

敦煌縣鄉土志

卷一

渝志 38

地部 151
539
1124



此書修改處係
其書者視少書之修正註與
志惜休矣考時之書

吳城趙式

敦煌縣鄉土志卷一

目錄

卷一

圖考

敦煌疆域總圖

慶祝宮圖

文昌宮圖

敦煌縣署圖

守備衙署圖

城關總圖

文廟學宮圖

武廟北台圖

參將衙署圖

高等小學校圖

陽關圖

鳴沙山圖

月牙泉圖

古城晚眺圖

玉關圖

三危山圖

千佛洞圖

黨水分渠圖

卷二

歷代沿革

山川

城池

倉廩

疆域

水利

衙署

驛站



塘汎

校場

養濟院

陵墓

茶馬

鹽法

貢賦

蠲恤

乾隆底定回疆以後縣治情形

祭享俸工

增採十條

方言

戶口

鄉鎮

釐稅

實業

商務

礦務

巡警

學堂

碑記

卷三

人物志

名宦

鄉賢

科第

節孝

流寓

仙釋

卷四

藝文志

記

詩

附雜類

風俗

官職

鄉員封爵

祠祀

物產

奏疏

祥異

名宦封爵

異族

古蹟

敦煌疆域總圖

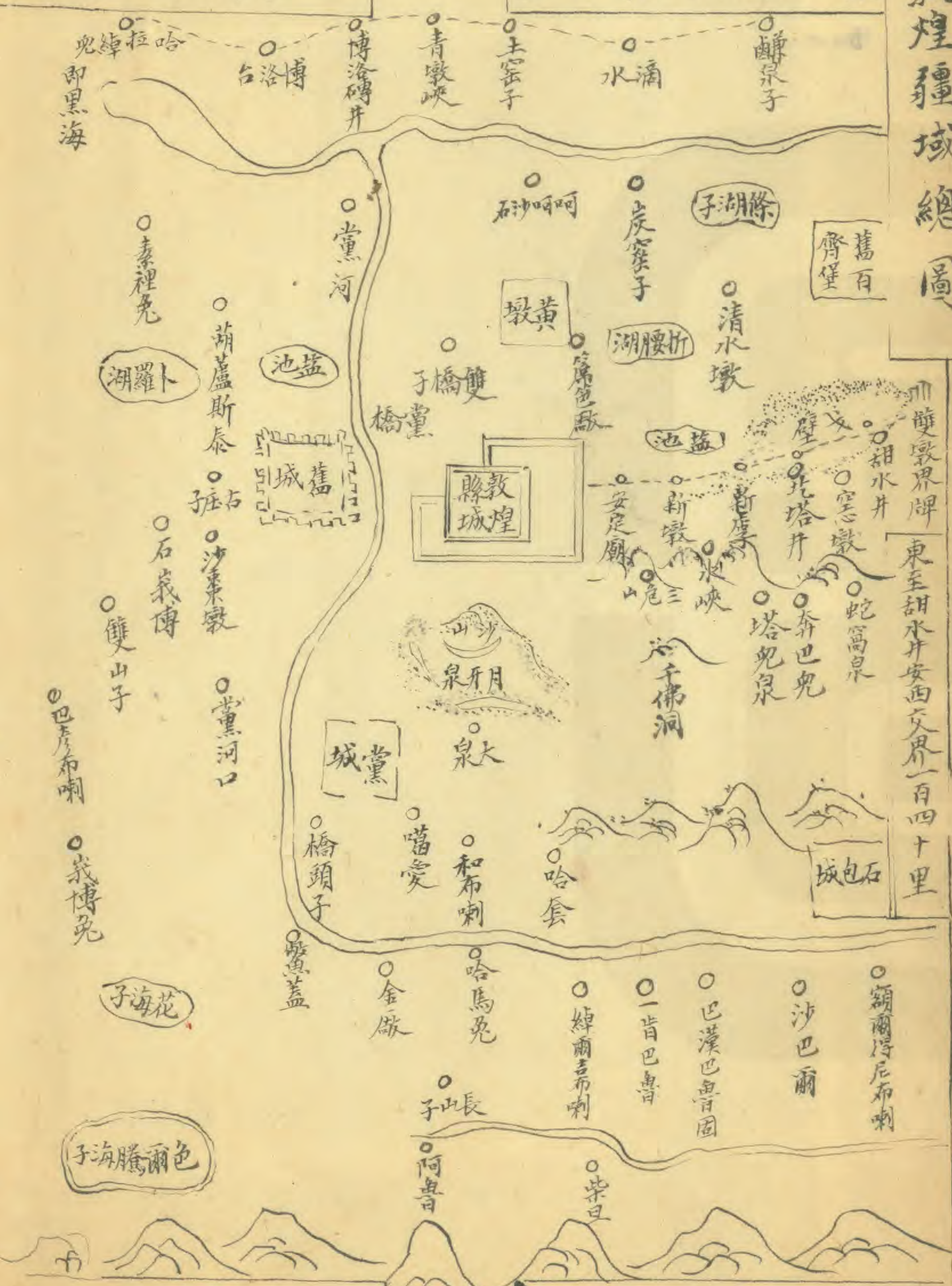
北至博洛台哈交

東至北條湖安西交界一百二十里

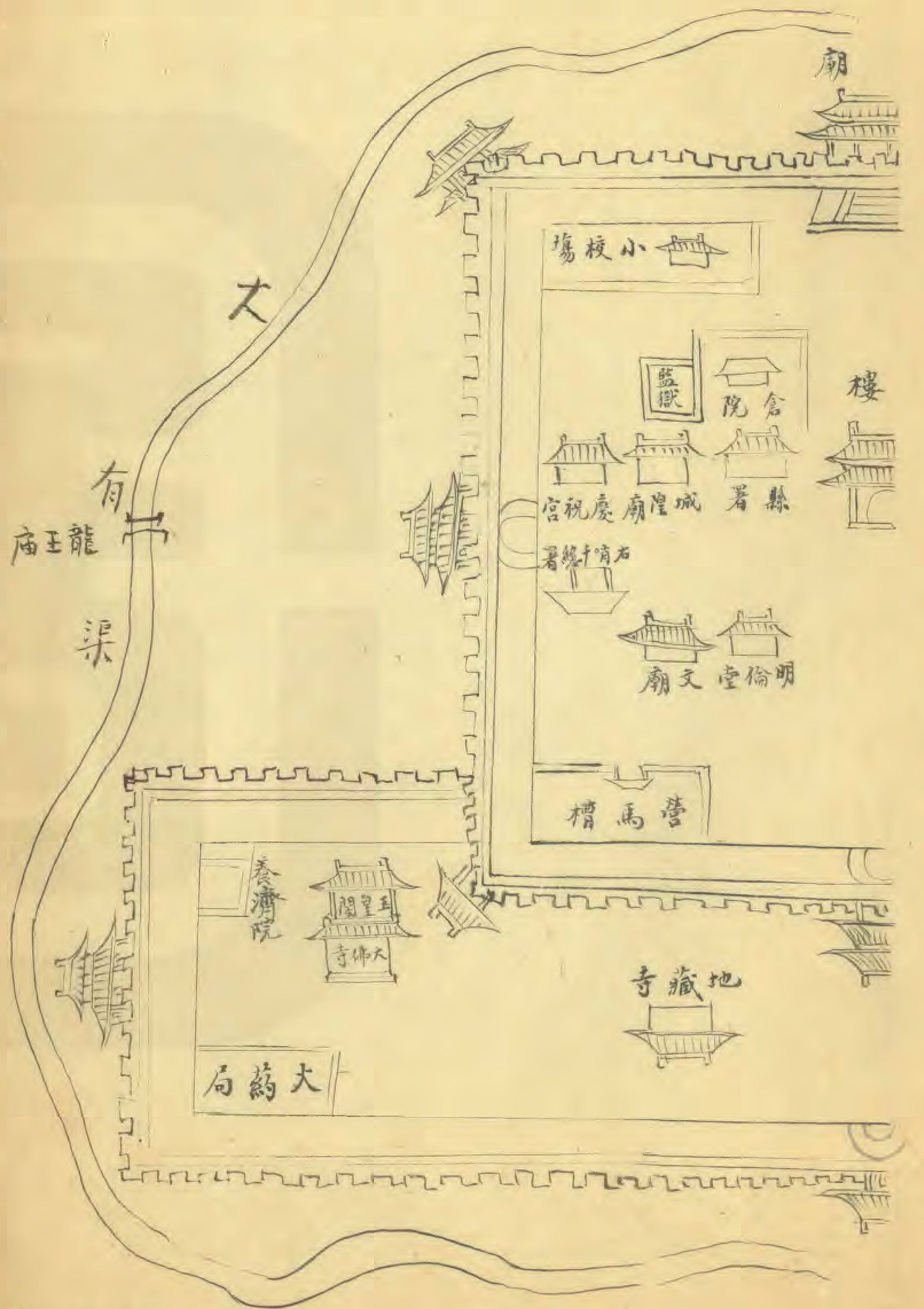
東至甜水井安西交界一百四十里

東至南石包安西交界一百二十里

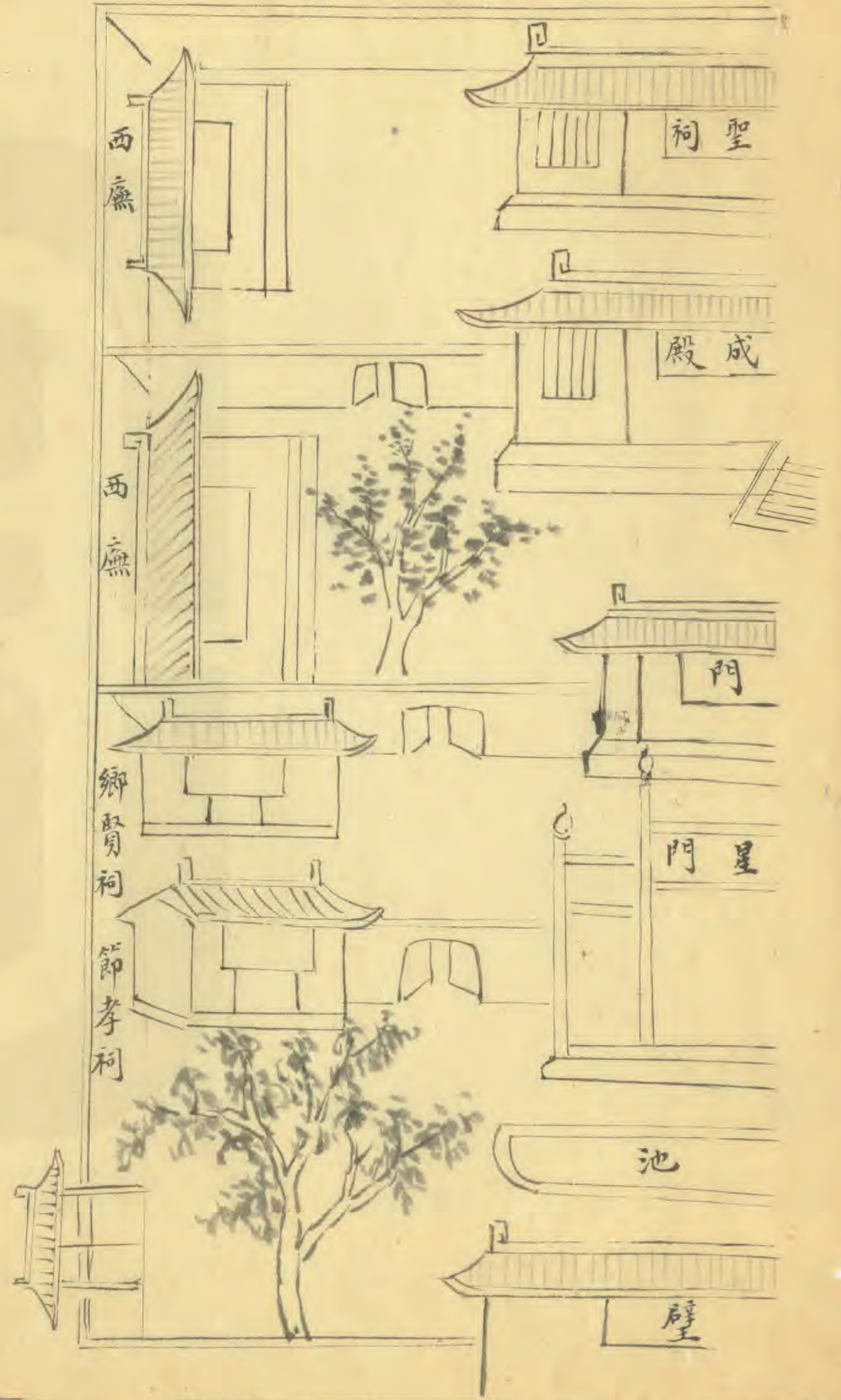

南至阿魯柴日蒙古




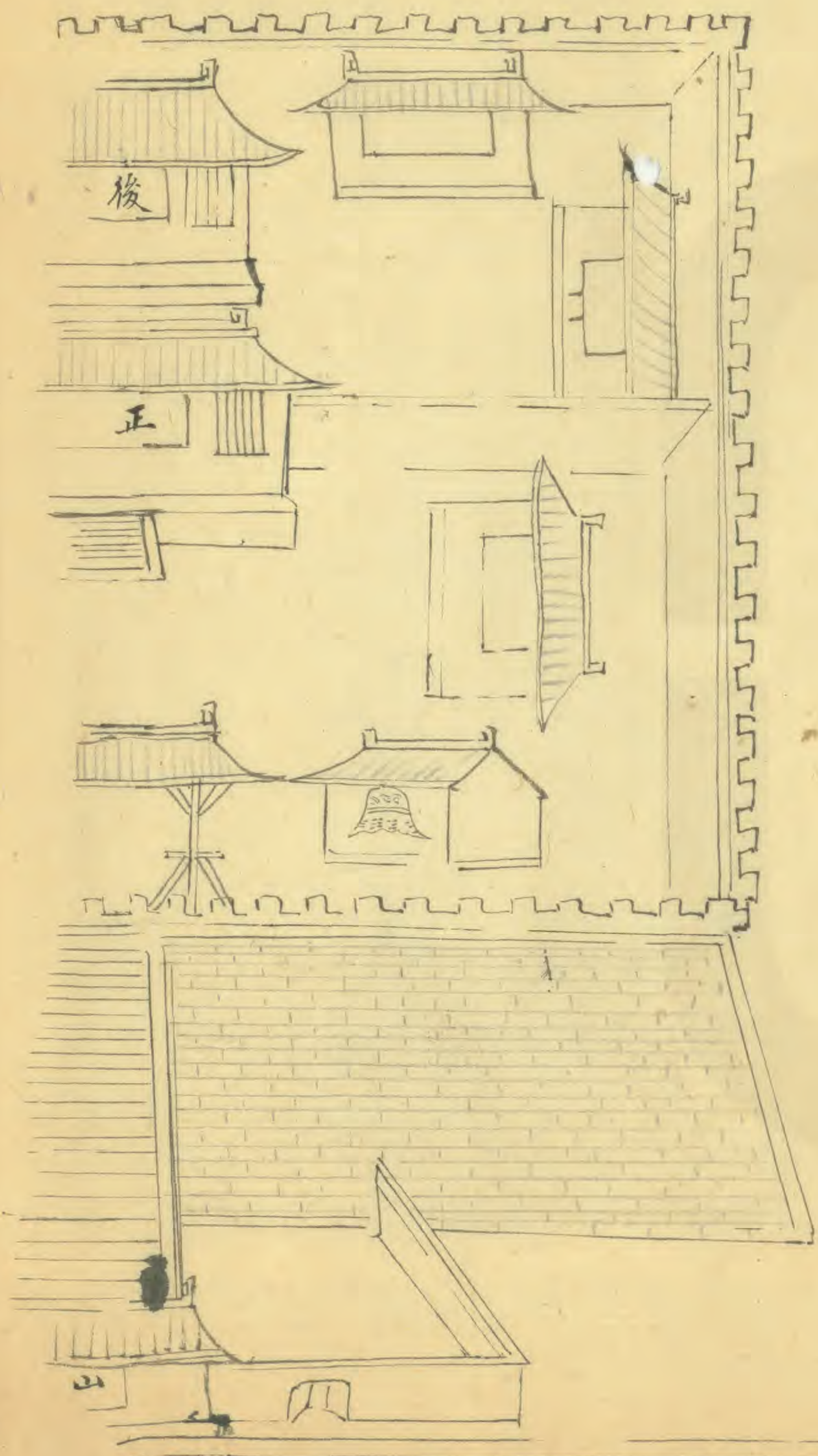
文廟學宮圖



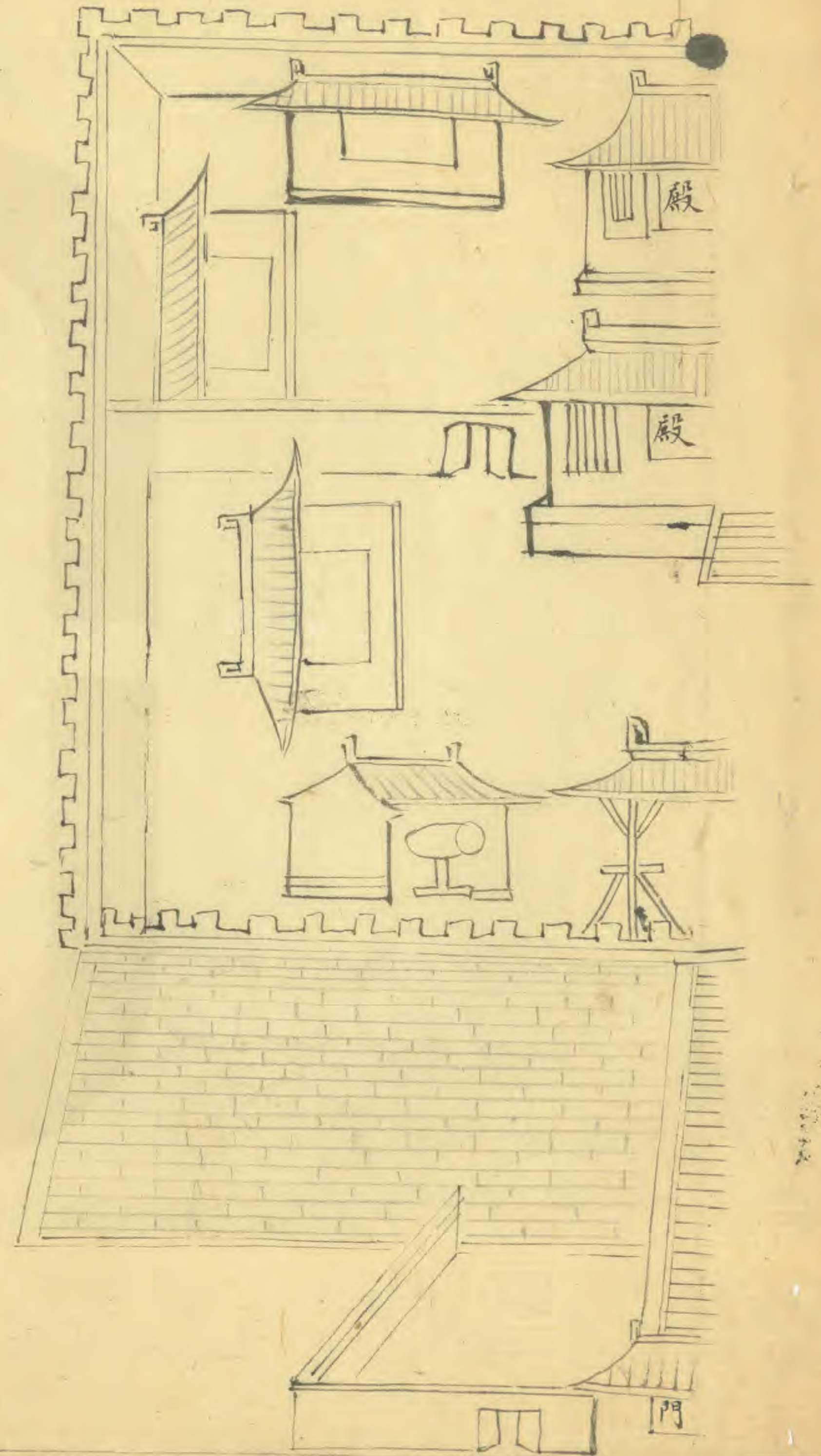
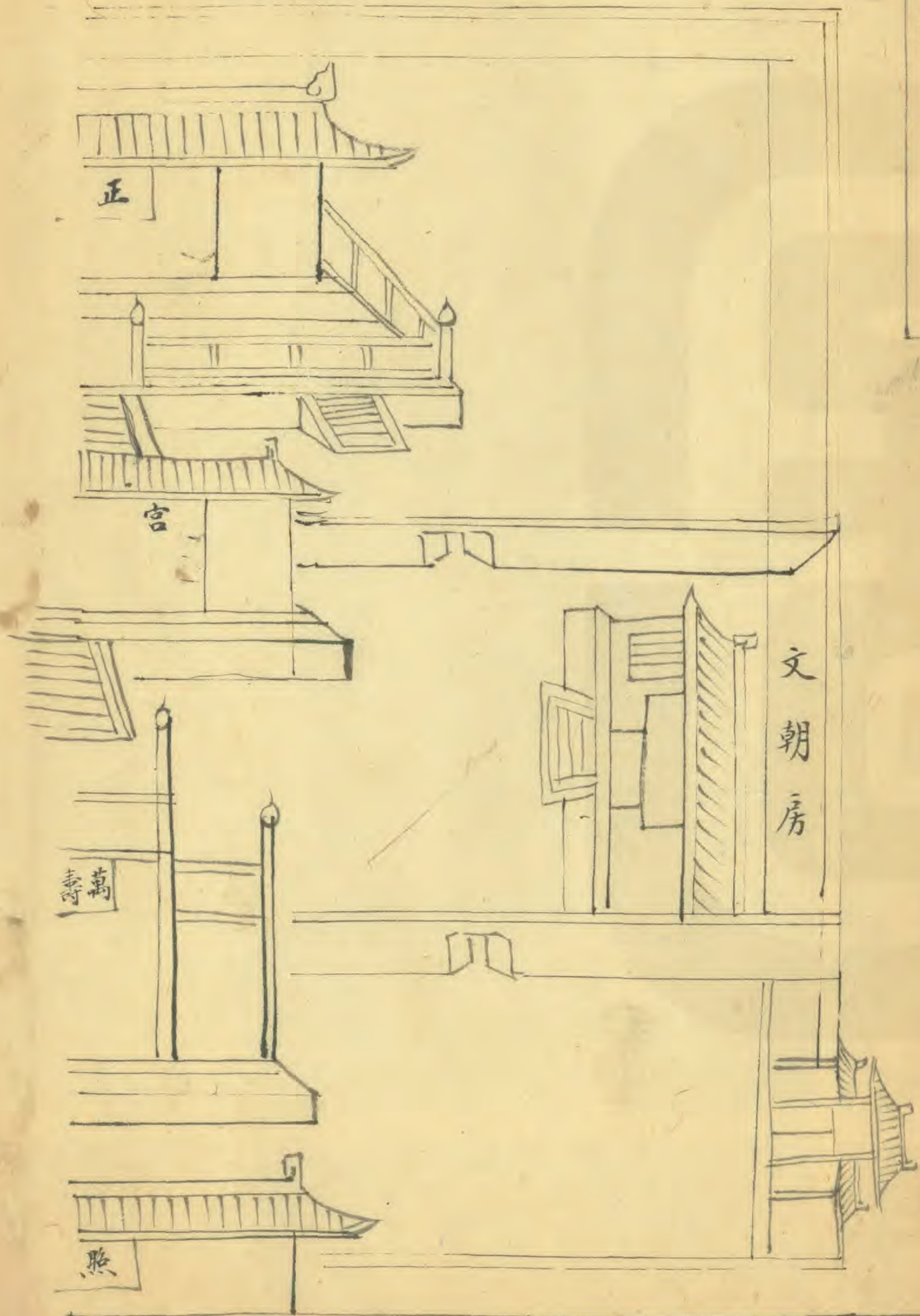
文昌宮圖



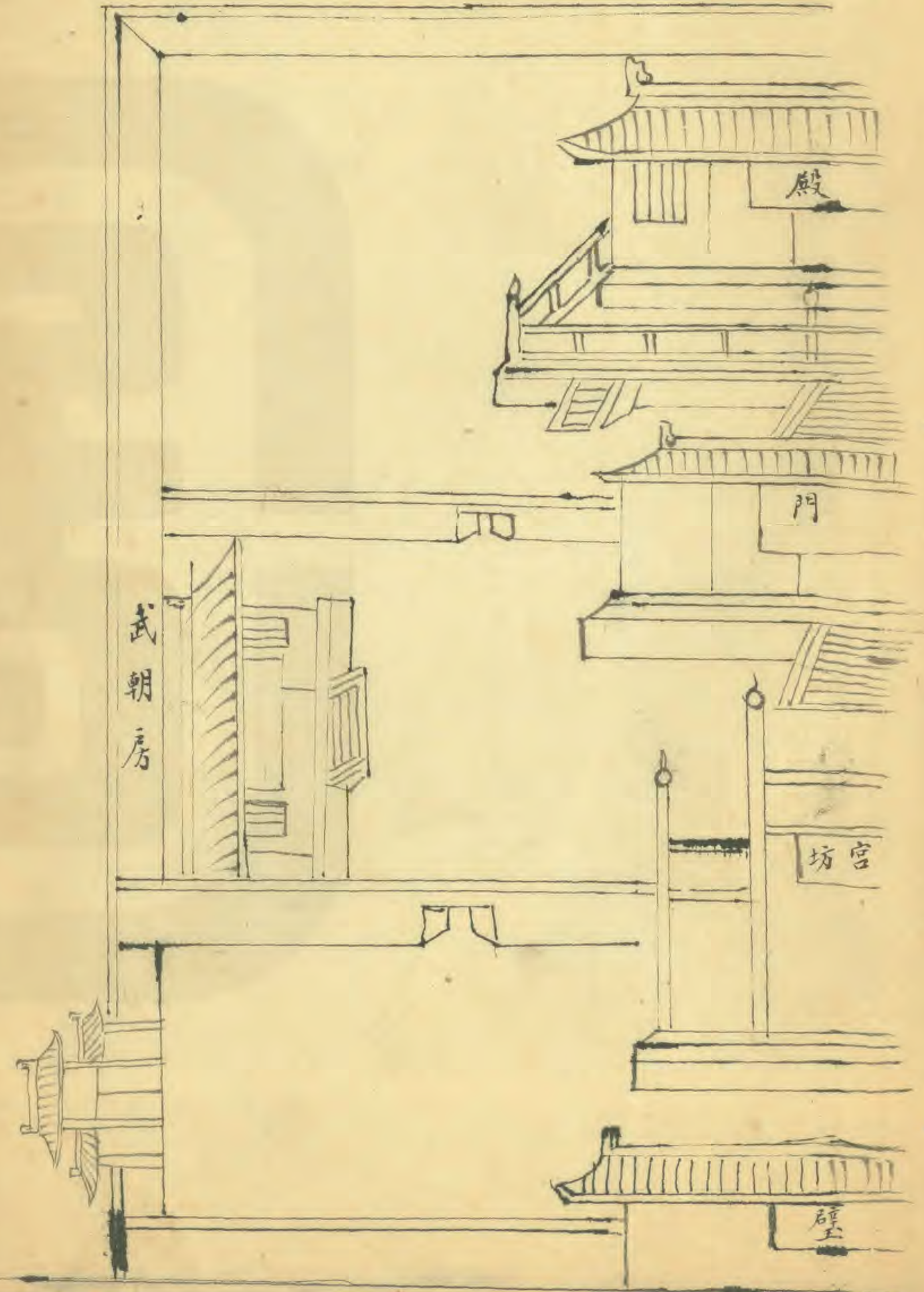
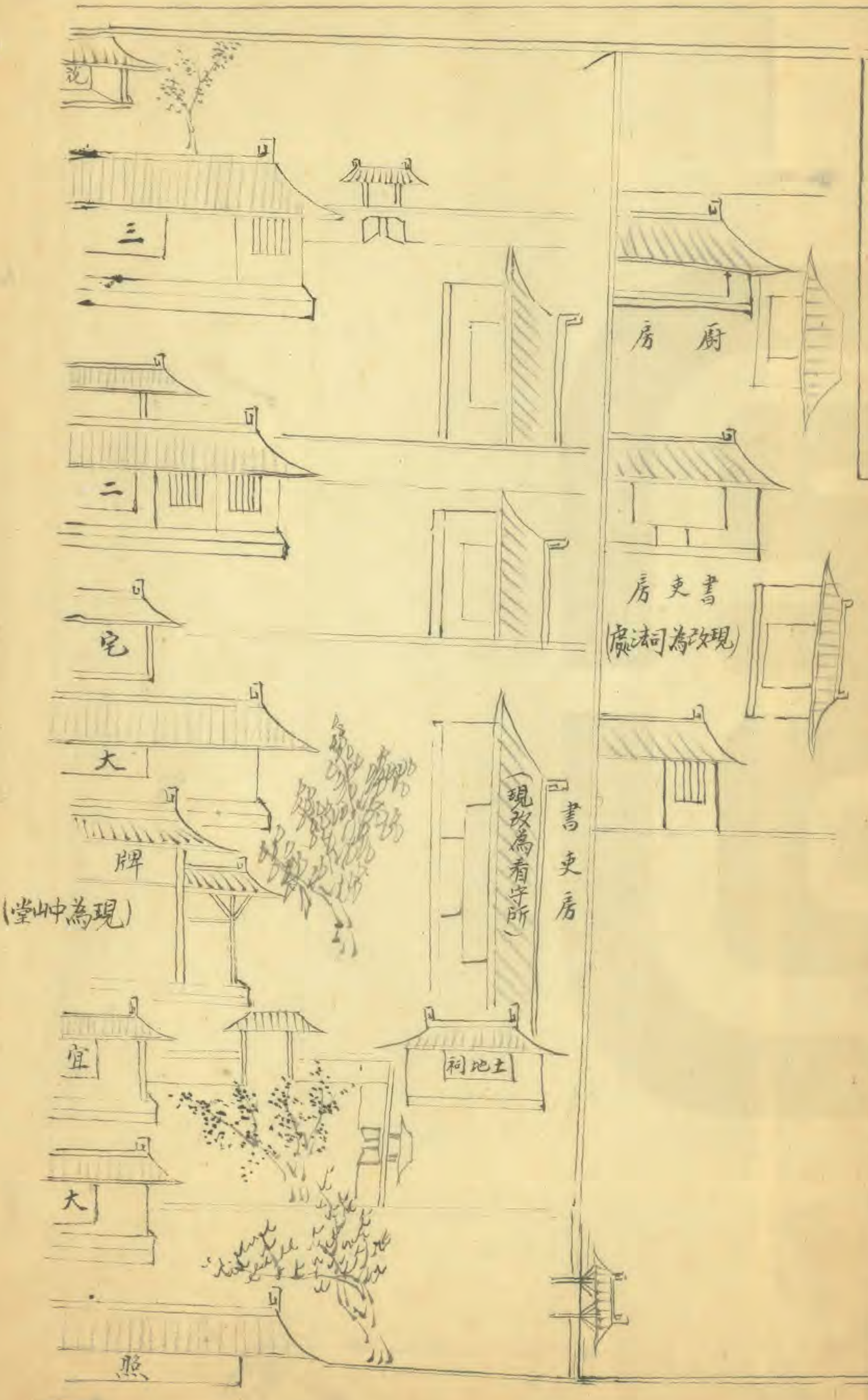
武廟北臺圖



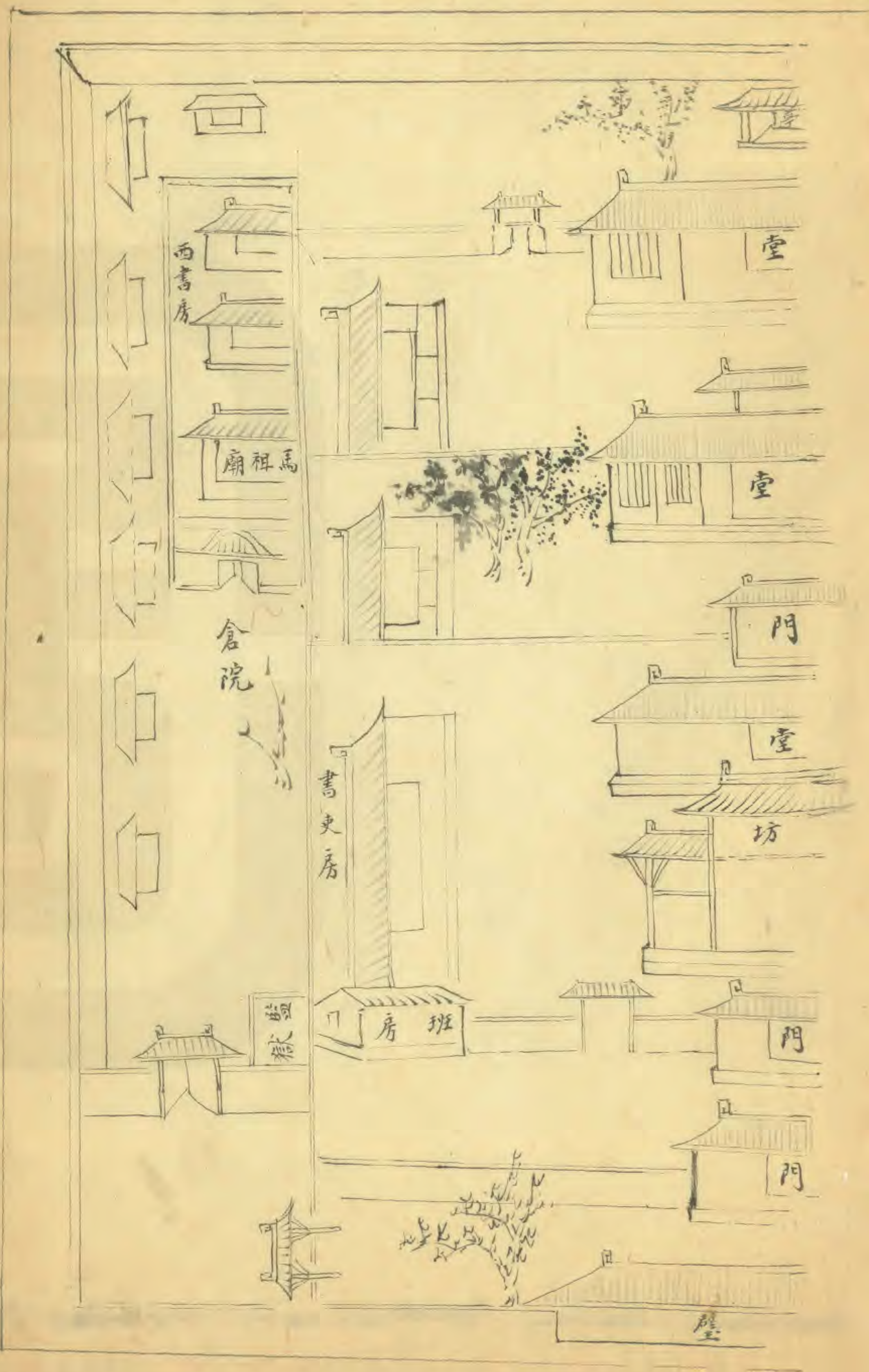
慶祝宮圖




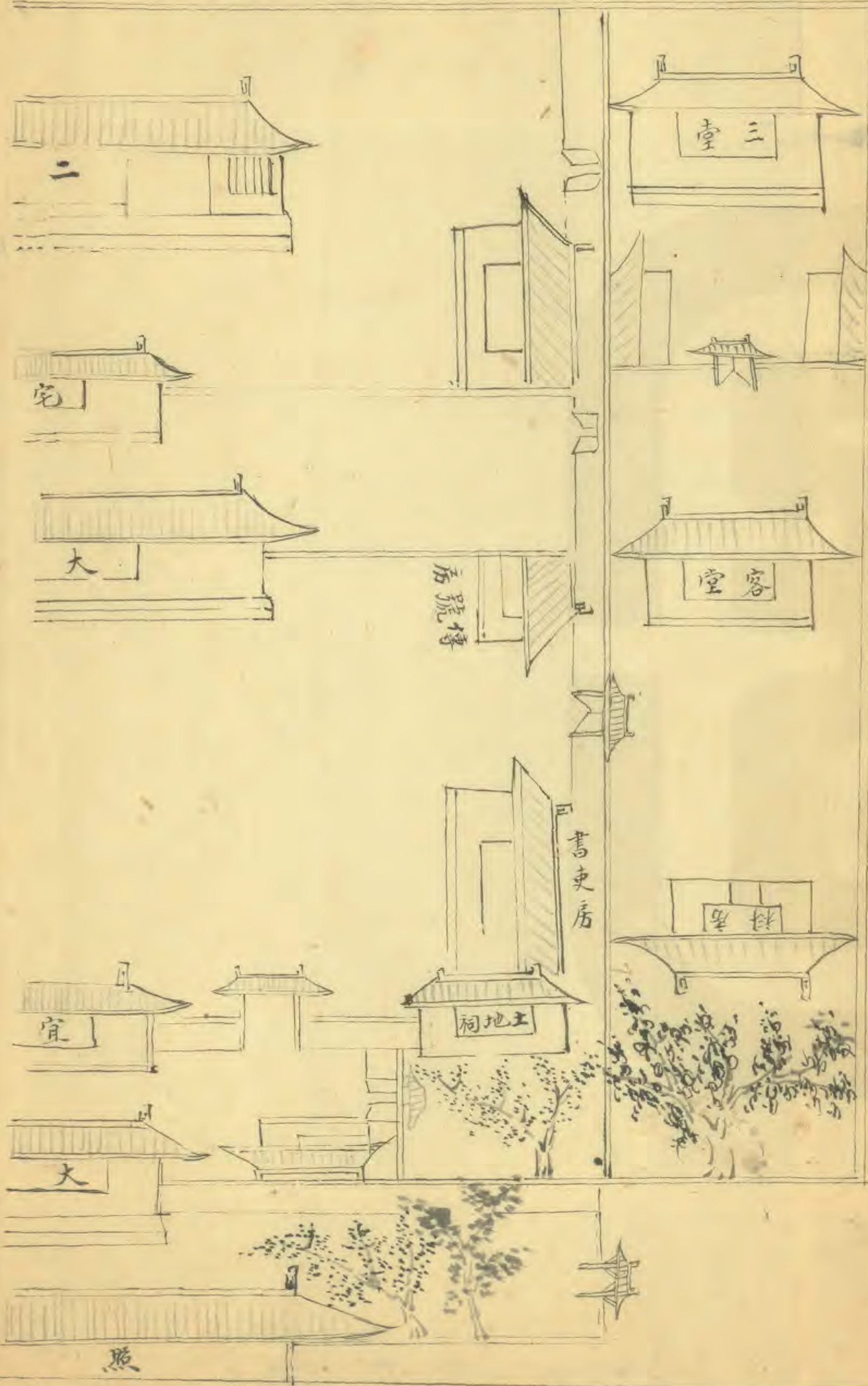
敦煌縣署圖



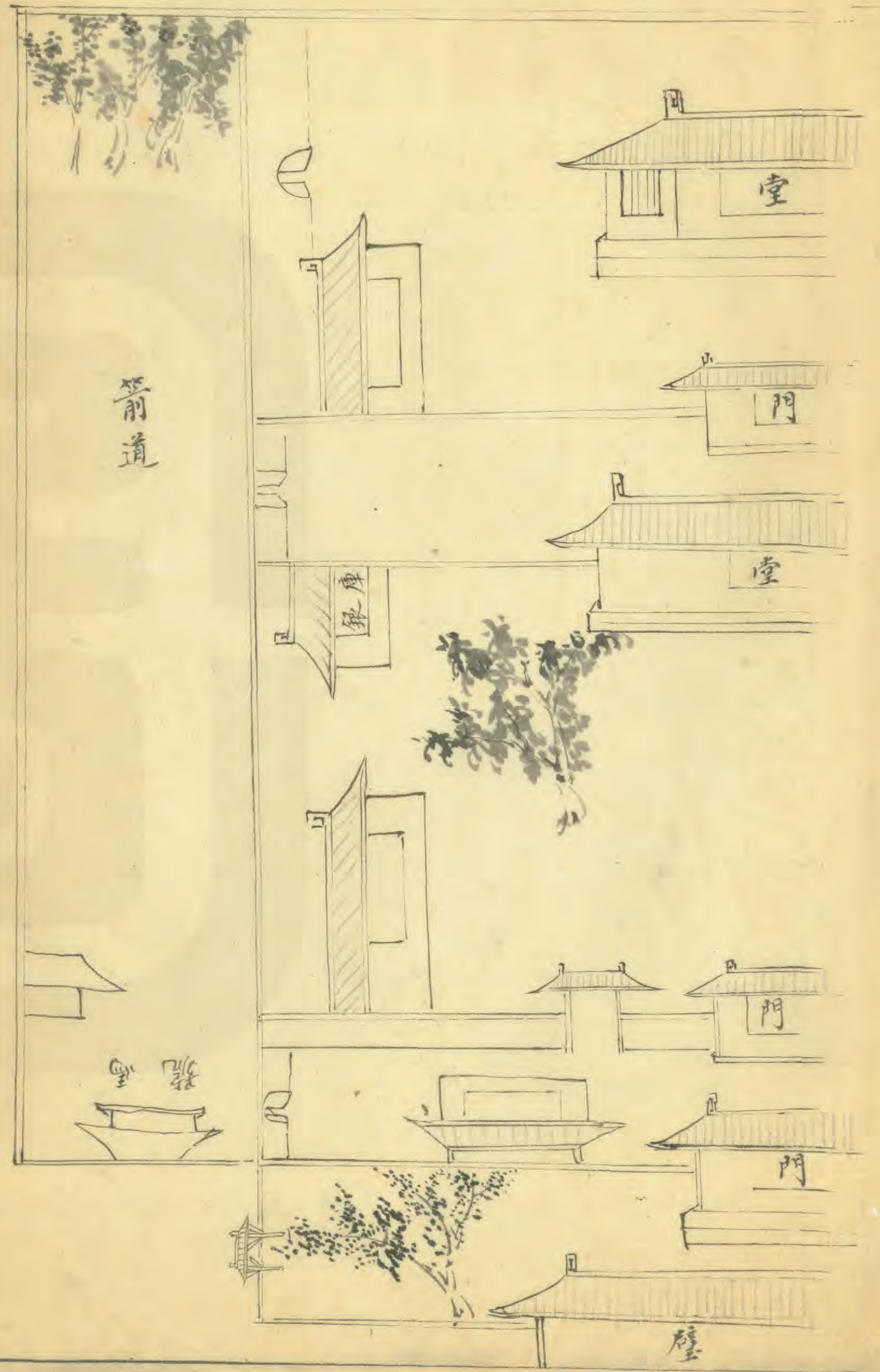
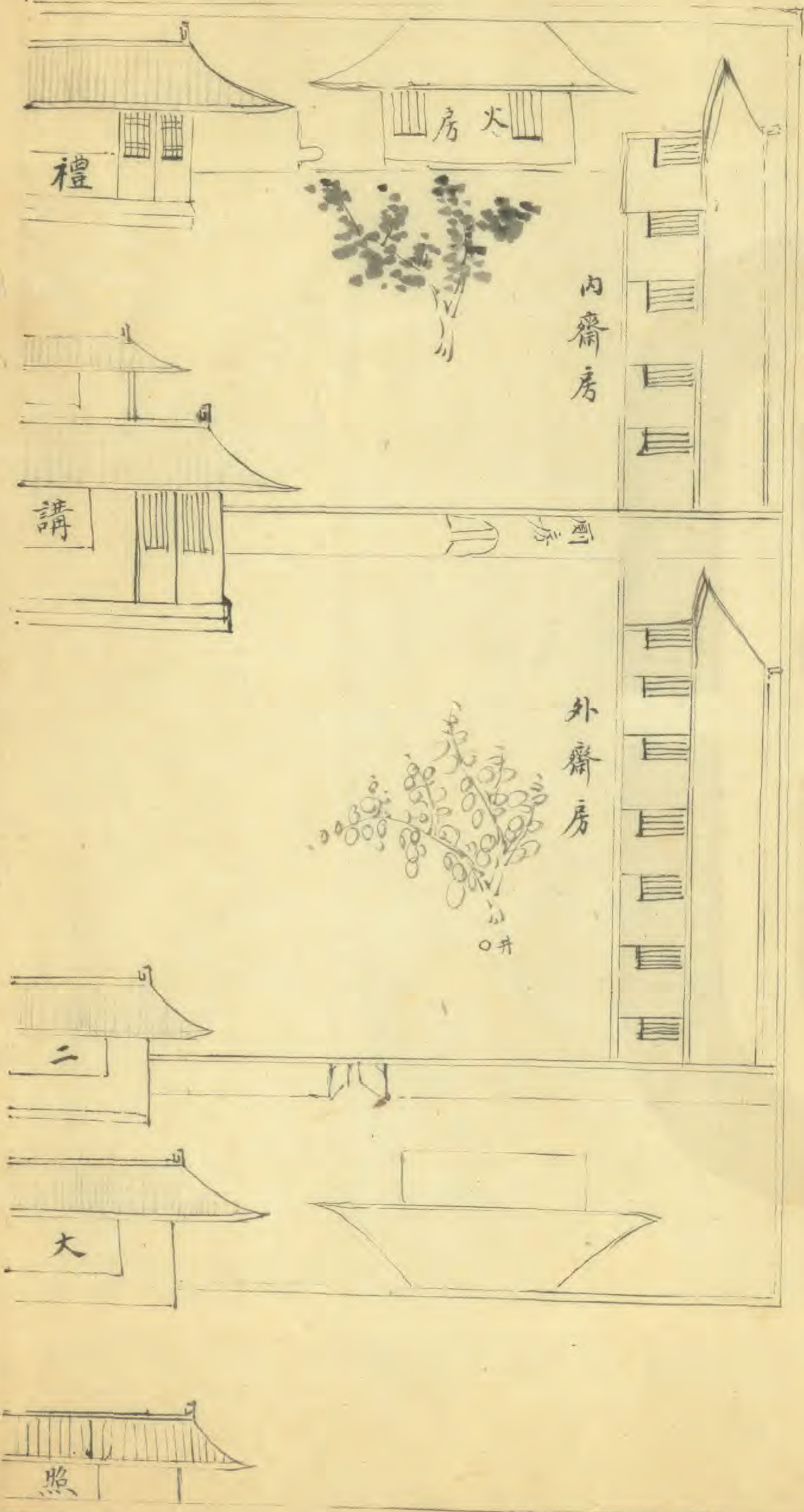
參將衙署圖



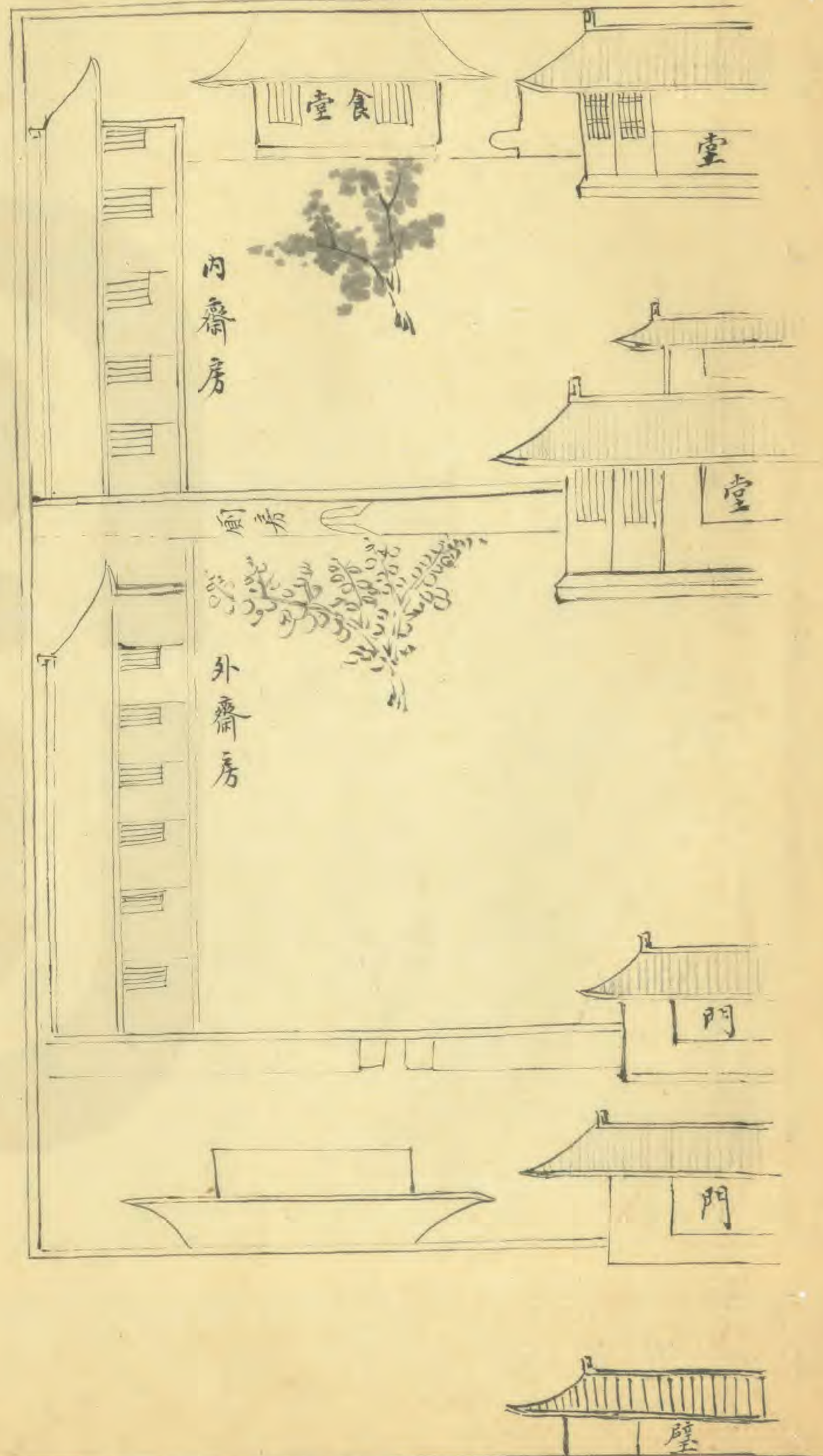
守備衙署圖




高等小學校圖



兩關遺蹟圖




三危山圖




千佛洞圖

現修為九層樓



月牙泉圖



鳴沙山圖



沙山



玉皇樓

娘殿

祖

龍

藥王廟

小泉

小泉現被山


此為進山之入口

古城晚眺圖


舊城

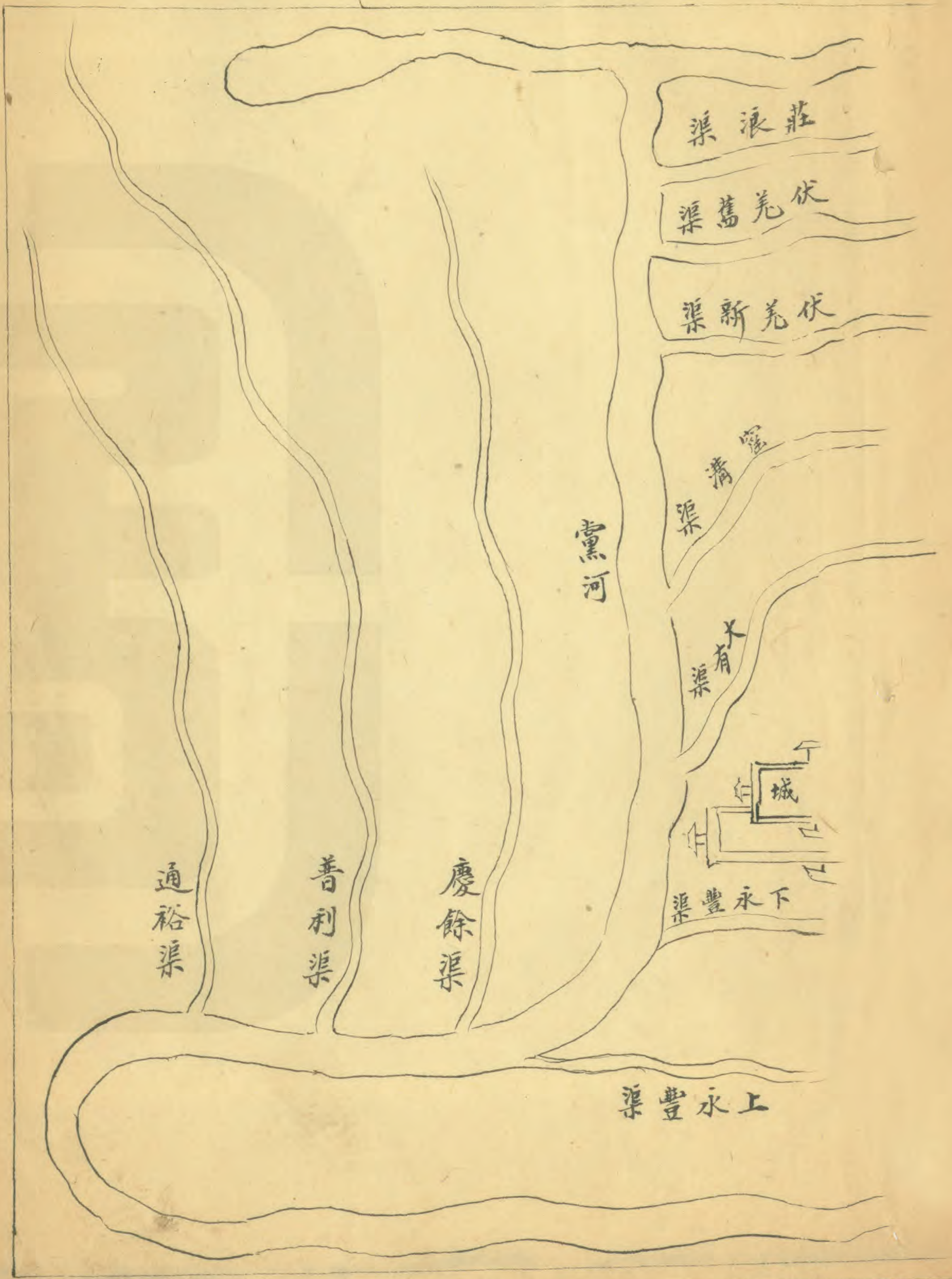
河 虞

虞橋



黨水分渠圖





渠浪莊

渠舊羌伏

渠新羌伏

渠溝

渠水有

城

渠豐永下

渠豐永上

黨河

慶餘渠

普利渠

通裕渠

