

47
全國公路統計

上海圖書館藏書

中央統計局編

上海图书馆藏书



A541 212 0021 67698

目 錄

弁 言

圖次

表 頁

全國公路幹支綫里程	1—2
全國公路幹綫名稱及里程	3—6
江蘇省公路幹支綫名稱及里程	7—10
浙江省公路幹支綫名稱及里程	11—14
安徽省公路幹支綫名稱及里程	15—16
福建省公路幹支綫名稱及里程	17—20
廣東省公路幹支綫名稱及里程	21—38
廣西省公路幹支綫名稱及里程	39—40
湖南省公路幹支綫名稱及里程	41—42
湖北省公路幹支綫名稱及里程	43—44
江西省公路幹支綫名稱及里程	45—46
貴州省公路幹支綫名稱及里程	47—48
雲南省公路幹支綫名稱及里程	49—50
四川省公路幹支綫名稱及里程	51—52
河北省公路幹支綫名稱及里程	53—56
山東省公路幹支綫名稱及里程	57—60
河南省公路幹支綫名稱及里程	61—62
山西省公路幹支綫名稱及里程	63—64
陝西省公路幹支綫名稱及里程	65—66
甘肅省公路幹支綫名稱及里程	67—68
熱河省公路幹支綫名稱及里程	69—70
察哈爾省公路幹支綫名稱及里程	71—74
綏遠省公路幹支綫名稱及里程	75—78
西康省公路幹支綫名稱及里程	79—80
青海省公路幹支綫名稱及里程	81—82
寧夏省公路幹支綫名稱及里程	83—84
遼寧省公路名稱及里程	85—86



770

圖次

表 頁

吉林省公路名稱及里程	27	87—88
黑龍江省公路名稱及里程	28	89—90
新疆省公路幹支綫名稱及里程	29	91—92
蒙古公路幹支綫名稱及里程	30	93—94
南京市市路名稱及里程		95
上海市市路名稱及里程		96
廣州市市路名稱及里程		97—98
北平市市路名稱及里程		99—100
天津市市路名稱及里程		101—103
青島市市路名稱及里程		104—108
漢口市市路名稱及里程		109—110

弁 言

造路爲 總理實業計劃中之重要事項，居本黨七項運動之一，國民政府奠都南京以來，經中央與地方政府建設機關以及人民團體之合力推進，已成公路之里程，所增甚鉅，而在建築中與已勘測者，亦甚可觀，苟無精詳之統計，何以覘事功而勵來茲。本處有鑒於此，乃於民國二十二年向各省市主管機關徵集材料，當時除遼吉黑三省失陷，蒙藏篤遠，無法查詢外，各省市均能將其境內公路截至二十一年底止，分爲已成，建築中，與已勘測之名稱及里程，按時送到。惟各地對於里程之計算，精粗不一，故於借用路段，不免有重複之處，爲求準確起見，經本處詳加剔除，編爲初稿，寄請原省市校正，俟其復到，已爲本年十月，遂根據各省市更正之初稿，着手重編，惟於熱河省，則根據其最後之報告，於東三省及蒙古則採用全國經濟委員會公路處之資料，於廣西省則用該省統計局，所發表之二十一年統計年鑑內公路統計資料以爲該省公路里程復核之資，同時主計處統計局亦徵有斯項材料，更相互比照，校刊，以作最後之釐定，除編列全國公路總表外，更將各省市之幹支線分別列表，附以細圖，以資考證，庶幾中央與人民對於吾國近年來建設之實質，獲有整個之觀察焉。

中央統計處主任吳大鈞謹識 廿三年十二月

392067

編輯例言

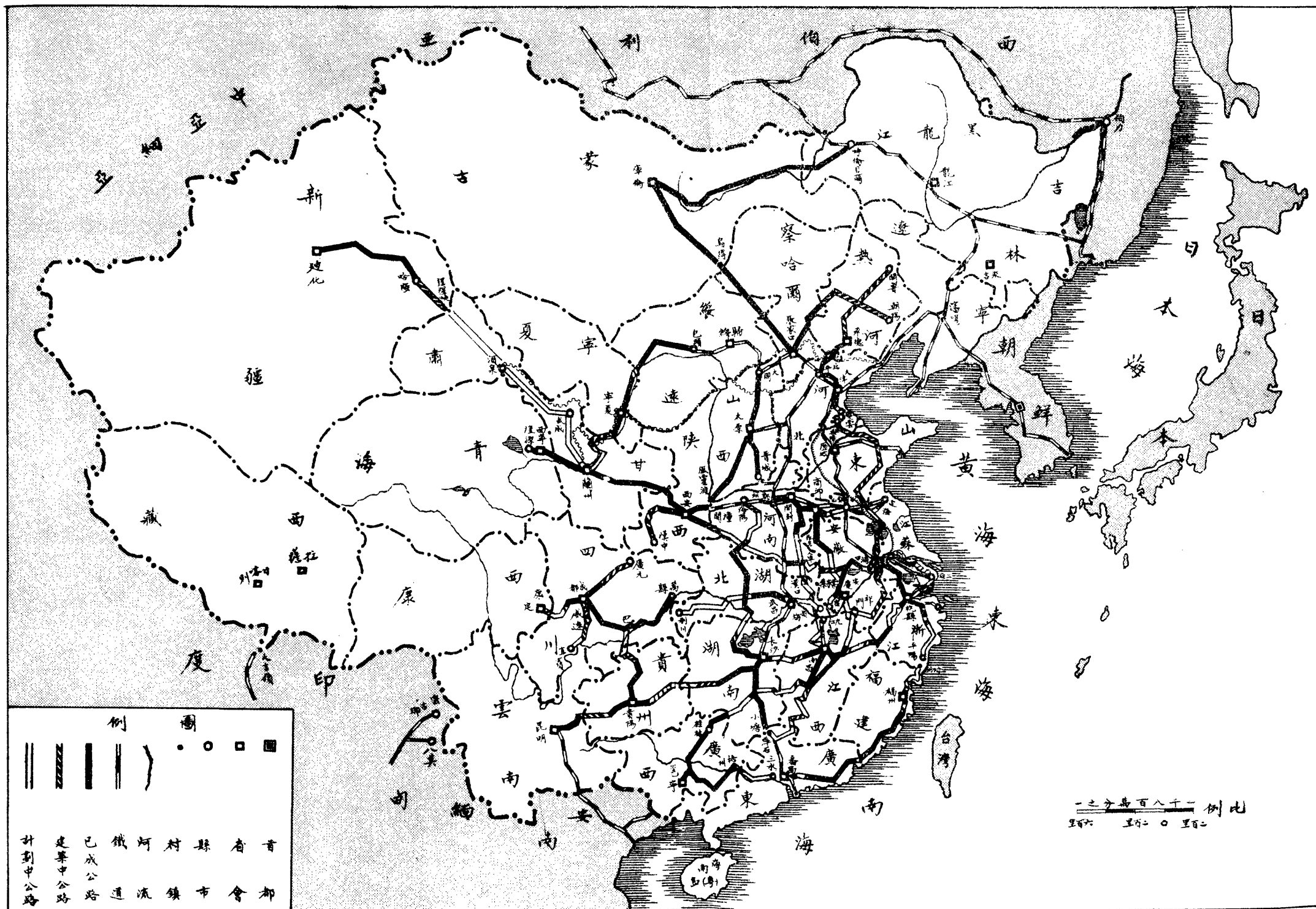
本篇編製，概分爲幹支線二類，幹線即以七省公路會議所規定之京魯，京陝，京川，京黔，京閩，京滬，滬桂，海鄭，汴粵，洛韶，歸祁等十一線，及七省以外，各省所認爲幹線部分，經聯絡而成之省際幹線有平熱，平津，津慶，川黔，川滇，川康，川陝，陝甘，晉陝，晉綏，晉豫，新甘，甘寧，甘青，寧綏，察蒙，察熱，熱黑，蒙黑，閩粵，粵桂，滇黔等二十二線，合七省聯絡幹線，都爲三十三線，繪爲路圖，成一假定國道公路網，以利概覽。（實際國道公路網尙待制定）至各省省際次要線路，及省市境內次要路線，皆列爲支線，遇有兩幹線重合路段，其重合部份，既經列入甲線者，則不列入乙線，如係幹支線路重合，則其里程計入幹線者，則從支線內除去，統註以利用某路段字樣。各省市線路長度，概以公里計算，山東省原係華里，亦經折成公里，各特別市市路長度不足一公里者，表內不另列路名；概以其他一欄，包舉里程。於全國或某省公路表後，各附以線路圖，以資比照。惟線路起迄之較小村鎮，其地名且不見於尋常地圖者，斯項線路，則概從略，又因市路長度有限，亦未附圖。

圖內幹支線概以粗細線別之，凡已成公路爲(——)號，建築中者爲(≡≡≡)號，已勘測者爲(=)號。表內兩地間已成公路，概以(——)表之，建築中者以(……)表之，已勘測者以(~~~~)表之。若全路或某一路段之里程已知，而里程之質不明，不能於某兩地點間，確定其里數，則以(---)記號表之。凡遇線路必須聯絡之地點，而實際尙未勘測者，則以(—○)符號表之。若全路一段已成，一段正在建築中者，則以(—…)符號表之。一段已成，一段在勘測中者，則以(——)符號表之。如係一段在建築中，一段在勘測中者，則以(……)符號表之。

全
國
公
路
幹
線
圖

全國公路幹線

一圖



全 國 公 路 幹 支 線 里 程

(單位：公里)

省市別	總 計				幹 線				支 線			
	合 計	已 成	建 築 中	已 勘 測	幹線合計	已 成	建 築 中	已 勘 測	支線合計	已 成	建 築 中	已 勘 測
合 計	123,677.05	61,948.48	28,092.08	36,686.49	30,214.45	17,872.58	5,973.74	6,368.13	96,462.60	44,075.90	22,118.34	30,269.36
各 省	124,557.80	60,445.52	27,998.12	36,114.16	30,214.45	17,872.58	5,973.74	6,368.13	94,343.35	42,572.94	22,024.33	29,746.03
江 蘇	4,866.75	2,137.09	944.10	1,785.56	1,297.00	596.00	179.00	522.00	3,569.75	1,541.09	765.10	1,263.56
浙 江	2,986.13	1,351.33	261.51	1,373.29	1,132.11	596.84	37.30	497.97	1,854.02	754.49	224.21	876.32
安 徽	3,201.00	2,015.00	693.00	496.00	1,628.00	1,015.00	433.00	180.00	1,576.00	1,000.00	290.00	316.00
福 建	4,380.00	2,241.60	430.60	1,708.00	917.50	509.50	77.60	330.50	3,462.50	1,732.00	853.00	1,377.50
廣 東	18,338.92	10,612.81	7,049.82	676.29	1,080.07	749.99	880.08		17,258.85	9,862.82	6,719.74	676.29
廣 西	3,519.32	3,519.32			1,370.88	1,370.88			2,148.44	2,148.44		
湖 南	2,605.77	1,041.77	312.00	1,252.00	1,892.15	907.15	244.00	741.00	713.62	134.62	68.00	511.00
湖 北	3,693.00	1,419.00	284.00	2,020.00	1,763.00	643.00	116.00	1,004.00	1,930.00	776.00	138.00	1,016.00
江 西	2,104.80	1,337.70	571.10	196.00	1,123.30	823.20	211.10	89.00	981.50	514.50	300.00	107.00
貴 州	4,961.00	1,216.00	1,395.00	2,350.00	1,273.00	618.00	580.00	75.00	3,688.00	598.00	815.00	2,275.00
雲 南	8,334.94	1,280.51	779.96	1,274.47	401.29	313.62	87.77		2,933.65	966.99	632.19	1,274.47
四 川	2,821.41	2,671.65		149.76	914.41	764.65		149.76	1,907.00	1,907.00		
河 北	4,622.05	1,501.53		3,120.52	386.49	317.37		69.12	4,235.66	1,184.16		3,051.40
山 東	6,349.18	4,753.08	596.10	596.10	596.10	596.10			4,753.03	4,753.03		
山 西	4,591.00	2,516.00	386.00	1,689.00	1,837.00	789.00		268.00	2,764.00	1,727.00	118.00	909.00
山 東	6,030.00	2,060.00	69.00	3,901.00	1,391.00	1,891.00			4,639.00	669.00	69.00	3,901.00
陝 西	2,731.40	1,117.10	1,521.30	83.00	1,409.40	609.00		800.40	1,322.00	508.10	780.90	83.00
甘 肅	4,628.00	464.22		4,163.78	2,394.00	464.22		1,929.78	2,234.00			2,234.00
熱 河	4,387.36	656.64	4,230.72		1,411.20	109.44		1,301.76	3,476.16	547.20	2,928.96	
察 哈 爾	5,419.40	1,886.40		3,533.00	1,056.96	1,056.96			4,362.44	829.44		3,533.00
察 哈 爾	6,257.15	1,094.40	5,162.75		364.61	364.61			5,892.64	729.79	5,162.75	
西 康	2,809.07	298.94	453.81	2,056.32	124.33			124.33	2,684.74	298.94	329.48	2,056.32
海 南	1,908.98	335.04	316.09	1,207.85	120.67	120.67		120.67	1,788.31	204.37	316.09	1,207.85
青 島	1,758.00	1,184.00	482.00	72.00	875.00	518.00			863.00	666.00	125.00	72.00
寧 夏	3,372.64	2,249.44	720.00	403.20					3,372.64	2,249.44	720.00	403.20
遼 寧	5,468.32	2,716.44	622.08	2,130.80					5,468.32	2,716.44	622.08	2,130.80
吉 林	2,946.24	1,967.04	506.88	472.32					2,946.24	1,967.04	506.88	472.32
黑 龍 江	1,555.20	1,324.80	230.40		864.00	633.60		230.40	691.20	691.20		
新 疆	3,427.82	3,427.82			2,590.98	2,590.98			836.84	836.84		
各 市	2,119.25	1,602.96	93.96	522.33					2,119.25	1,602.96	93.96	522.33
南 京	64.83	54.90		9.93					64.83	54.90		9.93
滬 州	586.00	296.00	40.00	250.00					586.00	296.00	40.00	250.00
上 海	145.22	114.18	14.04	17.00					145.22	114.18	14.04	17.00
北 平	284.32	194.99	2.89	86.44					284.32	194.99	2.89	86.44
天 津	296.34	165.05	11.95	119.34					296.34	165.05	11.95	119.34
青 島	694.64	554.71	7.08	32.85					694.64	554.71	7.08	32.85
漢 口	147.90	123.13	18.00	6.77					147.90	123.13	18.00	6.77

全國公路幹線名稱及里程


路線名稱	起訖及經過地點	已成 公里數	建築中 公里數	已勘测 公里數	合 計
京魯線	浦口……六合——(皖)天長——(蘇)蔣壩——淮陰——衆興 ——宿遷——嶧灣——運河車站——邳縣——(魯)台兒莊 ——臨沂——莒縣——諸城——安邱——濰縣——壽光—— 廣饒——博興——高苑——青城——惠民——樂陵	113.00	679.10	161.00	953.10
京陝線	浦口……江浦……高旺鎮……(皖)烏江……和縣——含山 ——巢縣——店埠——合肥——官亭——六安——葉家集—— (豫)商城——潢川——信陽——桐柏——新野——鄧縣—— 淅川——(陝)荆紫關——商南——商縣——藍田——西安	346.60	523.40	530.00	1,400.00
京川線	浦口……江浦……高旺鎮……(皖)烏江……和縣……含山 ——巢縣——店埠——合肥——舒城——桐城——高河埠—— 潛山——太湖——宿松——(鄂)黃梅——廣濟——蘄水—— 團風——楊邏——漢口——應城——皂市——沙洋——河溶 ——宜昌——長陽——建始——恩施——利川——(川)萬縣—— 忠縣——涪陵——長壽——江北——重慶——璧山——永川 ——榮昌——隆昌——內江——資中——簡陽——成都東門	881.65		792.00	1,673.65
京黔線	南京——西善橋——江寧鎮——銅井——(皖)當塗——蕪湖 ——灣址——宣城——寧國——績溪——歙縣——屯溪—— 休寧——祁門——店舖灘——小淮嶺——(贛)浮梁——樂 平——萬年——黃金埠——玳瑁——東鄉——進賢——南昌 ——高安——上高——萬載——(湘)瀏陽——永安市—— 黃華市——長沙——湘潭——湘鄉——寶慶——桃花源—— 洪江——(黔)玉屏——清溪——鎮遠——施秉——黃平—— 鎮山——馬場坪——貴定——龍里——貴陽	835.22	635.00	407.00	1,877.22
京閩線	南京——句容——天王寺——溧陽——徐舍——宜興——(浙) 長興——吳興——武康——杭縣——蕭山——紹興—— 曹娥——蕭壩——杉洋——縣縣——新昌——白鶴殿—— 天台——臨海——黃岩——樂清——永嘉——瑞安——平陽 ——(閩)分水關——霞浦——寧德——崎背嶺——羅源——連 江——瑯頭嶺——瑯江——馬江——夢岐——魁岐——福州	487.75	51.80	658.33	1,197.88
京滬線	南京——龍潭——鎮江——東郭——奔牛——武進——江陰 ——常熟——太倉——嘉定——南翔——黃龍——上海	7.00	54.00	265.00	326.00

路線名稱	起訖及經過地點	已成 公里數	建築中 公里數	已勘測 公里數	合計
海鄭線	(蘇)東海——沭陽——宿遷——睢寧——銅山——蕭縣—— (豫)永城——商邱——杞縣——開封——鄭縣	482.00		96.00	578.00
滬桂線	上海——閔行——南橋——柘林——(浙)金絲娘橋——乍浦—— 海鹽——澉浦——海寧——杭州——富陽——新登—— 桐廬——建德——壽昌——龍游——衢縣——江山——(贛) 廣豐……上饒……河口——弋陽——貴溪——朱埠橋……瑯 玕——東鄉——臨川——崇仁——樂安……永豐——八都 ——吉安——安福——金田——永新——(湘)茶陵——巴集 ——攸縣……衡陽——洪橋——祁陽——永州——(桂)黃 沙河——全縣——興安——靈川——桂林——柳州——賓陽 ——邕甯	1,607.47	137.10	577.14	2,321.71
粵桂線	(粵)三水——高要……德慶——封川——(桂)梧州——戎墟—— 岑溪——容縣——鬱林——貴縣——賓陽——邕甯	525.13	153.40		678.53
汴粵線	(豫)開封——杞縣——淮陽——周口——項城……潢川…… 雙柳樹——小界嶺……(鄂)麻城——羅田……蔡家河…… 蕪水——廣濟——武穴——陽新——(贛)界牌——箬溪—— 藕漳——萬家埠——牛行渡河至南昌——豐城——樟樹—— 新淦——水邊——八都——朱仙橋——三曲灘——吉安—— 泰和——馬家洲……遂川——贛縣……南康……大庾——小 梅關——大庾嶺——(粵)南雄……始興——曲江	736.26	420.41	200.00	1,356.67
洛韶線	(豫)洛陽……臨汝——魯山——南召——南陽——鄧縣—— 孟樓——(鄂)老河口——樊城——襄陽——宜城——荊門—— 江陵——沙市——公安——鄭公渡——(湘)臨澧…… 常德——益陽——甯鄉——長沙——湘潭——衡山——衡陽—— 耒陽——郴縣——宜章……小塘——(粵)坪石……九峯 ……樂昌——曲江	1,150.94	242.36	407.00	1,800.30
閩粵線	(閩)福州南台——峽北——(粵)常思嶺——江口——楓 亭——洛陽橋——角尾——江東橋——漳洲——九龍嶺—— 漳浦——雲霄——梅州……韶安……分水關——(粵)黃岡 ——潮安——揭陽——普甯——蔡潭——陸豐——海豐—— 平山河頭——惠陽——博羅——增城——番禺	959.79	123.91		1,083.70
平熱線	北平安定門外立水橋——懷柔——密雲——古北口——(熱) 灤平——承德	233.28			233.28

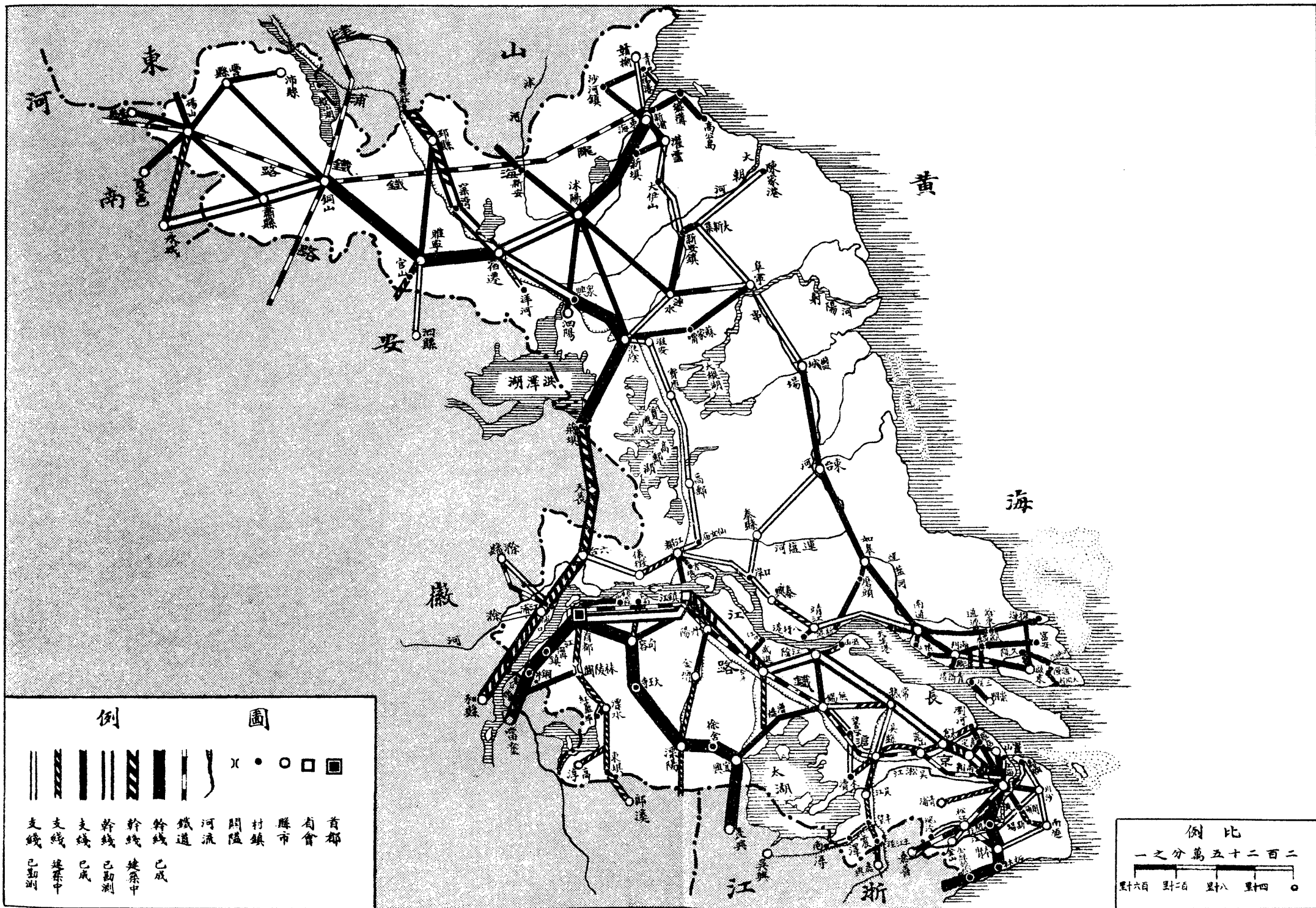
路線名稱	起訖及經過地點	已 成 公里數	建築中 公里數	已勘測 公里數	合 計
平 津 線	北平朝陽門外大黃莊——通縣——河西務——楊村——天津	124.41			124.41
津 慶 線	天津——靜海——青縣——興濟——滄縣——驢山——慶雲	69.12		69.12	138.24
川 黔 線	(川)成都——簡陽——資陽——資中——內江——榮昌—— 巴縣——綦江……(黔)九盤……湄坎……新站……桐梓—— 遵義——息烽——扎佐——貴陽	280.00	150.00		430.00
川 滇 線	(川)成都——仁壽——井研——樂縣——威遠——自流井 ——宜賓	35.00		149.76	184.76
川 康 線	(川)成都——雙流——新津——邛崃——百丈驛……名山 ——雅安——泥頭……(康)康定	170.00	124.33		294.33
川 陝 線	(川)成都北門——新都——廣漢——德陽——羅江——綿陽 ……梓潼……劍閣……昭化……廣元——(陝)漢中……褒城 ……留壩……鳳縣……寶雞……鳳翔——岐山——扶風—— 武功——興平——咸陽——西安	297.40	432.00		729.40
陝 甘 線	(陝)西安——咸陽——禮泉——乾縣——永壽——邠縣—— 長武——(甘)鞏店鎮——涇川——平涼——隆德——靜甯 ——定西——皋蘭	580.83		146.17	727.00
晉 陝 線	(晉)太原——祁縣——介休——靈石——霍縣——趙城—— 臨汾——聞喜——運城——虞鄉——永濟——風陵渡—— (陝)潼關——華陰——華縣——渭南——臨潼——西安	834.00			834.00
晉 綏 線	(晉)太原——忻縣——崞縣——岱岳——懷仁——大同—— (綏)豐鎮	369.00			369.00
晉 豫 線	(晉)太原——祁縣白圭鎮——沁縣——屯留——高平—— 晉城——(豫)博愛	348.00		126.00	348.00
歸 祁 線	(豫)商邱——(皖)亳縣——太和——阜陽——穎上——正陽 關——六安——卅里鋪——舒城——桐城——高河埠——安 慶——東流——秋浦——祁門	466.00			592.00
滇 黔 線	(滇)昆明——嵩明——尋甸——馬龍——曲靖——霑益—— 平彝——(黔)勝景關……亦資孔……盤縣……普安……安南 ……關嶺——斷橋河——黃果樹——鎮寧——安順——平壩 ——清鎮——貴陽	528.52	357.77		886.29
新 甘 線	(新)迪化——孚遠——奇台——木壘河——鎮西——哈密				

路線名稱	起訖及經過地點	已 成 公里數	建築中 公里數	已 勘 測 公里數	合 計
	……(甘) 猩猩峽 ~~~ 安西 ~~~ 玉門 ~~~ 酒泉 ~~~ 高台 ~~~ 臨澤 ~~~ 張掖 ~~~ 山丹 ~~~ 永昌 ~~~ 武威 ~~~ 古浪 ~~~ 永登 ~~~ 皋蘭	633.60	230.40	1,481.00	2,345.00
甘 寧 線	(甘) 皋蘭 ~~~ 靖遠 ~~~ 興仁堡……(寧) 中衛——甯夏	234.00	222.00	237.00	693.00
甘 青 線	(甘) 皋蘭——(青) 享堂——民和——樂都——西甯——湟源	240.06		65.61	305.67
寧 綏 線	(甯) 甯夏——磴口……烏拉河——(綏) 臨河——五原——包頭	648.61	135.00		783.61
察 蒙 線	(察) 張家口——滂江——(蒙) 烏得——南叨——北叨——庫倫	1,851.26			1,851.26
察 熱 線	(察) 張家口——張北——多倫……(熱) 經棚……赤峰……建平……朝陽	267.84	696.96		964.80
熱 遼 線	(熱) 承德……隆化……圍場……赤峯……開魯——(遼) 通遼		604.80		604.80
蒙 黑 線	(蒙) 庫倫——桑貝子廟——(黑) 呼倫	1,528.84			1,528.84
幹線合計		17,872.58	5,973.74	6,368.13	30,214.40

江蘇省公路幹支線圖



江蘇省公路幹支線圖



江蘇省公路幹支線名稱及里程

路線名稱	起訖及經過地點	已成 公里數	建築中 公里數	已勘测 公里數	合 計
幹線 京魯線	南京浦口……六合……(皖)天長——(蘇)蔣壩—— 淮陰——衆興——宿遷——響濤——運河車站…… 邳縣……(魯)台兒莊	113.00	83.00	161.00	357.00
京陝線	南京浦口……江浦……高旺鎮……(皖)和縣		42.00		42.00
京川線	(全京陝線) 註一		——		——
京黔線	南京——西善橋——江寧鎮——銅井——(皖)當塗	35.00			35.00
京閩線	南京——句容——天王寺——溧陽——徐舍——宜 興——父子嶺——(浙)長興	171.00			171.00
京滬線	南京——龍潭——鎮江……東郭——奔牛……武進 ——江陰——常熟——太倉……嘉定——南翔…… ……真茹——上海	7.00	54.00	265.00	326.00
海鄭線	(蘇)東海——沐陽——宿遷——睢寧——銅山—— 蕭縣——(豫)永城	195.00		96.00	291.00
滬桂線	上海——閔行——南橋——柘林——金絲娘橋—— (浙)乍浦	75.00			75.00
幹線合計		556.00	179.00	522.00	1,297.00
支線 鎮江溧陽線	鎮江……馬陵……丹陽——金壇……溧陽……(入 皖境)	47.00	54.00		101.00
浦口定遠線	浦口——東葛——西葛——(皖)定遠			25.00	25.00
南京郎溪線	南京……林陸關……溧水……東壩……(皖)郎溪		105.00		105.00
松江嘉興線	松江——楓涇——(浙)嘉興			23.00	23.00
常熟嘉興線	常熟——界涇——蘇州……吳江……王江涇…… (浙)嘉興		72.00	23.00	95.00
睢寧店埠線	睢寧——(皖)店埠			25.00	25.00
碭山永城線	碭山——(豫)永城			12.00	12.00
碭山單縣線	碭山——馬良集——(魯)單縣		22.00		22.00
碭山虞縣線	碭山——(豫)虞縣			16.00	16.00

路線名稱	起訖及經過地點	已成 公里數	建築中 公里數	已勘測 公里數	合 計
碭山夏邑線	碭山……(豫)夏邑		10.00		10.00
沭陽郟城線	沭陽~~~新安鎮~~~(魯)郟城			46.00	46.00
平望南潯線	平望~~~震澤~~~(浙)南潯			23.00	23.00
鎮江沭陽線	鎮江——江都~~~仙女廟~~~高郵~~~寶應~~~淮 安~~~淮陰~~~沭陽 註二	81.00		165.00	246.00
鎮江句容線	鎮江——東長街——句容	42.00			42.00
浦口啓東線	浦口……六合~~~儀徵……江都~~~泰興……靖江 ~~~南通——海門~~~新港——啓東 註三	61.42	59.18	207.10	327.70
上海松江線	上海——韋橋——松江	19.18			19.18
蘇州江陰線	蘇州……木壆~~~望亭~~~無錫——江陰	45.00	16.00	37.00	98.00
常熟宜興線	常熟……無錫——漕橋——宜興	52.00	19.00	31.00	102.00
南通贛榆線	南通——如皋——東台——鹽城~~~阜甯~~~大伊 山~~~瀧雲——東海~~~贛榆	207.00		167.00	374.00
淮陰陳家港線	淮陰~~~漣水——新安鎮——大新集~~~陳家港 註四	38.00		96.00	134.00
口岸東台線	口岸~~~泰縣~~~東台			75.00	75.00
東環線	閔行~~~開港~~~浦東~~~高橋~~~川沙~~~南匯 ~~~奉賢~~~南橋			125.00	125.00
上海寶山線	上海——吳淞——寶山	20.00			20.00
上海南匯線	上海——周浦……新場……南匯	7.35	25.72		33.07
上海川沙線	上海——川沙	20.37			20.37
上海瀏河線	上海——羅店——瀏河	40.70			40.70
上海青浦線	上海……青浦		22.70		22.70
蘇州太倉線	蘇州……崑山……太倉		45.26		45.26
武進宜興線	武進……漕橋——宜興 註五		30.85		30.85
嘉定寶山線	嘉定——羅店	8.02			8.02
寶山劉行線	寶山——劉行	11.21			11.21
句容下蜀線	句容……下蜀		25.31		25.31
秣陵采石線	秣陵關——采石磯	26.00			26.00
麒麟棲霞山線	麒麟門——棲霞山	14.00			14.00

路線名稱	起訖及經過地點	已成 公里數	建築中 公里數	已勘测 公里數	合 計
南京上新河線	南京——上新河	5.00			5.00
湯山寶華山線	湯山——寶華山	8.64			8.64
溧水洪藍埠線	溧水——洪藍埠 註六	6.67			6.67
高淳溧水線	高淳……溧水		14.50		14.50
奉賢金山線	奉賢……松江~~~金山 註七		5.40	22.60	28.00
石橋江口線	石橋……蔭沙鎮 註八		6.00		6.00
阜寧淮陰線	阜寧——蘇家嘴——淮陰	72.00			72.00
蕭縣碭山線	蕭縣——碭山	60.48			60.48
豐縣碭山線	豐縣……碭山		40.98		40.98
豐縣沛縣線	豐縣——沛縣	31.37			31.37
睢寧邳縣線	睢寧……古邳州~~~邳縣		22.00	38.00	60.00
沭陽泗陽線	沭陽——泗陽		29.00	17.00	46.00
銅山豐縣線	銅山——桃源橋——豐縣	20.00		59.00	79.00
灌雲新壩線	灌雲——新壩	15.00			15.00
灌雲墟溝高公島線	墟溝——祝饒~~~高公島	12.20		5.10	17.30
東海青口線	東海——沙河——青口	52.50			52.50
青口三洋港線	青口——三洋港	16.00			16.00
漣水沭陽線	漣水……沭陽		76.50		76.50
漣水阜寧線	漣水——阜寧	25.92		25.76	51.68
江都霍家橋線	江都——霍家橋	8.24			8.24
靖江八圩港線	靖江——八圩港	8.00			8.00
如皋新陸港線	如皋——磨頭鎮——新陸港	78.25			78.25
南通復海鎮線	南通——通源鎮——餘東鎮——復海鎮	91.00			91.00
南通天生港線	南通——天生港	9.00			9.00
南通狼山線	南通——狼山	10.00			10.00
海門海神廟武林村線	海神廟——大興鎮——三廠——麒麟鎮——富安鎮——武林村	93.00			93.00
海門青龍港四揚壩線	青龍港——三廠——常樂鎮——四揚壩	16.26			16.26
海門新河鎮新崇海鎮綫	新河鎮——麒麟鎮——新崇海鎮	10.41			10.41

路線名稱	起訖及經過地點	已 成 公里數	建築中 公里數	已勘測 公里數	合 計
新門呂四鎮久隆鎮線	呂四鎮—蟠龍鎮—聚隆鎮—啓東—久隆鎮	13.10			13.10
海門宋季濱線	海門—宋季港	6.90			6.90
海門豎河鎮海復鎮	豎河鎮—海復鎮	9.30			9.30
海門通濟橋鳳凰橋線	通濟橋—鳳凰橋	11.60			11.60
海門茅家鎮定星橋線	茅家鎮—家星橋	9.40			9.40
海門靈甸江家鎮線	靈甸……江家鎮		15.85		15.85
海門茅家鎮朝陽鎮線	茅家鎮……朝陽鎮		11.50		11.50
海門大興嶺牛洪港線	大興嶺……牛洪港		6.50		6.50
啓東滙隆鎮大同村線	滙隆鎮—大同村	9.50			9.50
啓東滙隆鎮惠安鎮線	滙隆鎮—惠安鎮	15.00			15.00
啓東惠和鎮鴨頭港線	惠和鎮—鴨頭港	7.00			7.00
啓東滙隆鎮曹家鎮線	滙隆鎮—曹家鎮	9.00			9.00
啓東滙隆鎮永隆鎮線	滙隆鎮—永隆鎮	14.00			14.00
啓東川洪港久隆鎮線	川洪港—久隆鎮	17.00			17.00
崇明三星鎮線	崇明—三營鎮	26.75			26.75
崇明錢家坎新門河鎮線	錢家坎……新門河鎮		14.85		14.85
江陰西山線	江陰—君山—西山	2.35			2.35
江陰巫山線	江陰……巫山		15.00		15.00
支線合計		1,541.09	765.10	1,263.56	3,569.75

註一、用京陝綫里數未計入

註二、江都至仙女廟用鎮江沐陽綫估計13.00公里

註三、浦口至六合用京魯綫計32.68公里

註四、新安鎮至大新集段用南通贛綫計10.00公里

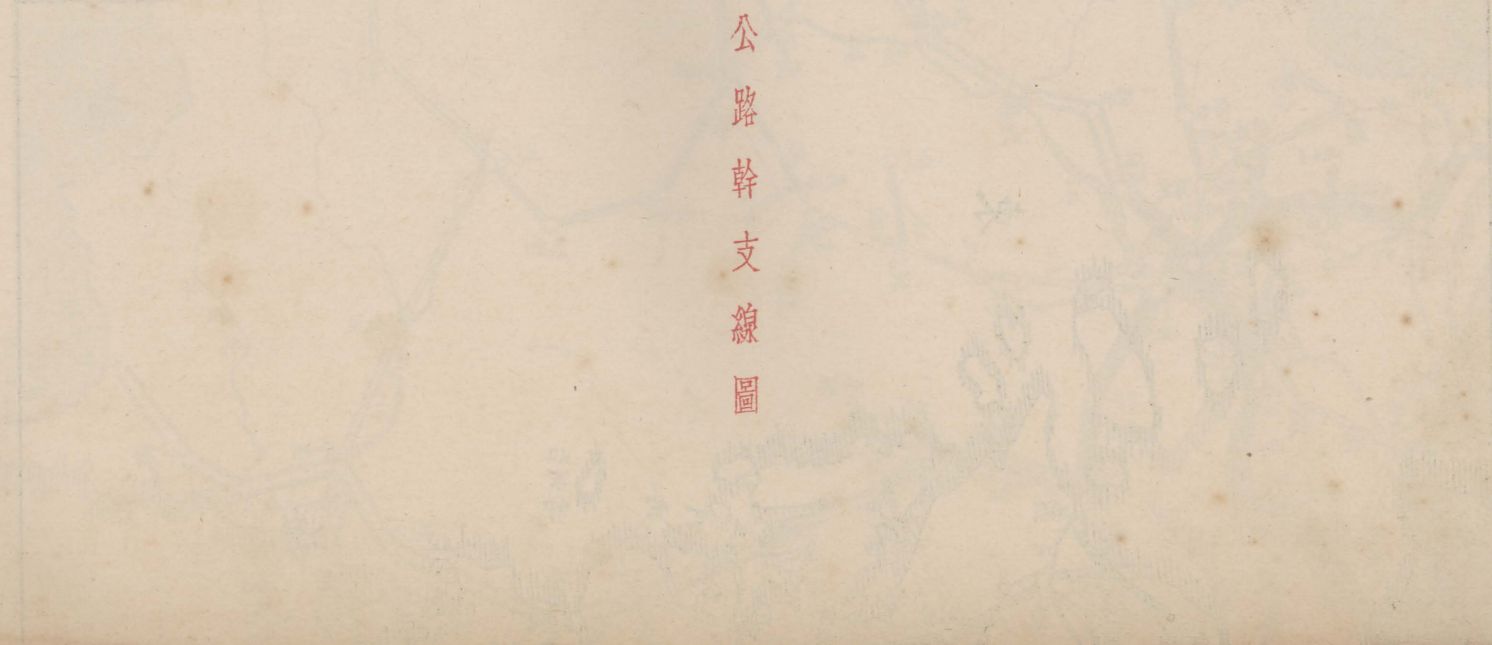

註五、漕橋宜興段用宜興至常熟綫里數未詳

註六、係南京、漢綫一段

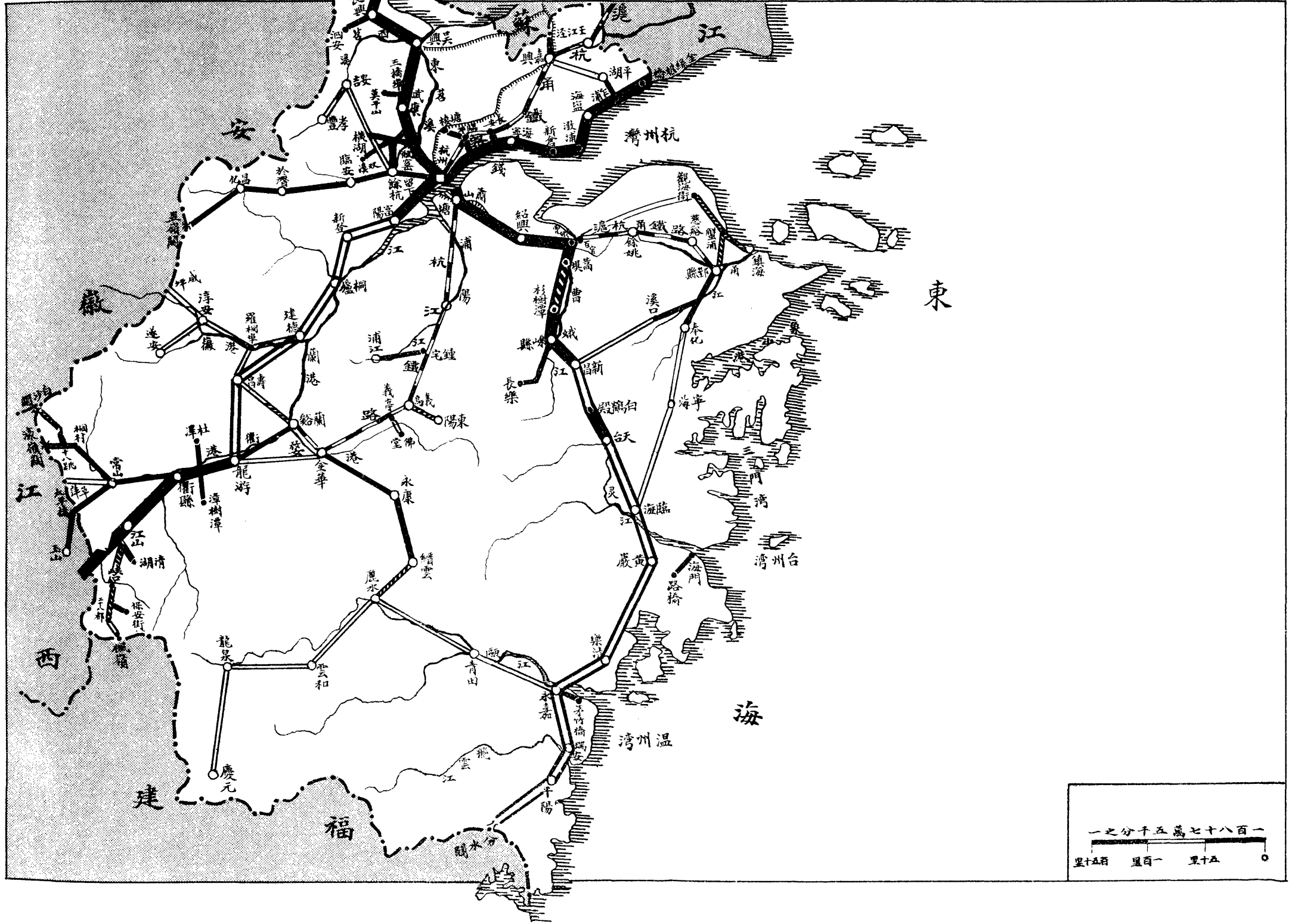
註七、奉賢至南橋段18.00公里劃入東環綫

註八、奔牛至石橋鎮一段18.00公里借用京滬幹綫

浙江省公路幹支線圖



線支幹路公省江浙



浙江省公路幹支線名稱及里程

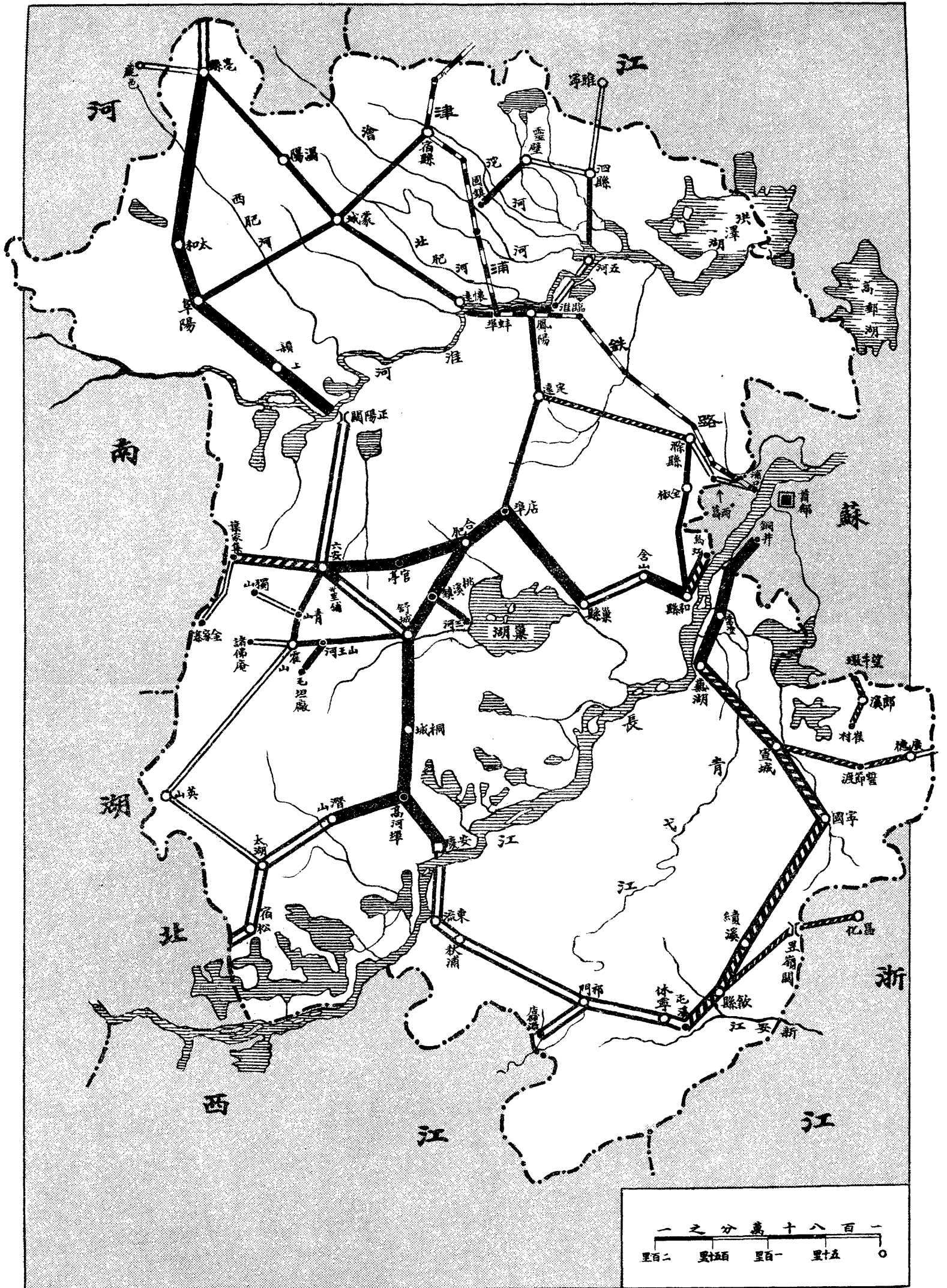
路線名稱	起訖及經過地點	已 成 公里數	建築中 公里數	已勘測 公里數	合 計
幹線 京閩線	(蘇)父子嶺——(浙)長興——吳興——武康——杭州——紹興——曹娥——蒿壩……杉樹潭——嵊縣——新昌——白鶴巖——天台——臨海——黃岩——樂清——永嘉——瑞安——平陽——(閩)分水關	304.75	37.30	327.83	669.88
滬桂線	(蘇)金絲娘橋——(浙)乍浦——海鹽——澉浦——海寧——杭州——富陽——新登——桐廬——建德——壽昌——龍游——衢縣——江山——(贛)廣豐	292.09		179.14	463.23
幹綫合計		596.84	37.30	497.97	1,132.11
支線 杭徽線	杭州——餘杭——臨安——於潛——昌化——昱嶺關——(皖)歙縣	156.88			156.88
長宣線	長興——泗安——界牌——(皖)廣德	38.02			38.02
溪新線	溪口——新昌 註一			51.00	51.00
賀楓線	峽口……廿八都——楓嶺——(閩)浦城		31.44	7.44	38.88
建屯線	建德——白沙——淳安——威坪——(皖)深渡 註二			87.80	87.80
龍永線	龍游——金華——永康——縉雲……麗水——青田——永嘉	81.00	41.11	184.00	306.11
乍福線	乍浦——平湖——嘉興——(蘇)王江涇	28.41		27.85	56.21
百天線	百官——觀海衛……鄞縣——奉化——寧海——臨海	30.12	44.18	194.00	268.30
麗甄線	麗水——雲和——龍泉——花橋——(入閩境)			182.60	182.61
鎮駱線	鎮海……駱駝橋		13.50		13.50
餘武線	餘杭——仙宅——邵母——潘坂橋	17.15			17.15
潘雙線	潘坂橋——彭公嶺——雙溪	4.65			4.65
衢玉線	衢縣——常山——草萍——(贛)玉山	63.40			63.40
江入線	江口——溪口——入山亭	19.13			19.13
衢蘭線	衢縣——龍游——蘭谿 註三	36.56			36.56

路線名稱	起訖及經過地點	已 成 公里數	築建中 公里數	已勘測 公里數	合 計
路椒線	臨橋——海門	15.99			15.99
常濠線	常山——瓶村……十八跳……濠嶺關——(贛境)	37.00	23.80		60.80
保安街線	楊溪嶺——保安街	4.20			4.20
白沙關線	十八跳……白沙關——(入贛境)		12.00		12.00
義東線	義烏……東陽		18.00		18.00
蘭壽線	蘭谿——壽昌		23.58	14.68	38.26
淳遂線	淳安——遂安			70.00	70.00
餘孝線	餘杭——橫湖——安吉——孝豐			56.00	56.00
杭塘線	杭州——臨平——塘棲 註四	23.60			23.60
瓶橫線	瓶窰——橫湖	19.01			19.01
塘雙線	塘埠——雙溪	5.76			5.76
杭瓶線	小河——良渚——瓶窰 註五	8.37			8.37
嵒長線	嵒縣南橋——西橋——大王廟——長樂	25.70			25.70
滄漳線	衢縣清溪橋——漳樹潭	14.00			14.00
杜黃線	衢縣杜潭——黃山甲	14.75			14.75
浦鍾線	浦江——鍾宅	26.00			26.00
義佛線	義烏義亭——佛堂鎮		6.60		6.60
杭寬線	滬桂綫七堡——寬橋——半山		10.00		10.00
三莫線	京閩綫武康三橋埠——莫干山	7.07			7.07
永膺線	永嘉——膺符鎮	17.28			17.28
良留線	良戶——轉塘——留下	13.50			13.50
路清綫	江山路口——清湖	3.71			3.71
淤峽線	江山淤頭——峽口	20.47			20.47
松河線	松木場——河埠	3.46			3.46
胡長線	滬桂綫胡家兜——長安	6.86			6.86
閘袁綫	滬桂綫閘口——袁化	4.49			4.49
乍黃線	滬桂綫乍浦——黃山	3.45			3.45
拱三線	杭州拱宸橋——三廊廟 註六	4.50			4.50
支線合計		754.49	224.21	875.32	1,854.02

- 註一、新溪綫利用京閩綫拔茅新昌段6.16公里
- 註二、建屯綫利用滬桂綫建德白沙段22.19公里
- 註三、衢蘭綫利用滬桂綫龍游衢縣段34.90公里
- 註四、杭塘綫利用滬桂綫杭州喬司段21.68公里
- 註五、杭瓶綫利用京閩綫杭州良渚段16.40公里
- 註六、拱三綫利用京閩綫杭州武林門三廊廟段9.23公里

安徽省公路幹支線圖





安徽省公路幹支線名稱及里程

路線名稱	起訖及經過地點	已 成 公里數	建築中 公里數	已勘測 公里數	合 計
幹線 京陝線	(蘇)高旺鎮……(皖)烏江……和縣——含山……巢縣——店埠——合肥——官亭——六安……葉家集……(豫)商城	210.00	113.00		323.00
京黔綫	(蘇)銅井——(皖)當塗——蕪湖……灣址……宣城……寧國……績溪……歙縣……屯溪——休寧——祁門——店鋪灘——小淮嶺——(贛)浮梁	135.00	320.00		455.00
京川綫	(蘇)高旺鎮……(皖)烏江……和縣——含山……巢縣——店鋪——合肥——舒城——桐城——高河埠——潛山——太湖——宿松——(鄂)黃梅 註一	234.00		55.00	288.00
歸祁線	(豫)商邱——(皖)毫縣——太和——阜陽——潁上——正陽關——六安——卞里鋪——舒城——桐城——高河埠——安慶——東流——秋浦——祁門 註二	436.00		126.00	562.00
幹線合計		1,019.00	433.00	180.00	1,628.00
支綫 蚌埠鹿邑線	蚌埠——懷遠——蒙城——渦陽——亳縣——(豫)鹿邑	212.00			212.00
蚌埠臨淮綫	蚌埠——臨淮	34.00			34.00
睢甯店埠線	睢寧——泗縣——五河——臨淮——鳳陽——定遠——店埠	250.00			250.00
泗縣固鎮線	泗縣——靈璧——固鎮	74.00			74.00
定遠浦口線	定遠……滁縣——西葛——(蘇)浦口		85.00		85.00
滁州和縣線	滁縣——全椒——和縣	97.00			97.00
徽州杭縣線	歙縣……昱嶺關		61.00		61.00
宣城長興線	宣城……雙塘……十字埠……晉節渡……廣德……(浙)泗安 註三		77.00		77.00
南京建平線	望牛墩……郎溪……崔村……十字埠		37.00		37.00
六安英山線	六安——霍山——英山	50.00		120.00	170.00
霍山舒城線	霍山——舒城	77.00			77.00

路綫名稱	起訖及經過地點	已 成 公里數	建築中 公里數	已勘测 公里數	合 計
青山獨山綫	青山~獨山 註四			25.00	25.00
綫山諸佛庵綫	霍山~諸佛庵			16.00	16.00
羅田太湖綫	英山~太湖			85.00	85.00
蒙城阜陽綫	蒙城——阜陽	88.00			88.00
蒙城宿縣綫	蒙城——宿縣	68.00			68.00
桃溪三河綫	桃溪——三河	30.00			30.00
山王河毛坦廠綫	山王河——毛坦廠	20.00			20.00
葉家集金家寨綫	葉家集~金家寨			70.00	70.00
支綫合計		1,000.00	260.00	316.00	1,576.00

註一、烏江至合肥段用京陝綫計160.00公里（但含山至巢縣間路綫尚未計劃）

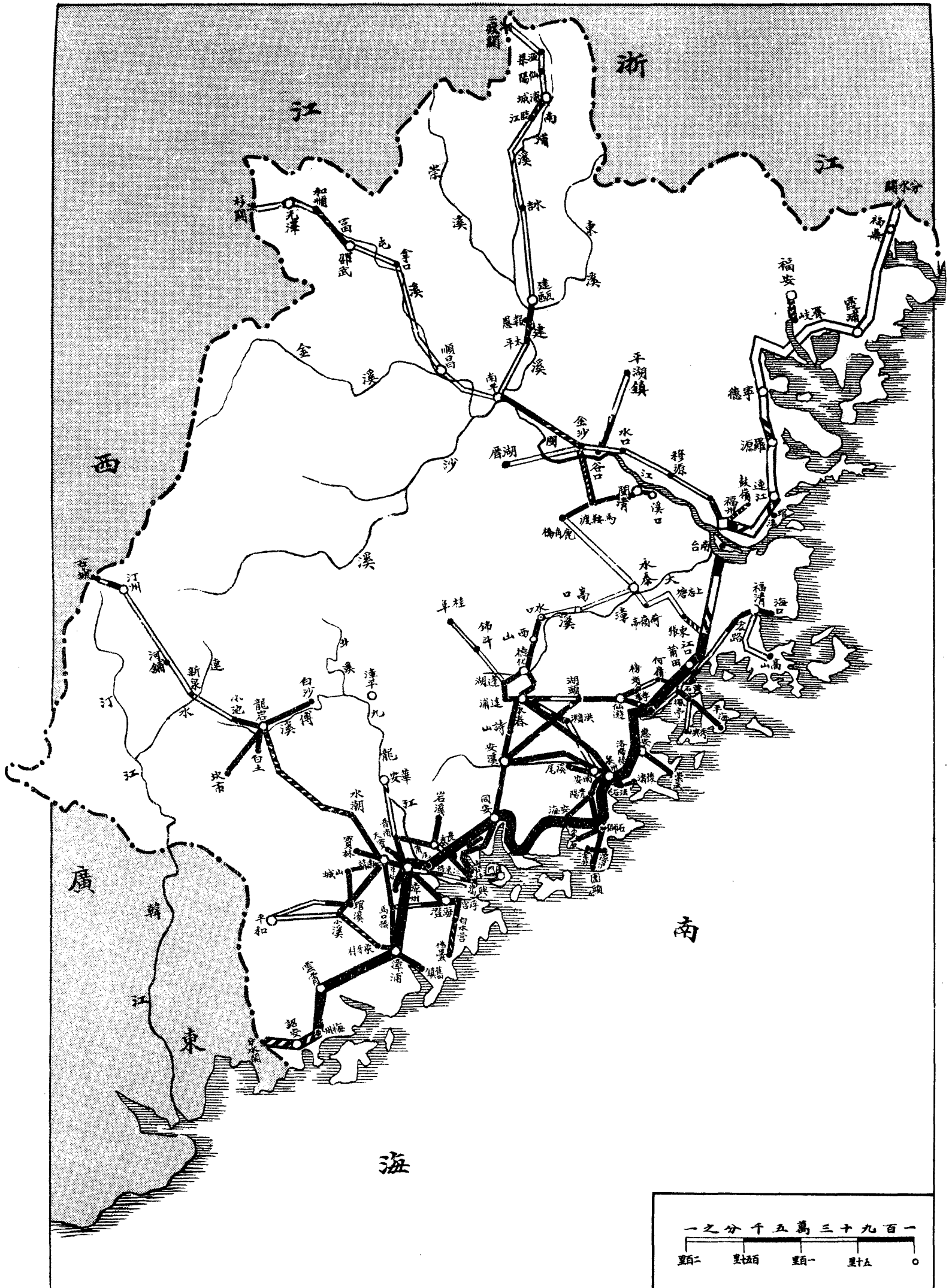
註二、舒城至高河埠段用京川綫計105.00公里，六安至卞里鋪用京陝綫計15.00公里。

註三、自宣城至雙塘用京黔綫計9.00公里。

註四、除韓擺渡至石婆店一段

福建省公路幹支線圖





福建省公路幹支線名稱及里程

路線名稱	起訖及經過地點	已 成 公 里 數	建 築 中 公 里 數	已 勘 測 公 里 數	合 計
幹線 京閩線	(閩)福州—魁岐……夢岐……馬江……瑋江……瑄頭嶺……連江……羅源……崎背嶺……寧德……霞浦……分水關……(浙)平陽	12.00	14.50	330.50	357.00
閩粵線	(閩)福州南台—峽北……峽南……常思嶺—江口—楓亭—洛陽橋—角尾—江東橋—漳州九龍嶺—浦—雲霄—梅州……安詔……分水關—(粵)黃南	497.50	63.00		560.50
幹線合計		509.50	77.50	330.50	917.50
支線 南平二渡關線	南平……太平……報恩—建甌……水吉……臨江……浦城—仙陽—漁梁—二渡關	11.00	48.00	214.00	273.00
福州杉關線	福州西門—永豐橋……桐口……穆源……水口……九里灘……金沙……安濟鋪—南平……順昌……拿口……邵武—漢口……和順……光澤……杉關	35.00	20.50	496.50	492.00
漳州古城線	漳州—南靖—馬山—水湖……龍岩—小池……新泉……河鋪……汀州—牛頭嶺……古城	96.00	69.00	169.50	334.50
閩清永泰線	閩清—鹿角橋……二都……永泰	34.50	9.00	60.50	104.00
馬鞍渡湖厝線	閩清馬鞍渡……金沙……尤溪湖厝		10.00	36.00	46.00
谷口平湖線	谷口—新峰……平湖鎮	11.50		22.00	33.50
永甯古嶺線	福州東門永寧鄉……古嶺麓		5.00		5.00
上渡灣邊角線	福州上渡—灣邊角	8.00			8.00
福清東張綫	福清—路宏……東張	7.00	4.50		11.50
福清高山線	海口—福清……高山	11.50		34.50	46.00
福安賽山支線	福安……賽岐		29.00		29.00
涵江三江口線	涵江—三江口	3.00			3.00
涵江秀嶼線	涵江……黃石—笏石……秀嶼	14.50		23.00	37.50
黃石楓亭線	黃石—仙遊楓亭			23.00	23.00
涵江宏路線	涵江……福清宏路	12.00		46.00	58.00

路線名稱	起訖及經過地點	已成 公里數	建築中 公里數	已勘測 公里數	合 計
笏石平海線	笏石——瀆石——平海	32.00			32.00
錦江南壇線	錦江~~~南壇			14.50	14.50
莆田常太里線	莆田縣城——常太里	11.50			11.50
瀨溪喻壇線	瀨溪~~~仙遊喻壇			11.50	11.50
黃石瀆林線	黃石~~~瀆林			9.00	9.00
仙遊郊尾線	仙遊——郊尾	20.00			20.00
楓亭慈孝線	仙遊楓亭——慈孝	17.00			17.00
仙遊古邑線	仙遊——榜頭~~~古邑	16.00		30.00	46.00
仙遊永春線	仙遊——湖頭……塗岑——永春	49.00	20.00		69.00
石牌兜後埔線	石牌兜——後埔	7.00			7.00
仙遊金沙線	仙遊——磨頭……金沙	11.50	5.50		17.00
仙游雙連橋線	仙遊——雙連橋	11.50			11.50
仙遊溪仔店線	仙遊——溪仔店	20.00			20.00
仙游慈孝線	仙遊~~~慈孝			20.00	20.00
仙遊蜚鳥線	仙遊——蜚鳥	11.50			11.50
安溪集美線	安溪——同安——集美	88.50			88.50
同安蓮花山線	同安——蓮花山	13.00			13.00
白土仔馬巷線	白土仔——馬巷	8.50			8.50
灌口馬鑿線	灌口——馬鑿	8.50			8.50
溪尾黃山線	溪尾——官橋——南安——黃山	29.50			29.50
泉州安海線	泉州——青陽——安海	26.50			26.50
青陽石獅線	青陽——上郭——石獅	9.50			9.50
石獅圍頭線	石獅——圍頭	25.50			25.50
馬巷澳頭線	馬巷——澳頭	14.50			14.50
泉州後渚線	泉州——法石——後渚	10.50			10.50
泉州永春線	泉州——永春	74.00			74.00
泉州安溪線	泉州——安溪	50.00			50.00
羅溪山頂線	羅溪——山頂	18.50			18.50
石獅東石線	石獅——東石	20.00			20.00

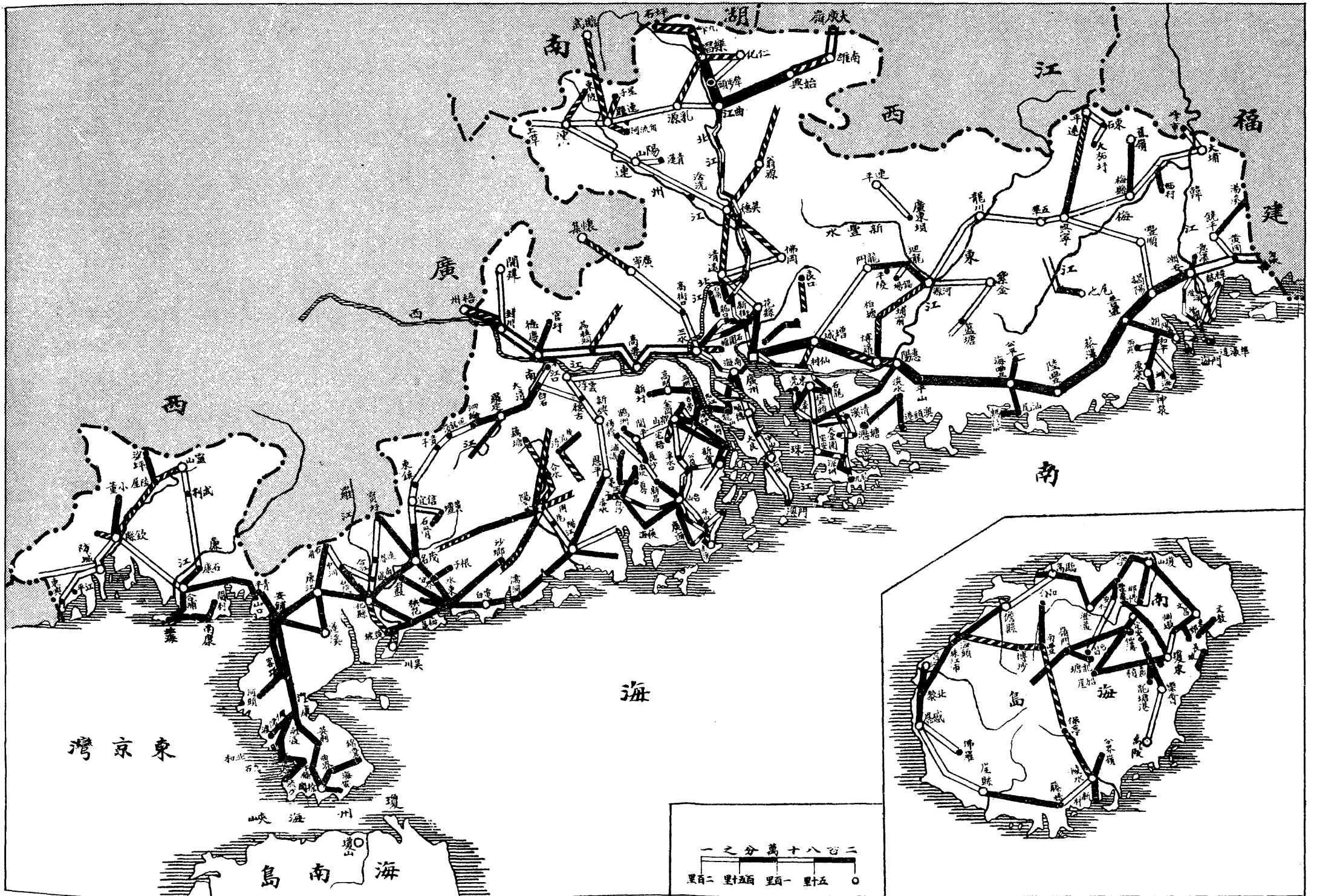
路線名稱	起訖及經過地點	已成 公里數	建築中 公里數	已勘測 公里數	合 計
東塘深滬線	東塘……金井——深滬	8.00	3.50		11.50
官頭河市線	官頭——河市	14.00			14.00
安海八尺嶺線	安海——八尺嶺	28.50			28.50
水頭蓮河線	水頭——蓮河	18.00			18.00
美林詩陶線	美林——詩陶	17.00			17.00
美林大字線	美林——大字	11.50			11.50
詩山院口線	詩山——院口	17.00			17.00
鵬溪碼頭線	鵬溪——碼頭	8.50			8.50
芸尾金陶線	芸尾——金陶	8.50			8.50
碼頭……金陶	碼頭……金陶		8.50		8.50
詩山安溪線	詩山——坑尾——安溪	24.00			24.00
永春洪瀨線	永春——東關……九都——洪瀨	16.00	7.00		23.00
永春德化線	永春——蓬浦——蓬湖——德化	44.00			44.00
永春德化線	永春——三班——四班——德化	34.50			34.50
永春桃源線	永春——桃源			26.00	26.00
蓬湖桂洋線	蓬湖——桂洋	17.00			17.00
廈門五通線	廈門美人宮——五通	29.00			29.00
廈門雲梯線	廈門美人宮——雲梯	14.50			14.50
廈門高崎線	廈門美人宮——高崎	17.00			17.00
鴨山杏田線	鴨山——杏田	8.50			8.50
惠安崇武線	惠安——崇武	8.50			8.50
杏田秀塗線	杏田——秀塗	9.00			9.00
安溪湖頭線	安溪——湖頭	25.00			25.00
德化水口線	德化城西——西山——水口	10.00			10.00
美林洪瀨線	美林新街——山前——洪瀨	5.00		15.00	20.00
湖頭長坑線	湖頭……長坑		25.00		25.00
南靖平和線	南靖——小溪——平和	40.00		46.50	86.50
山城瑄溪線	山城——瑄溪	23.00			23.00
海澄馬口橋線	海澄——碧浦——馬口橋	14.50		15.50	30.00

路線名稱	起訖及經過地點	已 成 公里數	建築中 公里數	已 勘 測 公里數	合 計
琯溪平和線	琯溪——小坪嶺——霞寨——平和	17.00		40.50	57.50
漳州華安線	漳州——普南——華安	17.00		61.00	78.00
普南岩溪線	普南——長泰——岩溪	30.00			30.00
漳浦小溪線	漳浦——象牙村……小溪	17.50	34.50		52.00
嵩嶼角尾線	嵩嶼——錦宅——角尾	39.00			39.00
漳浦南靖線	漳浦——馬口橋——南靖	67.00			67.00
漳州浮宮線	漳州——水頭——浮宮	35.00			35.00
長橋官溝線	長橋……官溝		17.00		17.00
浮宮佛曇線	浮宮——白水營……佛曇	7.00	17.00		24.00
龍岩白沙線	龍岩——白沙	46.00			46.00
宏仁廟程溪線	宏仁廟——程溪	17.00			17.00
龍岩坎市線	龍岩——坎市	43.00			43.00
龍岩白土線	龍岩——白土	12.00			12.00
漳州草坂線	漳州……草坂		17.00		17.00
漳州烏石亭線	漳州——烏石亭	17.00			17.00
烏石亭天寶線	烏石亭——天寶	9.00			9.00
烏石亭蕉溪線	烏石亭……蕉溪附近	8.50	3.00		11.50
長泰角尾線	長泰——角尾			23.00	23.00
漳平南洋線	漳平——南洋	17.00			17.00
南靖寶林線	南靖——寶林	14.50			14.50
支線合計		1,732.00	353.00	1,377.50	3,462.50

廣東省公路幹支線圖



廣東省公路幹支線



廣東省公路幹支線名稱及里程

路線名稱	起訖及經過地點	已成 公里數	建築中 公里數	已勘測 公里數	合 計
幹線 閩粵線	(粵)番禺—增城—博羅—惠陽—平山河頭—海豐—陸豐—蔡潭(惠來屬)—普寧—揭陽—潮支—黃岡—(閩)分水關	462.29	60.91		523.20
汴粵線 (韶大段)	(粵)曲江—始興—南雄—(贛)大庾嶺	152.46	52.41		204.87
洛韶線 (韶坪段)	(粵)曲江—樂昌—九峰—坪石—(湘)小塘	96.83	63.36		160.19
粵桂線	(粵)三水—高要—德慶—封川—(桂)梧州	38.41	153.40		191.81
幹線合計		749.99	330.08		1,080.07
支線 博羅大浦線	博羅—響水圩—平安—柏塘—楊村—石壩—浦前圩—河源—龍川—五華—興寧—梅縣—大浦	194.81	248.87		443.68
興甯平遠線	興寧—平遠	49.53	48.96		98.49
梅縣蕉嶺線	梅縣—蕉嶺	26.49	10.37		36.86
普甯達埠線	普寧—潮陽—蜈田鄉—達濠埠	63.36		17.28	80.64
揭揚興甯線	揭陽—豐順—興寧	58.75	96.77		155.52
惠陽東莞線	惠陽—樟木頭—楊梅嶺—富竹山—橫坑岡貝—東莞	77.18	5.18		82.36
惠來潮州線	惠來— ^{和平} 神泉— ^{神泉} 澳角	101.38	6.34		107.72
增城紫金線	增城—龍華—龍門—平陵—迴龍—河源—分水關—高望—柏鋪圩—黃塘圩—伯公凹—紫金	48.96	192.38		241.34
潮安澄海線	潮安—澄海	28.80	23.04		51.84
東莞石龍線	東莞—石龍市	13.54			13.54
東莞寶安線	東莞—太平墟—寶安	41.47	37.44		78.91
紫金惠陽線	紫金—張八嶺—九和圩—藍塘圩—好石圩—白石公—平潭—惠陽梁花圩	22.46	80.64		103.13
河源連平線	河源廣東壩—連平			86.40	86.40
汕尾新田線	汕尾—海豐—青湖—公平圩—橫嶺—新田	66.24	8.64		74.88

路線名稱	起訖及經過地點	已 成 公里數	建築中 公里數	已勘測 公里數	合 計
潮陽海門線	潮陽~海門埠			14.40	14.40
平遠大石線	平遠……東石—壩頭—大柘圩	29.95	16.13		46.08
饒平黃岡線	饒平—黃岡	43.20	8.64		51.84
恩平遂溪線	恩平—陽江—光觀村—績箕—箕儒洞— 炮架—電白—肇陽市—水東—梅豕—化 縣—廉江—安鋪—遂溪	386.64			386.64
安埔青平線	安埔—排里—青平	40.32			40.32
北海欽縣線	北海—合浦—石康—武利—靈山……陸屋 圩……欽縣	127.30	108.28		235.58
合浦北崙線	合浦—欽縣—防城—江平—東興—北崙	151.49	268.99		420.48
安鋪雷州線	安鋪—海康	77.76			77.76
南渡曲界線	南渡市—龍門市—英利市—九江坑—下橋 市—徐聞—曲界市	152.64			152.64
化縣江口線	化縣—南盛墟—茂名—西江坡—鎮隆圩 —信宜—鎮東—貴子塘—迴龍嶺—泗倫 ……羅定……大海—江口	200.73	119.81		320.54
廉江石角線	廉江—太平店—石角	57.60			57.60
陽江陽春線	陽江—岡尾圩……陽春	21.89	39.17		61.06
水東沙瑯線	水東—沙瑯市	51.84			51.84
石鼓水東線	茂名石鼓圩—電白水東圩	42.05			42.05
化縣寶圩線	化縣……林塵墟……連江圩—合江圩—寶圩	48.96	77.76		126.72
化縣吳川線	化縣……黃坡……吳川		51.84		51.84
廉江遂寧線	廉江—遂寧	40.32			40.32
南康北海線	南康市—北海市	57.60			57.60
北海石康線	北海市—石康市	63.36			63.36
欽縣童圩線	欽縣—小董圩	51.84			51.84
黃坡梅豕線	黃坡—梅豕	24.77			24.77
陽春茂名線	陽春……茂名界	51.84	25.92		77.76
陽春藕塘線	陽春……合水……藕塘圩		69.12		69.12
陽春恩平線	陽春……恩平界		31.10		31.10

路線名稱	起訖及經過地點	已 成 公里數	建築中 公里數	已勘測 公里數	合 計
陽春電白線	陽春—電白界	51.84	36.29		88.13
南海中山線	南海—順德—大良—中山	18.42	51.21		69.64
江門佛山線	新會江門—沙坪—古勞—河清—九江— 龍山—南海佛山	78.80			78.80
石圍廣寧線	海滄石圍塘—三水—四會高街口—廣寧	41.47	114.05		155.52
廣寧懷集線	廣寧—(桂)懷集			37.44	37.44
高明赤溪線	分沙頭—高明平頭峽—新圩—高明—三 洲圩—古勞—沙坪—鶴山—單水口—公 益—台山—斗山市—都斛—赤溪	118.20	57.60		175.80
江門台山線	江門沙仔尾—新會—平遙口(台山交界)	38.71	.57		39.28
台山新昌線	台山—新昌	20.73			20.73
赤坎浦橋線	赤坎圩—百合圩—茅岡圩—義興圩—浦橋	20.16			20.16
赤坎鎮海線	赤坎上埠圩—鎮海圩	8.64			8.14
長沙烏金線	長沙埠—鎮海圩—烏金嶺	15.55	1.73		17.28
恩平分界龍線	恩平—分界龍	28.80			28.80
新會鶴山線	新會江門市—鶴山	34.68			34.68
鶴山開平線	鶴山沙坪—開平單水口	2.88	18.43		21.31
那扶大同線	台山那扶—恩平鯪魚潭—金鷄水圩—開平大 同市	18.44			18.44
白沙沙井線	白沙圩—赤水埠—沙井圩			247.77	247.77
沙洲蜆岡線	開平沙洲市—瓦片岡—恩平赤水圩—瓦片岡 —蜆岡	21.89			21.89
高要恩平線	高要—雲浮—新興—恩平	50.69	56.45		107.14
陽春雲浮線	陽春李仔水—新興紅橋—紅車岡圩—雲浮 小河口	47.81	82.37		130.18
白石東腰線	白石圩—東腰古圩	32.26	54.14		86.40
封川開建線	封川—開建	33.41	47.81		81.22
花縣三水線	花縣新街—三水界	26.50	11.52		38.02
廣州官渡線	廣州—佛嶺—龍歸—仁和—西龍—花縣 —清遠—鰲頭圩—佛崗—英德—翁源				

路線名稱	起訖及經過地點	已 成 公里數	建築中 公里數	已勘測 公里數	合 計
	……官渡	48.96	358.85		407.81
曲江連山線	曲江—●—乳源—●—連縣—●—連山	43.20	84.67		127.87
清遠連山線	清遠……英德—●—陽山—●—連山	20.68	313.92		334.60
清遠銀站線	清遠——銀盞坳站	19.87			19.87
連縣臨武線	連縣……(湘)臨武		40.32		40.32
樂昌仁化線	樂昌……仁化		60.20		60.20
樂昌乳源線	樂昌……乳源		47.82		47.82
佛岡英德線	佛岡……英德		115.20		115.20
英德清遠線	英德—●—陽山滄洗圩—●—清遠界	10.37	76.03		86.40
翁源大坑線	翁源利龍圩—●—曲江石角圩大坑口	67.42			67.42
仁化犁頭線	仁化—●—曲江犁步頭	18.43	33.41		51.84
瓊東文昌線	瓊東—●—烟墩——文昌	39.17	20.16		59.33
瓊山澄邁線	瓊山——海口市——豐盈市——澄邁	92.20			92.20
瓊山文昌線	瓊山——大致坡——文昌	67.39			67.39
萬陵崖縣線	萬陵分界嶺——陵水—●—藤橋市——崖縣	148.61	46.08		194.69
澄邁儋縣線	澄邁界——臨高……儋縣	57.62	23.62		81.24
萬陵瓊東線	萬陵……樂會——嘉積市——瓊東	54.72	57.60		112.32
崖縣昌江線	崖縣……感恩——北黎——昌江	132.48	103.68		236.16
博沙陵水線	博沙市……南豐市……保亭市——陵水		357.12		357.12
嘉積定安線	嘉積市——船崖——定安縣	69.70			69.70
普甯五華線	普甯池尾—●—五華界	23.04	13.82		36.86
增城仙村線	增城……仙村		34.56		34.56
淡水平湖線	淡水——寶安平湖	28.80			28.80
澳港淡水線	澳頭港——淡水上圩	12.67			12.67
陳江淡水線	陳江站——淡水圩——鴨子步圩	34.56			34.56
平榕線	惠陽境內		74.91		74.91
橫沙線	惠陽境內		9.16		9.16
龍橫線	惠陽境內		13.82		13.82
龍新線	惠陽境內		17.28		17.28

路線名稱	起訖及經過地點	已成 公里數	建築中 公里數	已勘測 公里數	合 計
分橫線	惠陽境內		8.64		8.64
坪橫線	惠陽境內		20.16		20.16
迴龍錫場線	迴龍~~~河源錫場			17.28	17.28
河陵線	河源境內			51.84	51.84
汕尾媽巒線	汕尾——媽巒	13.25			13.25
頂溪靖海線	頂溪——靖海	8.64	2.88		11.52
峽山兩英線	峽山埠~~~兩英圩			11.52	11.52
汕頭樟林線	汕頭——樟林港	26.50	2.30		28.80
大浦峯市線	大浦——黃石——(閩)峯市	5.76	17.28		23.04
大拓壩頭線	大拓圩——壩頭關	2.88	5.76		8.64
東石壩頭線	東石圩——壩頭圩	2.88	5.76		8.64
饒平湯溪線	饒平——湯溪	17.28			17.28
湯溪錢東線	湯溪……錢東市		34.56		34.56
寶安深圳線	寶安——深圳	10.37	9.79		20.16
深圳羅湖線	深圳——羅湖站	28.80			28.80
黃竹丙村線	黃竹洋……丙村	17.28			17.28
東平瀾仁線	東平——瀾仁	6.91			6.91
廣州東圃線	廣州市——東圃	15.55			15.55
沙河太和線	沙河——太和市	17.86			17.86
福和古望線	福和圩……中新圩……古望		11.52		11.52
觀瀾天堂線	觀瀾圩——東莞天堂圍站	6.34			6.34
清溪樟木線	清溪圩~~~樟木頭			14.40	14.40
塘瀝天堂線	塘瀝圩~~~天堂圍			6.91	6.91
清溪東風線	清溪圩~~~東風凹			6.91	6.91
清溪塘瀝線	清溪圩~~~塘瀝圩			8.64	8.64
橫岡莞太線	橫岡圩——莞太線	6.34			6.34
厚街莞太線	厚街鄉——莞太線	1.73			1.73
太平龍和線	太平站……梅塘洞……龍和圩		18.43		18.43
海豐新寮線	海豐——新寮鄉	5.76			5.76

路稱線名	起訖及經過地點	已 成 公里數	建築中 公里數	已 勘 測 公里數	合 計
丙村蓬辣線	丙村圩……蓬辣坑尾		37.44		37.44
布吉龍華線	布吉站……龍華圩	5.76	11.52		17.28
石岩蛇口線	烏石岩圩——灣下鄉村蛇口	.29	23.90		24.19
沙灣深圳線	沙灣圩……深圳圩	1.73	6.34		8.07
鹽田橫岡線	鹽田沙頭圩……橫岡圩——沙岡圩……東和圩		18.34		18.34
清溪塘頭線	清溪舊圩——塘頭廣站	8.64			8.64
山口合浦線	山口市——合浦	103.68			103.68
徐聞海安線	徐聞——海安	11.52			11.52
海康南渡線	海康——南渡	6.91			6.91
陽江台山線	陽江……台山界	25.34	13.25		38.59
新州台山線	新州圩——台山界	6.63			6.63
馬貴突垌線	馬貴堡……突垌分水坳	14.40	14.40		28.80
水東袂花線	水東——袂花市	14.40			14.40
水東分界線	水東——羊角——分界	28.80			28.80
馬踏大榜線	馬踏圩……大榜圩		12.10		12.10
梅綠博茂線	梅綠市——博茂港	8.64			8.64
茂名分界線	茂名——分界	34.23			34.28
茂名壺洞線	茂名鑑江……壺洞圩	17.86	10.94		28.80
梅綠黃坡線	梅綠市——吳川黃坡	23.04			23.04
合江清湖線	合江圩……清湖圩	24.19	8.64		32.83
化縣石角線	化縣——七白圩——石灣圩——中洞圩——石角圩	62.21	12.67		74.88
中洞合江線	中洞墟……合江圩		20.16		20.16
化合線	化縣境內	48.96			48.96
合寶線	化縣境內	36.29	6.91		43.20
楊梅線	化縣境內	17.28	9.22		26.50
良光線	化縣境內	10.37	4.61		14.98
合江石嶺線	合江——石嶺圩	17.28			17.28
石嶺塘蓬線	石嶺圩——塘蓬圩	23.04			23.04
開利南康線	開利——南康市	17.28			17.28

路線名稱	起訖及經過地點	已成 公里數	建築中 公里數	已勘測 公里數	合 計
檀圩陸屋線	檀圩—陸屋圩	24.19	16.13		40.32
靈山石塘線	靈山……石塘圩		40.32		40.32
平南武利線	平南圩—武利圩	63.94			63.94
欽城防城線	欽城……防城大直圩		25.92		25.92
欽縣黃屯線	欽縣……黃屋屯圩		17.30		17.30
欽縣沙井線	欽縣……井村		17.30		17.30
小董嶺崖線	小董……嶺崖村		26.00		26.00
寸金坭洋線	寸金橋—坭洋村田洞	12.44			12.44
遂溪蘇章線	遂溪—蘇章	28.80			28.80
遂溪坭洋線	遂溪—坭洋村	28.80			28.80
雷州洋村線	雷州—洋村	23.04			23.04
茂蓮雷州線	茂蓮渡—雷州	19.58			19.58
海安那屯線	海安—那屯村	14.40			14.40
徐聞邁陳線	徐聞—邁陳市	23.04			23.04
曲界錦囊線	曲界市—錦囊市	11.52	11.52		23.04
邁陳大井線	邁陳市……大井市		17.28		17.28
邁陳東場線	邁陳市……東場市		11.52		11.52
黃坡西埔線	吳川黃坡—洋界西市	17.28			17.28
梅綠芷芋線	梅綠市—芷芋	25.92			25.92
陽春睦峒線	陽春—睦峒崖	4.61			4.61
里仔西山線	里仔水村—西山口	12.67	42.62		55.29
防城茅嶺線	防城—茅嶺	10.37	23.04		33.41
古良電白線	古良……電白界		39.17		39.17
陽西線	陽春……雲浮界		31.68		31.68
黃泥新興線	黃泥灣—新興界	12.67			12.67
東圩石圩綫	東鎮圩頭—白石圩尾河邊	16.13			16.13
懷鄉黃坡線	懷鄉圩頭—黃坡圩茶亭	11.81			11.81
白石白鷄線	白石圩—白鷄嶺	19.59	.58		20.17
馬貴突洞線	馬貴堡—白鷄嶺坳—突洞分水坳	14.40	14.40		28.80

路線名稱	起訖及經過地點	已 成 公里數	建築中 公里數	已勘測 公里數	合 計
信宜北界線	信宜寶江亭——北界市	16.42			16.42
信宜東鎮線	信宜寶江亭——東市鎮	19.58			19.58
合水荔枝線	合水笠帽嶺——荔枝洞	16.13	16.13		32.26
徐聞錦囊線	徐聞——錦囊市	63.39			63.39
秧地織箕線	秧地岡——塘口——織箕圩	14.40			14.40
埠場九姜線	埠場渡頭——九姜圩	10.37			10.37
新圩鰲頭線	新圩——鰲頭車底	28.80			28.80
茂名金塘線	茂名——金塘圩	17.28			17.28
茂城寶圩線	茂名——寶圩	35.14			35.14
根子分界線	根子圩——分界圩	14.40			14.40
黃塘平浪線	黃塘圩——大井圩——平浪村	17.28	8.64		25.92
分潭線	電白縣境	11.52	2.88		14.40
灣仔林頭線	灣仔——林頭圩	2.88			2.88
水東潭板線	水東——潭板步頭	14.40			14.40
陸屋良紛線	陸屋圩——沙坪圩——良紛坪	37.44			37.44
黃塘石骨線	黃塘圩——石骨圩	12.67			12.67
銅鼓東橋線	銅鼓——東橋	6.91			6.91
防城企沙線	防城——企沙圩			54.72	54.72
松柏竹山線	松柏村——竹山步	4.61			4.61
防龍線	防城縣境		26.00		26.00
防直線	防城縣境		33.00		33.00
城月百良線	城月墟——洋界百良村	23.04			23.04
江洪紀市線	江洪港——紀家市	28.80			28.80
雷州坎埠線	雷州——坎埠	11.52			11.52
樂民江洪線	樂民市——江洪港	23.04			23.04
客路河頭線	客路市——河頭市	25.92			25.92
郭塘合興線	郭塘村——合興墟	8.06			8.06
龍門平湖線	龍門市——平湖市	14.40			14.40
烏石流沙線	烏石港——流沙港	23.04	5.76		28.80

路線名稱	起訖及經過地點	已 成 公里數	建築中 公里數	已勘測 公里數	合 計
雷州客路線	雷州——客路市	28.80			28.80
北和海康線	北和市——海康市	11.52			11.52
海康侗儻線	海康城南門——侗儻渡	95.04			95.04
侗紀線	海康縣境	28.80			28.80
安同線	海康縣境	43.20			43.20
唐紀線	海康縣境		17.28		17.28
唐平線	海康縣境		40.32		40.32
海唐線	海康縣境		28.80		28.80
調官線	海康縣境		17.28		17.28
平湖烏石線	平湖市——烏石港	37.44			37.44
鵝公雲浮線	鵝公東北……雲浮界		20.16		20.16
鵝公信宜線	鵝公西……信宜界		103.72		103.72
恩平黃泥線	恩平縣界……黃泥灣		47.23		47.23
雙山十里線	雙山村——十里村	3.46	4.95		8.41
鎮隆德亮線	鎮隆圩——德亮岡	5.18	51.84		57.02
南滿線	合浦縣境		8.64		8.64
恩平板橋線	恩平——黎塘洞——聖塘——圩板橋	43.20	21.16		64.36
石岐蕭家線	澳門——石岐——蕭家村	46.08	43.78		89.86
大灣南江線	大灣——南江口	29.38	17.28		46.66
佛山梅坑線	佛山車站——佛海梅坑村	28.22	5.18		33.40
三洪碧江線	三洪奇——碧江	8.87			8.87
山谷鶴城線	鶴山谷埠——鶴城	18.84	11.58		30.42
古勞大勞線	城山古勞壩——大勞圩	10.94	14.92		25.86
金鶴線	金岡圩——鶴城	14.40			14.40
沙坪金岡線	沙坪——金岡圩	2.88	8.64		11.52
沙坪谷埠線	沙坪——谷埠	5.01			5.01
鶴城崑崙線	鶴城——崑崙逕	14.46			14.46
沙坪祿洞線	沙坪——祿洞	5.76			5.76
龍口崑崙線	龍口——崑崙逕	34.63			34.63

路線名稱	起訖及經過地點	已 成 公里數	建築中 公里數	已勘測 公里數	合 計
赤溪斗山線	赤溪—…台山斗山市	16.31	10.42		26.73
赤坎白沙線	開平赤坎—…台山白沙墟	6.34	4.32		10.66
荻海白沙線	荻海區—潮境圩—白沙圩	15.55			15.55
聯安赤水線	聯安市—赤水圩	9.79			9.79
台城荻海線	台城西門墟—荻海	16.70			16.70
台城廣海線	台城西門墟—廣海	33.98			33.98
冲囊斗山線	冲囊圩—斗山圩	8.64			8.64
赤溪田頭線	赤溪—…赤溪田海市	5.18	12.10		17.28
台山冲囊線	台山—…冲囊圩	2.30	6.92		9.22
台山石板線	台山—…石板潭	7.49	9.79		17.28
台山潮境線	台山—…潮境圩		11.52		11.52
潮境荻海線	潮境圩—荻海市	5.59			5.59
蕭村馬咀線	蕭村—…馬了咀	28.80	4.03		32.83
陽橋長沙線	恩平陽橋新市—…開平長沙埠	16.13	8.14		24.27
馬山鶴洲線	馬山—鶴洲圩	25.92			25.92
和平金鷄線	和平市—…金鷄水		11.52		11.52
蜆岡大同線	蜆岡—大同市	16.70			16.70
齊堂大同線	齊堂—蜆岡—大同市	12.96			12.96
牛三線	牛腰沙—三夾口	11.52			11.52
馬脚長沙線	馬脚山—樓同壩—幕村—長沙	12.10			12.10
開平和平線	開平—…和平圩		23.04		23.04
東山深井線	開東山圩—台山深井圩	17.28			17.28
南海獅山線	開平城南海邊—…單水獅子山	15.55	1.73		17.28
水口月山線	水口東—…獅子山 月山圩—…水井圩逕口		26.50		26.50
大路黎塘線	大路場—黎塘洞	4.61			4.61
企平恩平線	開平企平海圩—…恩平	23.04	13.25		36.29
谿角疊石線	谿角—疊石	13.82			13.82
石岐大環線	石岐—大環鄉	10.37			10.37
隆邵谿角線	隆邵碼頭—谿角	6.91			6.91

路線名稱	起訖及經過地點	已 成 公 里 數	建 築 中 公 里 數	已 勘 測 公 里 數	合 計
三水花湖線	三水—花湖官池莊	41.47	4.61		46.08
小灣蓬村線	小灣新村……蓬村岡頭		25.34		25.34
河口西鎮線	河口第一區……西南鎮三官廟		5.76		5.76
高蓮四會線	高要蓮鄉……四會上蟹大沙鄉		18.43		18.43
羅隱鼎湖線	高要羅隱涌……鼎湖半山亭	1.73	2.59		4.32
高要七仙線	高要縣城——七仙岩	5.76			5.76
四會高廟線	四會縣城……高廟		29.38		29.38
江門北街線	江門浮石街——北街	19.01			19.01
新圩合水線	新圩……合水圩		14.98		14.98
恩平萌底線	恩平城……萌底圩		28.80		28.80
雲浮六都線	雲浮——六都市	23.04			23.04
羅定信宜線	羅定——信宜交界	46.08			46.08
荔枝廣寧線	荔枝岡站……廣寧縣界		17.28		17.28
德慶官圩線	德慶——官圩	10.37			10.37
赤溪田頭線	赤溪——田頭北關門	14.40			14.40
幕村水口線	幕村步頭——水口關	12.10			12.10
沙井海晏線	沙井……海晏	11.52	21.31		32.83
東圃暹岡線	東圃圩……暹岡鄉		13.25		13.25
龍口金岡線	龍口——金岡	5.76			5.76
都城廣平線	城都……廣平	13.25	18.43		31.68
鬱南都城線	南鬱魁堂盛寶山分界——都城圩	19.01			19.01
都城平台線	都城……平台圩	9.22	4.03		13.25
新造石樓線	新造圩……石樓鄉		12.10		12.10
大灣泗綸線	大灣汎地……泗綸鰲頭	39.74	9.50		49.24
灣角陽春線	灣角背……陽春分界	6.91	21.89		28.80
新陵安定線	新陵村……雲浮界安定菴	19.01	9.79		28.80
牛路水擺線	牛路逕唐新屋——水擺分界	25.92			25.92
南豐金裝線	開建尙豐街……金裝圩	2.30	9.22		11.52
冲藎止端線	冲藎圩……止端芬圩	10.37	1.15		11.52

路線名稱	起訖及經過地點	已 成 公里數	建築中 公里數	已勘測 公里數	合 計
上澤大同線	上澤圩——大同市	8.06			8.06
橫塘塾塞線	橫塘圩—●—廟邊市—●—新安圩—●—塾塞圩	3.46	10.94		14.40
台山新榮線	台山東門—●—石化市—●—新榮市	5.18	5.76		10.94
冲口金鷄線	冲口墟——金鷄水	10.37			10.37
元亨南村線	元亨里口——南村	3.40			3.40
北關東廟線	大環鄉北關——齋山鄉東嶽廟	6.34			6.34
市橋沙灣線	沙橋東—●—石樓鄉—●—鍾村—●—沙灣	9.22	40.32		49.54
沙坪桃源線	沙坪——桃源	5.76			5.76
鶴山嵐洞線	鶴山……嵐洞		6.91		6.91
桃源萊蘇線	桃源……萊蘇		17.28		17.28
鶴城宅梧線	鶴城……宅梧		29.95		29.95
沙坪南峽線	海坪……南峽		4.03		4.03
禮樂江門線	禮樂區南堡——江門市	5.18			5.18
北海外海線	北海鄉——外海鄉	6.22			6.22
古井厓門線	古井圩~~~厓門洋關			13.82	13.82
古井沙堆線	古井圩~~~沙堆圩			8.64	8.64
古井虎坑線	古井圩~~~虎坑邊			8.06	8.06
古井井口線	古井圩~~~古井口			3.45	3.45
沙堆線	沙堆圩~~~沙堆冲口			1.73	1.73
南郎龍泉線	南郎鄉~~~龍泉鄉			1.15	1.15
長沙玉洲線	長沙鄉~~~玉洲鄉			3.45	3.45
江門天河線	江門北街~~~天河沙田			25.92	25.92
沙堆崖門線	沙堆圩~~~崖門洋關			12.67	12.67
沙堆背坑線	沙堆圩~~~背坑鄉			15.55	15.55
五福那伏線	五福里~~~那伏獨洲			6.34	6.34
台山橫湖線	台南山門——橫湖	2.30			2.30
斗山海口線	斗山——環洲海口埠	5.76			5.76
沙頭新洲線	台山沙頭冲——陽江新洲圩	14.40			14.40
台山板岡線	台山——北關村——板岡車站	2.71			2.71

路線名稱	起訖及經過地點	已 成 公里數	建築中 公里數	已勘測 公里數	合 計
端芬墊寨線	端芬圩—…墊寨圩	1.73	9.79		11.52
冲蕘沙坪線	冲蕘圩……筋坪圩		9.79		9.79
長江白沙線	長江—白沙圩	5.18			5.18
冲蕘筋坑線	冲蕘圩—筋坑	9.79			9.79
新安華興線	新安圩—華興市	9.79			9.79
三合熱水線	三合圩—熱水湖	5.18			5.18
白沙企石線	白沙—企石逕	4.90			4.90
赤坎四圩線	赤坎圩—四九圩	11.52			11.52
北潭樓岡線	北潭公安市—…樓岡圩	13.82	1.73		15.55
赤坎企石線	赤坎—企石逕口	5.76			5.76
東埠長洲線	東埠—…濠堤中心—…長龍洲區	6.91	5.18		12.09
馬岡集成線	馬岡—…集成圩	5.76	2.30		8.06
大南線	新興縣境	23.04			23.04
橋亭線	新興縣境	6.34			6.34
大槐吉墟線	大槐……吉墟		11.52		11.52
橫坡恩南線	橫坡圩牛行總站—恩南站	18.72			18.72
鳳村九官線	鳳村圩……九官圩		20.74		20.74
荔枝悅城線	荔枝岡站—悅城水口圩	37.44			37.44
德慶羅定線	德慶……羅定		5.76		5.76
桂林線	高要縣境	6.34			6.34
芹田岩前線	芹田橋—岩前村	3.46			3.46
關平線	恩平縣境	11.52			11.52
恩平萌底線	恩平……萌底圩		17.86		17.86
從化鰲頭線	從化—…鰲頭圩	18.25	1.15		14.40
連縣星子線	連縣角流沙……星子市		46.08		46.08
三水龍口線	三水—…龍口	31.10	14.98		46.08
韶乳線	曲江縣境	28.80			28.80
街口白兔線	街口圩—白兔村	18.43			18.43
良口增城線	良口圩……街口圩……增城界		48.96		48.96

路綫名稱	起訖及經過地點	已 成 公里數	建築中 公里數	已勘測 公里數	合 計
陽山籌蓮線	陽山—籌蓮圩	1.73	27.07		28.80
連山上草線	連山……上草圩	2.88	48.96		51.84
連山東坡線	連山……東坡市		34.56		34.56
石角白坭線	清遠石角圩—花縣白坭	10.37			10.37
和平太平線	太和市—進和市—太平坊	20.16			20.16
街口太平線	街口圩—太平圩—太平坊	19.58			19.58
沙河太和線	廣州沙河—太和市	21.89			21.89
大益新街線	大益埠……新街圩		.86		.86
北黎江南線	北黎市—珠江南岸	53.05			53.05
嶺門崖縣線	嶺門市—崖縣	28.80			28.80
博沙海頭線	博沙市……海頭埠		115.20		115.20
感恩佛羅線	感恩—佛羅鎮	47.23	4.61		51.84
昌江大風線	昌江—大風車村	5.76	8.64		14.40
林洞長坡線	瓊東林洞港—長坡市	6.91			6.91
煙塘鰲角線	瓊東煙塘市—鰲角市	6.91			6.91
瓊東大路線	瓊東—大路市	17.28			17.28
文屯竹林線	瓊東文屯坎—文昌竹林市	24.65			24.65
嘉積嶺口線	瓊東嘉積市—定安嶺口市	22.46			22.46
田坡煙塘線	瓊東田岳坡……煙塘市		17.28		17.28
瓊山黃竹線	瓊山—黃竹市	38.02			38.02
譚文黃竹線	譚文市—蓬萊市—黃竹市	38.02			38.02
譚禮新英線	譚禮村……新英市	17.28	28.22		45.50
文倉演線	文華市—龍窩坡 < 倉頭前 演平市	21.31			21.31
樹德脚路線	瓊山樹德市—脚路	18.43			18.43
潭口新村線	潭口—新村 龍塘市—雲龍市	33.98			33.98
秀英永興線	秀英市—永興市	14.98			14.98
海口瓊山線	海口—澄邁潭仁市—海口—瓊山	20.16	5.76		25.92
永興美棠線	永興市……美棠市	4.03	5.76		9.79
永定東線	永安市—高坡 < 定安 東山市	28.80			28.80

路線名稱	起訖及經過地點	已成 公里數	建築中 公里數	已勘測 公里數	合 計
文昌龍發線	文昌——龍發市	25.34			25.34
新橋大坡線	文昌新橋市——瓊山大坡市	17.28			17.28
瓊山定安線	瓊山文嶺市——文昌白延市 文昌蓬萊市——重興 市 文昌里呂村——定安永田村	112.90			112.90
梅溪三江線	文昌梅溪市——瓊山三江市	14.40			14.40
大坡中稅線	大坡市——中稅市	18.43			18.43
三門大昌線	瓊山三門坡——文昌大昌市	25.92			25.92
土美線	土美市——美欽口	16.70			16.70
瓊山那坡線	瓊山——那儂坡	34.00			34.00
中瑞龍圩線	瓊山中瑞市——龍虎圩	4.03			4.03
海口市永興線	海口市——永興圩	23.04			23.04
重興煙墩線	重興市——竹林——烟墩市	17.28			17.28
菠羅塘山線	菠羅市——蛟塘市 血山坎	21.89			21.89
文市血山線	文教市——血山坡坎	25.92			25.92
文昌頭苑線	文昌——頭苑	4.61			4.61
舖前陳溪線	舖前市——陳溪垵	25.34			25.34
潭市文教線	文昌潭牛市——文教市 東閣市——官建渡頭	25.92			25.92
翁田菠羅線	翁田——菠羅市	20.16			20.16
文教菠羅線	文教市——菠羅市	34.56			34.56
文昌鍾瑞線	文昌——南陽市——鐘瑞市	15.55			15.55
潭牛頭苑線	潭牛市——頭苑市	6.91			6.91
文昌清瀾線	文昌——清瀾市	12.10			12.10
文昌高隆線	文昌——高隆市	8.64			8.64
文昌大昌線	文昌——大昌市	14.40			14.40
龍樓文教線	龍樓市——文教市	8.64			8.64
菠羅湖心線	菠羅市——湖心市	6.91			6.91
蛟塘道崇線	郊塘市——道崇市	17.28			17.28
碼頭東郊線	碼頭市——東郊市	3.17			3.17
公坡龍馬線	公坡市——龍馬市	11.52			11.52

路線名稱	起訖及經過地點	已成 公里數	建築中 公里數	已勘測 公里數	合 計
龍馬翁田線	龍馬市—翁田市	10.37			10.37
邁清冠線	邁號市 < 清瀾市 冠南市	14.40			14.40
邁蓬陳線	邁號市 < 蓬萊市 陳家市	31.68			31.68
馮坡菠羅線	馮家坡—梅縣菠羅市	48.96			48.96
湖山錦山線	湖山市—錦山市	8.64			8.64
寶芳老舖線	寶芳市—老宅舖仔	8.64			8.64
新橋大坡線	文昌新橋市—瓊山大坡市	8.64			8.64
歸仁龍漢線	樂邑歸仁鄉—萬邑龍漢河	10.94			10.94
樂會嘉積線	樂會—嘉積市	17.28			17.28
龍塘嘉積線	龍塘港—嘉積市	11.52			11.52
陵水新村線	陵水—新村港	17.28			17.28
陵水崖縣線	陵水—崖縣分界塘	69.70			69.70
臨高新盈線	臨高—新盈港	2.88			2.88
和舍船肚線	和舍市—船肚市	37.44			37.44
和舍南豐線	和舍市—南丰市	51.84			51.84
美台和那線	姜台—多文市—和那	20.16			20.16
臨高美偶線	臨高和舍市—美偶	37.44			37.44
敦教那大線	敦教市—那大市	63.36			63.36
儋縣臨高線	儋縣……臨高新盈港		40.33		43.33
儋縣珠江線	儋縣—珠江市	74.88			74.88
金江龍波線	金江市……龍波市		23.04		23.04
福山中興線	福山市……花場市……南村口……王抱港……中興市		40.32		40.32
金江南照線	金江市—南照市	23.04	34.56		57.60
安仁屯昌線	安仁市—瓊山屯昌市	43.20	52.42		95.62
金江岑崙線	金江市……岑崙市		57.60		57.60
金江新英線	金江市……新英市		40.32		40.32
定安嶺門線	定安仙溝市—嶺門市	172.80			172.80
龍塘嶺門線	龍塘市—嶺門市—屯昌市—南申—南閩市				

路線名稱	起訖及經過地點	已 成 公里數	建築中 公里數	已 勘 測 公里數	合 計
	——烏城市	103.68			103.68
雷鳴賽文線	雷鳴市——定安——賽文市	31.68			31.68
龍門嶺口線	定安龍門市——嶺口市	17.28			17.28
居丁蓬萊線	定安居丁市——文昌蓬萊市	25.92			25.92
敦教新英線	敦教市……新英港		5.76		5.76
南豐抱赦線	南豐市……抱赦市		74.88		74.88
龍灑分界線	龍灑市……陸水分界嶺	74.88	46.08		120.96
南豐保亭線	南豐市……保亭市		13.82		13.82
東郊文教線	東郊市——文教市	12.67			12.67
白延蓬萊線	白延市——蓬萊市	23.04			23.04
石包仙線	石壁市 < 包龍鋪 仙昌市	16.13			16.13
刺竹長坡線	文昌刺竹嶺——瓊東長坡市	4.61			4.61
煙塘南昌線	瓊東煙塘市——文昌南昌村	17.28			17.28
東里新村線	瓊東里文坡……新村		24.19		24.19
寶峙煙堆線	寶峙村——煙堆市	4.61			4.61
羅本中稅線	瓊山羅本村——中稅市	7.49			7.49
高隆羅本線	高隆市——羅本村	4.61			4.61
南陽典昌線	南陽市——典昌嶺	6.91			6.91
水馬寶芳線	水馬市——火致波——寶芳市	14.40			14.40
潭牛天賜線	潭牛市——天賜村	11.52			11.52
菠羅排城線	菠羅市——排城村	9.22			9.22
烟燉竹林線	烟燉市——竹林市	5.76			5.76
會文白延線	會文市——白延市	2.88			2.88
錦山東坡線	錦山市——東坡市	14.40			14.40
美龍線	臨要美龍村——龍坡市	17.86			17.86
和祥線	和舍市——和祥市	5.76			5.76
蓬萊山田線	文昌蓬萊市——定安山田市村	83.52			83.52
龍文山田線	定安龍文市——山田村	11.52			11.52
海安那屯線	海安——那屯	14.40			14.40

路線名稱

起訖及經過地點

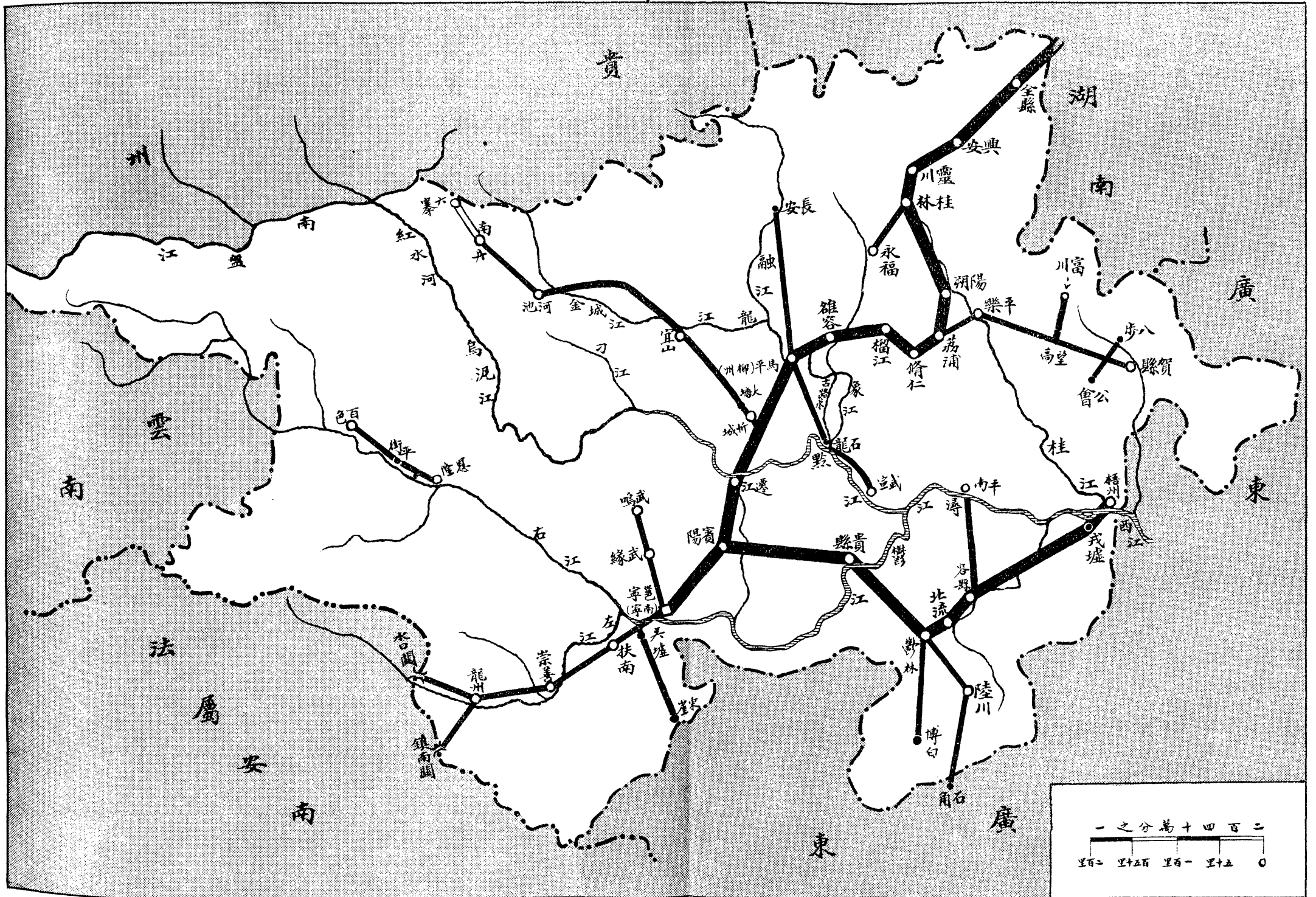
已 成 公里數	建築中 公里數	已勘測 公里數	合 計
9,862.82	6,719.74	676.29	17,258.85

支線合計

廣西省公路幹支線圖



線支幹路公省西廣

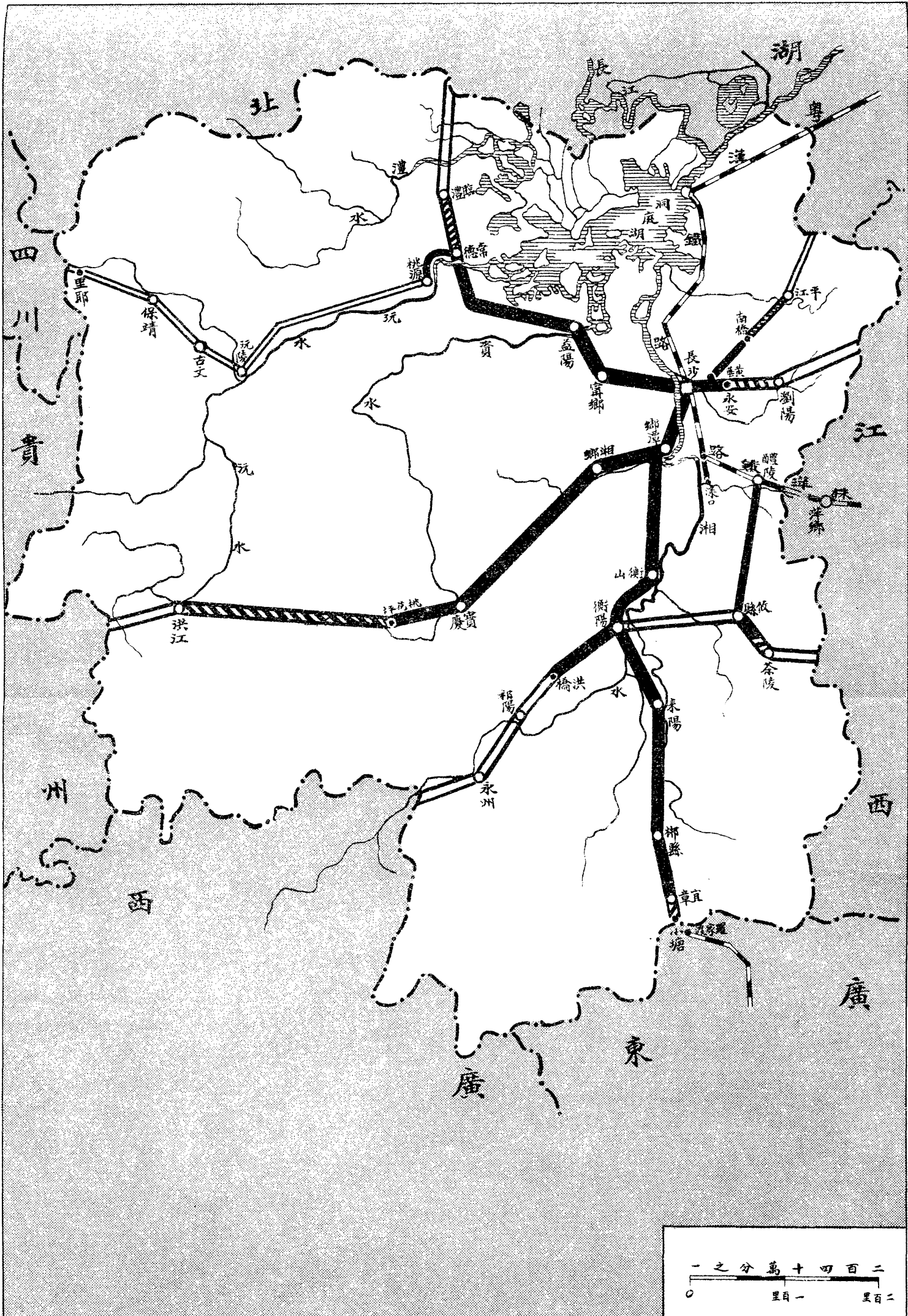


廣西省公路幹支綫名稱及里程

路線名稱	起訖及經過地點	已成 公里數	建築中 公里數	已勘測 公里數	合 計
幹線					
涇桂線	(桂)邕寧——賓陽——柳州——桂林——靈川—— 興安——全縣黃沙——(湘)永州	884.16			884.16
粵桂線	(粵)封川——(桂)梧州——戎墟——岑溪——容縣 ——鬱林——貴縣——賓陽——邕寧 註一	486.72			486.72
幹線合計		1,370.88			1,370.88
支線					
邕寧龍州線	邕寧——龍州	368.64			368.64
邕寧武鳴線	邕寧——武鳴	69.12			69.12
大塘六寨線	柳州——忻城大塘——南丹——六寨	408.96			408.96
柳州長安線	柳州——長安	172.80			172.80
柳州武宣線	柳州——武宣	138.24			138.24
平樂荔浦線	平樂——荔浦	46.08			46.08
平樂賀縣線	平樂——賀縣	201.60			201.60
富川望高線	富川——望高	40.32			40.32
八步公會線	八步——公會	57.60			57.60
桂林永福線	桂林——永福	63.36			63.36
鬱林石角線	鬱林——石角	126.72			126.72
容縣武林線	容縣——平南武林	109.44			109.44
龍州水口線	龍州——水口關	51.80			51.80
那堪鎮南線	那堪——鎮南關	34.56			34.56
百色恩隆線	百色——恩隆	97.92			97.92
鬱林博白線	鬱林——博白	63.36			63.36
吳墟東崖線	邕寧吳墟——邕甯東崖	97.92			97.92
支線合計		2,148.44			2,148.44

註一、賓陽至邕寧互用涇桂線里數，已除去。

湖南省公路幹支線圖



湖南省公路幹支線名稱及里程

路線名稱	起訖及經過地點	已成 公里數	建築中 公里數	已勘測 公里數	合 計
幹線 京黔線 (瀏晃段)	(贛)萬載~(湘)瀏陽……永安市——黃華市——長沙——湘潭——湘鄉——寶慶——桃花坪——洪江~(黔)玉屏 註一	256.32	155.00	332.00	743.32
洛韶線 (禮宜段)	(鄂)鄭公渡~(湘)臨澧……常德——益陽——甯鄉——長沙——湘潭——衡山——衡陽——耒陽——郴縣——宜章……小塘—(粵)坪石	554.11	79.00	91.00	724.11
滬桂線 (茶永段)	(贛)永新—(湘)茶陵~巴集——攸縣~衡陽——洪橋~祁陽~永州~(桂)黃沙河 註二	96.72	10.00	318.00	424.72
幹線合計		907.15	244.00	741.00	1,892.15
支線 通城黃華市線	鄂境~平江……高橋——黃華市	34.56	68.00	73.00	175.56
常德西陽線	常德——桃源~沅陵~古丈~保靖~呈耶—(川)西陽	35.13		438.00	473.13
醴陵茶陵線	醴陵——攸縣——巴集……茶陵 註三	64.93			64.93
支線合計		134.62	68.00	511.00	713.62

註一、京黔線長沙至湘潭一段，用洛韶段，估計452.00公里。

註二、茶陵至攸縣，來表未詳里數，祇載明係用支線醴茶段，估計52.00公里，內10.00在建築中。

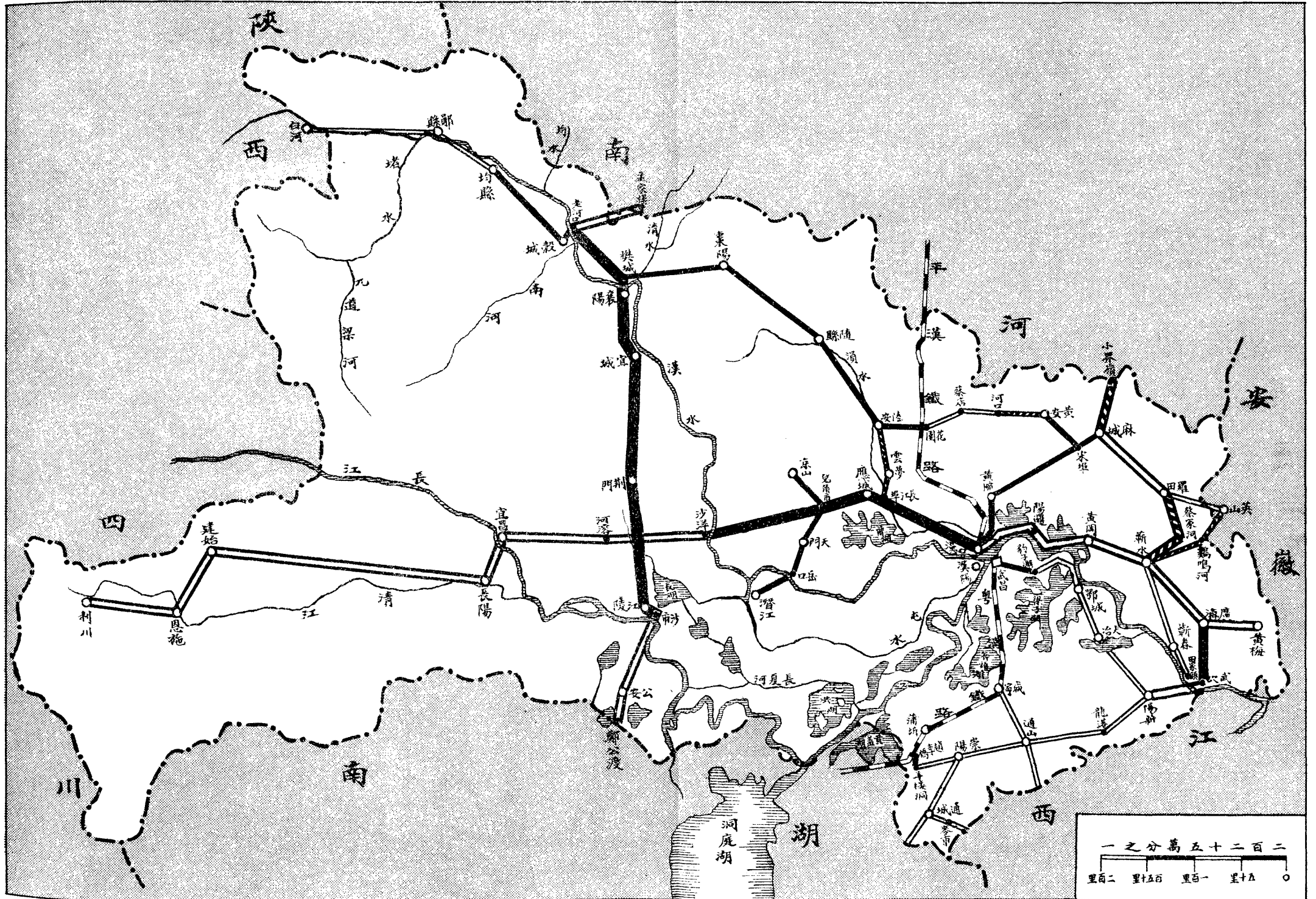
註三、茶陵至攸縣段已計入滬桂線內，計52.00公里。

湖北省公路幹支線圖



湖北省公路幹支線圖

線支幹路公省北湖



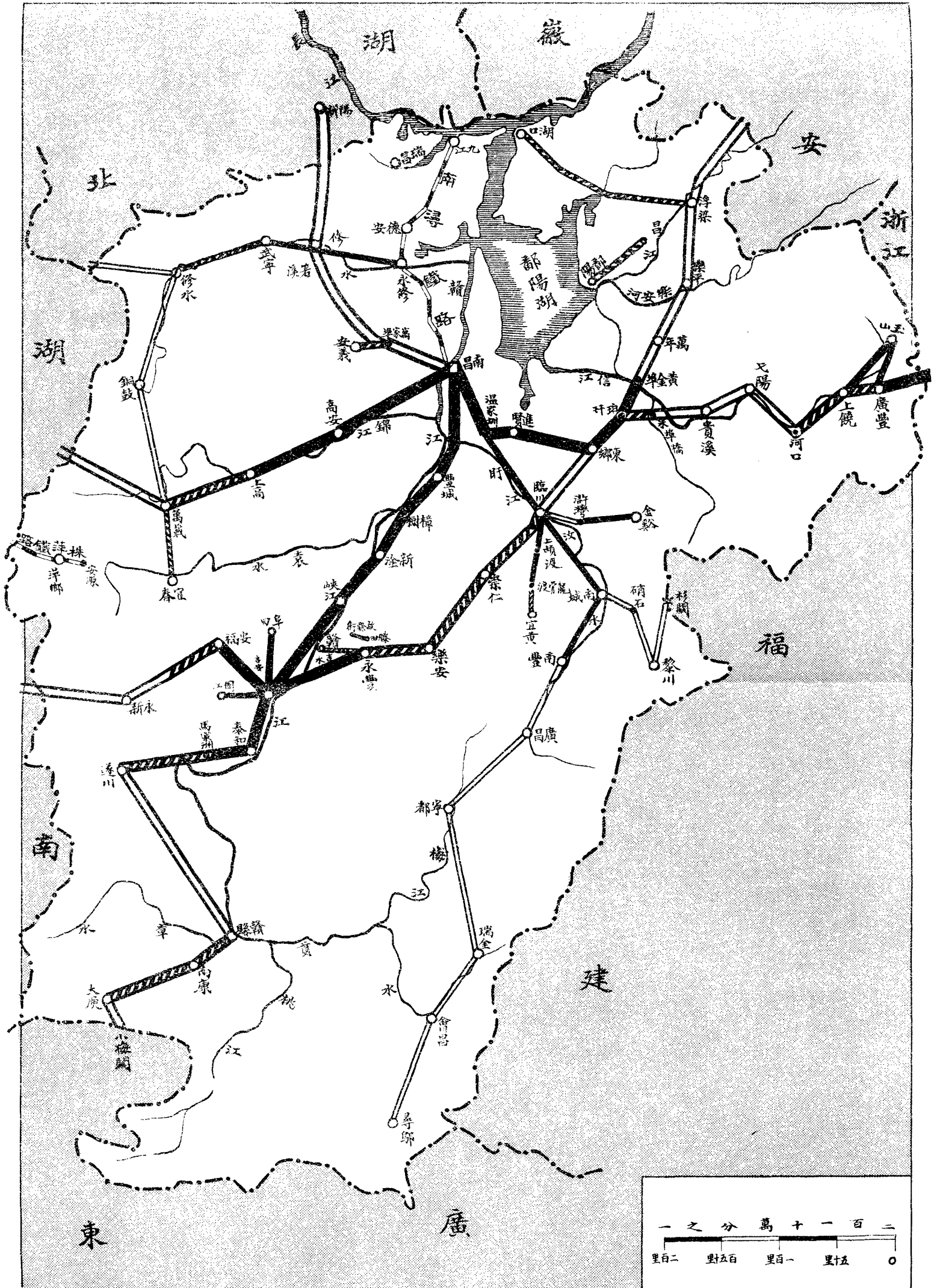
湖北省公路幹支線名稱及里程

路線名稱	起訖及經過地點	已 成 公里數	建築中 公里數	已勘測 公里數	合 計
幹線					
汴粵線 (麻穴段)	(豫)小界嶺……(鄂)麻城——羅田……蔡家河…… 蕪水——廣濟——武穴——陽新——(贛)界牌	36.00	116.00	150.00	302.00
京川線 (梅川段)	(皖)宿松——(鄂)黃梅——廣濟——蕪水——黃岡 ——陽邏——漢口——應城——皂市——沙洋—— 河溶——宜昌——長陽——建始——恩施——利川 ——(川)萬縣 註一	207.00		738.00	945.00
洛韶線 (老安段)	(豫)孟家樓——(鄂)老河口——樊城——襄陽—— 宜城——荊門——江陵——沙市——公安——鄭公 渡——(湘)臨澧	400.00		116.00	516.00
幹線合計		643.00	116.00	1,004.00	1,763.00
支線					
麻城漢口線	麻城——宋埠——黃陂——漢口	134.00			134.00
羅田太湖線	羅田——石碓鋪——安徽英山——太湖			42.00	42.00
田家鎮黃栗抄線	田家鎮——蕪春——蕪水……鷄鳴河……英山—— 黃栗抄 註二		54.00	100.00	154.00
瑞昌趙李橋線	贛境——陽新——龍港——通山——崇陽——羊樓 崗——趙李橋 註三	5.00		270.00	275.00
崇陽平江線	崇陽——通城——入贛境			81.00	81.00
通城修水線	通城——彭市——入贛境			26.00	26.00
咸寧修水線	咸寧——通山——入贛境			78.00	78.00
武昌瑞昌線	武昌——豹子湖——鄂城——大冶——陽新——入 贛境	35.00		150.00	185.00
長江埠安陸線	長江埠……雲夢……安陸		58.00		58.00
樊城花園線	樊城——棗陽——隨縣——安陸——花園	330.00			330.00
老河口安康線	老河口——穀城——均縣——鄖縣——陝西白河	108.00		200.00	308.00
宋埠花園線	宋埠——黃安……河口鎮——蔡店——花園	43.00	26.00	69.00	138.00
京山潛江線	京山——皂市——天門——岳口——潛江	121.00			121.00
支線合計		776.00	138.00	1,016.00	1,930.00

- 註一、圻水至廣濟一段，用汴粵線，計56.00公里。
- 註二、英山至黃栗杪段，列入安徽六安英山線內。
- 註三、陽新至贛界丹武昌瑞昌線。（按陽新至江西瑞昌計42.00公里此段尙未計劃贛省亦無報告）

江西省公路幹支線圖





江西省公路幹支線名稱及里程

路線名稱	起訖及經過地點	已 成 公里數	建築中 公里數	已勘測 公里數	合 計
幹線 汴粵線	(鄂)陽新—(贛)界牌—簪溪—藕潭—萬家埠—牛行渡河至南昌—豐城—樟樹—新淦—水邊—八都—朱仙橋河—三曲灘—吉安—泰和—馬家洲……遂川—贛縣……南康……大庾—小梅關—大庾嶺—(粵)南雄	277.80	84.00		361.80
京黔線 (浮梁萬載段)	(贛)景德鎮—樂平—萬年—黃金埠—珀玕—東鄉—進賢—蓮塘—南昌渡河至牛行—高安—上高—萬載~(湘)瀏陽 註一	285.90			285.90
滬桂線 (廣饒永新段)	(浙)江山—(贛)廣豐……上饒……河口~弋陽~貴溪~朱埠橋……珀玕—東鄉—臨川……崇仁……樂安—永豐—八都—吉安—安福—金田—永新~(湘)茶陵 註二	259.50	127.10	89.00	475.60
幹線合計		823.20	211.10	89.00	1123.30
支線 永修通城線	永修—武寧……修水—燕子崖—通城	84.00	80.00		164.00
通山宜春線	通山—燕子崖—修水—銅鼓—萬載……宜春		38.00		38.00
溫家圳光澤線	溫家圳—臨川—南城—硝石~黎川—光澤	116.00		52.00	168.00
南城贛縣線	南城—南豐~廣昌—寧都—雩都—贛縣	44.00		55.00	99.00
臨川金谿線	臨川—金谿	45.00			45.00
湖口景德鎮線	湖口……景德鎮		122.00		122.00
故縣街藤田線	故縣街—藤田	17.50			17.50
朱山橋吉水線	朱山橋—吉水	3.50			3.50
上饒玉山線	上饒—玉山	41.00			41.00
廣豐玉山線	廣豐—玉山	30.00			30.00
吉安阜田線	吉安—阜田	35.00			35.00
吉安固江線	吉安—固江	40.00			40.00
泰和三都線	泰和—三都	15.00			15.00

路線名稱	起訖及經過地點	已 成 公里數	建築中 公里數	已勘測 公里數	合 計
杉溪玉田線	杉溪——玉田	7.50			7.50
長山宴李家渡線	長山宴——李家渡	6.00			6.00
臨川宜黃線	臨川之上頓渡——龍骨渡……宜黃	30.00	25.00		55.00
吉水永豐線	吉水……永豐		45.00		45.00
鄱陽田坂街線	鄱陽……田坂街		50.00		50.00
支綫合計		514.50	360.00	107.00	981.50

註一、京黔綫，蓮塘至南昌一段，計18.50公里，與汴粵綫係共同部份。

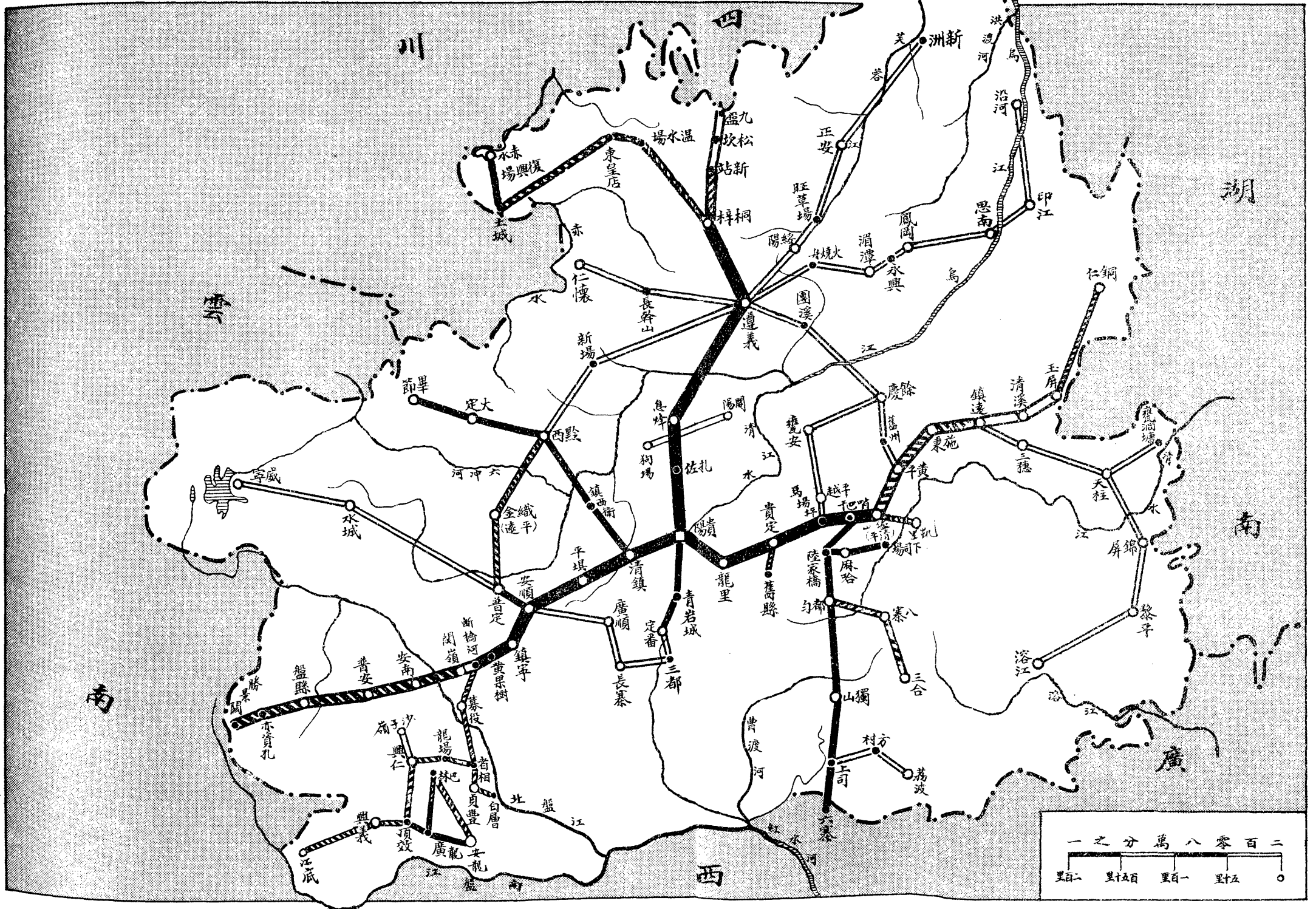
註二、滬往綫，瑯玕至東鄉一段，計26.20公里，與京黔綫係共同部份。

又八都至吉安一段綫，計56.00公里，與汴粵綫係共同部份。

貴州省公路幹支線圖



貴州省公路幹支線




貴州省公路幹支線名稱及里程

路線名稱	起訖及經過地點	已成 公里數	建築中 公里數	已勘測 公里數	合 計
幹線 滇黔線	(黔)貴陽——清鎮——平壩——安順——鎮甯——黃果村——斷橋河——關鎮……安南……普安……盤縣……亦資孔……勝景關——(滇)羅平	215.00	270.00		485.00
京黔線	(黔)貴陽——龍里——貴定——馬場坪——千巴哨——鑪山……黃平……施秉……鎮遠……清溪……玉屏……(湘)洪江	123.00	160.00	75.00	358.00
川黔線	(黔)貴陽——札佐——息烽——遵義——桐梓……新站……松坎……九盤……(川)綦江	280.00	150.00		430.00
幹線合計		618.00	580.00	75.00	1,273.00
支線 干巴哨營上線	干巴哨——陸家橋——都勻——獨山——上司——營上——(桂)六柴	178.00			178.00
桐梓赤城線	桐梓……溫水……東皇店……土城——復興場——赤水	70.00	190.00		260.00
三都黃平線	三都……長寨……廣順……安順……普定……織金……黔西……新場……遵義……團溪……餘慶……舊州……黃平		130.00	530.00	660.00
貴陽三都線	貴陽——青岩——定番……三都	70.00		20.00	90.00
陸家橋下司線	陸家橋——麻哈——下司	30.00			30.00
清鎮畢節線	清鎮——鎮西街——黔西——大定——畢節	250.00			250.00
都勻三合線	都勻……八寨……三合		100.00		100.00
者相白層線	者相……貞豐……白層		50.00		50.00
頂效巴林線	頂效……龍廣——安龍……巴林		70.00	70.00	140.00
斷橋河江底線	斷橋河……募役……者相……貞豐……龍場……興仁……頂效……興義……江底		240.00		240.00
遵義仁懷線	遵義……長幹山……仁懷			155.00	155.00
遵義新洲線	遵義……綏陽……旺草場……正安……新洲			260.00	260.00
馬場坪餘慶線	馬場坪……平越……甕安……餘慶			155.00	155.00
鎮遠甕洞線	鎮遠……三穗……天柱……甕洞塘 註一			90.00	90.00

路線名稱	起訖及經過地點	已成 公里數	建築中 公里數	已勘測 公里數	合 計
天柱榕江線	天柱~~~錦屏~~~黎平~~~榕江			230.00	280.00
玉屏銅仁線	玉屏~~~大魚塘~~~銅仁			75.00	75.00
遵義沿河線	遵義~~~火燒丹~~~湄潭~~~永興~~~鳳岡~~~思 南~~~印江~~~沿河			310.00	310.00
上司荔波線	上司~~~方村~~~荔波			45.00	45.00
普定威寧線	普定~~~羊場~~~水城~~~威寧			220.00	220.00
興仁沙子嶺線	興仁~~~沙子嶺			40.00	40.00
狗場開陽線	狗場~~~開陽			40.00	40.00
貴定線	貴定……貴定舊縣		35.00		35.00
爐山凱里線	爐山~~~凱里			35.00	35.00
支綫合計		598.00	815.00	2,275.00	3,688.00

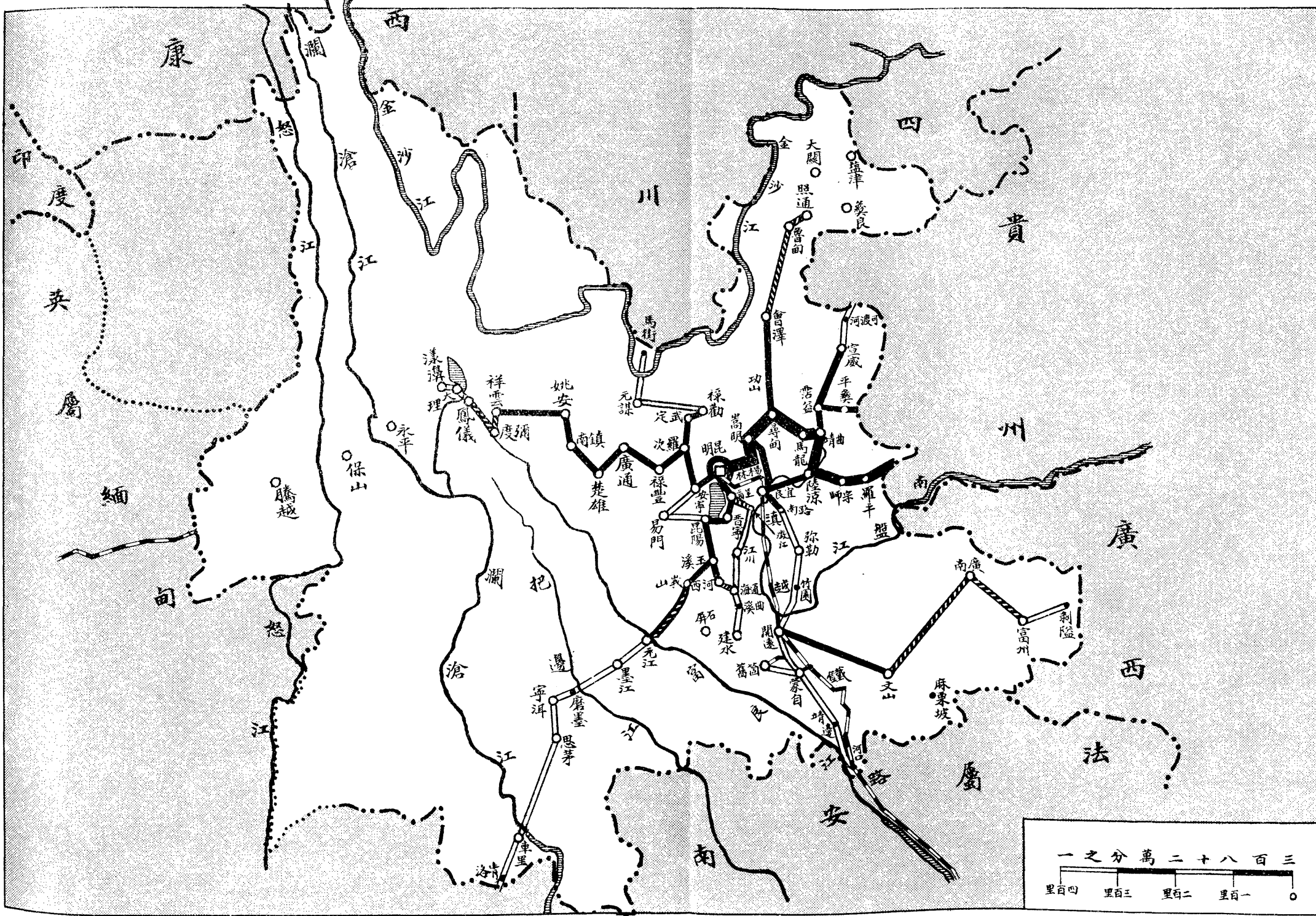
註一、鎮遠至三種用京黔線70.00公里

雲南省公路幹支線圖



比例尺 1:100,000

雲南省公路幹支線




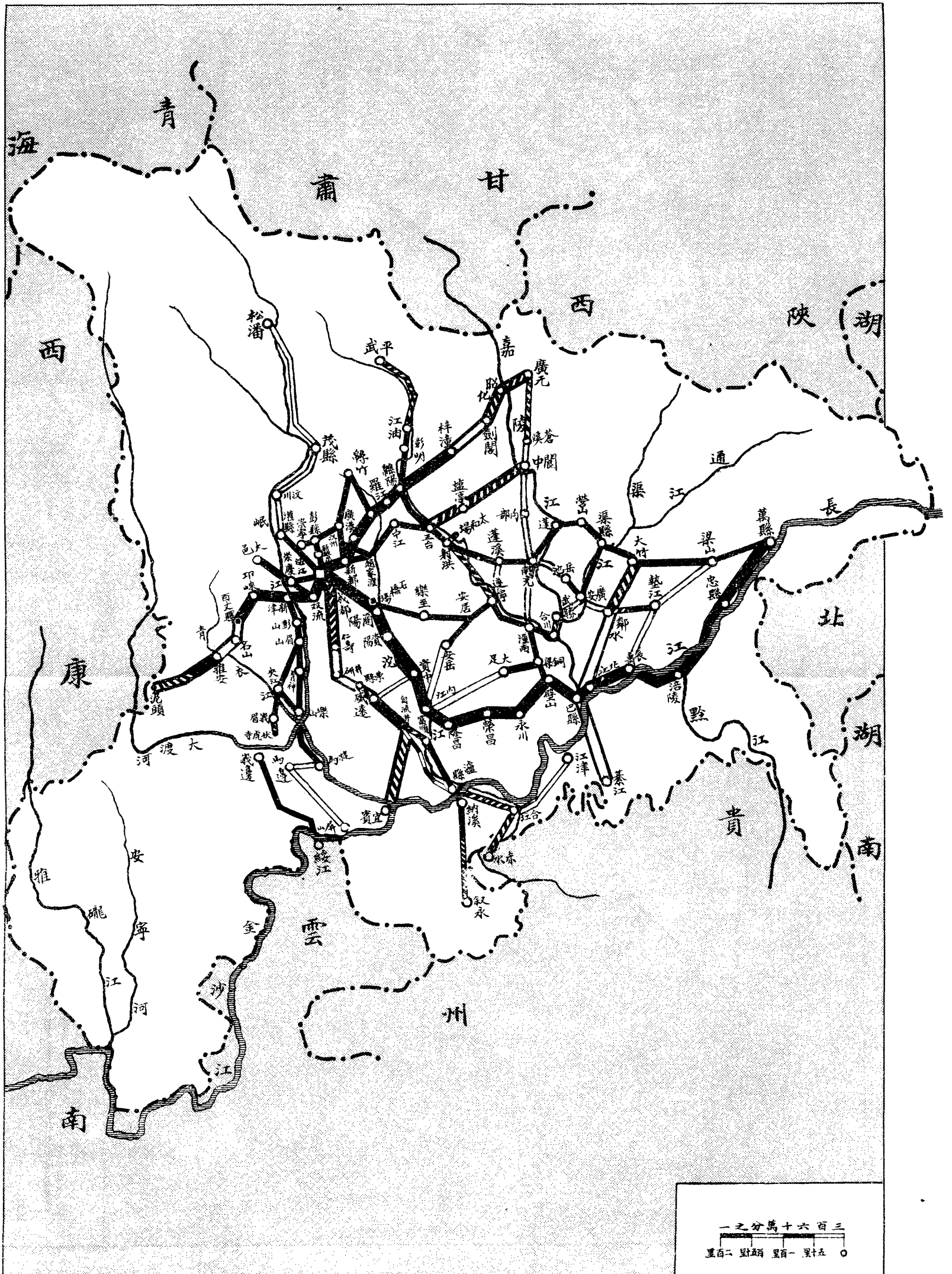
雲南省公路幹支線名稱及里程

路線名稱	起訖及經過地點	已成 公里數	建築中 公里數	已勘測 公里數	合 計
幹線 滇黔線	(滇)昆明——嵩明——尋甸——馬龍——曲靖—— 霑益——平彝……(黔)勝景關	313.52	87.77		401.29
幹線合計		313.52	87.77		401.29
支線 滇桂線	昆明——嵩明——宜良——路南——彌勒——開遠 文山……廣南……富州——廣西百色 註一	136.40	369.80	256.50	762.70
昆明大理線	昆明——安寧——羅次——祿勳——廣通——楚雄 ——鎮南——祥雲……鳳儀——大理	262.77	152.03	20.00	434.80
昆明昭通線	昆明——楊林——嵩明——尋甸——會澤……魯甸 ……昭通 註二	160.84	85.65	140.60	387.09
昆明建水線	昆明——呈貢——晉寧——昆陽——玉溪——河西 ……通海——曲溪——建水	111.10	25.48	62.40	198.98
呈貢通海線	呈貢……澂江——江川——華寧——通海		11.40	109.02	120.42
開遠箇舊線	開遠——蒙自——箇舊			36.42	36.42
曲靖平彝線	曲靖——陸涼——師宗——羅平	82.36			82.26
霑益宣威線	霑益——宣威	76.36			76.36
安寧元謀線	安寧——羅次——武定——祿勳——元謀——(川) 會理 註三	90.96	21.53	111.47	223.96
玉溪車洛線	玉溪——峨山……元江——墨江——寧洱——思茅 ——車里——肯洛 註四	34.30	26.30	538.06	598.66
省環城公路		12.00			12.00
支線合計		966.99	692.19	1,274.47	2,933.65

註一、滇桂線係由嵩明屬之新街起，其昆明新街段，用滇黔幹線67.00公里。
 註二、昆明昭通線係由嵩明屬之楊林起算，其昆明至楊林一段，用滇黔線44.00公里。
 註三、安寧元謀線自安寧屬之安豐營起算，其安寧至安豐營一段，用昆大線25.00公里。
 註四、玉溪車洛線因經費困難，暫行停築。

四川省公路幹支線圖





四川省公路幹支線名稱及里程

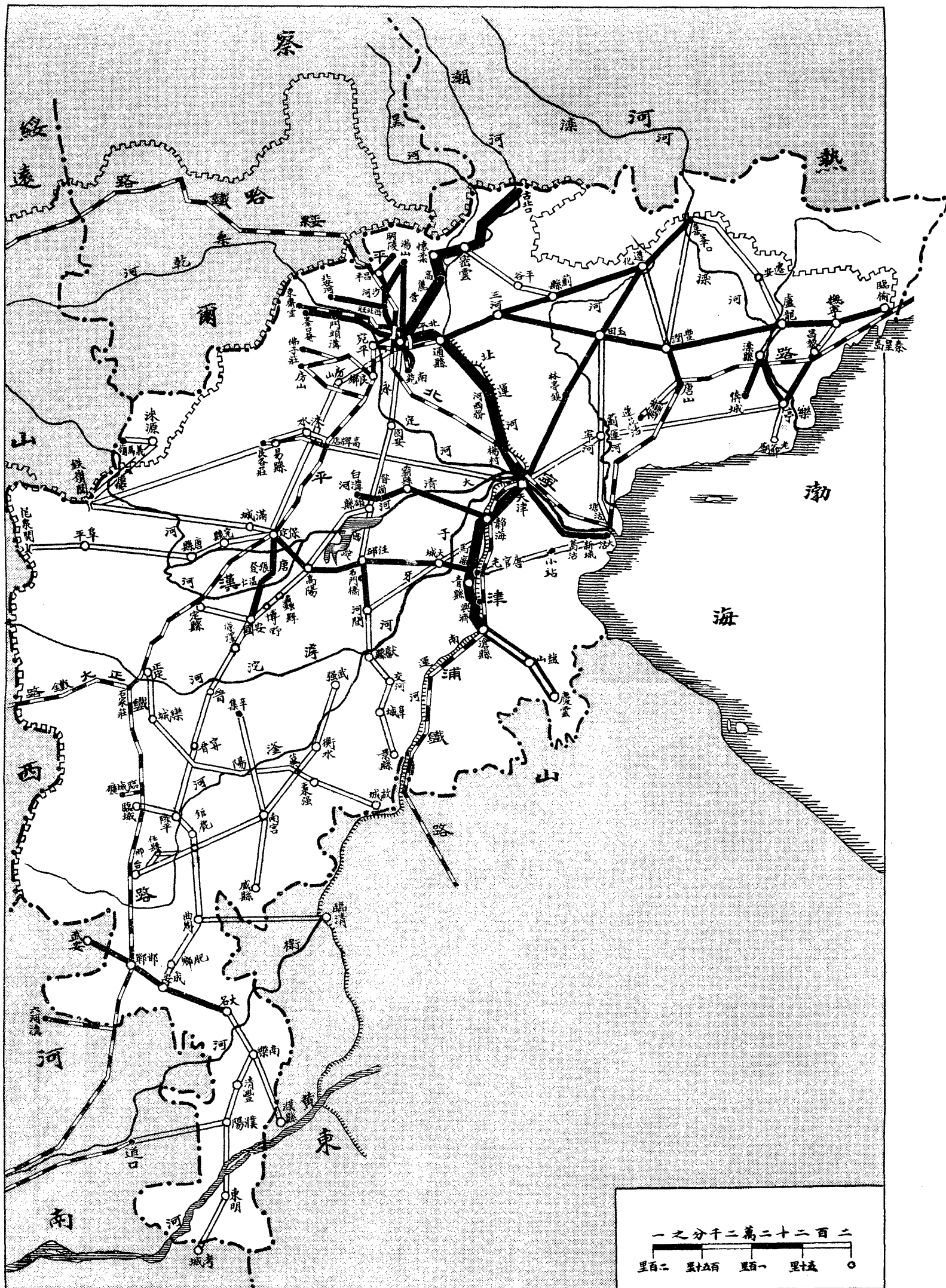
路線名稱	起訖及經過地點	已成 公里數	建築中 公里數	已勘測 公里數	合 計
幹線 京川線	(川)成都東門—簡陽—資陽—資中—內江—隆昌—榮昌—永川—璧山—巴縣—北江—長壽—涪陵—忠縣—萬縣—(鄂)利川	440.65			440.65
川陝線	(川)成都北門—新都—廣漢—德陽—羅江—綿陽—梓潼—劍閣—昭化—廣元—(陝)漢中	119.00			119.00
川康線	(川)成都—雙流—新津—邛崃—百丈驛—名山—雅安—榮經—泥頭—(康)康定	170.00			170.00
川滇線	(川)成都—仁壽—井研—榮縣—威遠—自流井—宜賓	35.00		149.76	184.76
川黔線	(川)成都—簡陽—資陽—資中—內江—隆昌—榮昌—永川—璧山—巴縣—綦江—(黔)九盤 註一	—			—
幹線合計		764.65		149.76	914.41
支線 成萬線	成都—新都—金堂—淮州—中江—三台—射洪—蓬溪—南充—蓬安—營山—渠縣—大竹—梁山—萬縣 註二	343.00			343.00
渝陝線	重慶—璧山—銅梁—潼南—南充—南部—閬中—蒼溪—廣元 註三	215.00			215.00
渝鄂線	重慶—北江—長壽—墊江—梁山—萬縣 註四	43.00			43.00
成大線	成都—溫江—崇慶—大邑	57.00			57.00
成松線	成都—灌縣—汶川—茂州—松潘	55.00			55.00
綿江線	綿陽—彰明—江油	80.00			80.00
新屏線	新津—彭山—眉山—夾江—樂山—犍爲—馬邊—屏山	157.00			157.00
成崇線	成都—新繁—彭縣—崇寧	52.00			52.00

路線名稱	起訖及經過地點	已成 公里數	建築中 公里數	已勘測 公里數	合 計
廣縣線	廣漢—什邡—縣竹	22.00			22.00
德縣線	德陽—縣竹	30.00			30.00
台縣線	三台—縣陽	70.00			70.00
太潼線	太和鎮……遂寧—潼南	180.00			180.00
簡蓬線	簡陽—樂至—遂寧～蓬溪	107.00			107.00
遂內線	遂寧—安岳～內江	196.00			196.00
內銅線	內江～大足—銅梁	57.00			57.00
南墊線	南充～岳池—廣安～鄰水—墊江	55.00			55.00
渠安線	渠縣—廣安～武勝～合川—安居	119.00			119.00
峨夾線	峨眉—夾江	22.00			22.00
井瀘線	自流井—瀘縣	47.00			47.00
支線合計		1,907.00			1,907.00

註一、成都至巴縣用京川綫449.65公里○
 註二、成萬綫成都至新都段，用川陝綫○
 註三、渝陝綫重慶至璧山段，用京川綫○
 註四、渝鄂綫重慶至長壽段，用京川綫○

河北省公路幹支線圖





河北省公路幹支線名稱及里程

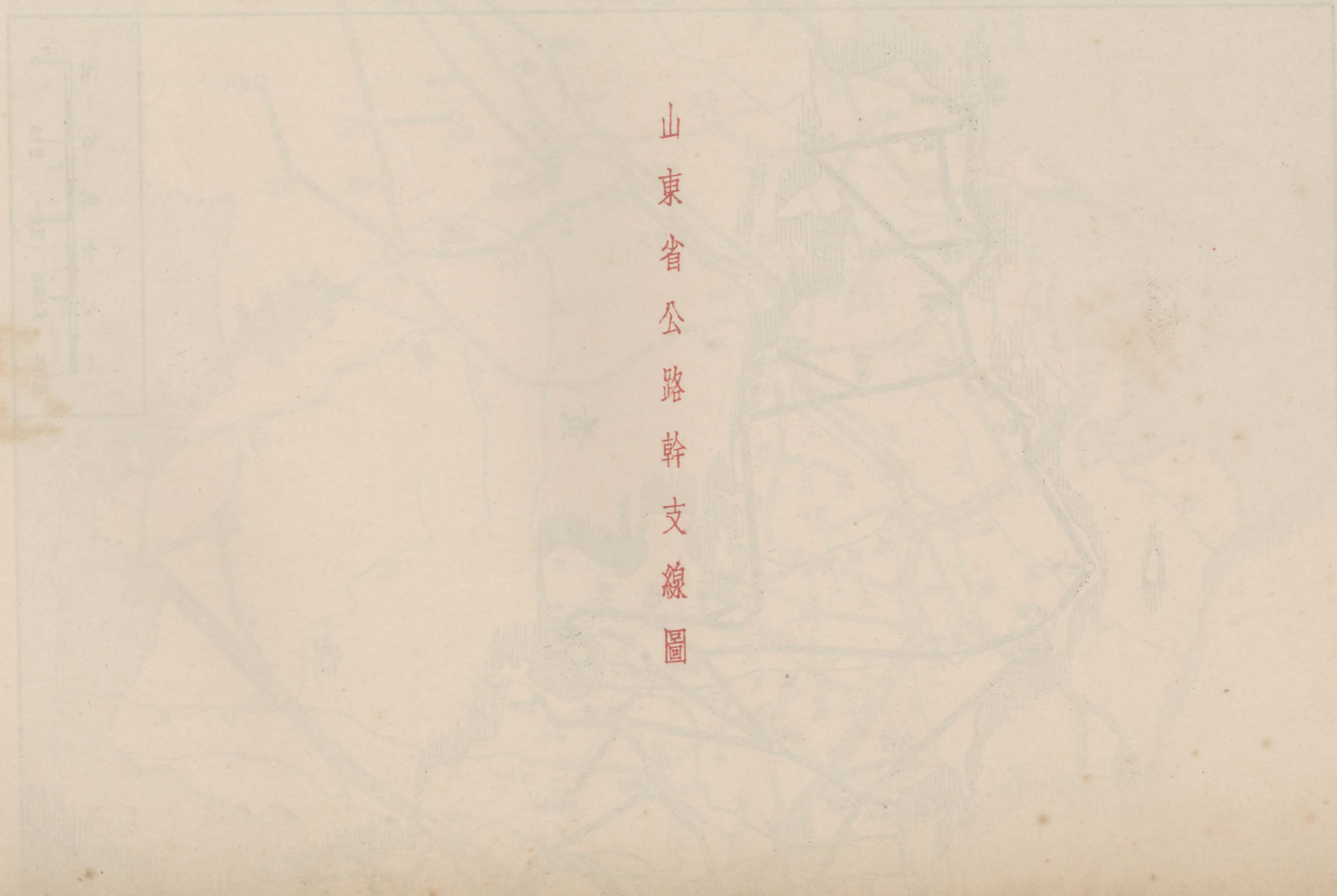
路線名稱	起訖及經過地點	已成 公里數	建築中 公里數	已勘測 公里數	合 計
幹線 平熱線	北平安定門外立水橋——懷柔——密雲——北古口——(熱)灤平	123.84			123.84
平津線	北平朝陽門外大黃莊——通縣——河西務——楊村——天津	124.41			124.41
津慶線	天津——靜海——青縣——興濟——滄縣——驪山——慶雲	69.12		69.12	138.24
幹線合計		317.37		69.12	386.49
支線 平榆線	北平——通縣西——三河——玉田——豐潤——盧龍——撫寧——臨榆 註一	171.65		161.28	332.93
立湯線	北平安定門外立水橋——昌平湯山 註二	17.28			17.28
湯山線	北平西直門外西北旺——沙河——昌平湯山	34.56			34.56
門頭溝線	北平阜城門外小黃村——門頭溝——宛平峯口庵	31.68			31.68
南苑線	北平永定門外大紅門——南苑營街市街	5.76			5.76
津保線	天津——靜海——馬廠——大城——任邱——高陽——保定	222.91			222.91
北安線	北平西直門外西北旺——宛平北安河鎮	17.28			17.28
明陵線	沙河鎮——昌平——明陵 註三	27.65			27.65
三遵線	三河——薊縣——遵化	112.32			112.32
豐唐線	豐潤縣——唐山鎮	28.80			28.80
津喜線	天津——林亭鎮——林南倉——玉田——遵化——喜峯口			256.32	256.32
灤樂線	灤縣——樂亭	46.08			46.08
樂昌線	樂亭——昌黎	46.08			46.08
灤倭線	灤縣——長凝管——倭城鎮 註四	23.04			23.04
津沽線	天津——葛沽——新城——西大沽	59.33			59.33
任河線	任邱——河間	40.23			40.23
津白線	天津——王慶坨——信安——霸縣——管崗——				

路線名稱	起訖及經過地點	已成 公里數	建築中 公里數	已勘測 公里數	合計
保安線	容城白溝河鎮	134.20			134.20
平景線	保定—張登—許村—安國	69.12			69.12
平成線	北平~~~固安~~~任邱——石門橋——河間~~~獻縣~~~交河~~~景縣 註五			230.40	230.40
喜蓮線	北平~~~房山~~~保定——安國~~~深澤~~~晉縣~~~寧晉~~~隆平~~~鉅鹿~~~曲周~~~肥鄉~~~成安 註六			585.92	385.92
喜老線	喜峰口——遵化~~~豐潤——唐山~~~豐潤蓮花沽 註七			103.70	103.70
津撫線	喜峰口~~~遷安~~~盧龍~~~灤縣——樂亭~~~樂亭老爺廟 註八			132.48	132.48
津高線	天津~~~寧河~~~蓮花沽~~~樂亭——昌黎~~~撫寧 註九			178.56	178.56
武邢線	天津~~~新城高牌店			70.00	70.00
大河線	武強~~~衡水~~~冀縣~~~南宮~~~鉅鹿~~~任縣~~~邢台			172.80	172.80
武漢線	大沽口~~~小站~~~唐官屯——大城~~~河間 註十			118.08	118.08
南考線	河南武安——河北邯鄲——成安——大名~~~南樂~~~山東濮縣	96.19		42.05	138.24
辛威線	南樂~~~清豐~~~濮陽~~~東明~~~河南考城			126.72	126.72
曲臨線	東鹿辛集鎮~~~南宮~~~新河~~~威縣			86.40	86.40
保龍線	曲周~~~山東臨清			57.60	57.60
正故線	保定~~~完縣~~~唐縣~~~阜平~~~阜平龍泉關			172.80	172.80
雄定線	正定~~~灤城~~~寧晉~~~冀縣~~~棗強~~~故城			178.56	178.56
隆臨線	雄縣~~~高陽~~~蠡縣~~~博野~~~安國~~~定縣			126.72	126.72
濮道線	隆平~~~臨城			23.04	23.04
保鐵線	濮陽~~~河南道口鎮			20.16	20.16
高義線	保定~~~滿城~~~易縣鐵嶺關			172.80	172.80
	高碑店~~~涞水~~~易縣~~~鐵嶺關~~~涞源~~~涞源義馬嶺			155.52	155.52

路線名稱	起訖及經過地點	已 成 公里數	建築中 公里數	已勘測 公里數	合 計
密蘆線	密雲~~~~平谷~~~~蘆縣			79.49	79.49
支線合計		1,184.16		3,051.40	4,235.56

- 註一、平榆路北平至通縣一段，用平津幹綫通平段。
- 註二、立湯路立水橋至平坊一段，利用立古綫。
- 註三、明陵路西北旺至沙河一段，利用湯山綫。
- 註四、灤傍路灤縣至長凝營一段，用灤樂綫。
- 註五、平景路任邱至河間一段，利用任河綫。
- 註六、平成路保定安國一段，利用保安綫。
- 註七、喜蓮路豐潤至唐山一段，利用豐唐綫。
- 註八、老喜路灤縣至樂亭一段，利用灤樂綫。
- 註九、津撫路樂亭至黎一段，利用樂昌綫。
- 註十、大河路唐官屯至大城一段，利用津保綫。

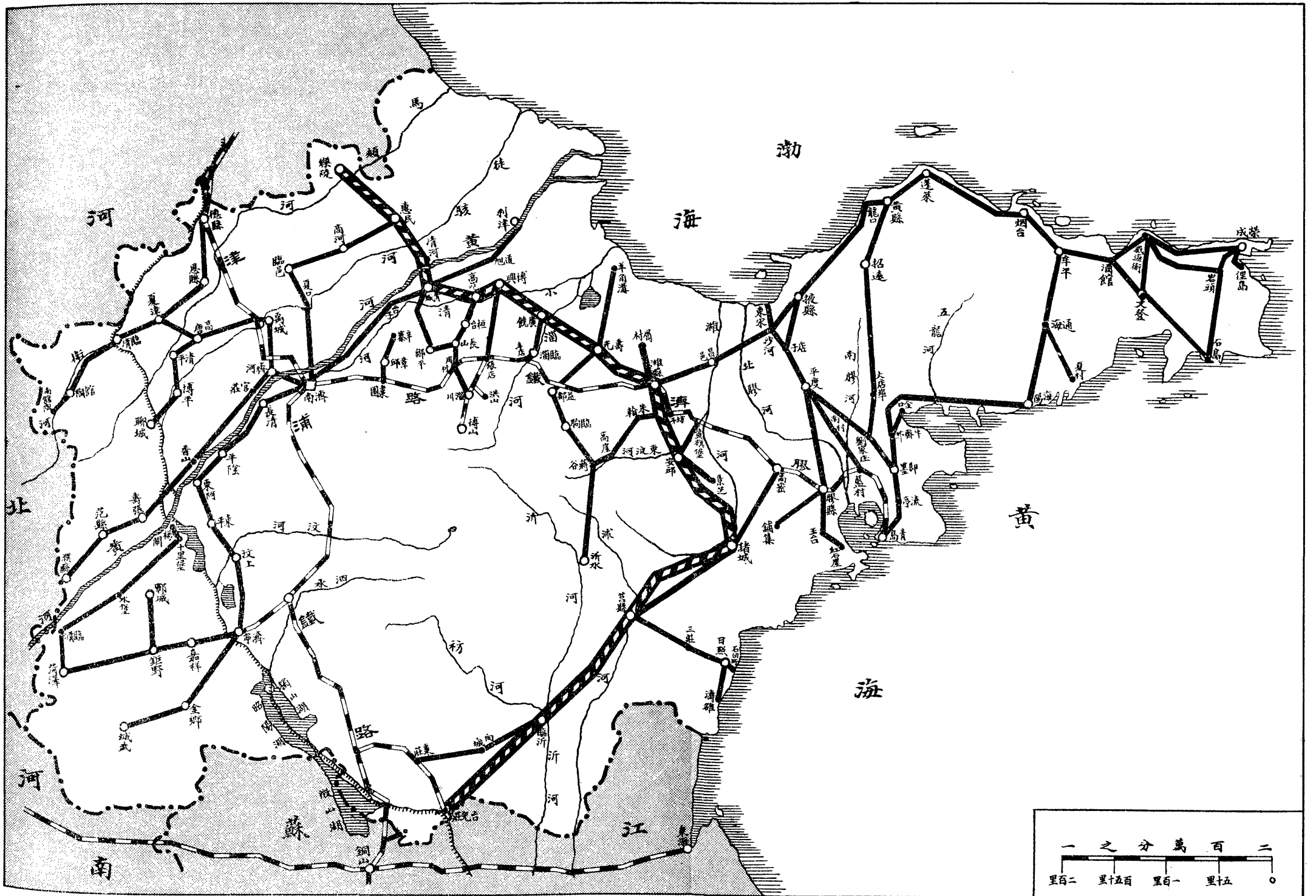
山東省公路幹支線圖



圖一

山東省公路幹支線圖

山東省公路幹支線



山東省公路幹支線名稱及里程

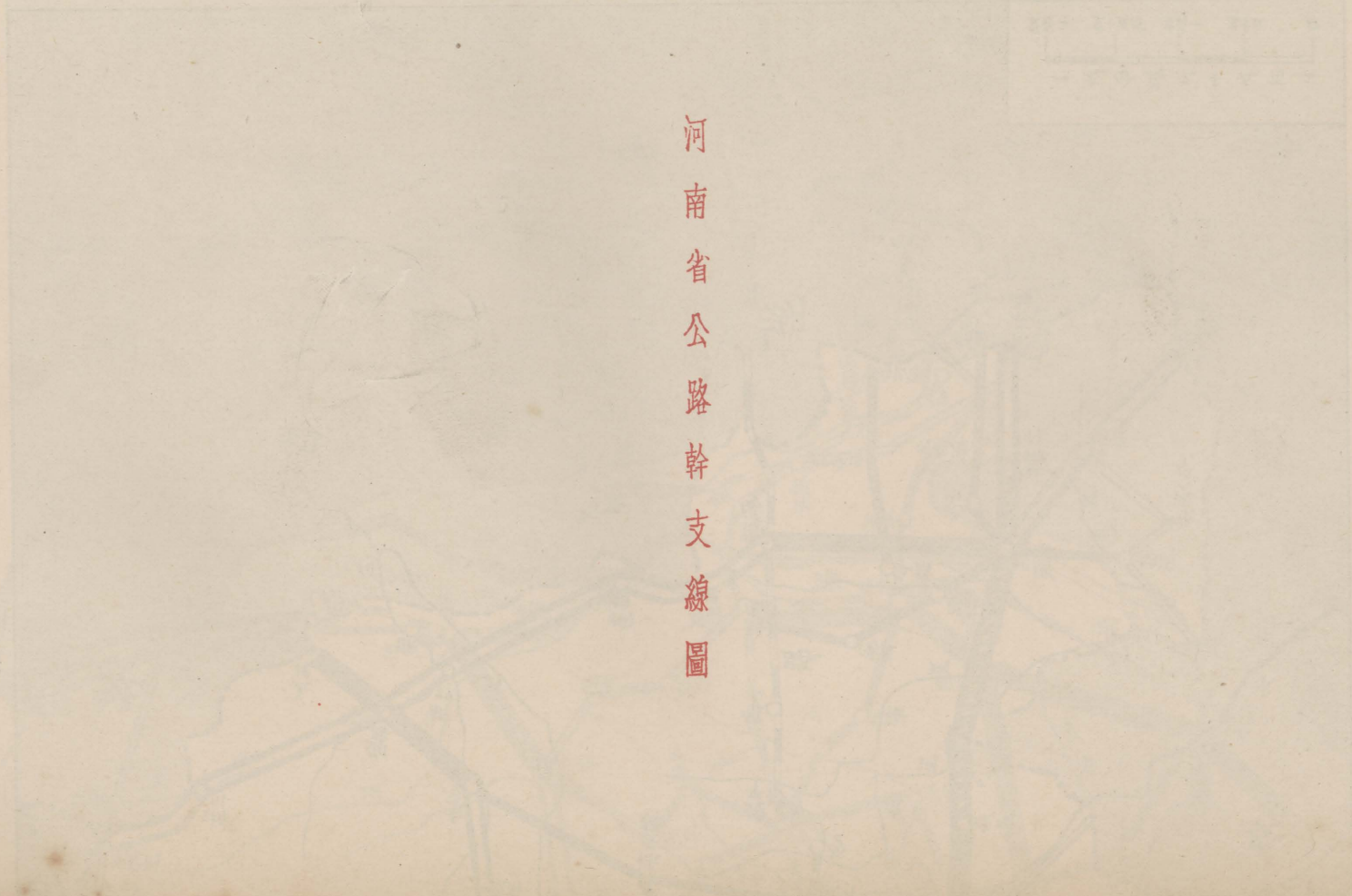
路線名稱	起訖及經過地點	已成 公里數	建築中 公里數	已勘测 公里數	合 計
幹線 京魯線	(蘇)邳縣—(魯)台兒莊……臨沂……莒縣……諸城……安邱……濰縣……壽光……廣饒……博興……高苑……青城……惠民……樂陵		596.10		596.10
幹線合計			596.10		596.10
支線 濟南濮縣線	濟南—齊河—官莊—香山—壽張—范縣—濮縣	286.27			286.27
濟南臨清線	濟南—齊河—禹城—高唐—夏津—臨清 註一	179.14			179.14
濟南聊城線	濟南—齊河—禹城—高唐—清平—博平—聊城 註二	66.24			66.24
德州南館陶線	德州—恩縣—夏津—臨清—館陶—南館陶 註三	165.36			165.36
楊開荷澤線	楊開—十里堡—水堡—臨濮—荷澤	176.83			176.83
濟南利津線	濟南—台子—青城—道旭—利津	221.76			221.76
周村河清鎮線	周村—長山—鄒平—清城—清河鎮	87.55			87.55
濟南惠民線	濟南—夏口—臨邑—商河—惠民	171.65			171.65
周村高苑線	周村—長山—桓台—高苑	57.60			57.60
張店博興線	張店—博興	64.51			64.51
益都羊角溝線	益都—壽光—羊角溝	110.59			110.59
辛店廣饒線	辛店—臨淄—廣饒	41.47			41.47
棗園寺辛寨線	棗園寺—章邱—辛寨	43.20			43.20
濟南濟寧線	濟南—長清—平陰—東阿—東平—汶上—濟寧	256.32			256.32
濟寧荷澤線	濟寧—嘉祥—鉅野—荷澤	138.24			138.24
濟甯鄆城線	濟寧—嘉祥—鉅野—鄆城 註四	28.80			28.80
濟甯城武線	濟寧—金鄉—城武	138.24			138.24
青島沙河線	青島—流亭—即墨—劉家莊—平度—店子—沙河	213.12			213.12

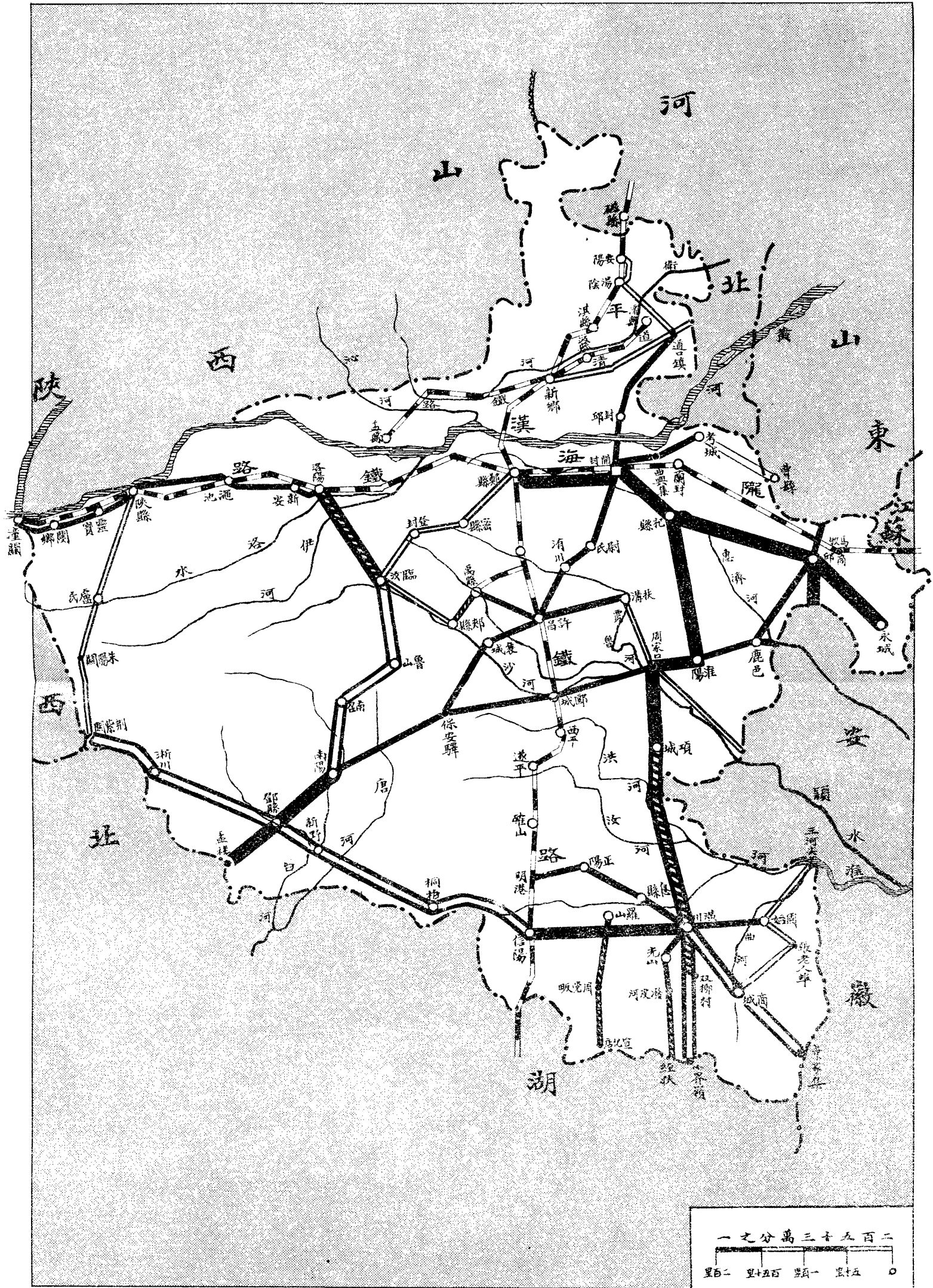
路線名稱	起訖及經過地點	已 成 公里數	建築中 公里數	已 勘 測 公里數	合 計
青島烟台線	青島—流亭—即墨—牛齊埠—海陽—通海—牟平—烟台 註五	273.60			273.60
青島黃縣線	青島—流亭—即墨—劉家莊—大店埠—招遠—黃縣 註六	175.68			175.68
青島金口線	青島—流亭—即墨—牛齊埠—金口 註七	27.00			27.00
青島海陽線	青島—流亭—即墨—牛齊埠—海陽 註八	—			—
膠縣東宋線	膠縣—平度—店子—沙河—東宋	162.72			162.72
藍村掖縣線	藍村—南村—平度—店子—掖縣 註九	100.80			100.80
牟平夏村線	牟平—通海—夏村 註十	34.56			34.56
高密莒縣線	高密—諸城—莒縣 註十一	69.12			69.12
益都沂水線	益都—臨朐—蔣谷—沂水	149.76			149.76
石臼所莒縣線	石臼所—日照—三莊—莒縣	103.68			103.68
石臼所濰維線	石臼所—日照—濰維 註十二	36.86			36.86
坊子蔣峪線	坊子—朱翰—高崖—蔣峪	74.88			74.88
周村淄川線	周村—淄川	25.92			25.92
黃旗堡景芝線	黃旗堡—安邱—景芝鎮 註十三	30.00			30.00
膠縣紅石崖線	膠縣—王台—紅石崖	39.17			39.17
膠縣鋪集線	膠縣—鋪集鎮	45.50			45.50
煙台濰縣線	烟台—蓬萊—黃縣—龍口—掖縣—沙河昌邑—濰縣	334.08			334.08
濰縣眉村線	濰縣—眉村	42.05			42.05
煙台威海衛線	烟台—牟平—酒館集—龍島口—威海衛 註十四	97.92			97.91
煙台文登線	烟台—牟平—酒館集—文登 註十五	34.56			34.56
威海衛榮成線	威海衛—榮成	69.12			69.12
威海衛石島線	威海衛—孟格村—崖頭集—石島 註十六	85.00			85.00
威海衛俚島線	威海衛—埠柳村—孟格莊—俚島 註十七	24.00			24.00
威海衛文登線	威海衛—龍島口—文登 註十八	46.00			46.00
榮成石島線	榮成—崖頭集—石島 註十九	48.96			48.96

路線名稱	起訖及經過地點	已 成 公里數	建築中 公里數	已勘測 公里數	合 計
煙台石島線	烟台——牟平——酒館集——文登——石島 註二十	60.00			60.00
臨沂棗莊線	臨沂——向城——棗莊	115.20			115.20
支線合計		4,753.03			4,753.03

- 註一、濟南至齊河段用濟濱線，計34.70公里○
 註二、濟南至高唐段用濟臨綫，計108.29公里○
 註三、夏津至臨清段用濟臨綫，計40.32公里○
 註四、濟寧至鉅野段用濟荷綫，計57.60公里○
 註五、青島至即墨段用青沙綫，計53.00公里○
 註六、青島至劉家莊段用青沙綫，計90.00公里○
 註七、青島至牛齊段用青烟綫，計80.00公里○
 註八、本線全用青烟綫之青海段，計175.60公里○
 註九、平度至店子段用膠東綫，計20.16公里○
 註十、牟平至通海段用青烟綫，計55.56公里○
 註十一、諸城至莒縣段用台樂綫，計103.68公里○
 註十二、石臼所至日照段用石莒綫，計12.00公里○
 註十三、安邱至景芝鎮段用台濰綫，計30.00公里○
 註十四、烟台至牟平段用青烟綫，計35.30公里○
 註十五、烟台至酒館集段用烟威綫，計69.12公里○
 註十六、威海衛至孟格莊段用威俚綫，計35.00公里○
 註十七、威海衛至埠柳村段用威榮綫，計53.00公里○
 註十八、威海衛至麓島口段用烟威綫，計12.00公里○
 註十九、崖頭集至石島青段用威石綫，計53.00公里○
 註二十、烟台至文登段用烟石綫，計53.00公里○

河南省公路幹支線圖





河南省公路幹支線名稱及里程

路線名稱	起訖及經過地點	已成 公里數	建築中 公里數	已勘測 公里數	合 計
幹線 京陝線 (張薊段)	(皖)葉家集~~(豫)商城~~潢川——信陽~~桐柏~~新野~~鄧縣~~淅川~~荊紫關——(陝)商南	102.00		530.00	632.00
汴粵線 (汴小段)	(豫)開封——杞縣——淮陽——周口鎮——項城……潢川……雙柳樹~~小界嶺……(鄂)麻城	270.00	168.00	50.00	488.00
洛韶線 (洛孟段)	(豫)洛陽……臨汝~~魯山~~南召~~南陽——鄧縣——孟樓~~(鄂)老河口	100.00	100.00	200.00	400.00
歸邴線 (商毫段)	(豫)商邱——(皖)毫縣	30.00			30.00
海鄭線 (永鄭段)	(蘇)蕭縣~~(豫)永城——商邱——杞縣——開封——鄭縣 註一	287.00			287.00
幹線合計		789.00	268.00	780.00	1,837.00
支線 臨汝太和線	臨汝~~邙縣……禹縣——許昌——扶溝——周家口~~安徽太和縣	180.00	26.00	134.00	340.00
洛陽潼關線	洛陽——新安——瀋池——陝縣——靈寶——閿鄉——潼關	230.00			230.00
開封曹州線	開封——曲興集——考城~~蔡口~~山東曹州 註二	92.00			92.00
新鄉濮陽線	新鄉~~道口~~河北濮陽界			100.00	100.00
南陽鹿邑線	南陽——保安驛——溧河——淮陽——鹿邑——安徽亳州界 註三	410.00			410.00
鹿邑商邱線	鹿邑——商邱——山東單縣界	100.00			100.00
羅山宣店線	羅山……周黨畝……宣化店		60.00		60.00
潢川經扶線	潢川——光山——潁皮河……經扶	40.00	32.00		72.00
商城三河線	商城~~張老人埠~~固始~~三河尖 註四			91.00	91.00
陝荊線	陝縣~~盧氏~~朱陽關~~荊紫關			334.04	334.00
開保線	開封——尉氏——洧川——許昌——襄城——保安驛	245.00			245.00
安開線	安陽~~湯陰~~道口——封邱——開封	108.00		80.00	188.00

路線名稱	起訖及經過地點	已 成 公里數	建築中 公里數	已勘測 公里數	合 計
明息線	明港——息縣	84.00			84.00
明潢線	明港——正陽——息縣——潢川	158.00			158.00
潢固線	潢川——固始	80.00			80.00
鄭臨線	鄭縣——密縣——登封——臨汝			170.00	170.00
支線合計		1,727.00	118.00	909.00	2,754.00



註一、開封杞縣段用汴粵線，估計63.00公里。

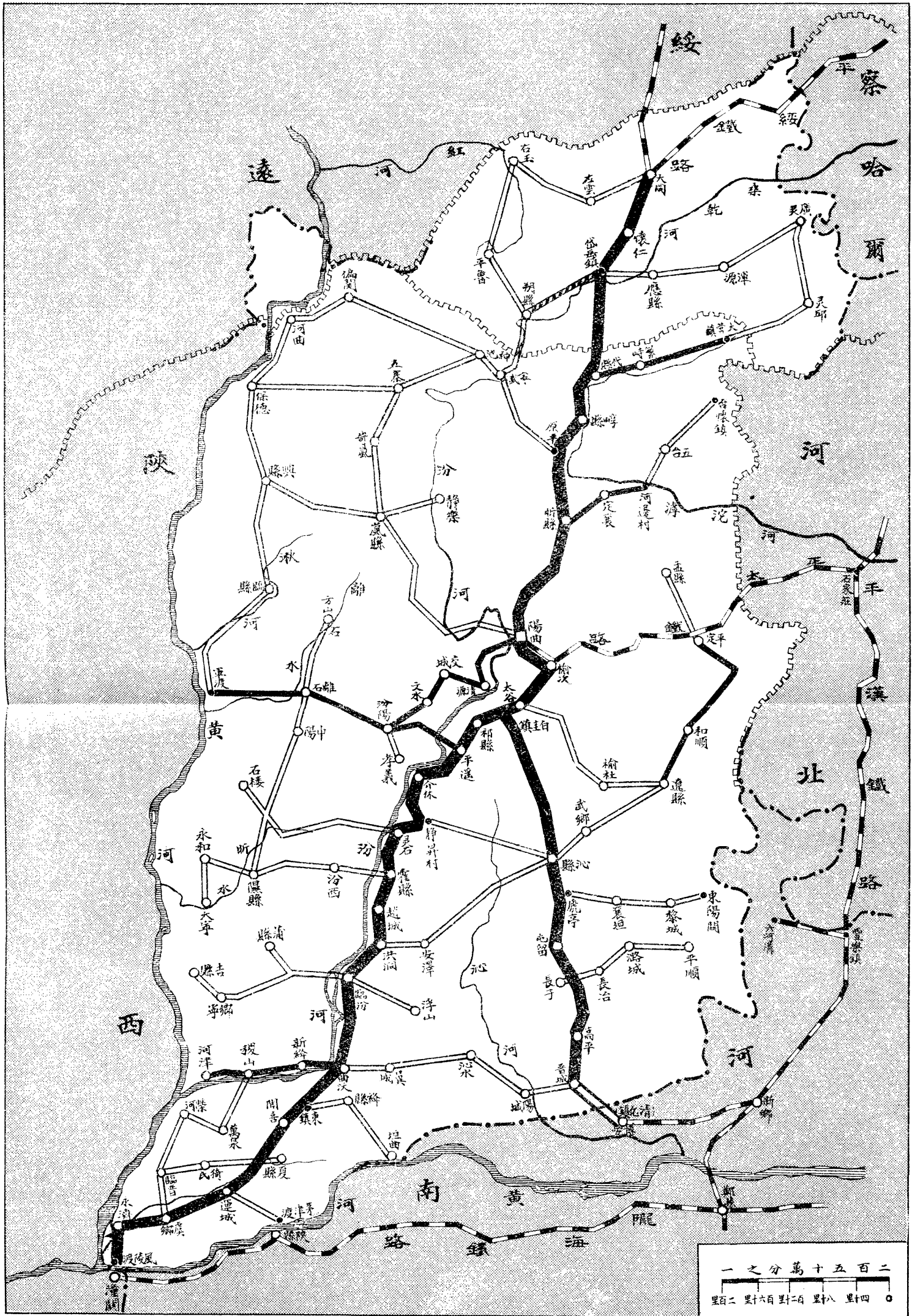
註二、蔡口至曹州在魯境內，計長48.00公里。

註三、淮陽至周家口段用汴粵線，估計35.00公里。

註四、商城至張老人埠段用京陝綫，估計35.00公里。

山西省公路幹支線圖





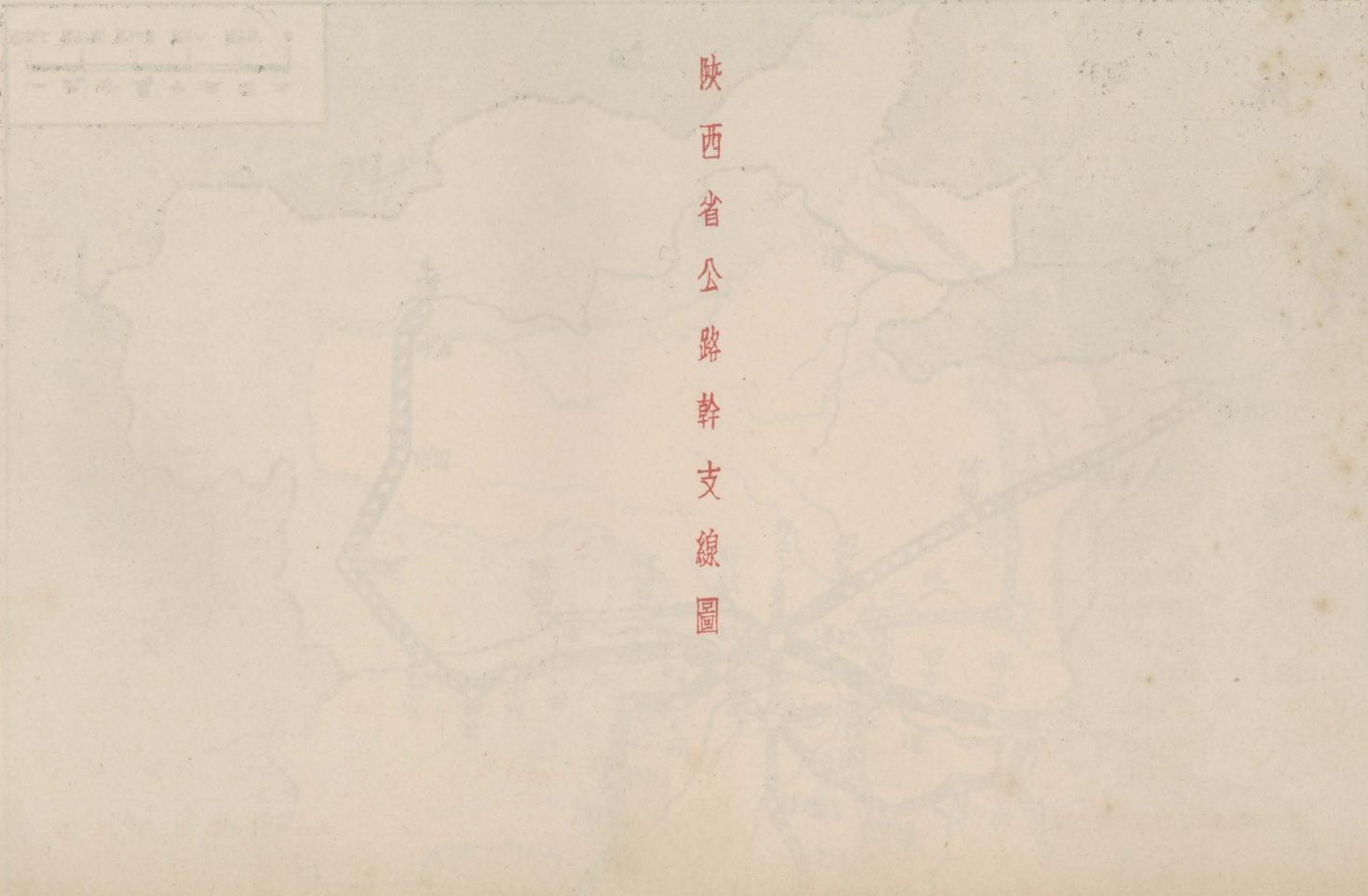

山西省公路幹支線名稱及里程

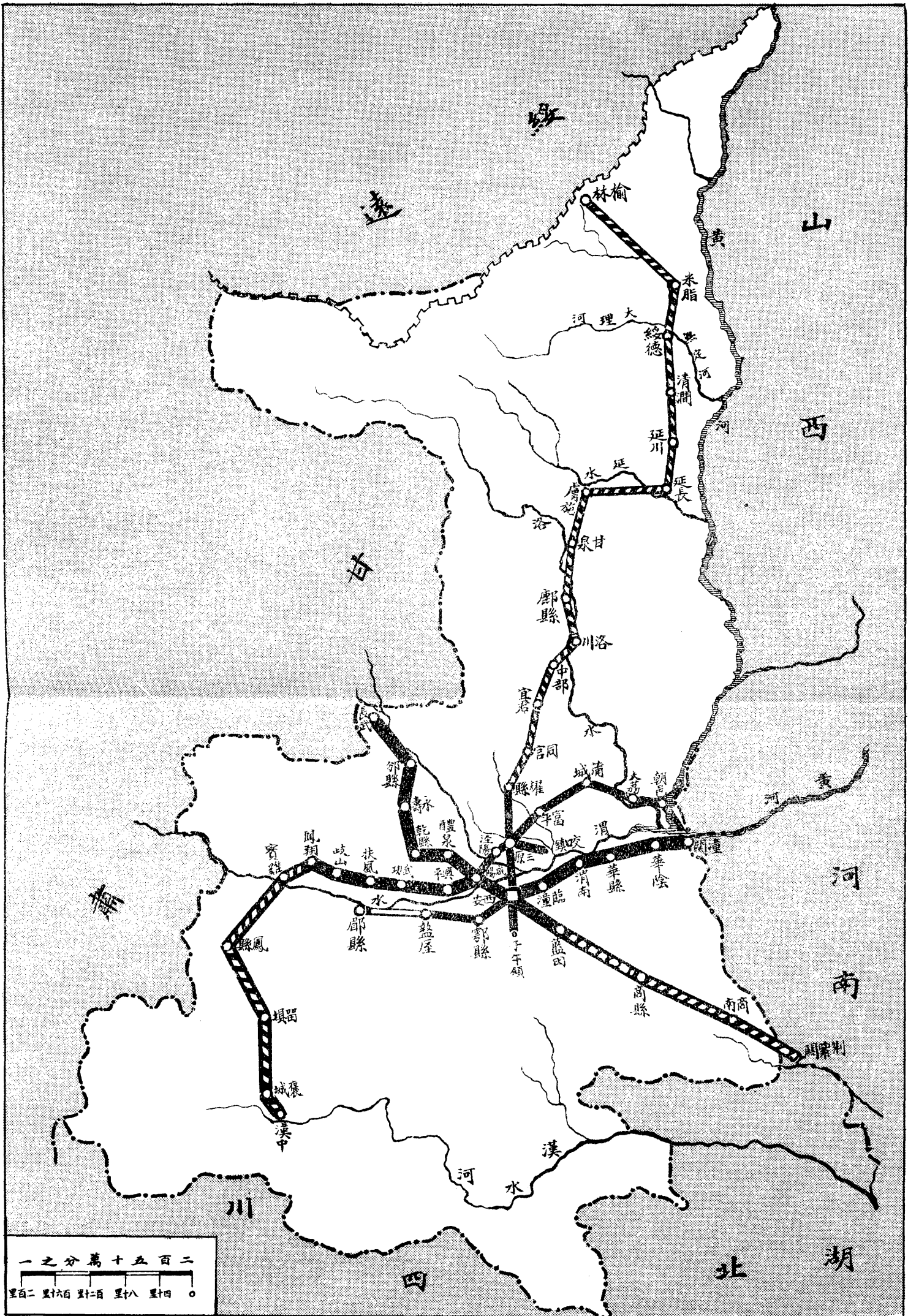
路線名稱	起訖及經過地點	已 成 公里數	建築中 公里數	已 勘 測 公里數	合 計
幹線 晉陝線	(晉)太原(陽曲)——祁縣——介休——靈石——霍縣——趙城——臨汾——聞喜——運城——虞鄉——永濟——風陵渡——(陝)潼關	674.00			674.00
晉綏線	(晉)太原——忻縣——崞縣——岱岳——懷仁——大同——(綏)豐鎮	369.00			369.00
晉豫線	(晉)太原——祁縣——白圭鎮——沁縣——屯留——高平——晉城——(豫)博愛 註一	348.00			348.00
幹線合計		1,391.00			1,391.00
支線 太原軍渡線	太原——清源——交城——文水——汾陽——離石——軍渡	288.00			288.00
孟縣洪洞線	孟縣——平定縣——陽泉——和順——遼縣——武鄉——沁縣——安澤——洪洞	121.00		253.00	374.00
河津晉城線	河津——稷山——新絳——曲沃——馬侯——翼城——沁水——陽城——晉城——豫界	104.00		295.00	399.00
廣靈保德線	廣靈——渾源——應縣——山陰——岱岳鎮——朔縣——寧武——神池——五寨——保德		69.00	346.00	415.00
偏關軍渡線	偏關——河曲——保德——興縣——臨縣——軍渡			288.00	288.00
忻縣台懷鎮線	忻縣——定襄——河邊村——五台——台懷鎮	52.00		58.00	110.00
代縣廣靈線	代縣——繁峙——大營鎮——靈邱——廣靈	58.00		104.00	162.00
汾陽平遙線	汾陽——平遙	46.00			46.00
太原興縣線	太原——嵐縣——興縣			236.00	236.00
嵐縣靜樂線	嵐縣——靜樂			30.00	30.00
大同右玉線	大同——左雲——右玉			121.00	121.00
運城茅津渡線	運城——茅津渡			69.00	69.00
吉縣浮山線	吉縣——鄉寧——臨汾——浮山			207.00	207.00
蒲縣線	蒲縣——(接吉浮綫)			40.00	40.00
霍縣大雷線	霍縣——汾西——隰縣——永和——大雷			236.00	236.00
遼縣太谷線	遼縣——榆社——太谷			133.00	133.00
鹿亭鎮東陽關線	鹿亭鎮——襄垣——黎城——東陽關			92.00	92.00

路線名稱	起訖及經過地點	已 成 公里數	建築中 公里數	已勘測 公里數	合 計
沁縣靜昇村線	沁縣~~~靈石靜昇村			58.00	58.00
東鎮垣曲線	東鎮~~~絳縣~~~垣曲			121.00	121.00
臨晉夏縣線	臨晉~~~猗氏~~~夏縣			69.00	69.00
朔縣右玉線	朔縣~~~平魯~~~右玉			150.00	150.00
神池偏關線	神池~~~偏關			161.00	161.00
長子平順線	長子~~~長治~~~潞城~~~平順			92.00	92.00
稷山虞鄉線	稷山~~~萬泉~~~榮河~~~臨晉~~~虞鄉			161.00	161.00
靈石石樓線	靈石~~~石樓			150.00	150.00
汾陽孝義線	汾陽~~~孝義			23.00	23.00
原平甯武線	原平~~~甯武			58.00	58.00
五寨嵐縣線	五寨~~~岢嵐~~~嵐縣			115.00	115.00
晉城陵川線	晉城~~~陵川			58.00	58.00
離石隰縣線	離石~~~中陽~~~隰縣			138.00	138.00
離石方山線	離石~~~方山			39.00	39.00
支線合計		669.00	69.00	3,901.00	4,639.00

註一、晉豫線用晉陵線太原至祁縣段75.00公里。

陕西省公路幹支線圖





陝西省公路幹支線名稱及里程

路線名稱	起訖及經過地點	已成 公里數	建築中 公里數	已勘測 公里數	合 計
幹線 京陝線	(陝)西安—藍田……商縣……商南……(豫)荆紫關	34.60	368.40		403.00
陝甘線	(陝)西安—咸陽—醴泉—乾縣—永壽—邠縣—長武—(甘)竇店鎮	236.00			236.00
晉陝線	(陝)西安—臨潼—渭南—華縣—華陰—潼關—(晉)風陵渡	160.00			160.00
川陝線	(陝)西安—咸陽—興平—武功—扶風—歧山—鳳翔……寶雞……鳳縣……留壩……褒城……漢中—(川)廣元 註一	178.40	432.00		610.40
幹線合計		609.00	800.40		1,409.40
支線 咸陽榆林線	咸陽—涇陽—三原—耀縣……同官……宜君中部……洛川……鄜縣……甘泉……膚施……延長……延川……清澗……綏德……米脂……榆林 註二	46.10	730.90		777.00
西安鄜縣線	西安—鄜縣—整屋——鄜縣	67.00		83.00	150.00
西安三原線	西安—三原	52.00			52.00
西安子午鎮線	西安—子午鎮	29.00			29.00
西安南五台線	西安—南五台	29.00			29.00
朝邑潼關線	朝邑—潼關	34.60			34.60
三原交口鎮線	三原—交口鎮	43.20			43.20
咸陽朝邑線	咸陽—涇陽—三原—富平—蒲城—大荔——朝邑	207.32			207.32
支線合計		508.10	730.90	83.00	1,322.00

註一、西安至咸陽用陝甘線，估計約28.80公里。

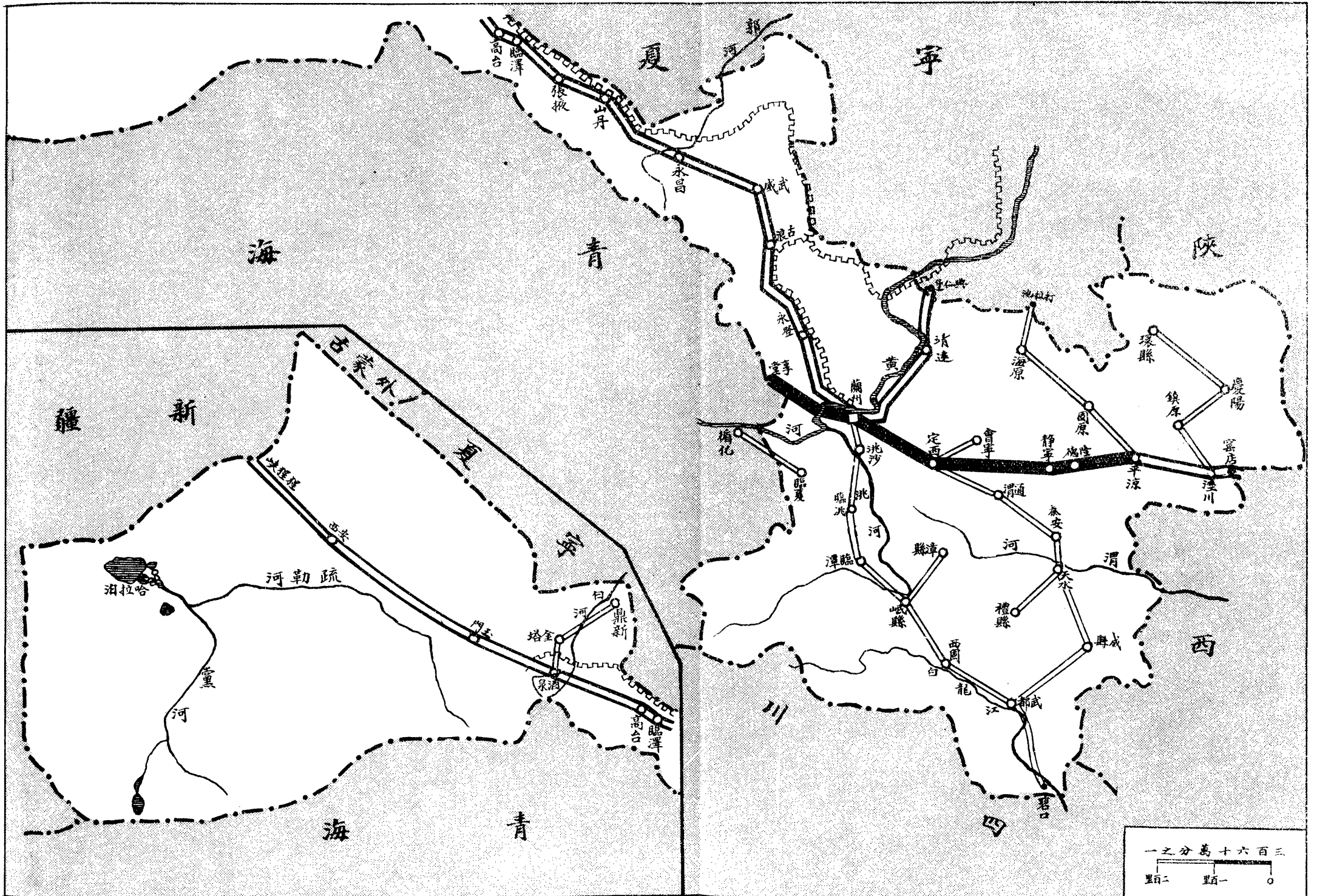
註二、咸陽至三原用咸朝線，52.00公里。



甘肅省公路幹支線圖



甘肅省公路幹支線

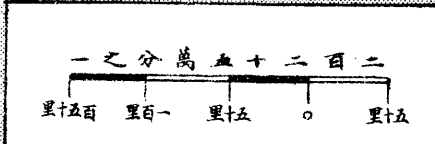
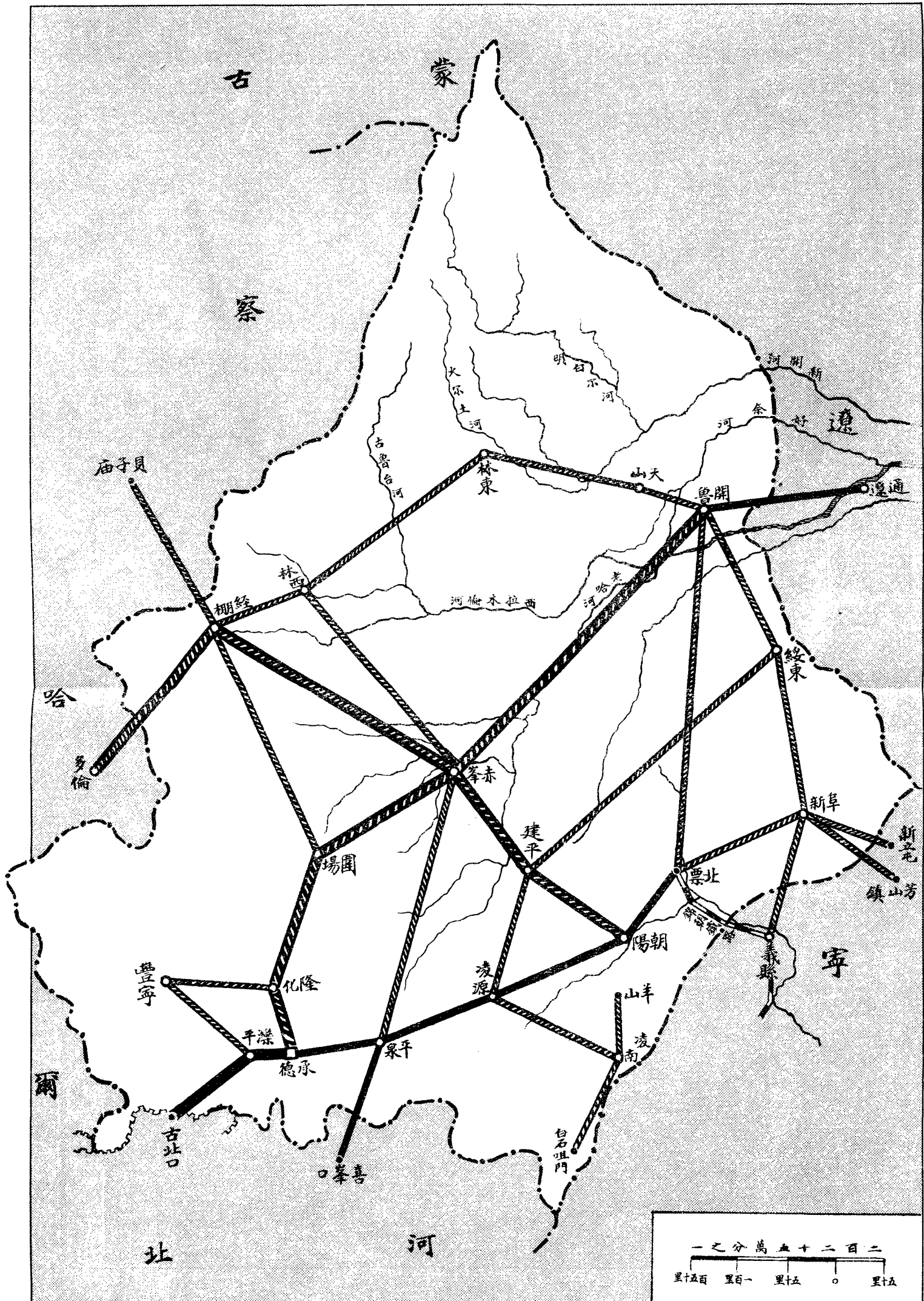


甘肅省公路幹支線名稱及里程

路線名稱	起訖及經過地點	已 成 公里數	建築中 公里數	已勘測 公里數	合 計
幹線 陝甘線	(甘)皋蘭——定西——靜寧——隆德——平涼—— 涇川——窰店鎮——(陝)長武	344.83		146.17	491.00
甘青線	(甘)皋蘭——(青)亭堂	119.39		65.61	185.00
甘甯線	(甘)皋蘭——靖遠——興仁堡……(寧)中衛			237.00	237.00
新甘線	(甘)皋蘭——永登——古浪——武威——永昌—— 山丹——張掖——臨澤——高台——酒泉——玉門 ——安西——猩猩峽——(新)哈密			1,481.00	1,481.00
幹線合計		464.22		1,929.78	2,394.00
支線 甘川第一幹線	定西——華家嶺——通渭——秦安——天水——成縣 ——武都			518.00	518.00
甘川第二幹線	皋蘭——洮沙——臨洮——臨潭——岷縣——西固 ——武都——碧口			778.00	778.00
平涼打拉池線	平涼——固原——海原——甘寧幹線之打拉池			296.00	296.00
涇川環縣線	涇川——鎮原——慶陽——環縣			280.00	280.00
天水禮縣線	天水——禮縣			98.00	98.00
岷縣漳縣線	岷縣——漳縣			98.00	98.00
酒泉鼎新線	酒泉——金塔——鼎新			166.00	166.00
支線合計				2,234.00	2,234.00

熱河省公路幹支線圖




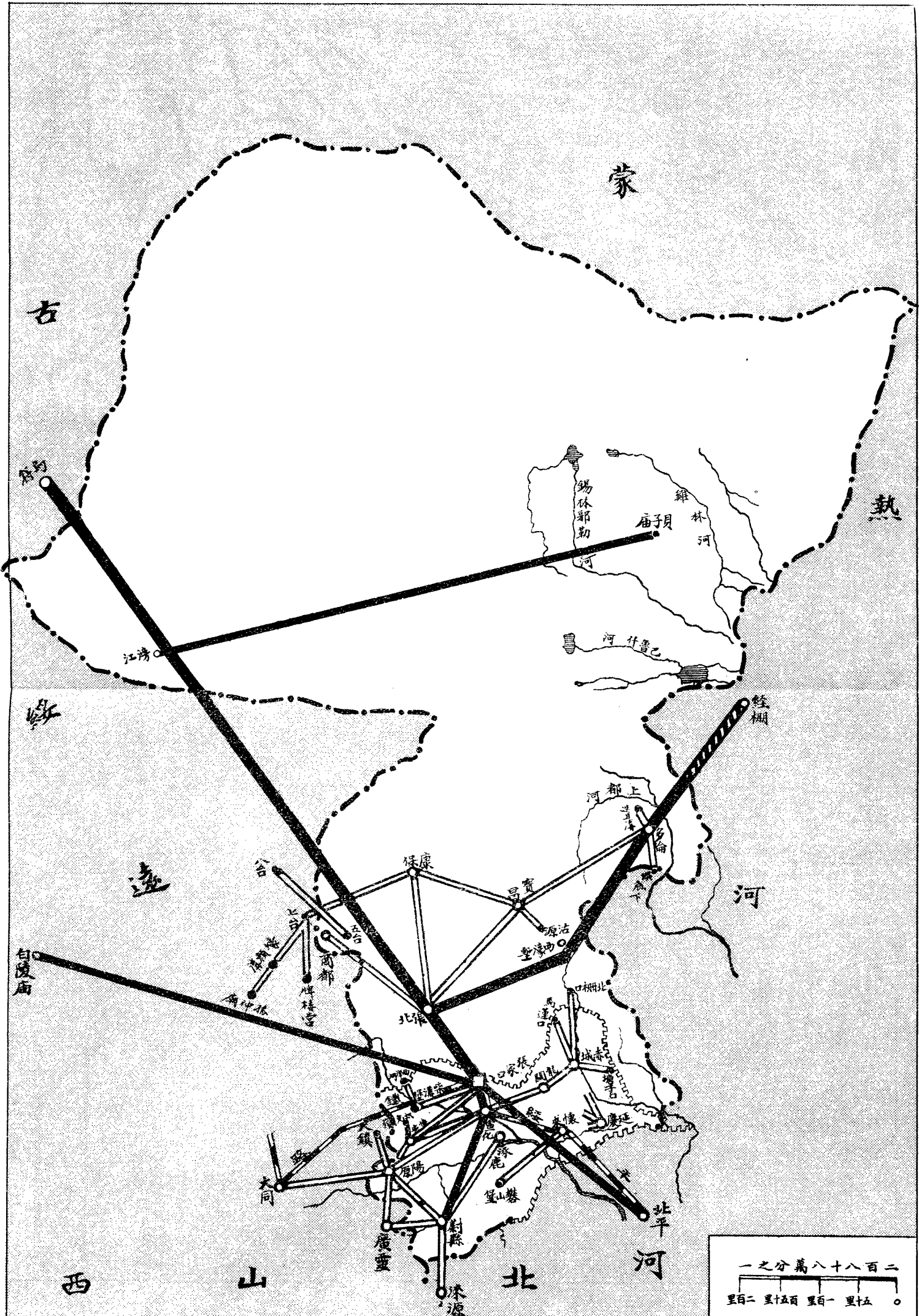


熱河省公路幹支線名稱及里程

路線名稱	起訖及經過地點	已 成 公里數	建築中 公里數	已 勘 測 公里數	合 計
幹線					
平熱線	(熱)承德——灤平——古北口——北平	109.44			109.44
察熱線	(察)多倫……(熱)經棚……赤峯……建平……朝陽		696.96		696.96
熱遼線	(熱)承德……隆化……圍場……赤峯……開魯—— (遼)通遼		604.80		604.80
幹線合計		109.44	1,301.76		1,411.20
支線					
承北線	承德——平泉——凌源——朝陽——北票	362.88			362.88
經開線	經棚……林西……林東……天山……開魯		429.12		429.12
凌綏線	凌原……建平……綏東		391.68		391.68
灤豐線	灤平……豐甯		118.08		118.08
豐隆線	豐甯……隆化		60.48		60.48
平遷線	平泉——喜峰口	80.64			80.64
平赤線	平泉……赤峯		233.28		233.28
赤林線	赤峯……林西		276.48		276.48
經貝線	經棚……貝子廟		132.48		132.48
經圍線	經棚……圍場		155.52		155.52
開綏線	開魯……綏東		118.08		118.08
開遼線	開魯——通遼	103.68			103.68
開北線	開魯……北票		224.64		224.64
綏北線	綏東……阜新……北票		351.36		351.36
阜義線	阜新……義縣		103.68		103.68
阜立線	阜新……新立屯		51.84		51.84
阜芳線	阜新……芳山鎮		69.12		69.12
凌凌線	凌源……凌南設治局		63.36		63.36
凌朝凌	凌南設治局……羊山		92.16		95.16
凌綏線	凌南設治局……白石咀門		57.60		57.60
支線合計		547.20	2,928.96		3,476.16

察哈爾省公路幹支線圖





二 百 八 十 八 萬 分 之 一
 〇 五 十 里 一 百 里 一 百 五 十 里 二 百 里

察哈爾省公路幹支線名稱及里程

路線名稱	起訖及經過地點	已成 公里數	建築中 公里數	已勘測 公里數	合 計
幹線 察蒙線 (察省段)	(察)張家口——蒙邊烏得 註一	789.12			789.10
察熱線	(察)張家口——張北——多倫……(熱)纏棚 註二	267.84			267.84
幹線合計		1,056.96			1,056.96
支線 張白線 (察省段)	張家口——四里崩——綏遠白陵廟 註三	115.20			115.20
張貝線	張家口——滂江——貝子廟 註四	403.20			403.20
張平線 (察省段)	張家口——南口——北平 註五	172.80			172.80
陽宣線	陽原~~~宣化			170.00	170.00
龍赤線	龍關~~~赤城			87.00	87.00
張商線	張北~~~商都			134.00	134.00
張柴線	張家口~~~柴溝堡			42.00	42.00
萬宣線	萬全~~~宣化界			27.00	27.00
萬張線	萬全~~~張北			48.00	48.00
萬懷線	萬全~~~懷安			66.00	66.00
萬口線	萬全~~~張家口			18.00	18.00
宣張線	宣北~~~張家口			36.00	36.00
宣龍線	宣化~~~龍關			60.00	60.00
宣蔚線	宣化——蔚縣	138.24			138.24
蔚懷線	宣化~~~懷安			111.00	111.00
蔚涿線	蔚縣~~~涿鹿			108.00	108.00
蔚涿線	蔚縣~~~河北涿源			78.00	78.00
張康線	張北保平村~~~康保			92.16	92.16
張寶線	張北~~~寶昌			114.00	114.00
漢諾壩線	張北~~~大境門			54.00	54.00
延懷線	延慶~~~懷來七里橋			2.79	2.76
延龍線	延慶~~~龍關大科庄			2.92	2.92
延赤線	延慶~~~赤城白河堡			4.45	4.45

路線名稱	起訖及經過地點	已 成 公里數	建築中 公里數	已勘測 公里數	合 計
懷磬線	懷來~~~磬山堡			42.00	42.00
蔚陽線	蔚縣~~~陽原			72.00	72.00
多經線	多倫~~~經棚境			92.64	92.64
多豐線	多倫~~~壩底下			36.00	36.00
多迭線	多倫~~~迭且溝			42.00	42.00
多寶線	多倫~~~寶昌			180.00	180.00
懷天線	懷安~~~枳兒嶺			18.00	18.00
柴溝線	柴溝堡~~~西洋河村			60.00	60.60
懷張線	懷安~~~許家莊			60.00	60.60
懷陽線	懷安~~~陽原			162.00	162.00
陽天線	陽原~~~山西天鎮縣			54.00	54.00
陽大線	陽原~~~山西大同			96.00	96.00
陽蔚線	陽原~~~廣靈~~~蔚縣			90.00	90.00
北大線	涿鹿~~~下花園			16.00	16.00
東大線	涿鹿~~~沙城堡			36.00	36.00
西大線	涿鹿~~~西山			18.00	18.00
南大線	涿鹿~~~桃花堡			54.00	54.00
龍赤線	龍關~~~剪子嶺			18.00	18.00
赤剪線	赤城~~~剪子嶺			15.00	15.00
赤邊線	赤城~~~大邊口			36.00	36.00
赤柵線	赤城~~~北柵口			66.00	66.00
赤蓮線	赤城~~~馬蓮口			51.00	51.00
赤塘線	赤城~~~塘子口			378.00	378.00
赤艾線	赤城~~~艾河灘			66.00	66.00
赤浩線	赤城~~~浩門嶺			12.00	12.00
赤望線	赤城~~~四望墩口			21.00	21.00
台八線	五台~~~綏遠八台			66.00	66.00
商集線	七台~~~壕賴礦~~~孤神廟			23.04	23.04
商興線	七台~~~牌樓營			30.00	30.00

路線名稱	起訖及經過地點	已成 公里數	建築中 公里數	已勘測 公里數	合 計
商康線	七台~~~康保			102.00	102.00
西北線	沽源~~~第四區花盆			168.00	168.00
寶康線	寶昌~~~張讓營~~~康保			67.00	67.00
寶沽線	寶昌~~~西壕壩			30.00	30.00
支線合計		829.44		3,533.00	4,362.44

註一、察蒙綫，全長1,612.80公里。

註二、察熱綫，張家口至張北段，用察蒙綫51.84公里。

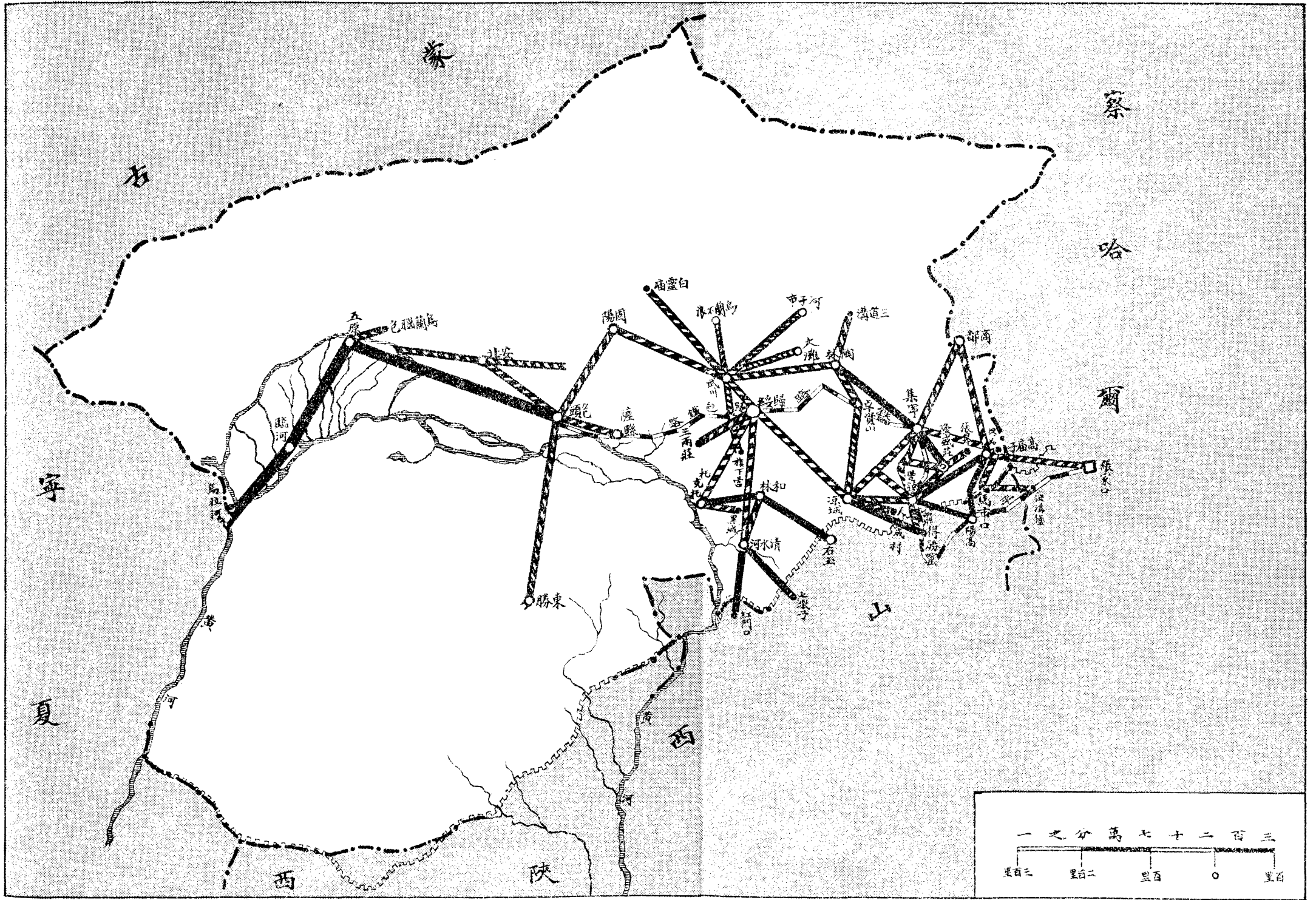
註三、張白綫，全長604.80公里，又張家口至四里崩 241.92 公里，用察蒙綫。

註四、張貝綫，由張家口至滂江用察蒙綫403.20公里。

註五、張平綫，由張家口至北平，全長221.26公里。

綏遠省公路幹支線圖

綏遠省公路幹支線



綏遠省公路幹支線名稱及里程

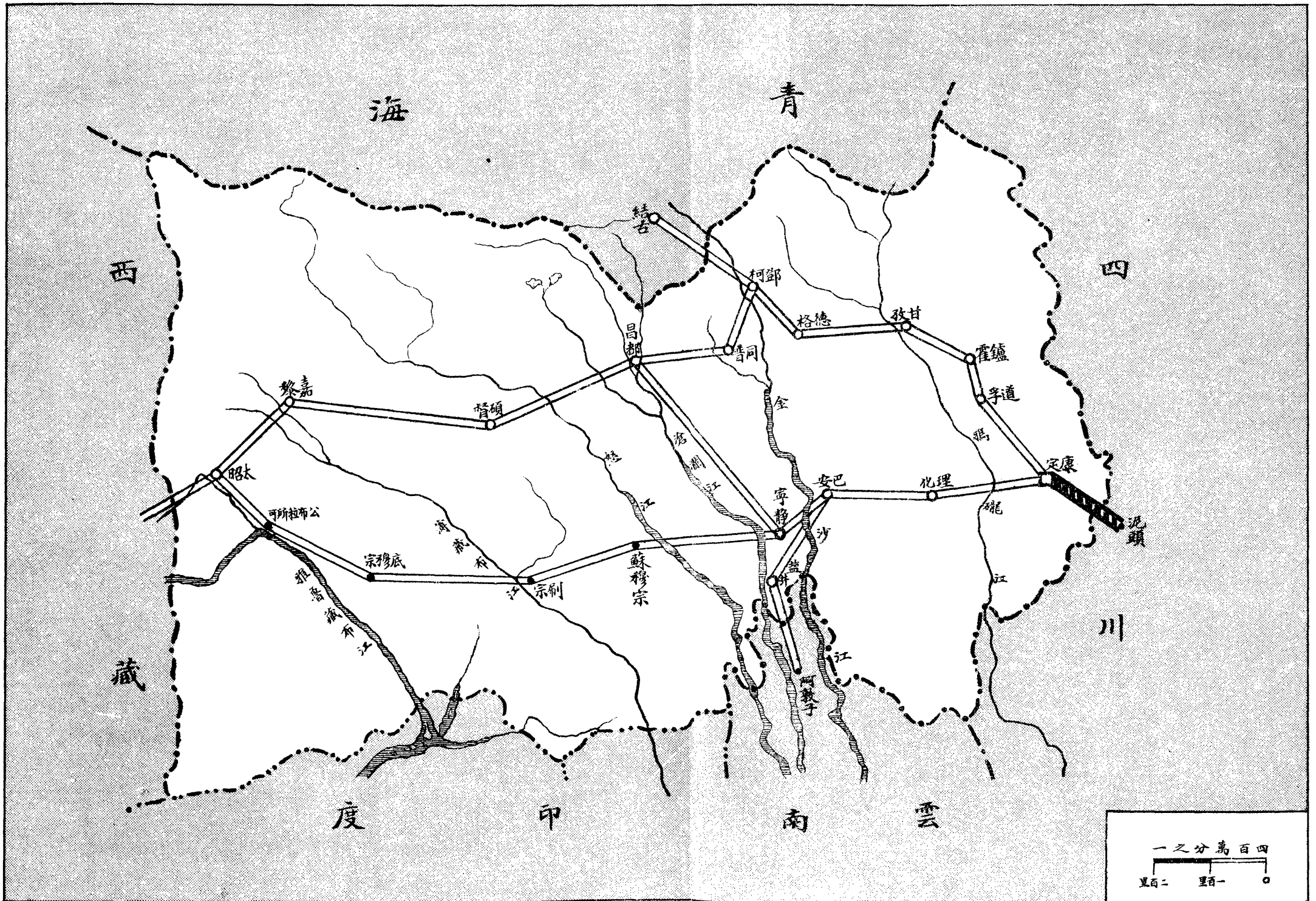
路線名稱	起訖及經過地點	已 成 公里數	建築中 公里數	已勘測 公里數	合 計
幹線 甯綏線	(綏)包頭——五原——臨河——(甯)烏拉河	364.61			364.61
幹線合計		364.61			364.61
支線 綏白線	歸綏……武川……白靈廟		172.80		172.80
綏清線	歸綏……園子灣……清水河		192.96		192.96
隆武線	隆盛莊——集甯——陶林……武川	144.00	178.56		322.56
綏托線	歸綏……托克托		92.16		92.16
包武線	包頭……固陽……武川		161.28		161.28
陶卓線	陶林……卓資山		51.84		51.84
綏興線	歸綏……涼城……豐鎮……興和		311.04		311.04
卓涼線	卓資山……涼城		97.92		97.92
包天線	包頭……東勝……天合泰		213.12		213.12
歸西線	歸綏……西梁		64.51		64.51
歸淤線	歸綏……淤池		62.21		62.21
歸鐵線	歸綏……鐵帽		63.94		63.94
歸三線	歸綏……三兩庄		40.32		40.32
歸一線	歸綏……一間房		63.93		63.93
歸黑線	歸綏……黑炭板		47.81		47.81
歸石線	歸綏……石人溝		57.60		57.60
歸保線	歸綏……保爾合少		40.32		40.32
托右線	托縣——和林——山西右玉	95.04			95.04
公新線	後公喇嘛……新店		48.96		48.96
公舍線	後公喇嘛……舍必崖		46.08		46.08
新紅線	新店……大紅城		40.32		40.32
舍迭線	舍必崖——迭力素	27.07			27.07
安包線	安北……包頭		134.21		134.21
安固線	安北……余智鄉……余信鄉……固陽縣交界		88.13		88.13

路線名稱	起訖及經過地點	已 成 公里數	建築中 公里數	已 勘 測 公里數	合 計
安五線	安北……五原交界		109.44		109.44
武慶線	武川……慶和鄉		51.84		51.84
武河線	武川……河子市		40.32		40.32
武大線	武川……大灘鎮		86.40		86.40
武旗線	武川……旗下營子		120.96		120.96
武烏線	武川……炭箐村……烏蘭不浪		51.84		51.84
武廟線	武川……廟爾溝		86.40		86.40
陶三線	陶林……三道溝		17.28		17.28
陶玉線	陶林……史家營子……小北營子……玉成庄		17.28		17.28
陶米線	陶林……義興泉……丁家營子……米糧局		11.52		11.52
陶麻線	陶林——小壩底——三義興——毓桂	23.04			23.04
陶新線	陶林……新豐村		34.56		34.56
陶南線	陶林……滴水泉		8.64		8.64
陶東線	陶林——東壕壑	17.28			17.28
興柴線	興和……高廟子……馬市口……黑沿溝……察哈爾 柴溝堡		63.36		63.36
興商線	興和……察哈爾商都		115.20		115.20
興張線	興和……毛店村……十里溝……張家口		126.72		126.72
興陽線	興和——柔遠鄉——興勝鄉——正門口——山西陽 高	86.40			86.40
薩鄂線	薩縣——鄂爾圪遜	14.40			14.40
薩沙線	薩縣……板申氣……沙爾沁		28.80		28.80
薩二線	薩縣……二十四頃地		23.04		23.04
薩雙線	薩縣……雙龍鎮		51.84		51.84
集商線	集甯……商都		80.64		80.64
集興線	集甯……孤神廟……興和紅帽營子		178.56		178.56
集豐線	集甯……榆樹灣……豐鎮縣		86.40		86.40
集涼線	集甯……涼城		126.72		126.72
集隆線	集甯……榆樹灣……隆盛庄		63.36		63.36

路線名稱	起訖及經過地點	已成 公里數	建築中 公里數	已勘測 公里數	合 計
涼香線	涼城……香(?)		23.04		23.04
涼天線	涼城……天成村		69.12		69.12
涼廠線	涼城……五家灘……榆樹林……五統溝……廠汗營		46.08		46.08
涼得線	涼城——得勝營	51.84			51.84
東雞線	東勝……雞兒廟		97.92		97.92
東板線	東勝……板擔梁		85.25		85.25
東古線	東勝……古城壕		124.41		124.41
包薩線	包頭……薩縣		51.84		51.84
托韓線	托克托……韓二窩		28.80		28.80
托乃線	托克托……乃只蓋		28.80		28.80
托什線	托克托……什刀鄧		40.32		40.32
托力線	托克托……什力圪兔		40.32		40.32
托黑線	托克托……黑城		34.56		34.56
托喇線	托克托……喇嘛灣		34.56		34.56
清和線	清水河——和林格爾縣庫力屯	28.80			28.80
清托線	清水河……飯館塢		34.56		34.56
清偏線	清水河——偏關縣紅門口	51.84			51.84
清平線	清水河——黑台山——平魯縣七墩子	51.84			51.84
五烏線	五原……烏蘭腦包		31.68		31.68
五新線	五原……新公中		30.53		30.53
五天線	五原……天吉太		31.68		31.68
固石線	固陽……石拐溝		74.88		74.88
固泉線	固陽……水泉溝		80.64		80.64
豐陽線	豐鎮——山西陽高	69.12			69.12
豐興線	豐鎮——興和	69.12			69.12
豐同線	豐鎮——四城窪——得勝口——山西大同		57.66		57.66
豐張線	豐鎮……隆盛庄……張皋鎮		80.64		80.64
豐隆線	豐鎮……大庄科……土堡子……隆盛庄		63.36		63.36
豐豫線	豐鎮……慶雲村……得勝庄……裕厚庄……豫隆庄		86.40		86.40

路線名稱	起訖及經過地點	已 成 公里數	建築中 公里數	已勘測 公里數	合 計
豫隆線	豫隆庄……裕盛庄		34.56		34.56
支綫合計		729.79	5,162.75		5,892.54

西康省公路幹支線圖



西康省公路幹支線名稱及里程

幹線名稱	起訖及經過地點	已 成 公里數	建築中 公里數	已勘測 公里數	合 計
幹線 川康線	(康)康定……泥頭……(川)雅安		124.33		124.33
幹線合計			124.33		124.33
支線 康定太昭線	康定……理化……巴安……甯靜……昌都……碩督 ……嘉黎……太昭			1,163.52	1,163.52
康定昌都線	康定——道孚——爐霍——甘孜……德格……鄧柯 ……同普……昌都	298.94	329.48		628.42
鄧柯結古線	鄧柯……青海結古			86.40	86.40
巴安敦子線	巴安……鹽井……(滇)阿墩子			172.80	172.80
甯靜太昭線	甯靜……蘇穆宗……刷宗……底穆宗……公布拉所 可……太昭			633.60	633.60
支線合計		298.94	329.48	2,056.32	2,684.74

青海省公路幹支線圖



線支幹路公省海青




青海省公路幹支線名稱及里程

路線名稱	起訖及經過地點	已成 公里數	建築中 公里數	已勘測 公里數	合 計
幹線 甘青線	(甘)皋蘭——(青)亭堂——民和——樂都——西甯	120.67			120.67
幹線合計		120.67			120.67
支線 甯循線	西甯——化隆——循化	160.93			160.93
甯臺線	西甯——大通——臺源	103.44			103.44
甯互線	西甯——互助			51.72	51.72
甯同線	西寧——化隆——循化——同仁 註一			126.42	126.42
甯玉線	西寧——湟源——共和——玉樹 註二		316.09	615.91	932.00
甯都線	西寧——湟源——都蘭			413.80	413.80
支線合計		264.37	316.09	1,207.85	1,788.31

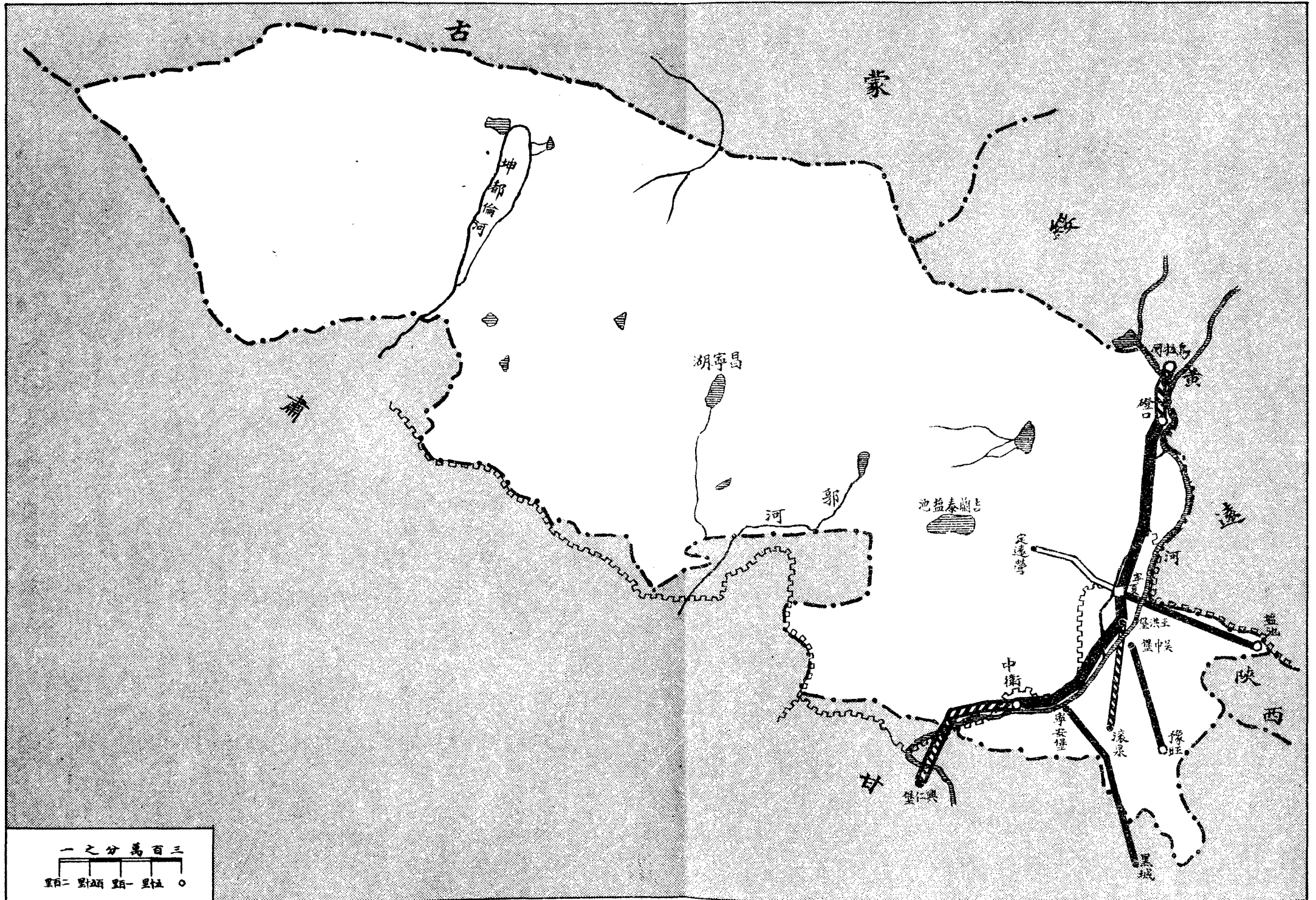
註一、寧同綫全長287.35公里，利用寧循綫160.93公里。

註二、寧玉綫里程，係自西寧至共和縣屬之大河壩之長度。

寧夏省公路幹支線圖



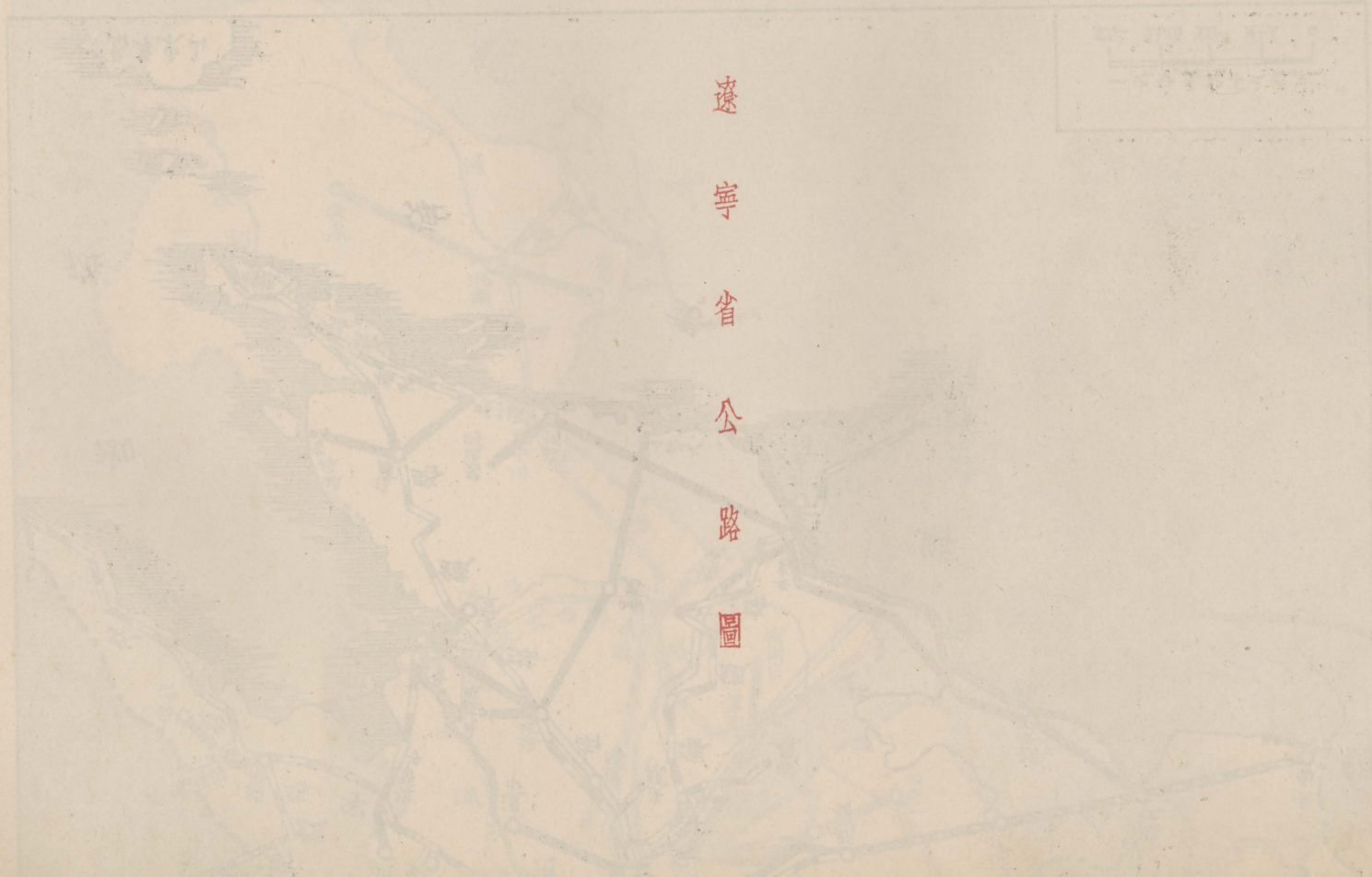
寧夏省公路幹支線

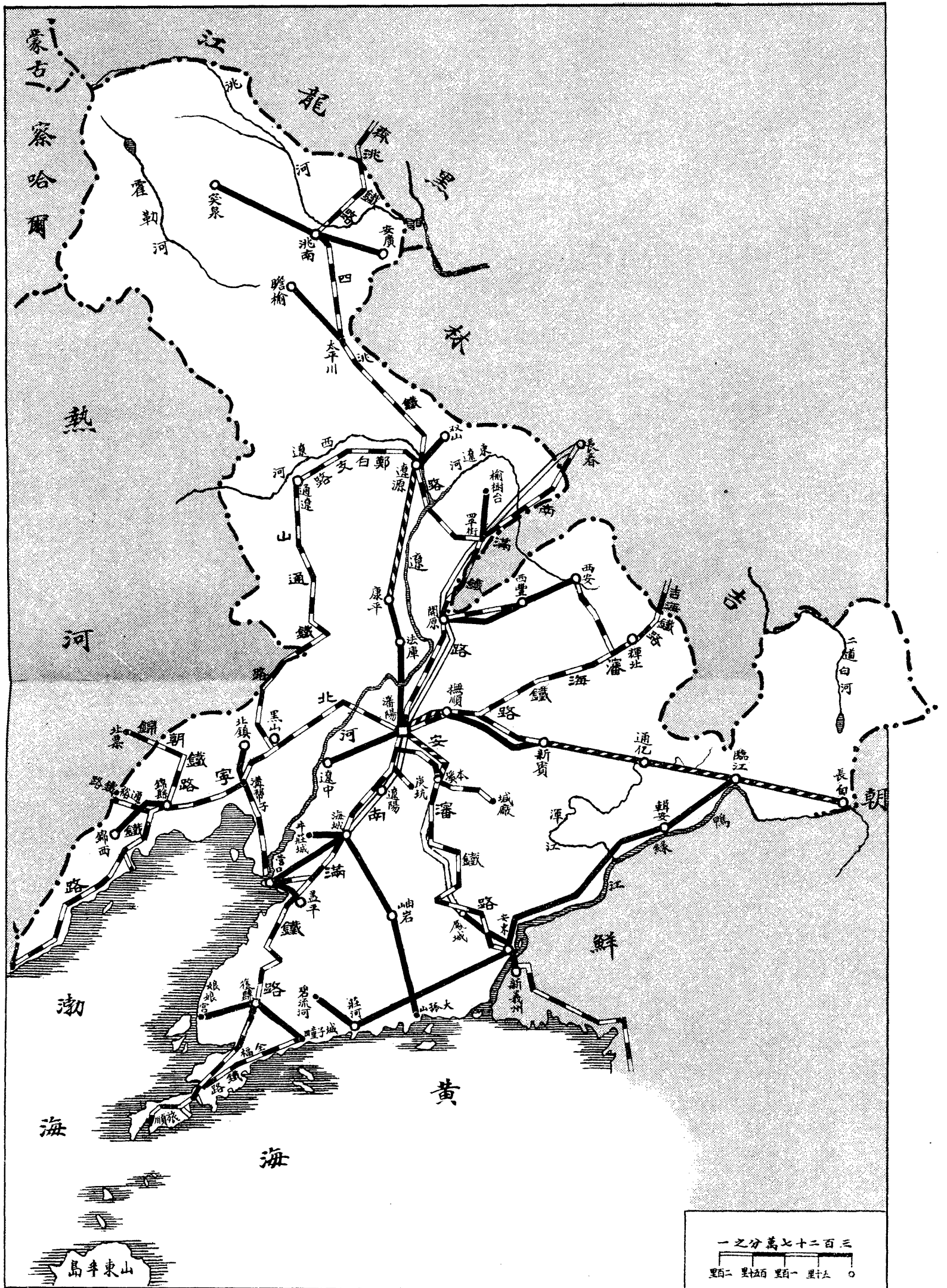


寧夏省公路幹支線名稱及里程

路線名稱	起訖及經過地點	已成 公里數	建築中 公里數	已勘測 公里數	合 計
幹線					
甯綏線	(寧)寧夏——磴口……(綏)烏拉河	284.00	135.00		419.00
甘甯線	(寧)甯夏——中衛……(甘)興仁堡	234.00	222.00		456.00
	幹線合計	518.00	357.00		875.00
支線					
甯定線	寧夏——定邊營			72.00	72.00
甯鹽線	寧夏——鹽池	222.00			222.00
甯固線	寧安堡——甘肅里城鎮	228.00			228.00
甯預線	吳忠堡——預旺	216.00			216.00
金靈線	王洪堡……滾泉		125.00		125.00
	支線合計	666.00	125.00	72.00	863.00

遼寧省公路圖





遼寧省公路名稱及里程

路線名稱	起訖及經過地點	已成 公里數	建築中 公里數	已勘測 公里數	合 計
支線					
瀋安線	瀋陽……本溪……鳳城——安東	46.08	259.20		305.28
瀋長線	瀋陽……撫順——新賓……通化……臨江……長白	115.20	316.80		432.00
瀋海線	瀋陽……遼陽……海城			115.20	115.20
瀋遼線	瀋陽——遼中	80.64			80.64
瀋源線	瀋陽——法庫——康平……遼源	115.20	144.00		259.20
瀋春線	瀋陽……開原……四平街……吉林長春			288.00	288.00
雙遼線	雙山——遼源	48.96			49.96
瞻太線	瞻前——太平川	57.60			57.60
安突線	安廣——洮南——突泉	288.00			299.00
開西線	開原——西豐——西安	138.24			138.24
安九線	安東——莊河——九連城	211.97			211.97
安碧線	安東——莊河——碧流河 註一	58.75			58.75
復城線	復縣——城子嚙	103.68			103.48
復娘線	復縣——娘娘宮	69.12			69.12
海莊線	海城——牛莊城	34.56			34.56
海大線	海城——岫巖——大孤山	178.56			178.56
海營線	海城——營口	86.40			86.40
蓋營線	蓋平——營口	161.28			161.28
溝北線	溝幫子——北鎮	34.56			34.56
安臨線	安東——輯安——臨江	259.20			259.20
四榆線	四平街——榆樹台	40.32			40.32
錦西線	錦縣——錦西	69.12			69.12
公懷線	公主嶺——懷德	52.00			52.00
支線合計		2,249.44	720.00	403.20	3,372.64

註一、安碧綫全長270.72公里，用安九縣211.97公里。
備考 遼寧省公路之性質，未據該省政府報告，故表內各路均作為全國公路支綫計。



吉
林
省
公
路
圖

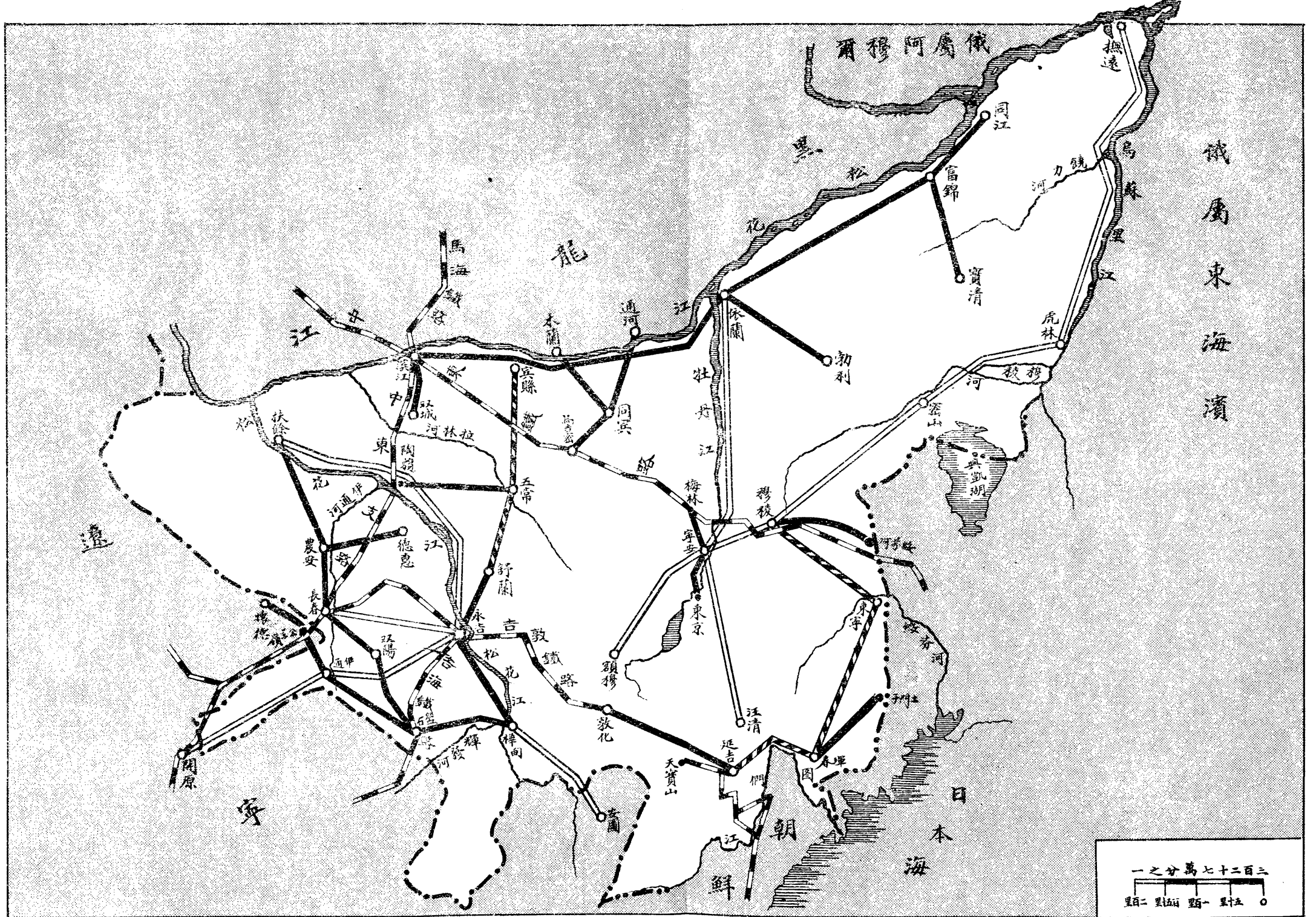
比例尺 1:100,000
1:200,000
1:300,000
1:400,000
1:500,000

圖二五

吉

吉林省公路

七十二圖



一之分萬七十二百三
 里百二 里廿四 里一 里十五 〇

吉林省公路名稱及里程

路線名稱	起訖及經過地點	已成 公里數	建築中 公里數	已勘測 公里數	合 計
支線 吉樺線	永吉——樺甸	172.80			172.80
吉賓線	永吉——舒蘭……五常……賓縣	57.60	218.88		276.48
樺安線	樺甸——安圖			230.40	230.40
吉開線	永吉——伊通——遼甯開原			276.48	276.48
吉扶線	永吉(沿松花江)——扶餘			316.80	316.80
甯撫線	寧安——穆稜——密山——虎林——遼撫(沿烏江)			720.00	720.00
甯依線	寧安——依蘭			230.00	230.00
甯汪線	寧安——汪清			149.76	149.76
甯額線	寧安——額穆			207.36	207.36
蘭勃線	依蘭——勃利	115.20			115.20
穆敦線	穆稜……東寧……琿春……延吉——敦化	115.20	403.20		518.40
梅東線	梅林——寧安——東京	69.12			69.12
濱同線	濱江——依蘭——富錦——同江	622.08			622.08
濱雙線	濱江——雙城	46.08			46.08
烏通木線	烏吉密——同賓 < (黑)通河 (黑)木蘭	115.20			115.20
五陶線	五常——陶賴	86.40			86.40
樺伊線	樺甸——磐石——伊通	218.88			218.88
春磐線	長春——雙陽——磐石	144.00			144.00
春扶線	長春——農安——扶餘	201.60			201.60
富賓線	富錦——寶清	103.68			103.68
德農線	德惠——農安	57.60			57.60
吉春線	永吉——長春	110.00			110.00
公伊線	公主嶺——伊通	61.00			61.00
敦寧線	敦化——寧安	226.00			226.00
穆綏線	穆稜——綏芬河	83.00			83.00
暉土線	暉春——土門子	110.00			110.00

路線名稱	起訖及經過地點	已 成 公里數	建築中 公里數	已勘測 公里數	合 計
支線合計		2,715.44	622.08	2,130.80	5,468.32

備考 吉林省公路之性質，未據該省政府報告，故表內各路均作為全國公路支線計。

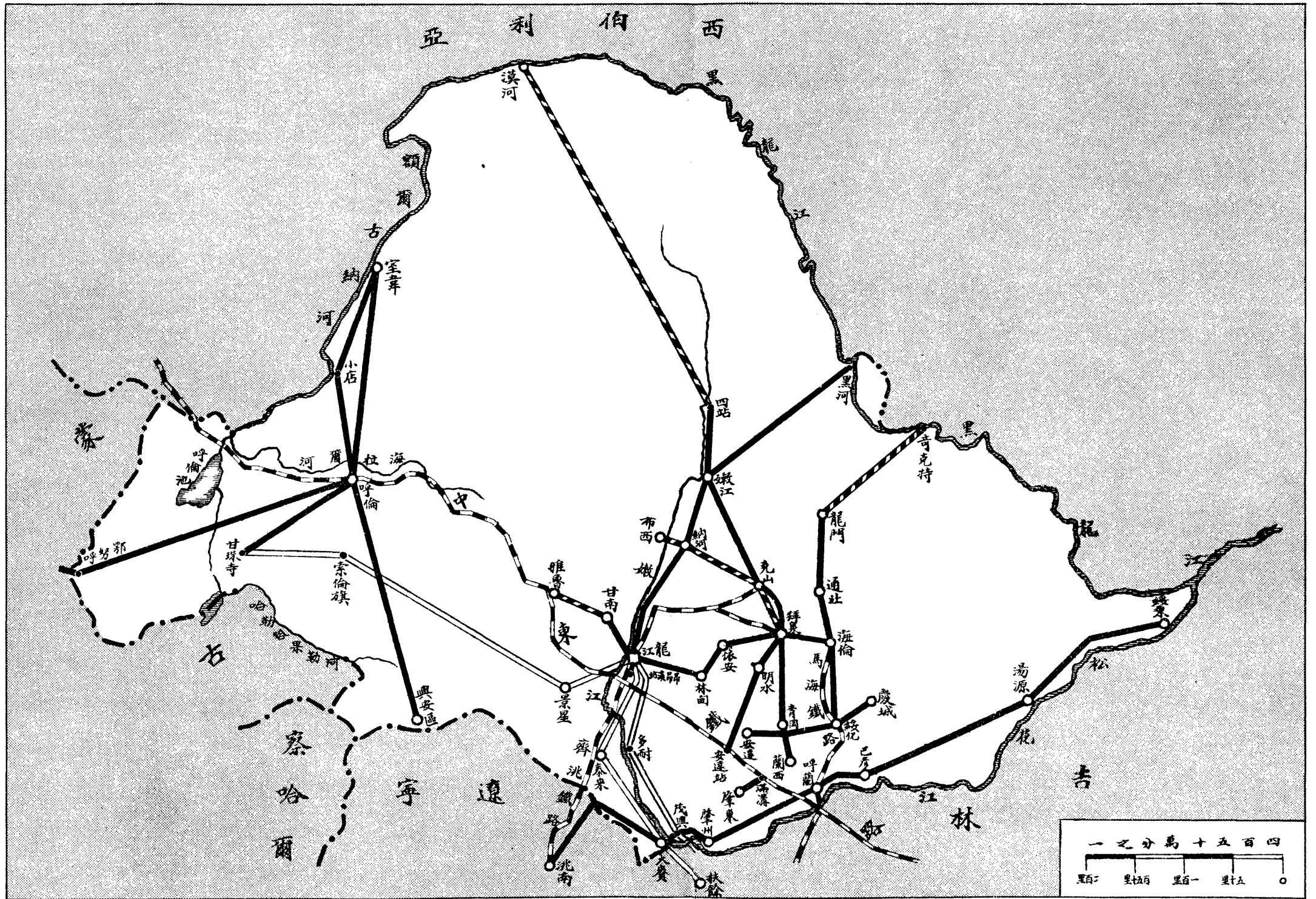
黑龍江省公路圖



1937

公路

黑龍江省公路



黑龍江省公路名稱及里程

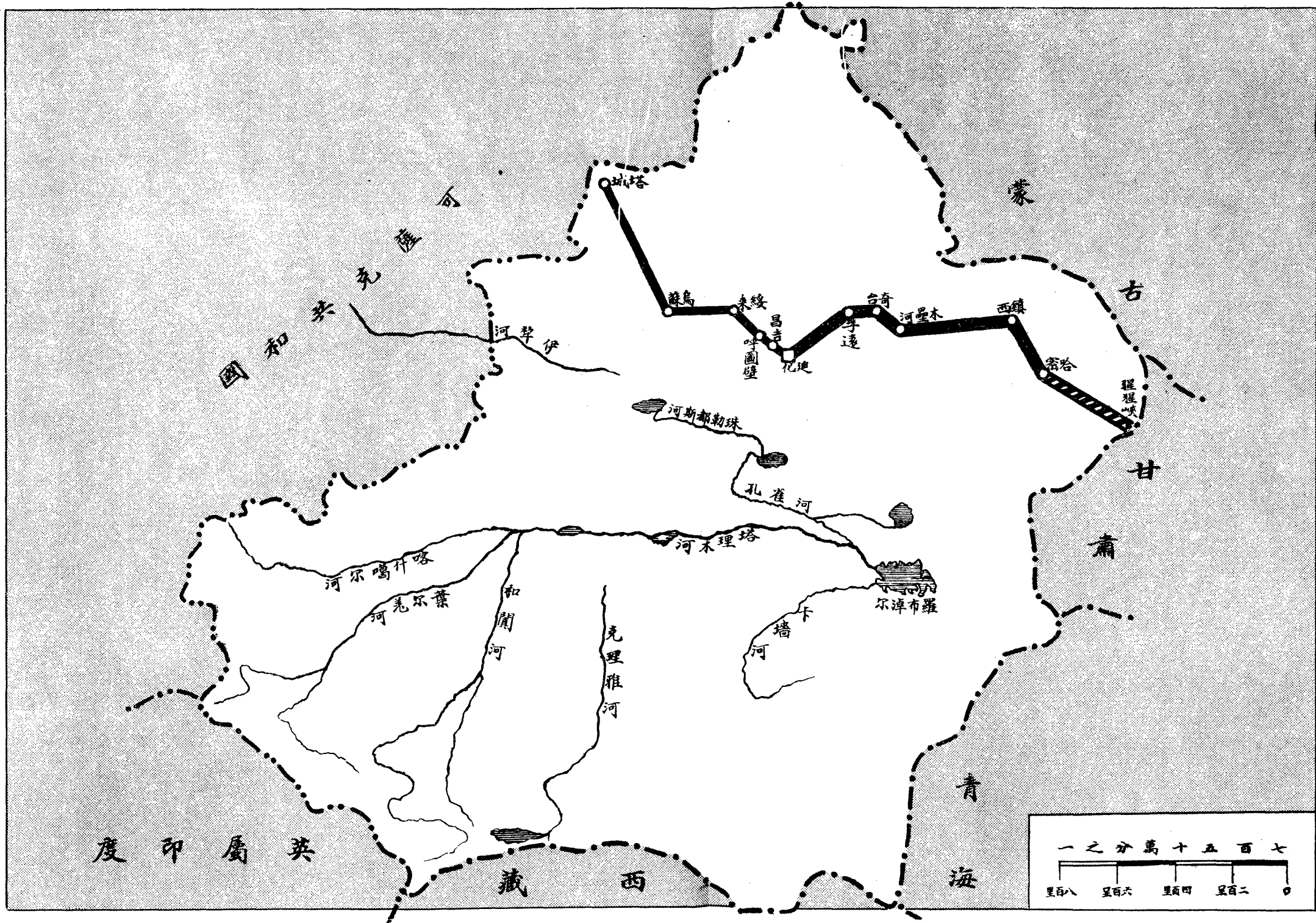
路線名稱	起訖及經過地點	已成 公里數	建築中 公里數	已勘測 公里數	合 計
支線					
齊黑線	省城——納河——嫩江——黑河	201.60			201.60
奇黑線	奇克特……龍門——通北——海倫	74.88	97.92		172.80
齊甘線	省城……景星……大興安嶺……索倫旗……甘珠寺			230.40	230.40
大綏線	大齊——肇州——呼蘭——巴彥——陽源——綏東 (由大齊——洮南)	374.40			374.40
齊扶線	省城……泰來……大齊……吉林扶餘			126.72	126.72
西泉線	布西——納河——克山——拜泉	57.60	74.88		132.48
室海線	室韋——呼倫海拉爾	138.24			138.24
齊海線	省城——林甸——依安——拜泉——海倫	103.68			103.68
安拜線	中東路安達站——明水——拜泉	80.64			80.64
齊昂線	省城——中東路昂昂溪站	23.04			23.04
肇滿線	肇東——滿洲	20.16			20.16
四望線	四方台——望奎	——	——	——	——
龍茂線	龍江……多耐……吉林茂興			115.20	115.20
龍雅線	龍江——甘南……雅魯	28.80	40.32		69.12
嫩漠線	嫩江——四站……漠河	40.32	293.76		334.08
嫩蘭線	嫩江——克山——拜泉……青岡——蘭西	195.84			195.84
綏海線	綏化——海倫	46.08			46.08
安靖線	安達——綏化——慶城	74.88			74.88
呼蒙線	呼倫——(蒙)鄂努呼	172.80			172.80
呼興線	呼倫——興安屯墾區	149.76			149.76
呼室線	呼倫——小店——室韋	115.20			115.20
呼甘線	呼倫——甘珠寺	69.12			69.12
支綫合計		1,967.04	506.88	472.32	2,946.24

備考 黑龍江省公路之性質，未據該省政府報告，故表內各路，均作為全國公路支綫計。

新疆省公路幹支線圖



線支幹路公省疆新

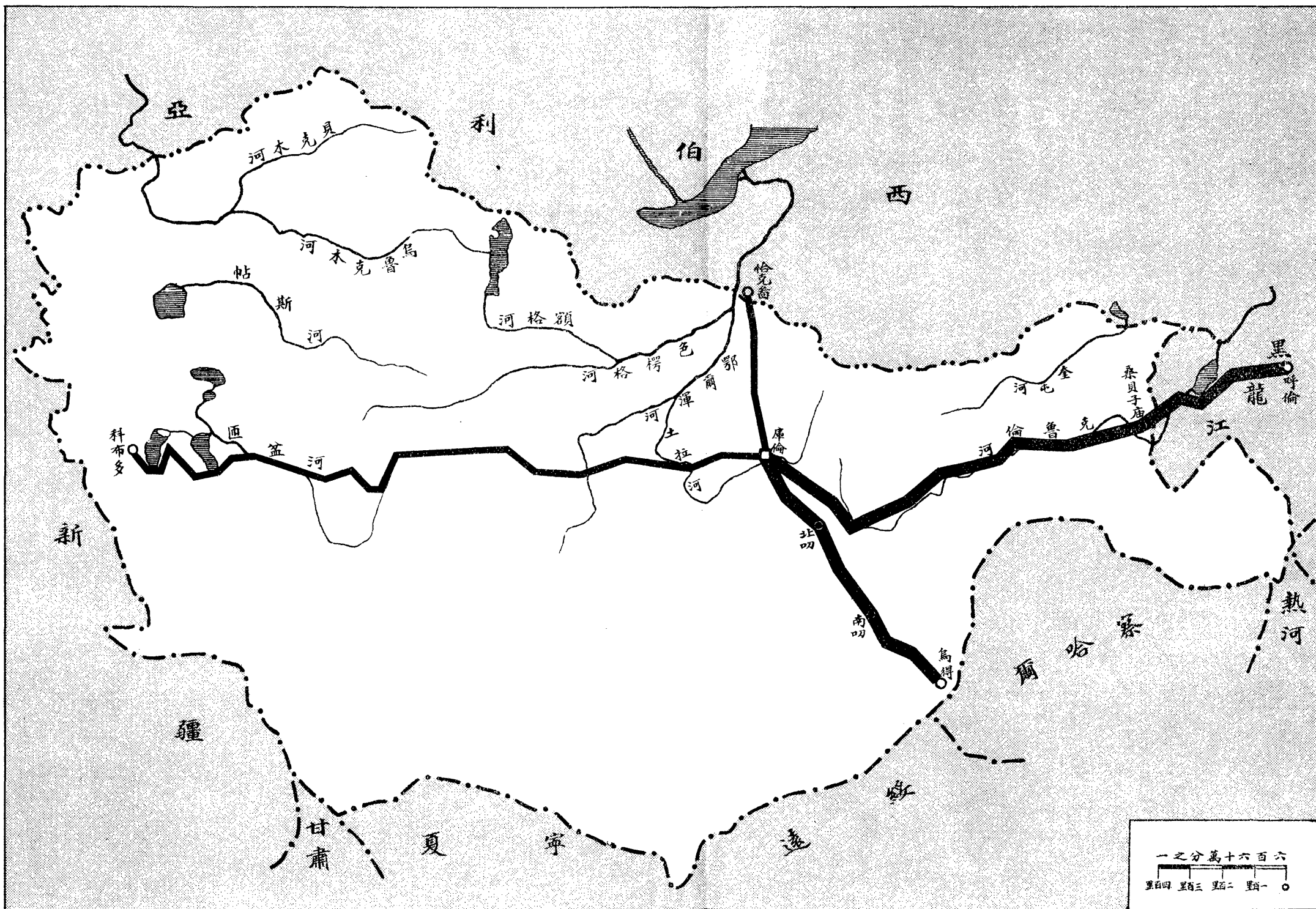


新疆省公路幹支線名稱及里程

路線名稱	起訖及經過地點	已 成 公里數	建築中 公里數	已勘測 公里數	合 計
幹線 新甘線	(新)迪化——孚遠——奇台——糧河——鎮西—— 哈密——(甘)猩猩峽	633.60	230.40		864.00
幹線合計		633.60	230.40		864.00
支線 迪塔線	迪化——昌吉——呼圖壁——綏來——烏蘇——塔 城	691.20			691.20
支線合計		691.20			691.20

蒙古公路幹支線圖





蒙古公路幹支線名稱及里程

路線名稱	起訖及經過地點	已成 公里數	建築中 公里數	已勘測 公里數	合 計
幹線 察蒙線	(蒙)庫倫——北叨——南叨——烏得——(察)滂江	1,062.14			1,062.14
蒙黑線	(蒙)庫倫——桑貝子廟——(黑)呼倫	1,528.84			1,528.84
幹線合計		2,590.98			2,590.98
支線 庫恰線	庫倫——恰克圖——(俄界)	370.14			370.14
庫科線	庫倫——科布多	466.70			466.70
支線合計		836.84			836.84

南京市市路名稱及里程

路線名稱	起訖及經過地點	已 成 公里數	建築中 公里數	已勘测 公里數	合 計
中華路		1.82			1.82
漢中路		1.66			1.66
太平路		1.45			1.45
中正路		1.33			1.33
中山路		12.00			12.00
京燕路		2.80			2.80
堯化門至姚頭上鎮汽車路		7.21			7.21
和平門至上元門汽車路		3.63			3.63
仙鶴門至棲霞街汽車路		8.50			8.50
熱河路		1.20			1.20
京麒路		9.20			9.20
中央路				3.43	3.43
麒麟門至仙鶴門道路				4.50	4.50
其 他		4.10		2.00	6.10
市路合計		54.90		9.93	64.83

備考 市路作為全國公路支線計

上海市市路名稱及里程

路線名稱	起訖及經過地點	已 成 公里數	建築中 公里數	已勘測 公里數	合 計
軍工路	楊樹浦至吳淞	12.90			12.90
東體育會路	北四川路至翔殷路	2.35			2.35
西體育會路	北四川路至江灣	3.64			3.65
翔殷路	西體育會路至軍工路	6.12			6.12
閘殷路	三民路至殷行及軍工路	6.66			6.66
中山南路	龍華至交通路	12.90			12.90
中山北路	交通路至橫濱路	4.12			4.12
其美路	狄思威路至翔殷路	5.64			5.64
黃興路	寧國路至翔殷路	3.70			3.70
浦東路	塘橋至東溝	16.30			16.30
交通路	大統路至真茹	5.30			5.30
其他各路		216.36	40.00	250.00	506.36
市路合計		296.00	40.00	250.00	586.00

廣州市市路名稱及里程

路線名稱	起訖及經過地點	已成 公里數	建築中 公里數	已勘測 公里數	合 計
一德路		1.29			1.29
維新路		1.37			1.37
惠愛中東西路		2.53			2.53
豐甯路		1.03			1.03
惠福中東西路		1.61			1.61
大德路		1.17			1.17
六二三路		1.28			1.28
第十甫至三多里路		1.28			1.28
十三等十街馬路		1.19			1.19
倉邊小北馬路		1.16			1.16
雲泉仙館至沙河馬路		1.22			1.22
水廠接駁工專馬路		1.33			1.33
中山公園路		7.65			7.65
小北至姑嫂墳路		4.57			4.57
中華中南路		1.21			1.21
河南二馬路		2.29			2.29
大新路		1.17			1.17
鳳安橋至白蜆壳馬路		1.97			1.97
龍津中東路		1.22			1.22
宜民市至西村馬路		1.51			1.51
上下墳頭岡及羅岡路		1.52			1.52
廣番花接駁黃婆洞公路		5.18			5.18
銀牛尾路		1.16			1.16
東華東西路		1.74			1.74
梯雲路		1.34			1.34
文昌路		1.19			1.19
河南太平南至小港馬路		2.04			2.04

路線名稱	起訖及經過地點	已成 公里數	建築中 公里數	已勘測 公里數	合 計
中華北路		1.13			1.13
三元里至斌華路公路		5.03			5.03
模範林場路		4.57			4.57
馬鞍山至登峯路		} 9.23			9.23
登峯路至太和公路					
番從公路至廣增公路					
長堤公路		4.70			4.70
仙羊擢甲百靈等馬路			1.49		1.49
光孝淨慧等馬路			1.22		1.22
河南三馬路			3.10		3.10
逢源東寶源大馬路			1.22		1.22
豪賢等街馬路			4.22		4.22
三聖社至逢源西馬路			1.19		1.19
珠巷十三甫等馬路			1.60		1.60
西門直街至荔灣南約河邊馬路				1.80	1.80
德宣西至坭城河馬路				1.70	1.70
沙河路至貓兒崗				1.70	1.70
河南珠江鐵橋脚至隔山東北角				2.10	2.10
隔山東北角至康樂村				4.70	4.70
隔山西北角至太古貨倉				2.65	2.65
隙山東竹園崗至白蜆壳				2.35	2.35
其他各路		37.30	—	—	37.30
市路合計		114.18	14.04	17.00	145.22

北平市市路名稱及里程

路線名稱	起訖及經過地點	已 成 公里數	建築中 公里數	已勘測 公里數	合 計
西單牌樓大街	宣內大街至大醫房胡同	1.27			1.27
西總布胡同	崇門大街至東總布胡同西口	1.16			1.16
大明濠南段	國會街至關才胡同	1.98			1.98
絨線胡同	司法部街至宣內大街	1.70			1.70
東四北大街	北牌樓至北新橋	1.84			1.84
皇城根	寬街至漢花園	1.03			1.03
東直門內大街	東直門臉至北新橋	1.37			1.37
新街口南大街	太平倉西口至新街口	1.05			1.05
西直門內大街	橫橋至西直門臉	1.06			1.06
地安門西皇城根	地安門至皇城根西北角	1.64			1.64
北長街	西華門大街口至三座門大街	1.15			1.15
打磨廠	正陽門大街至崇外大街	1.76			1.76
南新華街	和平門至虎坊橋大街	1.11			1.11
西河沿	正陽大街至香爐營頭條西口	1.79			1.79
廣安門大街	菜市口至廣安門臉	2.02			2.02
西直香山路	西直門窩橋至香山	20.00			20.00
阜成香山路	阜成門窩橋至香山	22.04			22.04
天然博物院路	牌坊至博物院門前	7.30			7.30
朝陽路	朝陽門外東大橋至大黃莊	8.77			8.77
永定路	永定門外窩橋至大紅門	3.97			3.97
西北旺路	青龍橋西北旺	4.04			4.04
西便路	西便門外窩橋至大井村	10.47			10.47
安定路	安定門外窩橋至立水橋	10.33			10.33
朝陽門大街	朝陽門臉至東四牌樓			1.36	1.36
絨線胡同	司法部街至宣內大街			1.70	1.70
東四北大街	東四牌樓至北新橋			1.84	1.84
東直門大街	東直門臉至北新橋			1.36	1.36

路線名稱	起訖及經過地點	已 成 公里數	建築中 公里數	已勘測 公里數	合 計
西皇城根北段	東斜街至皇城根西北角			1.49	1.49
府右街南段	西長安街至市政府大門			1.36	1.36
東西關門	東華門經東西門至西華門			1.08	1.08
永定門大街	天橋至永定門臉			2.60	2.60
南小街	西總布胡同至朝陽門大街			1.27	1.27
南順城街	前門西洞至宣武門臉			1.92	1.92
西皇城根	府右街至皇城根西北角			2.37	2.37
大明濠北段	馬市橋至橫橋			1.88	1.88
德勝門大街	德勝門至廠橋			1.68	1.68
南北河沿	御河橋至東不壓橋			3.27	3.27
德勝路	德勝門至清河			11.52	11.52
東直路	東直門至大望京			8.85	8.85
廣安路	廣安門至財神廟			3.60	3.60
其他各路		86.14	2.89	37.29	126.32
市路合計		194.99	2.89	86.44	284.23

天津市市路名稱及里程

路線名稱	起訖及經過地點	已 成 公里數	建築中 公里數	已勘測 公里數	合 計
海河路	開灤胡同至寧波路	1.41			1.41
管理局街	牆子河路至馬場道	1.00			1.00
特三區六經路	六經路十三經路至十六經路	2.37			2.37
特三區七緯路	亞細亞公司鐵道至十五經路	2.10			2.10
特三區八緯路	六緯路至小斜路	2.26			2.26
小關大街	大經路至新貨廠	1.34			1.34
東十六經路	交界路至西緯路	1.89			1.89
昆緯路	大經路至東九經路	1.38			1.38
新大路	六經路至金鍾河	1.39			1.39
大經路	金鋼至總車站	3.37			3.37
二經路	地緯路至宇緯路	1.10			1.10
三經路	北運河至北寧路	2.48			2.48
四經路	北運河至北寧路	1.89			1.89
五經路	元緯路至北寧路	2.06			2.06
八經路	北運河至北寧路	2.56			2.56
九經路	北運河至北寧路	2.53			2.53
天緯路	大經路至新開河	1.33			1.33
元緯路	大經路至新開河	1.17			1.17
黃緯路	大經路至頭道橋	1.13			1.13
東馬路	餘昌鐘表行起至日租界止	1.06			1.06
北馬路	玉順樓前至文昌宮前東口	1.58			1.58
南馬路	東馬路西便道至趙家窩大道東口	1.57			1.57
河北大街	金華橋至北營門	1.03			1.03
北營門東馬路	北營門鐵道橋至華北製革廠	1.15			1.15
習藝所大道	掩骨會至習藝所西牆角	1.61			1.61
如意庵大街	雙廟街前至南小道子	1.02			1.02
八里台大街	文華橋至大學橋	1.50			1.50

路線名稱	起訖及經過地點	已 成 公里數	建築中 公里數	已勘測 公里數	合 計
平津汽車路	霍家嘴至漢溝	20.16			20.16
陳家溝前街	十字街小樹林警局		1.02		1.02
五窰村大道	五窰村至佟家樓		1.55		1.55
謙德莊河北二緯路	馬場道至山西路			1.19	1.19
謙德莊鄭州路	河北四馬路至圍牆			1.00	1.00
成都路	河北四馬路至圍牆			1.03	1.03
山西路	馬場道至河沿			1.44	1.44
新開河三緯路	福州路至小劉莊			1.06	1.06
河南大馬路	西安路至城都路			1.28	1.28
河南二馬路	雙橋馬路至山西路			1.62	1.62
新開三馬路	福州路至小劉莊大街			1.08	1.08
塘沽路	山西路至海河沿			1.57	1.57
河東五村一經路	一緯路至郭莊子大街			2.55	2.55
四經路	一緯路至蓄水池			1.54	1.54
特四區二號路	一號路至八號路			1.02	1.02
十號路	三四區交界路至八號路			1.14	1.14
廣 開一經路	圍牆堤至趙家窰大街			1.04	1.04
二經路	同上			1.48	1.48
三經路	圍牆至一緯路			1.28	1.28
四經路	圍牆至趙家窰大街			1.41	1.41
五經路	圍牆至小西關大街			1.38	1.38
六緯路	圍牆堤至一經路			1.05	1.05
小王莊一緯路	一經路至七經路			1.05	1.05
四緯路	二經路至四經路			1.08	1.08
六緯路	會德里至七經路			1.07	1.07
八里台三經路	糞子河至九緯路			1.22	1.22
四經路	衛津河橋至南營門			2.59	2.59
六緯路	四經路至英租界			1.34	1.34
七緯路	同上			1.28	1.28

路線名稱	起訖及經過地點	已 成 公里數	建築中 公里數	已勘測 公里數	合 計
八緯路	四經路至英租界			1.07	1.07
津沽汽車路	大直沽至塘沽			41.83	41.83
其他各路		99.61	9.38	41.65	150.64
市路合計		165.05	11.95	119.34	296.34

備考 市路作為全國公路支線計。

青島市市路名稱及里程

路線名稱	起訖及經過地點	已 成 公里數	建築中 公里數	已 勘 測 公里數	合 計
上海路		1.09			1.09
大學路		2.10			2.10
大莊路		10.00			10.00
小港路		1.20			1.20
太平路		1.91			1.91
太平角一路		1.69			1.69
太平角六路		1.16			1.16
中山路		1.32			1.32
中庸路		1.92			1.92
公園路		1.08			1.08
文芝路		1.21			1.21
文砲北路		2.84			2.84
平安路		2.18			2.18
西山路		2.26			2.26
仲窪路		1.11			1.11
江蘇路		1.35			1.35
安徽路		1.26			1.26
青島山路		1.21			1.21
青島山砲台路		1.31			1.31
東山路		2.89			2.89
東山支路		1.13			1.13
昌樂路		1.24			1.24
奉化路		2.34			2.34
砲壘路		3.65			3.65
威海路		1.67			1.67
泰山路		1.10			1.10
黃台路		1.06			1.06

路線名稱	起訖及經過地點	已 成 公里數	建築中 公里數	已勘測 公里數	合 計
魚山路		1.05			1.05
曹縣路		1.69			1.69
華陽路		1.04			1.04
費縣路		1.10			1.10
單縣路		1.18			1.18
登州路		1.58			1.58
萊州路		1.01			1.01
萊陽路		1.42			1.42
湖南路		1.46			1.46
湛山大路		5.64			5.64
雲南路		1.42			1.42
貴州路		1.43			1.43
會泉路		1.78			1.78
廣西路		1.53			1.53
廣州路		1.02			1.02
龍江路		1.27			1.27
四川路		1.44			1.44
河南路		1.06			1.06
萊蕪路		1.31			1.31
團島一路		2.94			2.94
燕兒島		1.36			1.36
遼甯路		2.32			2.32
台柳路	台東鎮至柳樹台	29.85			29.85
李山路	李村至山東頭	8.18			8.18
李沙路	李村至沙子口	12.19			12.19
李塔路	李村至狗塔埠	12.00			12.00
湛沙路	湛山至沙子口	20.76			20.76
旱宅路	旱河至宅科	3.11			3.11
宅登路	宅科至登窯	5.44			5.44

路線名稱	起訖及經過地點	已 成 公里數	建築中 公里數	已勘測 公里數	合 計
蘇烏路	蘇家下河至烏衣巷	14.61			14.61
四流路	四方至流亭	21.28			21.28
閻白路	閻家山至白沙河	10.62			10.62
小閻路	小村莊至閻家山	8.93			8.93
四小路	四方至小村莊	2.77			2.77
膠小路	鐵路至小村莊	2.19			2.19
李坊路	李村至方子街	4.80			4.80
李滄路	李村至滄口	3.92			3.92
李大路	李村至大壘頭	4.15			4.15
保張路	保兒莊至張村	8.11			8.11
石小路	石老人至小埠東	5.22			5.22
張南路	張村至南龍口	4.23			4.23
畢公路	畢家上流至毛公地	2.91			2.91
畢埠路	畢家上流至王埠莊	7.03			7.03
河清路東段	河西至小水清溝	1.40			1.40
吳小路	西吳家村至小埠東	7.95			7.95
烏塔路塔蓮段	狗塔埠至蓮台	7.98			7.98
仙趙路	仙家寨至趙哥莊	3.06			3.06
宋仙路	徐家宋哥莊至仙家寨	2.90			2.90
宋姑路	徐家宋哥莊至汝姑山	3.36			3.36
宋曲路	劉家宋哥莊至西南曲	1.18			1.18
板趙路	板橋坊至趙村	4.80			4.80
板坊路	板橋坊至坊子街	2.52			2.52
河清路西段	小水清溝至大水清溝	2.13			2.13
板石支路	板趙路至石家宋哥莊	3.32			3.32
黃畢路	黃坦至畢家上流	2.78			2.78
靛缸灣山道	北九水至靛缸灣	2.72			2.72
柳北路	柳樹台至北九水	2.15			2.15
烏塔路畢蓮段	畢家村至蓮台	5.00			5.00

路線名稱	起訖及經過地點	已 成 公 里 數	建 築 中 公 里 數	已 勘 測 公 里 數	合 計
登流路	登窩至流清河	5.35			5.35
小流路	小洋村至宿流	2.86			2.86
小莊支路	小莊至蕭東路	1.21			1.21 ¹
邵莊路	邵哥莊至苟家莊	1.82			1.82
後蕭路	後東洋嘴至蕭家村	3.46			3.46
東莊路	後東洋嘴五邵哥莊	2.62			2.62
海岸一路	高萬丈山至海岸	1.06			1.06
海岸二路	西大洋至海岸	1.72			1.72
甯莊路	甯家村至苟家莊	2.76			2.76
韓莊路	後韓家村至邵哥莊	3.16			3.16
蕭東路	蕭家村至東大洋	7.82			7.82
蕭宿路	蕭家村至宿流	4.12			4.12
丁濠路	丁家河至濠北頭	2.21			2.21
安濠路	碼頭至濠南頭	6.14			6.14
北後路	北屯至後岔灣	4.65			4.65
辛薛路	辛島至薛家島	3.21			3.21
南北路	南營至北屯	3.56			3.56
魚薛路	魚鳴嘴至薛家島	7.70			7.70
鹿南路	鹿角灣至南營	2.34			2.34
劉石路	劉家島至石嶺	1.51			1.51
薛南路	薛家島至南營	1.18			1.18
薛北路	薛家島至北屯	4.26			4.26
薛煙路	薛家島至煙台前	1.95			1.95
辛濠路	辛島至濠北頭	3.38			3.38
水靈山島村幹支路		7.38			7.38
萬壽路芙蓉路丰盛路			1.46		1.46
東段桑梓路台東六路					
東鎮至亢家莊				1.47	1.47
威海路至浮山所				3.94	3.94

路線名稱	起訖及經過地點	已 成 公里數	建築中 公里數	已 勘 量 公里數	合 計
小湛山至大窰				2.80	2.80
華嚴寺至下清宮				8.00	8.00
九水菴至橫坦				7.50	7.50
張村至朱家窪				3.75	3.75
張村至劉家下河				3.80	3.80
其他各路		132.40	5.62	1.59	139.61
市路合計		554.71	7.08	32.85	594.64

漢口市市路名稱及里程

路線名稱	起訖及經過地點	已 成 公里數	建築中 公里數	已勘測 公里數	合 計
沿江馬路	漢口關至打扣巷	1.42			1.42
民權路	三民路至沿江路	1.00			1.00
中山路	江漢路至滿春路	1.50			1.50
漢景街	法租界至日租界	1.20			1.20
漢江街	法租界日租界	1.10			1.10
漢中街	法租界至日租界	1.10			1.10
環市馬路		33.60			33.60
漢宜路	礄口至柵落口	6.10			6.10
水廠上下馬路	水廠前後各馬路	1.55			1.55
仁壽路	五權路至漢宜路	1.35			1.35
五權五路	礄口圓至礄口碼頭	1.30			1.30
中正路	江漢路至新營房	3.60			3.60
中山路	滿春至柵口	2.95			2.95
府北一路	府東五路至府西四路	1.45			1.45
府南一路	江漢二路至府西四路	1.60			1.60
萬國馬廠路	鐵路邊至萬國跑馬場	3.60			3.60
鸚鵡路	三眼橋至姑嫂樹	3.50			3.50
鄂東路	比國碼頭至戴家山	8.50			8.50
永清路	鐵路單洞孔外至江漢中學	1.40			1.40
西商馬路	西商跑馬場前後一帶各路	14.40			14.40
華商街	景福路至江漢路	1.28			1.28
吉慶街	瑞祥路至江漢路	1.90			1.90
銘新街	雲樵路至江漢路	1.53			1.53
保成路	鐵路邊至保華街	1.82			1.82
偉雄路	鐵路邊至保華街	1.61			1.61
雲樵路	鐵路邊至保華街	1.41			1.41
新華路	雙洞門馬路至萬國跑馬廠		3.58		3.58

路線名稱	起訖及經過地點	已 成 公里數	建築中 公里數	已勘測 公里數	合 計
比楊路	比國碼頭至楊森花園		2.59		2.59
三石路	三眼橋至石橋墩		2.67		2.67
江太路	江岸至太倉路		5.32		5.32
中黃路	中滑坡至黃家墩		3.84		3.84
中正路	中山公園至江漢路			1.91	1.91
漢江街	特一區一碼頭至日租界			1.50	1.50
航空路	中正路至飛機場			2.19	1.19
其他		21.36		1.17	22.53
市路合計		123.13	18.00	6.77	147.90

備考 市路作為全國公路支線計



上海圖書館藏書

中央統計處出版物 南京正中書局發行

政治成績統計

一册二角五分

本書係根據中央各機關及各省市政府遺送之材料編製每月出版一册內分國務行政司法考試監察地方建設七門每門分爲若干類每類就各種事項分別敘述其種類起一計劃一推進之成績與辦理之結果以觀此種措施對於計劃方面之推益條分縷析前後銜接凡能果敢以現者均製成統計圖表以供比較最宜於施政機關及研究政治學者之參考

民國二十二年之建設

一册一元

本書係根據中央各機關直接造送之材料編製將一年來之施政概況一再詳述以本年內事項之新辦者與繼續者編一一切設施均爲有系統之敘述並仍以統計數字與表式充實之誠爲二十二年施政成績統計之大成

主要事業之進步

一册八角

國民政府奠都南京以來各機關直接造送之材料編製以民國十六年以來主要政績之數字與民國二十二年之數字互相比較以觀其進步之程度更爲詳明瞭編製方法最爲新穎覽該博詳簡潔明瞭編製方法最爲新穎

全國合作社統計

一册八角

本書係根據全國各省縣市政府各合作事業指導機關以及全國各合作社直接填報之材料編製內部分六章舉凡全國合作社歷年之增進地域之分佈種類之分配內部之組織社員之性質職員之在國際上之地位等均有詳細之分析以文字敘述冠其首而以統計圖表駁之足爲研究合作事業者之參考

全國公路統計

一册八角

本書係根據中央及各省市主管公路機關直接填報之材料及他項可資之資料編製而成以省市爲單位將全國公路概分幹線與支線各就其已建成及進築中與已勘測之性質分別表列其名稱與里程更分省繪製路線圖舉凡截至二十一年年底全國公路之情形現羅列無遺足爲研究經濟國防與交通事業者之參考

中央暨各省市行政機關高級人員名冊

一册五分

本書係根據中央各機關及各省市政府直接填報之材料編製每隔三月出版一册舉凡簡任職以上之文官與將官以上之武官均足供一將其職別姓名別號等按其機關之性質依次排列非常清楚

民國二十四年一月初版

全國公路統計

一册實價大洋八角

(外埠酌加運費滙費)

編製者 中央統計處

出版者 中央統計處

總發行人 正中書局

總店南京太平路 分店南京鼓樓

分售處 各地大書局

印刷者 正中書局

