| 記号 | 借地権割合 | 記号 | 借地権割合 |
|---|---|---|---|
| A | 90% | E | 50% |
| B | 80% | F | 40% |
| C | 70% | G | 30% |
| D | 60% | H | 20% |

繁華街・高度商業地区
道路を中心として全地域
道路沿い

普通商業地区
併用住宅地区
全地域
北側道路沿い
南側全地域

中小工場地区
北側全地域
南側道路沿い
南側全地域

大工場地区
北側全地域
南側道路沿い
北側全地域

普通住宅地区
家内工場地区
無印は全地域

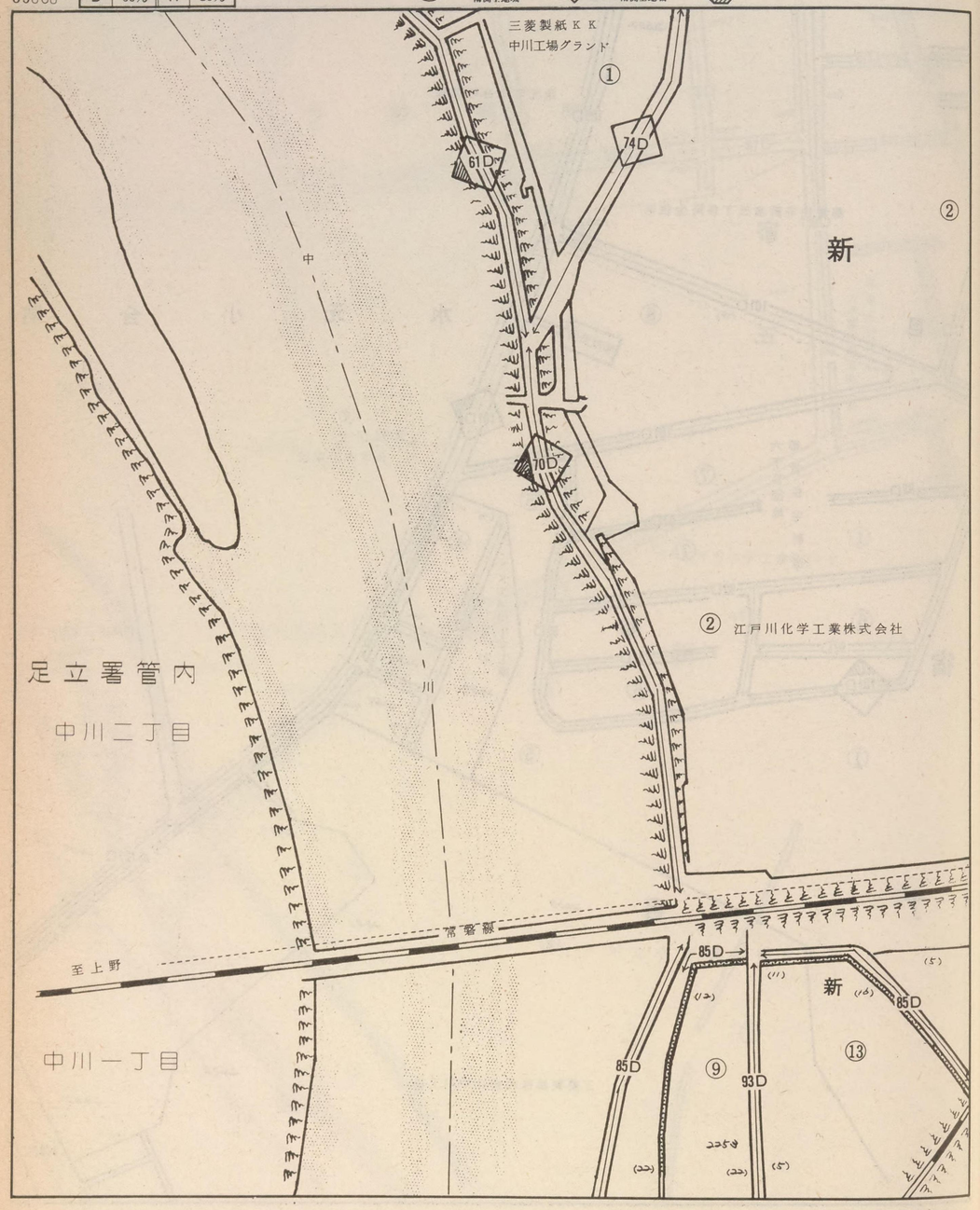


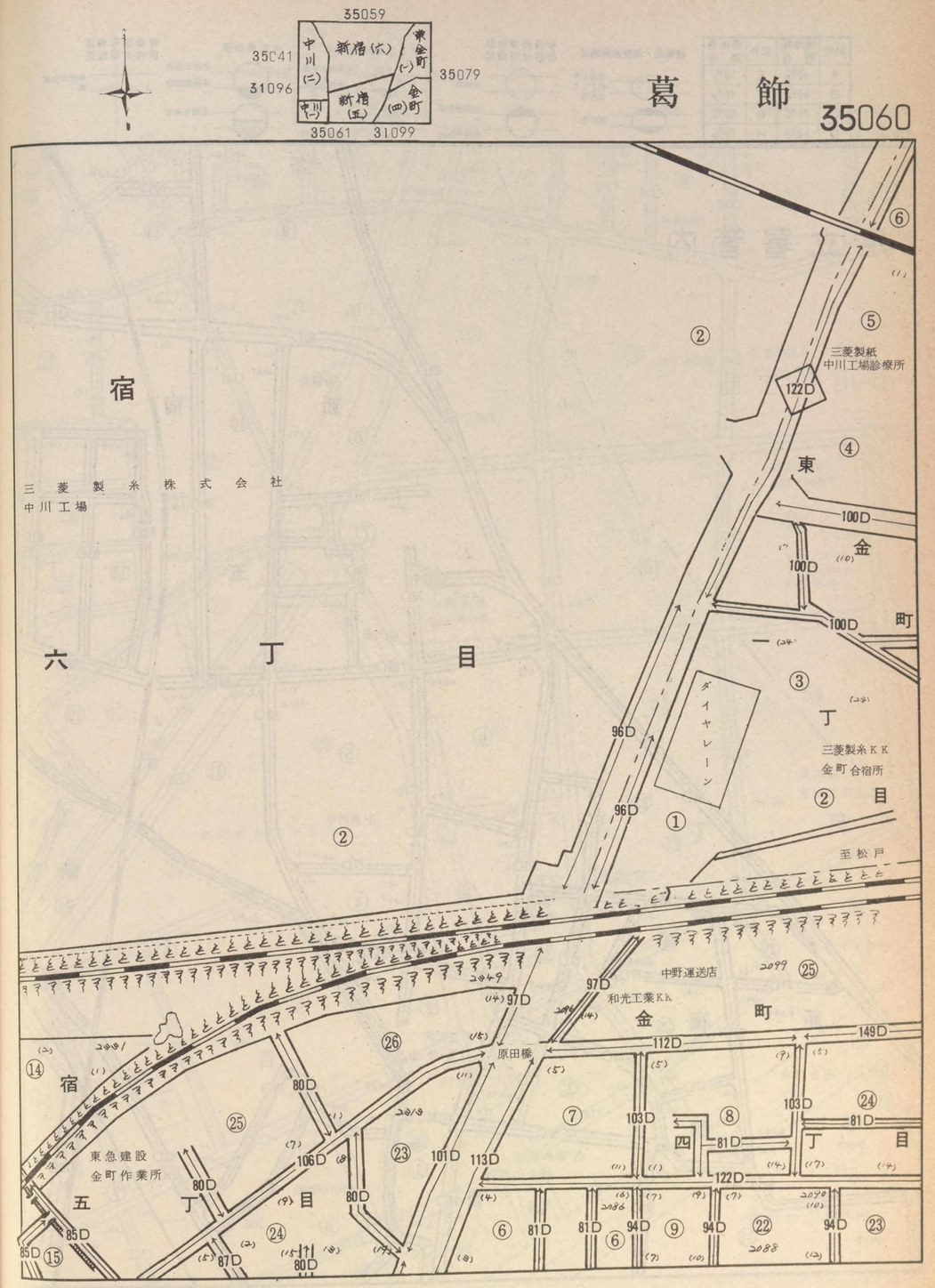

| 記号 | 借地権割合 | 記号 | 借地権割合 |
|---|---|---|---|
| A | 90% | E | 50% |
| B | 80% | F | 40% |
| C | 70% | G | 30% |
| D | 60% | H | 20% |

繁華街・高度商業地区：道路を中心として全地域／道路沿い
普通商業地区 併用住宅地区：全地域／北側道路沿い／南側全地域
中小工場地区：北側全地域／南側道路沿い／南側全地域
大工場地区：北側全地域／南側道路沿い／北側全地域
普通住宅地区 家内工場地区：無印は全地域

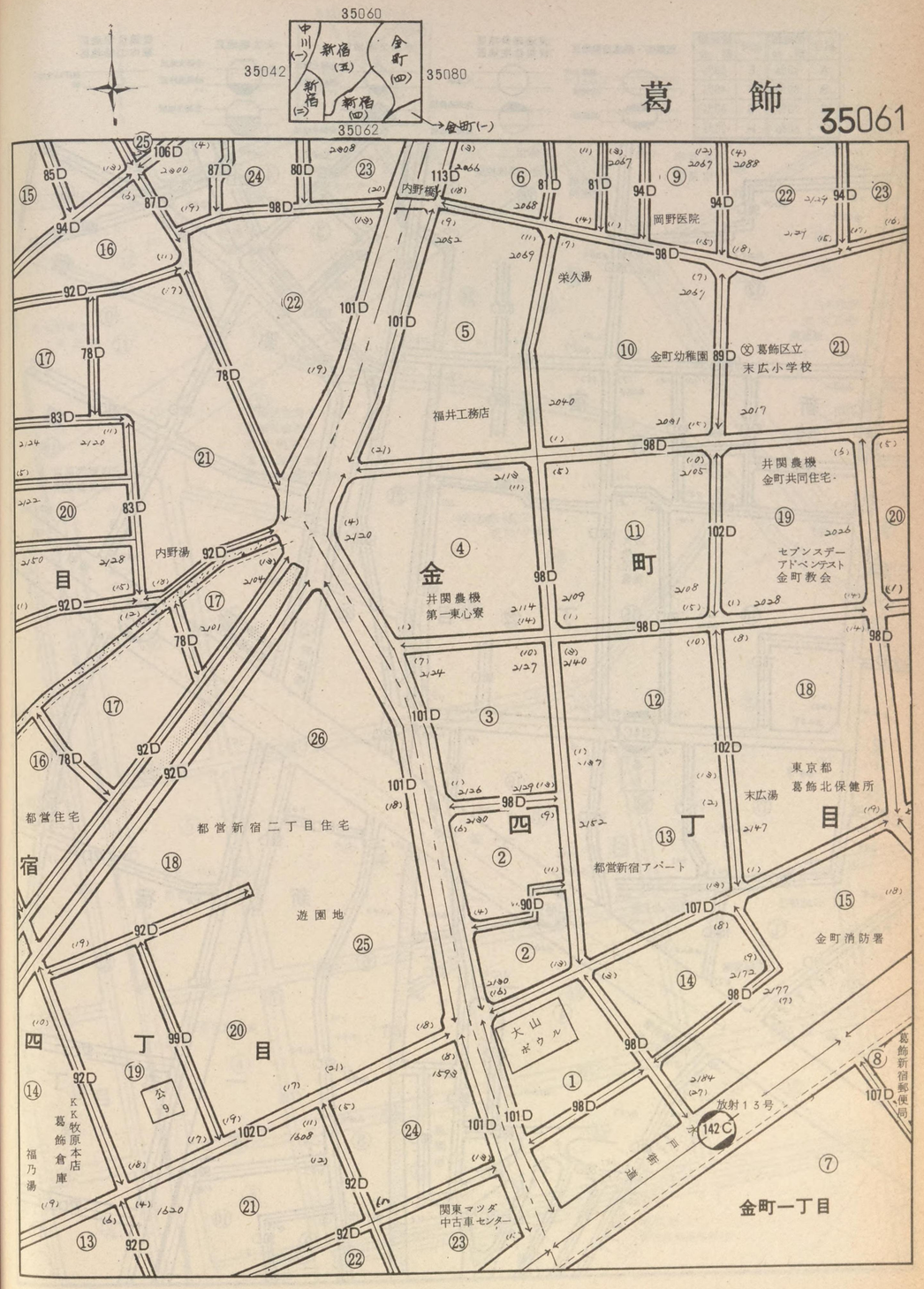

| 記号 | 借地権割合 | 記号 | 借地権割合 |
|---|---|---|---|
| A | 90% | E | 50% |
| B | 80% | F | 40% |
| C | 70% | G | 30% |
| D | 60% | H | 20% |

繁華街・高度商業地区：道路を中心として全地域／道路沿い
普通商業地区 併用住宅地区：全地域／北側道路沿い／南側全地域
中小工場地区：北側全地域／南側道路沿い／南側全地域
大工場地区：北側全地域／南側道路沿い／北側全地域
普通住宅地区 家内工場地区：無印は全地域

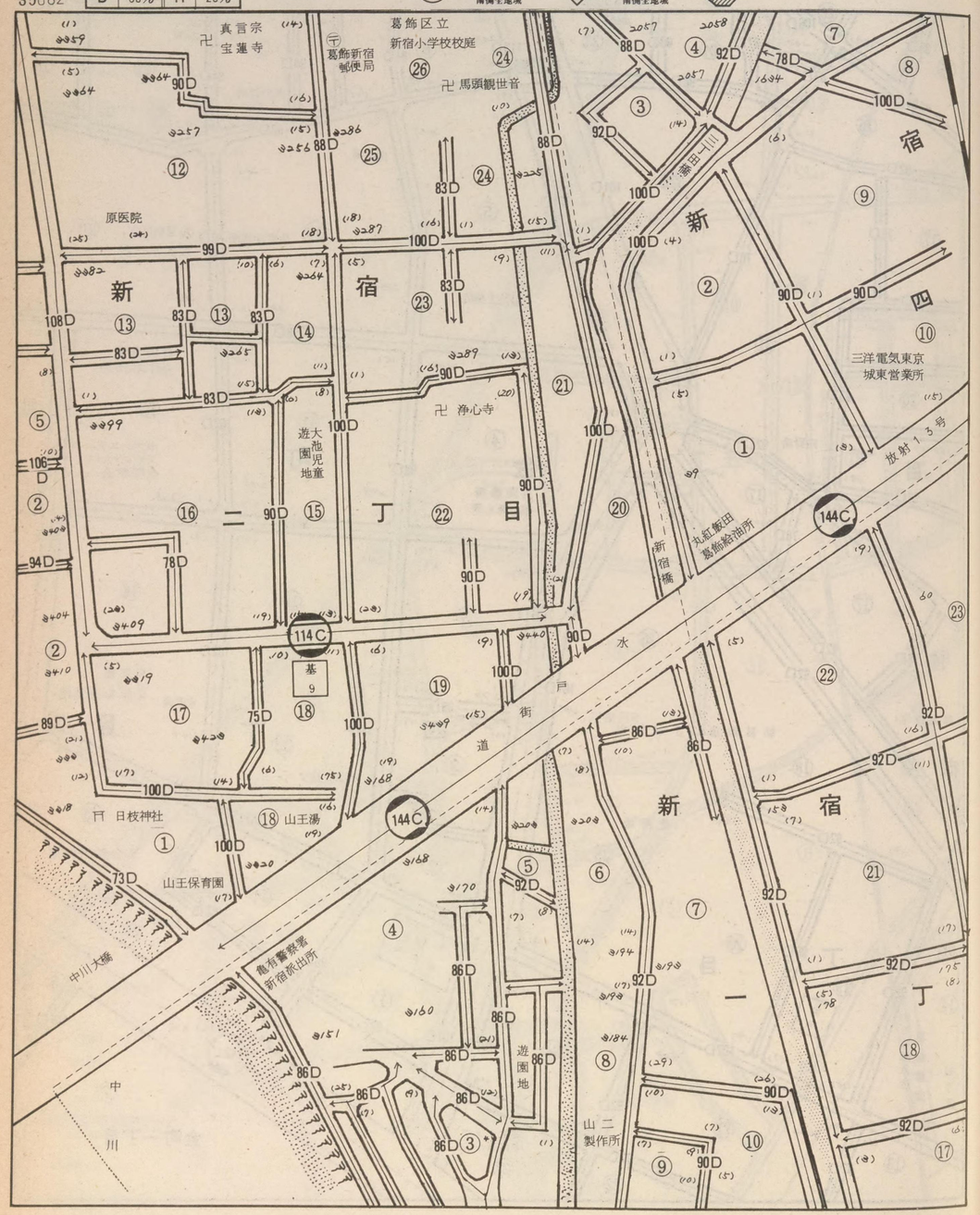


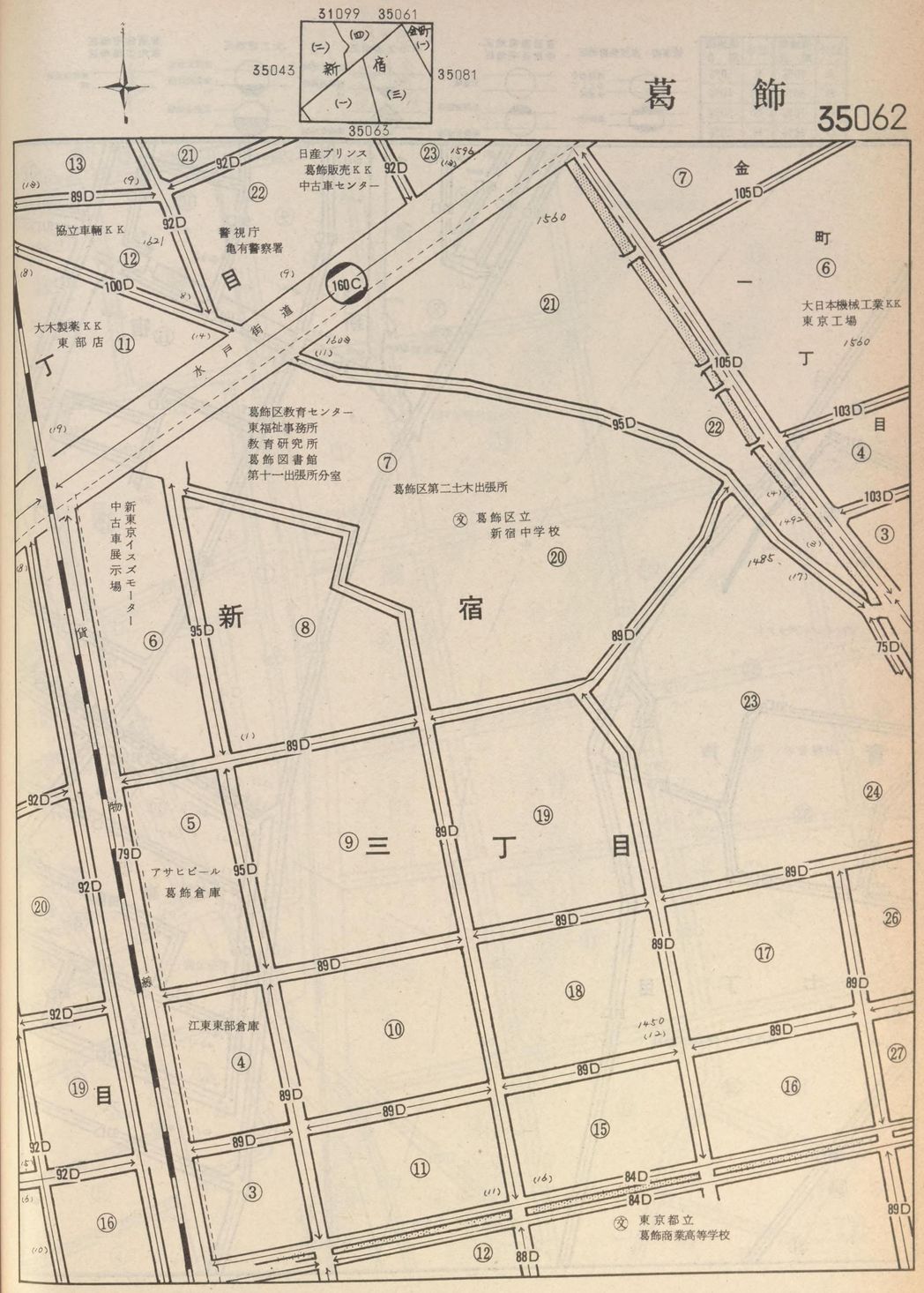

| 記号 | 借地権割合 | 記号 | 借地権割合 |
|---|---|---|---|
| A | 90% | E | 50% |
| B | 80% | F | 40% |
| C | 70% | G | 30% |
| D | 60% | H | 20% |

繁華街・高度商業地区
道路を中心として全地域
道路沿い

普通商業地区
併用住宅地区
全地域
北側道路沿い
南側全地域

中小工場地区
北側全地域
南側道路沿い
南側全地域

大工場地区
北側全地域
南側道路沿い
北側全地域

普通住宅地区
家内工場地区
無印は全地域

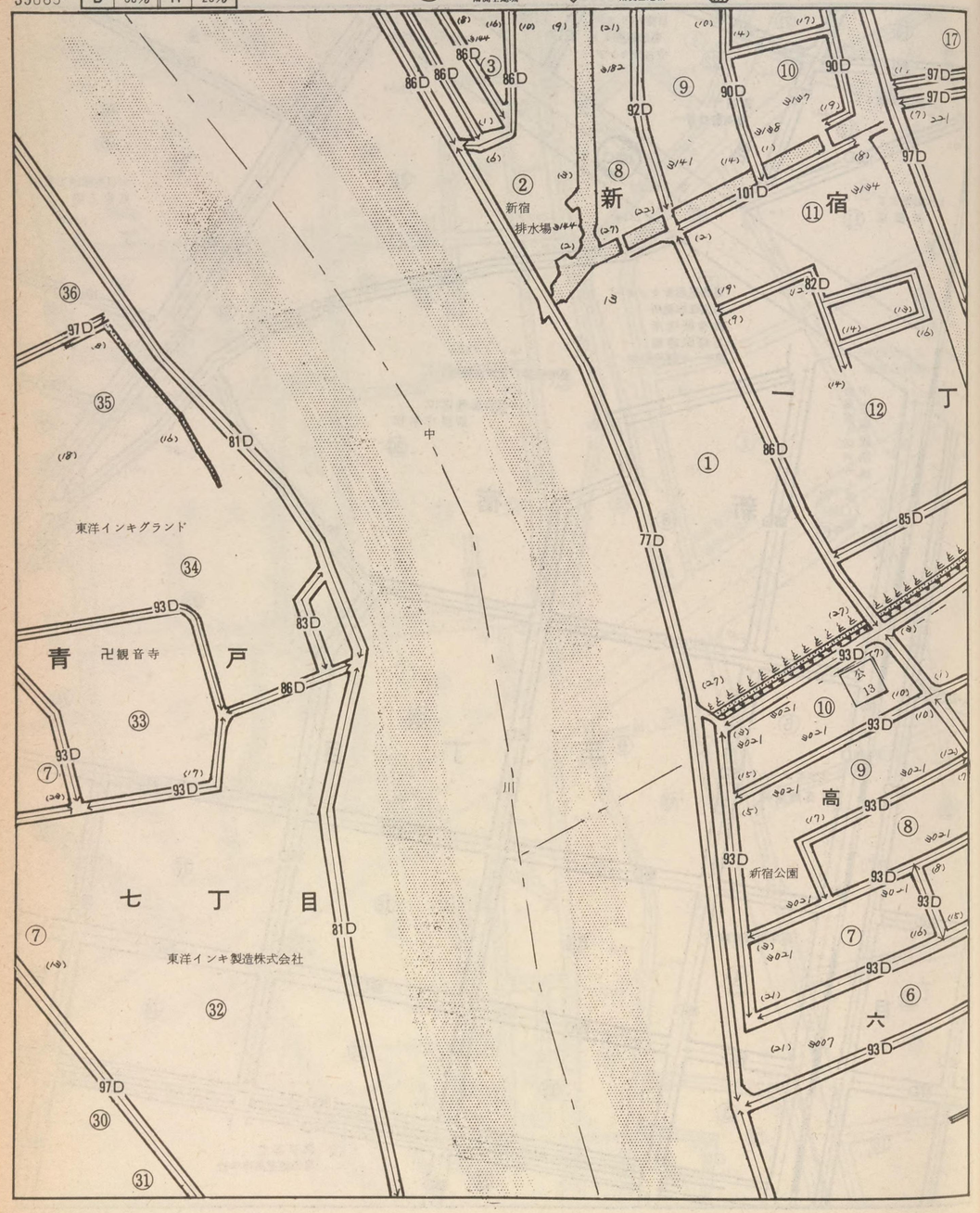


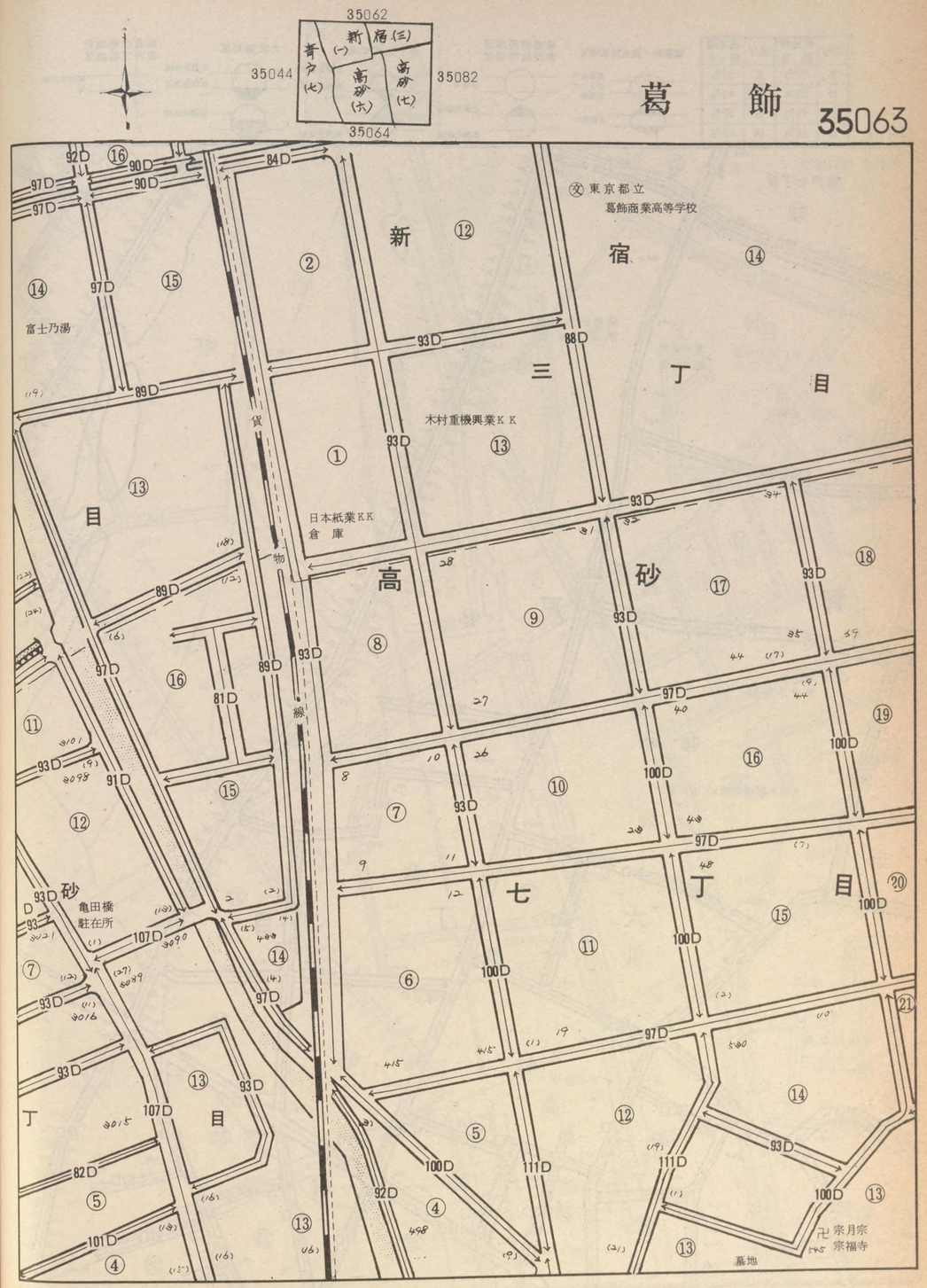

| 記号 | 借地権割合 | 記号 | 借地権割合 |
|---|---|---|---|
| A | 90% | E | 50% |
| B | 80% | F | 40% |
| C | 70% | G | 30% |
| D | 60% | H | 20% |

繁華街・高度商業地区：道路を中心として全地域／道路沿い

普通商業地区 併用住宅地区：全地域／北側道路沿い／南側全地域

中小工場地区：北側全地域／南側道路沿い／南側全地域

大工場地区：北側全地域／南側道路沿い／北側全地域

普通住宅地区 家内工場地区：無印は全地域

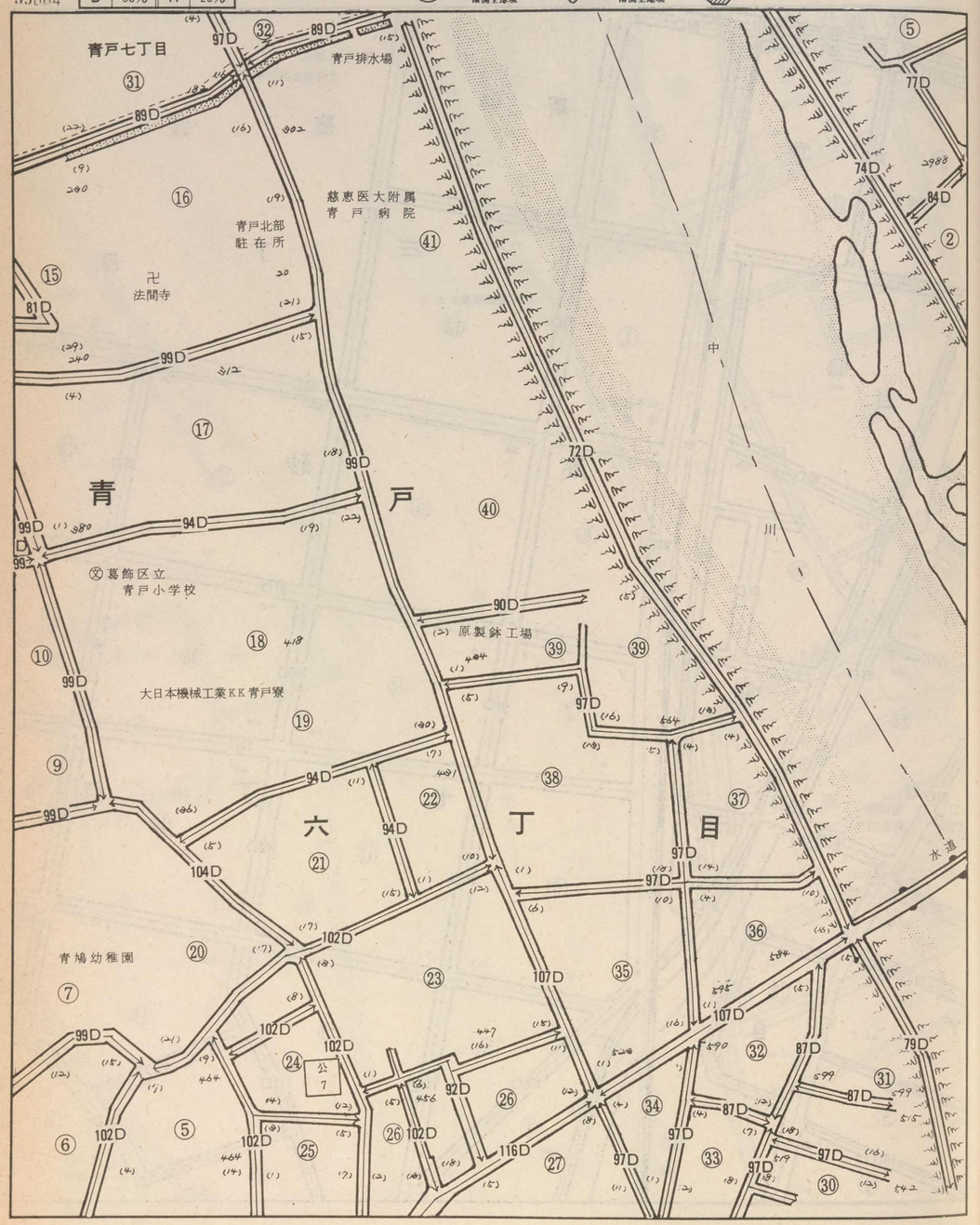


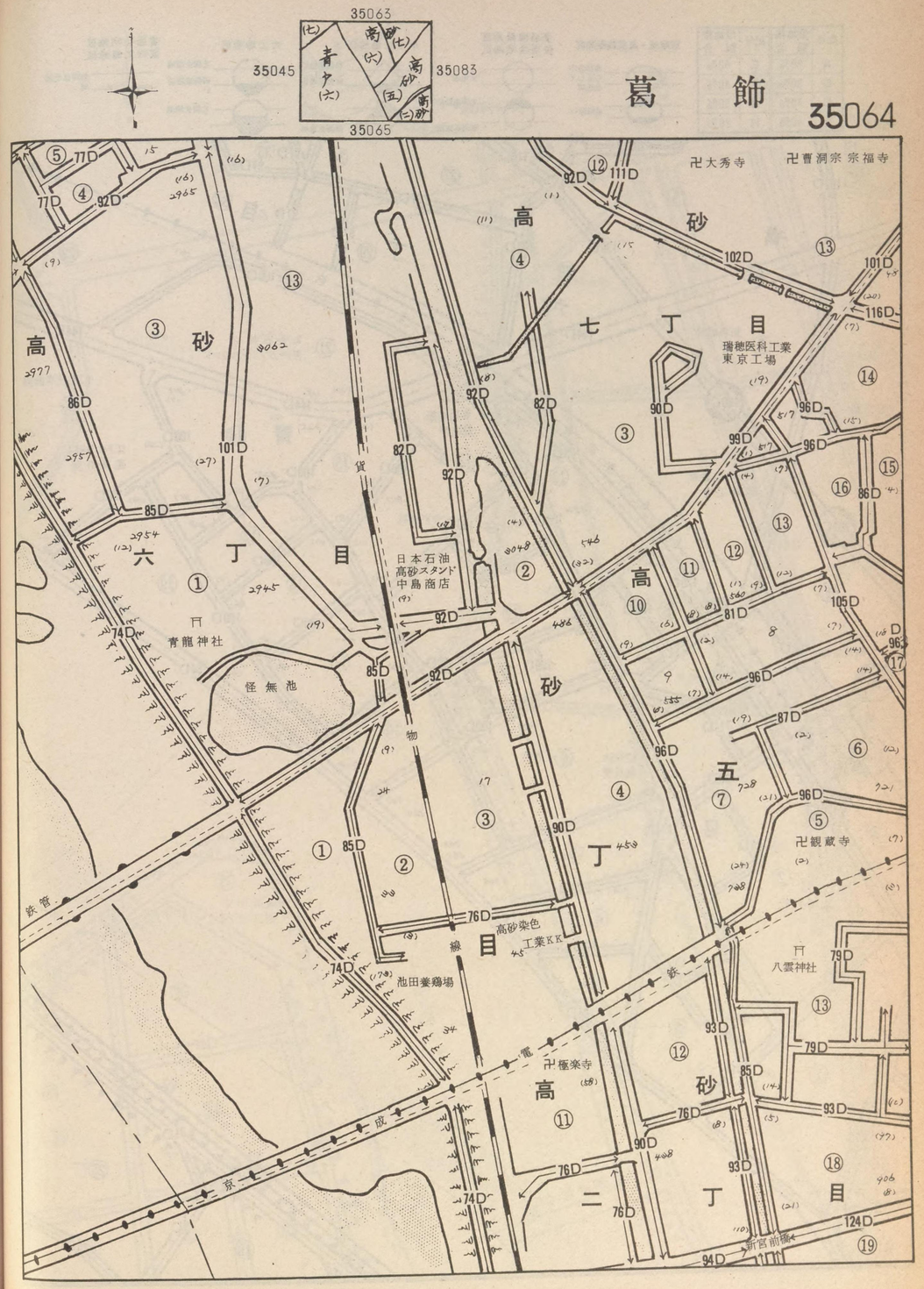

| 記号 | 借地権割合 | 記号 | 借地権割合 |
|---|---|---|---|
| A | 90% | E | 50% |
| B | 80% | F | 40% |
| C | 70% | G | 30% |
| D | 60% | H | 20% |

繁華街・高度商業地区：道路を中心として全地域／道路沿い

普通商業地区 併用住宅地区：全地域／北側道路沿い／南側全地域

中小工場地区：北側全地域／南側道路沿い／南側全地域

大工場地区：北側全地域／南側道路沿い／北側全地域

普通住宅地区 家内工場地区：無印は全地域

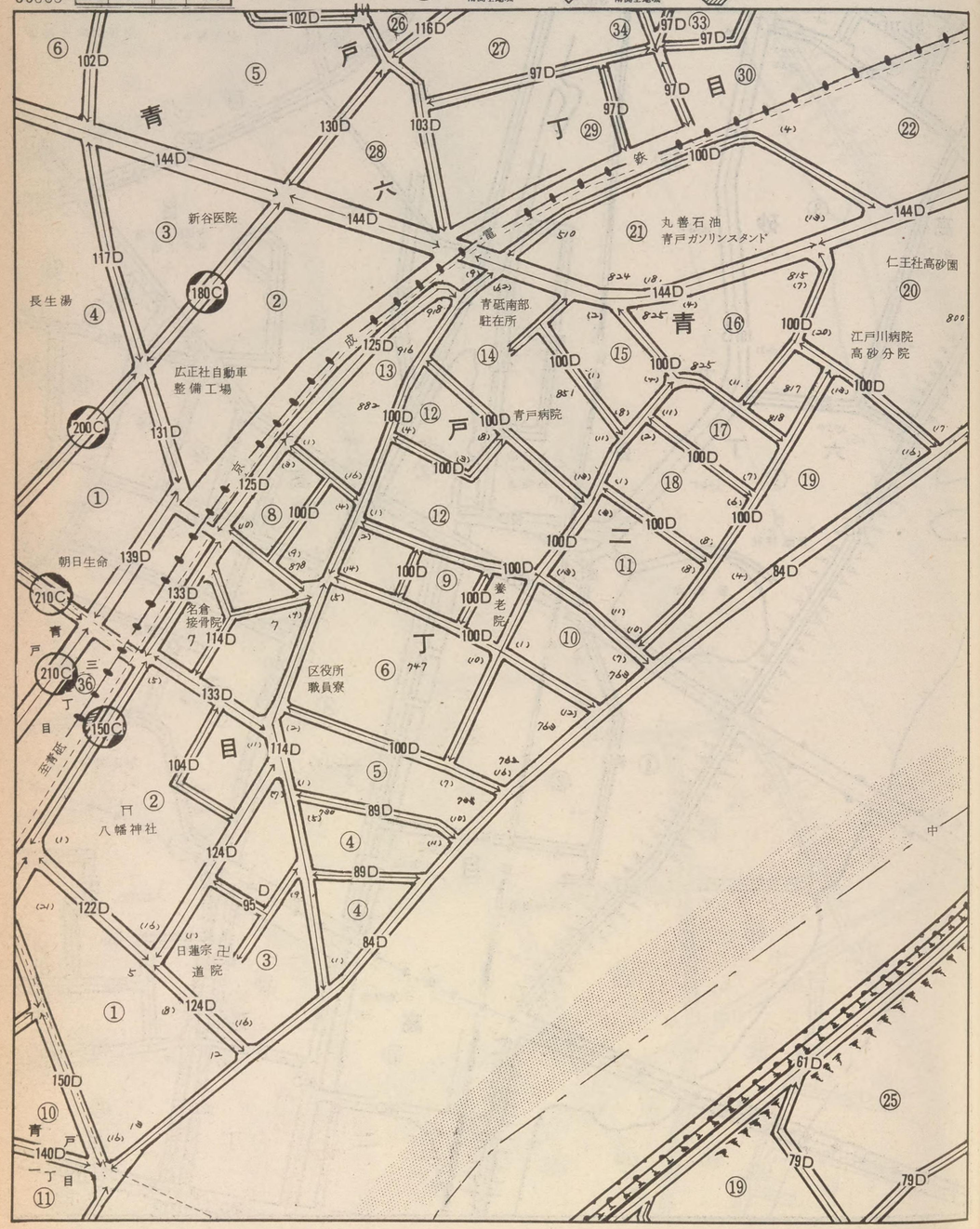


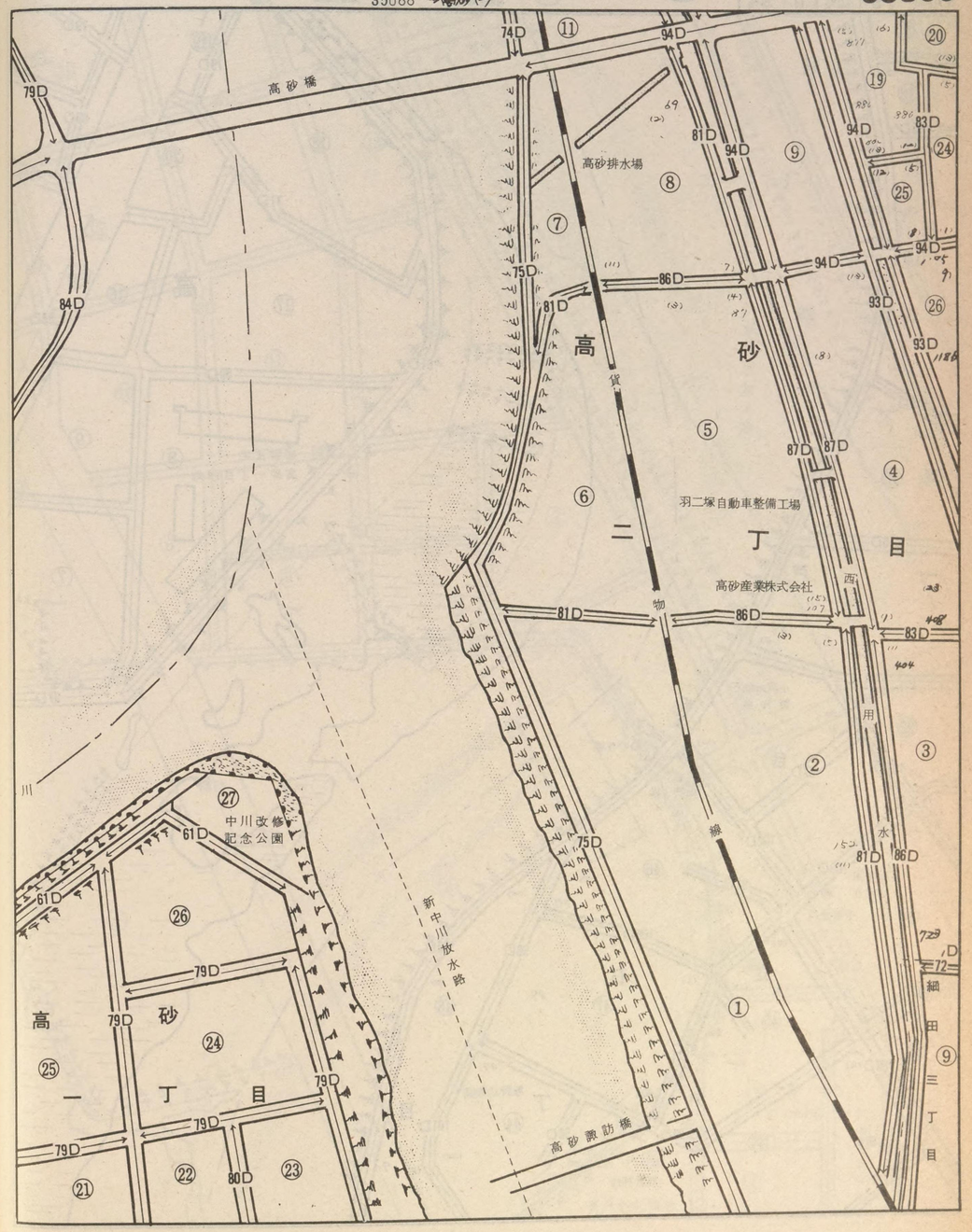

| 記号 | 借地権割合 | 記号 | 借地権割合 |
|---|---|---|---|
| A | 90% | E | 50% |
| B | 80% | F | 40% |
| C | 70% | G | 30% |
| D | 60% | H | 20% |

繁華街・高度商業地区
道路を中心として全地域
道路沿い

普通商業地区
併用住宅地区
全地域
北側道路沿い
南側全地域

中小工場地区
北側全地域
南側道路沿い
南側全地域

大工場地区
北側全地域
南側道路沿い
北側全地域

普通住宅地区
家内工場地区
無印は全地域

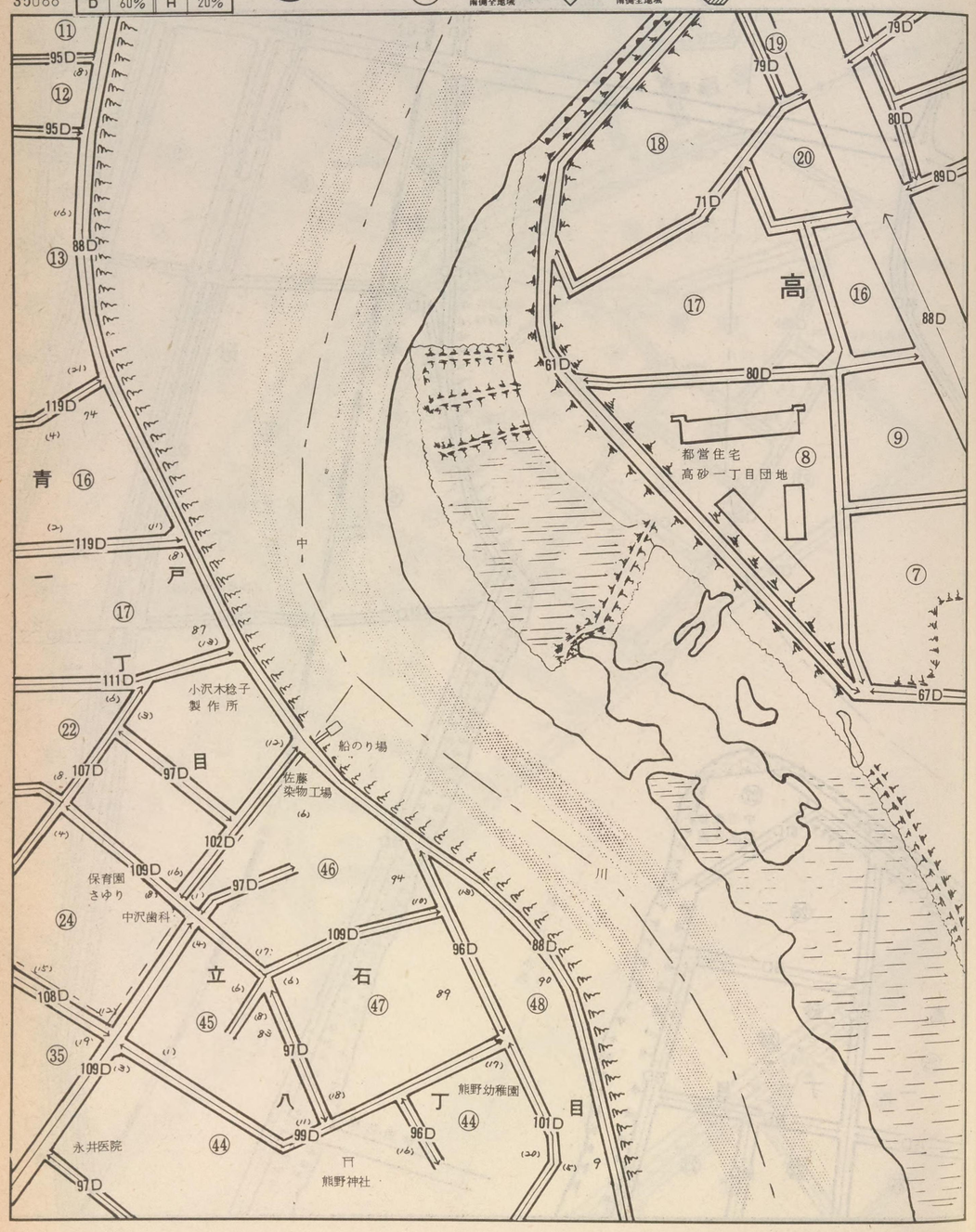


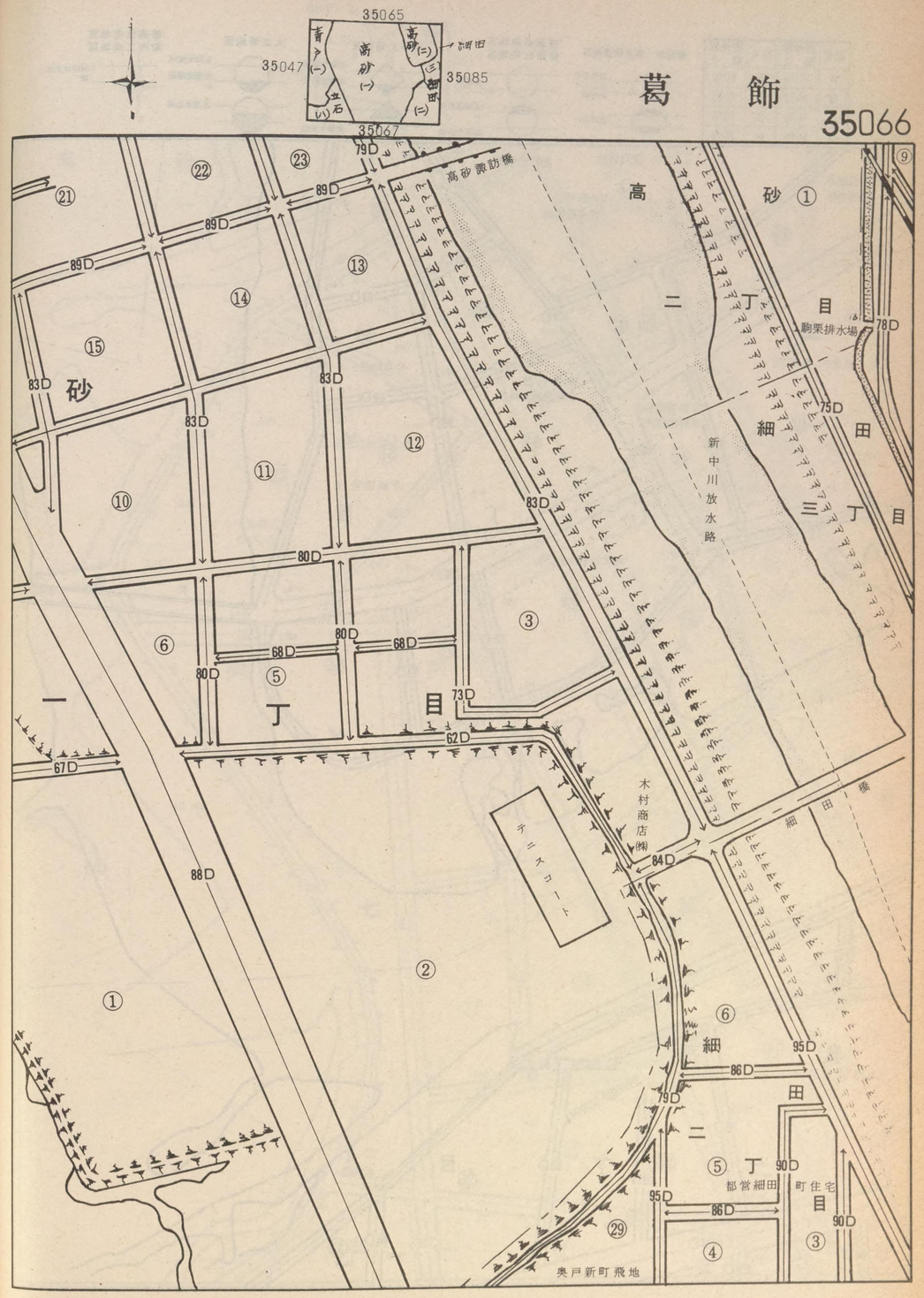

| 記号 | 借地権割合 | 記号 | 借地権割合 |
|---|---|---|---|
| A | 90% | E | 50% |
| B | 80% | F | 40% |
| C | 70% | G | 30% |
| D | 60% | H | 20% |

繁華街・高度商業地区
道路を中心として全地域
道路沿い

普通商業地区
併用住宅地区
全地域
北側道路沿い
南側全地域

中小工場地区
北側全地域
南側道路沿い
南側全地域

大工場地区
北側全地域
南側道路沿い
北側全地域

普通住宅地区
家内工場地区
無印は全地域

35067

大日本自動車株式会社

⛩ 熊野神社

熊野幼稚園

44 熊野神社児童遊園地

43 立石 42 49 48 50

卍 真言宗 南蔵院

東京都済生会葛飾診療所

株式会社葛飾機械製作所

今泉精機ＫＫ

40 41 52 51 斉藤染色工目

八丁目

特殊製紙株式会社

53 54 55

奥戸橋

中川

奥 14 戸

東金属工業 株式会社

二 24 丁 目 25

⛩ 水神社

33

35066

35048

35086

36037

35068

葛飾

35067

高砂一丁目

東糧産株式会社

すみだ建材工業株式会社

20 19 18 15 16 17 奥戸

七丁目

27 28 29 26 奥

二丁目

細田

4 3 2 1

25 24 八丁目

22 23 目

35 7 8 9 10 11 12 13 14 目

| 記号 | 借地権割合 | 記号 | 借地権割合 |
|---|---|---|---|
| A | 90% | E | 50% |
| B | 80% | F | 40% |
| C | 70% | G | 30% |
| D | 60% | H | 20% |

繁華街・高度商業地区
道路を中心として全地域
道路沿い

普通商業地区 併用住宅地区
全地域
北側道路沿い
南側全地域

中小工場地区
北側全地域
南側道路沿い
南側全地域

大工場地区
北側全地域
南側道路沿い
北側全地域

普通住宅地区 家内工場地区
無印は全地域

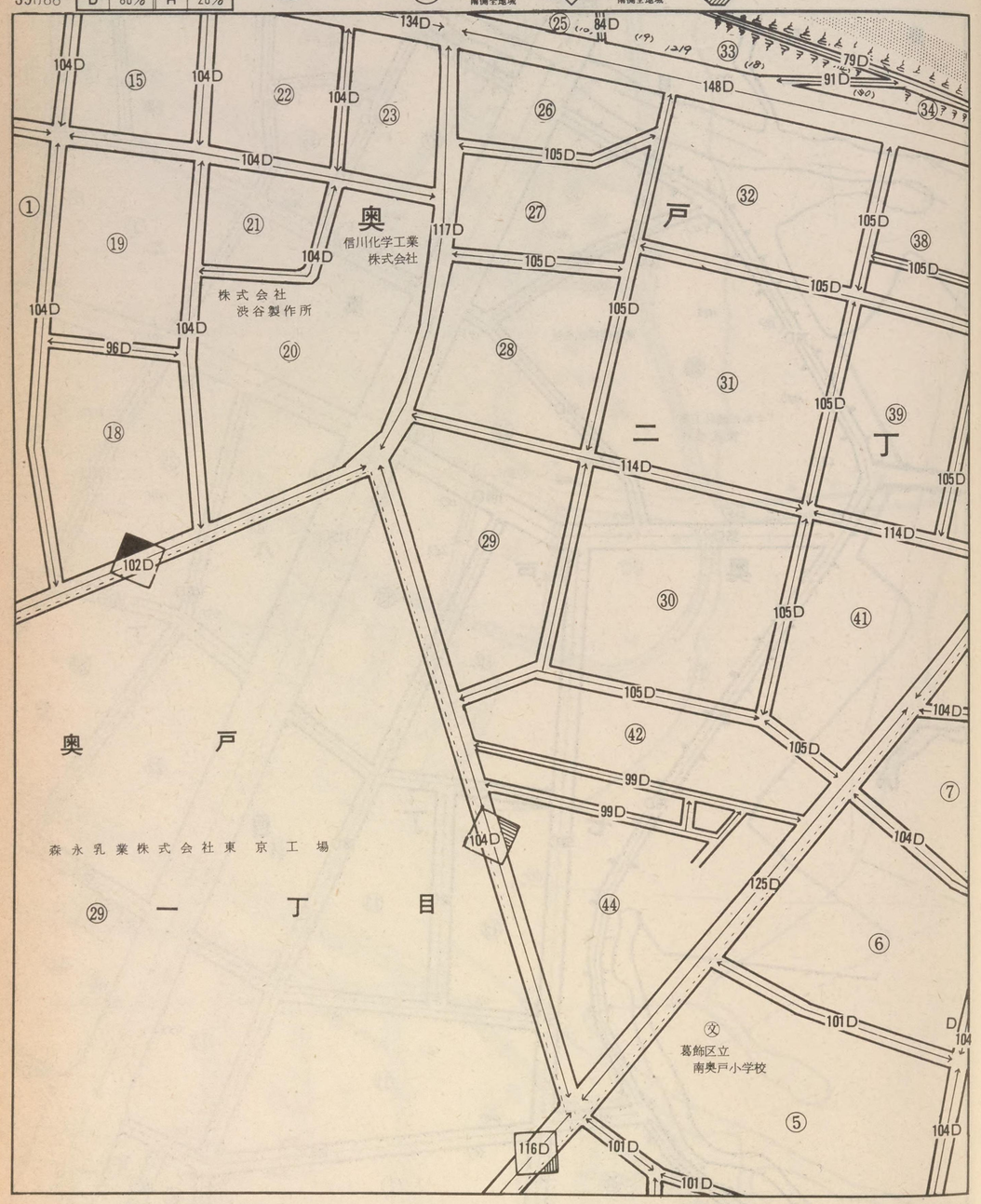


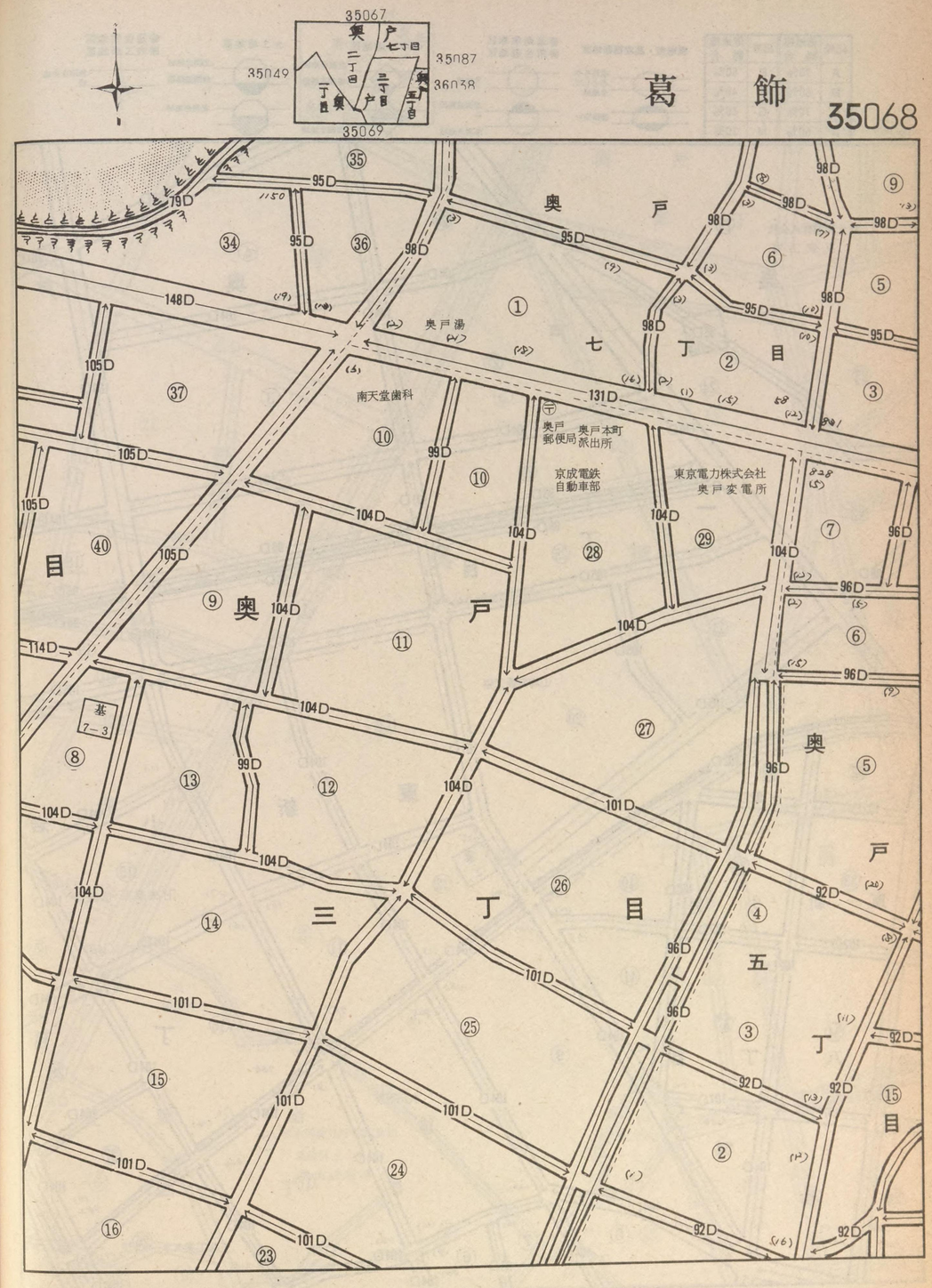


# 葛飾

35068

| 記号 | 借地権割合 | 記号 | 借地権割合 |
|---|---|---|---|
| A | 90% | E | 50% |
| B | 80% | F | 40% |
| C | 70% | G | 30% |
| D | 60% | H | 20% |

繁華街・高度商業地区
道路を中心として全地域
道路沿い

普通商業地区 併用住宅地区
全地域
北側道路沿い
南側全地域

中小工場地区
北側全地域
南側道路沿い
南側全地域

大工場地区
北側全地域
南側道路沿い
北側全地域

普通住宅地区 家内工場地区
無印は全地域

35069

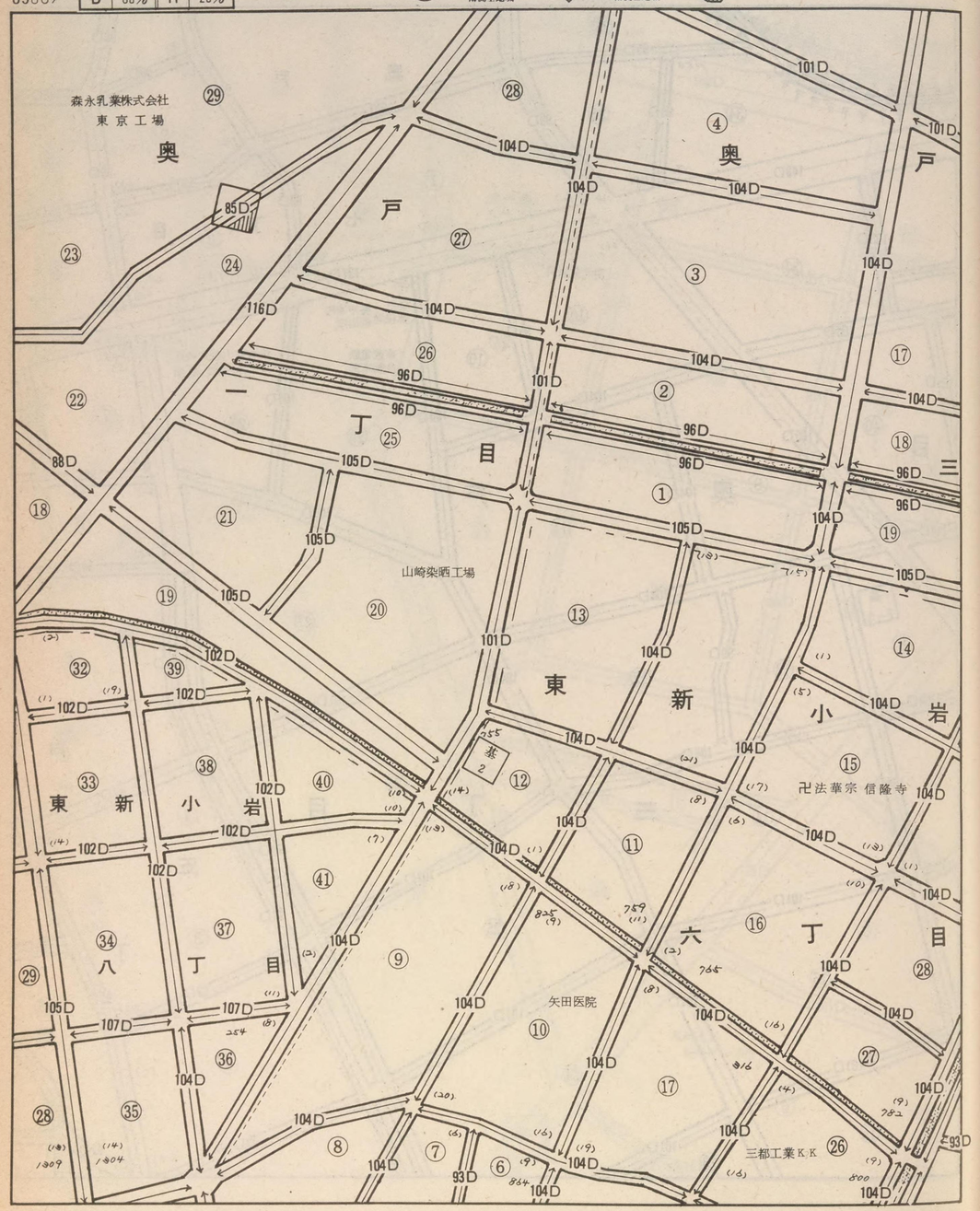


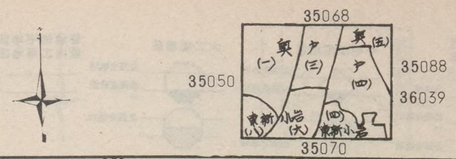


# 葛飾

35069

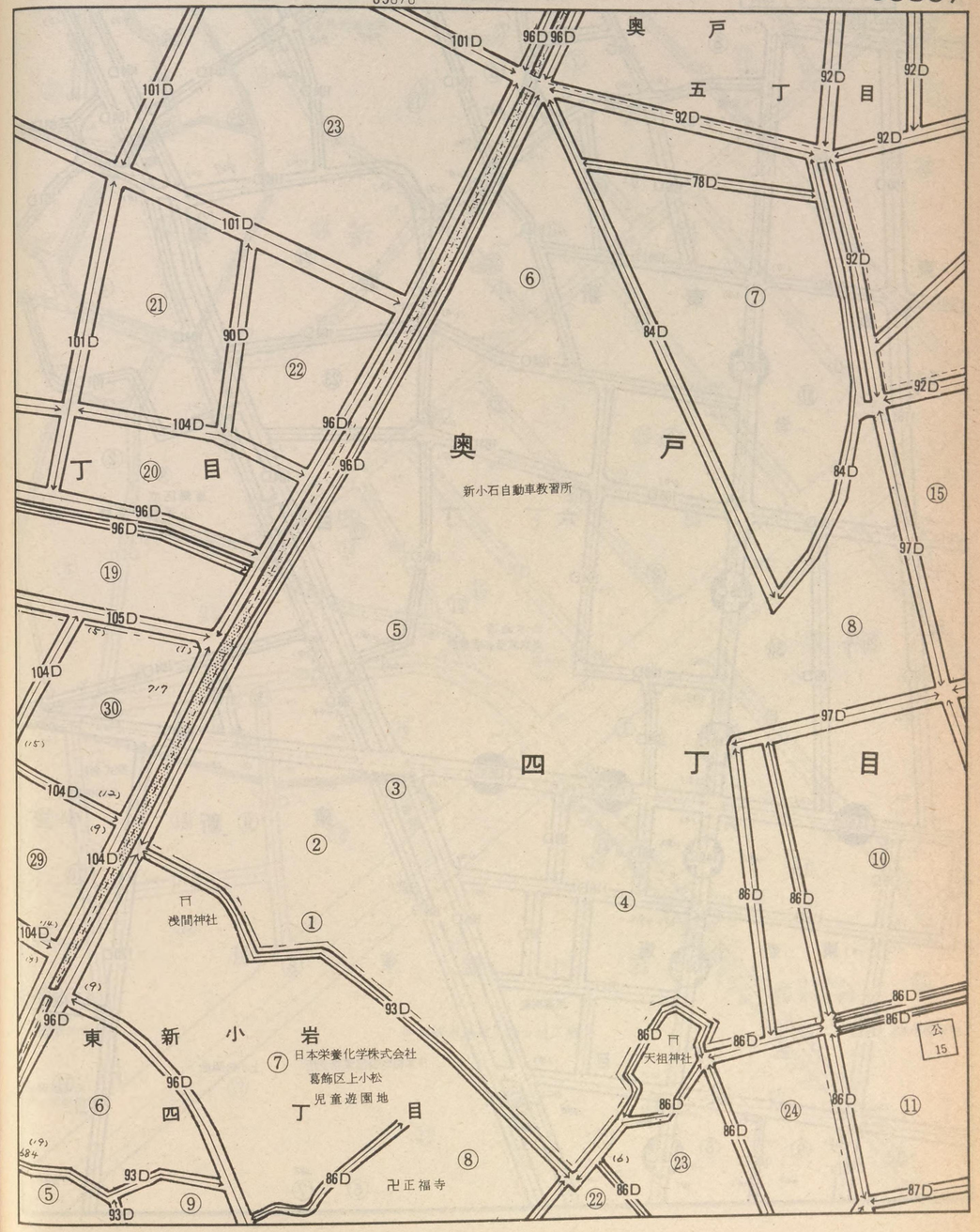

# 葛飾 35070

| 記号 | 借地権割合 | 記号 | 借地権割合 |
|---|---|---|---|
| A | 90% | E | 50% |
| B | 80% | F | 40% |
| C | 70% | G | 30% |
| D | 60% | H | 20% |

繁華街・高度商業地区 — 道路を中心として全地域 / 道路沿い

普通商業地区 併用住宅地区 — 全地域 / 北側道路沿い / 南側全地域

中小工場地区 — 北側全地域 / 南側道路沿い / 南側全地域

大工場地区 — 北側全地域 / 南側道路沿い / 北側全地域

普通住宅地区 家内工場地区 — 無印は全地域

35069 35089 35051 35040 35071

東新小岩 奥戸新町 (七) (六) (四) (五) (三) (一) (二)

35070

平和橋交通ＫＫ 交

東 新 小 岩

六 丁 目

七 丁 目

五 丁 目

交 葛飾区立上平井中学校

日本通運 東京重量品事業所

株式会社 公和伸銅所

日本住宅公団東京支所 上小松団地

総武鋼興ＫＫ

周藤医院

上平井橋

東京都営水道

35070

上小松児童遊園

卍正福寺

奥戸新町

東 新 小 岩

四 丁 目

都バス操作所

東邦飲料合資会社

西尾鉄工所

奈良橋箱錠製作所

亜細亜石油新小岩給油所

日本国有鉄道 新小岩工場

日本通運 新小岩営業所

一 丁 目

二 丁 目

三 丁 目

東 新 小 岩

水元小合線

水元小合線

水元小合線

| 記号 | 借地権割合 | 記号 | 借地権割合 |
|---|---|---|---|
| A | 90% | E | 50% |
| B | 80% | F | 40% |
| C | 70% | G | 30% |
| D | 60% | H | 20% |

繁華街・高度商業地区
道路を中心として全地域
道路沿い

普通商業地区 併用住宅地区
全地域
北側道路沿い
南側全地域

中小工場地区
北側全地域
南側道路沿い
南側全地域

大工場地区
北側全地域
南側道路沿い
北側全地域

普通住宅地区 家内工場地区
無印は全地域

35071

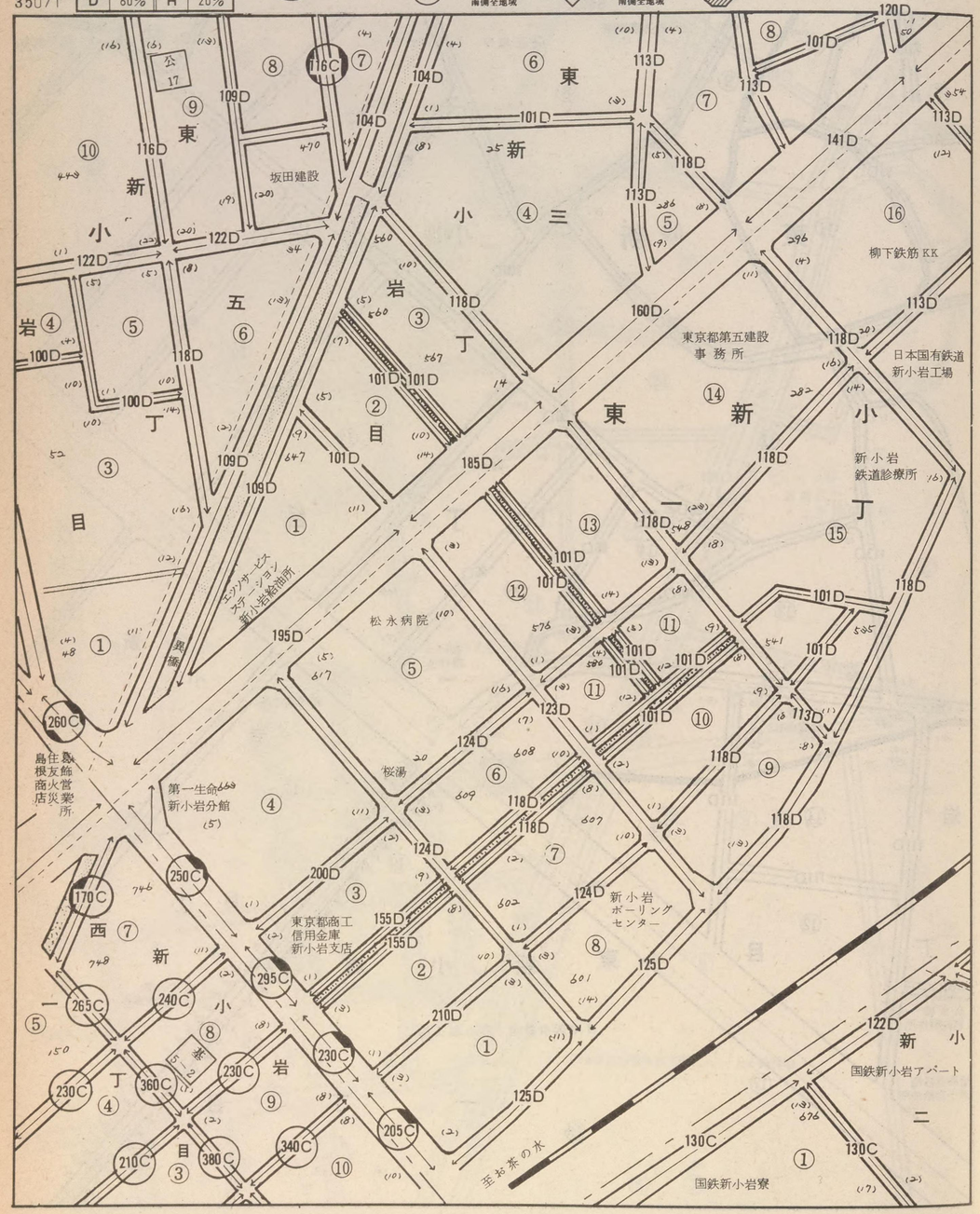


35070
35052
35090
36041
35072
36022

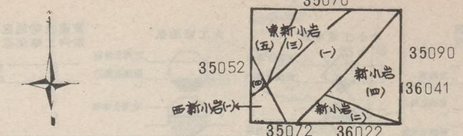


# 葛飾

35071

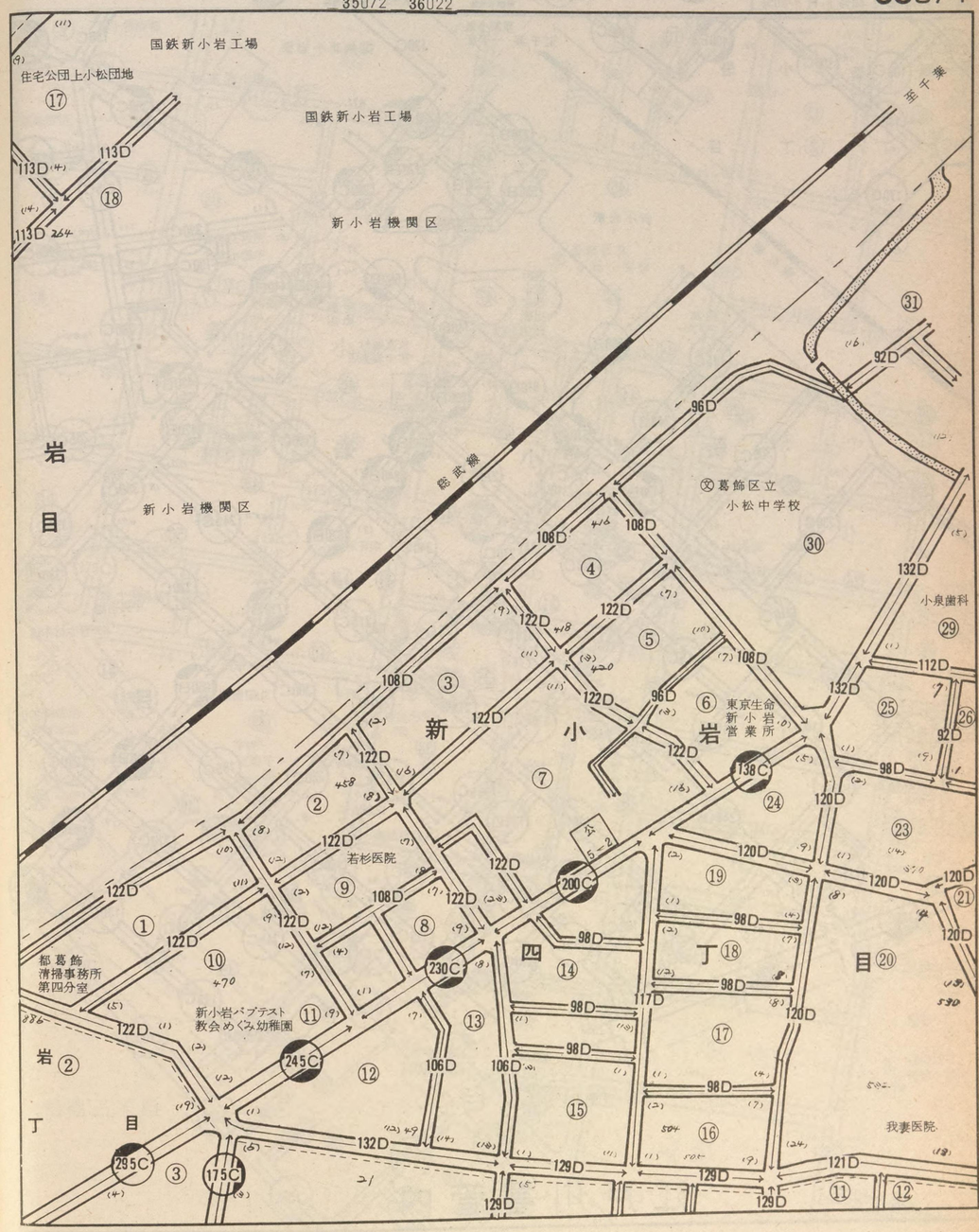

| 記号 | 借地権割合 | 記号 | 借地権割合 |
|---|---|---|---|
| A | 90% | E | 50% |
| B | 80% | F | 40% |
| C | 70% | G | 30% |
| D | 60% | H | 20% |

繁華街・高度商業地区：道路を中心として全地域／道路沿い

普通商業地区 併用住宅地区：全地域／北側道路沿い／南側全地域

中小工場地区：北側全地域／南側道路沿い／南側全地域

大工場地区：北側全地域／南側道路沿い／北側全地域

普通住宅地区 家内工場地区：無印は全地域

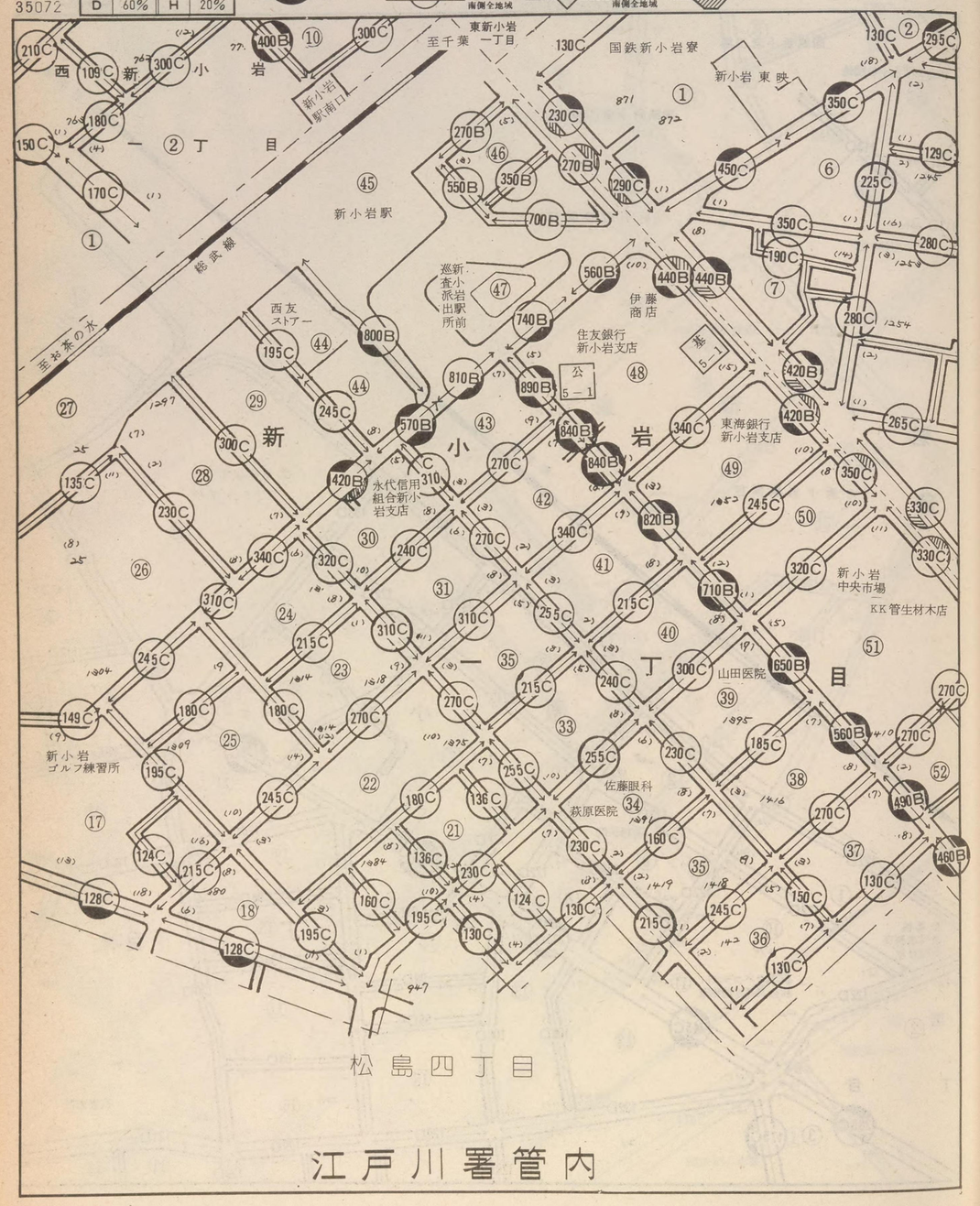


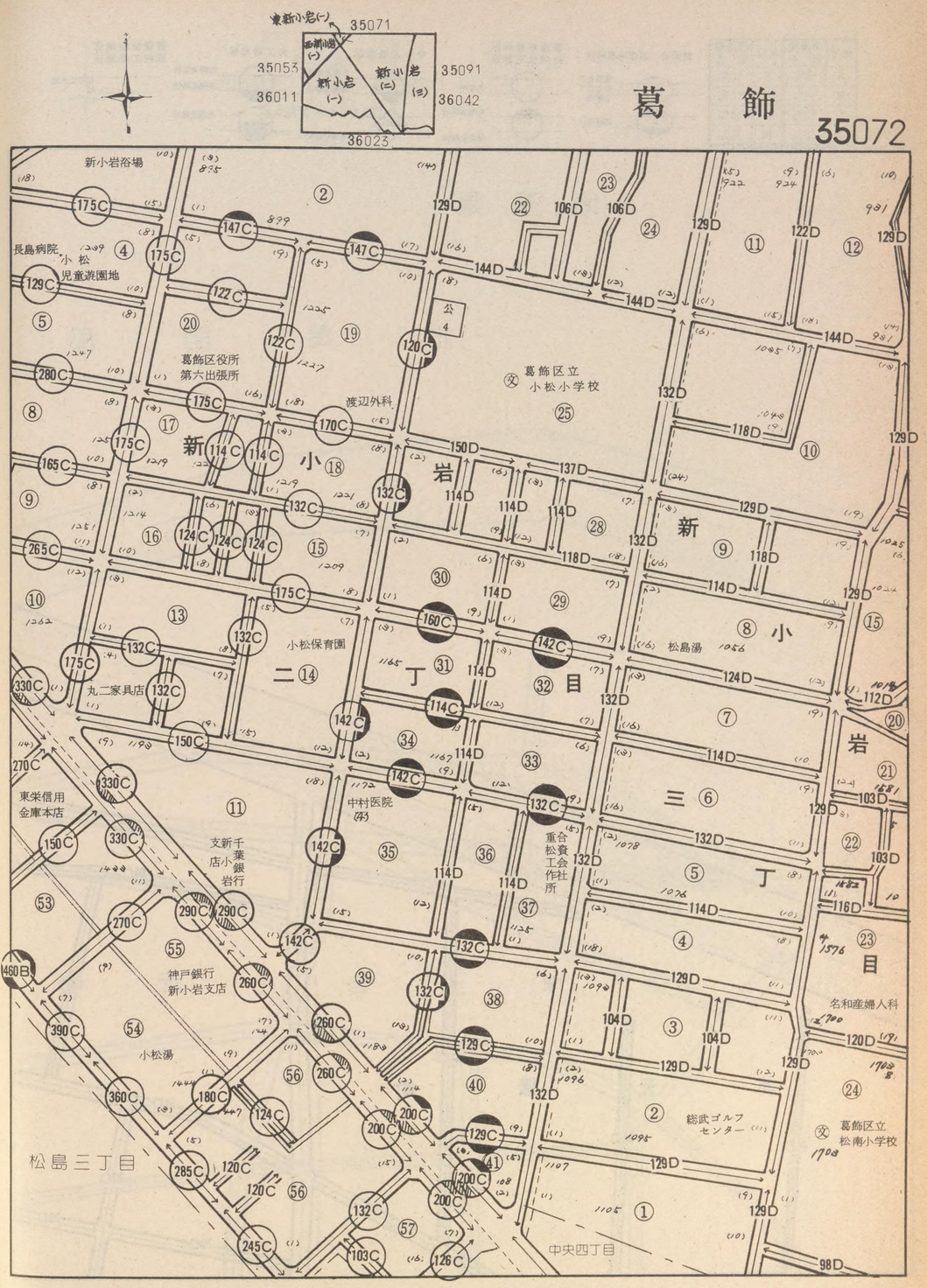


# 葛飾

| 記号 | 借地権割合 | 記号 | 借地権割合 |
|---|---|---|---|
| A | 90% | E | 50% |
| B | 80% | F | 40% |
| C | 70% | G | 30% |
| D | 60% | H | 20% |

繁華街・高度商業地区
道路を中心として全地域
道路沿い

普通商業地区
併用住宅地区
全地域
北側道路沿い
南側全地域

中小工場地区
北側全地域
南側道路沿い
南側全地域

大工場地区
北側全地域
南側道路沿い
北側全地域

普通住宅地区
家内工場地区
無印は全地域

35073

埼玉県

北葛飾郡

水元猿町

水元小合上町

64D 70D 74D

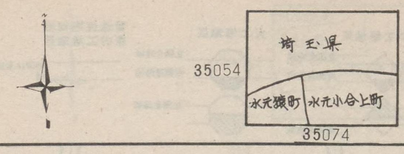


# 葛飾

35073

| 記号 | 借地権割合 | 記号 | 借地権割合 |
|---|---|---|---|
| A | 90% | E | 50% |
| B | 80% | F | 40% |
| C | 70% | G | 30% |
| D | 60% | H | 20% |

繁華街・高度商業地区
道路を中心として全地域
道路沿い

普通商業地区
併用住宅地区
全地域
北側道路沿い
南側全地域

中小工場地区
北側全地域
南側道路沿い
南側全地域

大工場地区
北側全地域
南側道路沿い
北側全地域

普通住宅地区
家内工場地区
無印は全地域

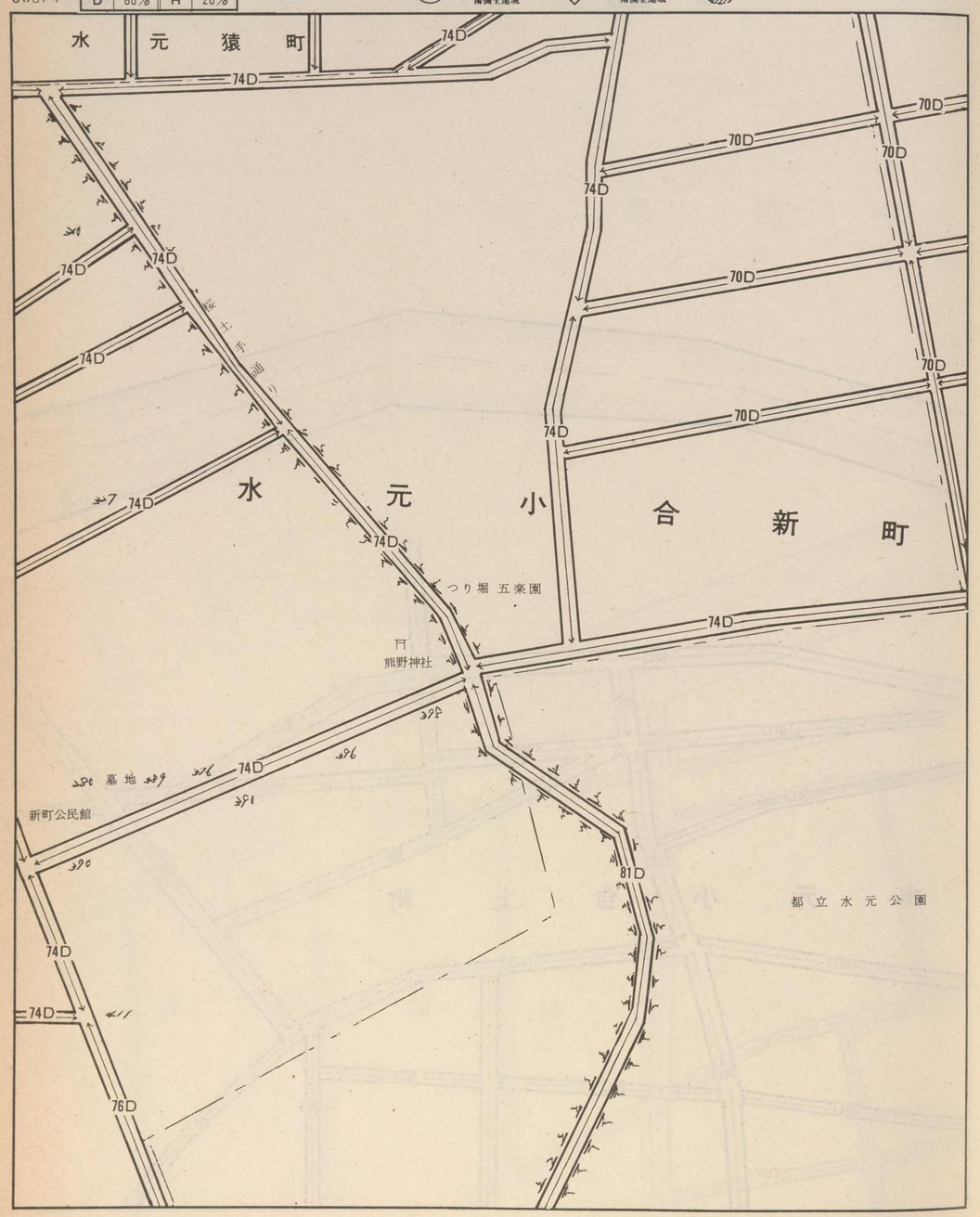


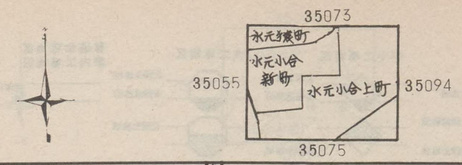


# 葛飾

35074

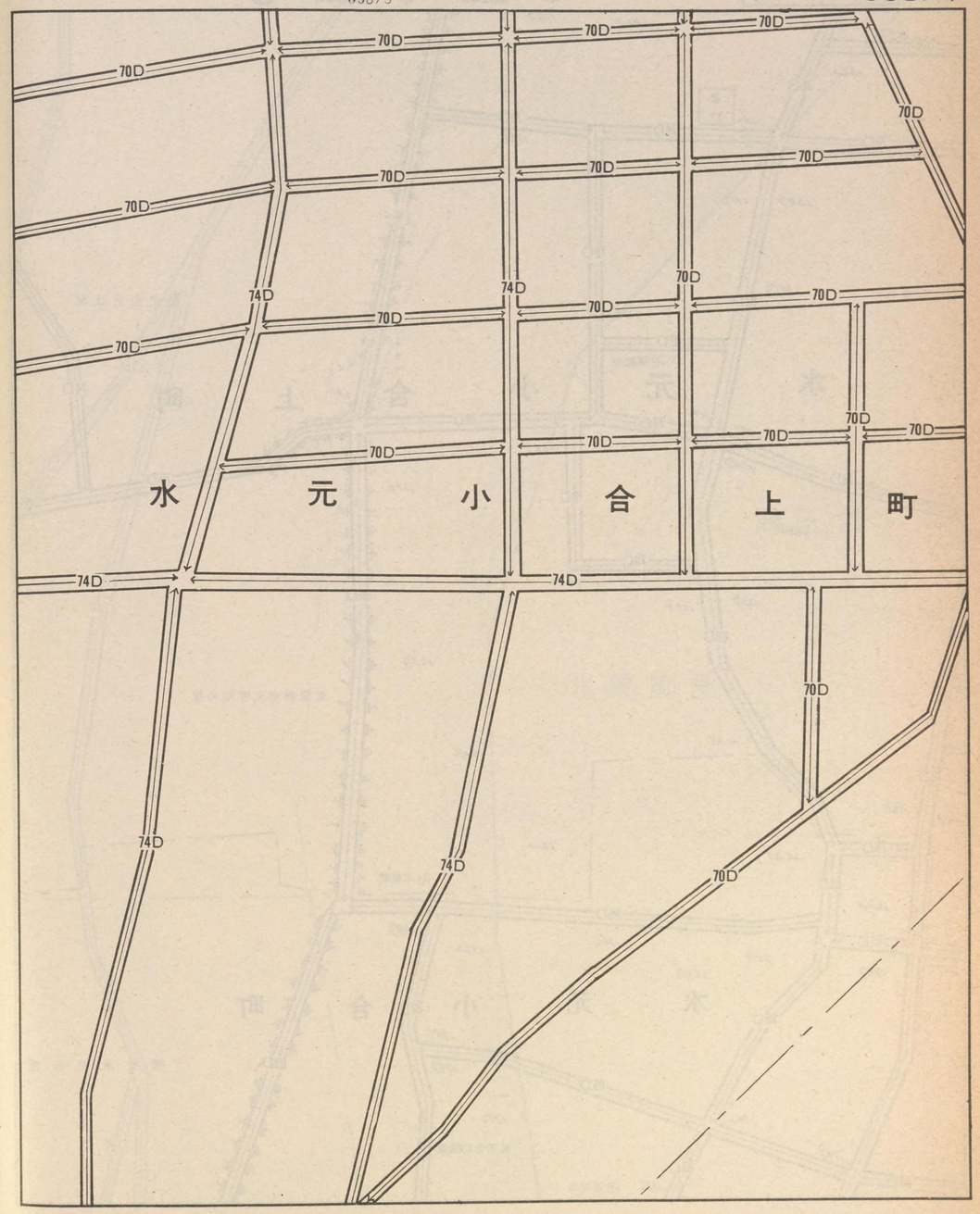

| 記号 | 借地権割合 | 記号 | 借地権割合 |
|---|---|---|---|
| A | 90% | E | 50% |
| B | 80% | F | 40% |
| C | 70% | G | 30% |
| D | 60% | H | 20% |

繁華街・高度商業地区
道路を中心として全地域
道路沿い

普通商業地区
併用住宅地区
全地域
北側道路沿い
南側全地域

中小工場地区
北側全地域
南側道路沿い
南側全地域

大工場地区
北側全地域
南側道路沿い
北側全地域

普通住宅地区
家内工場地区
無印は全地域

35075

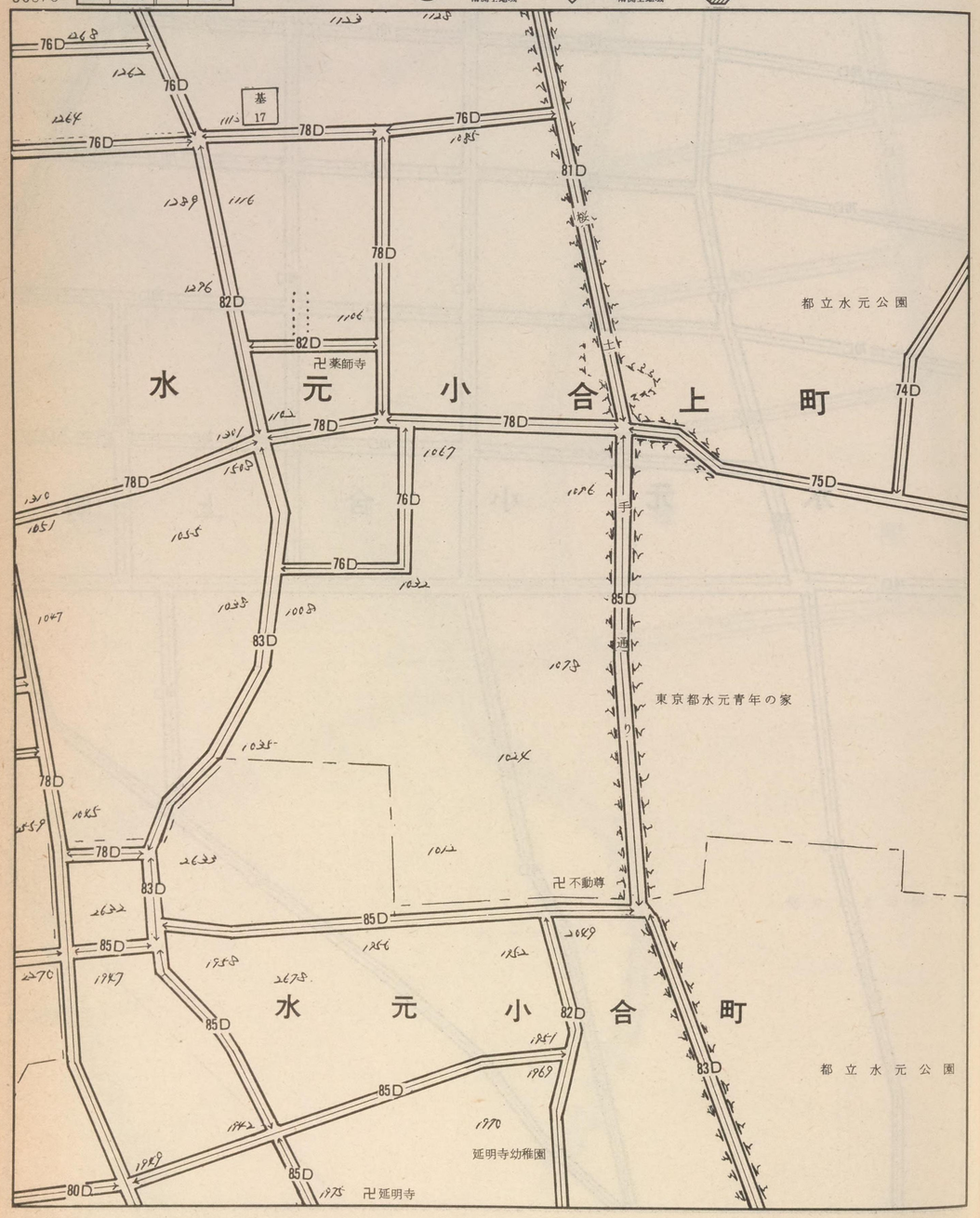


35074

35056

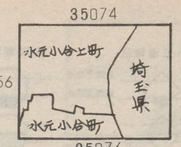


35076

# 葛飾

35075

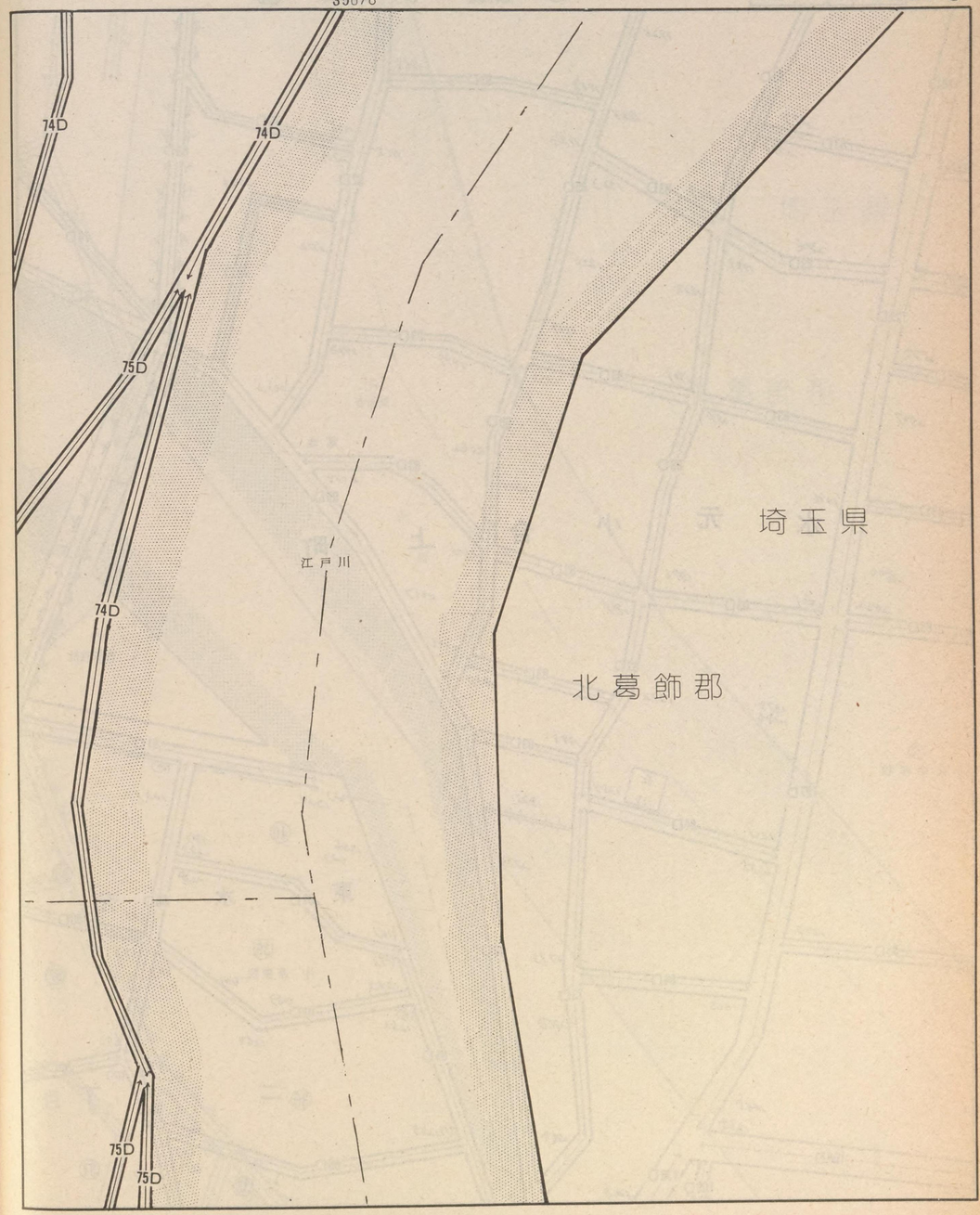

| 記号 | 借地権割合 | 記号 | 借地権割合 |
|---|---|---|---|
| A | 90% | E | 50% |
| B | 80% | F | 40% |
| C | 70% | G | 30% |
| D | 60% | H | 20% |

繁華街・高度商業地区
道路を中心として全地域
道路沿い

普通商業地区
併用住宅地区
全地域
北側道路沿い
南側全地域

中小工場地区
北側全地域
南側道路沿い
南側全地域

大工場地区
北側全地域
南側道路沿い
北側全地域

普通住宅地区
家内工場地区
無印は全地域

35076

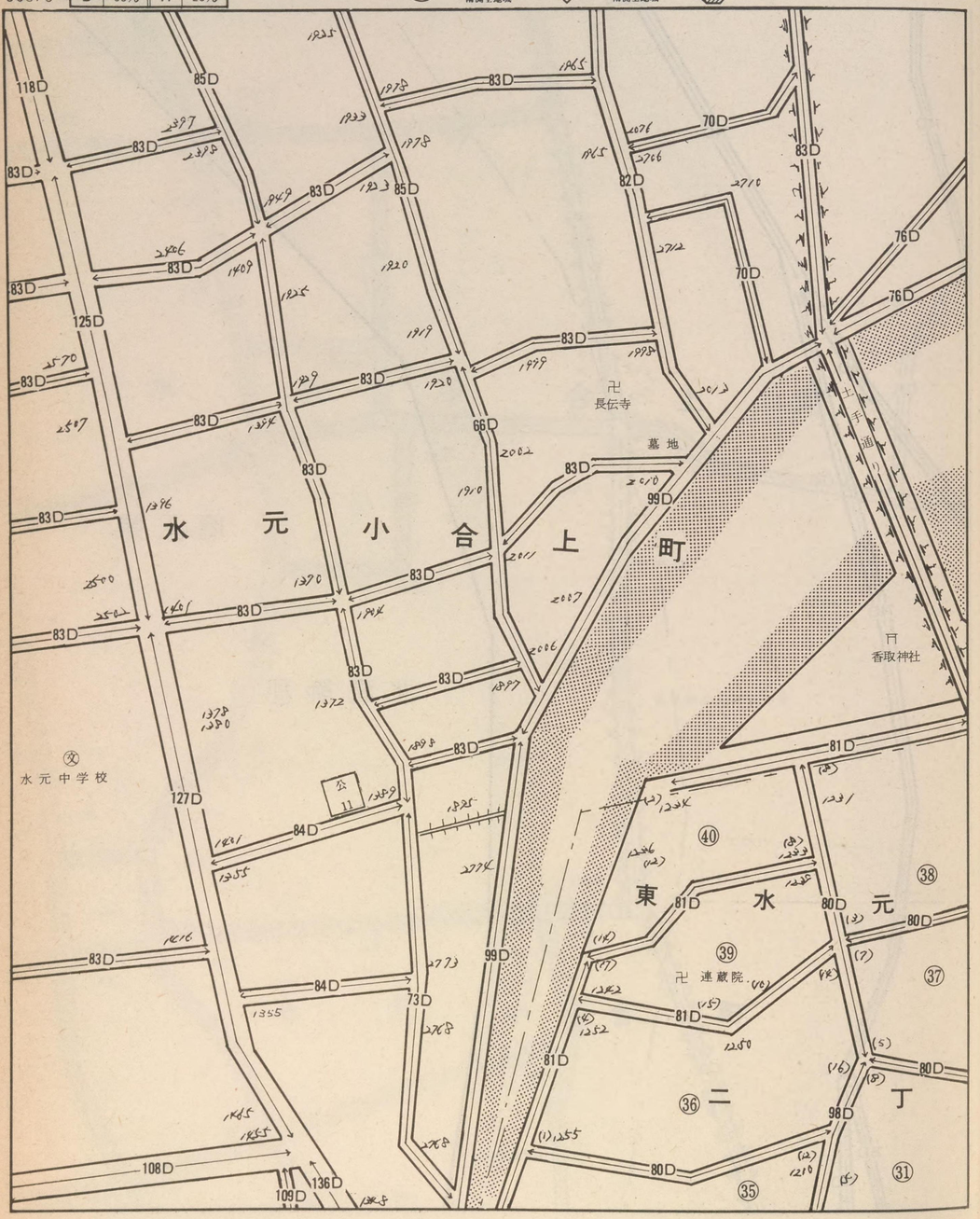


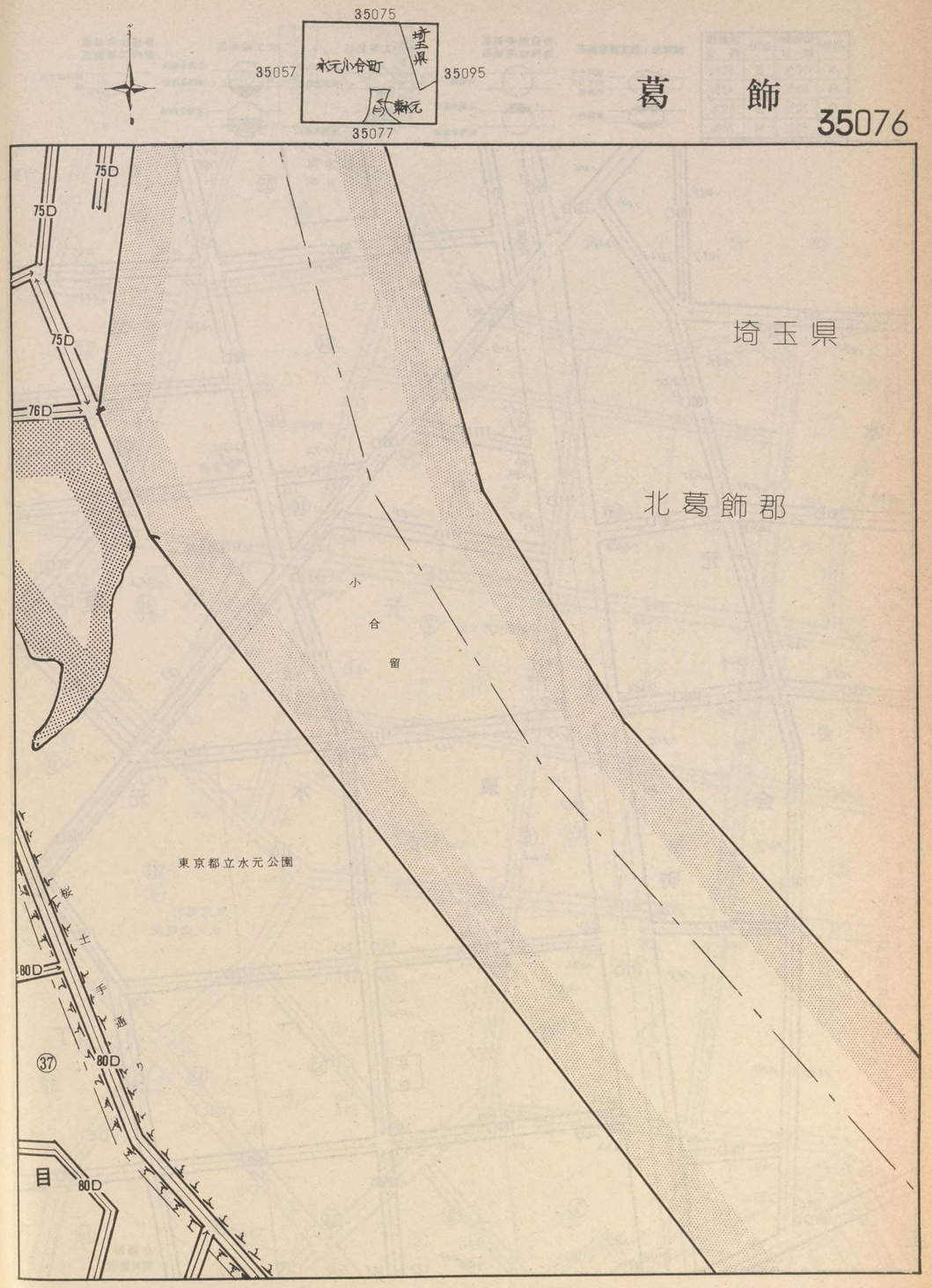

| 記号 | 借地権割合 | 記号 | 借地権割合 |
|---|---|---|---|
| A | 90% | E | 50% |
| B | 80% | F | 40% |
| C | 70% | G | 30% |
| D | 60% | H | 20% |

繁華街・高度商業地区
道路を中心として全地域
道路沿い

普通商業地区
併用住宅地区
全地域
北側道路沿い
南側全地域

中小工場地区
北側全地域
南側道路沿い
南側全地域

大工場地区
北側全地域
南側道路沿い
北側全地域

普通住宅地区
家内工場地区
無印は全地域

35077

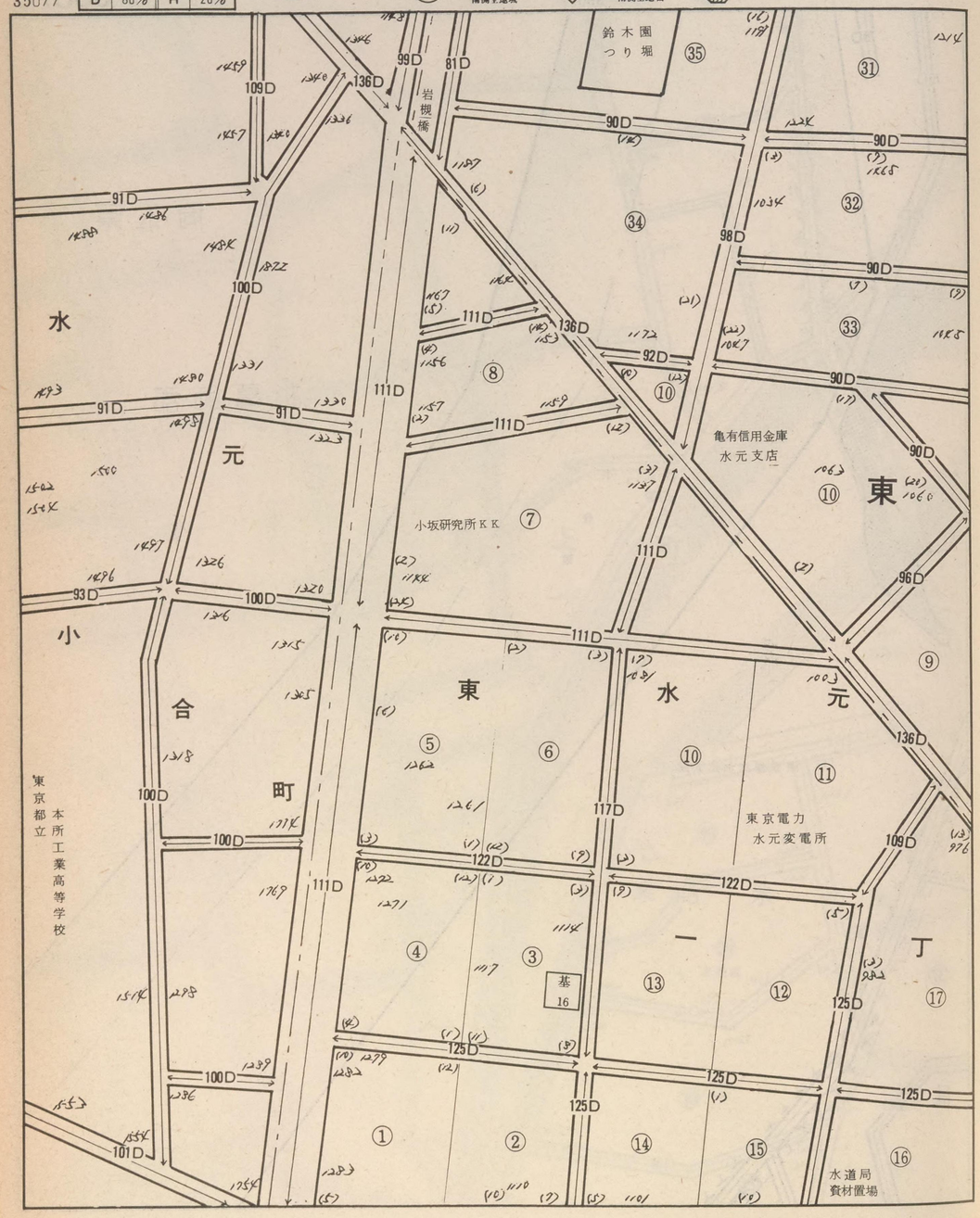


35076
35058
35096
35078

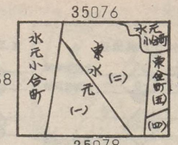


# 葛飾

35077

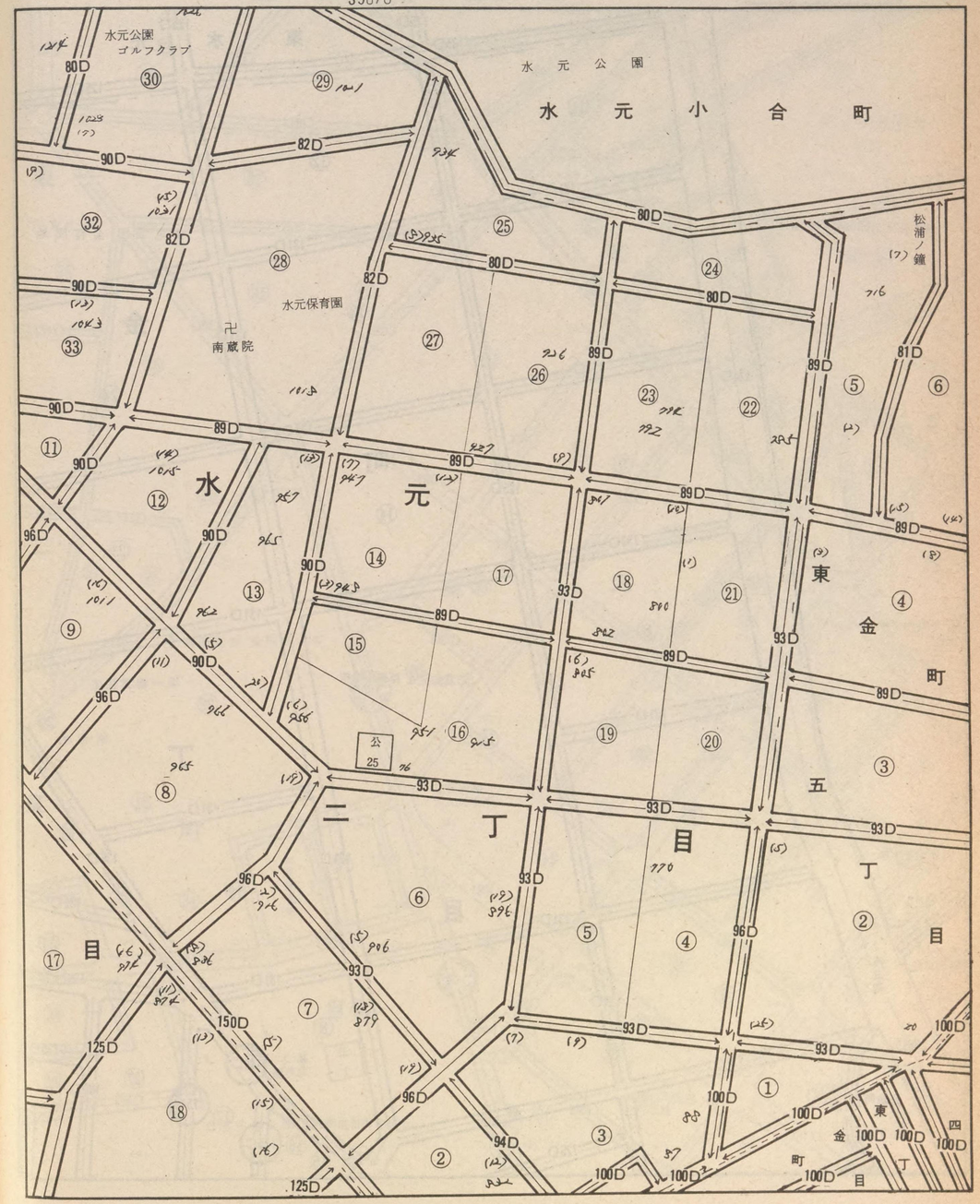

# 葛飾

35078

| 記号 | 借地権割合 | 記号 | 借地権割合 |
|---|---|---|---|
| A | 90% | E | 50% |
| B | 80% | F | 40% |
| C | 70% | G | 30% |
| D | 60% | H | 20% |

繁華街・高度商業地区
道路を中心として全地域
道路沿い

普通商業地区
併用住宅地区
全地域
北側道路沿い
南側全地域

中小工場地区
北側全地域
南側道路沿い
南側全地域

大工場地区
北側全地域
南側道路沿い
北側全地域

普通住宅地区
家内工場地区
無印は全地域

35078

東水元一丁目
東水元二丁目
東金町一丁目
東金町二丁目
東金町一丁目
東金町二丁目
東金町六丁目
東金町五丁目
東金町四丁目
東金町三丁目
東金町二丁目
東金町一

| 記号 | 借地権割合 | 記号 | 借地権割合 |
|---|---|---|---|
| A | 90% | E | 50% |
| B | 80% | F | 40% |
| C | 70% | G | 30% |
| D | 60% | H | 20% |

繁華街・高度商業地区
道路を中心として全地域
道路沿い

普通商業地区
併用住宅地区
全地域
北側道路沿い
南側全地域

中小工場地区
北側全地域
南側道路沿い
南側全地域

大工場地区
北側全地域
南側道路沿い
北側全地域

普通住宅地区
家内工場地区
無印は全地域

35079

民生住宅金町団地
東金町四丁目
遊園地 くるみ児童
金町自動車教習所
東京鉄道管理局 金町第二変電支区
金町スイミングクラブ
常磐線
至上野
国鉄金町総合詰所 金町職員集会所
日本通運 北千住支店 金町営業所
金町郵便局
金田湯
金町四丁月
大円寺
金町支店 小岩信用金庫

35078
35060
35098
31097
35080

# 葛飾 35079

日本住宅公団 金町駅前市街地住宅
金町一丁目
平和相互銀行 金町支店
パチンコ ダイワ会館
太陽神戸銀行 金町支店
成川楽舗
金町駅北口
国鉄金町貨物駅
貨物扱所
トーエイスーパー
金町駅
京成金町駅
みどり堂
パチンコ 金町会館
KK丸興 金町店
金町映画
大和銀行 金町支店
千葉銀行 金町支店
放射13号
水戸街道
至松戸

| 記号 | 借地権割合 | 記号 | 借地権割合 |
|---|---|---|---|
| A | 90% | E | 50% |
| B | 80% | F | 40% |
| C | 70% | G | 30% |
| D | 60% | H | 20% |

繁華街・高度商業地区：道路を中心として全地域／道路沿い

普通商業地区 併用住宅地区：全地域／北側道路沿い／南側全地域

中小工場地区：北側全地域／南側道路沿い／南側全地域

大工場地区：北側全地域／南側道路沿い／北側全地域

普通住宅地区 家内工場地区：無印は全地域

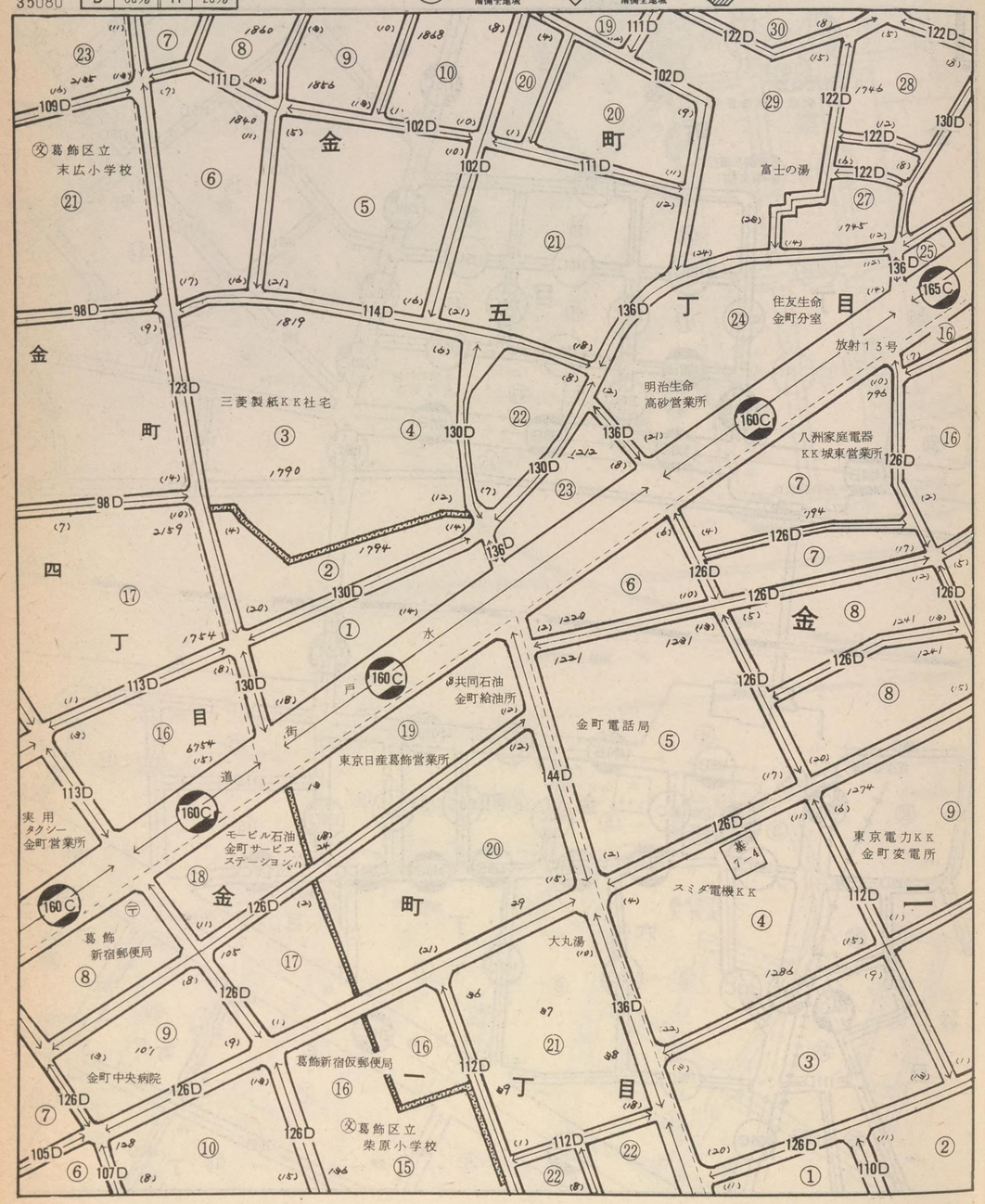


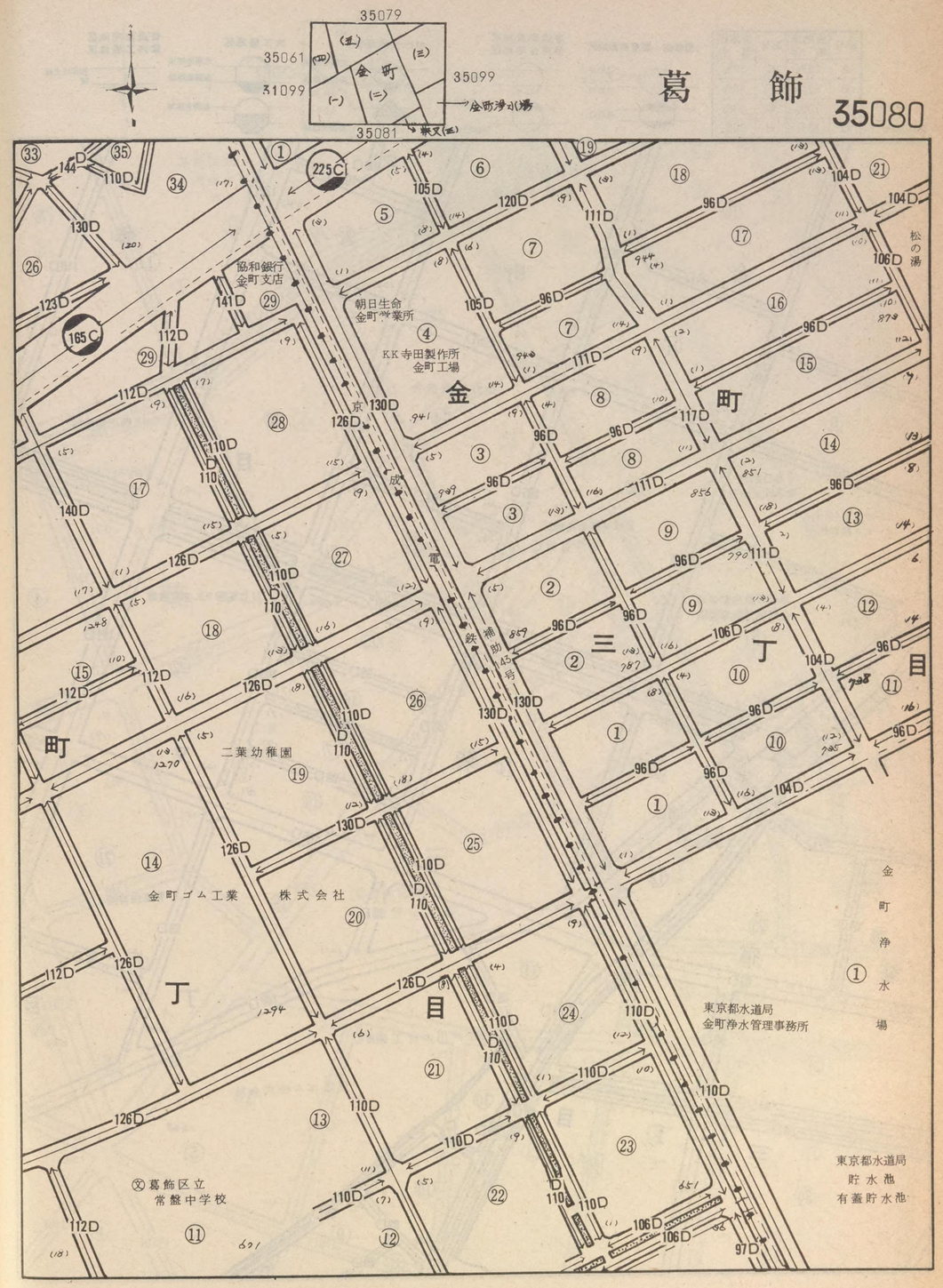

| 記号 | 借地権割合 | 記号 | 借地権割合 |
|---|---|---|---|
| A | 90% | E | 50% |
| B | 80% | F | 40% |
| C | 70% | G | 30% |
| D | 60% | H | 20% |

繁華街・高度商業地区
道路を中心として全地域
道路沿い

普通商業地区
併用住宅地区
全地域
北側道路沿い
南側全地域

中小工場地区
北側全地域
南側道路沿い
南側全地域

大工場地区
北側全地域
南側道路沿い
北側全地域

普通住宅地区
家内工場地区
無印は全地域

35081

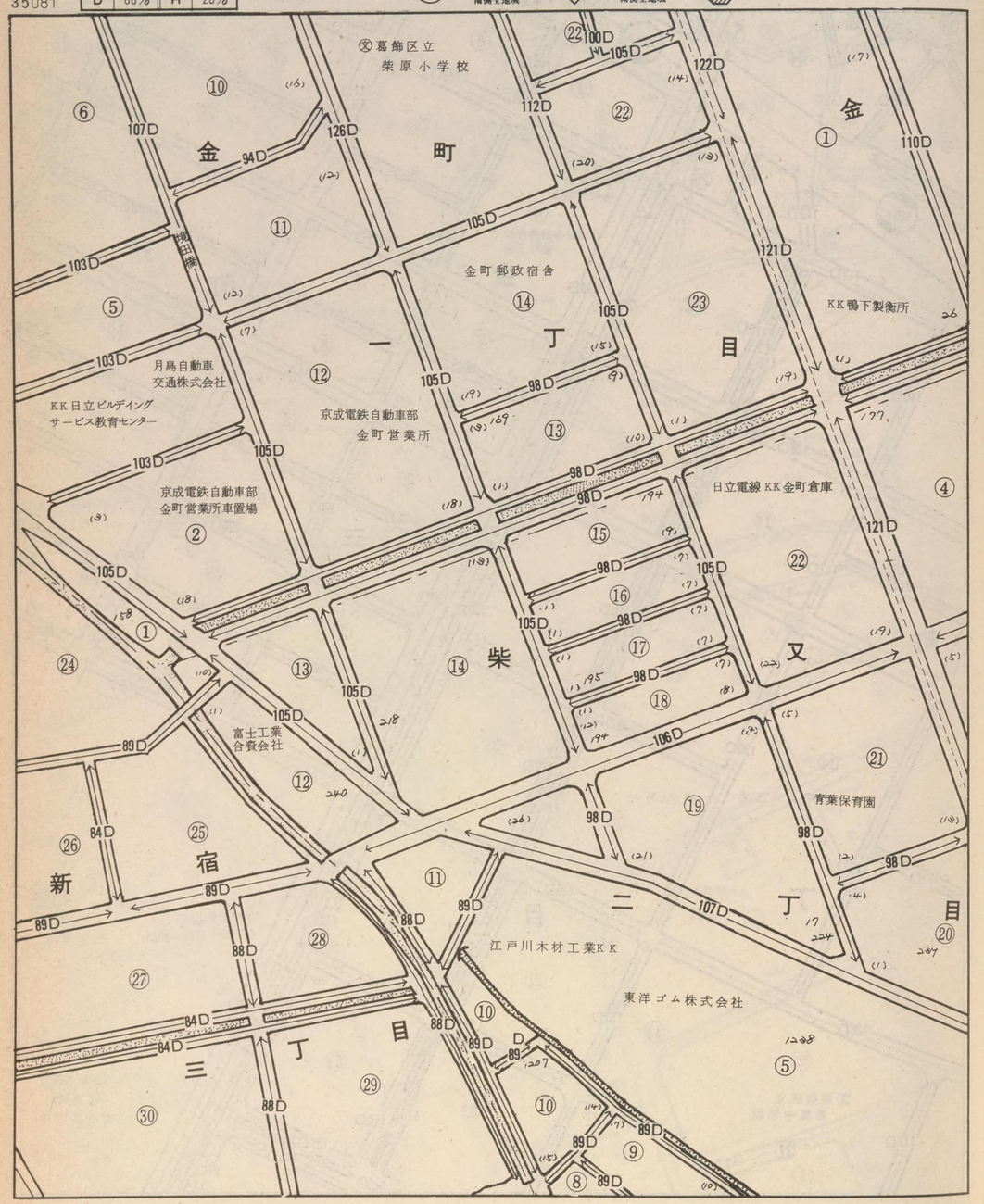


35080
35062
35100
35082

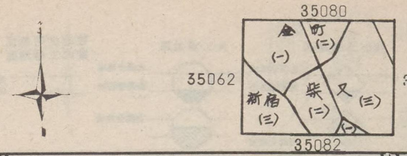


# 葛飾

35081

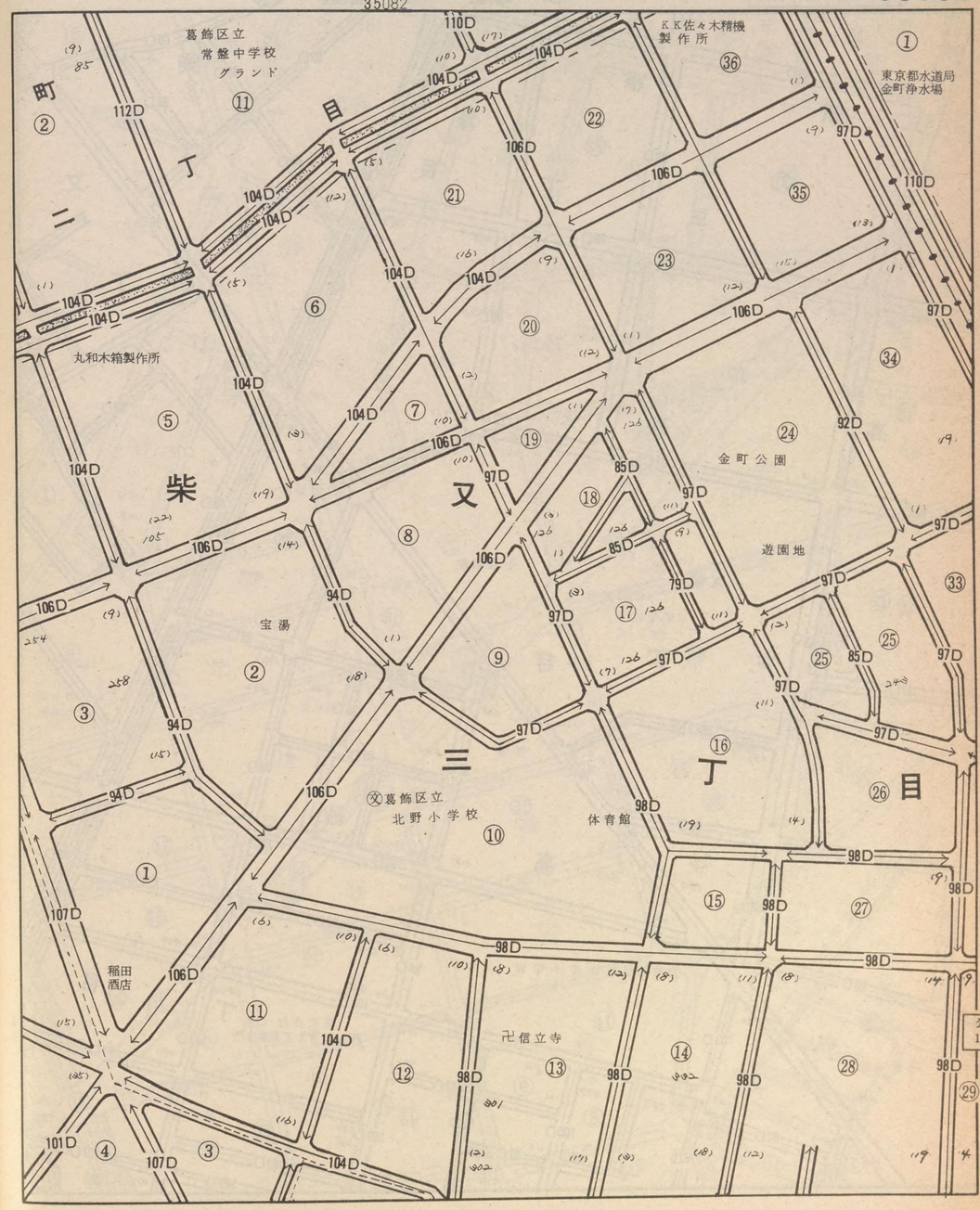

| 記号 | 借地権割合 | 記号 | 借地権割合 |
|---|---|---|---|
| A | 90% | E | 50% |
| B | 80% | F | 40% |
| C | 70% | G | 30% |
| D | 60% | H | 20% |

繁華街・高度商業地区
道路を中心として全地域
道路沿い

普通商業地区
併用住宅地区
全地域
北側道路沿い
南側全地域

中小工場地区
北側全地域
南側道路沿い
南側全地域

大工場地区
北側全地域
南側道路沿い
北側全地域

普通住宅地区
家内工場地区
無印は全地域

35082

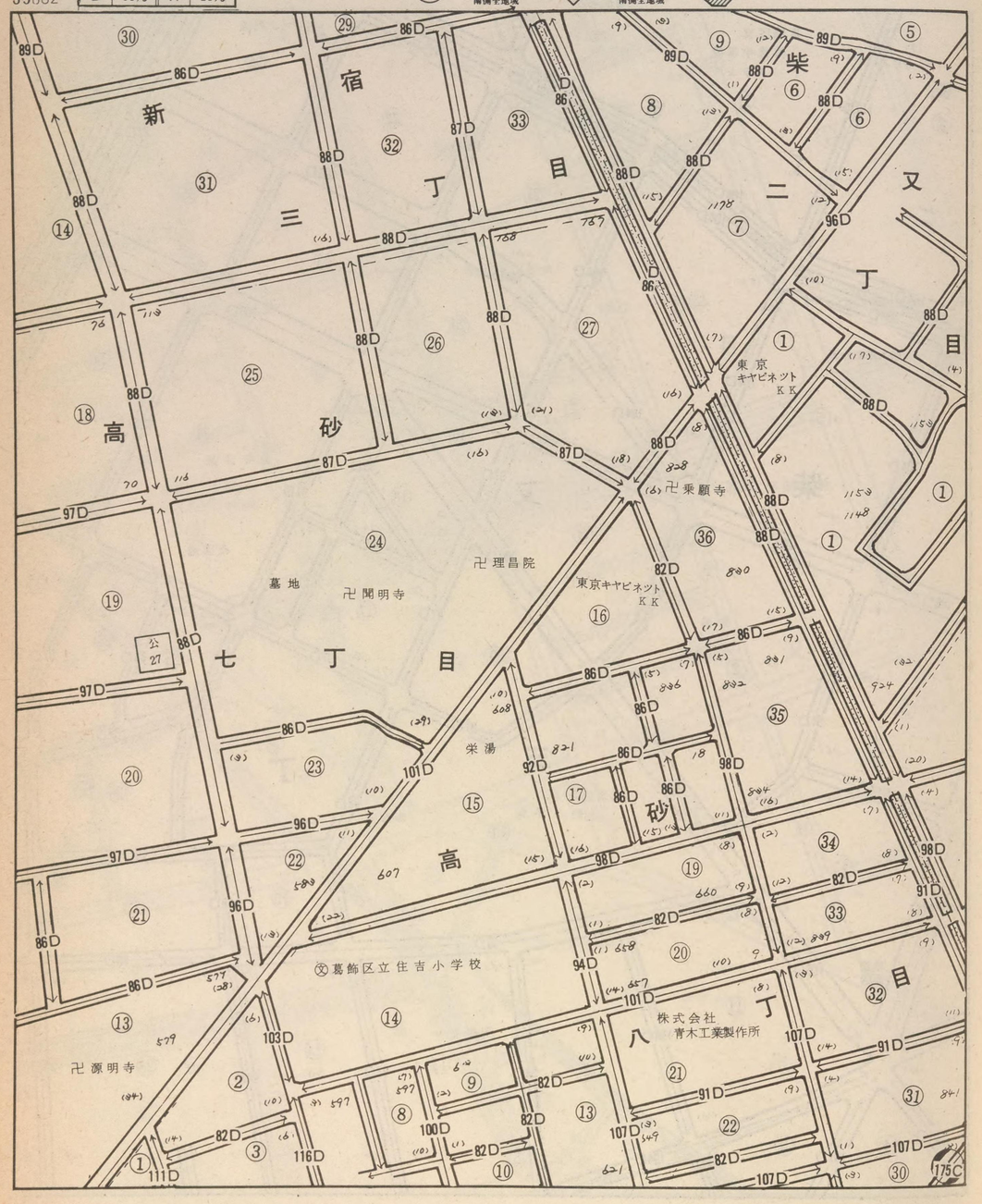


35081
35063
35101
35083
新宿(三)
柴又(一)
柴又(二)
柴又(三)
柴又(四)
高砂(七)
高砂(八)

# 葛飾

35082

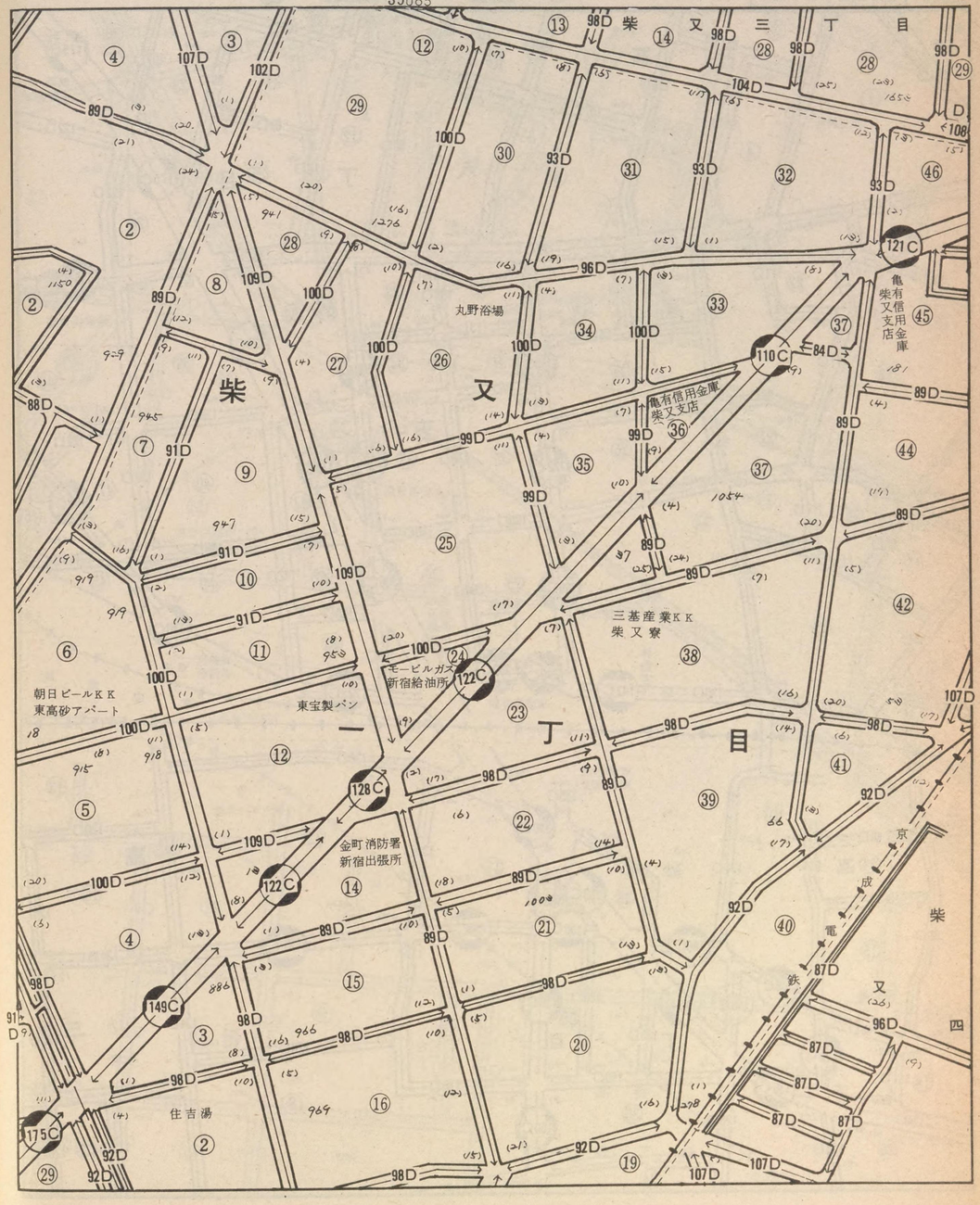

| 記号 | 借地権割合 | 記号 | 借地権割合 |
|---|---|---|---|
| A | 90% | E | 50% |
| B | 80% | F | 40% |
| C | 70% | G | 30% |
| D | 60% | H | 20% |

繁華街・高度商業地区：道路を中心として全地域／道路沿い

普通商業地区 併用住宅地区：全地域／北側道路沿い／南側全地域

中小工場地区：北側全地域／南側道路沿い／南側全地域

大工場地区：北側全地域／南側道路沿い／北側全地域

普通住宅地区 家内工場地区：無印は全地域

35083

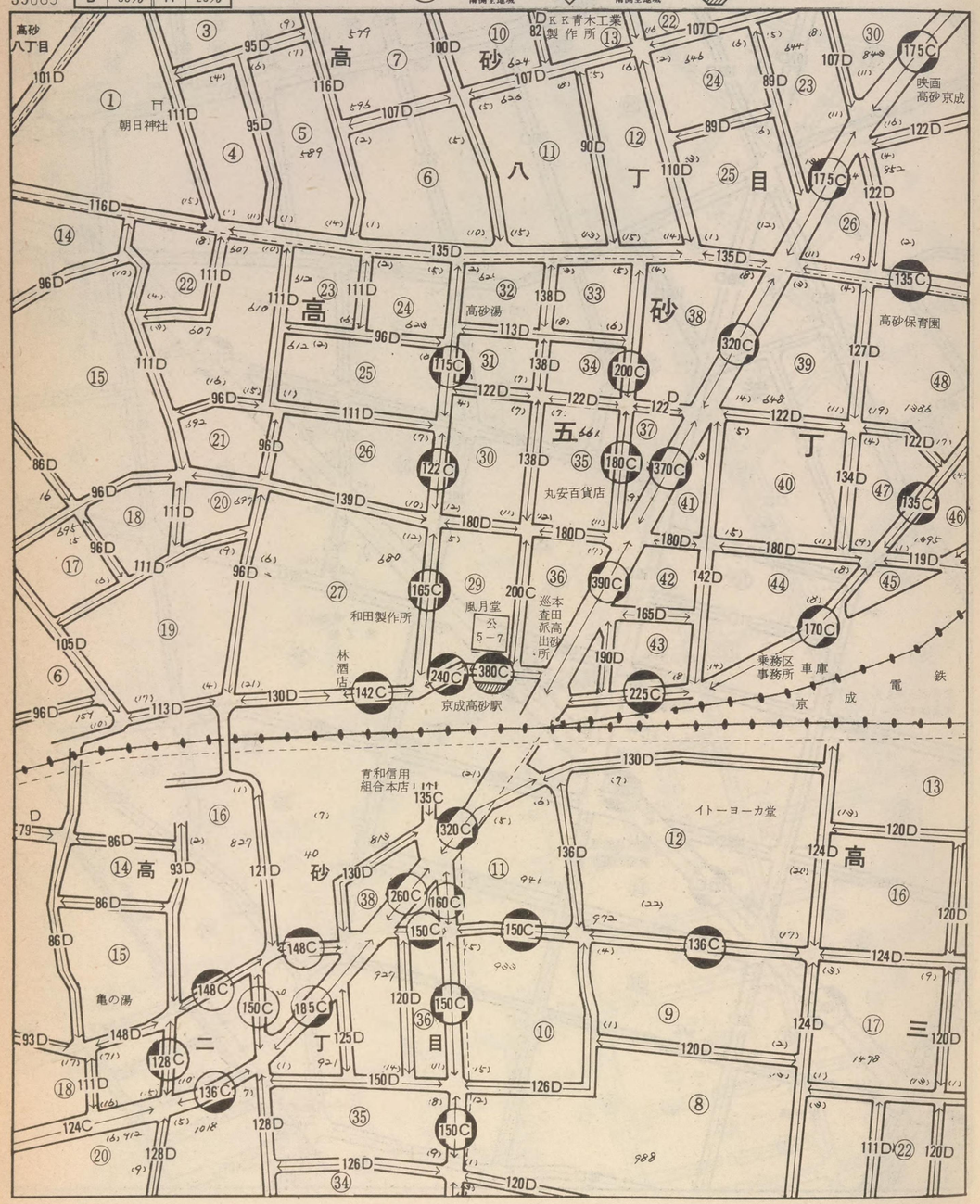


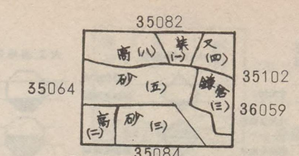


# 葛飾

35083

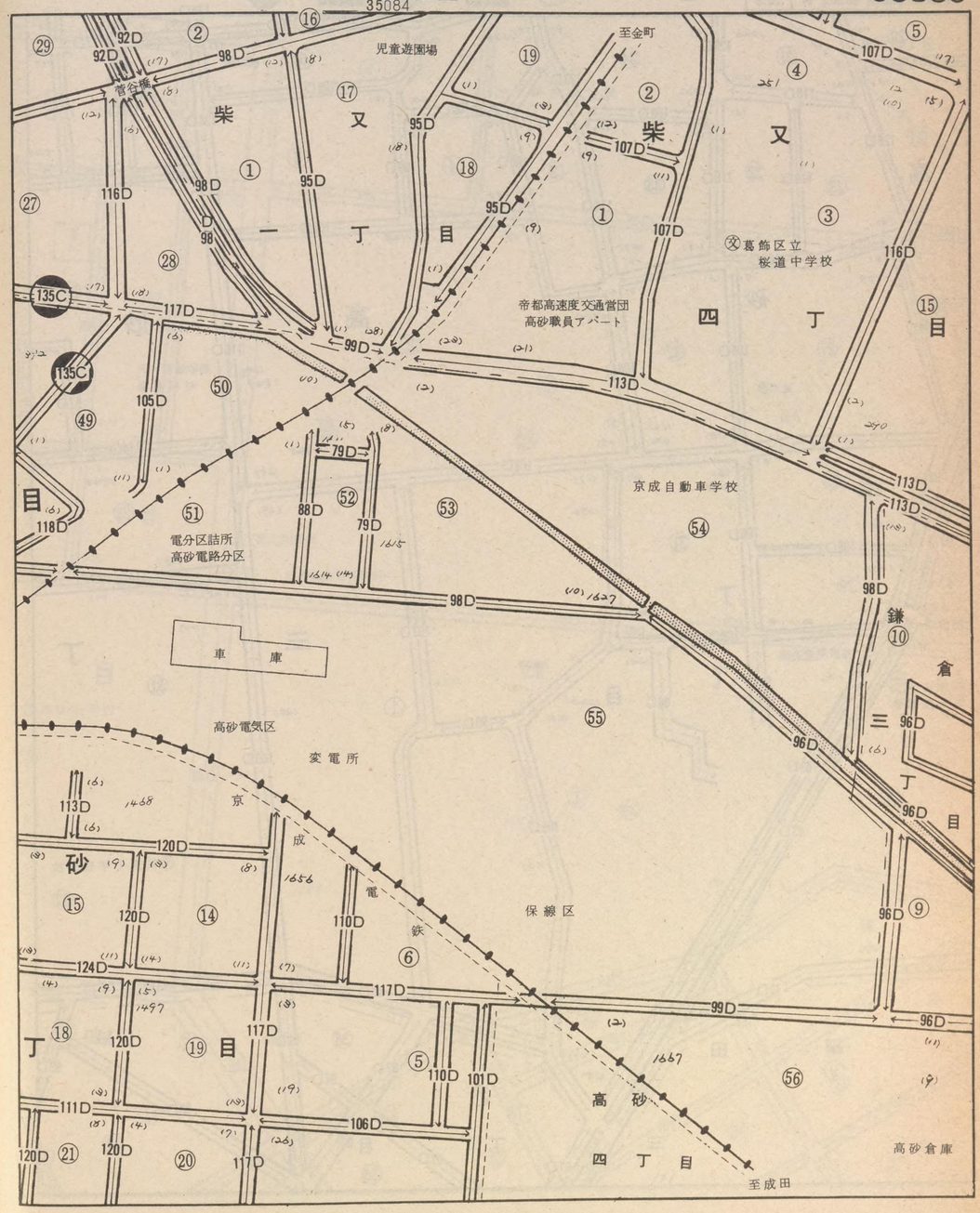

| 記号 | 借地権割合 | 記号 | 借地権割合 |
|---|---|---|---|
| A | 90% | E | 50% |
| B | 80% | F | 40% |
| C | 70% | G | 30% |
| D | 60% | H | 20% |

繁華街・高度商業地区
道路を中心として全地域
道路沿い

普通商業地区
併用住宅地区
全地域
北側道路沿い
南側全地域

中小工場地区
北側全地域
南側道路沿い
南側全地域

大工場地区
北側全地域
南側道路沿い
北側全地域

普通住宅地区
家内工場地区
無印は全地域

35084

高砂
二丁目
三丁目
細田
福野湯
滝の湯
高砂建設KK
材料置場
高砂児童遊園
宗教法人
高千穂教会
桜道中学校分校

| 記号 | 借地権割合 | 記号 | 借地権割合 |
|---|---|---|---|
| A | 90% | E | 50% |
| B | 80% | F | 40% |
| C | 70% | G | 30% |
| D | 60% | H | 20% |

繁華街・高度商業地区
道路を中心として全地域
道路沿い

普通商業地区
併用住宅地区
全地域
北側道路沿い
南側全地域

中小工場地区
北側全地域
南側道路沿い
南側全地域

大工場地区
北側全地域
南側道路沿い
北側全地域

普通住宅地区
家内工場地区
無印は全地域

35085

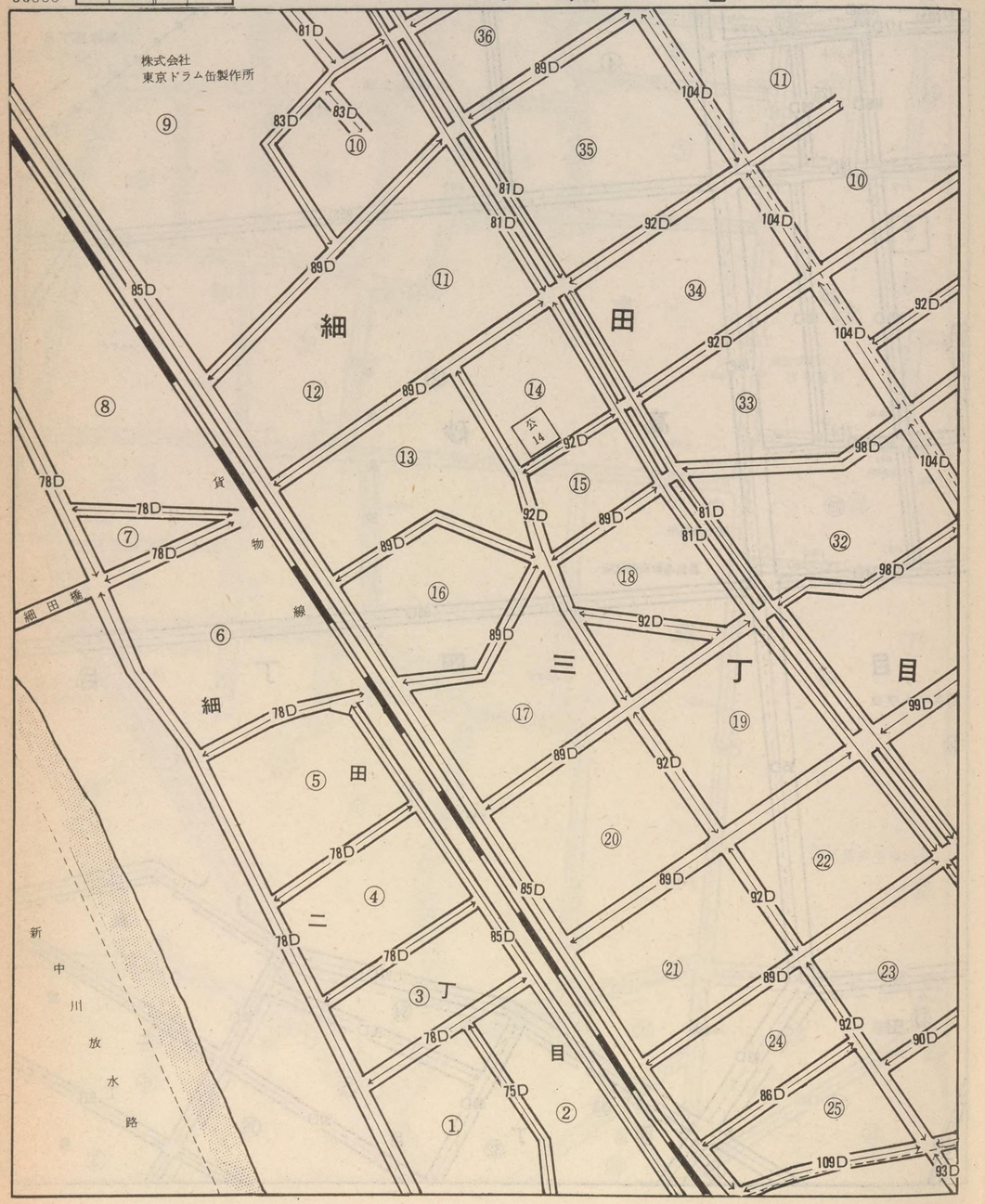


35084
35066
35104
36061
35086
36037

# 葛飾

35085

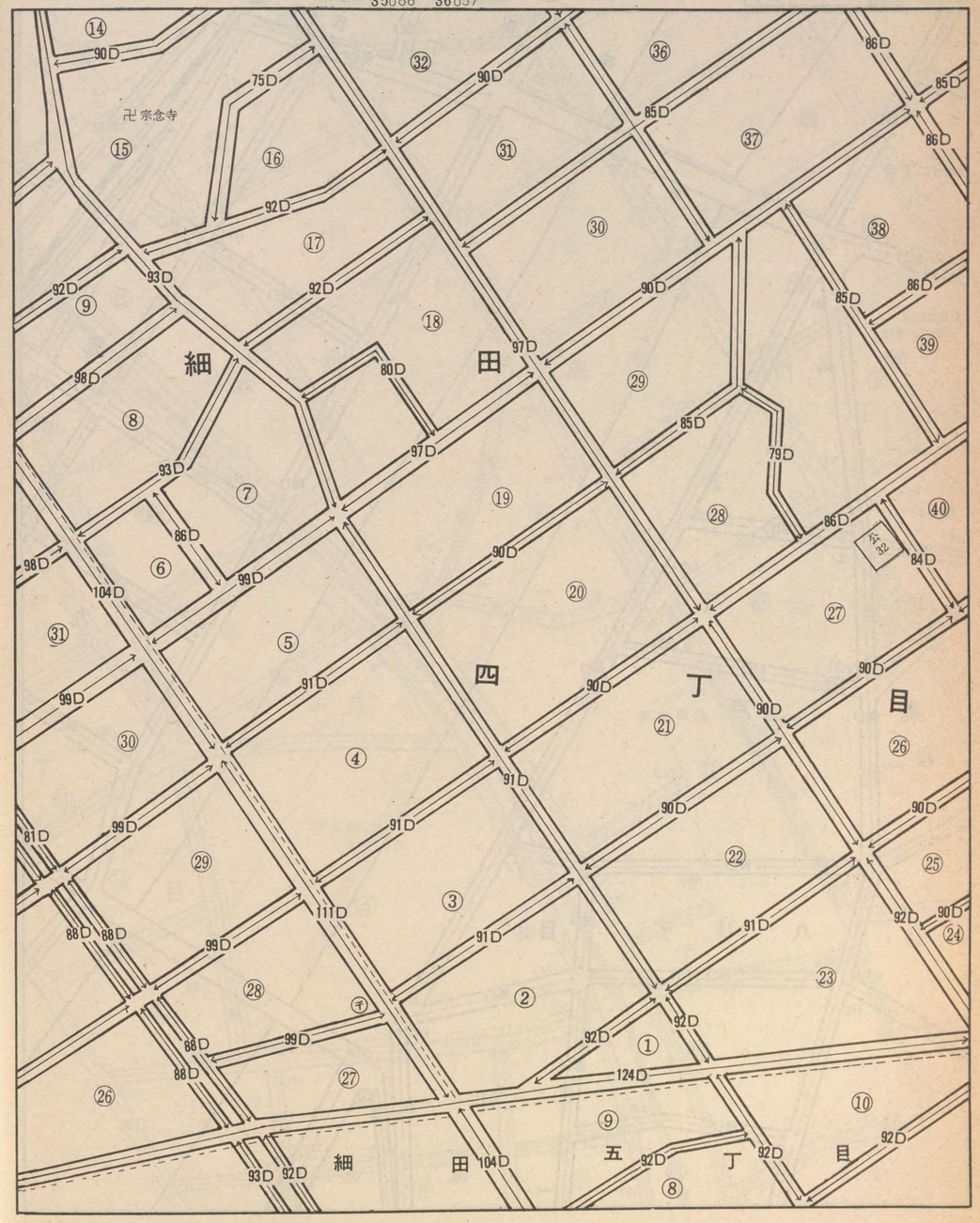

| 記号 | 借地権割合 | 記号 | 借地権割合 |
|---|---|---|---|
| A | 90% | E | 50% |
| B | 80% | F | 40% |
| C | 70% | G | 30% |
| D | 60% | H | 20% |

繁華街・高度商業地区
道路を中心として全地域
道路沿い

普通商業地区
併用住宅地区
全地域
北側道路沿い
南側全地域

中小工場地区
北側全地域
南側道路沿い
南側全地域

大工場地区
北側全地域
南側道路沿い
北側全地域

普通住宅地区
家内工場地区
無印は全地域

35086

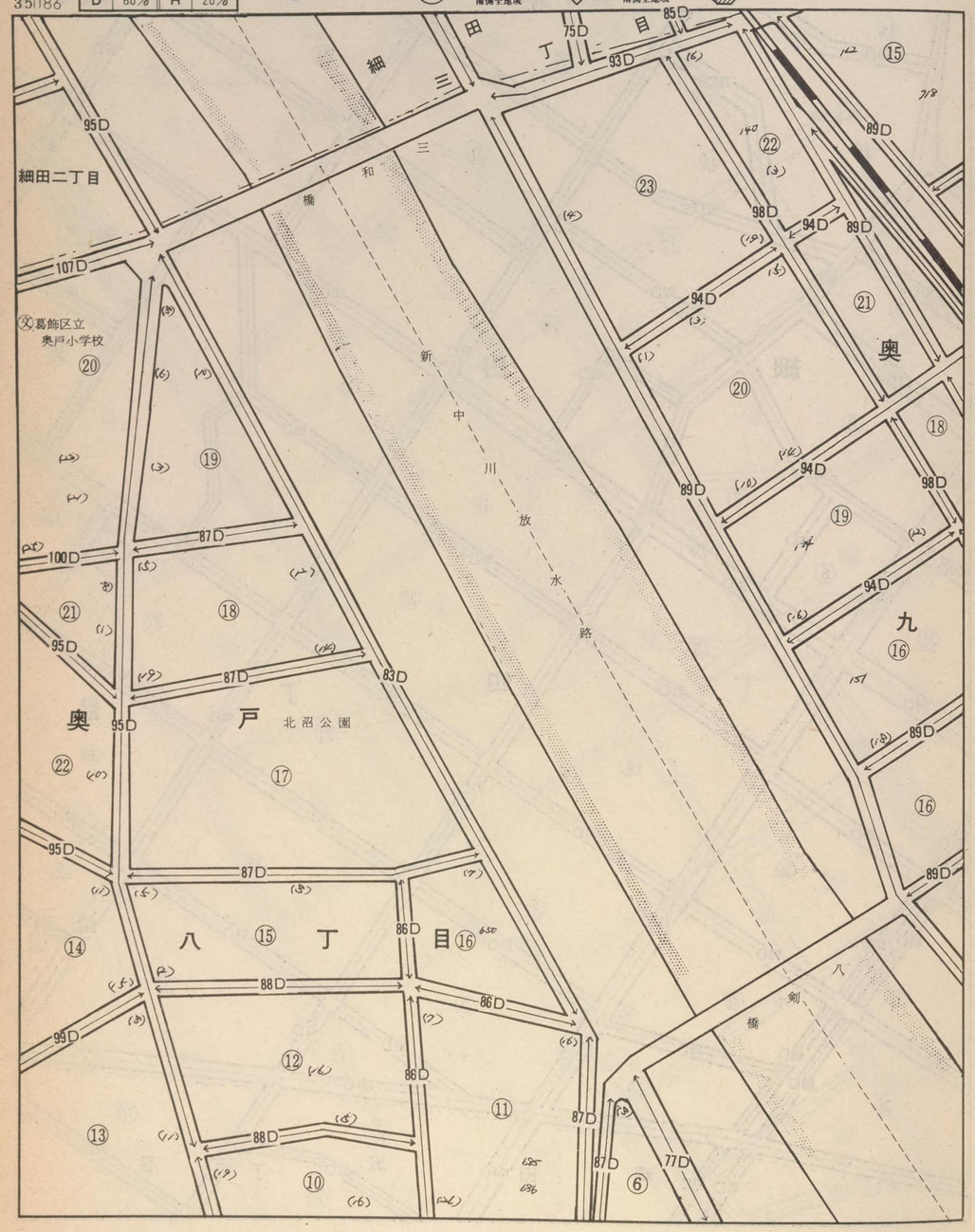


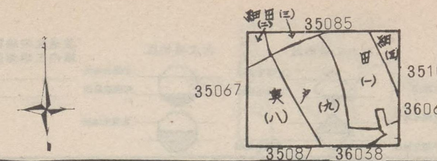


# 葛飾

35086

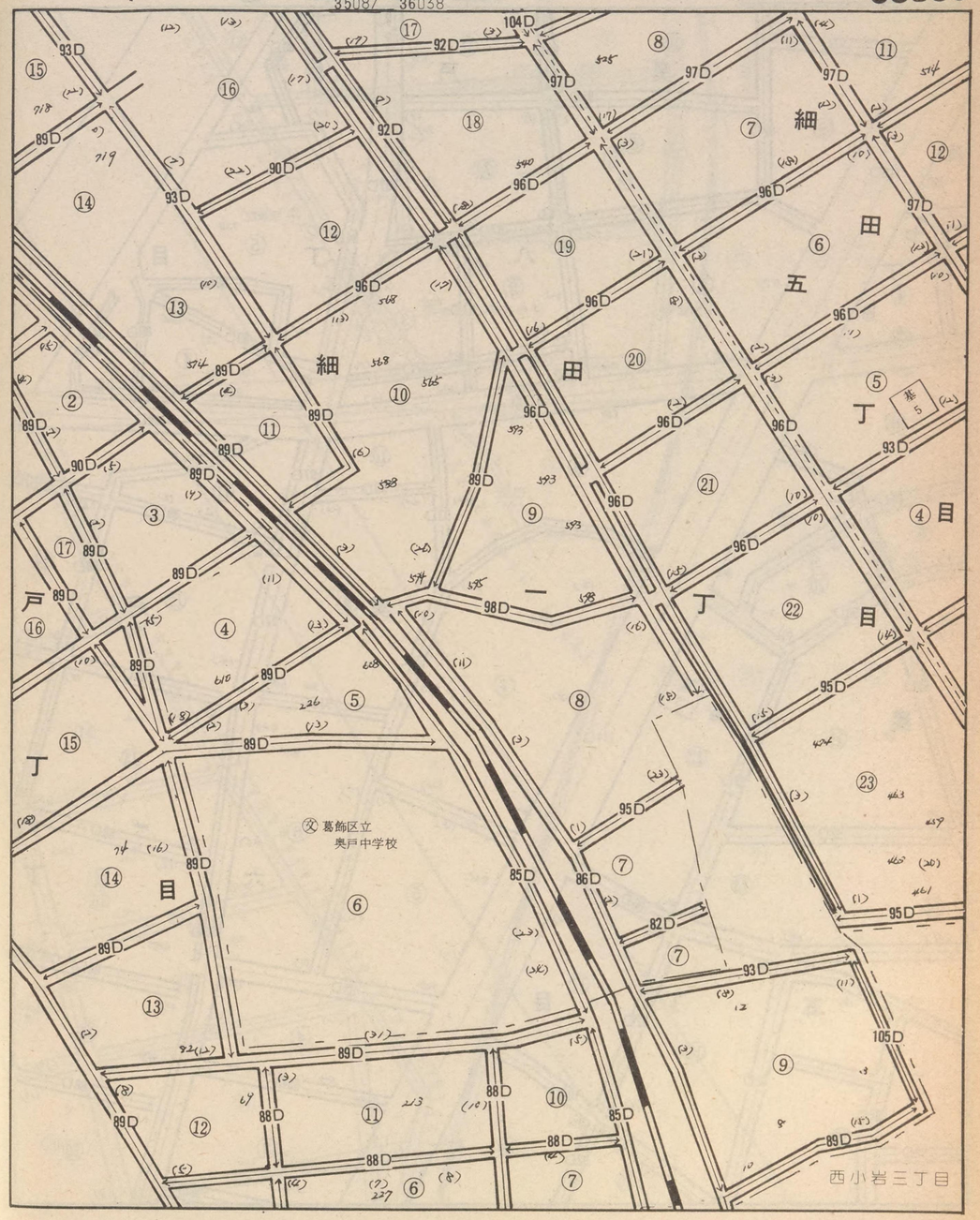

| 記号 | 借地権割合 | 記号 | 借地権割合 |
|---|---|---|---|
| A | 90% | E | 50% |
| B | 80% | F | 40% |
| C | 70% | G | 30% |
| D | 60% | H | 20% |

繁華街・高度商業地区
道路を中心として全地域
道路沿い

普通商業地区
併用住宅地区
全地域
北側道路沿い
南側全地域

中小工場地区
北側全地域
南側道路沿い
南側全地域

大工場地区
北側全地域
南側道路沿い
北側全地域

普通住宅地区
家内工場地区
無印は全地域

35087

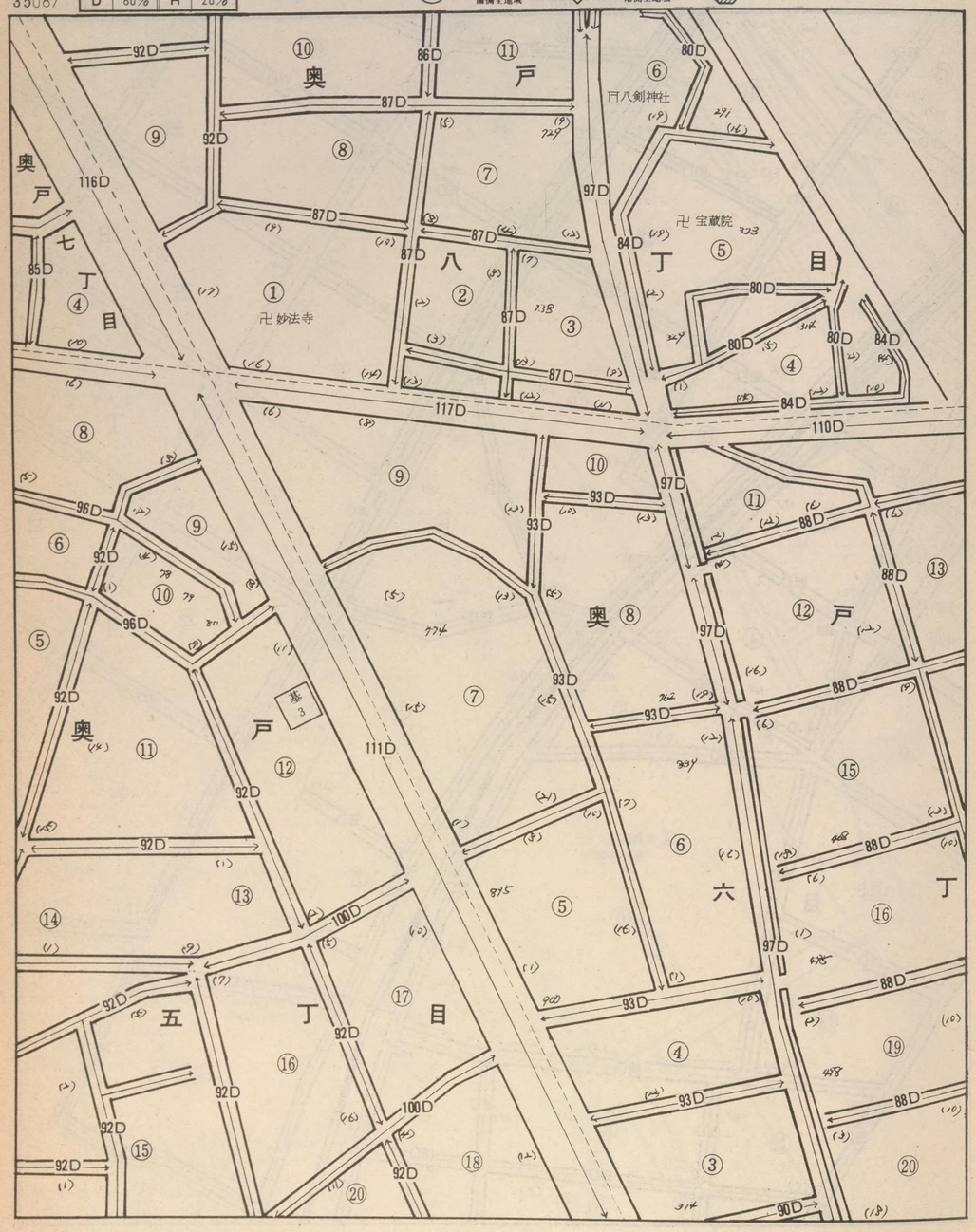


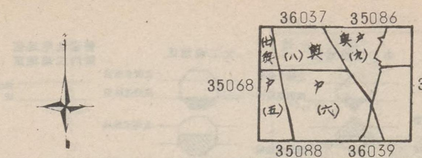


# 葛飾

35087

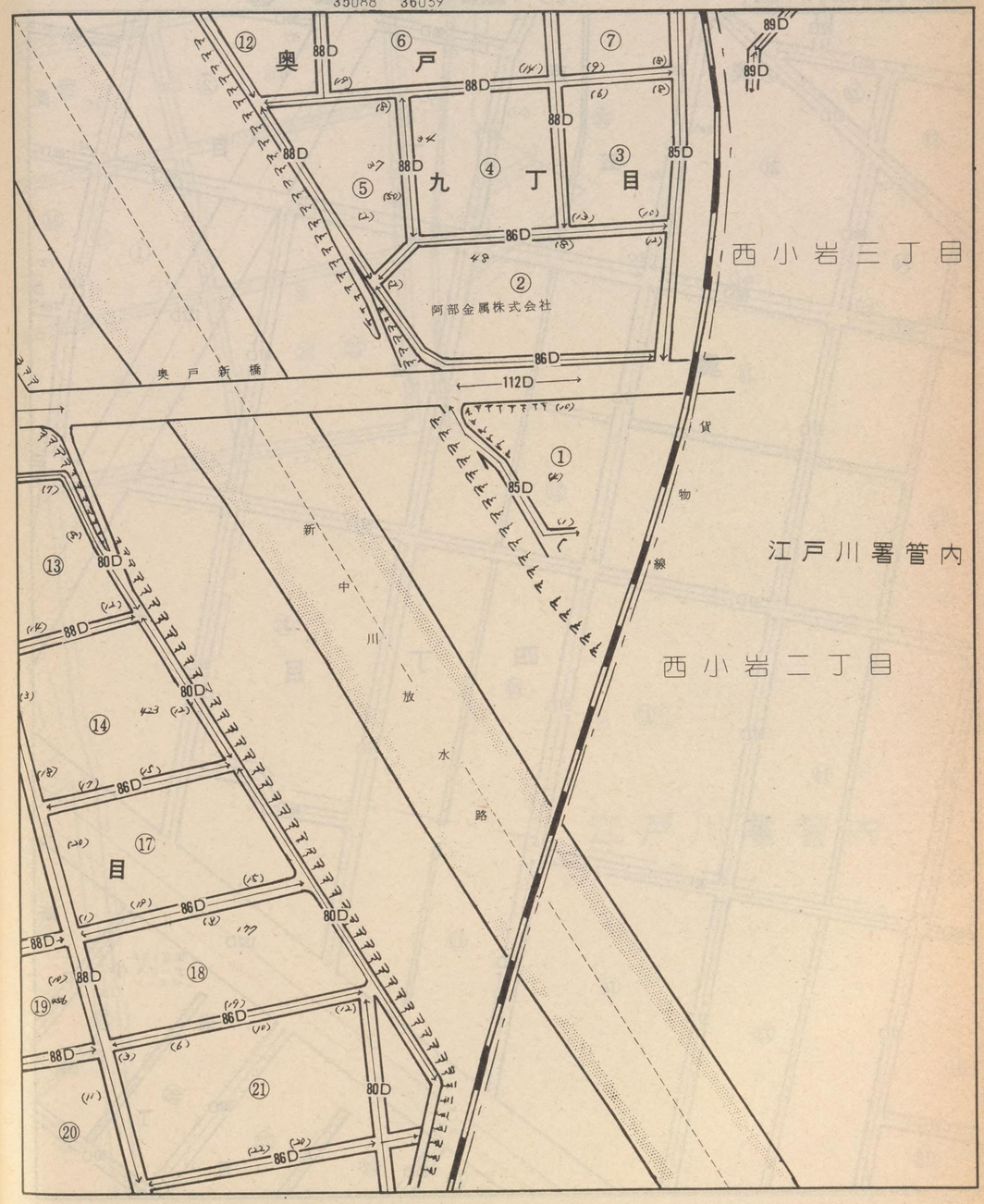

| 記号 | 借地権割合 | 記号 | 借地権割合 |
|---|---|---|---|
| A | 90% | E | 50% |
| B | 80% | F | 40% |
| C | 70% | G | 30% |
| D | 60% | H | 20% |

繁華街・高度商業地区
道路を中心として全地域
道路沿い

普通商業地区
併用住宅地区
全地域
北側道路沿い
南側全地域

中小工場地区
北側全地域
南側道路沿い
南側全地域

大工場地区
北側全地域
南側道路沿い
北側全地域

普通住宅地区
家内工場地区
無印は全地域

35088

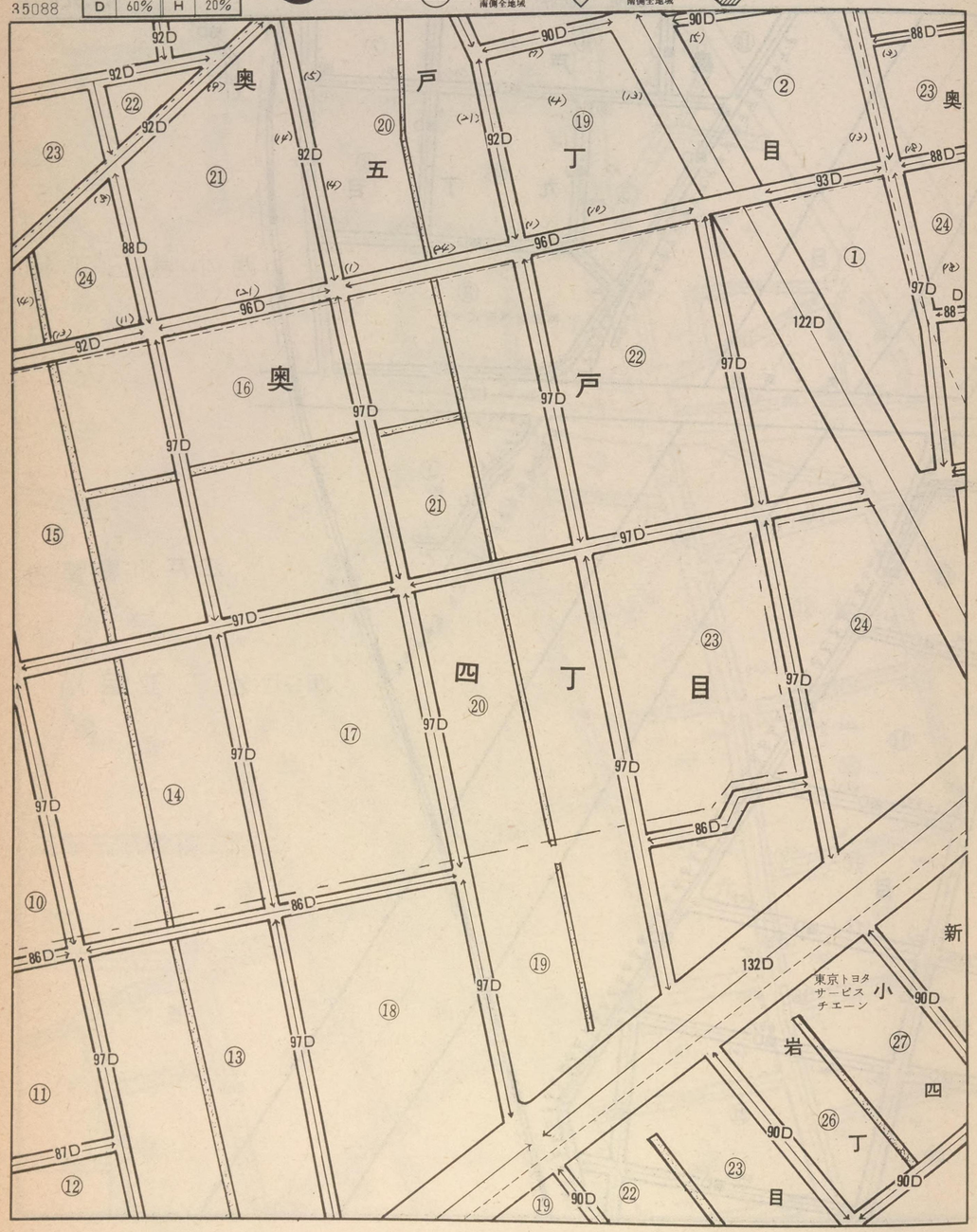

| 記号 | 借地権割合 | 記号 | 借地権割合 |
|---|---|---|---|
| A | 90% | E | 50% |
| B | 80% | F | 40% |
| C | 70% | G | 30% |
| D | 60% | H | 20% |

繁華街・高度商業地区
道路を中心として全地域
道路沿い

普通商業地区
併用住宅地区
全地域
北側道路沿い
南側全地域

中小工場地区
北側全地域
南側道路沿い
南側全地域

大工場地区
北側全地域
南側道路沿い
北側全地域

普通住宅地区
家内工場地区
無印は全地域

35089

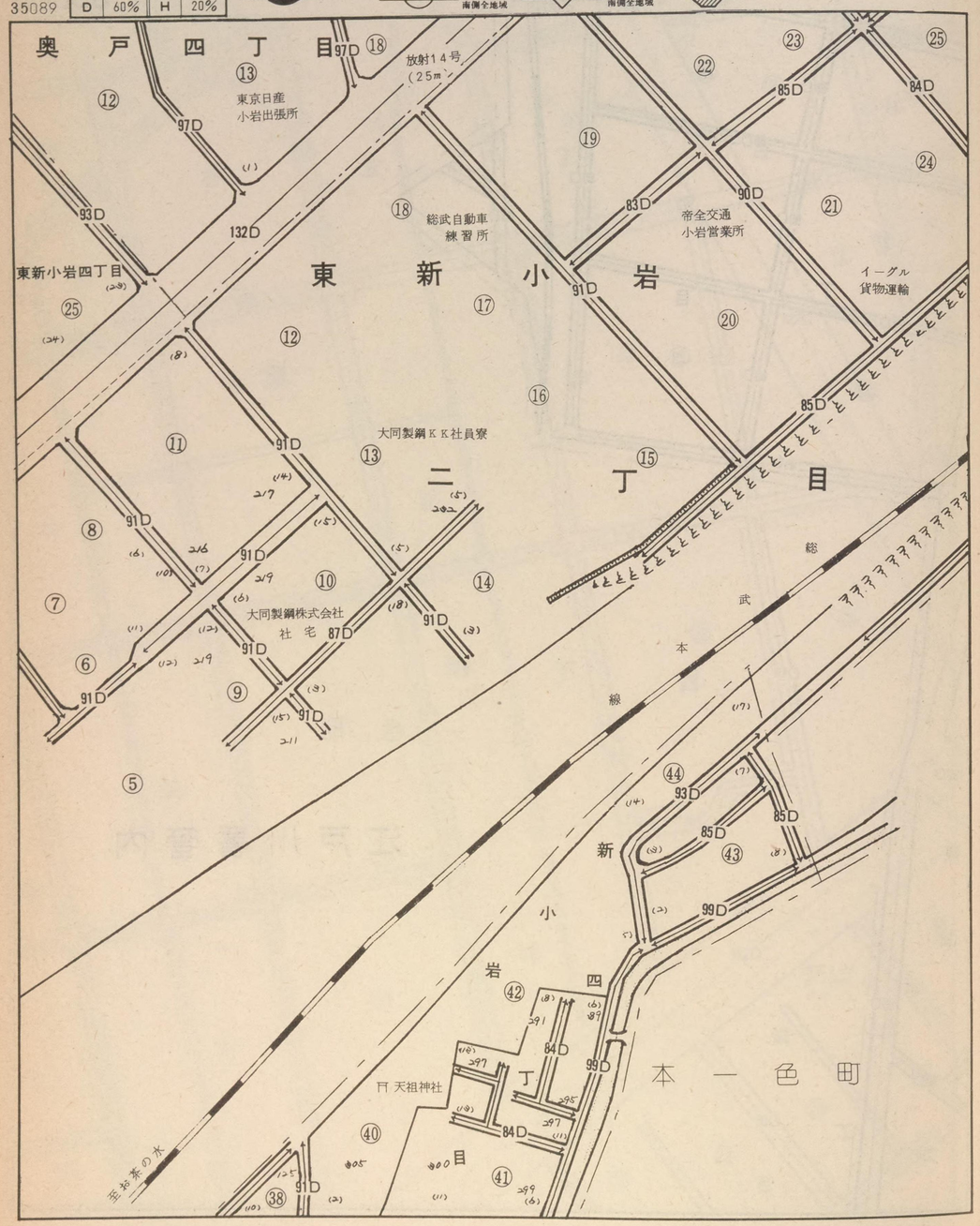


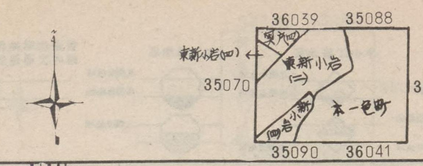


# 葛飾

35089

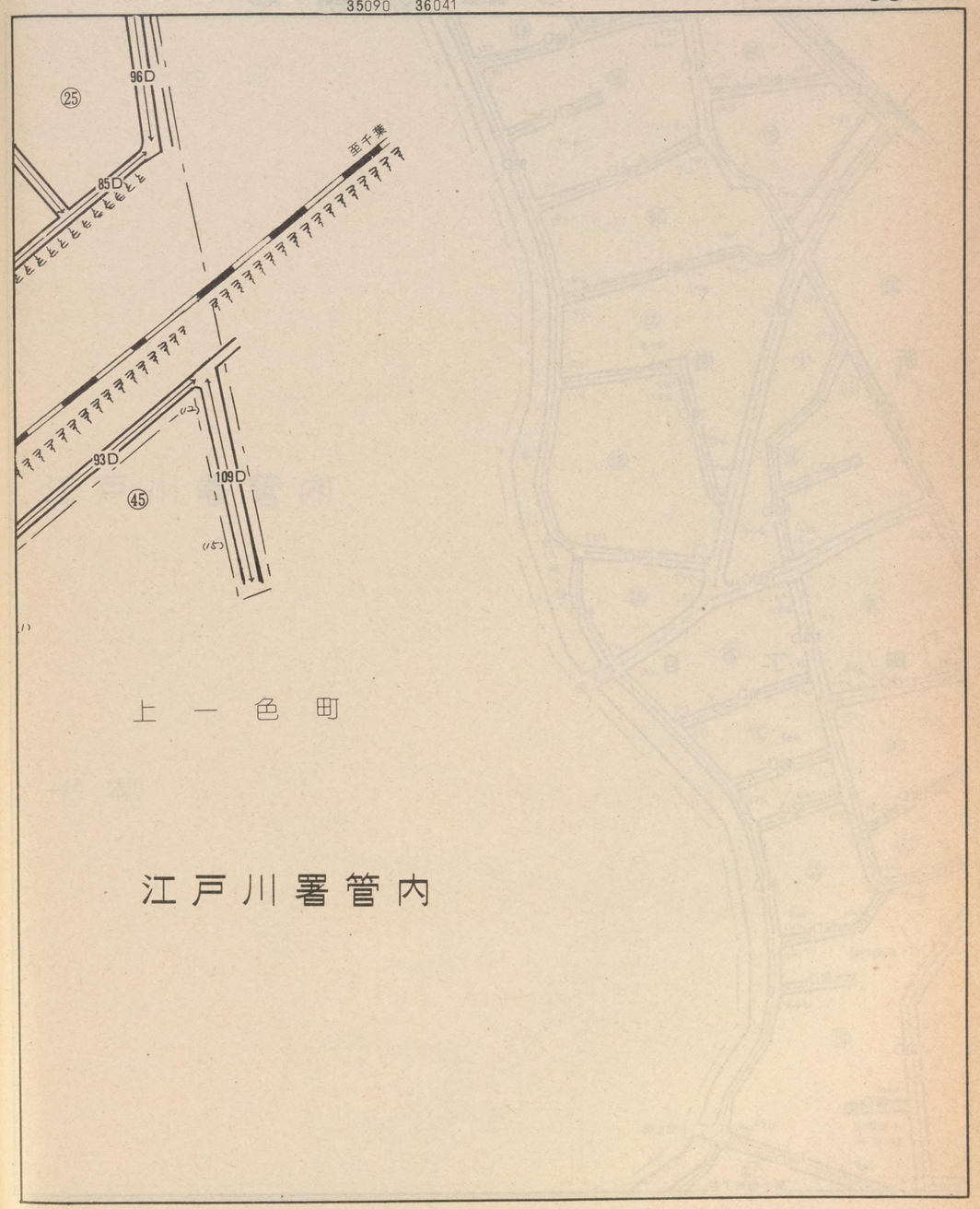

| 記号 | 借地権割合 | 記号 | 借地権割合 |
|---|---|---|---|
| A | 90% | E | 50% |
| B | 80% | F | 40% |
| C | 70% | G | 30% |
| D | 60% | H | 20% |

繁華街・高度商業地区
道路を中心として全地域
道路沿い

普通商業地区 併用住宅地区
全地域
北側道路沿い
南側全地域

中小工場地区
北側全地域
南側道路沿い
南側全地域

大工場地区
北側全地域
南側道路沿い
北側全地域

普通住宅地区 家内工場地区
無印は全地域

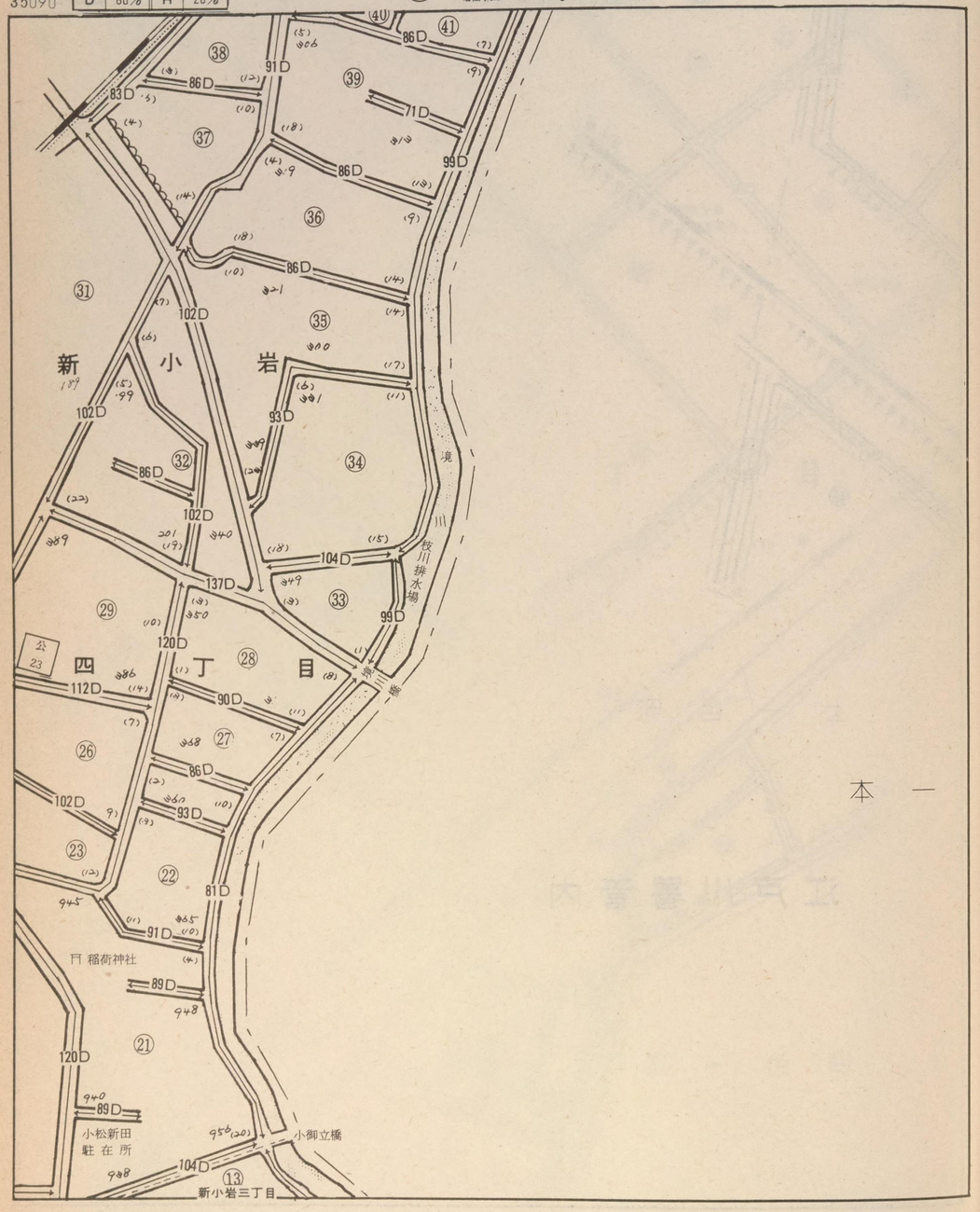


本　一

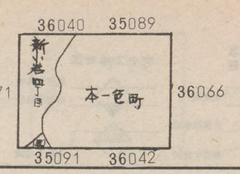


# 葛　飾

35090

上　一　色　町

江戸川署管内

色　町

| 記号 | 借地権割合 | 記号 | 借地権割合 |
|---|---|---|---|
| A | 90% | E | 50% |
| B | 80% | F | 40% |
| C | 70% | G | 30% |
| D | 60% | H | 20% |

繁華街・高度商業地区
道路を中心として全地域
道路沿い

普通商業地区
併用住宅地区
全地域
北側道路沿い
南側全地域

中小工場地区
北側全地域
南側道路沿い
南側全地域

大工場地区
北側全地域
南側道路沿い
北側全地域

普通住宅地区
家内工場地区
無印は全地域

35091

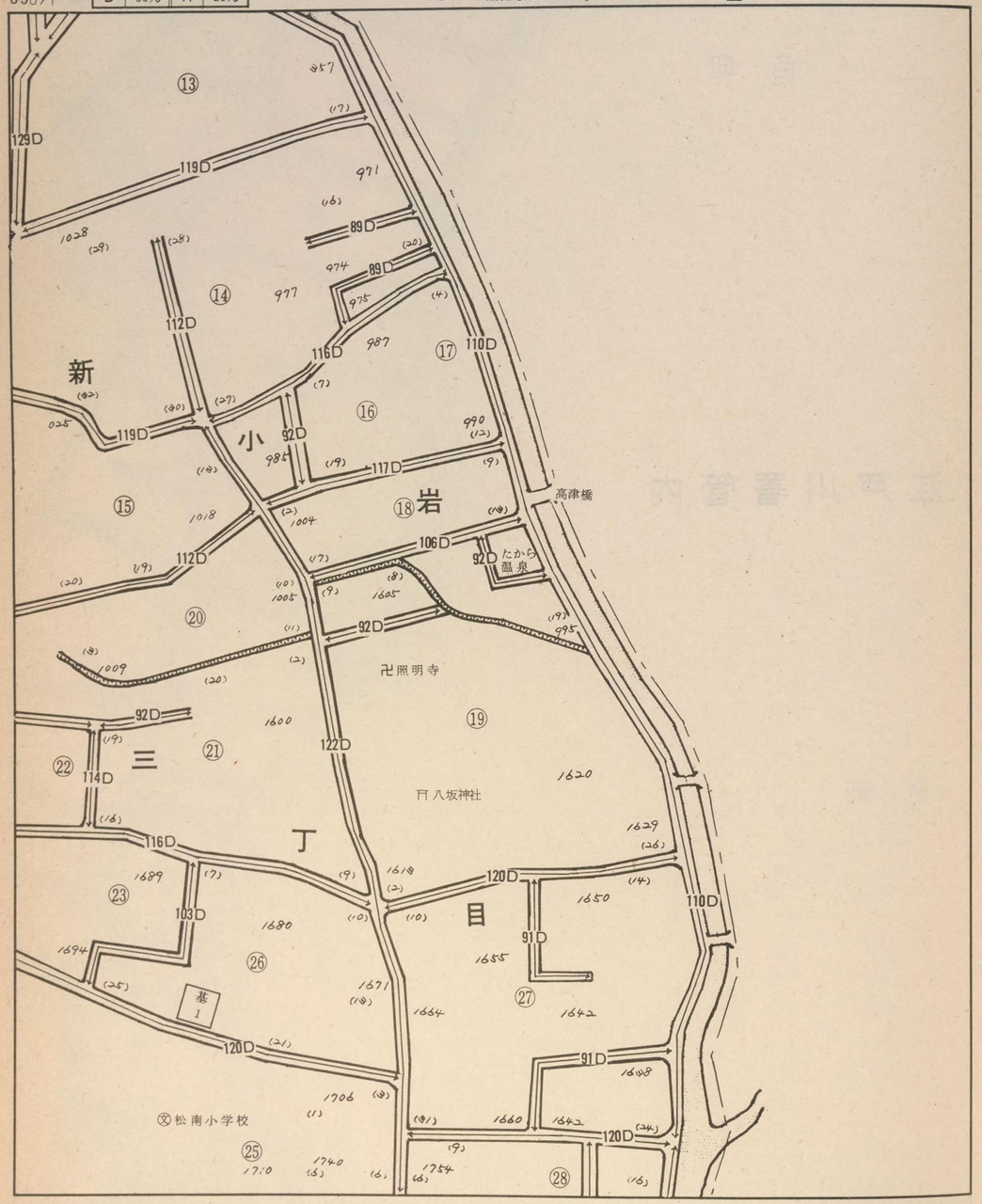


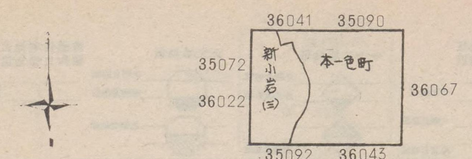


# 葛　飾

35091

本　一　色　町

江戸川署管内

中央四丁目

| 記号 | 借地権割合 | 記号 | 借地権割合 |
|---|---|---|---|
| A | 90% | E | 50% |
| B | 80% | F | 40% |
| C | 70% | G | 30% |
| D | 60% | H | 20% |

繁華街・高度商業地区
道路を中心として全地域
道路沿い

普通商業地区
併用住宅地区
全地域
北側道路沿い
南側全地域

中小工場地区
北側全地域
南側道路沿い
南側全地域

大工場地区
北側全地域
南側道路沿い
北側全地域

普通住宅地区
家内工場地区
無印は全地域

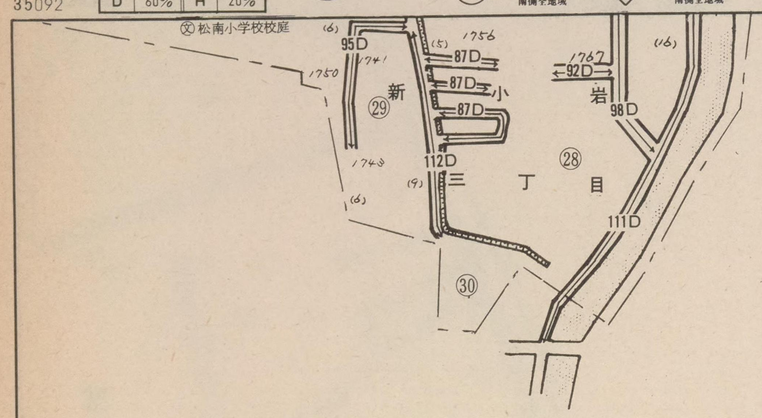


中央四丁目

江戸川署管内

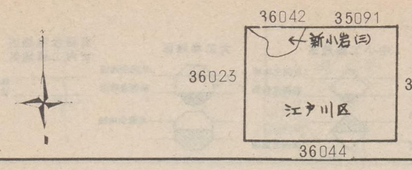


# 葛飾



中央三丁目

中央一丁目

| 記号 | 借地権割合 | 記号 | 借地権割合 |
|---|---|---|---|
| A | 90% | E | 50% |
| B | 80% | F | 40% |
| C | 70% | G | 30% |
| D | 60% | H | 20% |

繁華街・高度商業地区
道路を中心として全地域
道路沿い

普通商業地区
併用住宅地区
全地域
北側道路沿い
南側全地域

中小工場地区
北側全地域
南側道路沿い
南側全地域

大工場地区
北側全地域
南側道路沿い
北側全地域

普通住宅地区
家内工場地区
無印は全地域

35093

埼 玉 県

北

70D
70D
70D
70D
70D
70D

水 元 小 合 上 町

35073
埼玉県
水元小合上町
35094

# 葛 飾

35093

葛 飾 郡

| 記号 | 借地権割合 | 記号 | 借地権割合 |
|---|---|---|---|
| A | 90% | E | 50% |
| B | 80% | F | 40% |
| C | 70% | G | 30% |
| D | 60% | H | 20% |

繁華街・高度商業地区
道路を中心として全地域
道路沿い

普通商業地区
併用住宅地区
全地域
北側道路沿い
南側全地域

中小工場地区
北側全地域
南側道路沿い
南側全地域

大工場地区
北側全地域
南側道路沿い
北側全地域

普通住宅地区
家内工場地区
無印は全地域

35094

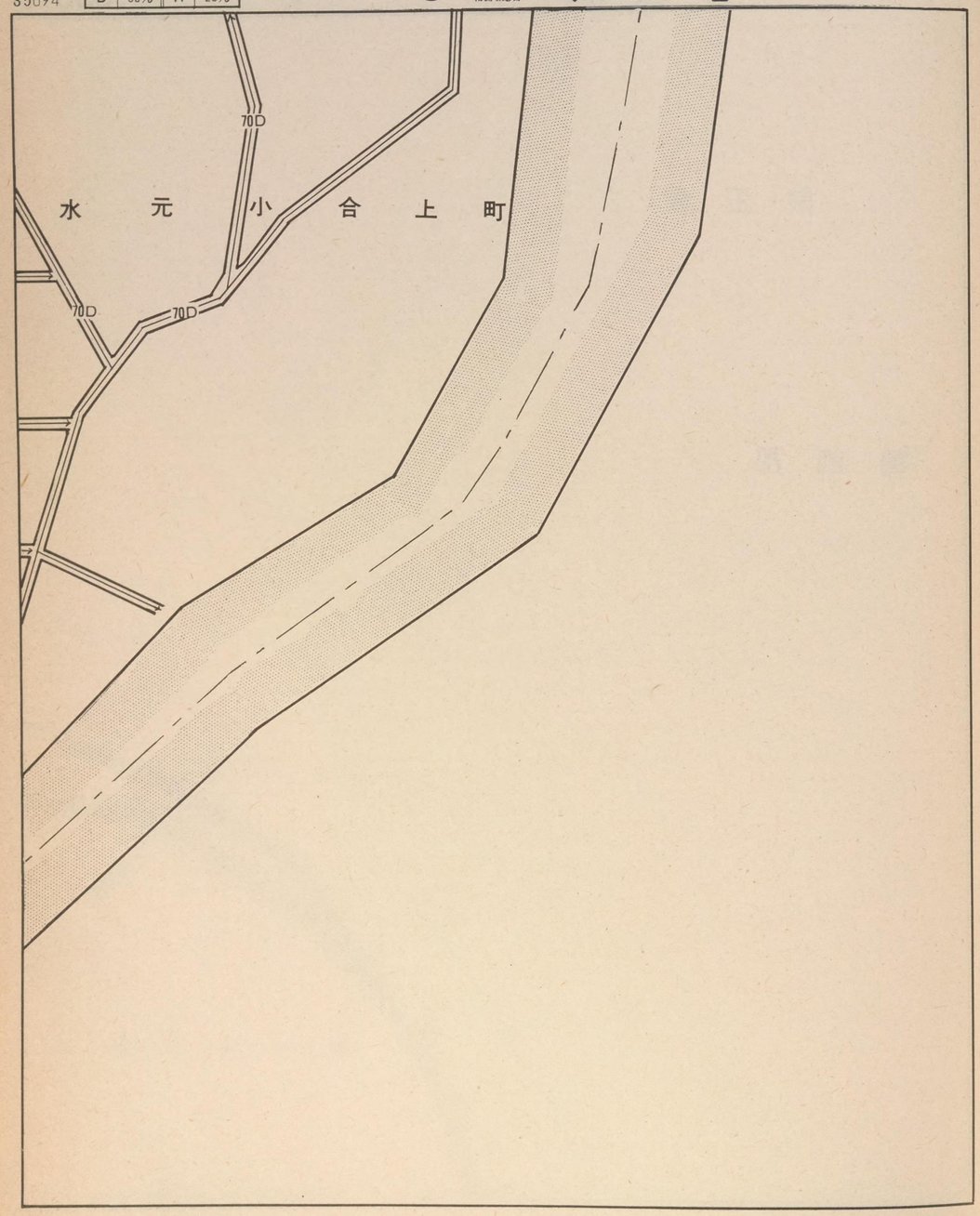

35093
水元小合上町
35074
埼玉県

# 葛飾

35094

埼玉県

北葛飾郡

| 記号 | 借地権割合 | 記号 | 借地権割合 |
|---|---|---|---|
| A | 90% | E | 50% |
| B | 80% | F | 40% |
| C | 70% | G | 30% |
| D | 60% | H | 20% |

繁華街・高度商業地区

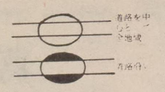


普通商業地区
併用住宅地区

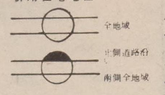


中小工場地区

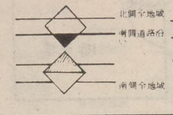


大工場地区

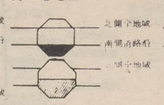


普通住宅地区
家内工場地区




35095






35076　35106

35096

# 葛飾

35095

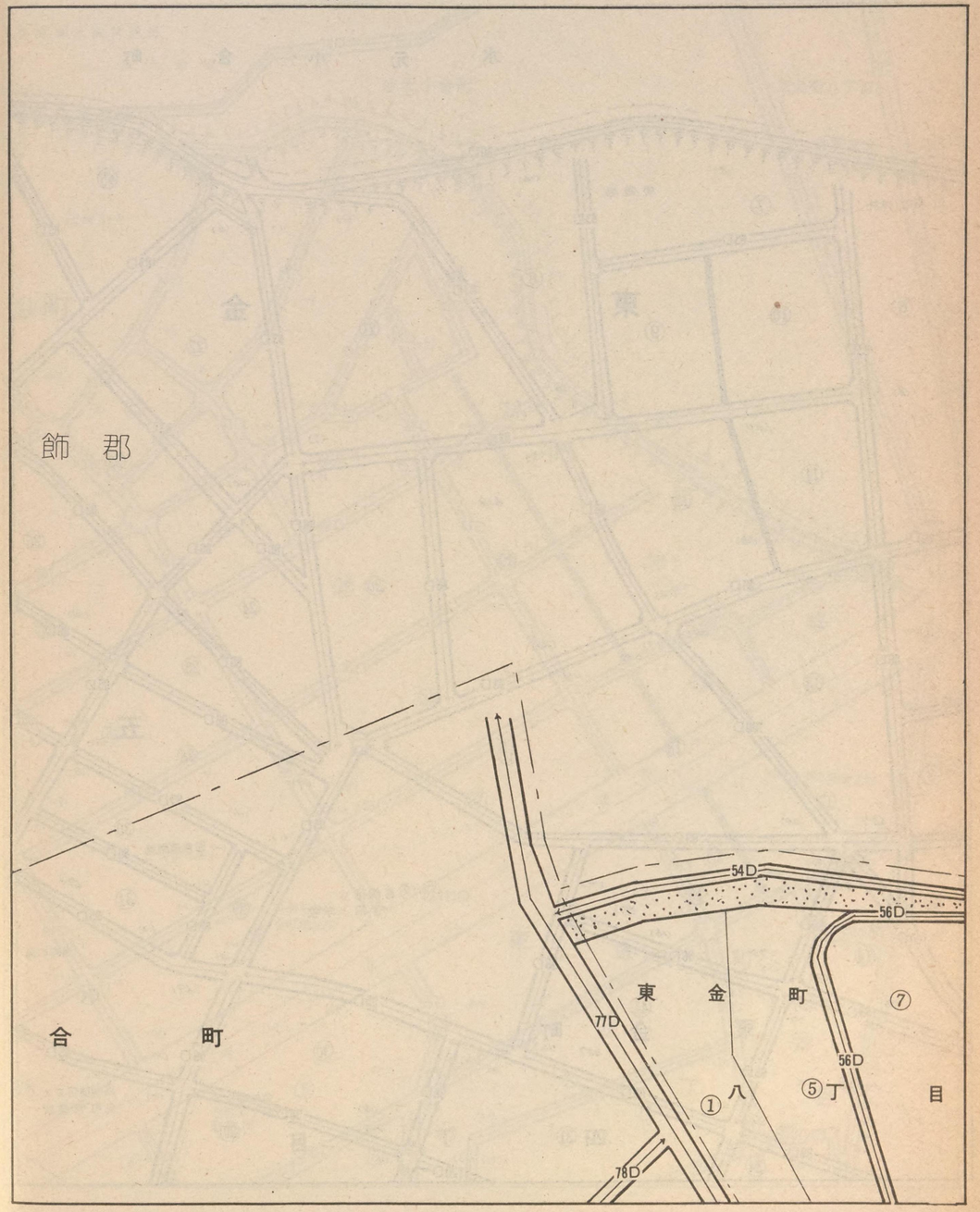

| 記号 | 借地権割合 | 記号 | 借地権割合 |
|---|---|---|---|
| A | 90% | E | 50% |
| B | 80% | F | 40% |
| C | 70% | G | 30% |
| D | 60% | H | 20% |

繁華街・高度商業地区
道路を中心として全地域
道路沿い

普通商業地区
併用住宅地区
全地域
北側道路沿い
南側全地域

中小工場地区
北側全地域
南側道路沿い
南側全地域

大工場地区
北側全地域
南側道路沿い
北側全地域

普通住宅地区
家内工場地区
無印は全地域

35096

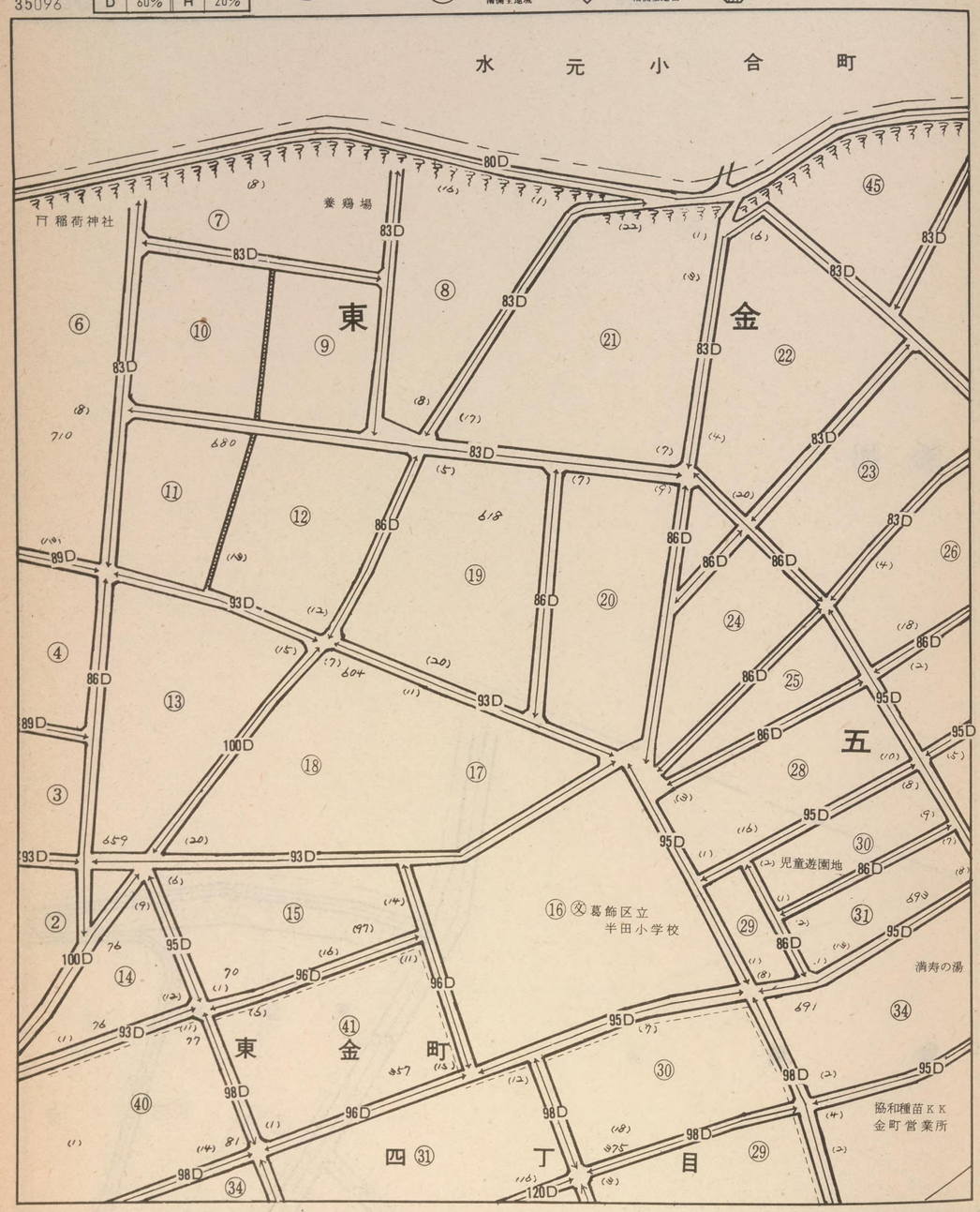


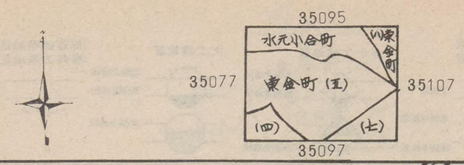


# 葛飾

35096

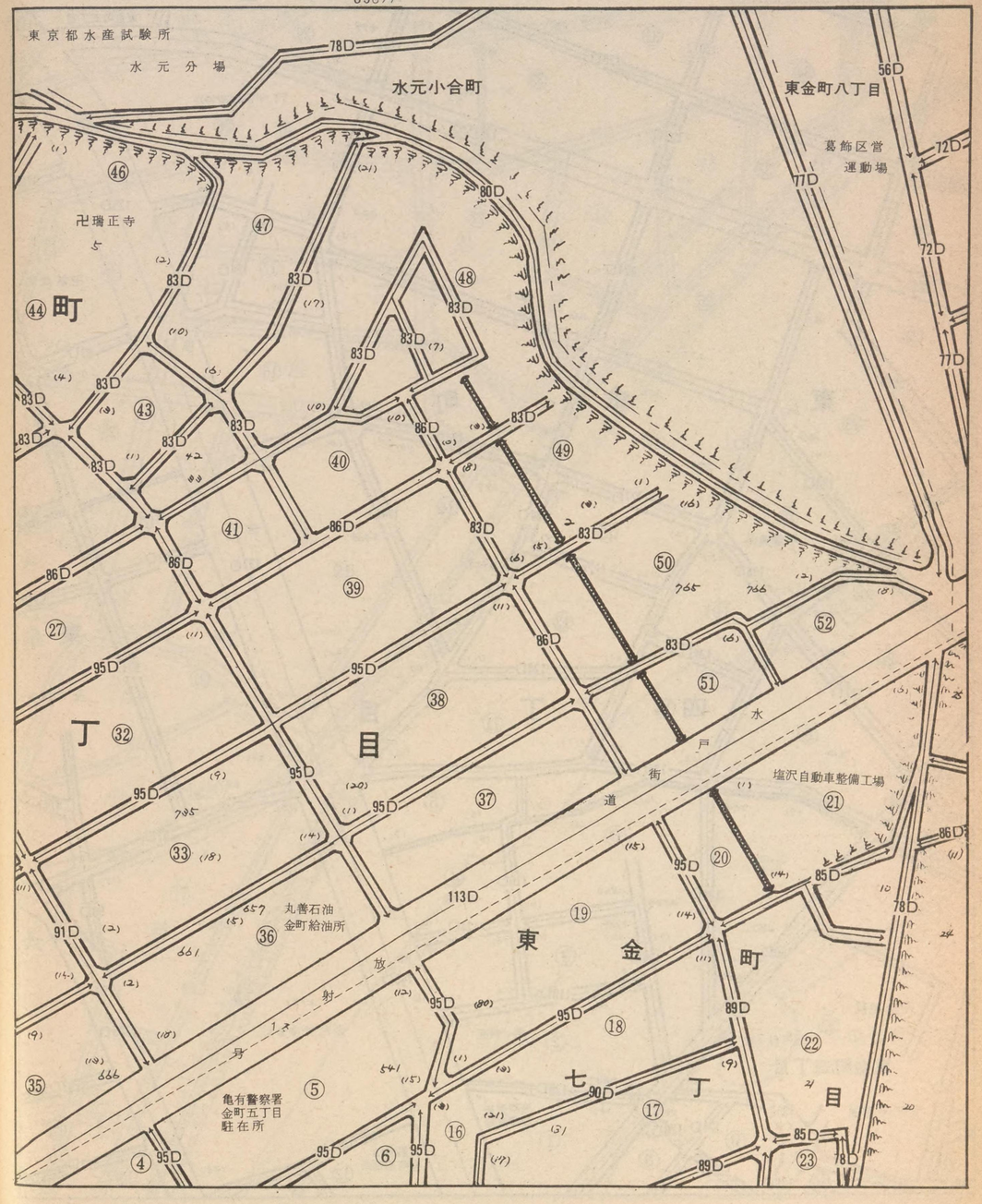

| 記号 | 借地権割合 | 記号 | 借地権割合 |
|---|---|---|---|
| A | 90% | E | 50% |
| B | 80% | F | 40% |
| C | 70% | G | 30% |
| D | 60% | H | 20% |

繁華街・高度商業地区
道路を中心として全地域
道路沿い

普通商業地区
併用住宅地区
全地域
北側道路沿い
南側全地域

中小工場地区
北側全地域
南側道路沿い
南側全地域

大工場地区
北側全地域
南側道路沿い
北側全地域

普通住宅地区
家内工場地区
無印は全地域

35097

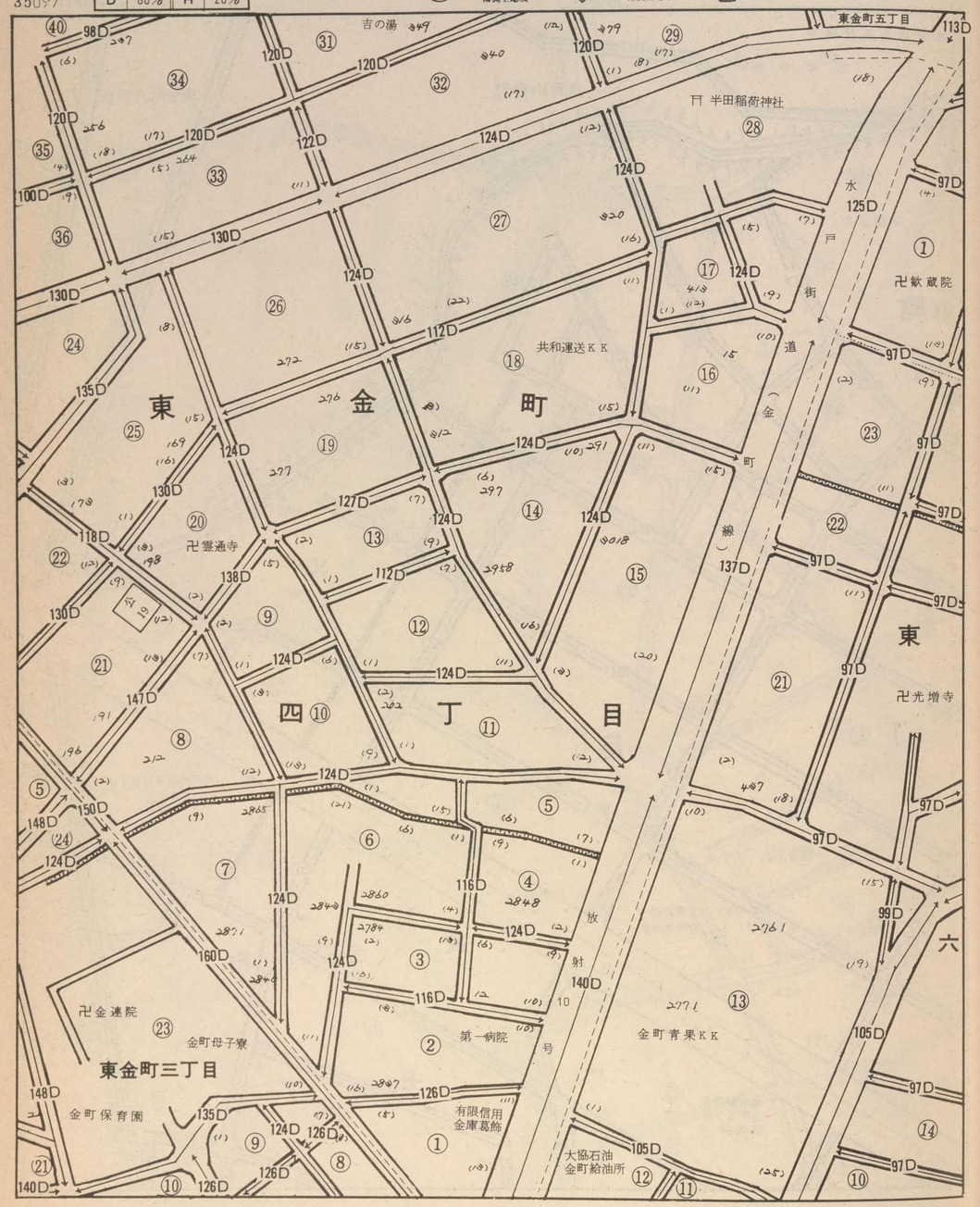


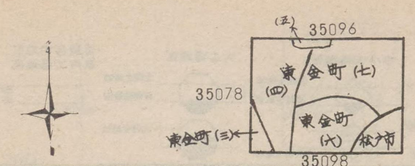


# 葛飾

35097

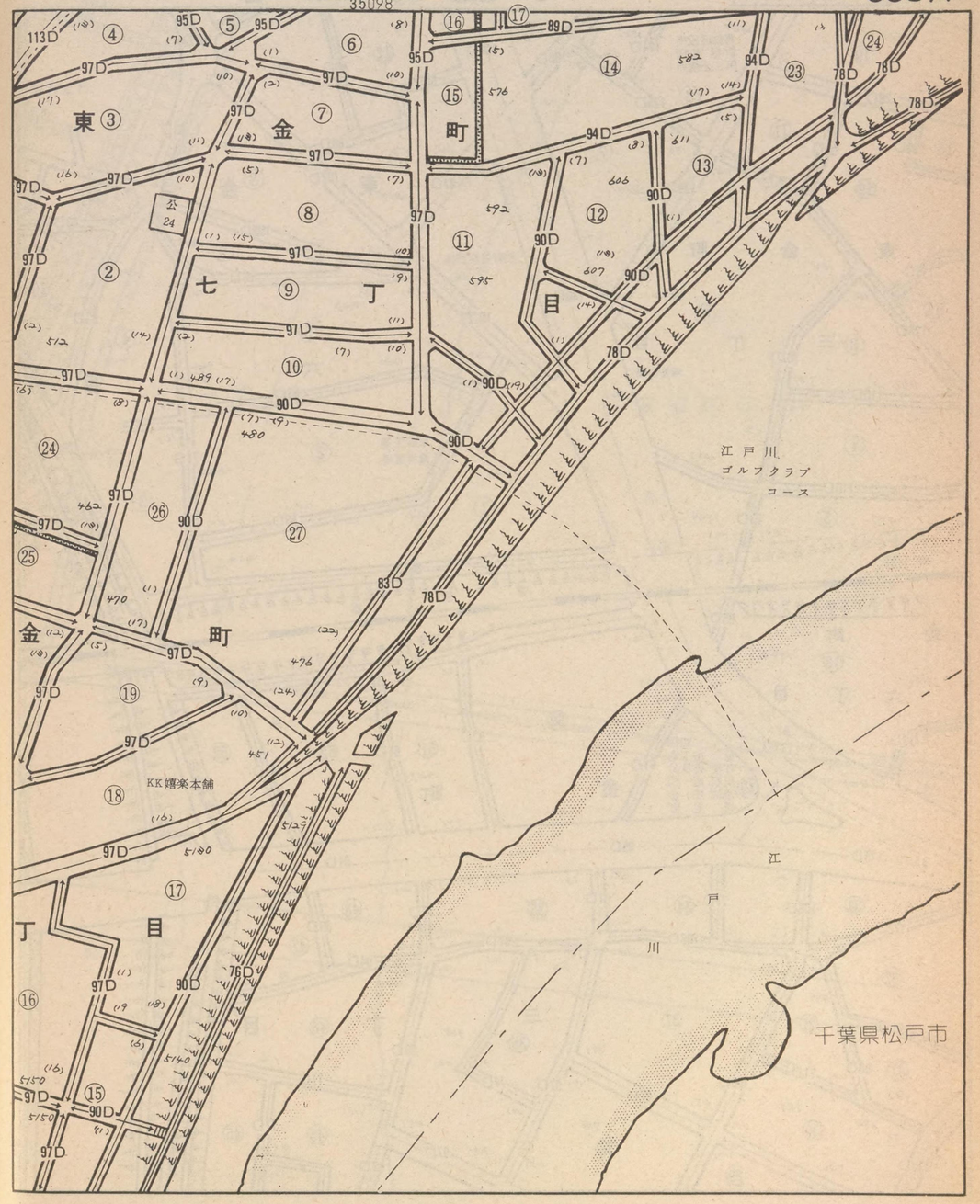

| 記号 | 借地権割合 | 記号 | 借地権割合 |
|---|---|---|---|
| A | 90% | E | 50% |
| B | 80% | F | 40% |
| C | 70% | G | 30% |
| D | 60% | H | 20% |

繁華街・高度商業地区
道路を中心として全地域
道路沿い

普通商業地区 併用住宅地区
全地域
北側道路沿い
南側全地域

中小工場地区
北側全地域
南側道路沿い
南側全地域

大工場地区
北側全地域
南側道路沿い
北側全地域

普通住宅地区 家内工場地区
無印は全地域

35098

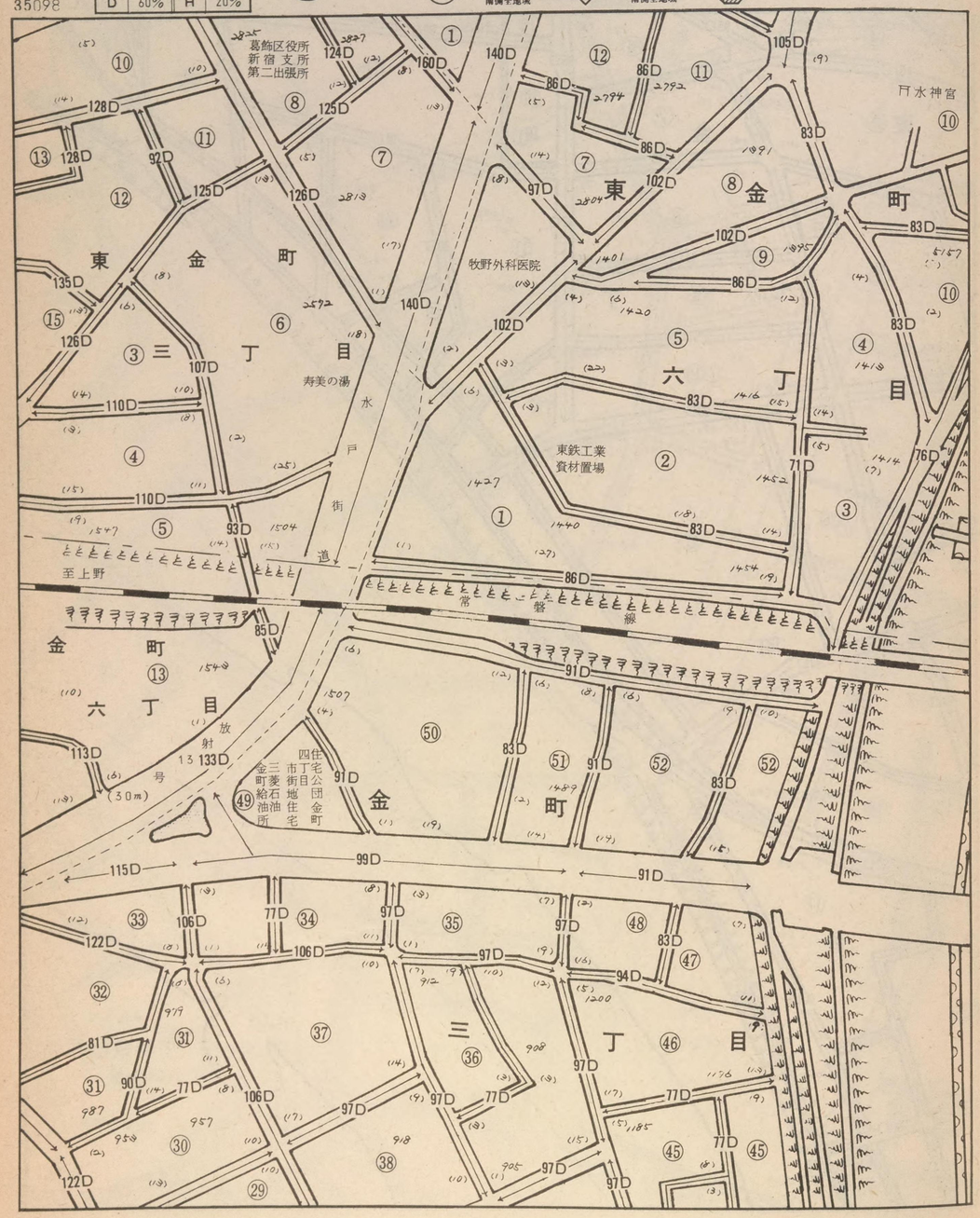


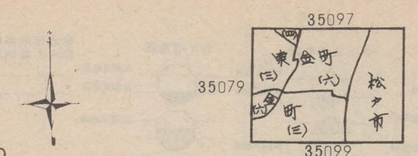


# 葛飾

35098

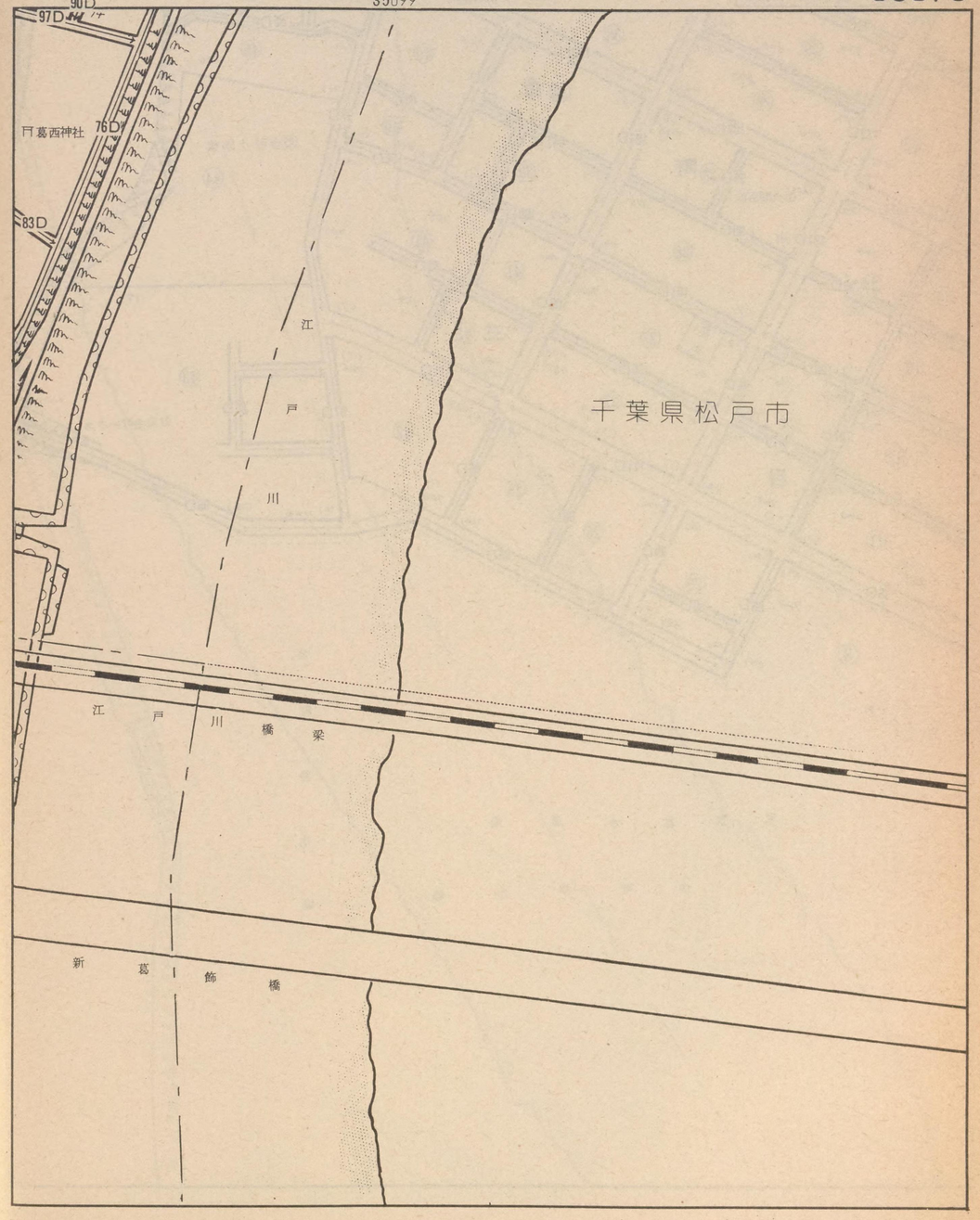

| 記号 | 借地権割合 | 記号 | 借地権割合 |
|---|---|---|---|
| A | 90% | E | 50% |
| B | 80% | F | 40% |
| C | 70% | G | 30% |
| D | 60% | H | 20% |

繁華街・高度商業地区
道路を中心として全地域
道路沿い

普通商業地区
併用住宅地区
全地域
北側道路沿い
南側全地域

中小工場地区
北側全地域
南側道路沿い
南側全地域

大工場地区
北側全地域
南側道路沿い
北側全地域

普通住宅地区
家内工場地区
無印は全地域

35099

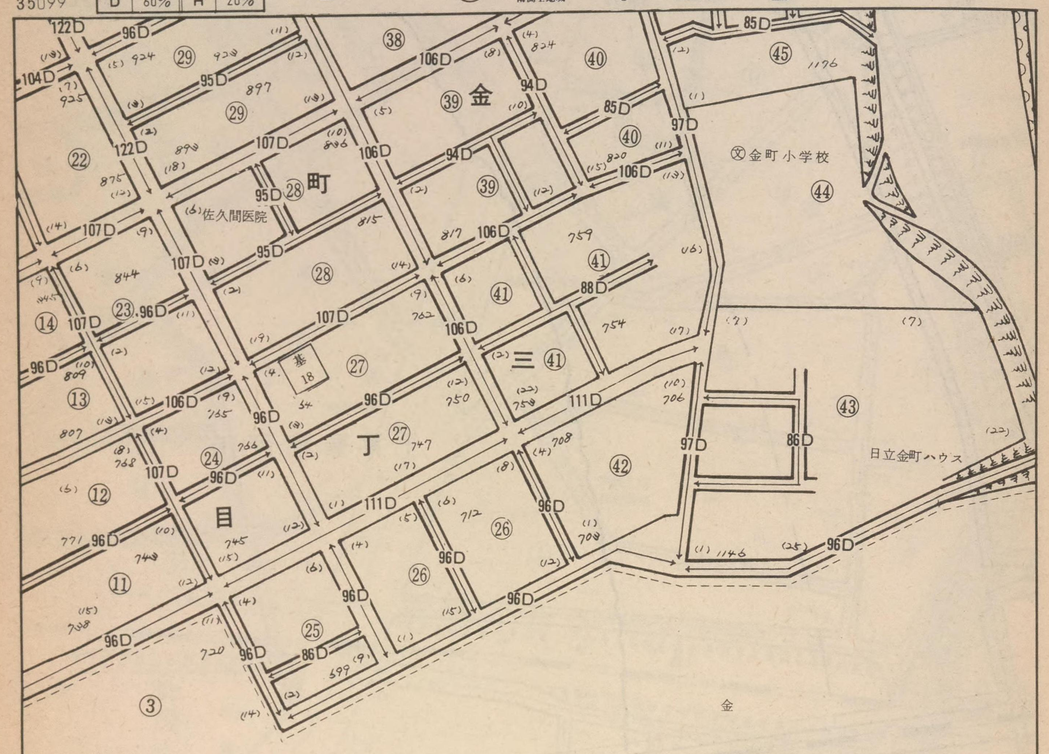


東京都水道局
金町浄水場

金町浄水場

35098
35080
金町(三)
金町浄水場
千葉県
35100

# 葛飾

35099

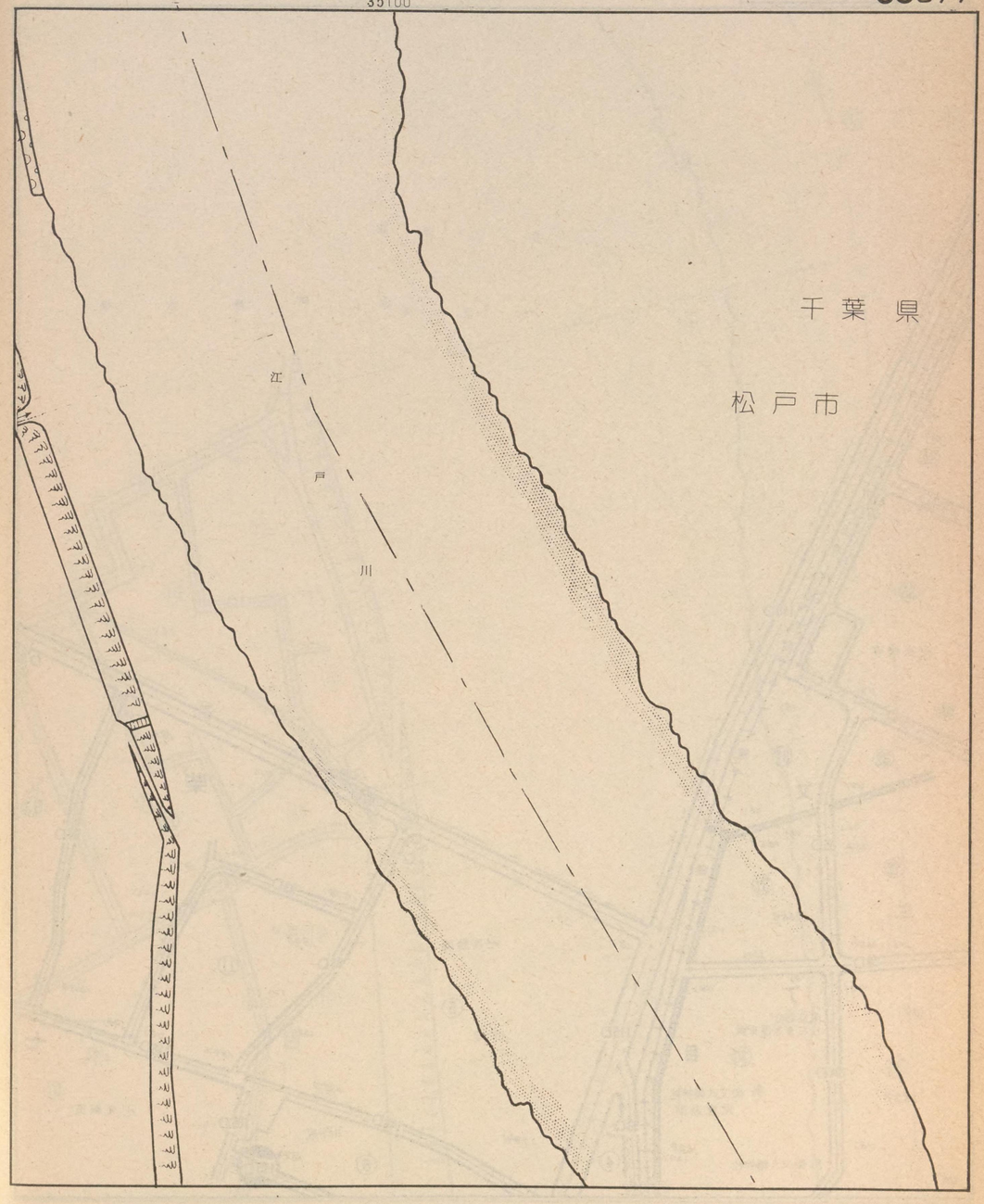

| 記号 | 借地権割合 | 記号 | 借地権割合 |
|---|---|---|---|
| A | 90% | E | 50% |
| B | 80% | F | 40% |
| C | 70% | G | 30% |
| D | 60% | H | 20% |

繁華街・高度商業地区
道路を中心として全地域
道路沿い

普通商業地区
併用住宅地区
全地域
北側道路沿い
南側全地域

中小工場地区
北側全地域
南側道路沿い
南側全地域

大工場地区
北側全地域
南側道路沿い
北側全地域

普通住宅地区
家内工場地区
無印は全地域

35100

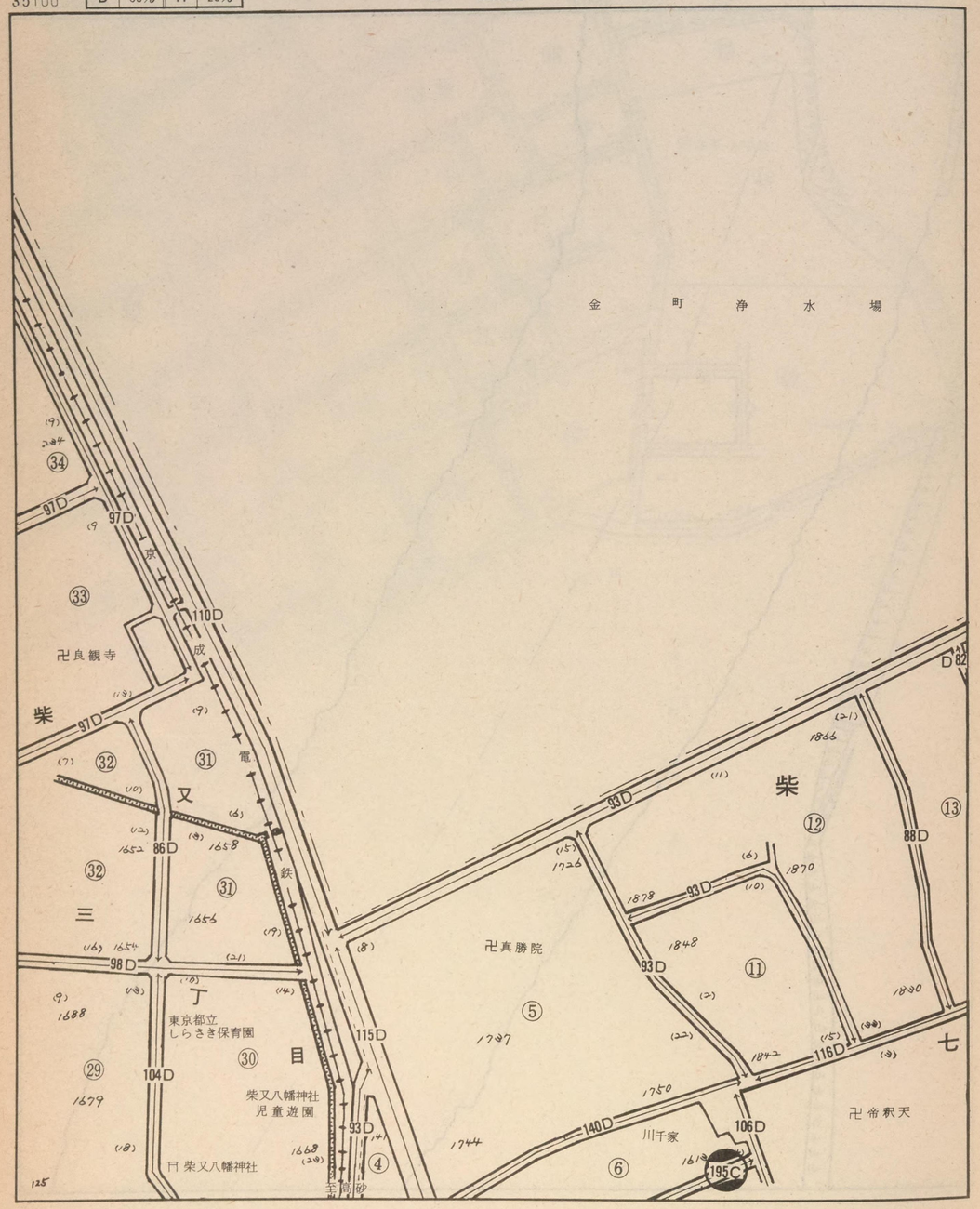

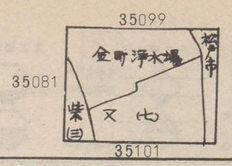


# 葛飾

35100

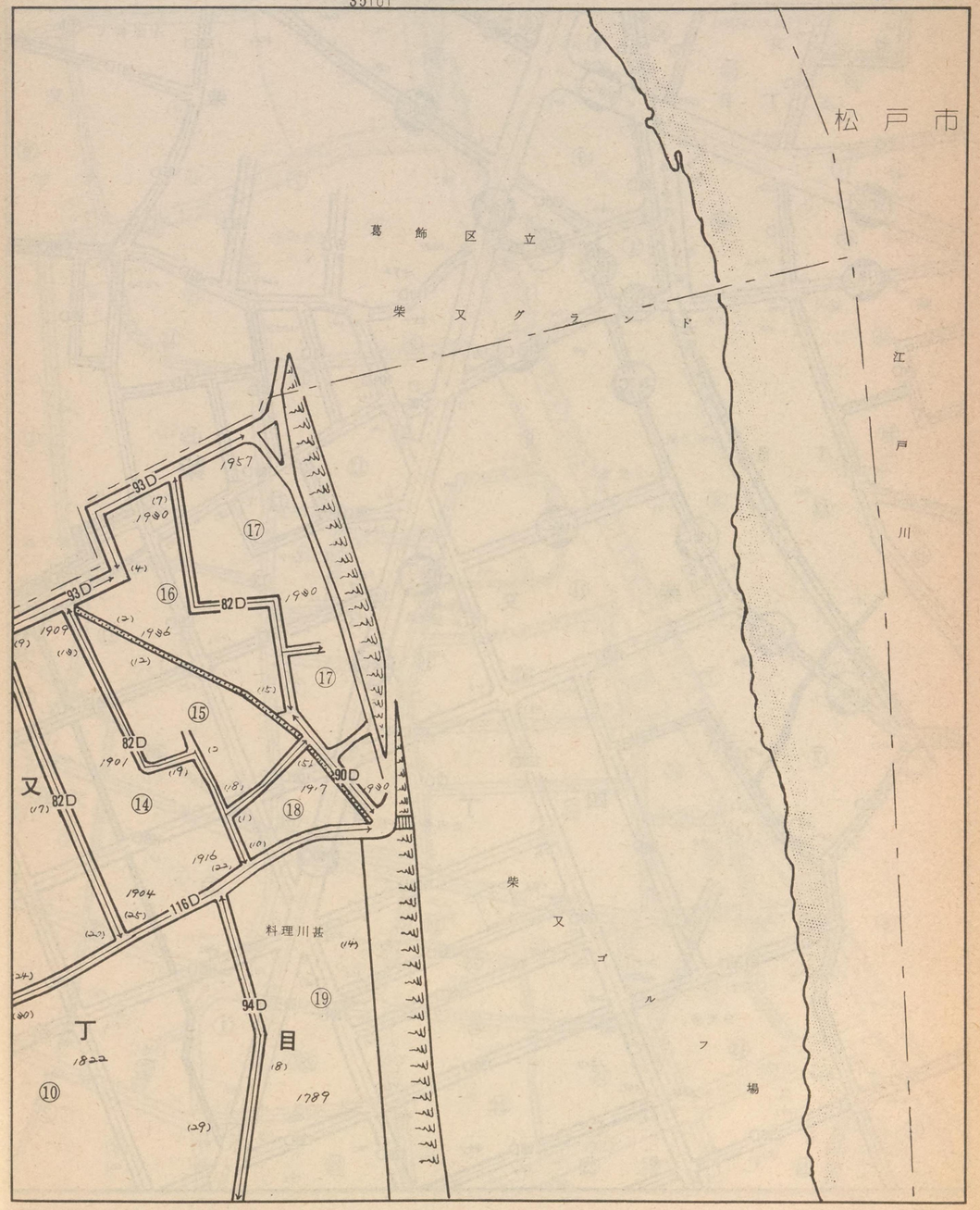

| 記号 | 借地権割合 | 記号 | 借地権割合 |
|---|---|---|---|
| A | 90% | E | 50% |
| B | 80% | F | 40% |
| C | 70% | G | 30% |
| D | 60% | H | 20% |

繁華街・高度商業地区
道路を中心として全地域
道路沿い

普通商業地区 併用住宅地区
全地域
北側道路沿い
南側全地域

中小工場地区
北側全地域
南側道路沿い
南側全地域

大工場地区
北側全地域
南側道路沿い
北側全地域

普通住宅地区 家内工場地区
無印は全地域

35101

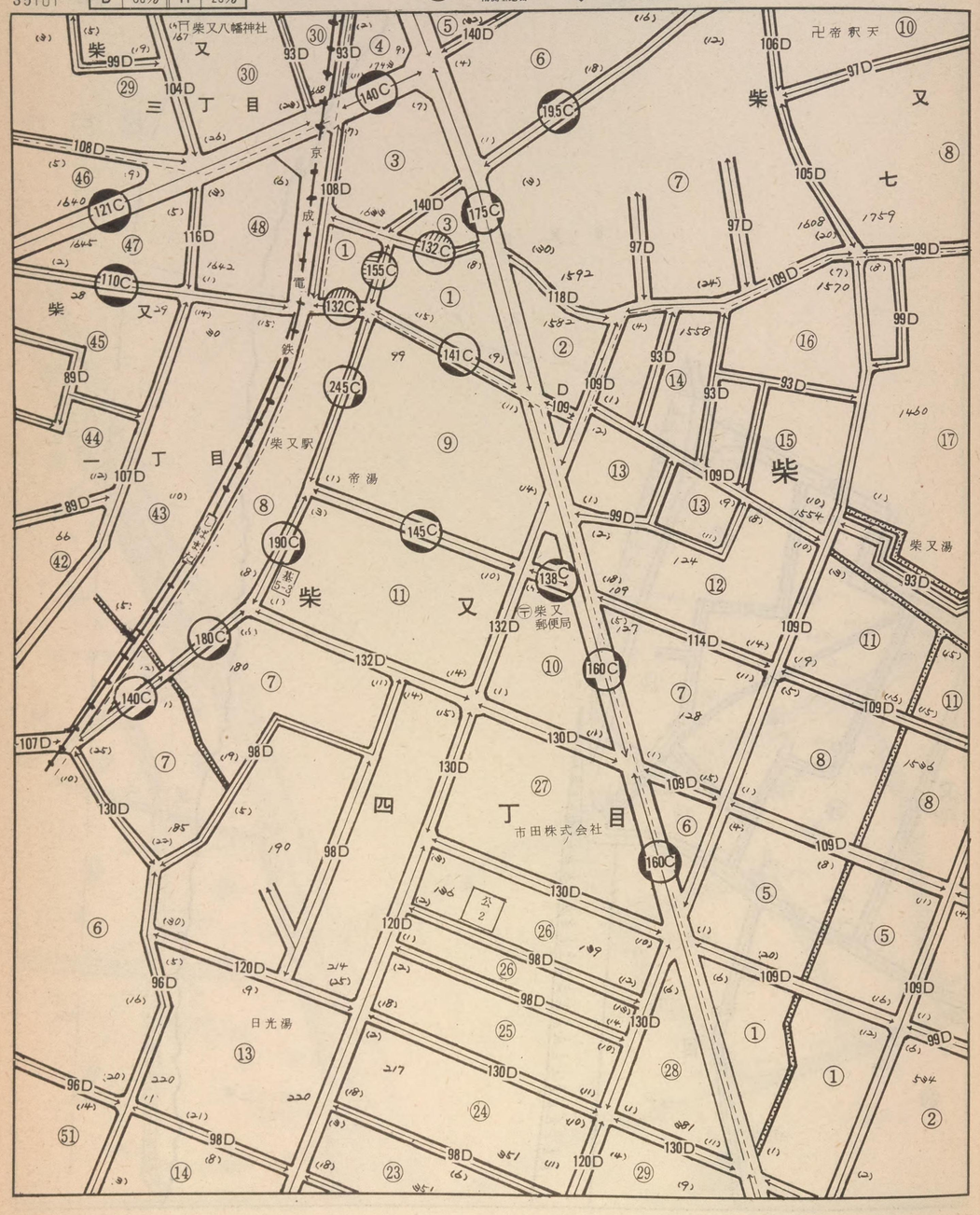


35100

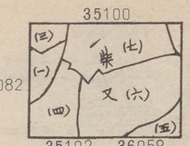


35082

35102 36059

# 葛飾

35101

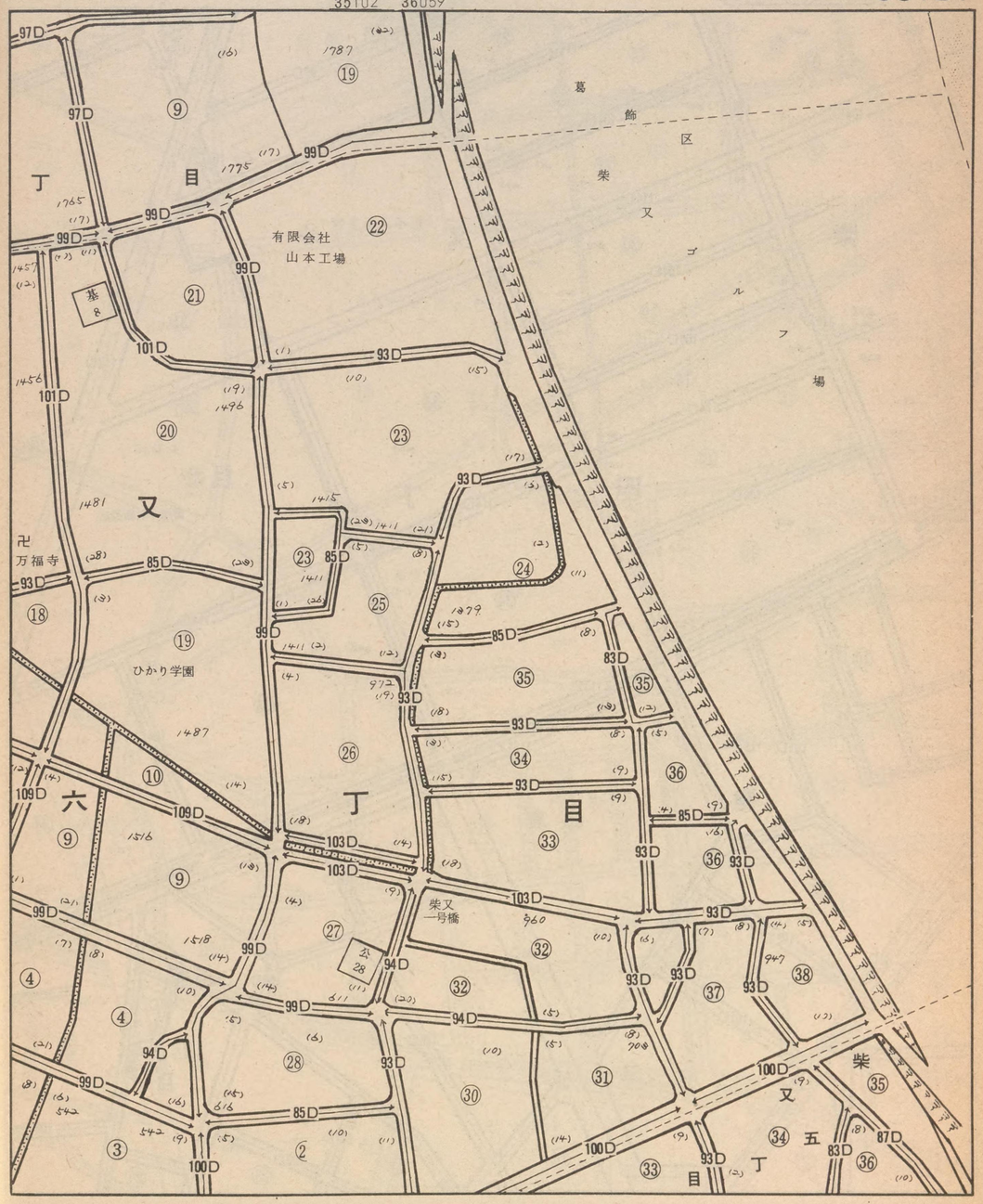

| 記号 | 借地権割合 | 記号 | 借地権割合 |
|---|---|---|---|
| A | 90% | E | 50% |
| B | 80% | F | 40% |
| C | 70% | G | 30% |
| D | 60% | H | 20% |

繁華街・高度商業地区
道路を中心として全地域
道路沿い

普通商業地区
併用住宅地区
全地域
北側道路沿い
南側全地域

中小工場地区
北側全地域
南側道路沿い
南側全地域

大工場地区
北側全地域
南側道路沿い
北側全地域

普通住宅地区
家内工場地区
無印は全地域

35102

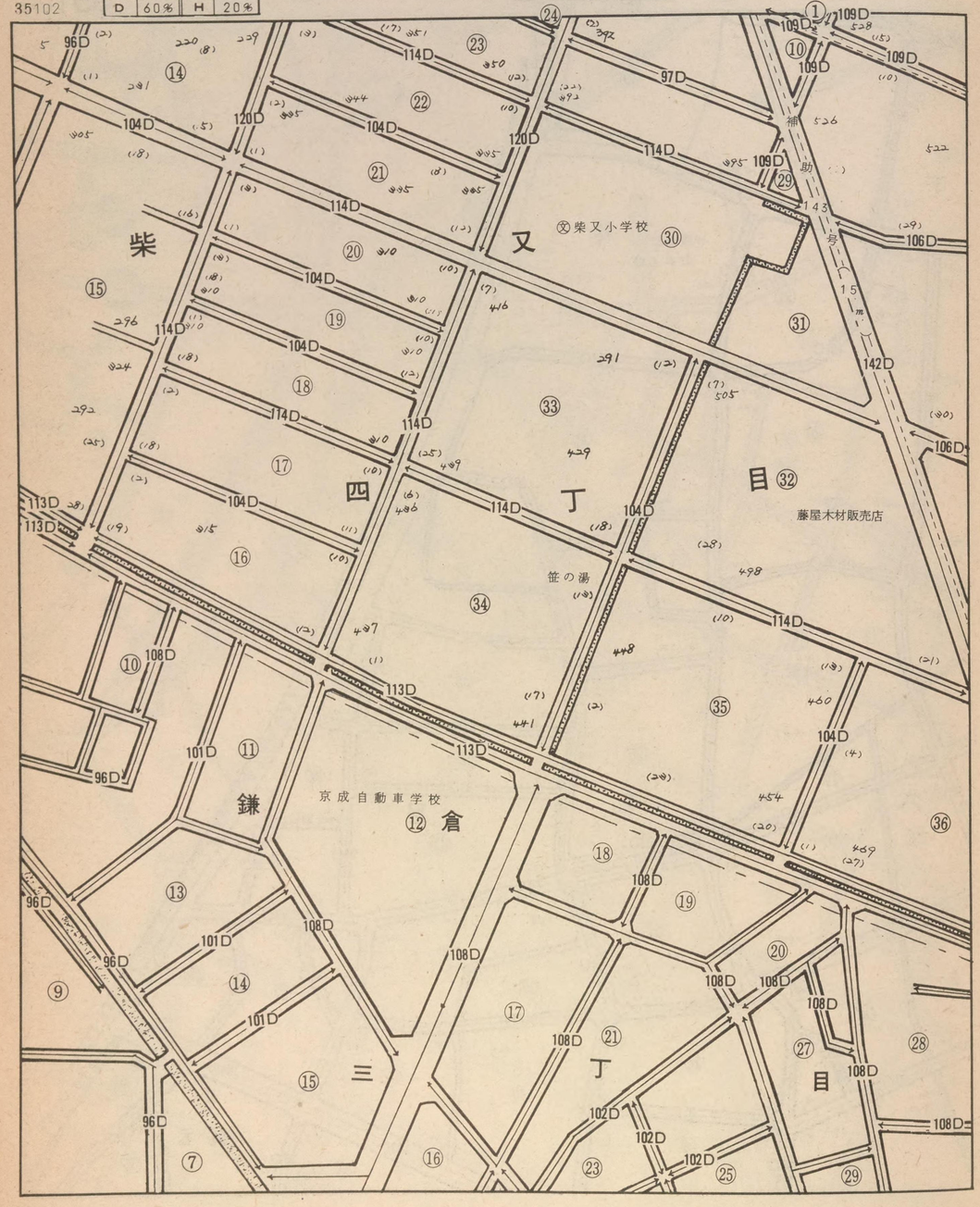


35101
35083
35108
36084
35103
36060

# 葛飾

35102

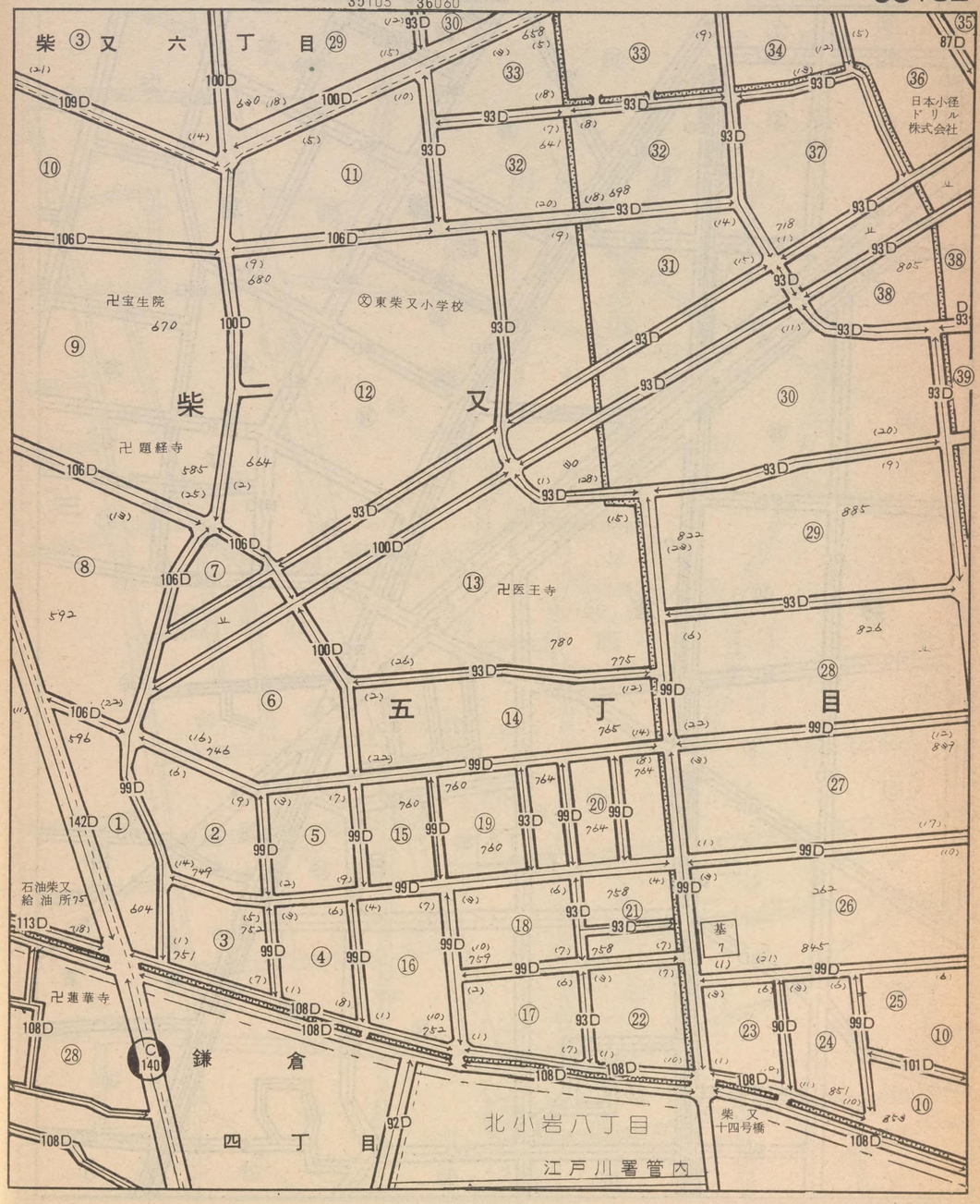

| 記号 | 借地権割合 | 記号 | 借地権割合 |
|---|---|---|---|
| A | 90% | E | 50% |
| B | 80% | F | 40% |
| C | 70% | G | 30% |
| D | 60% | H | 20% |

繁華街・高度商業地区
道路を中心として全地域
道路沿い

普通商業地区
併用住宅地区
全地域
北側道路沿い
南側全地域

中小工場地区
北側全地域
南側道路沿い
南側全地域

大工場地区
北側全地域
南側道路沿い
北側全地域

普通住宅地区
家内工場地区
無印は全地域

35103

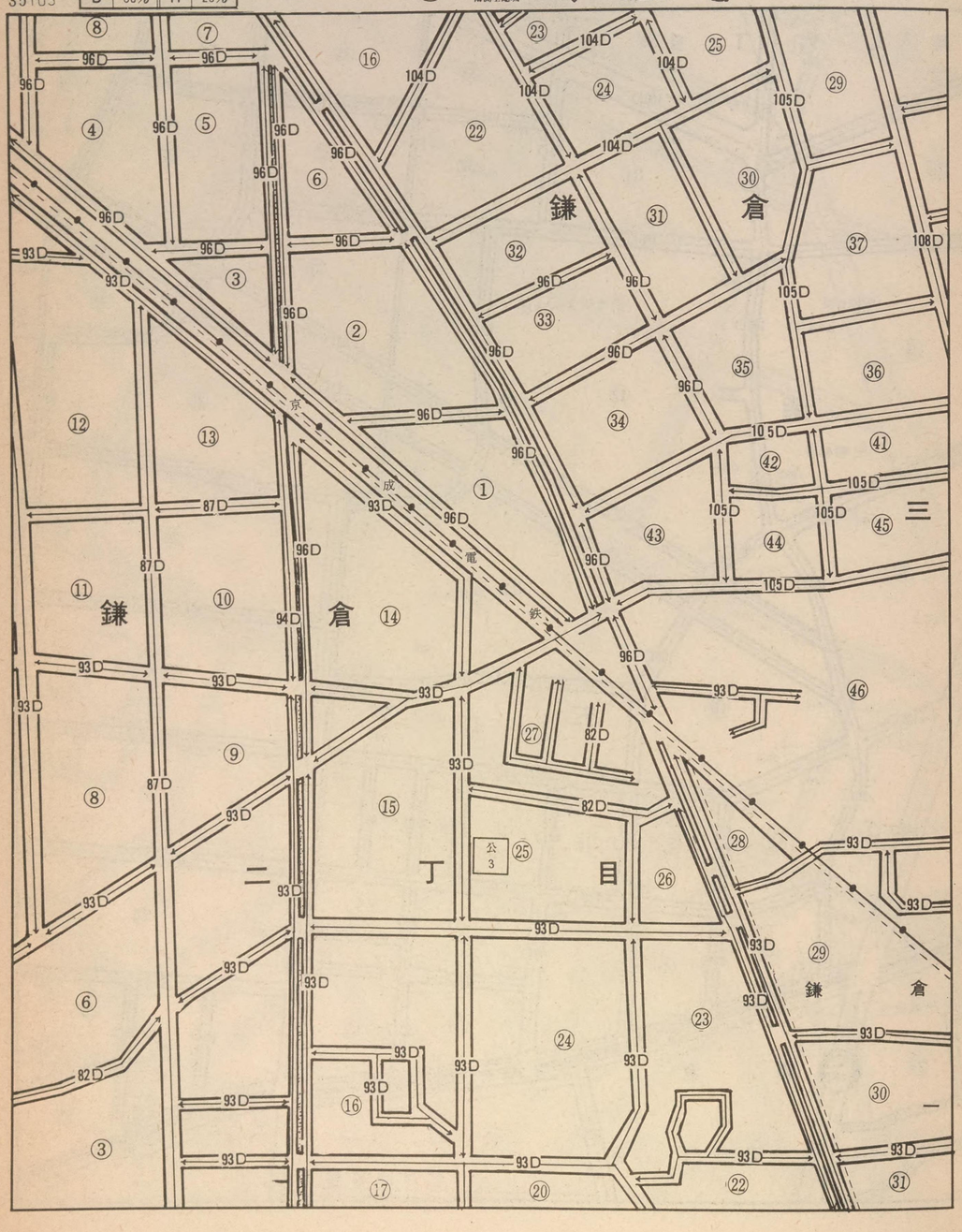

# 葛飾

35103

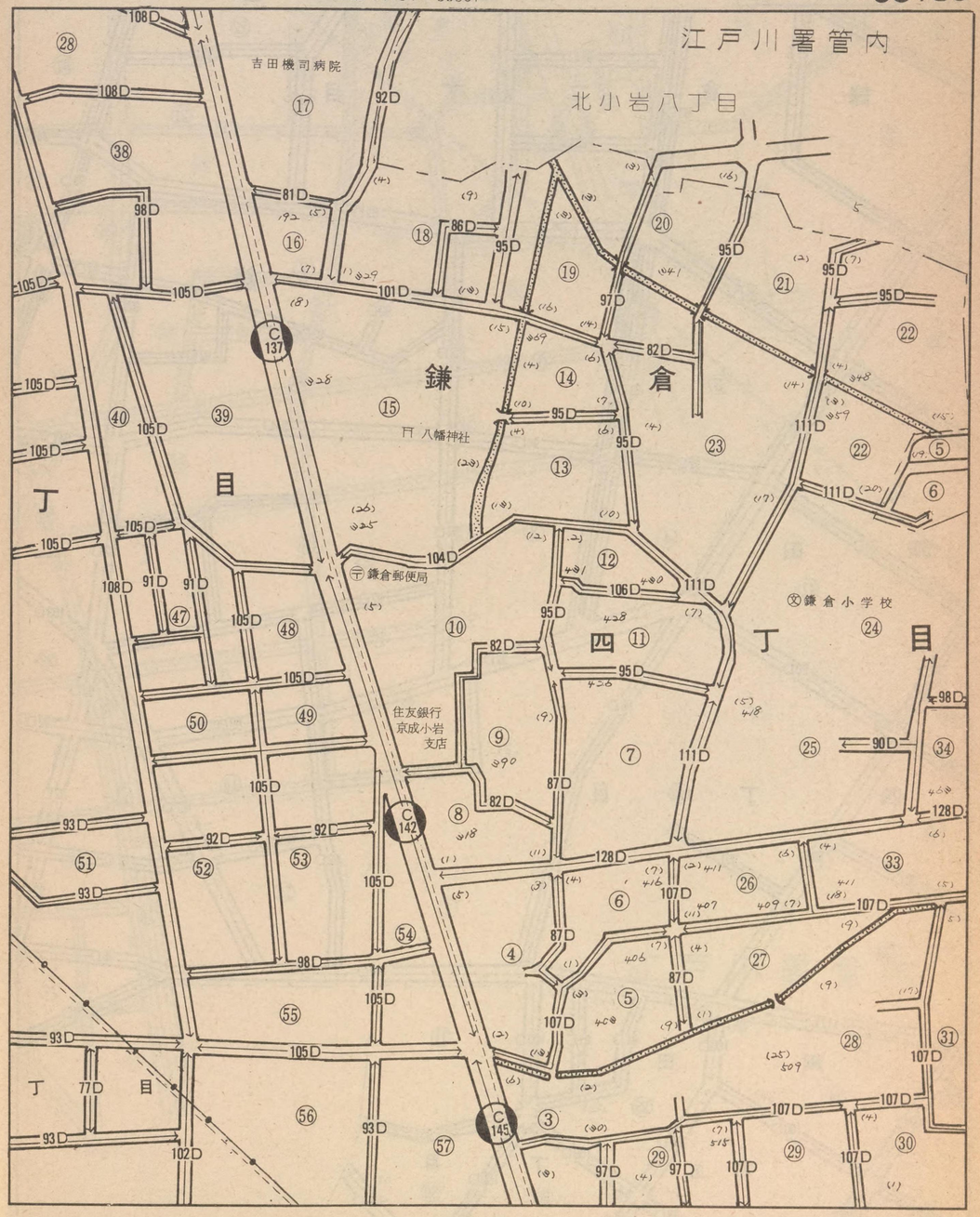

| 記号 | 借地権割合 | 記号 | 借地権割合 |
|---|---|---|---|
| A | 90% | E | 50% |
| B | 80% | F | 40% |
| C | 70% | G | 30% |
| D | 60% | H | 20% |

繁華街・高度商業地区
道路を中心として全地域
道路沿い

普通商業地区
併用住宅地区
全地域
北側道路沿い
南側全地域

中小工場地区
北側全地域
南側道路沿い
南側全地域

大工場地区
北側全地域
南側道路沿い
北側全地域

普通住宅地区
家内工場地区
無印は全地域

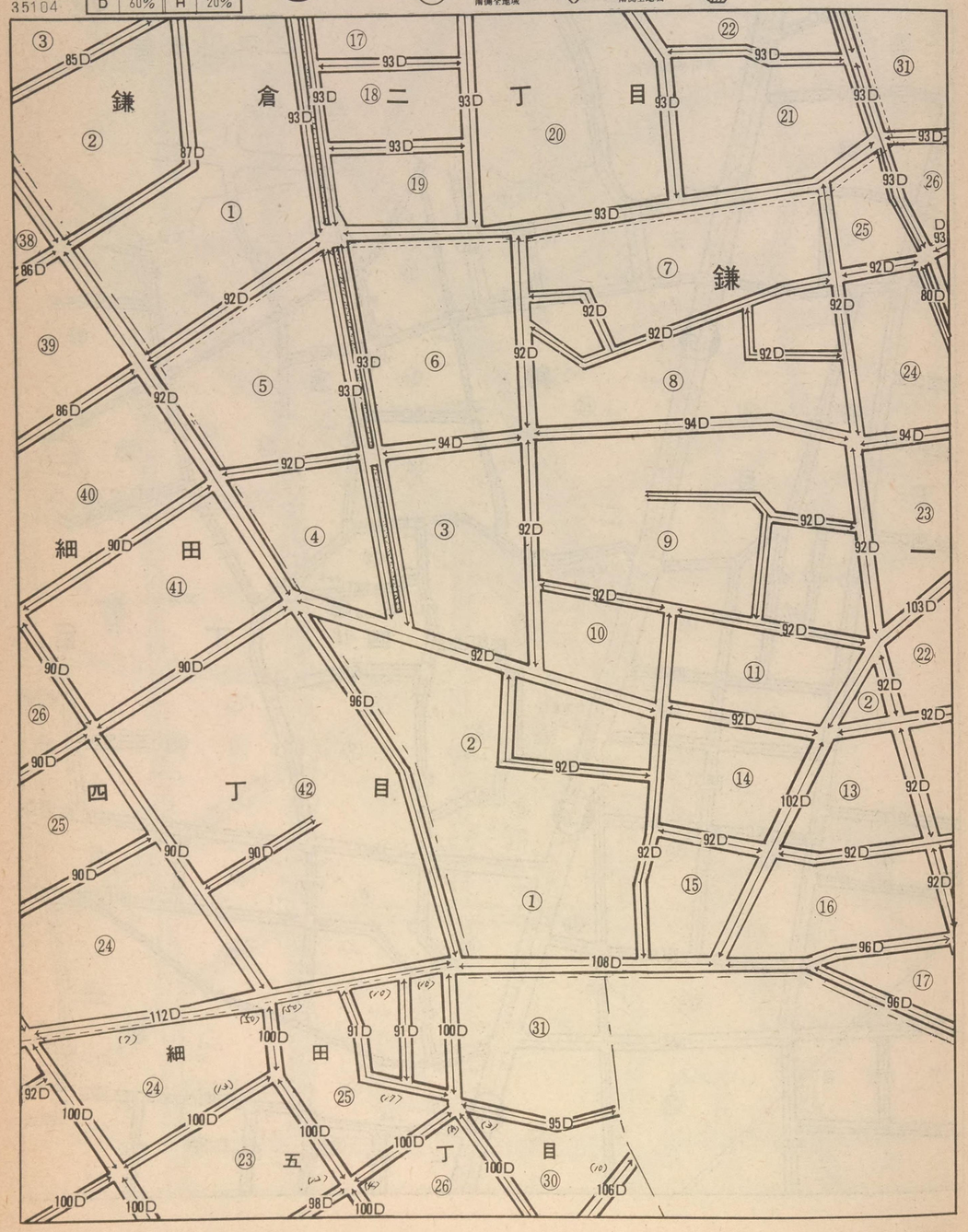


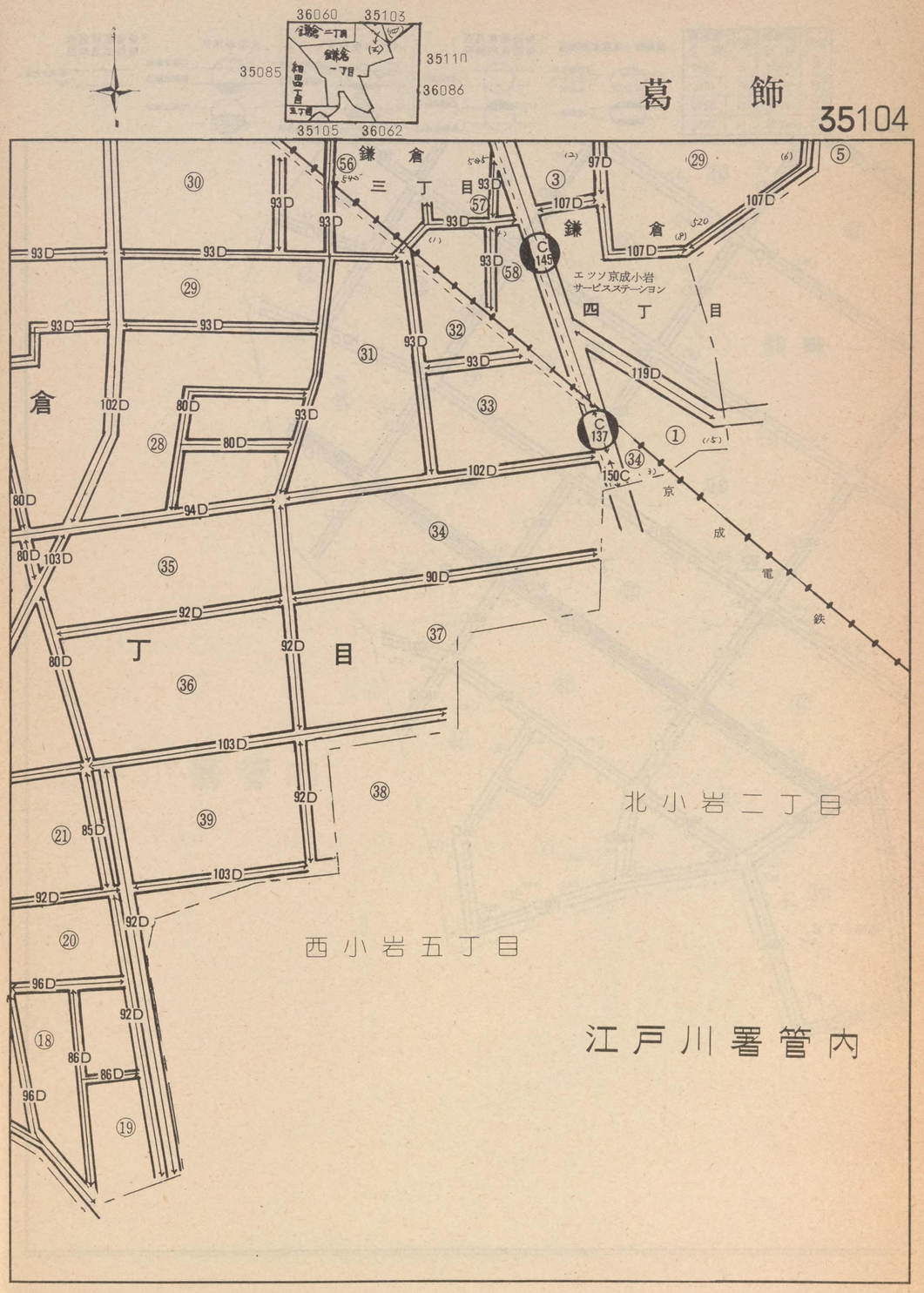


# 葛飾

35104

| 記号 | 借地権割合 | 記号 | 借地権割合 |
|---|---|---|---|
| A | 90% | E | 50% |
| B | 80% | F | 40% |
| C | 70% | G | 30% |
| D | 60% | H | 20% |

繁華街・高度商業地区
道路を中心として全地域
道路沿い

普通商業地区
併用住宅地区
全地域
北側道路沿い
南側全地域

中小工場地区
北側全地域
南側道路沿い
南側全地域

大工場地区
北側全地域
南側道路沿い
北側全地域

普通住宅地区
家内工場地区
無印は全地域

35105

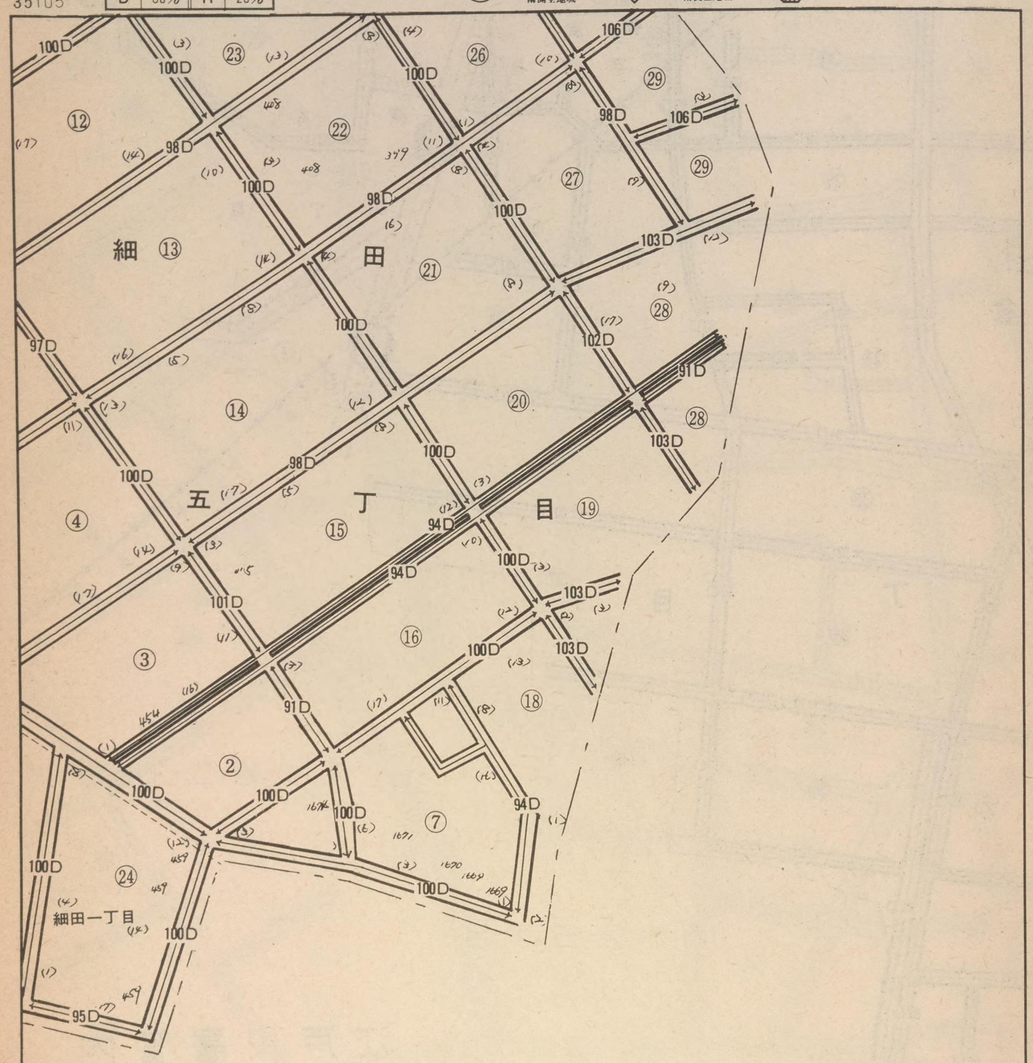


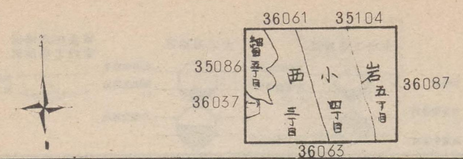


# 葛飾

35105

江戸川署管内

| 記号 | 借地権割合 | 記号 | 借地権割合 |
|---|---|---|---|
| A | 90% | E | 50% |
| B | 80% | F | 40% |
| C | 70% | G | 30% |
| D | 60% | H | 20% |

繁華街・高度商業地区
道路を中心として全地域
道路沿い

普通商業地区
併用住宅地区
全地域
北側道路沿い
南側全地域

中小工場地区
北側全地域
南側道路沿い
南側全地域

大工場地区
北側全地域
南側道路沿い
北側全地域

普通住宅地区
家内工場地区
無印は全地域

35106

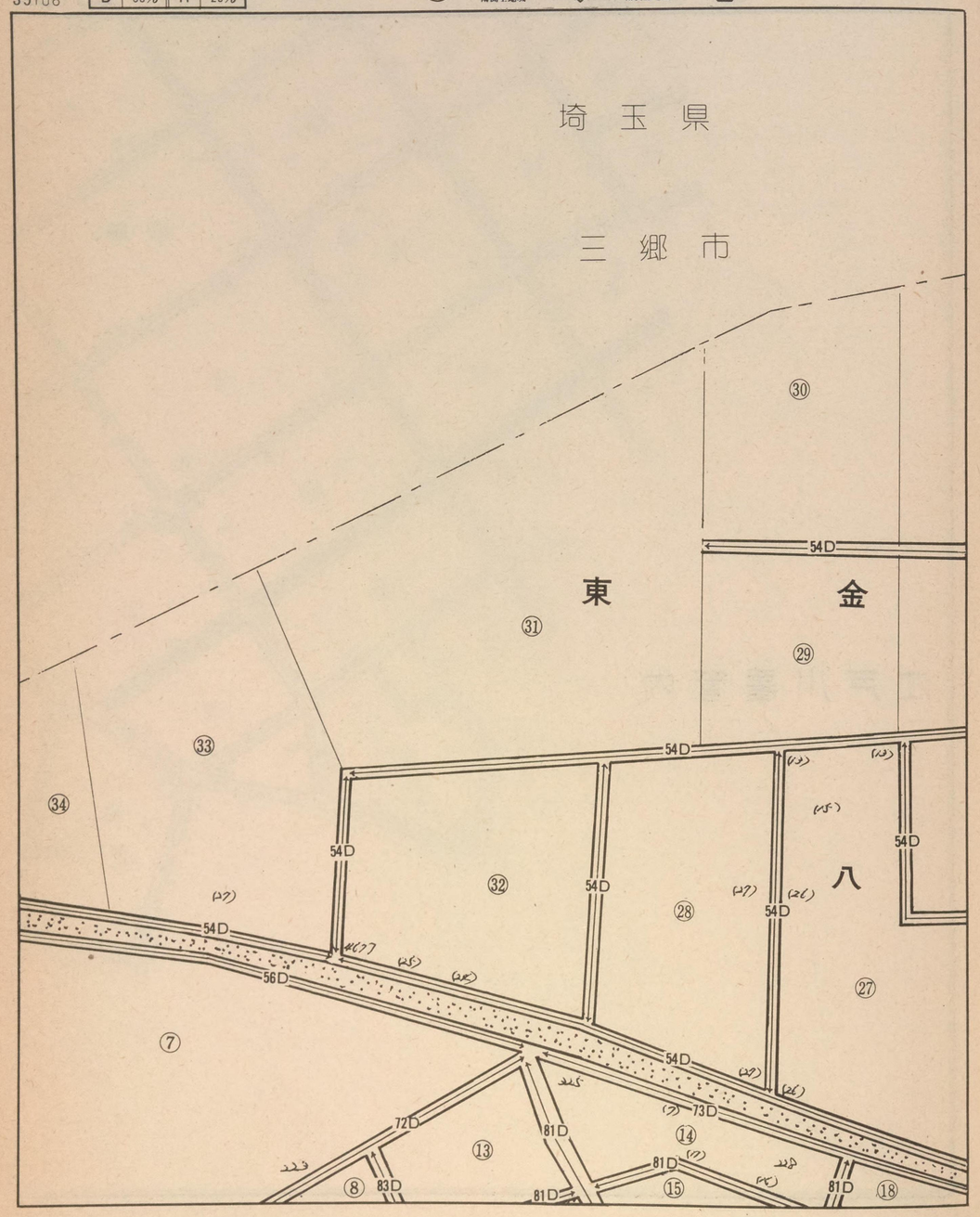


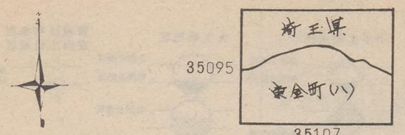


# 葛飾

35106

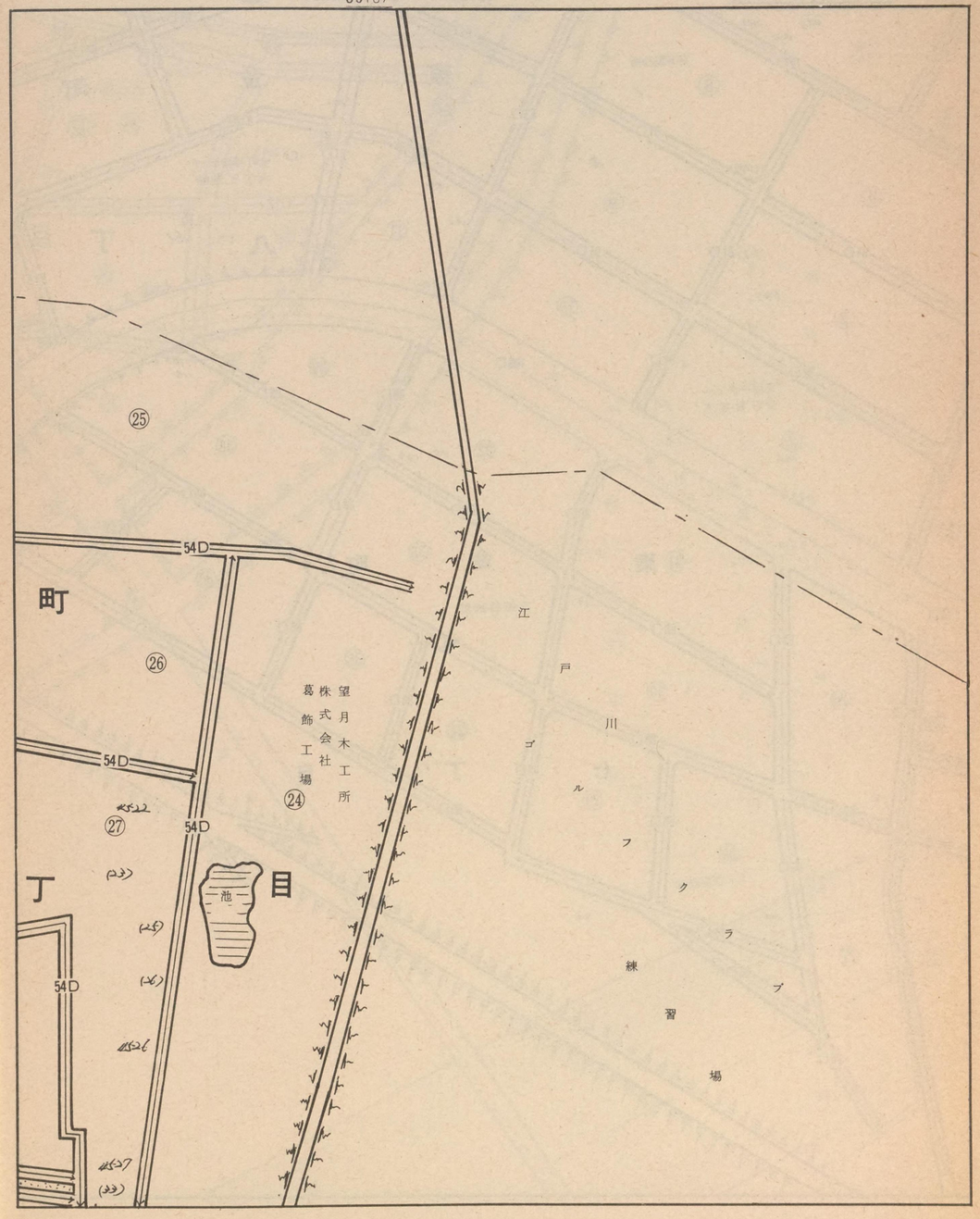

| 記号 | 借地権割合 | 記号 | 借地権割合 |
|---|---|---|---|
| A | 90% | E | 50% |
| B | 80% | F | 40% |
| C | 70% | G | 30% |
| D | 60% | H | 20% |

繁華街・高度商業地区
道路を中心として全地域
道路沿い

普通商業地区
併用住宅地区
全地域
北側道路沿い
南側全地域

中小工場地区
北側全地域
南側道路沿い
南側全地域

大工場地区
北側全地域
南側道路沿い
北側全地域

普通住宅地区
家内工場地区
無印は全地域

35107

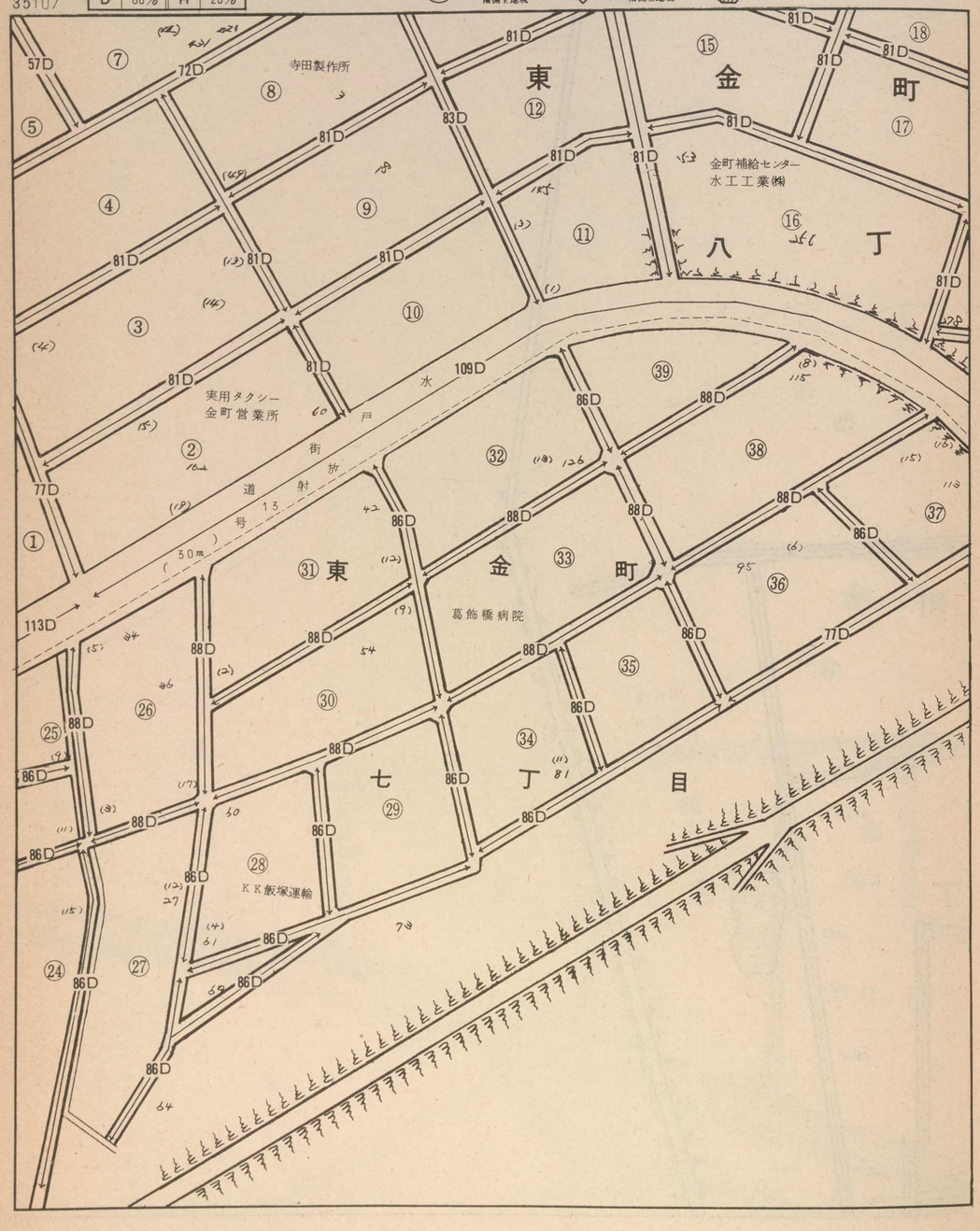


35106
35096

# 葛飾

35107

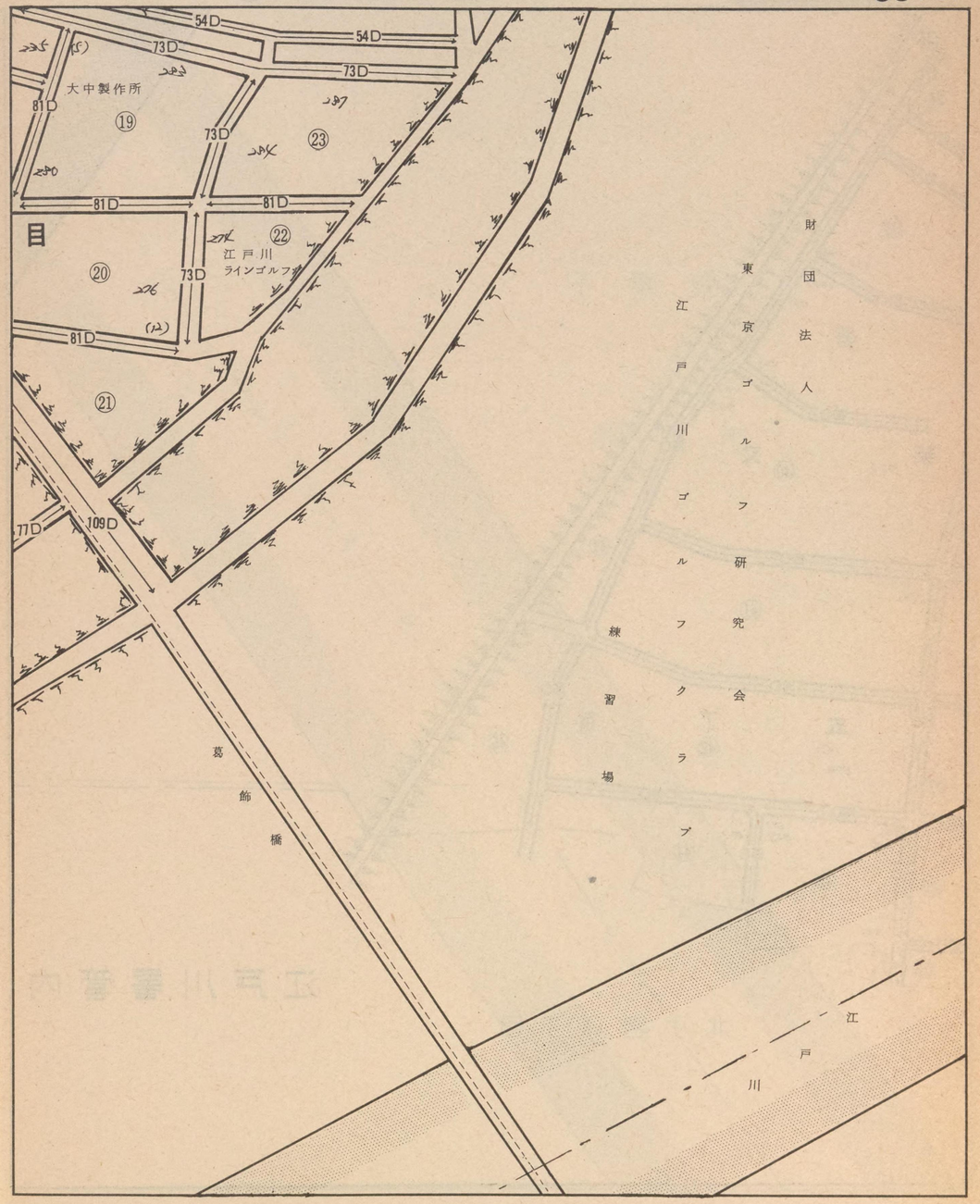

| 記号 | 借地権割合 | 記号 | 借地権割合 |
|---|---|---|---|
| A | 90% | E | 50% |
| B | 80% | F | 40% |
| C | 70% | G | 30% |
| D | 60% | H | 20% |

繁華街・高度商業地区
道路を中心として全地域
道路沿い

普通商業地区
併用住宅地区
全地域
北側道路沿い
南側全地域

中小工場地区
北側全地域
南側道路沿い
南側全地域

大工場地区
北側全地域
南側道路沿い
北側全地域

普通住宅地区
家内工場地区
無印は全地域

35108

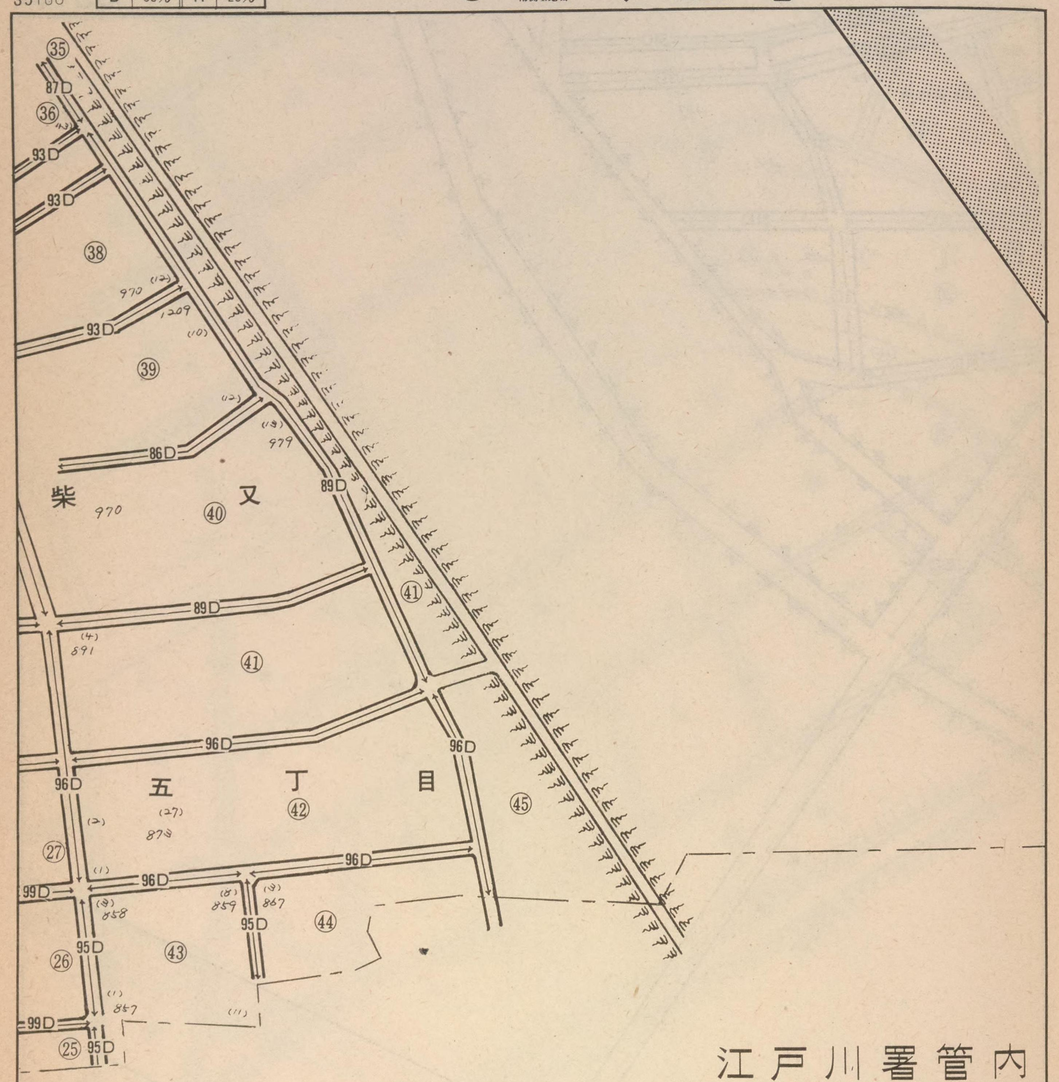


江戸川署管内

北小岩八丁目

35102
36059
35109

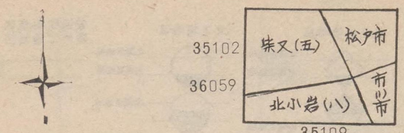


# 葛飾

35108



| 記号 | 借地権割合 | 記号 | 借地権割合 |
|---|---|---|---|
| A | 90% | E | 50% |
| B | 80% | F | 40% |
| C | 70% | G | 30% |
| D | 60% | H | 20% |

繁華街・高度商業地区

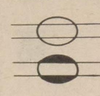


普通商業地区
併用住宅地区

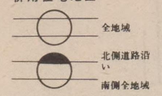


中小工場地区

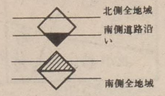


大工場地区

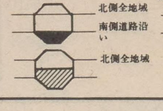


普通住宅地区
家内工場地区

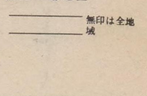


35109

江戸川署管内

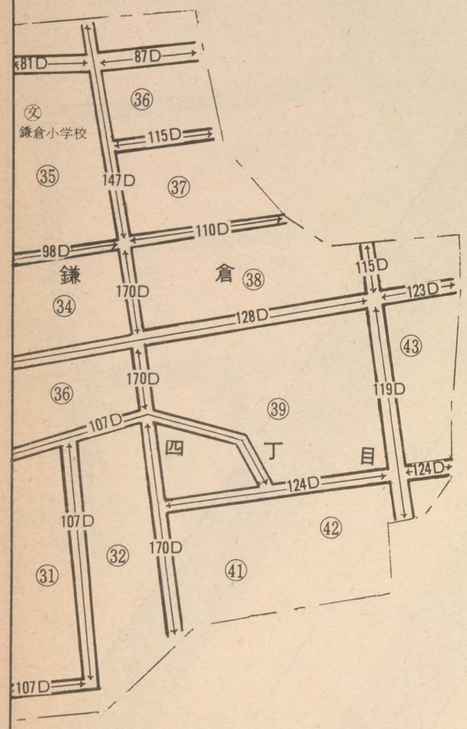

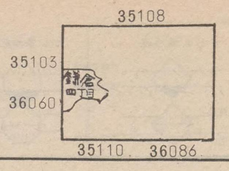


# 葛　飾

35109

| 記号 | 借地権割合 | 記号 | 借地権割合 |
|---|---|---|---|
| A | 90% | E | 50% |
| B | 80% | F | 40% |
| C | 70% | G | 30% |
| D | 60% | H | 20% |

繁華街・高度商業地区

普通商業地区
併用住宅地区

中小工場地区

大工場地区

普通住宅地区
家内工場地区



# 葛　飾

YP2
36
81W34048
O
複写