昭和61年分相続税財産評価基準

路線価図

板橋署
練馬署

東京国税局

繁華街	
普通商業	
普通住宅	
中小工場	

(4) 三角地

イ 角度

最小角	10度
底角	0.8
対角	0.7

(注) 1 こ
角」
該当
三角
の補
2 底
角を
う。

ロ 面積

面積（平方メートル）	
最小角	未
30度未満	0.
30度以上	0.

(5) 間口狭

間口距離（メートル）	
1.81	未
1.81以上	3
3.63 〃	5
5.45 〃	
7.27 〃	9
9.09 〃	10
10.90 〃	14
14.54 〃	18
18.18	以

昭和61年分 路線価図の正誤表

（正）　（誤）

ページ 荻窪 25016
見開き 左
位置 中・中

ページ 板橋 26008
見開き 左
位置 下・右

ページ 板橋 26021
見開き 右
位置 中・右

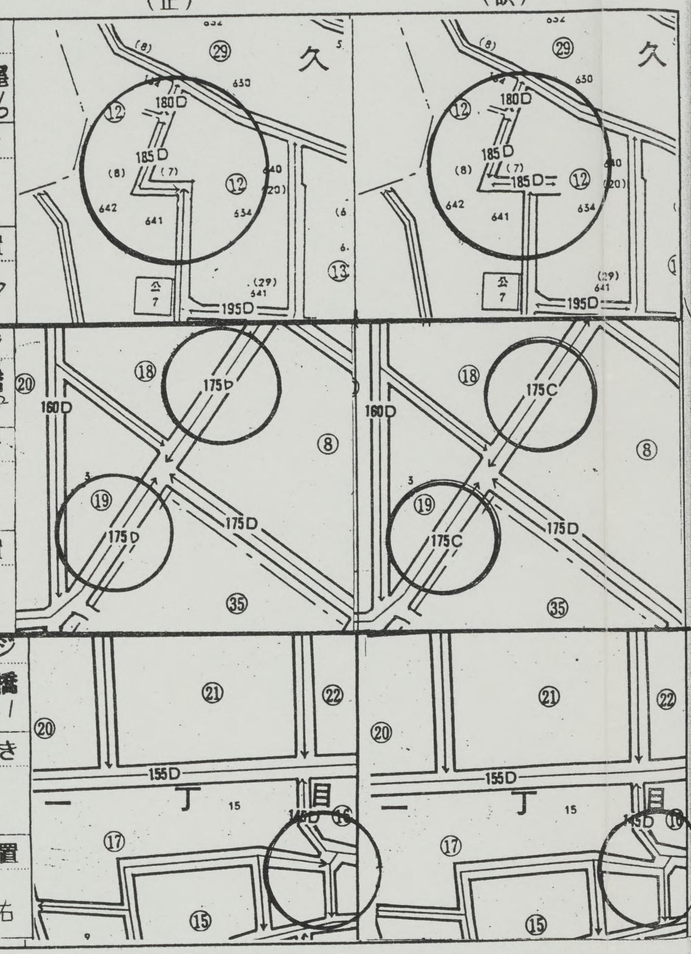

*86W20956 *

昭和61年分 路線価図の正誤表

（正）　（誤）

ページ 板橋 26043
見開き 左
位置 中・左

ページ 板橋 26046
見開き 右
位置 下・中

ページ 板橋 26047
見開き 右
位置 上・中

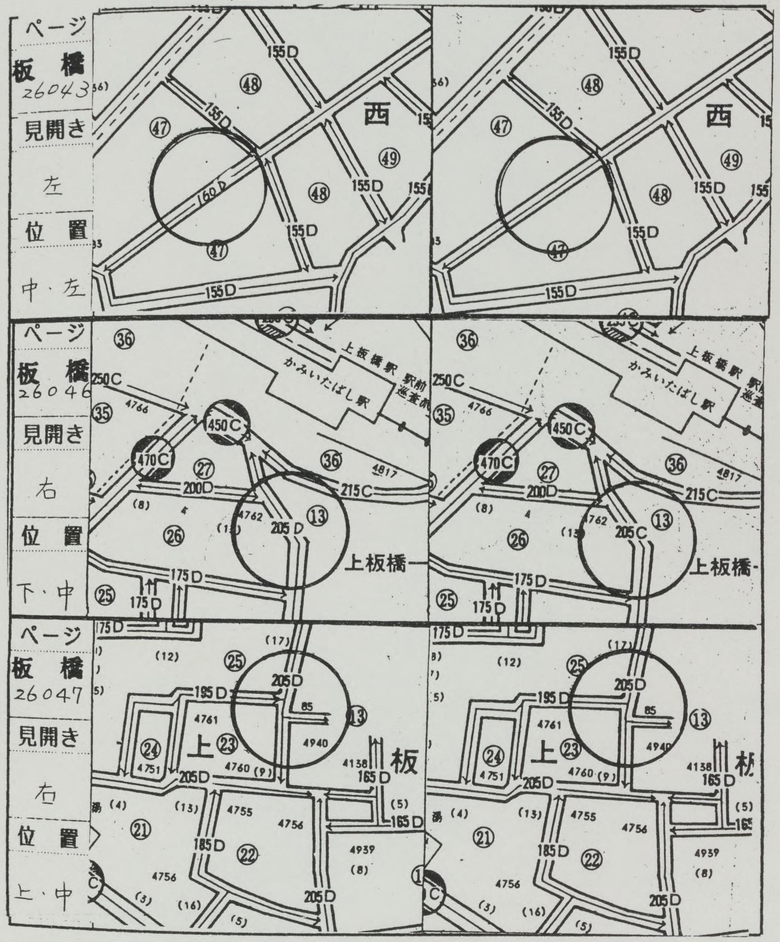

繁華街	
普通商業	
普通住宅	
中小工場	

(4) 三角地

イ 角度

最小角	10度
底角	0.8
対角	0.7

(注) 1 こ
角」
該当
三角
の補
2 底
角を
う。

ロ 面積

面積（平方メートル） / 最小角	9
30度未満	0
30度以上	0

(5) 間口狭

間口距離（メートル）	
1.81 未	
1.81以上	3
3.63 〃	5
5.45 〃	7
7.27 〃	9
9.09 〃	10
10.90 〃	14
14.54 〃	18
18.18	以

（正）　（誤）

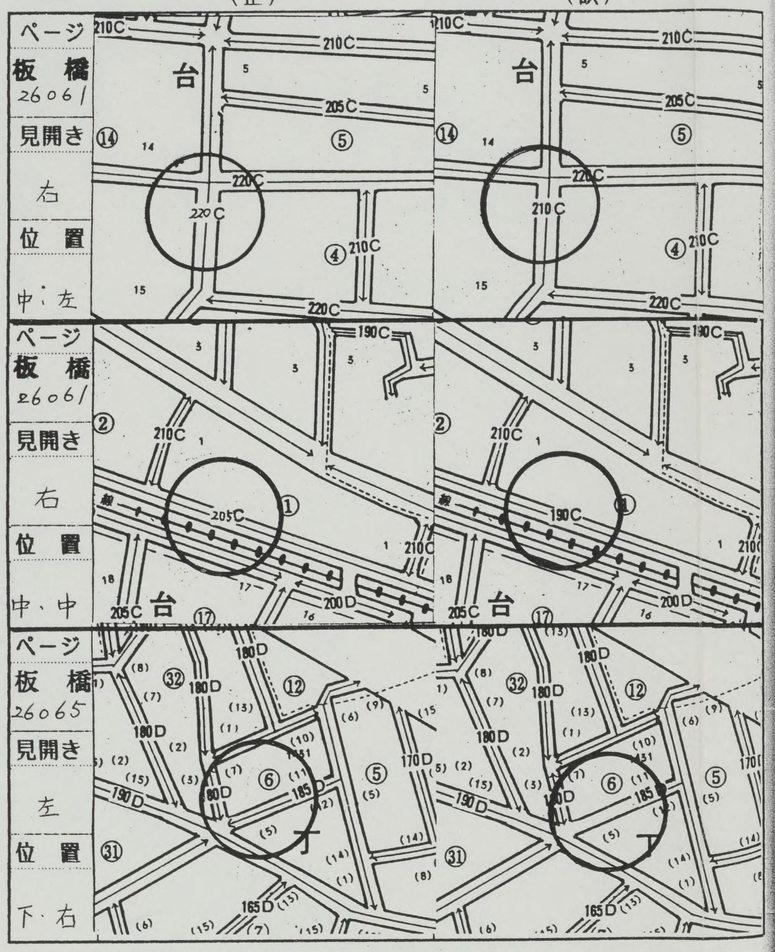

*86W20956 *

（正）　（誤）

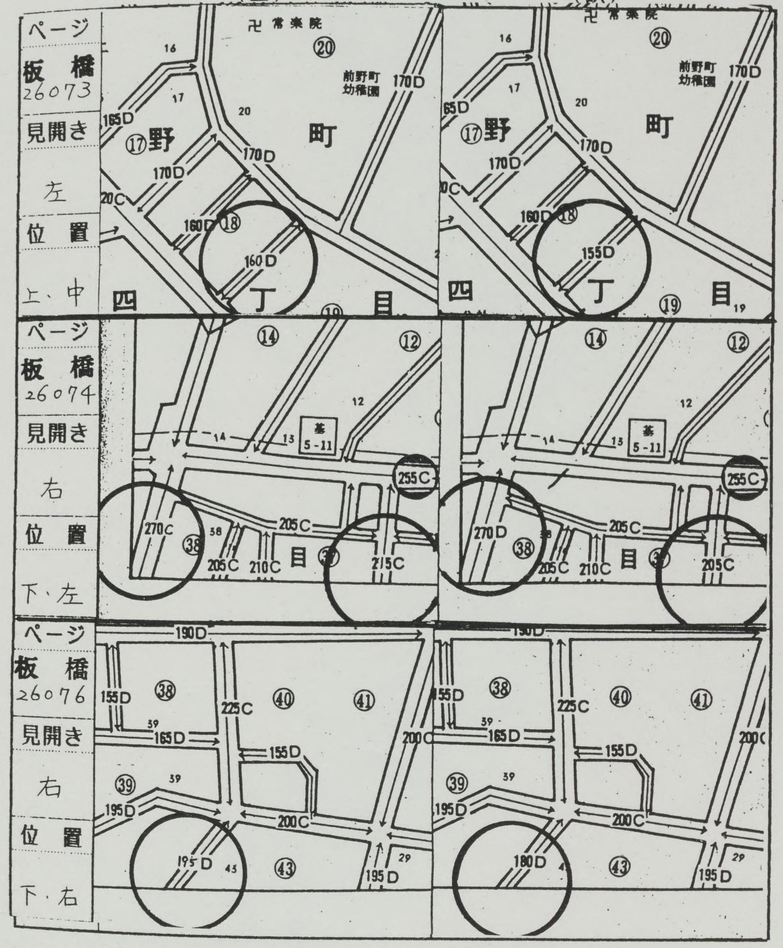

繁華街	
普通商業	
普通住宅	
中小工場	

(4) 三角地

イ 角度

最小角	10度
底角	0.8
対角	0.7

(注) 1 こ
角」
該当
三角
の補
2 底
角を
う。

ロ 面積

面積（平方メートル） ＼ 最小角	9
30度未満	0
30度以上	0

(5) 間口狭

間口距離（メートル）	
1.81 未	
1.81以上	
3.63 〃	
5.45 〃	
7.27 〃	
9.09 〃	1
10.90 〃	1
14.54 〃	1
18.18	以

（正）

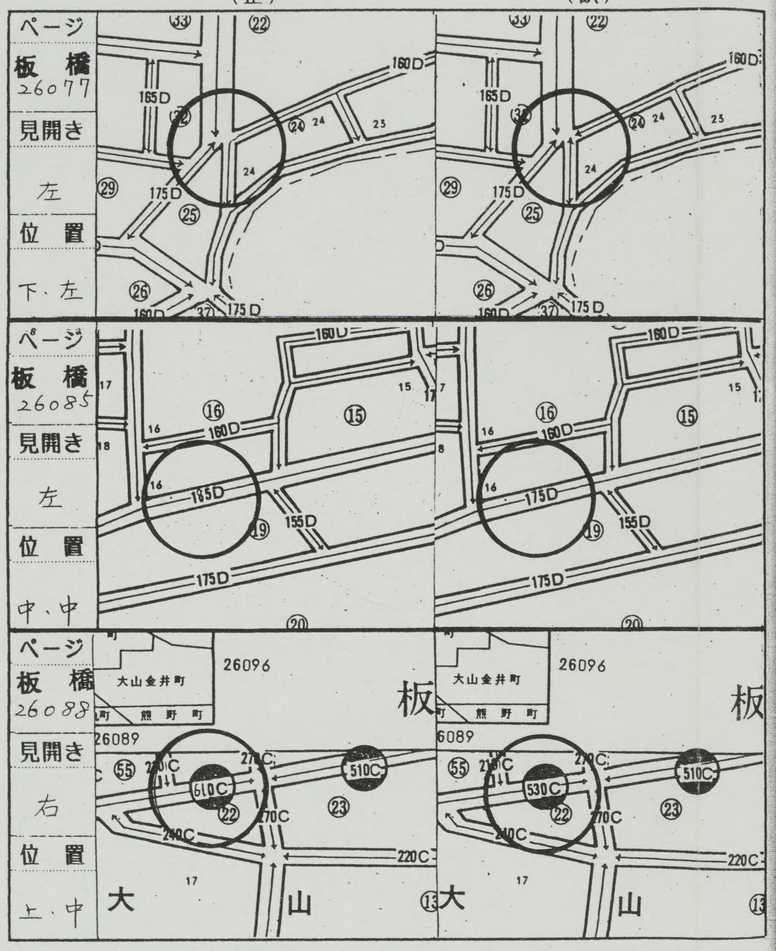

（誤）

昭和61年分 路線価図の正誤表

（正）

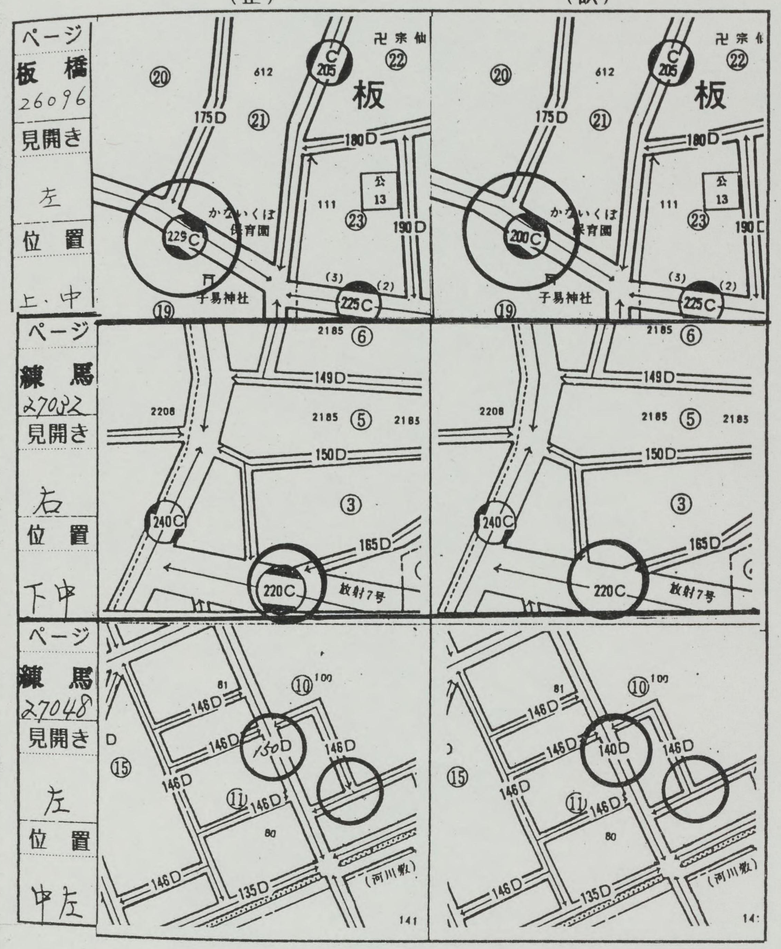

（誤）

*86W20956 *

繁華街	
普通商業	
普通住宅	
中小工場	

(4) 三角地

イ 角度

最小角	10度
底角	0.8
対角	0.7

(注) 1 こ
角」
該当
三角
の補正
2 底
角を
う。

ロ 面積

面積（平方メートル） ＼ 最小角	
30度未満	0
30度以上	0

(5) 間口狭

間口距離（メートル）	
1.81 未	
1.81以上	
3.63 〃	
5.45 〃	
7.27 〃	
9.09 〃	10
10.90 〃	14
14.54 〃	18
18.18	以

（正）　（誤）

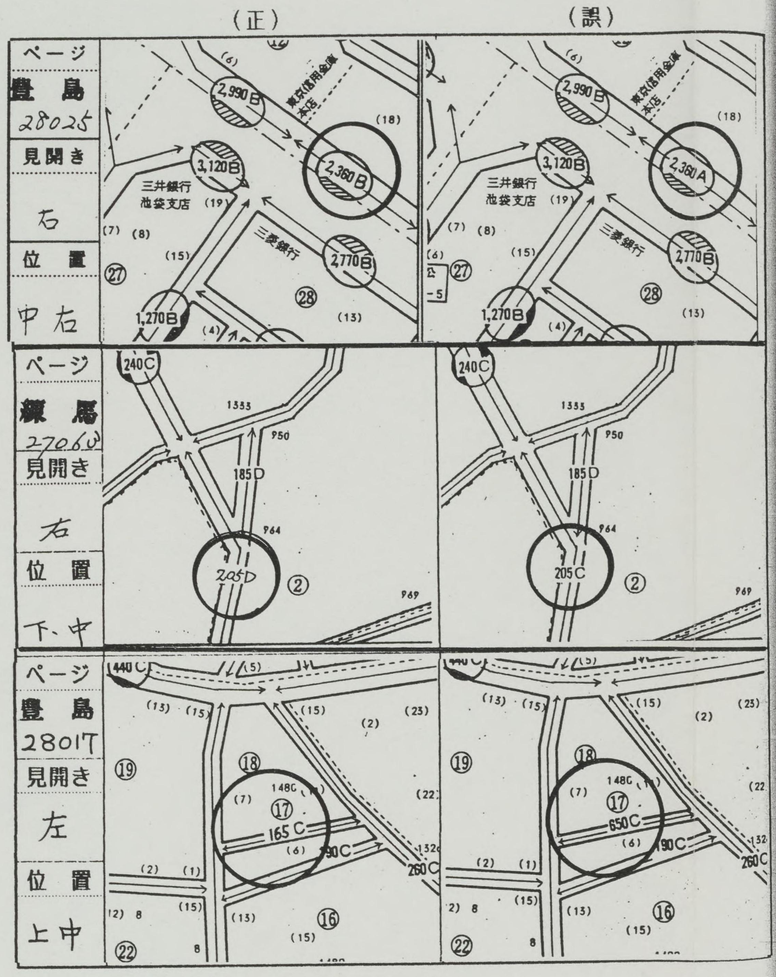

*86W20956 *

（正）　（誤）

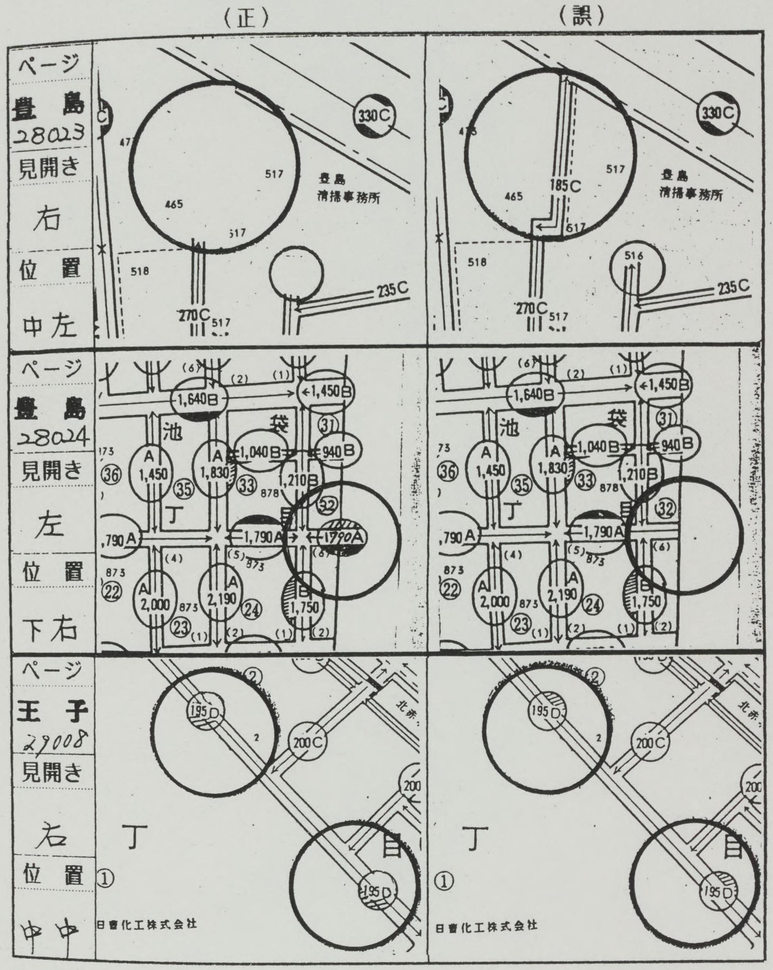

86M20956

3T-56

YP2
36

國立國會
61.7.-9
圖書館藏書

86W20956

はしがき

この路線価図は、昭和６１年中に、相続、遺贈又は贈与により取得した財産のうち土地及び土地の上に存する権利について、路線価方式により評価する場合に適用する路線価、地区区分及び借地権割合を収録したものである。

なお、路線価の適用方法等は、下記の「路線価図の説明」のとおりであるが、倍率方式により評価する場合に適用する評価倍率は、別冊「評価倍率表」に収録してある。

路線価図の説明

1　町丁目索引及び索引図

町丁目索引及び索引図は、税務署別にそれぞれの署分の路線価図葉のはじめのところに掲げてある。

2　路線価地域の範囲

評価しようとする土地が、「路線価地域」又は「倍率地域」のいずれに所在するかは、「路線価図」の「索引」若しくは「索引図」又は「評価倍率表」第１土地の部の「適用地域名」欄により確認すること。

3　縮　　尺

(1) 索　引　図 …… おおむね $\frac{1}{17,000}$ ～ $\frac{1}{41,000}$

(2) 路　線　価　図 …… おおむね $\frac{1}{2,400}$

4　接　　続　　図

各ページの上部の欄外に表示してある。

〔例〕

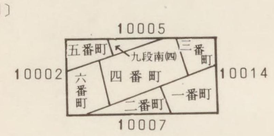

接続図の枠の周囲の数字は、当該図葉に記載されている地域に接続する地域が収録されている図葉のページ（例えば、上部の地域は、 10005 ページに収録されている。）を示す。

5　路線価の単位

１平方メートル当たりの価額を千円単位で表示してある。

〔例〕 ←――１００――→

１平方メートル当たりの路線価が100,000円であることを示す。

6　街区番号、地番及び戸番

次の要領で表示してある。

〔例〕

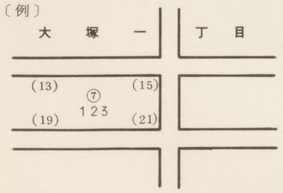

(1) 町 丁 目 …… ゴシック体活字で表示

(2) 街区番号 …… 数字を○で囲んで表示

(3) 戸　　番 …… 数字を（ ）で囲んで表示

(4) 地　　番 …… 裸の数字で表示

大塚一丁目７番１３号、１５号、１９号及び２１号・大塚一丁目１２３番地を示す。

7　地区区分及びその適用範囲

地区区分及びその適用範囲は、路線ごとに、下記の記号によりそれぞれ表示してある。

（注）地区区分の異なる２以上の路線に面する宅地の価額を評価する場合は、原則として、その宅地の正面路線に付された地区区分を適用すること。

地区区分	記号
繁華街及び高度商業地区	◯
普通商業地区及び併用住宅地区	○
中小工場地区	◇
大工場地区	⬡
普通住宅地区及び家内工業地区	無記号

適用範囲	記号
道路の両側の全地域	◯
道路の南側（下方）の全地域	◯
道路沿い	◯
道路の北側（上方）の道路沿いと南側（下方）の全地域	◯
道路の北側（上方）の道路沿いのみの地域	◯

（注）「普通商業地区及び併用住宅地区」の地区区分記号により例示した。

8　借地権割合

借地権割合は、路線ごとに定めてあり、A、B、C、…… Hの記号により、原則として路線価の右脇に表示した。（例）←― 400C ―→

借地権等の割合表は次のとおりである。

借地権等の割合表

記号	借地権割合	貸宅地割合	貸家建付地割合	貸家建付借地権割合	転貸借地権割合	転借権割合	貸家建付転借権割合	借家権割合
	%	%	%	%	%	%	%	%
A	90	10	73	63	9	81	56.7	30
B	80	20	76	56	16	64	44.8	30
C	70	30	79	49	21	49	34.3	30
D	60	40	82	42	24	36	25.2	30
E	50	50	85	35	25	25	17.5	30
F	40	60	88	28	24	16	11.2	30
G	30	70	91	21	21	9	6.3	30
H	20	80	94	—	—	—	—	30

（注１） 借地権割合の適用範囲は、当該路線の地区区分の適用範囲と同一である。

（注２） 普通住宅地区及び家内工業地区の借地権割合については、適用範囲の表示がないので次のように適用する。

〔例１〕

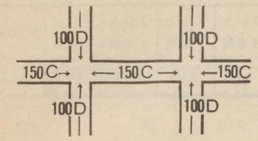

〔適用範囲〕

左図のように縦横の借地権割合がちがう場合は、150千円の路線価を適用する路線の道路沿いは借地権割合「C」を、その他の地域は借地権割合「D」を適用する。

〔例２〕

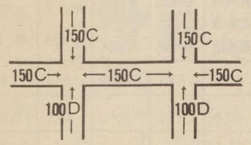

〔適用範囲〕

左図のように一方の縦横の借地権割合が同じ地域の場合は、１５０千円の路線価を適用する横につながる路線の北側（上方）の全地域と南側（下方）の道路沿いは借地権割合「C」を、その他の地域は借地権割合「D」を適用する。

（注３） 路線価地域で借地権割合の異なる２以上の路線に面する宅地については、原則として、その宅地の正面路線に付された借地権割合を適用すること。

9　計　　算　　例

〔設　例〕

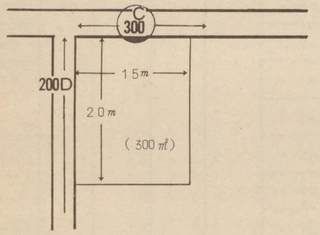

「普通商業地区及び併用住宅地区」の宅地の自用地価額及び借地権価額の計算例

(1) １㎡当たりの価額の計算

（正面路線価）　（奥行20mに応ずる奥行価格逓減率）

イ　３００,０００円 ×　0.99　＝２９７,０００円

（イの価額）　（側方路線価）（奥行15mに応ずる奥行価格逓減率）（側方路線影響加算率）

ロ　２９７,０００円＋（２００,０００円 × 1.00 × 0.100）

（１㎡当たりの価額）

＝３１７,０００円

(2) 自用地価額の計算

（１㎡当たりの価額）　（地積）　（自用地価額）

３１７,０００円 × ３００㎡ ＝９５,１００,０００円

(3) 借地権価額の計算

（自用地価額）　（借地権割合）　（借地権額）

９５,１００,０００円 × 0.7 ＝６６,５７０,０００円

10　参　　考　　表

(1) 奥行価格逓減率表

奥行距離（メートル） ＼ 地区区分		繁華街高度商業地区	普通商業地区併用住宅地区	普通住宅地区家内工業地区	中小工場地区
16.36	未満	1.00	1.00	1.00	1.00
16.36以上	18.18未満	0.99			
18.18 〃	20.00 〃	0.98	0.99		
20.00 〃	21.81 〃	0.97			
21.81 〃	23.63 〃	0.96	0.98		
23.63 〃	25.45 〃	0.95	0.97	0.99	
25.45 〃	27.27 〃	0.93	0.96		
27.27 〃	29.09 〃	0.92	0.95	0.98	
29.09 〃	30.90 〃	0.90	0.93	0.97	
30.90 〃	32.72 〃	0.89	0.92		
32.72 〃	34.54 〃	0.87	0.91	0.96	
34.54 〃	36.36 〃	0.86	0.90	0.95	
36.36 〃	38.18 〃	0.84	0.89	0.94	
38.18 〃	40.00 〃	0.83	0.88	0.93	
40.00 〃	41.81 〃	0.81	0.87		
41.81 〃	43.63 〃	0.80	0.86	0.92	
43.63 〃	45.45 〃	0.79	0.85	0.91	
45.45 〃	47.27 〃	0.78	0.84		0.98
47.27 〃	49.09 〃	0.77	0.83	0.90	
49.09 〃	50.90 〃	0.76	0.82		
50.90 〃	52.72 〃	0.75	0.81	0.89	
52.72 〃	54.54 〃	0.74	0.80		
54.54 〃	56.36 〃	0.73	0.79	0.88	
56.36 〃	58.18 〃	0.72	0.78		
58.18 〃	60.00 〃	0.71	0.77		0.96
60.00 〃	61.81 〃	0.70	0.76	0.87	
61.81 〃	63.63 〃	0.69	0.75		
63.63 〃	65.45 〃	0.68	0.74		0.94
65.45 〃	67.27 〃	0.67	0.73	0.86	
67.27 〃	69.09 〃	0.66	0.72		
69.09 〃	70.90 〃		0.71		
70.90 〃	72.72 〃	0.65	0.70	0.85	
72.72 〃	81.81 〃	0.64	0.69	0.84	0.92
81.81 〃	90.90 〃	0.62	0.68	0.83	0.90
90.90 〃	100.00 〃	0.61	0.67	0.82	0.88
100.00 〃	109.09 〃		0.66	0.81	0.86
109.09	以上	0.60	0.65	0.80	0.85

（注）「大工場地区」の奥行価格逓減率は、奥行距離にかかわらず、すべて「1.00」とする。

(2) 側方路線影響加算率表

地区区分	加算率	
	角地の場合	準角地の場合
繁華街・高度商業地区	0.150	0.075
普通商業地区・併用住宅地区	0.100	0.050
普通住宅地区・家内工業地区	0.070	0.035
中小工場地区・大工場地区	0.050	0.025

（注）準角地とは、次図のように一系統の路線の屈折部の内側に位置するものをいう。

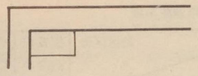

(3) 二方路線影響加算率表

地区区分	加算率
繁華街●高度商業地区	0.07
普通商業地区●併用住宅地区	0.05
普通住宅地区●家内工業地区	0.03
中小工場地区●大工場地区	0.03

(4) 三角地補正率表

イ 角度補正率表

最小角	10度未満	10度以上15度未満	15度以上20度未満	20度以上30度未満	30度以上45度未満	45度以上
底角	0.80	0.85	0.89	0.92	0.95	0.97
対角	0.75	0.81	0.86	0.90	0.93	0.95

（注）1 この表にあっては、最小角が底角の三角地については「底角」の欄、最小角が対角の三角地については「対角」の欄の該当角度の補正率による。ただし、逆三角地及び無道路地の三角地補正は、最小角が底角の場合であっても、対角の場合の補正率による。

2 底角とは、三角地の路線に接する線と他の一辺が形成する角をいい、対角とは、路線に接しない二辺が形成する角をいう。

ロ 面積補正率表

最小角＼面積（平方メートル）	99.17未満	99.17以上132.23未満	132.23以上165.28未満	165.28以上330.57未満	330.57以上991.73未満	991.73以上3,305.78未満	3,305.78以上
30度未満	0.75	0.75	0.80	0.85	0.90	0.95	0.98
30度以上	0.80	0.85	0.85	0.90	0.95	0.98	0.98

(5) 間口狭小補正率表

間口距離（メートル）＼地区区分	繁華街高度商業地区	普通商業地区併用住宅地区	普通住宅地区家内工業地区	中小工場地区	大工場地区
1.81未満	0.80	0.80	0.80	0.80	0.80
1.81以上 3.63未満	0.90	0.90	0.86	0.84	0.82
3.63 〃 5.45 〃	1.00	0.97	0.95	0.92	0.84
5.45 〃 7.27 〃		1.00	0.99	0.96	0.90
7.27 〃 9.09 〃			1.00	0.99	0.95
9.09 〃 10.90 〃				1.00	0.97
10.90 〃 14.54 〃					0.98
14.54 〃 18.18 〃					0.99
18.18 以上					1.00

(6) 奥行長大補正率表

奥行距離＼間口距離	4以上5未満	5以上6未満	7以上7未満	7以上8未満	8以上9未満	9以上
補正率	0.99	0.98	0.97	0.95	0.92	0.90

(7) 奥行短小補正率表

奥行距離（メートル）＼地区区分	繁華街高度商業地区	普通商業地区併用住宅地区	普通住宅地区家内工業地区	中小工場地区	大工場地区
1.81以上 3.63未満	0.95	0.91	0.90	0.86	0.80
3.63 〃 5.45 〃	0.98	0.96	0.95	0.90	0.82
5.45 〃 7.27 〃	1.00	0.99	0.98	0.93	0.84
7.27 〃 9.09 〃		1.00	0.99	0.95	0.86
9.09 〃 10.90 〃			1.00	0.96	0.88
10.90 〃 12.72 〃				0.97	0.90
12.72 〃 14.54 〃				0.98	0.92
14.54 〃 16.36 〃				0.99	0.93
16.36 〃 18.18 〃				1.00	0.94
18.18 〃 20.00 〃					0.95
20.00 〃 21.81 〃					0.96
21.81 〃 23.63 〃					
23.63 〃 25.45 〃					0.97
25.45 〃 27.27 〃					
27.27 〃 29.09 〃					0.98
29.09 〃 30.90 〃					
30.90 〃 32.72 〃					0.99
32.72 〃 34.54 〃					
34.54 〃 36.36 〃					
36.36 以上					1.00

(8) 崖地補正率表

崖地の地積＼総地積	0.10以上0.20未満	0.20以上0.30未満	0.30以上0.40未満	0.40以上0.50未満	0.50以上0.60未満
補正率	0.95	0.90	0.85	0.80	0.75
崖地の地積＼総地積	0.60以上0.70未満	0.70以上0.80未満	0.80以上0.90未満	0.90以上0.95未満	0.95以上
補正率	0.70	0.65	0.60	0.55	0.50

目　次

分冊	署名	頁	分冊	署名	頁
1	麹町	10001～10033	9	青梅	39001～39041
	神田	20001～20016		八王子	40001～40111
	日本橋	30001～30014		町田	41001～41062
	京橋	40001～40028	10	立川	42001～42150
	芝	50001～50048		東村山	43001～43243
	四谷	60001～60035	11	武蔵野	44001～44158
	麻布	70001～70033		武蔵府中	45001～45164
	小石川	80001～80031	12	横浜中	46001～46093
	本郷	90001～90026		横浜南	47001～47161
2	下谷	10001～10028	13	保土ケ谷	48001～48078
	浅草	11001～11023		戸塚	49001～49063
	品川	12001～12052		神奈川	50001～50108
	荏原	13001～13027		緑	51001～51080
	大森	14001～14060	14	鶴見	52001～52101
	雪谷	15001～15044		川崎南	53001～53160
	蒲田	16001～16058	15	川崎北	54001～54153
3	世田谷	17001～17078		横須賀	55001～55113
	北沢	18001～18074	16	藤沢	56001～56173
	玉川	19001～19071		平塚	57001～57130
	目黒	20001～20059	17	厚木	58001～58076
4	渋谷	21001～21054		相模原	59001～59075
	淀橋	22001～22043		小田原	60001～60047
	中野	23001～23066	18	千葉東	61001～61198
	杉並	24001～24067		千葉西	62001～62161
	荻窪	25001～25058	19	成田	63001～63205
5	板橋	26001～26101		松戸	64001～64200
	練馬	27001～27153	20	柏	65001～65143
6	豊島	28001～28054		市川	66001～66152
	王子	29001～29073	21	船橋	67001～67164
	荒川	30001～30040		佐原	68001～68018
	足立	31001～31099		銚子	69001～69048
7	西新井	32001～32086		東金	70001～70017
	本所	33001～33025		茂原	71001～71032
	向島	34001～34026		木更津	72001～72090
	葛飾	35001～35109		館山	73001～73044
8	江戸川	36001～36143	22	甲府	74001～74071
	江東西	37001～37061		山梨	75001～75021
	江東東	38001～38044		鰍沢	76001～76018
				大月	77001～77059

町丁名索引

板　橋税務署

町丁名		路線価図ページ
あ	小豆沢 1	26082
	〃 2	26071、26072、26081、26082
	〃 3	26070、26071、26081
	〃 4	26070、26071、26080、26081
	相生町	26043、26044、26057、26058
	赤塚 1	26022、26023
	〃 2	26014、26015、26016、26022、26023
	〃 3	26007、26013、26014、26015
	〃 4	26012、26013
	〃 5	26012、26013、26014、26020、26021
	〃 6	26014、26015、26021、26022
	〃 7	26021、26022
	〃 8	26019、26020、26021
	赤塚新町 1	26016、26023
	〃 2	26015、26016
	〃 3	26008、26009、26015、26016
い	板橋 1	26095、26096、26101
	〃 2	26095、26096
	〃 3	26095、26100
	〃 4	26095、26100、26101
	泉町	26083、26084
	稲荷台	26092、26093
お	大山町	26077、26078、26087、26088
	大山金井町	26088、26096、26097
	大山東町	26087、26088、26095、26096
	大山西町	26077、26078、26079、26088
	大谷口 1	26078、26079
	〃 2	26064、26065、26078、26079
	大谷口上町	26064、26077、26078
	大谷口北町	26063、26064、26077、26078
	大原町	26073、26074、26083、26084
か	上板橋 1	26046、26047
	〃 2	26038、26046、26047
	〃 3	26038、26046
	加賀 1	26099、26100
	〃 2	26093、26094、26095、26098、26099、26100
く	熊野町	26088、26089、26097
こ	小茂根 1	26050、26051、26064、26065
	〃 2	26050、26063、26064
	〃 3	26049、26050、26063
	〃 4	26049、26050
	〃 5	26048、26049
さ	栄町	26086、26087
	幸町	26078、26079、26088、26089
	桜川 1	26047、26048、26049
	〃 2	26047、26048
	〃 3	26047
	坂下 1	26056、26057、26070、26071
	〃 2	26042、26056、26057
	〃 3	26054、26055、26056
し	清水町	26083、26084、26085、26091、26092、26093
	志村 1	26072、26073、26082、26083
	〃 2	26057、26058、26071、26072
	〃 3	26057、26058、26071
	新河岸 1	26031、26032、26039、26040
	〃 2	26024、26025、26031、26032
	〃 3	26017、26024、26025
た	高島平 1	26033、26034、26041、26042
	〃 2	26026、26027、26033、26034
	〃 3	26018、26019、26020、26025、26026、26027
	〃 4	26018、26019、26020
	〃 5	26011、26012、26018、26019
	〃 6	26017、26018、26025
	〃 7	26025、26026
	〃 8	26025、26026、26032、26033
	〃 9	26032、26033、26040、26041
	大門	26019、26020
と	東新町 1	26061、26062
	〃 2	26048、26049、26062、26063
	徳丸 1	26036、26037
	〃 2	26029、26030、26036、26037
	〃 3	26029、26030
	〃 4	26022、26023、26029、26030
	〃 5	26028、26029
	〃 6	26028、26029、26035、26036
	〃 7	26027、26028、26034、26035
	〃 8	26027、26028
	常盤台 1	26061、26074、26075、26076
	〃 2	26060、26061、26074、26075
	〃 3	26060、26061
	〃 4	26046、26047、26060、26061
な	仲宿	26093、26094、26095
	中板橋	26076、26086
	仲町	26076、26077、26086、26087
	中丸町	26088、26089、26090、26097
	中台 1	26045、26046、26059、26060
	〃 2	26045、26058、26059
	〃 3	26043、26044、26045、26058
	成増 1	26003、26007、26008
	〃 2	26002、26003、26006、26007、26008、26015
	〃 3	26006、26007、26014
	〃 4	26005、26006、26007、26012、26013、26014
	〃 5	26004、26005、26006、26011、26012
に	西台 1	26036、26043、26044
	〃 2	26034、26035、26042、26043
	〃 3	26035、26036
	〃 4	26036、26037
は	蓮根 1	26043、26056
	〃 2	26041、26042、26043
	〃 3	26040、26041、26054、26055
	蓮沼町	26082、26083、26084、26091
ひ	東山町	26062、26063、26076、26077
	氷川町	26086、26087、26094、26095
	東坂下 1	26056、26070、26071
	〃 2	26054、26055、26056、26069、26070
ふ	富士見町	26074、26075、26085
	双葉町	26075、26076、26085、26086
	舟渡 1	26054、26055、26068、26069
	〃 2	26053、26054、26067、26068
	〃 3	26053、26054
	〃 4	26039、26040、26053、26054
ほ	本町	26085、26093、26094
ま	前野町 1	26073、26074、26084
	〃 2	26059、26060、26073、26074
	〃 3	26072、26073、26074
	〃 4	26058、26059、26072、26073
	〃 5	26058、26059
	〃 6	26059、26060、26073
み	南町	26089、26090
	南常盤台 1	26061、26062、26075、26076
	〃 2	26061、26062
	宮本町	26074、26084、26085
	三園 1	26011、26012、26019
	〃 2	26010、26011、26017、26018
む	向原 1	26065
	〃 2	26051、26052、26065、
	〃 3	26066、26064、26065
や	大和町	26085、26086、26093、26094
	弥生町	26076、26077
よ	四葉 1	26021、26022、26028、26029
	〃 2	26020、26021、26027、26028
わ	若木 1	26037、26038、26045、26046
	〃 2	26037、26044、26045
	〃 3	26043、26044

索引図
板橋

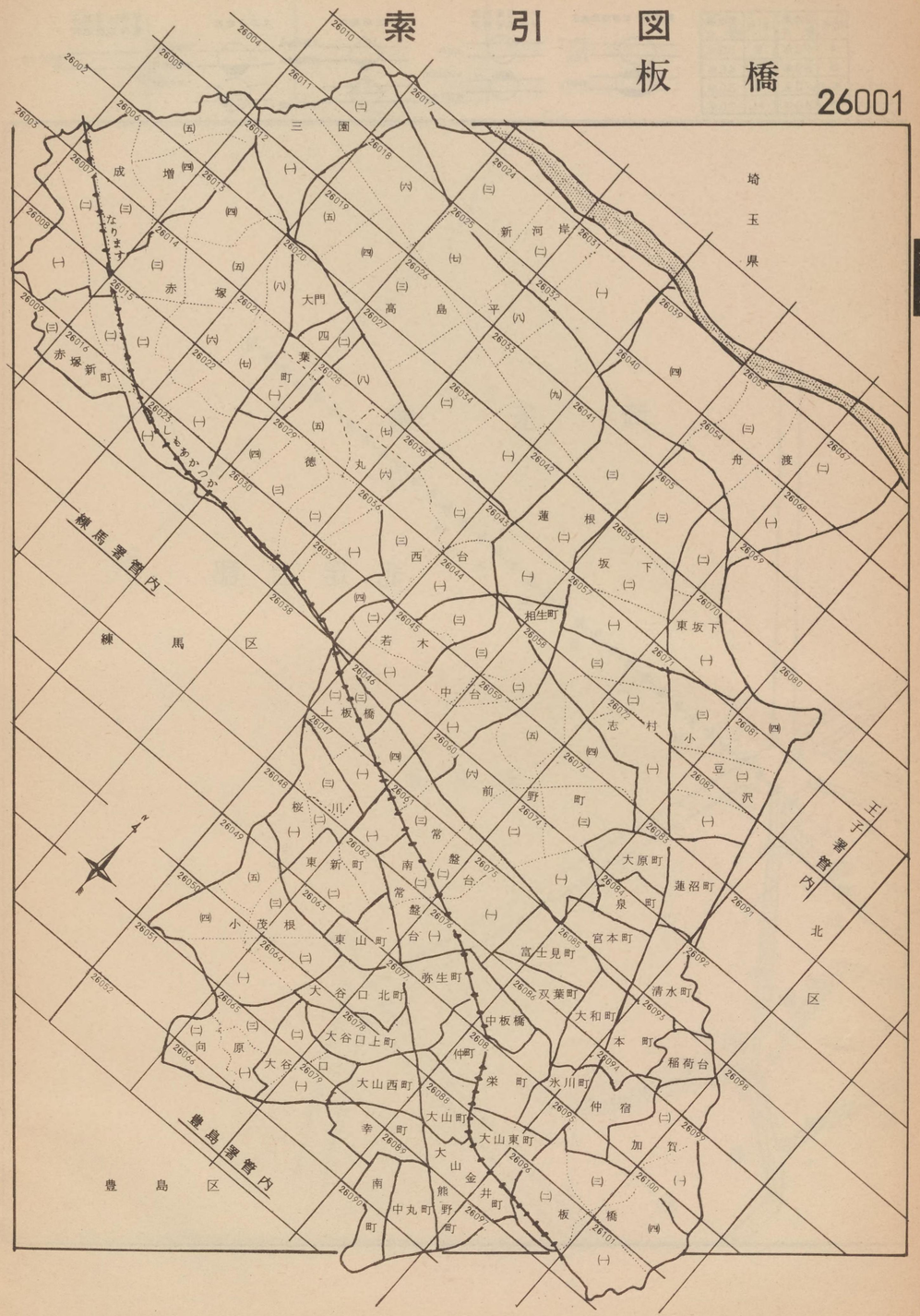

記号	借地権割合	記号	借地権割合
A	90%	E	50%
B	80%	F	40%
C	70%	G	30%
D	60%	H	20%

繁華街・高度商業地区

普通商業地区
併用住宅地区

中小工場地区

大工場地区

普通住宅地区
家内工業地区

埼　玉　県

北　足　立　郡

26006

26003

成増

東武鉄道東上線

和光市

135D
155D
125D
130D
139D
133D
130D
145D
140D
175D

38
39
40
37
36

成
増
二
丁
目

記号	借地権割合	記号	借地権割合
A	90%	E	50%
B	80%	F	40%
C	70%	G	30%
D	60%	H	20%

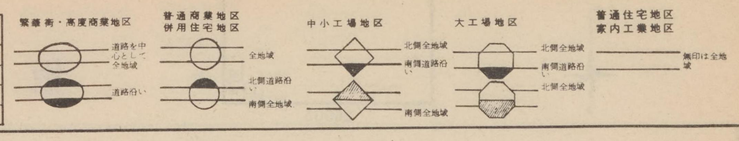

26003

埼玉県

北足立郡

大和町

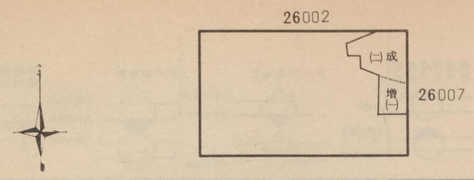

板橋

26003

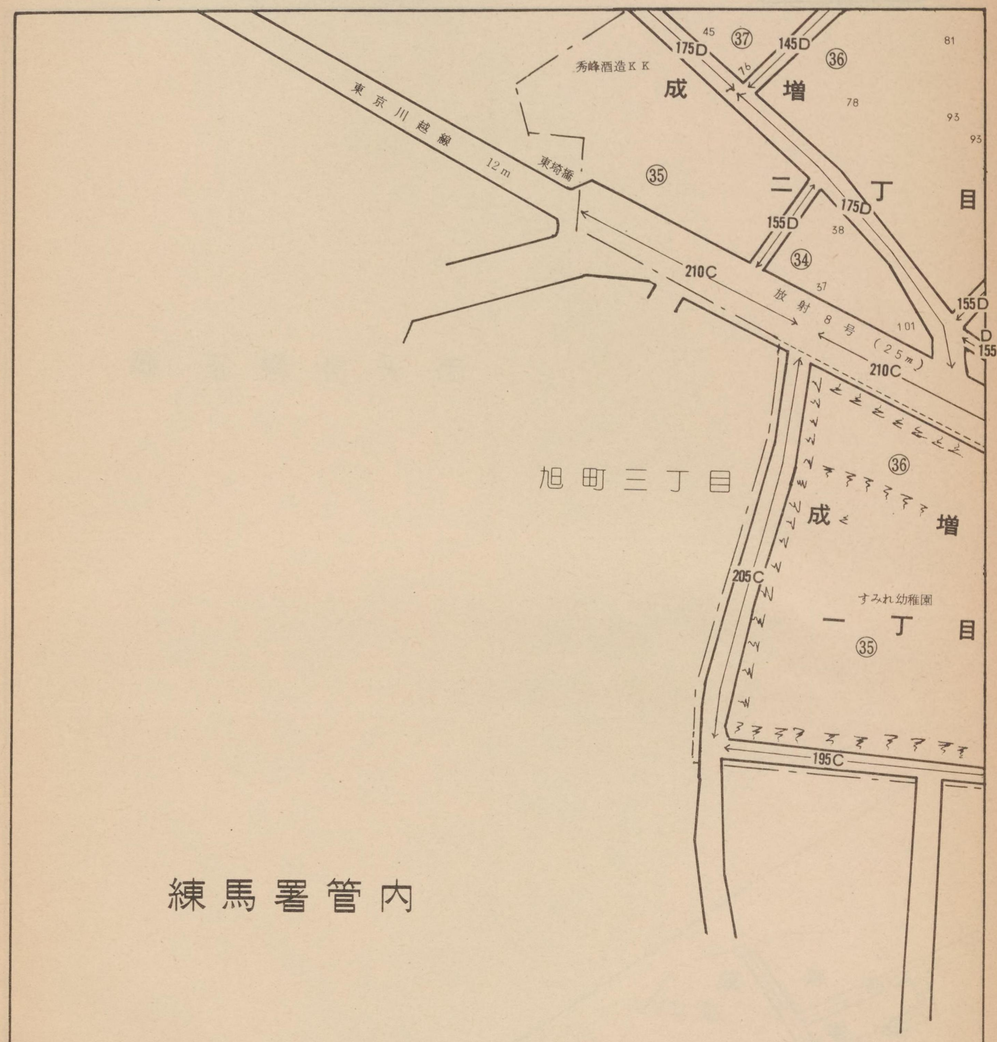

練馬署管内

記号	借地権割合	記号	借地権割合
A	90%	E	50%
B	80%	F	40%
C	70%	G	30%
D	60%	H	20%

繁華街・高度商業地区
道路を中心として全地域
道路沿い

普通商業地区
併用住宅地区
全地域
北側道路沿い
南側全地域

中小工場地区
北側全地域
南側道路沿い
南側全地域

大工場地区
北側全地域
南側道路沿い
北側全地域

普通住宅地区
家内工業地区
無印は全地域

26004

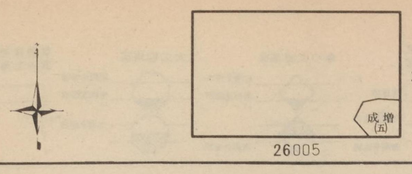

板橋 26004

埼玉県和光市

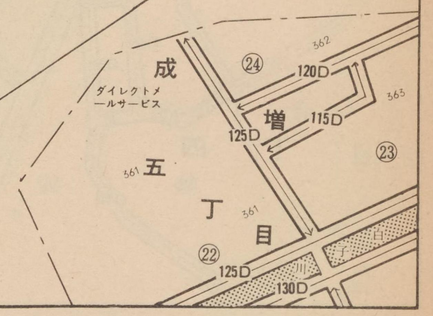

記号	借地権割合	記号	借地権割合
A	90%	E	50%
B	80%	F	40%
C	70%	G	30%
D	60%	H	20%

繁華街・高度商業地区
道路を中心として全地域
道路沿い

普通商業地区
併用住宅地区
全地域
北側道路沿い
南側全地域

中小工場地区
北側全地域
南側道路沿い
南側全地域

大工場地区
北側全地域
南側道路沿い
北側全地域

普通住宅地区
家内工業地区
無印は全地域

26005

埼玉県和光市

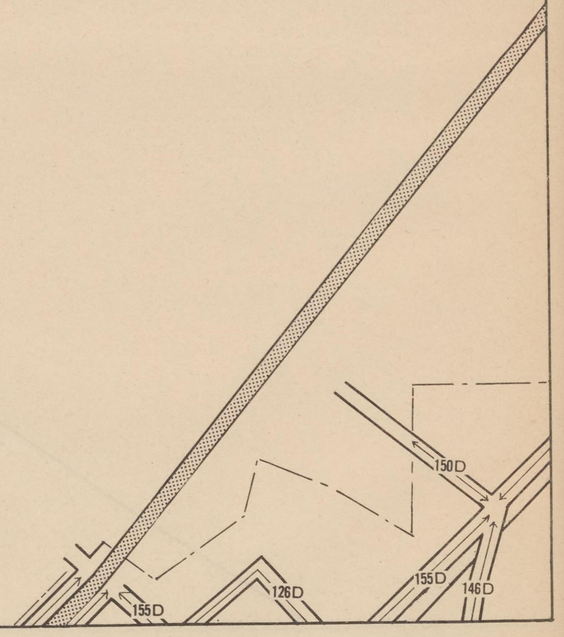

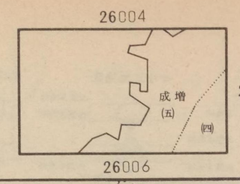

板橋

26005

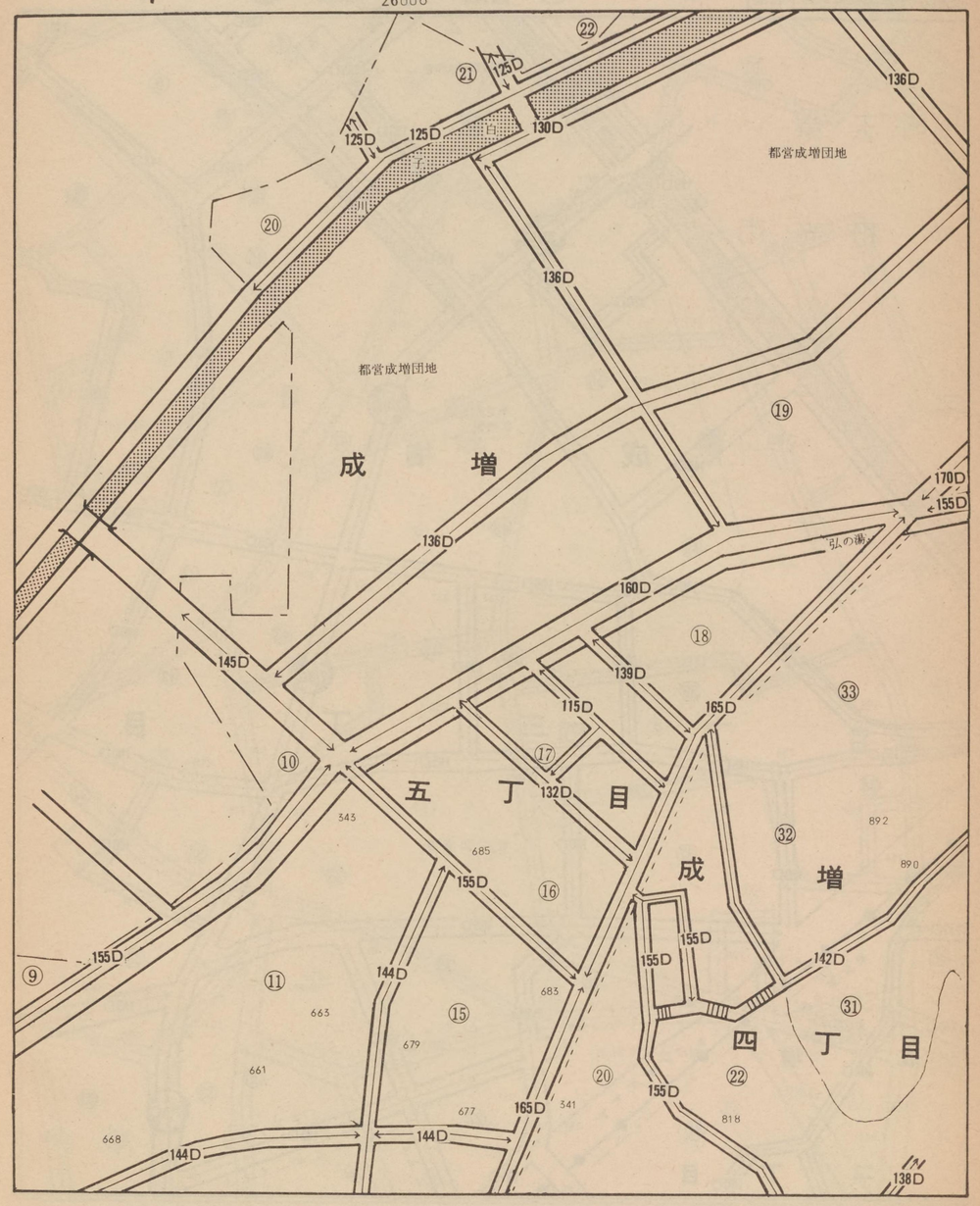

記号	借地権割合	記号	借地権割合
A	90%	E	50%
B	80%	F	40%
C	70%	G	30%
D	60%	H	20%

繁華街・高度商業地区
道路を中心として全地域
道路沿い

普通商業地区
併用住宅地区
全地域
北側道路沿い
南側全地域

中小工場地区
北側全地域
南側道路沿い
南側全地域

大工場地区
北側全地域
南側道路沿い
北側全地域

普通住宅地区
家内工業地区
無印は全地域

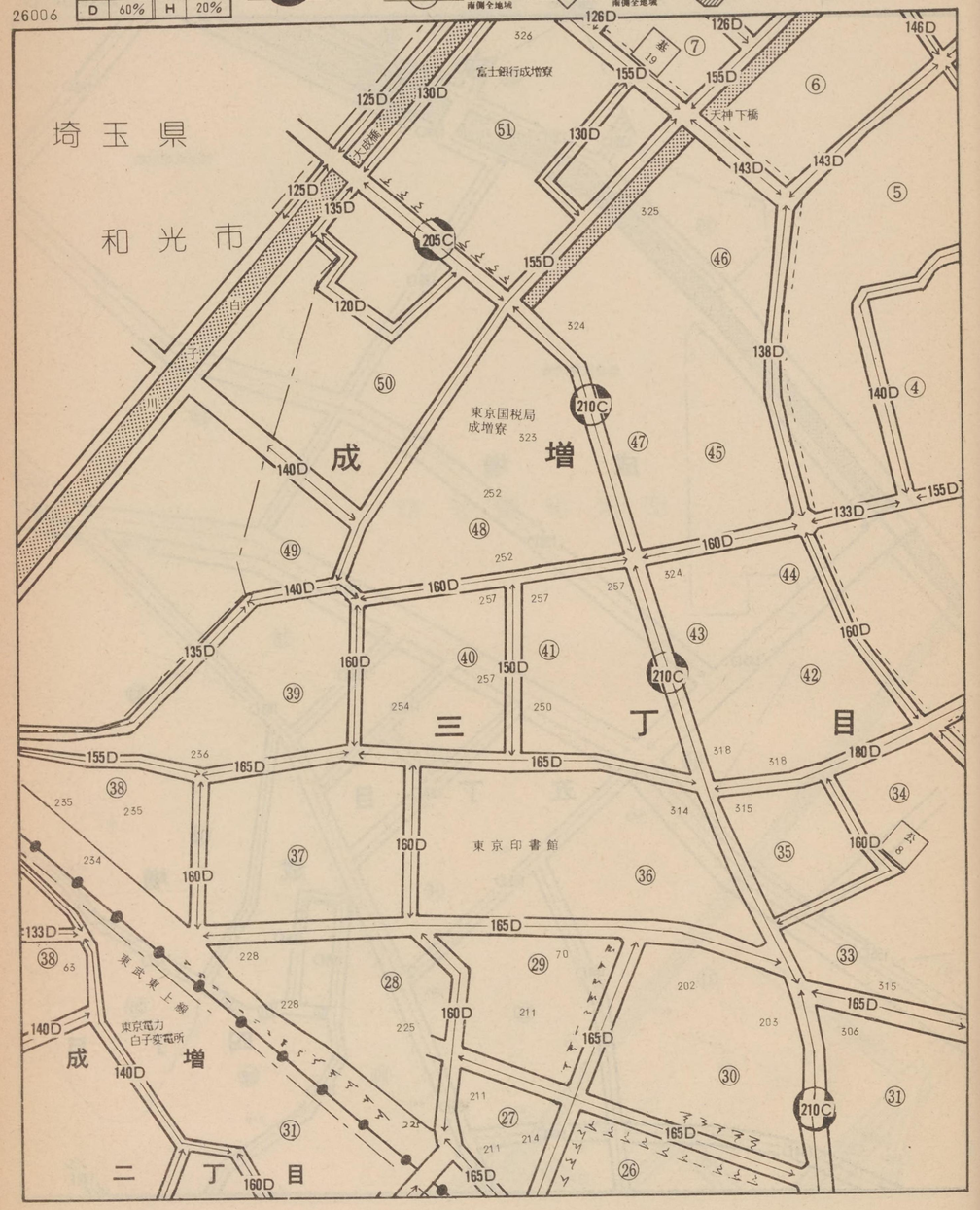

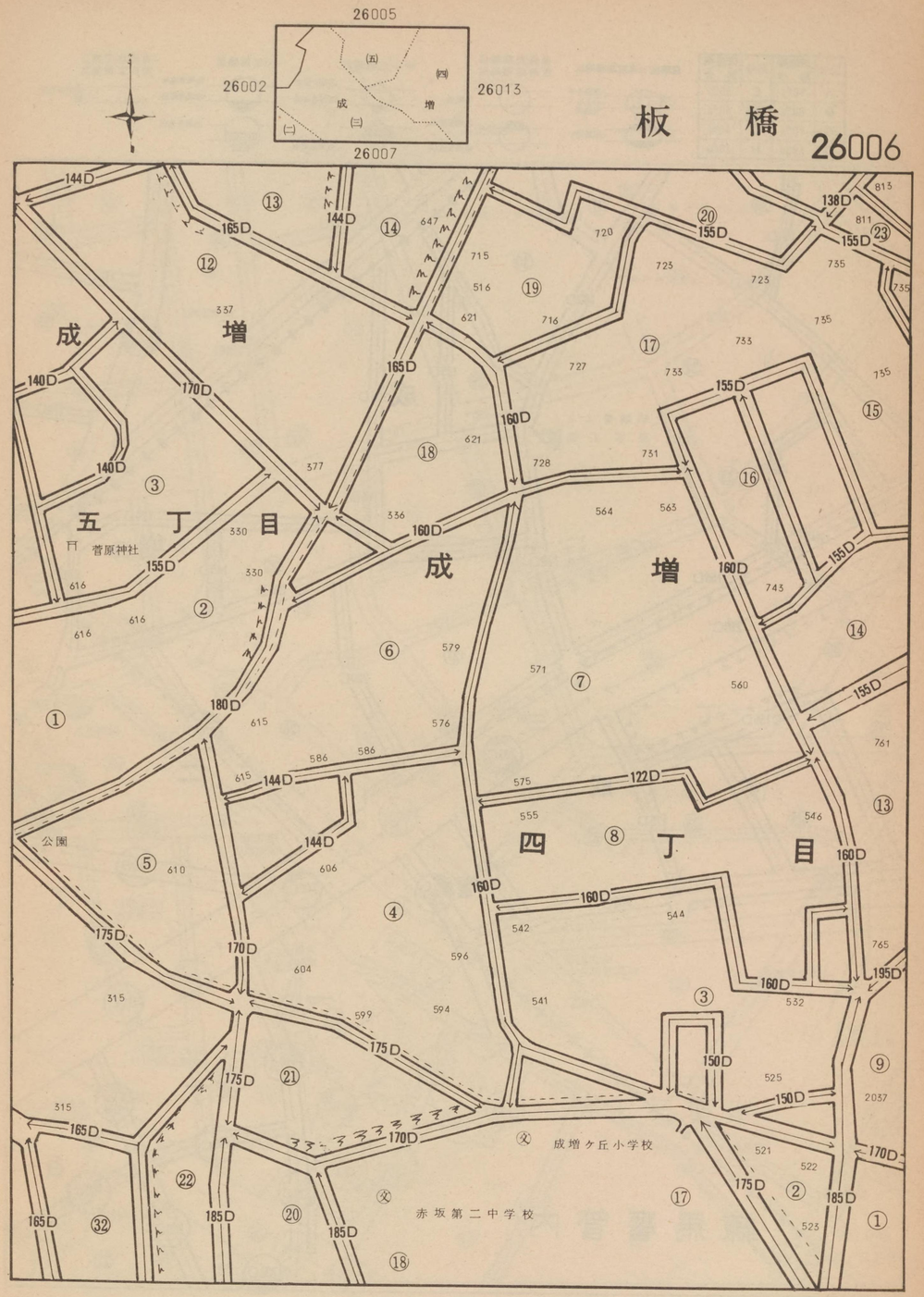

記号	借地権割合	記号	借地権割合
A	90%	E	50%
B	80%	F	40%
C	70%	G	30%
D	60%	H	20%

繁華街・高度商業地区　道路を中心として全地域　道路沿い

普通商業地区 併用住宅地区　全地域　北側道路沿い　南側全地域

中小工場地区　北側全地域　南側道路沿い　南側全地域

大工場地区　北側全地域　南側道路沿い　北側全地域

普通住宅地区 家内工業地区　無印は全地域

26007

KKシルベニア

三昭鋼業KK 東京工場

成増東映

石黒米店

川越街道

埼玉銀行 成増支店

富士銀行 成増支店

大東京火災 成増支店

あさひ幼稚園

志村消防署 成増出張所

東京信用金庫 成増支店

旭町三丁目

練馬署管内

成増二丁目

成増一丁目

26006

26003　26014　27090　26008

成増　赤塚(三)

板橋

26007

成増四丁目

赤塚第二中学校

成増ケ丘小学校

成増出張所

KK青木メタル

駐車場

加山

西友ストアー 成増店

成増劇場

成増公園

東武東上線

なりますぶ駅

東武ストアー 成増店

富国生命 成増営業所

安田生命 成増営業所

三井銀行 成増支店

豊建設

成増ローヤルコーポ

成増郵便局

成増ケ丘小学校

成増三丁目

赤塚三丁目

記号	借地権割合	記号	借地権割合
A	90%	E	50%
B	80%	F	40%
C	70%	G	30%
D	60%	H	20%

繁華街・高度商業地区
普通商業地区 併用住宅地区
中小工場地区
大工場地区
普通住宅地区 家内工業地区

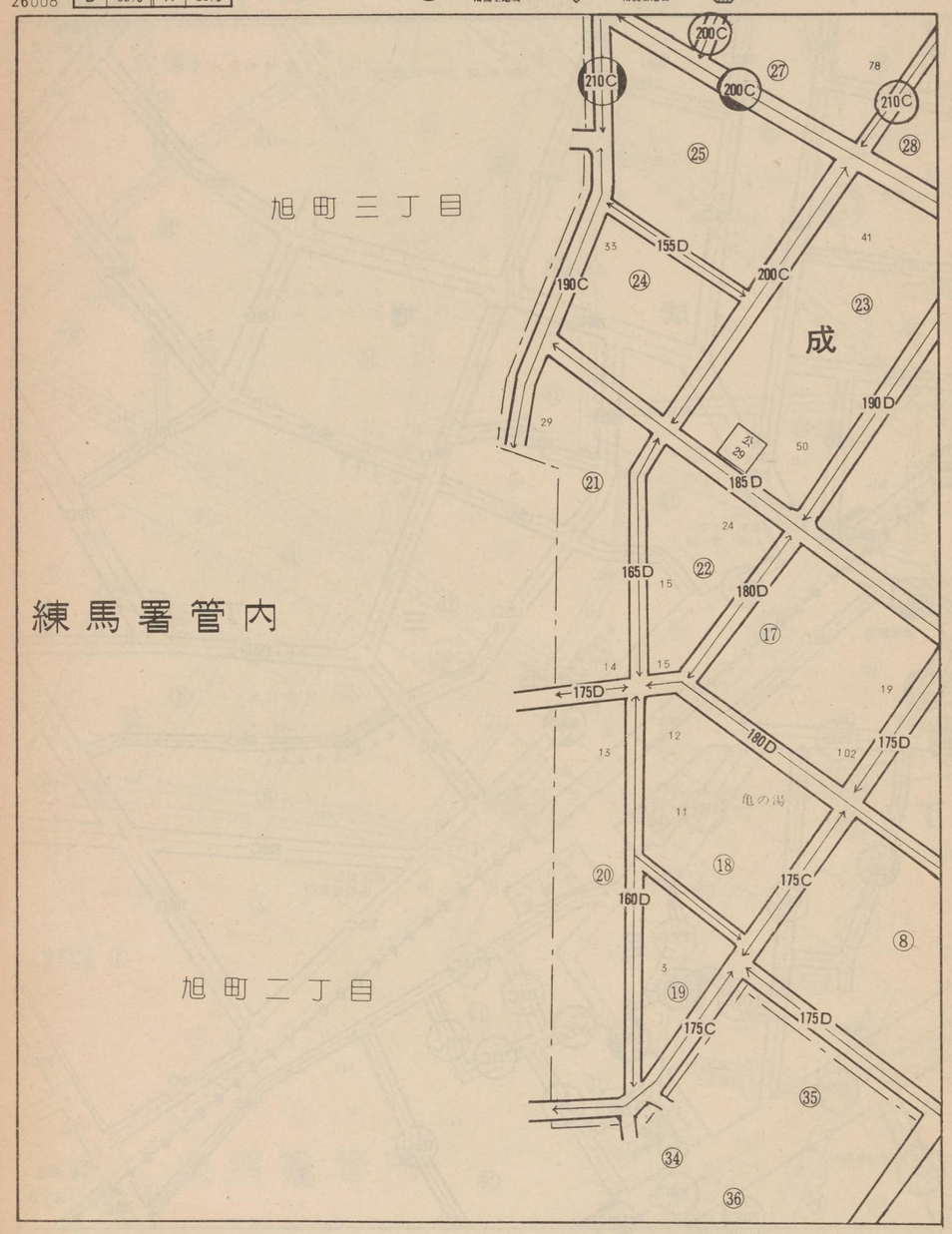

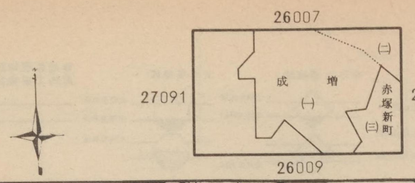

板橋

26008

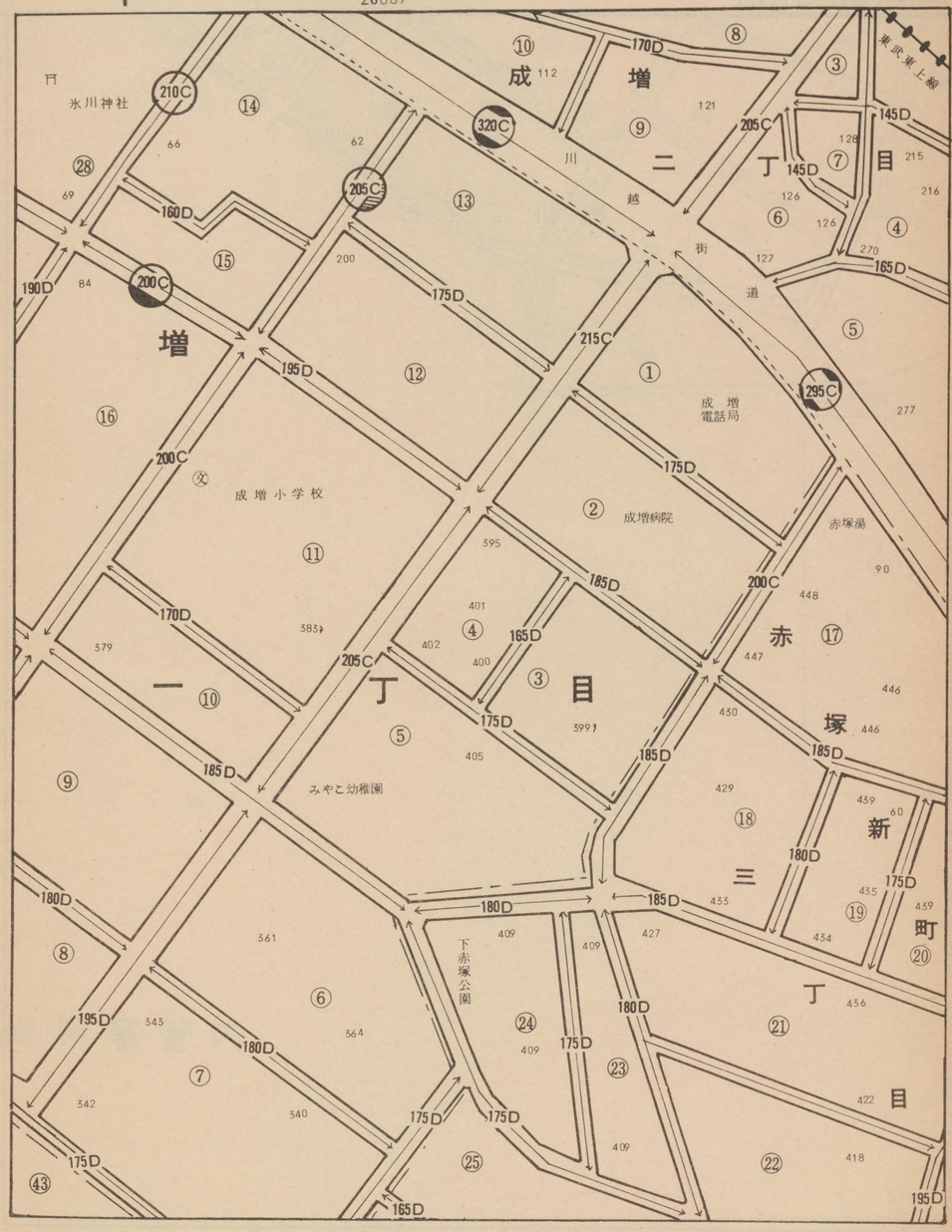

記号	借地権割合	記号	借地権割合
A	90%	E	50%
B	80%	F	40%
C	70%	G	30%
D	60%	H	20%

繁華街・高度商業地区
道路を中心として全地域
道路沿い

普通商業地区
併用住宅地区
全地域
北側道路沿い
南側全地域

中小工場地区
北側全地域
南側道路沿い
南側全地域

大工場地区
北側全地域
南側道路沿い
北側全地域

普通住宅地区
家内工業地区
無印は全地域

26009

旭町二丁目

旧グランド

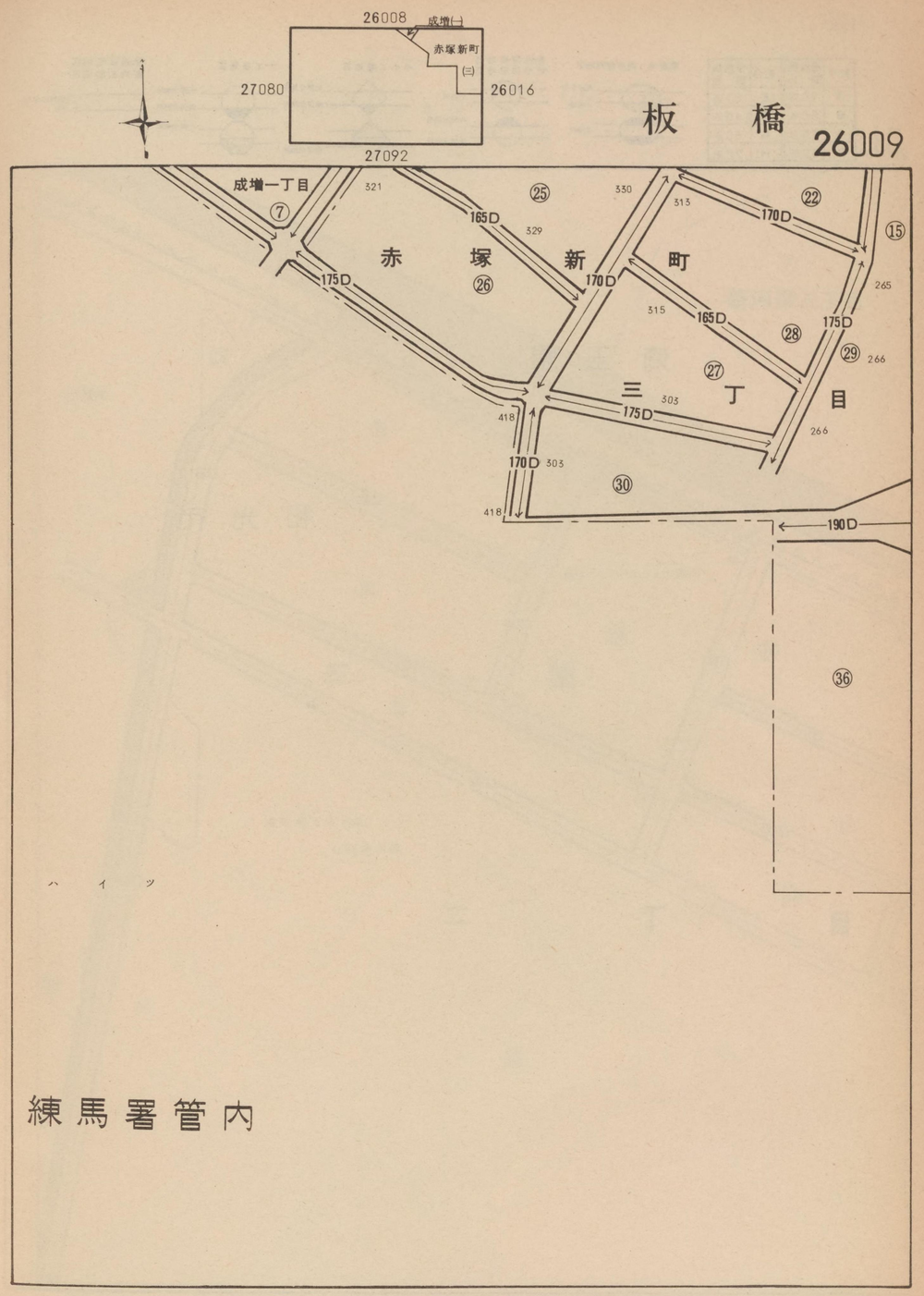

記号	借地権割合	記号	借地権割合
A	90%	E	50%
B	80%	F	40%
C	70%	G	30%
D	60%	H	20%

警察術・高度商業地区
道路を中心として全域
道路沿い

普通商業地区
併用住宅地区
全地域
北側道路沿い
南側全地域

中小工場地区
北側全地域
南側道路沿い
南側全地域

大工場地区
北側全地域
南側道路沿い
北側全地域

普通住宅地区
家内工業地区
無印は全地域

26010

埼玉県

和光市

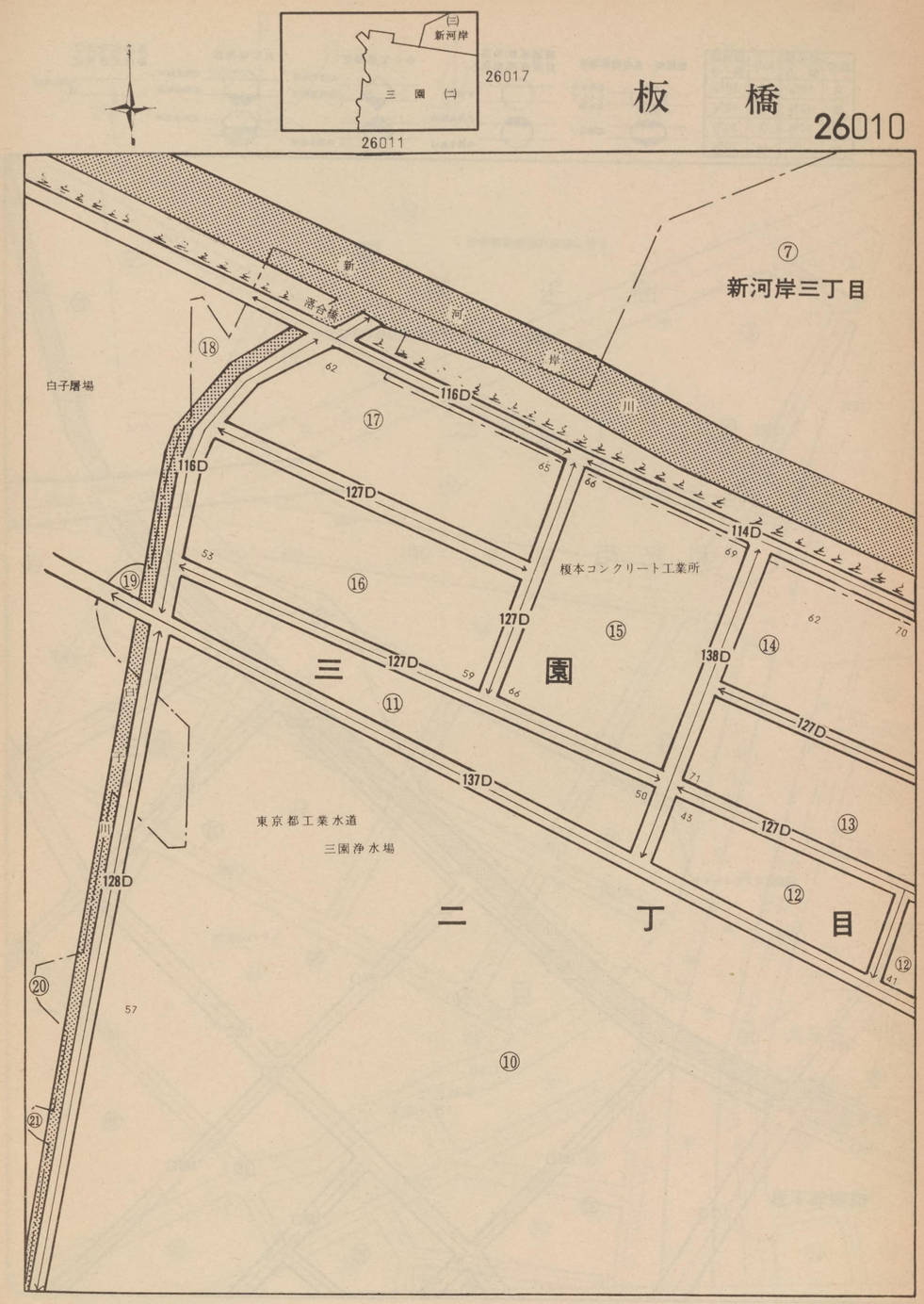

記号	借地権割合	記号	借地権割合
A	90%	E	50%
B	80%	F	40%
C	70%	G	30%
D	60%	H	20%

繁華街・高度商業地区
道路を中心として全地域
道路沿い

普通商業地区
併用住宅地区
全地域
北側道路沿い
南側全地域

中小工場地区
北側全地域
南側道路沿い
南側全地域

大工場地区
北側全地域
南側道路沿い
北側全地域

普通住宅地区
家内工業地区
無印は全地域

26011

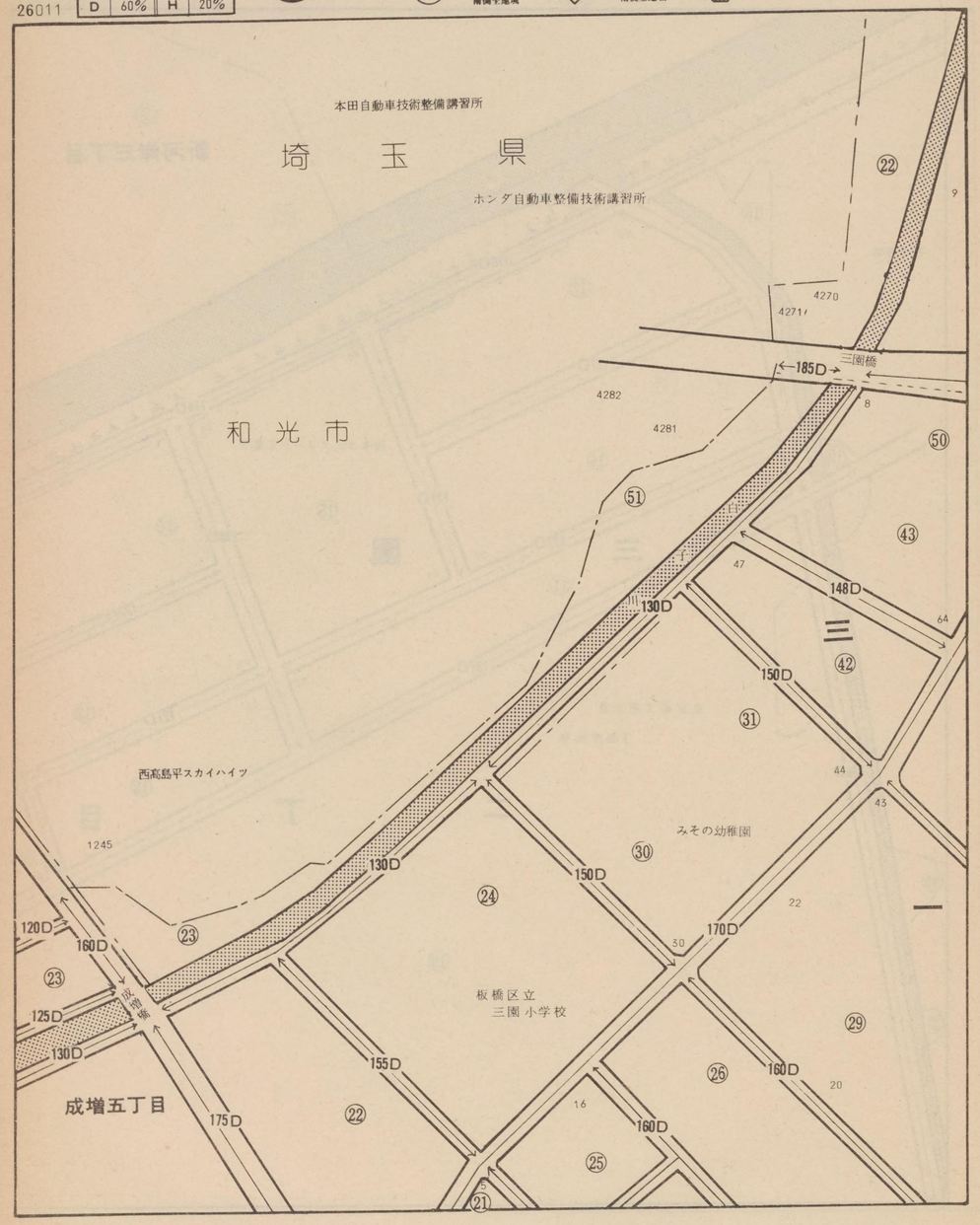

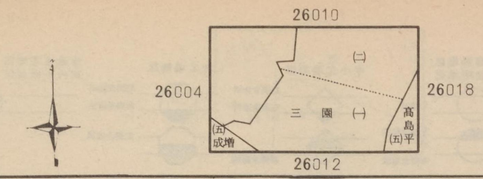

板橋

26011

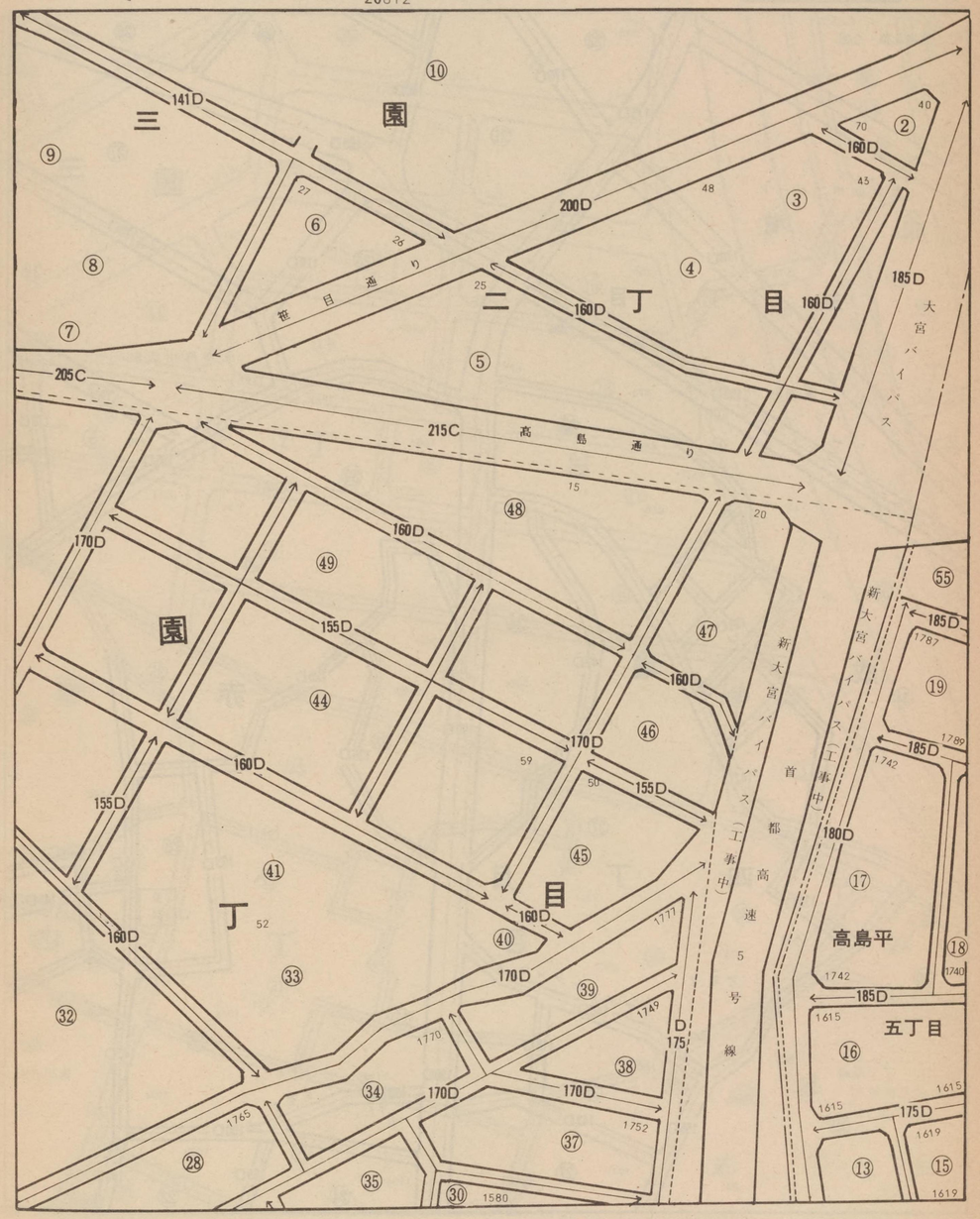

記号	借地権割合	記号	借地権割合
A	90%	E	50%
B	80%	F	40%
C	70%	G	30%
D	60%	H	20%

繁華街・高度商業地区　道路を中心として全地域　道路沿い

普通商業地区 併用住宅地区　全地域　北側道路沿い　南側全地域

中小工場地区　北側全地域　南側道路沿い　南側全地域

大工場地区　北側全地域　南側道路沿い　北側全地域

普通住宅地区 家内工業地区　無印は全地域

26012

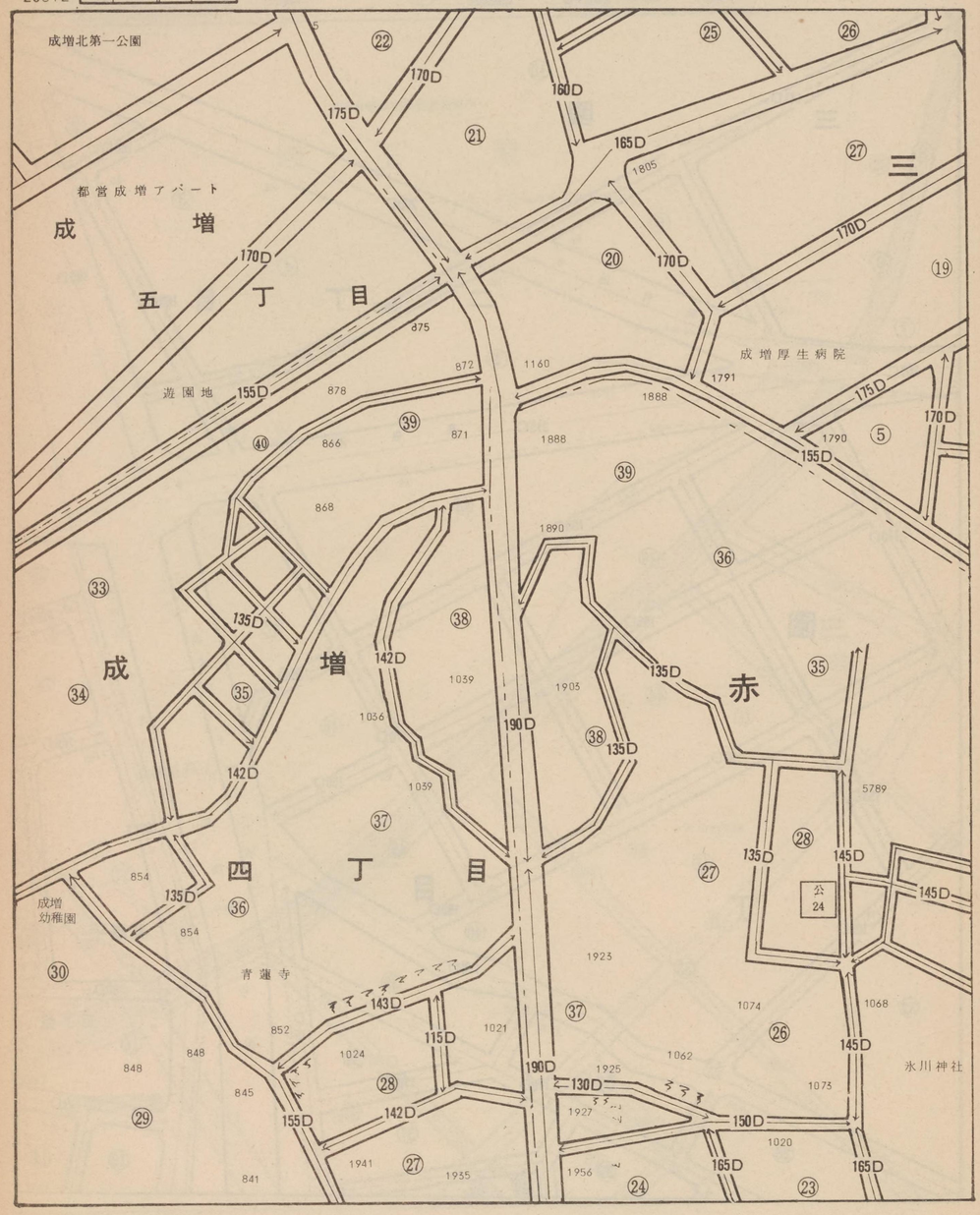

26011

26005　26019

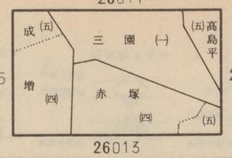

板橋

26012

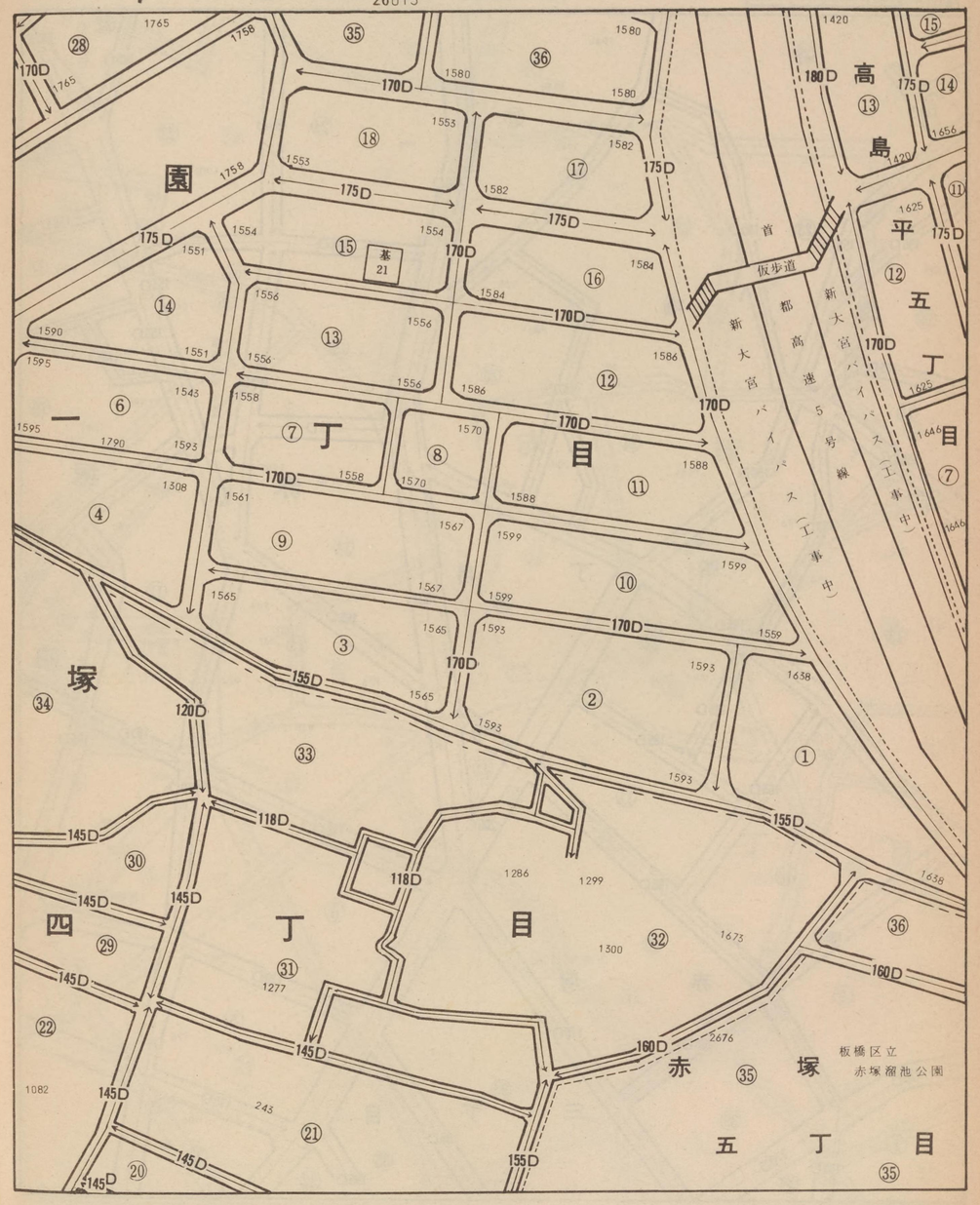

記号	借地権割合	記号	借地権割合
A	90%	E	50%
B	80%	F	40%
C	70%	G	30%
D	60%	H	20%

繁華街・高度商業地区
道路を中心として全地域
道路沿い

普通商業地区
併用住宅地区
全地域
北側道路沿い
南側全地域

中小工場地区
北側全地域
南側道路沿い
南側全地域

大工場地区
北側全地域
南側道路沿い
北側全地域

普通住宅地区
家内工業地区
無印は全地域

26013

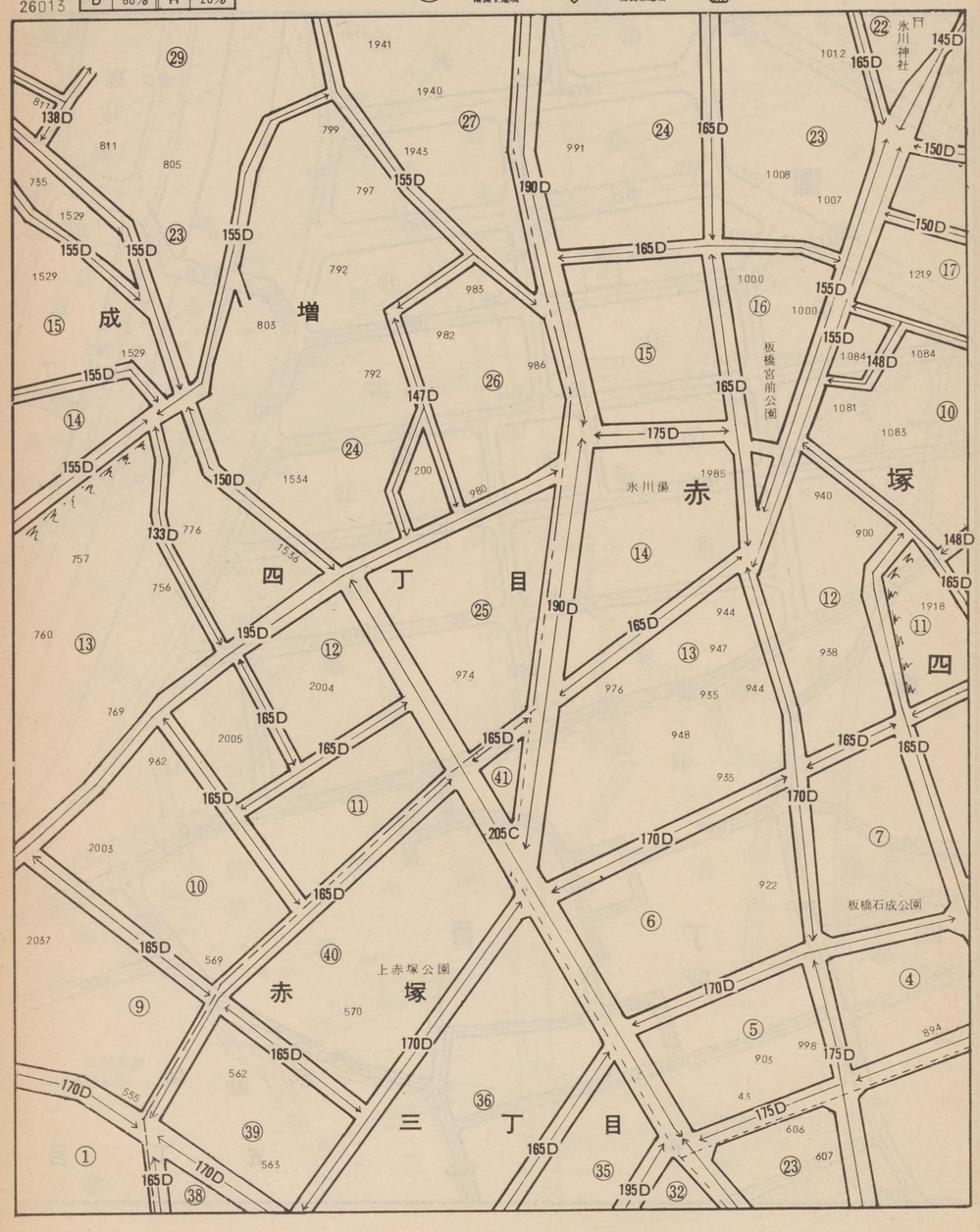

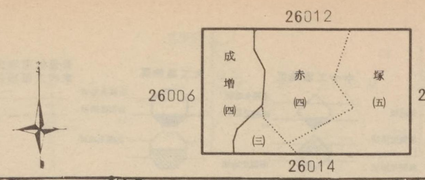

板橋

26013

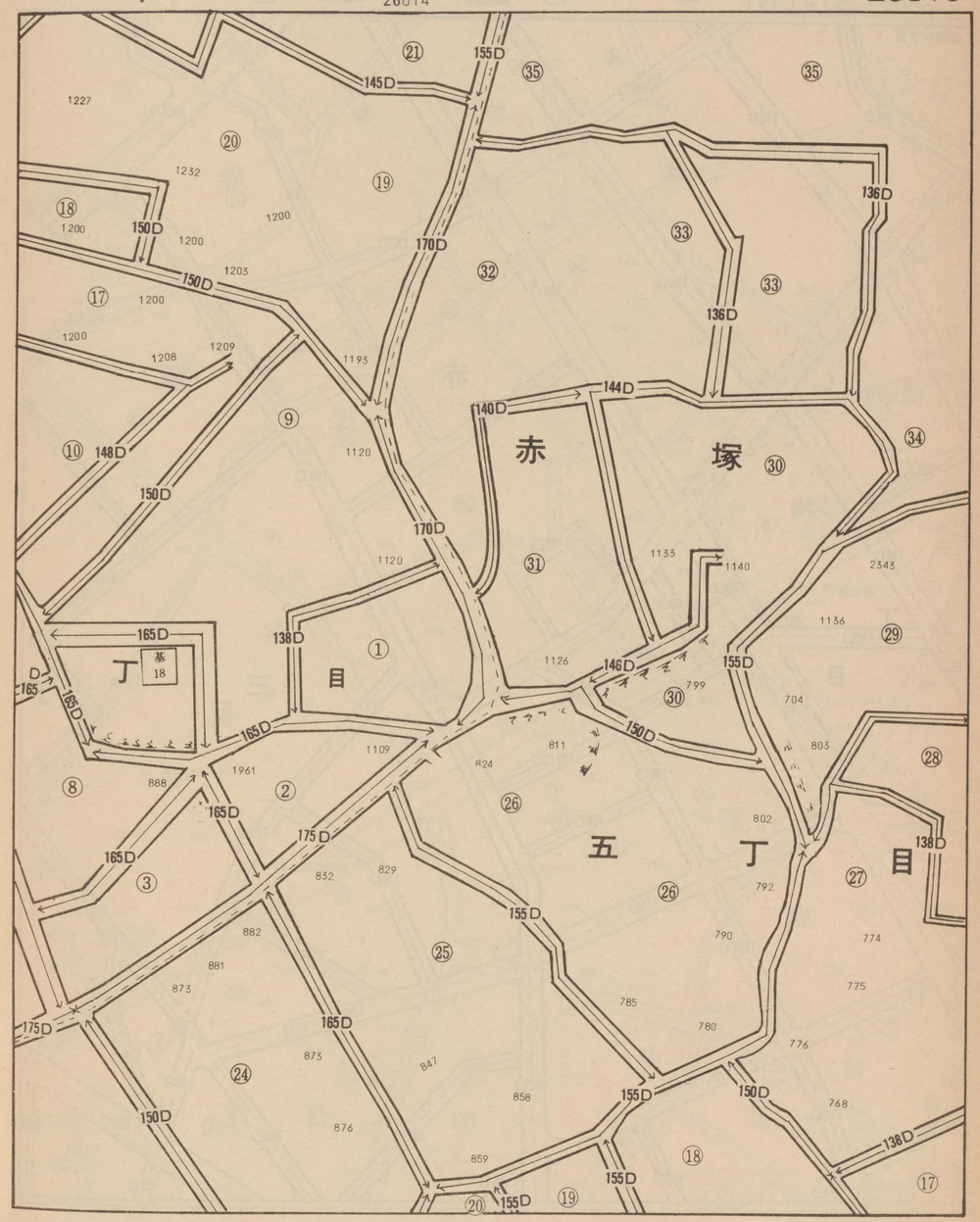

記号	借地権割合	記号	借地権割合
A	90%	E	50%
B	80%	F	40%
C	70%	G	30%
D	60%	H	20%

繁華街・高度商業地区
道路を中心として全地域
道路沿い

普通商業地区
併用住宅地区
全地域
北側道路沿い
南側全地域

中小工場地区
北側全地域
南側道路沿い
南側全地域

大工場地区
北側全地域
南側道路沿い
北側全地域

普通住宅地区
家内工業地区
無印は全地域

26014

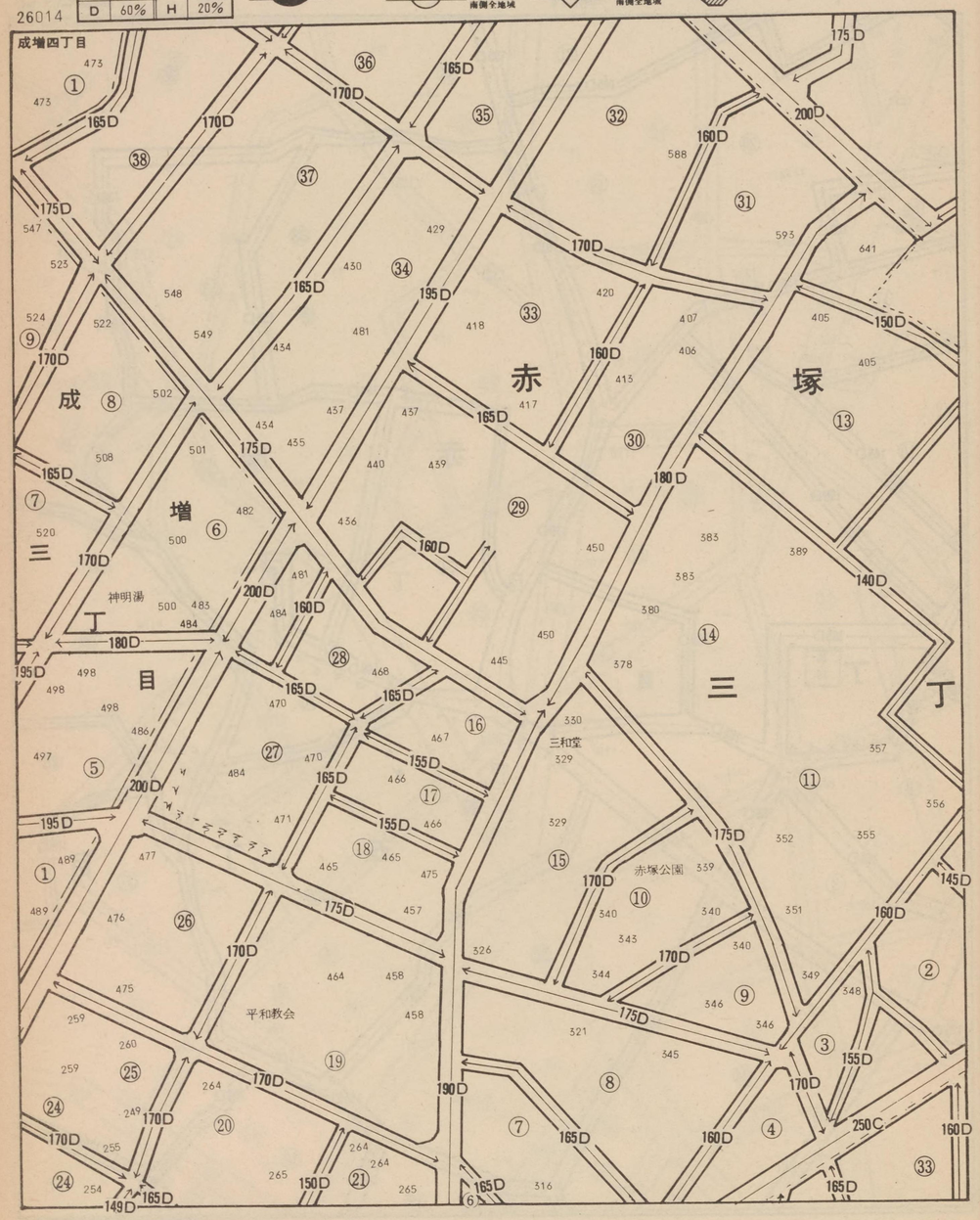

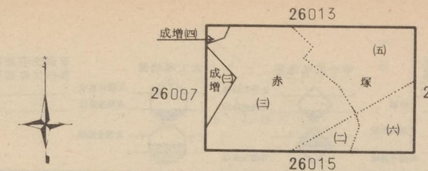

板橋

26014

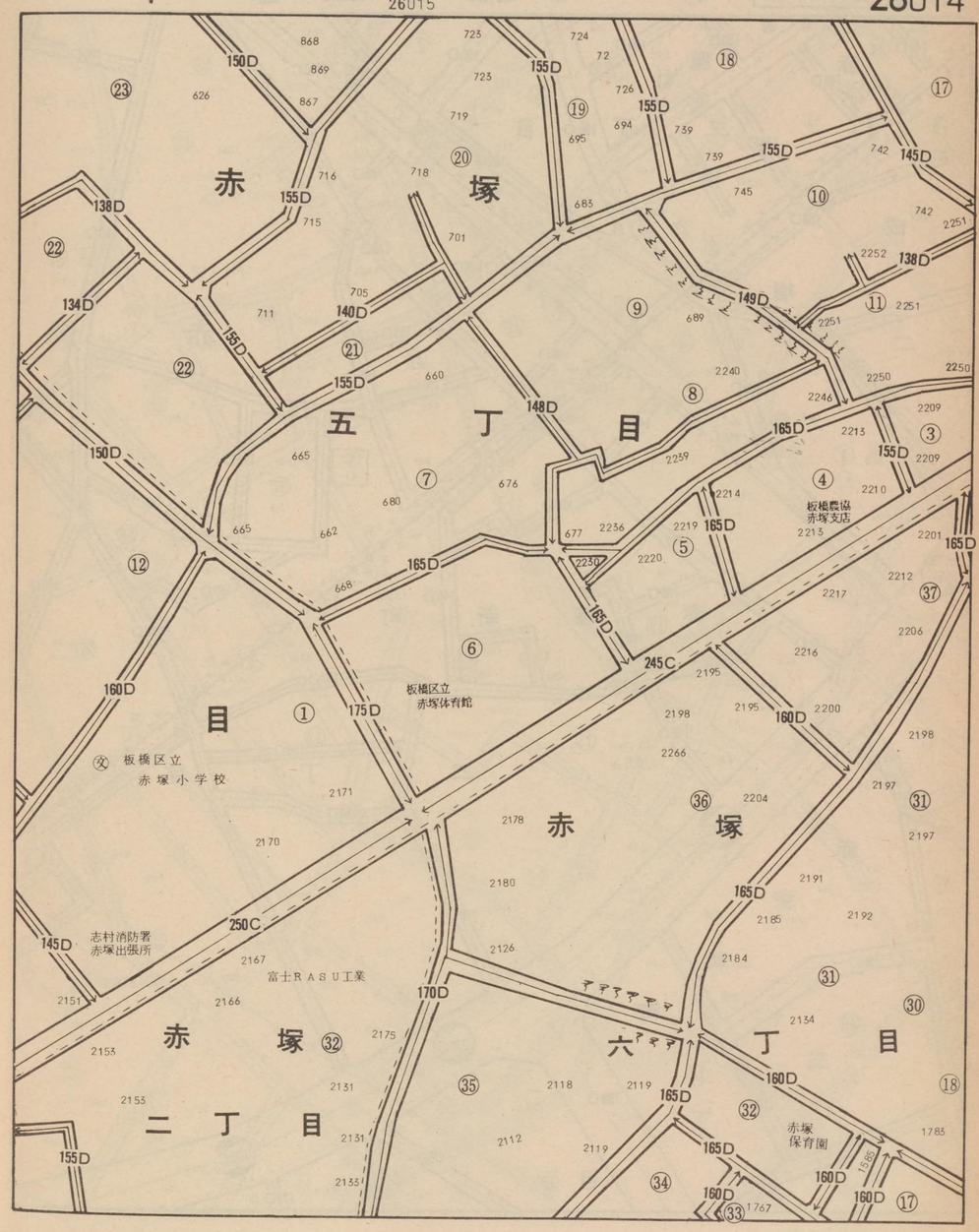

記号	借地権割合	記号	借地権割合
A	90%	E	50%
B	80%	F	40%
C	70%	G	30%
D	60%	H	20%

繁華街・高度商業地区
道路を中心として全地域
道路沿い

普通商業地区
併用住宅地区
全地域
北側道路沿い
南側全地域

中小工場地区
北側全地域
南側道路沿い
南側全地域

大工場地区
北側全地域
南側道路沿い
北側全地域

普通住宅地区
家内工業地区
無印は全地域

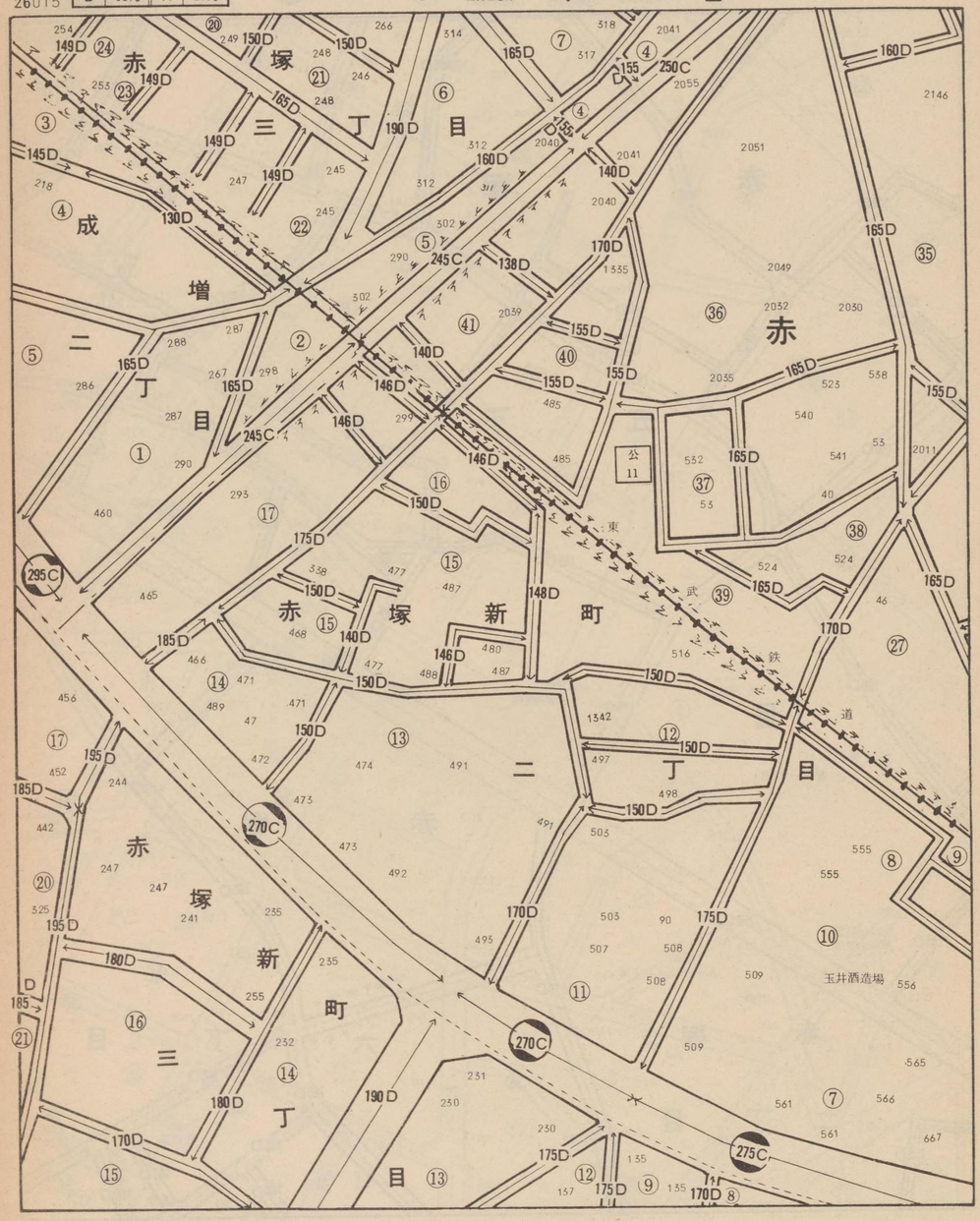

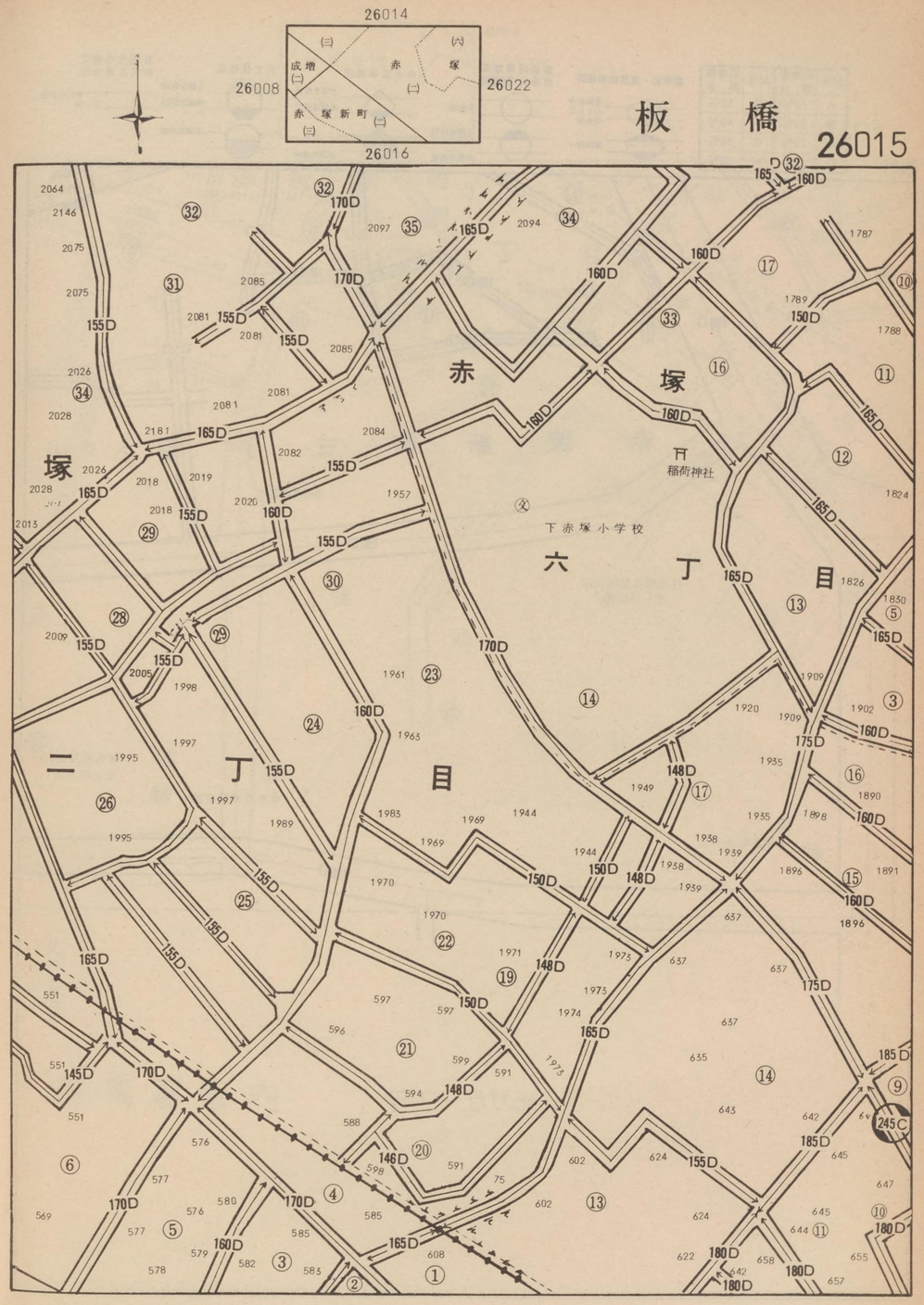

記号	借地権割合	記号	借地権割合
A	90%	E	50%
B	80%	F	40%
C	70%	G	30%
D	60%	H	20%

繁華街・高度商業地区
道路を中心として全地域
道路沿い

普通商業地区
併用住宅地区
全地域
北側道路沿い
南側全地域

中小工場地区
北側全地域
南側道路沿い
南側全地域

大工場地区
北側全地域
南側道路沿い
北側全地域

普通住宅地区
家内工業地区
無印は全地域

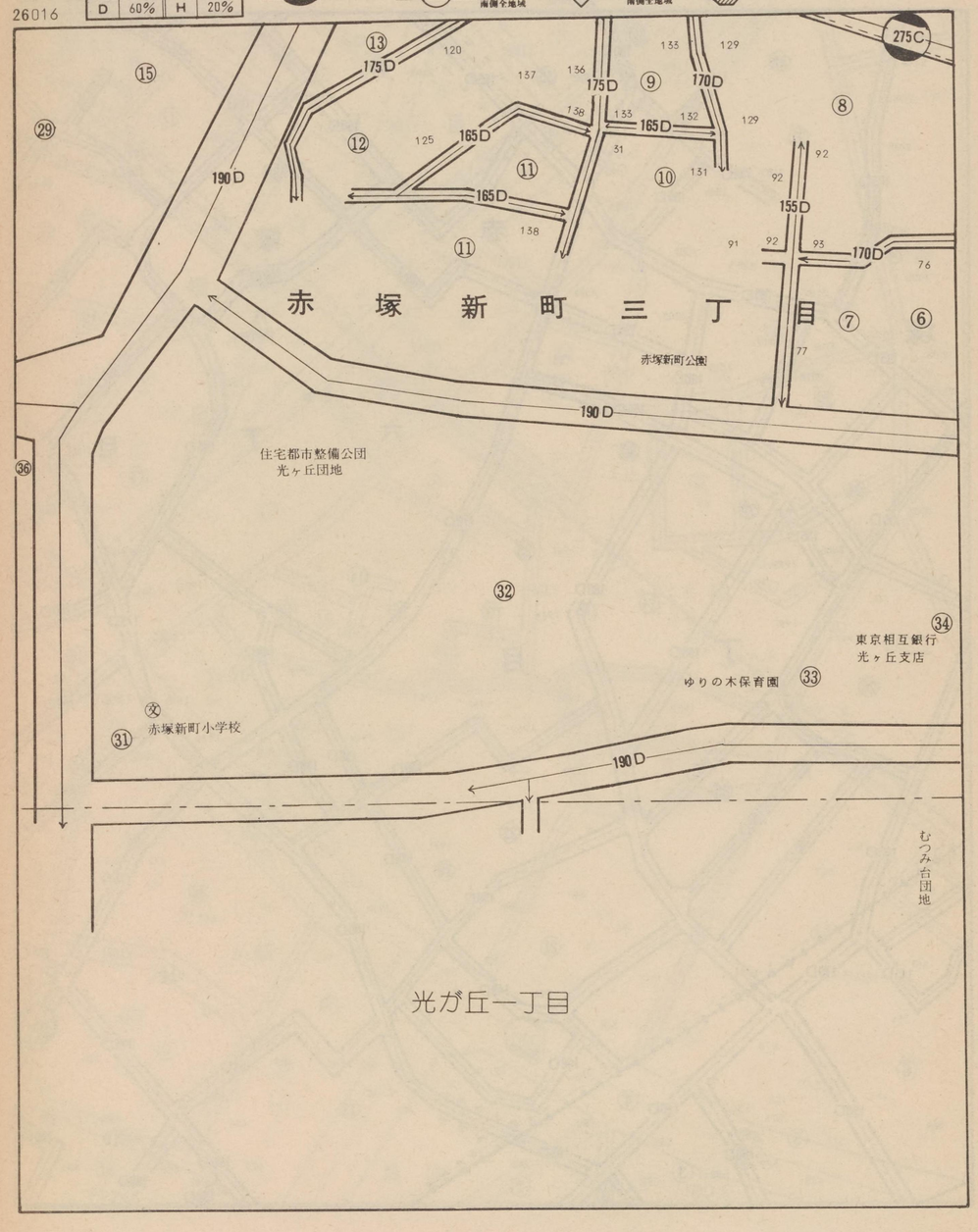

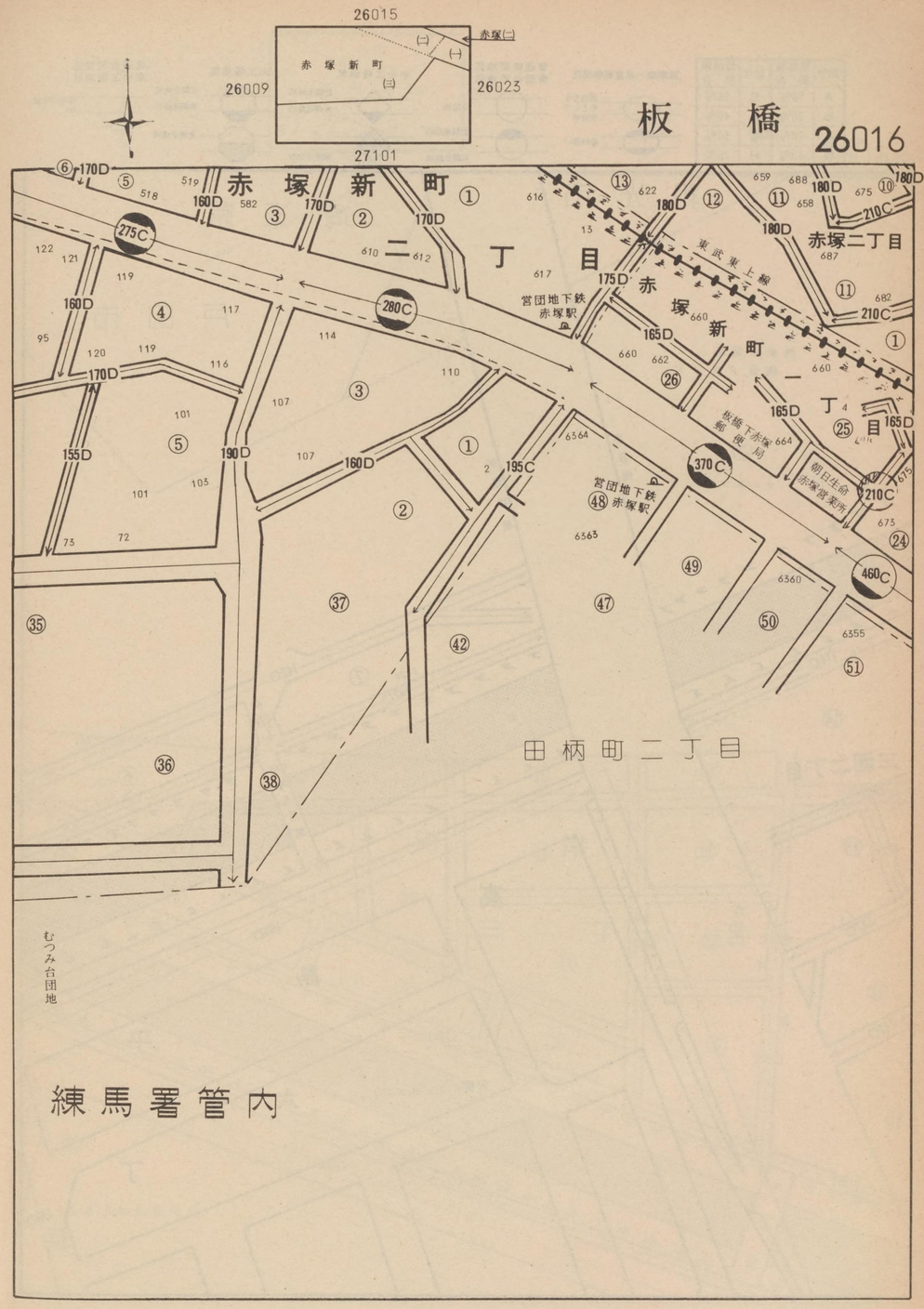

記号	借地権割合	記号	借地権割合
A	90%	E	50%
B	80%	F	40%
C	70%	G	30%
D	60%	H	20%

繁華街・高度商業地区
道路を中心として全地域
道路沿い

普通商業地区併用住宅地区
全地域
北側道路沿い
南側全地域

中小工場地区
北側全地域
南側道路沿い
南側全地域

大工場地区
北側全地域
南側道路沿い
北側全地域

普通住宅地区家内工業地区
無印は全地域

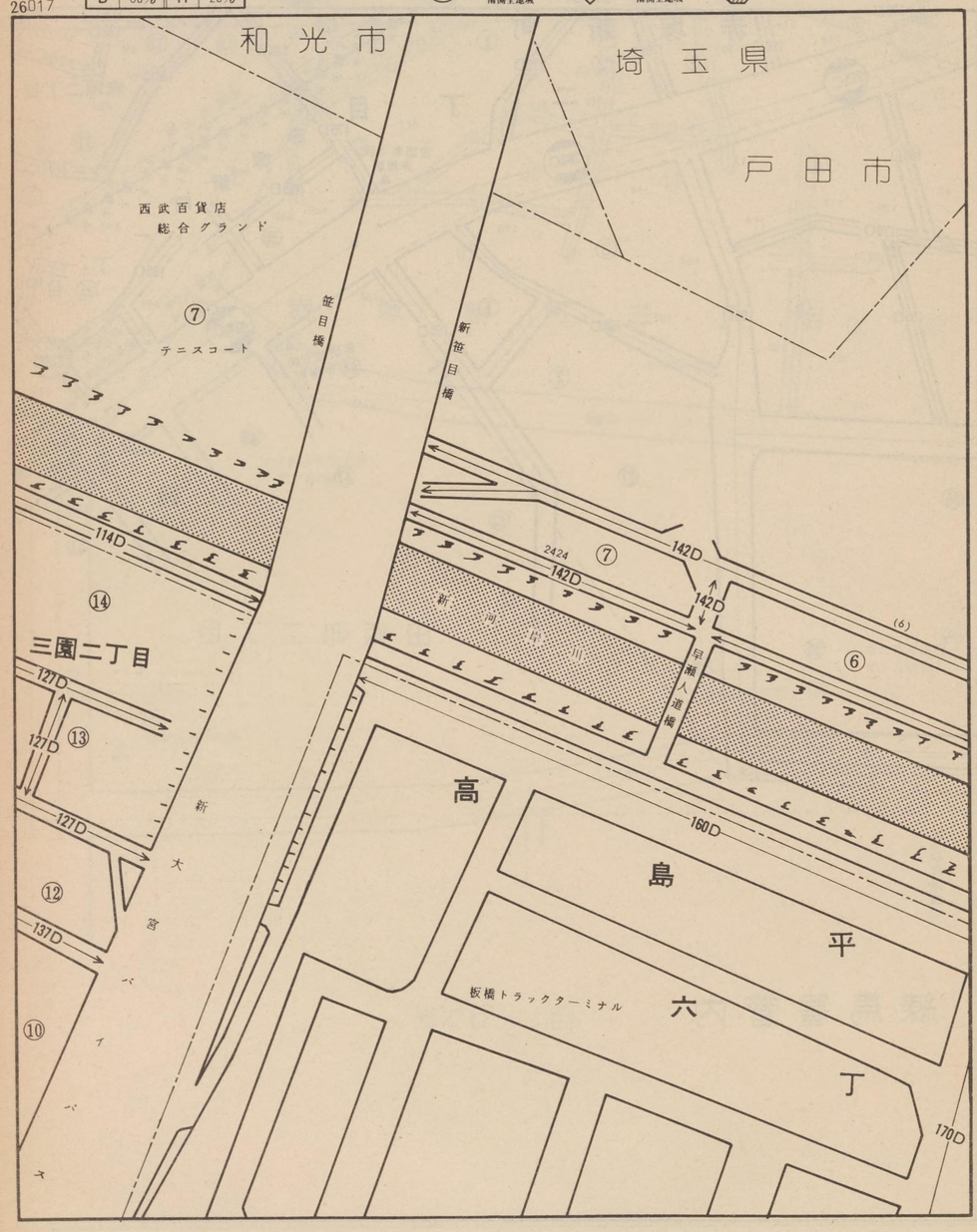

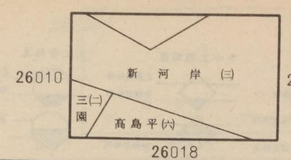

板橋 26017

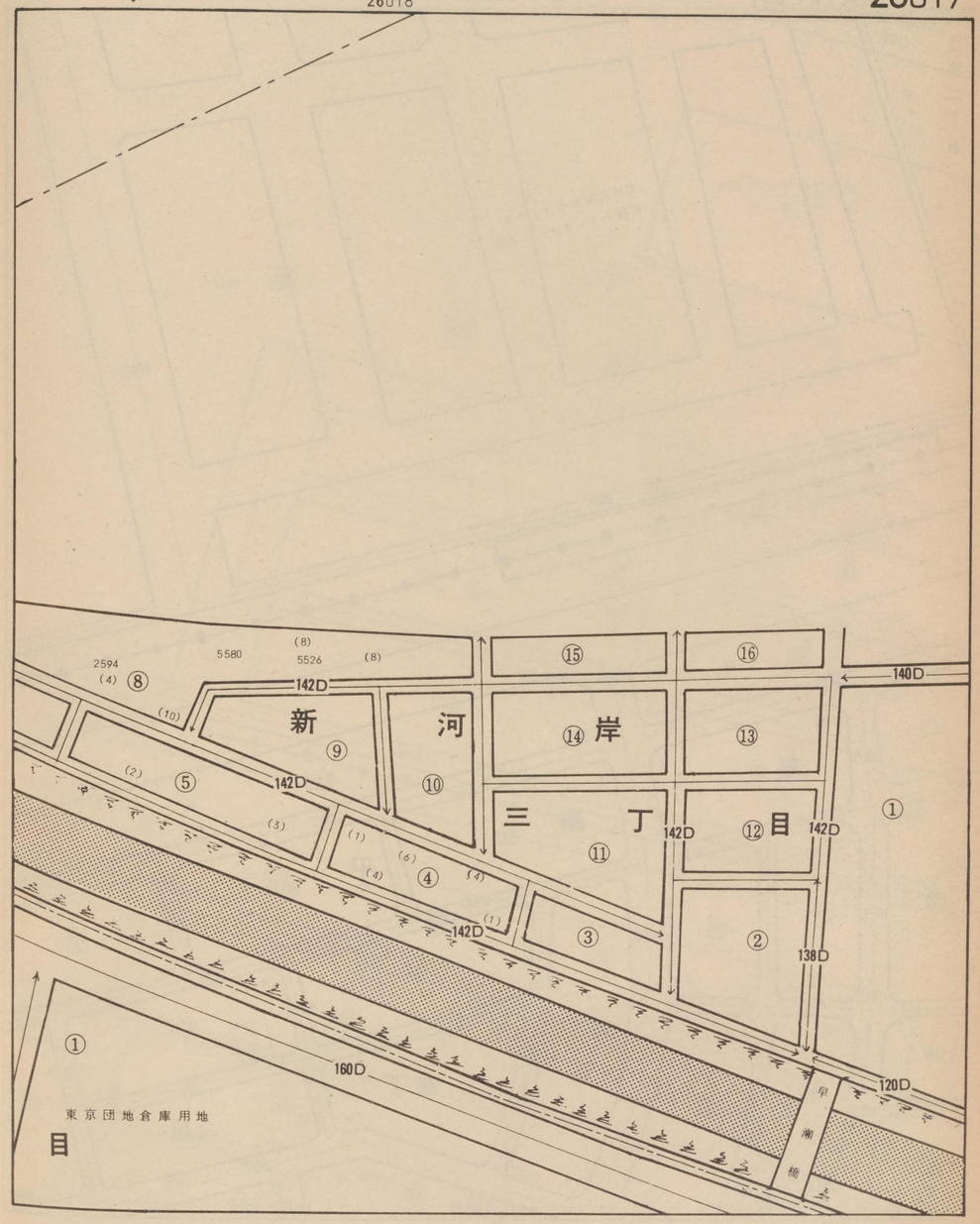

記号	借地権割合	記号	借地権割合
A	90%	E	50%
B	80%	F	40%
C	70%	G	30%
D	60%	H	20%

繁華街・高度商業地区
道路を中心として全地域
道路沿い

普通商業地区
併用住宅地区
全地域
北側道路沿い
南側全地域

中小工場地区
北側全地域
南側道路沿い
南側全地域

大工場地区
北側全地域
南側道路沿い
北側全地域

普通住宅地区
家内工業地区
無印は全地域

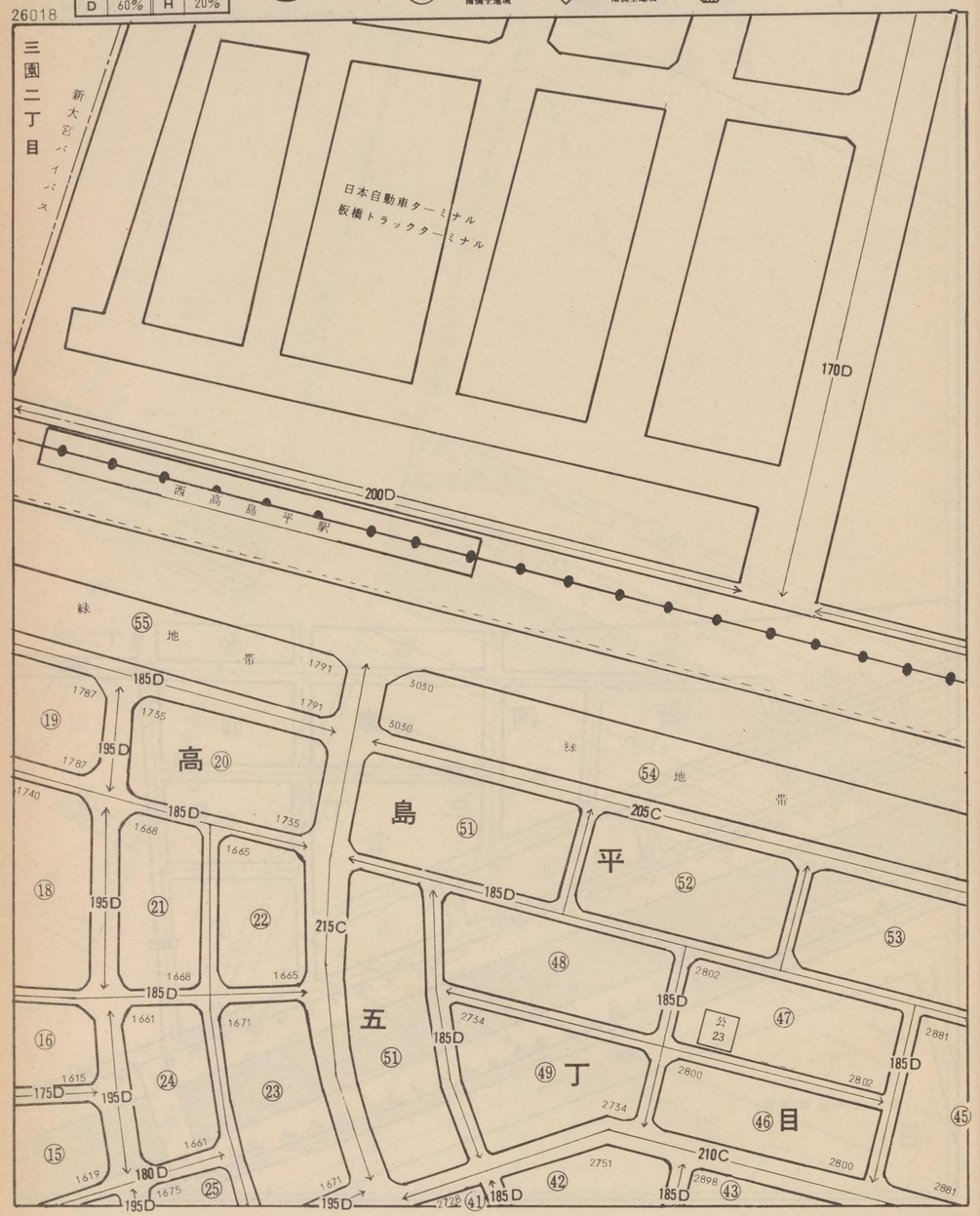

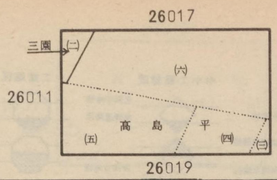

板橋 26018

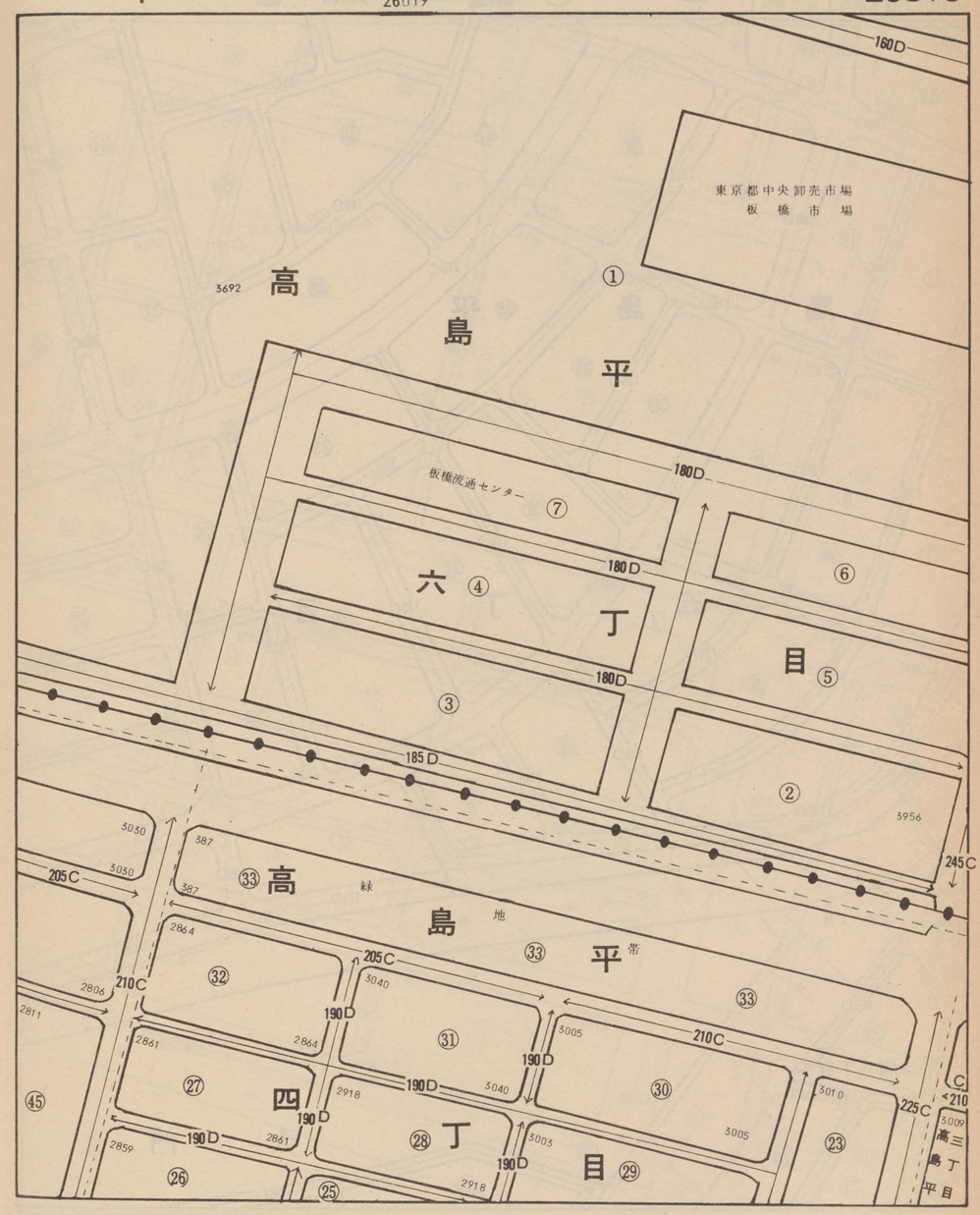

記号	借地権割合	記号	借地権割合
A	90%	E	50%
B	80%	F	40%
C	70%	G	30%
D	60%	H	20%

繁華街・高度商業地区
道路を中心として全地域
道路沿い

普通商業地区
併用住宅地区
全地域
北側道路沿い
南側全地域

中小工場地区
北側全地域
南側道路沿い
南側全地域

大工場地区
北側全地域
南側道路沿い
北側全地域

普通住宅地区
家内工業地区
無印は全地域

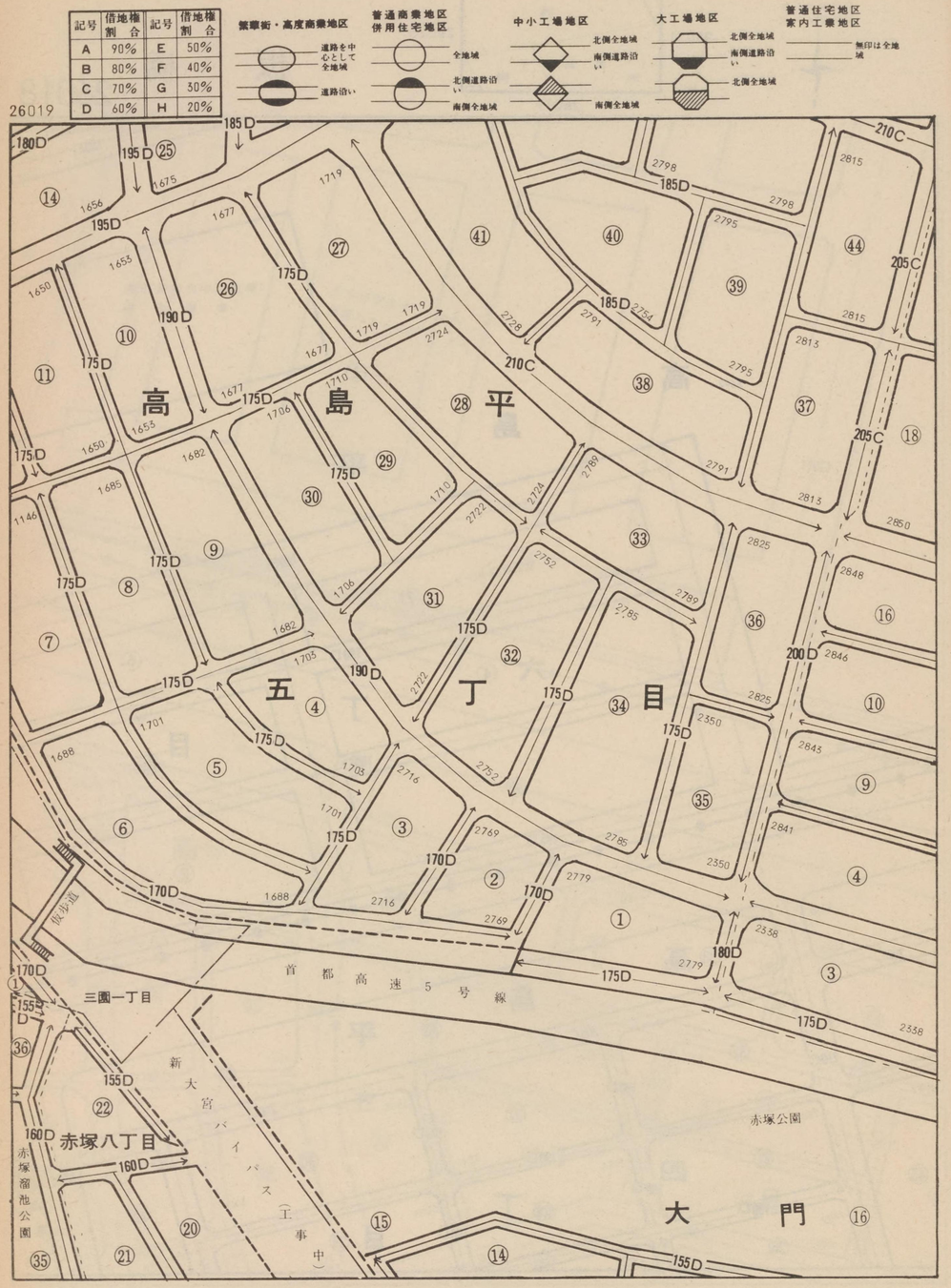

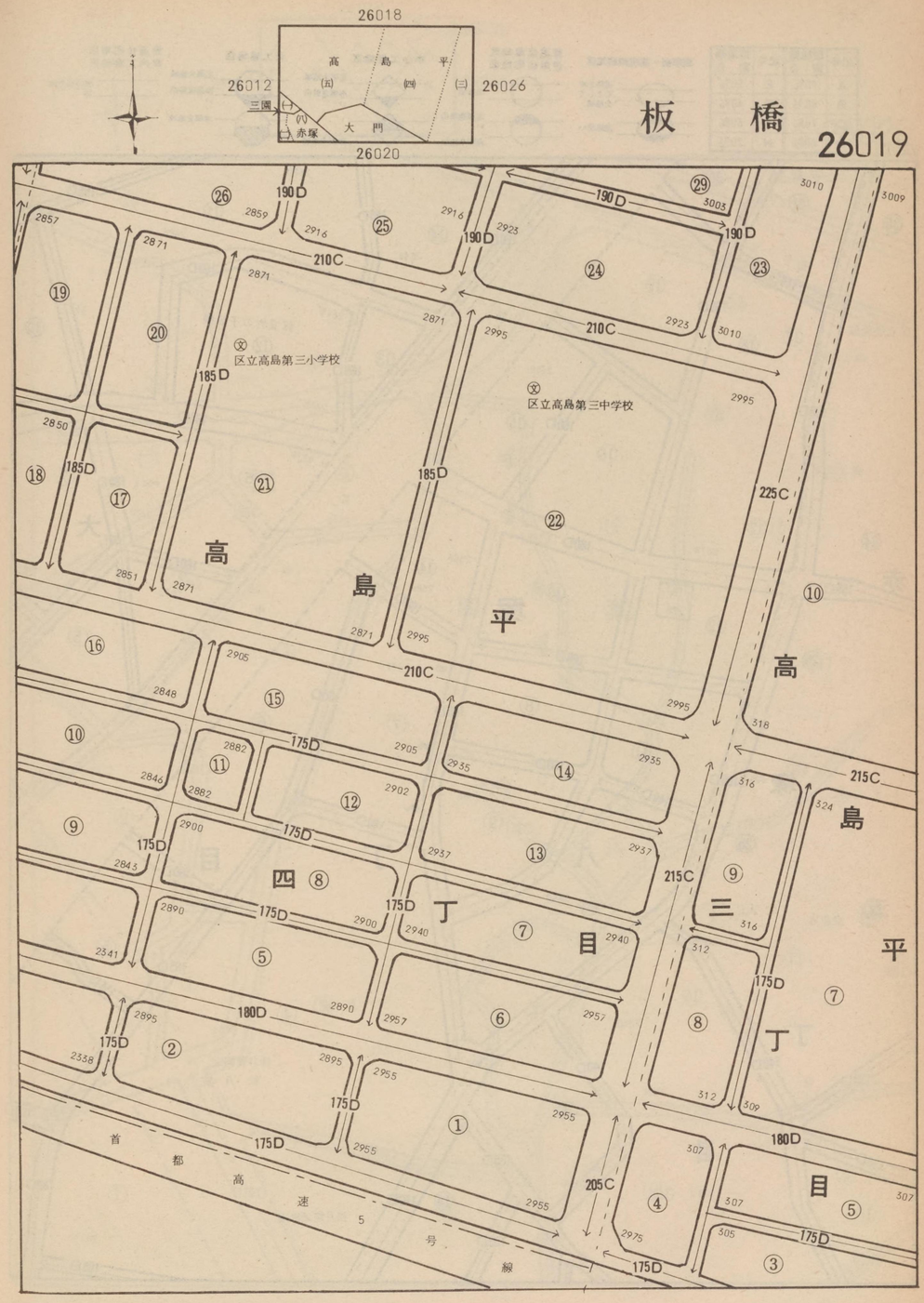

板橋

26019

記号	借地権割合	記号	借地権割合
A	90%	E	50%
B	80%	F	40%
C	70%	G	30%
D	60%	H	20%

繁華街・高度商業地区
道路を中心として全地域
道路沿い

普通商業地区
併用住宅地区
全地域
北側道路沿い
南側全地域

中小工場地区
北側全地域
南側道路沿い
南側全地域

大工場地区
北側全地域
南側道路沿い
北側全地域

普通住宅地区
家内工業地区
無印は全地域

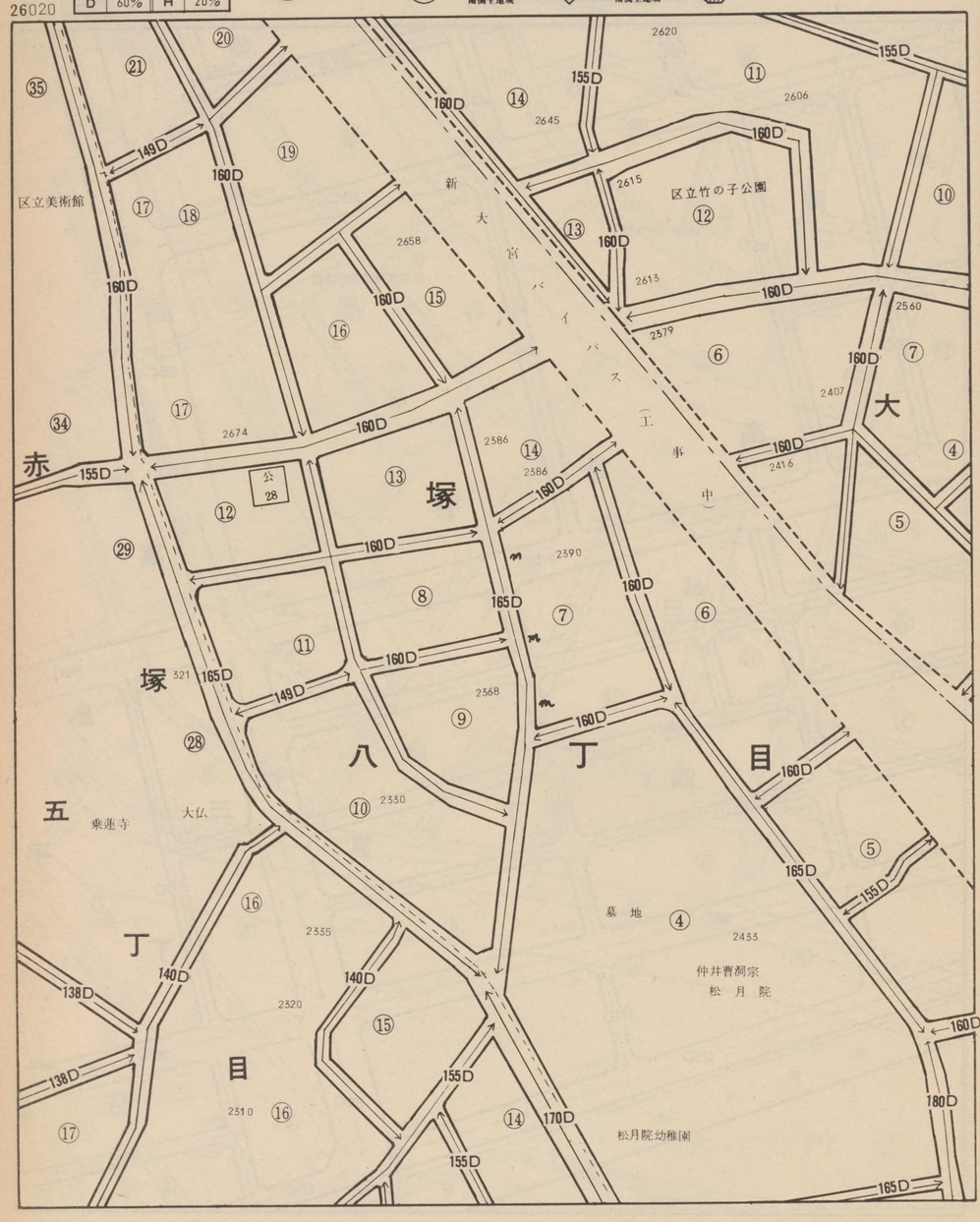

板橋 26020

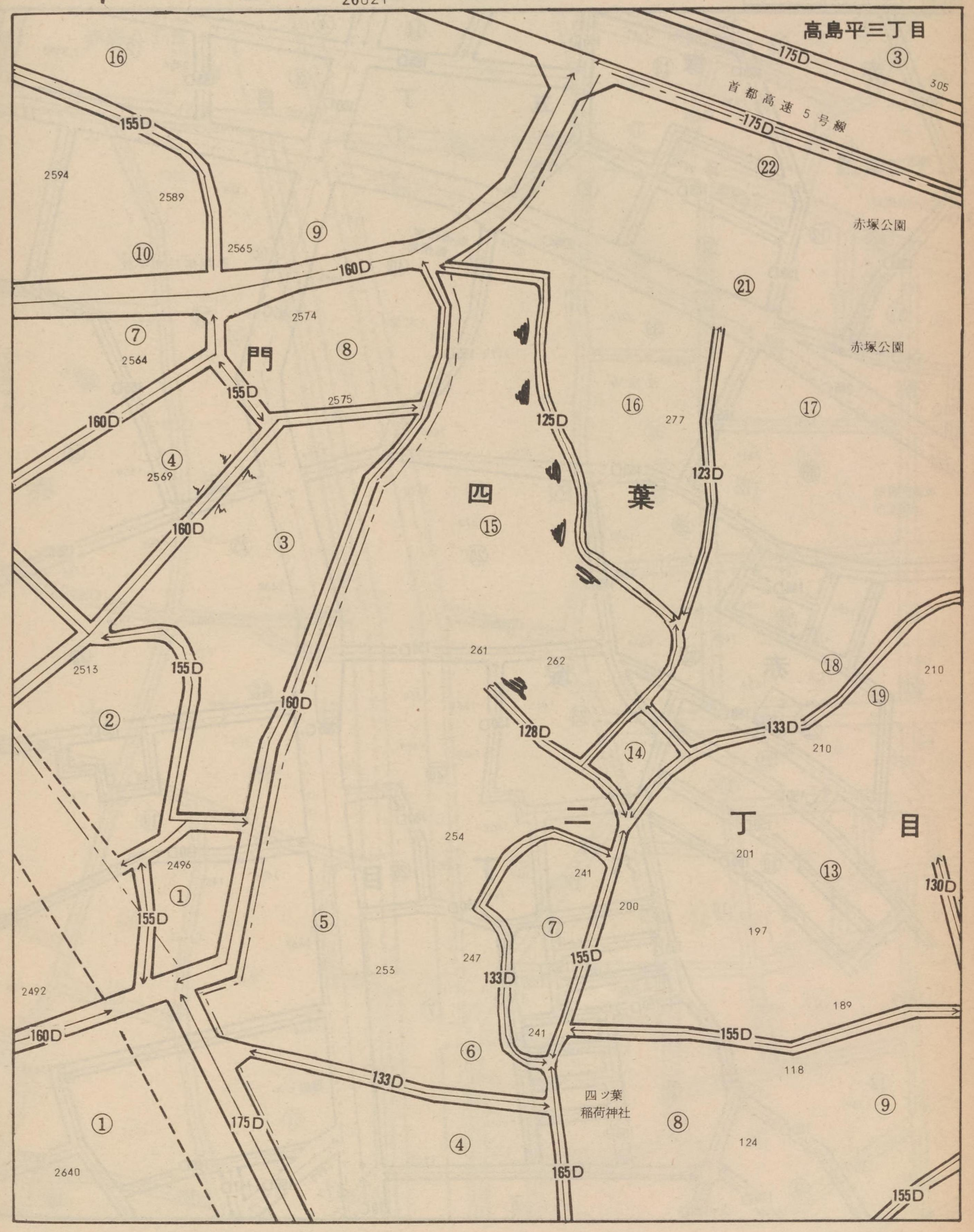

記号	借地権割合	記号	借地権割合
A	90%	E	50%
B	80%	F	40%
C	70%	G	30%
D	60%	H	20%

繁華街・高度商業地区
道路を中心として全地域
道路沿い

普通商業地区
併用住宅地区
全地域
北側道路沿い
南側全地域

中小工場地区
北側全地域
南側道路沿い
南側全地域

大工場地区
北側全地域
南側道路沿い
北側全地域

普通住宅地区
家内工業地区
無印は全地域

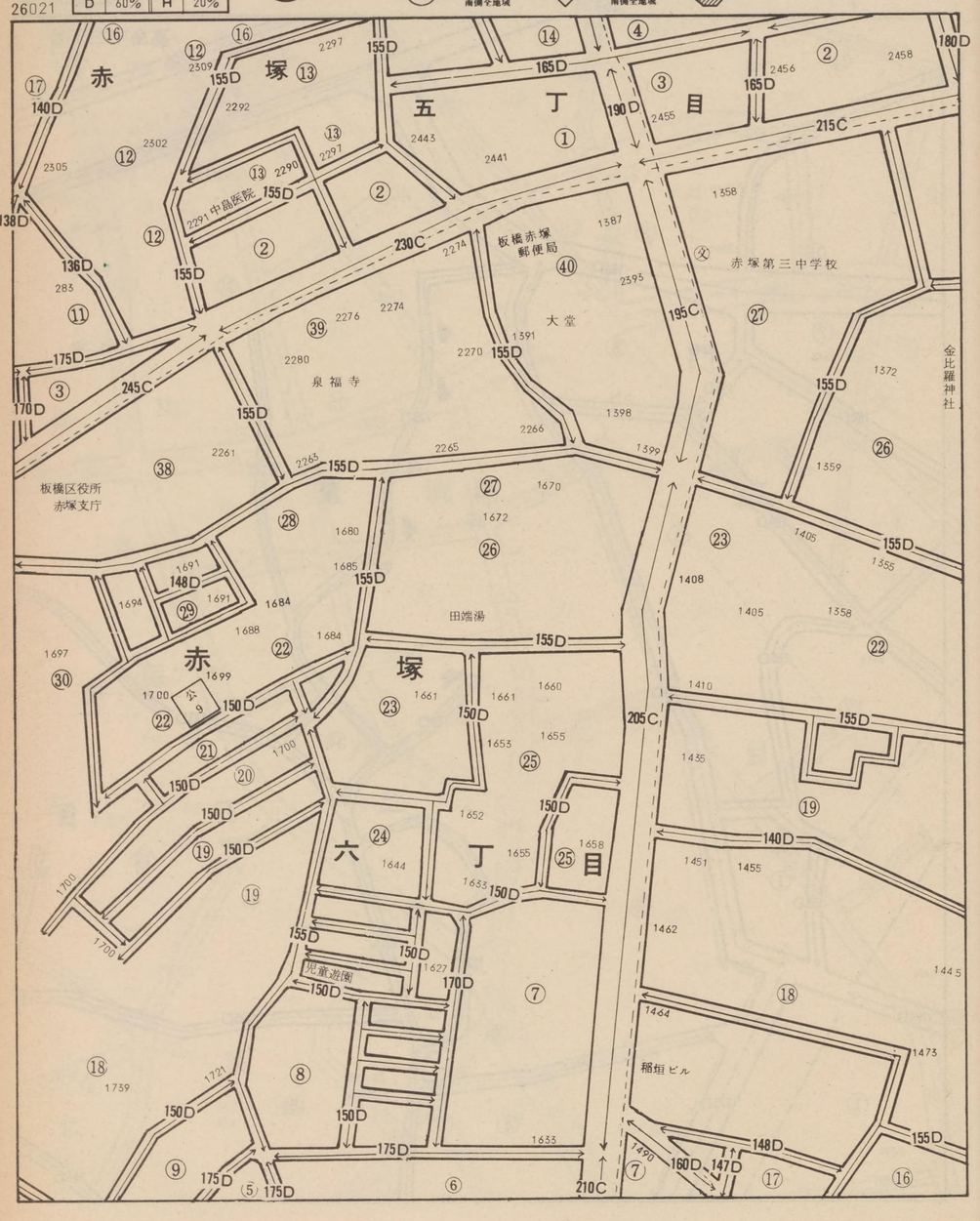

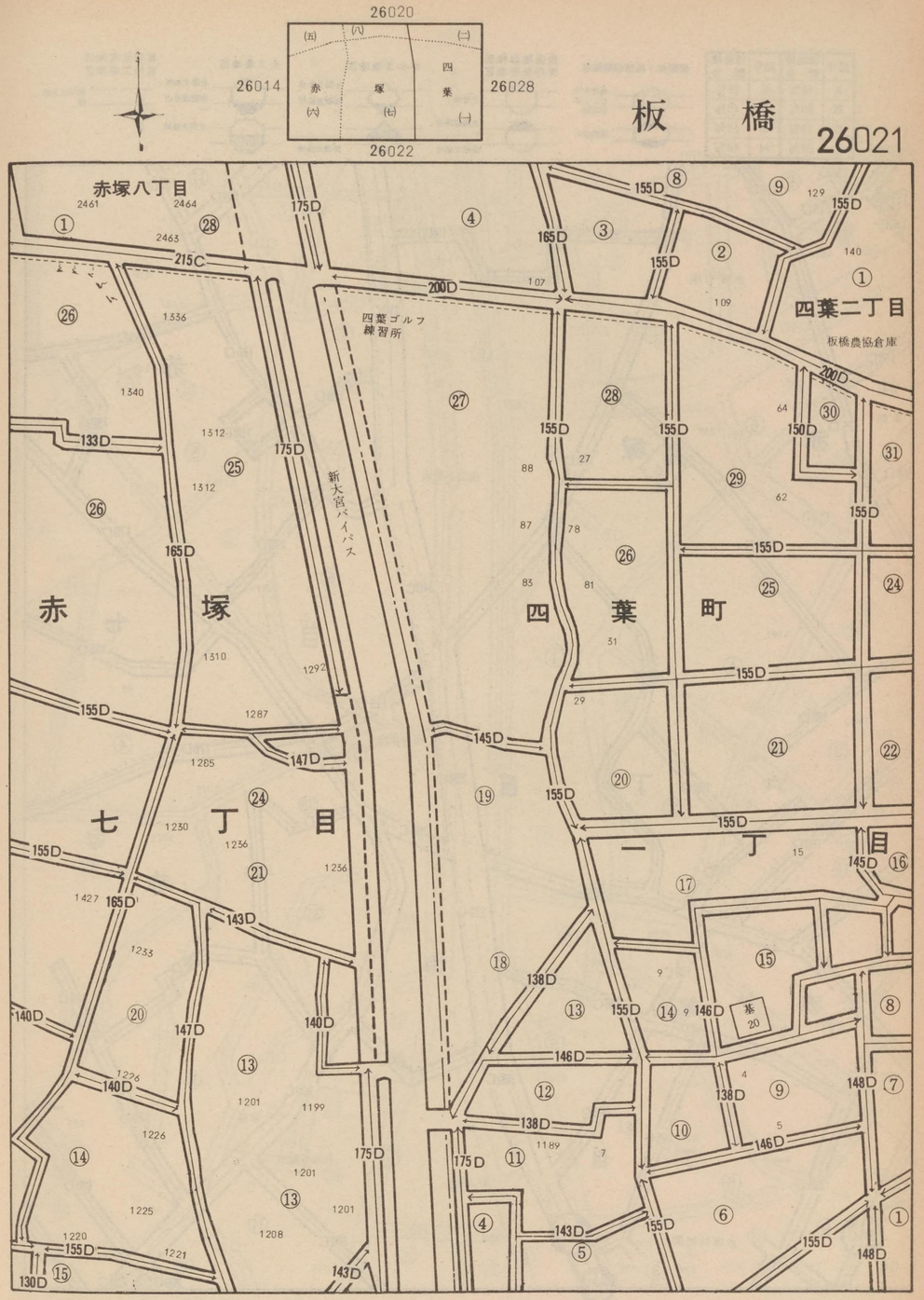

記号	借地権割合	記号	借地権割合
A	90%	E	50%
B	80%	F	40%
C	70%	G	30%
D	60%	H	20%

繁華街・高度商業地区
道路を中心として全地域
道路沿い

普通商業地区
併用住宅地区
全地域
北側道路沿い
南側全地域

中小工場地区
北側全地域
南側道路沿い
南側全地域

大工場地区
北側全地域
南側道路沿い
北側全地域

普通住宅地区
家内工業地区
無印は全地域

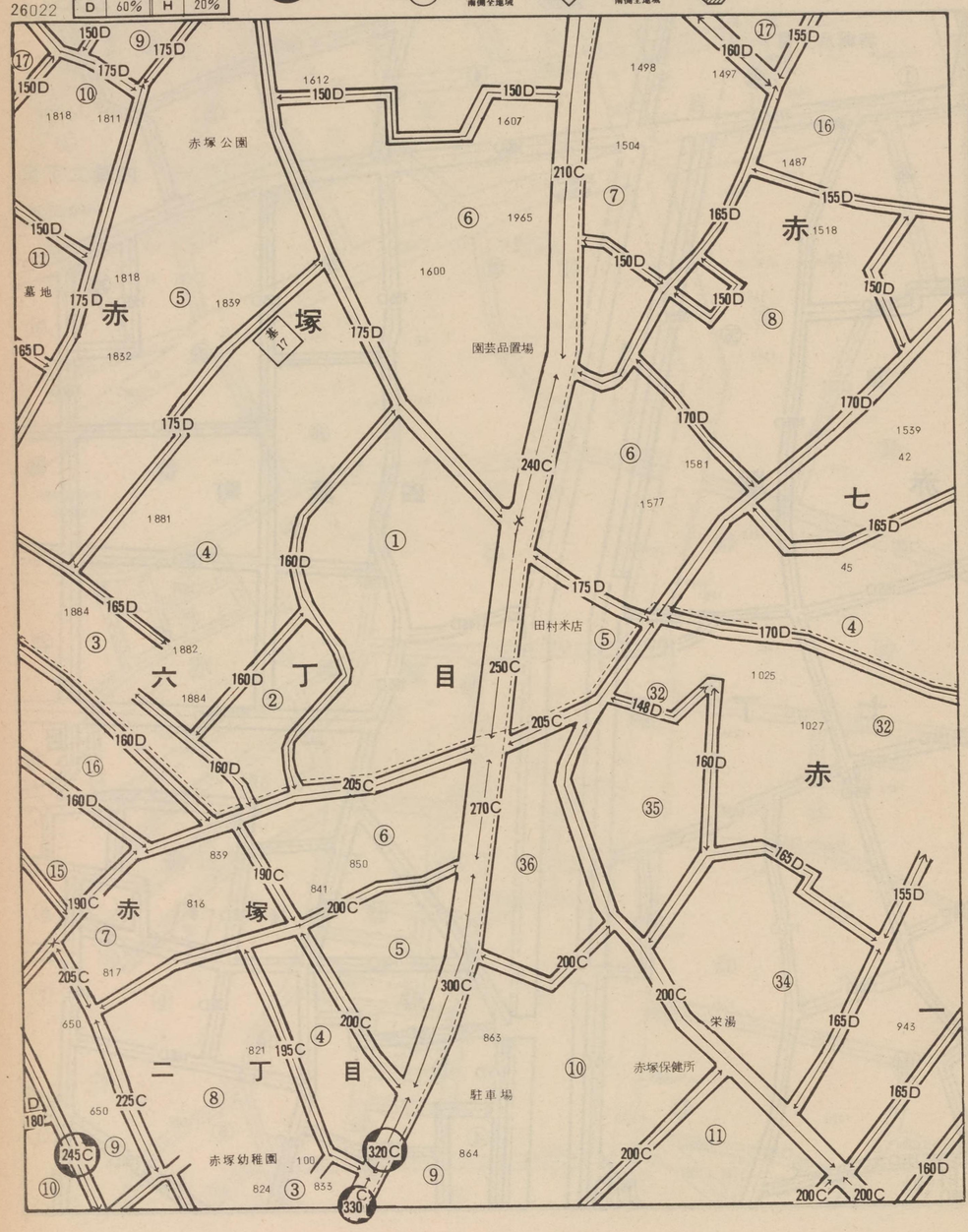

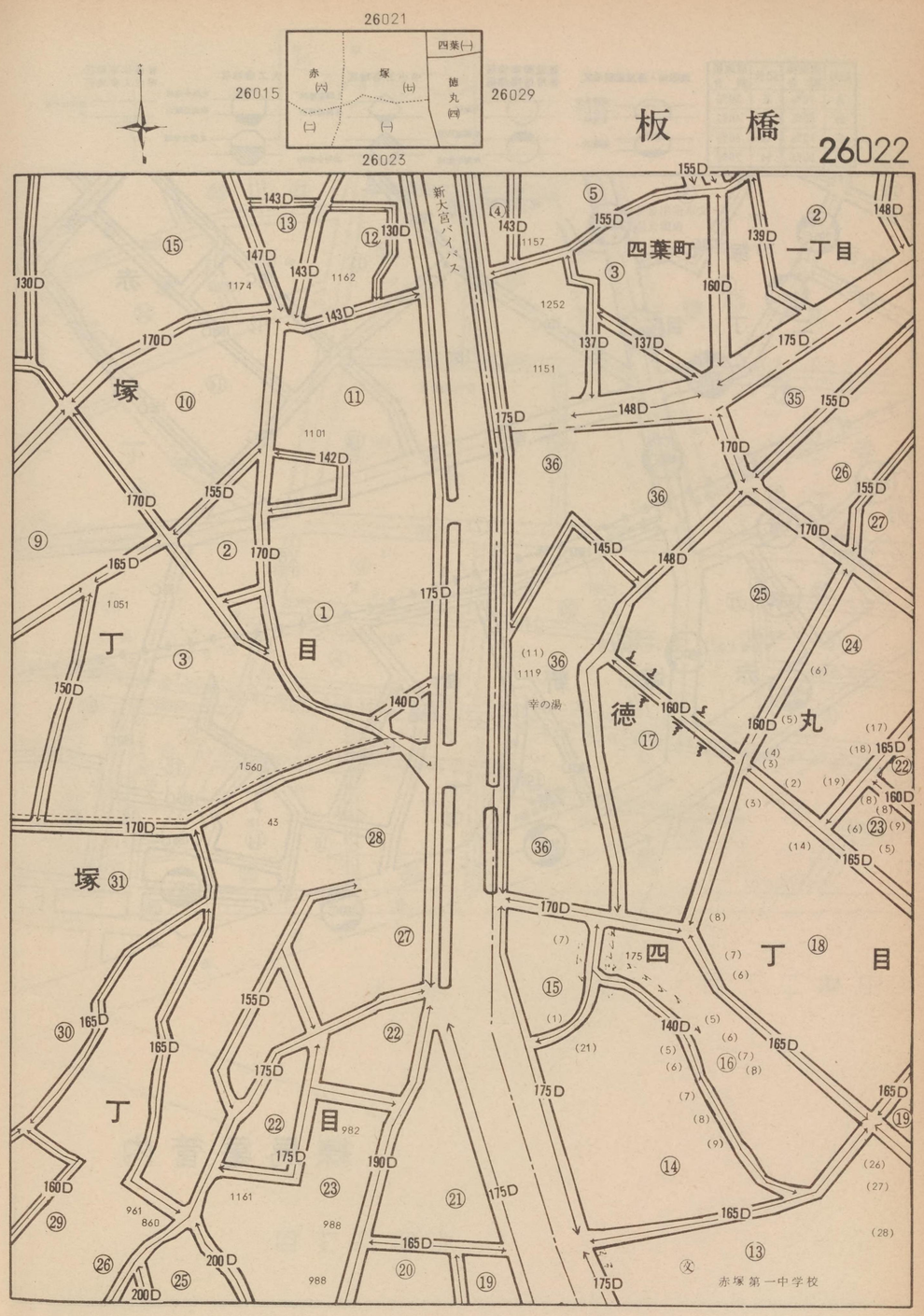

記号	借地権割合	記号	借地権割合
A	90%	E	50%
B	80%	F	40%
C	70%	G	30%
D	60%	H	20%

繁華街・高度商業地区 — 道路を中心として全地域 / 道路沿い

普通商業地区 併用住宅地区 — 全地域 / 北側道路沿い / 南側全地域

中小工場地区 — 北側全地域 / 南側道路沿い / 南側全地域

大工場地区 — 北側全地域 / 南側道路沿い / 北側全地域

普通住宅地区 家内工業地区 — 無印は全地域

26023

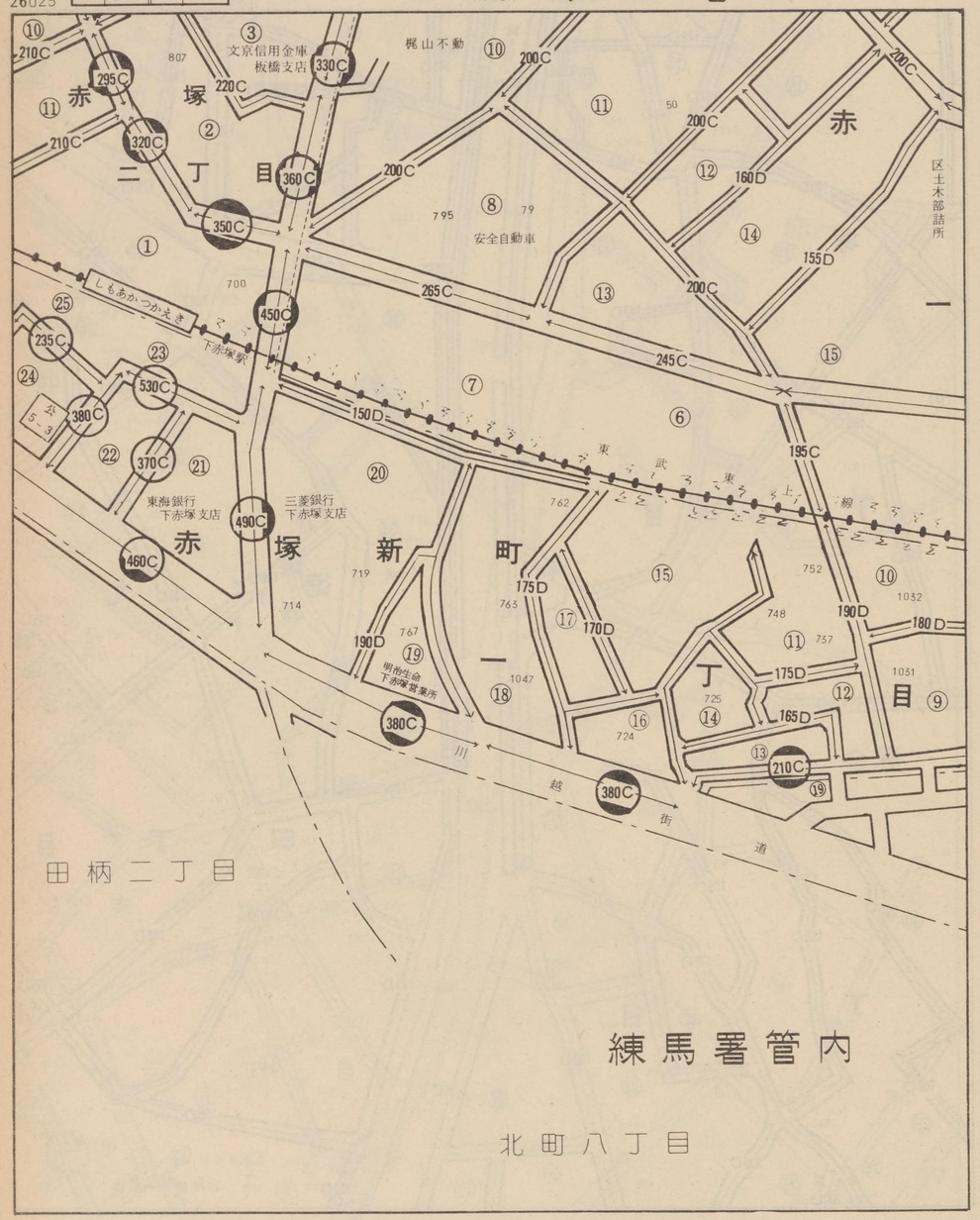

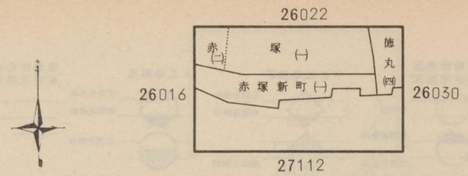

板橋

26023

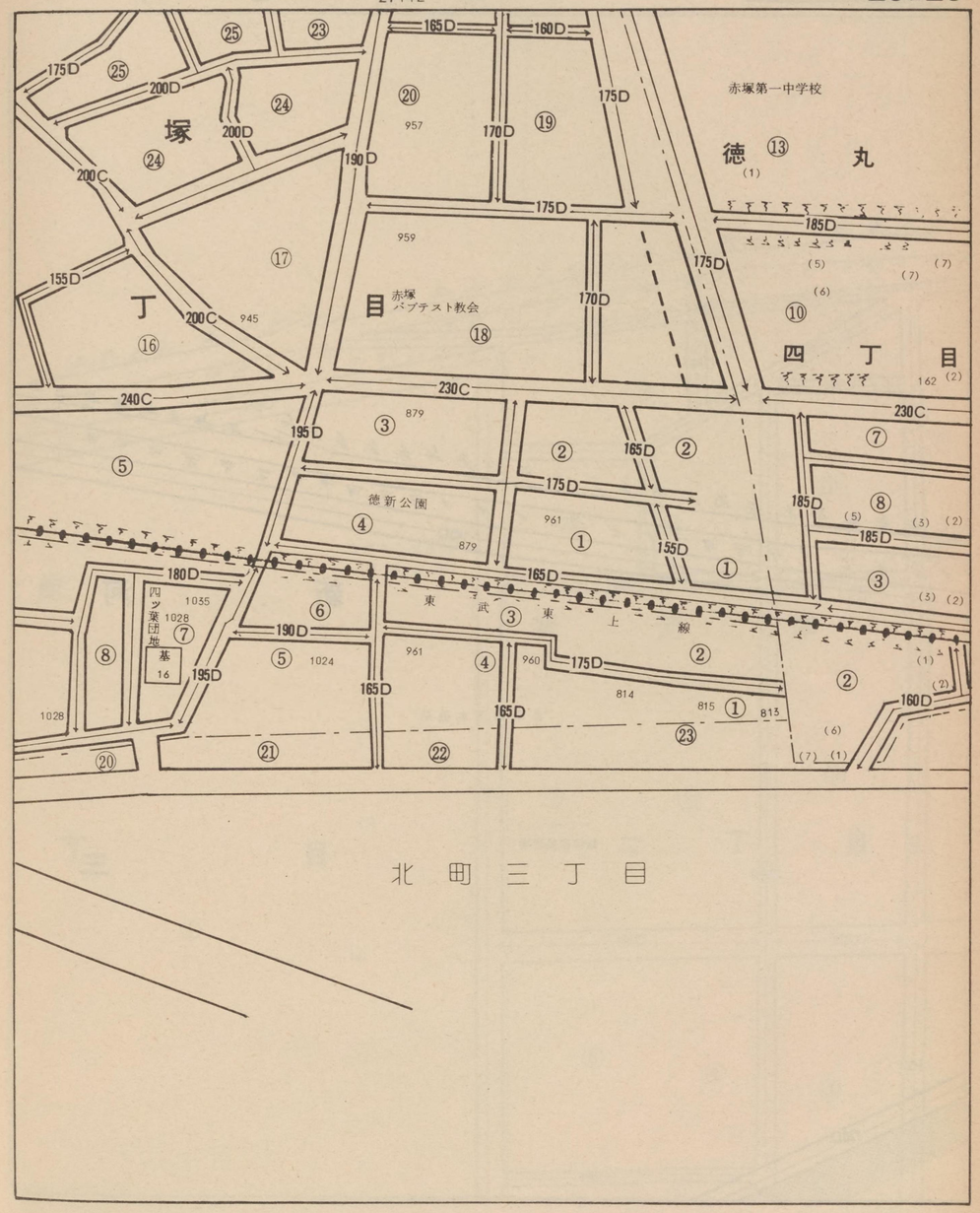

記号	借地権割合	記号	借地権割合
A	90%	E	50%
B	80%	F	40%
C	70%	G	30%
D	60%	H	20%

繁華街・高度商業地区
道路を中心として全地域
道路沿い

普通商業地区
併用住宅地区
全地域
北側道路沿い
南側全地域

中小工場地区
北側全地域
南側道路沿い
南側全地域

大工場地区
北側全地域
南側道路沿い
北側全地域

普通住宅地区
家内工業地区
無印は全地域

26024

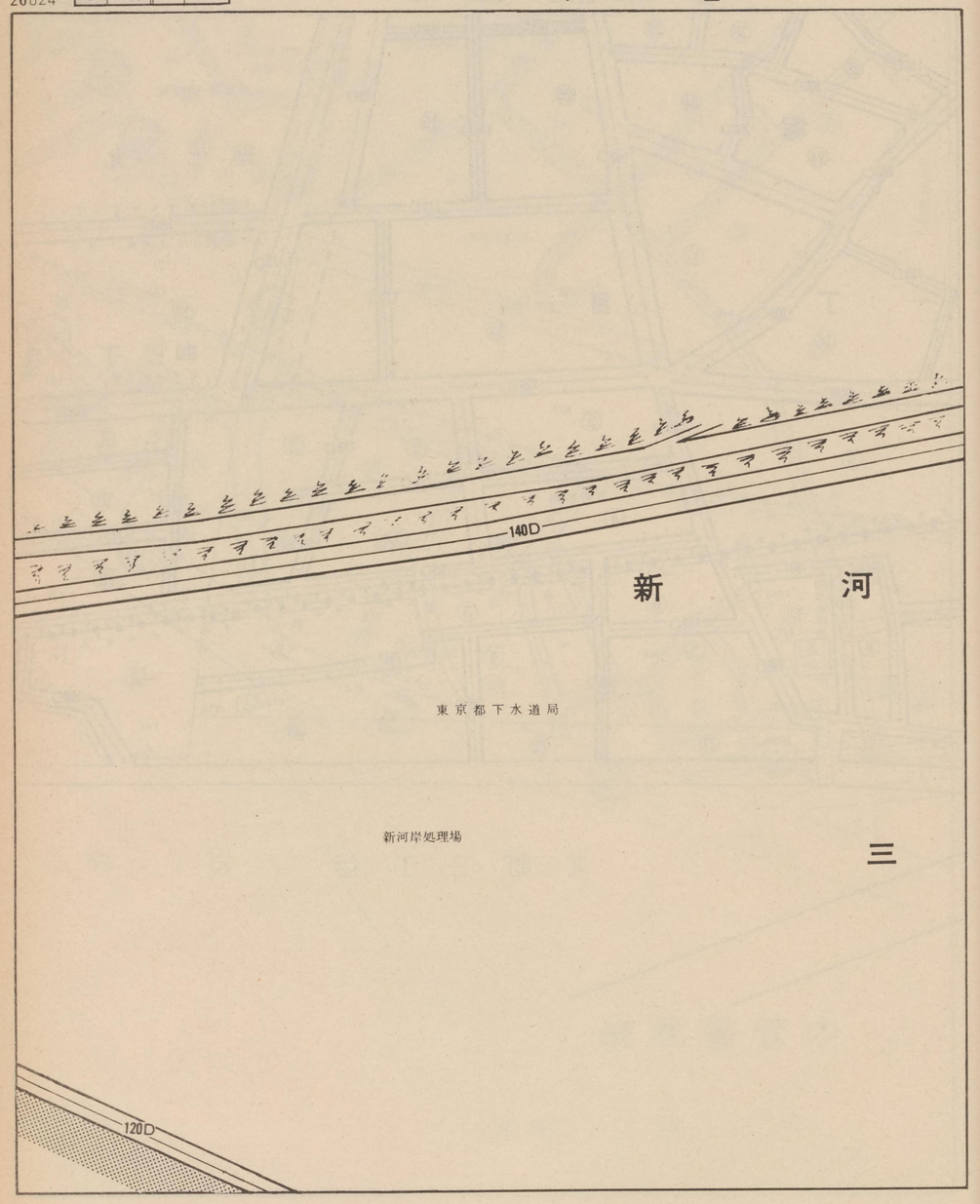

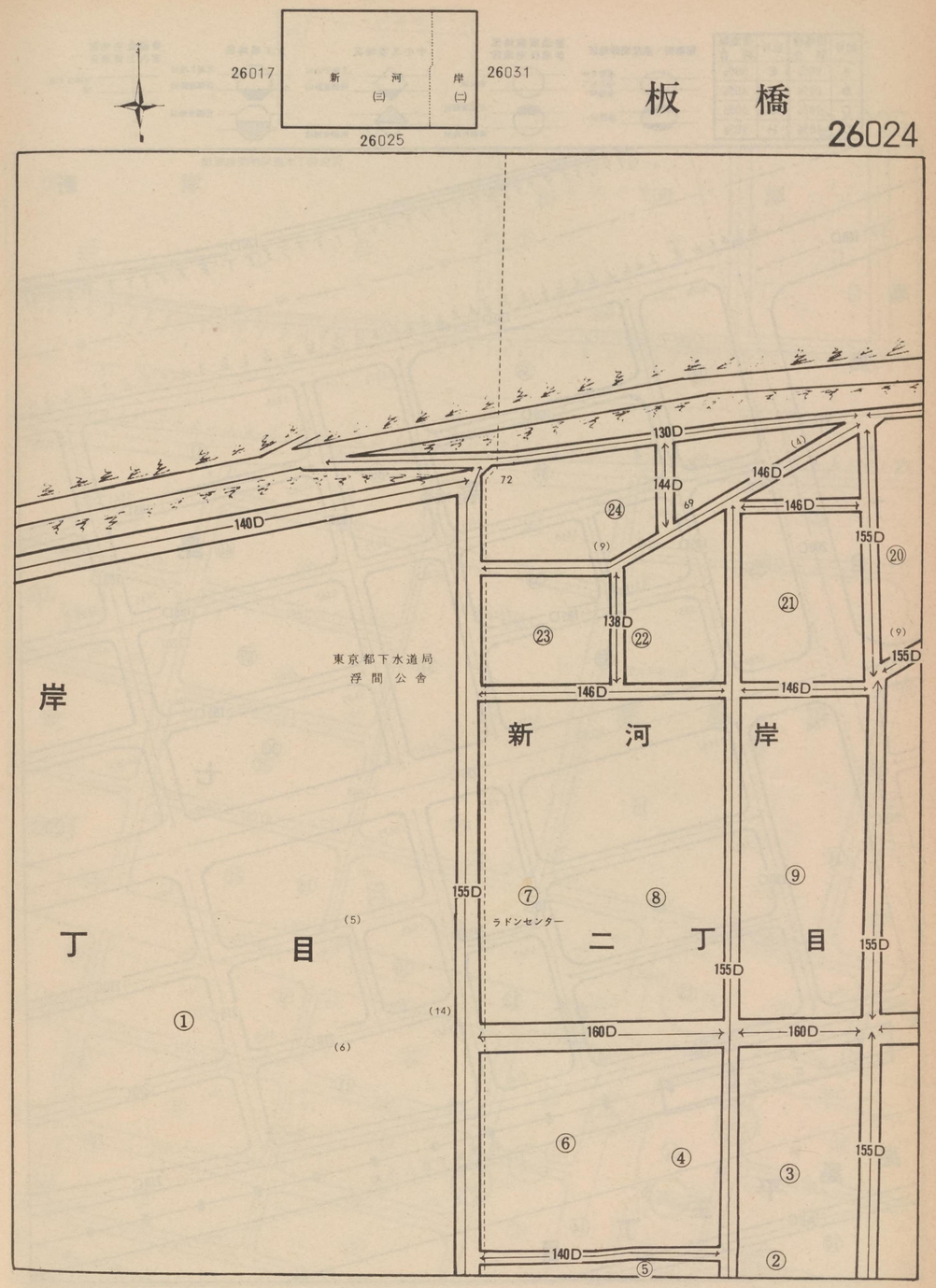

記号	借地権割合	記号	借地権割合
A	90%	E	50%
B	80%	F	40%
C	70%	G	30%
D	60%	H	20%

繁華街・高度商業地区
道路を中心として全地域
道路沿い

普通商業地区 併用住宅地区
全地域
北側道路沿い
南側全地域

中小工場地区
北側全地域
南側道路沿い
南側全地域

大工場地区
北側全地域
南側道路沿い
北側全地域

普通住宅地区 家内工業地区
無印は全地域

26025

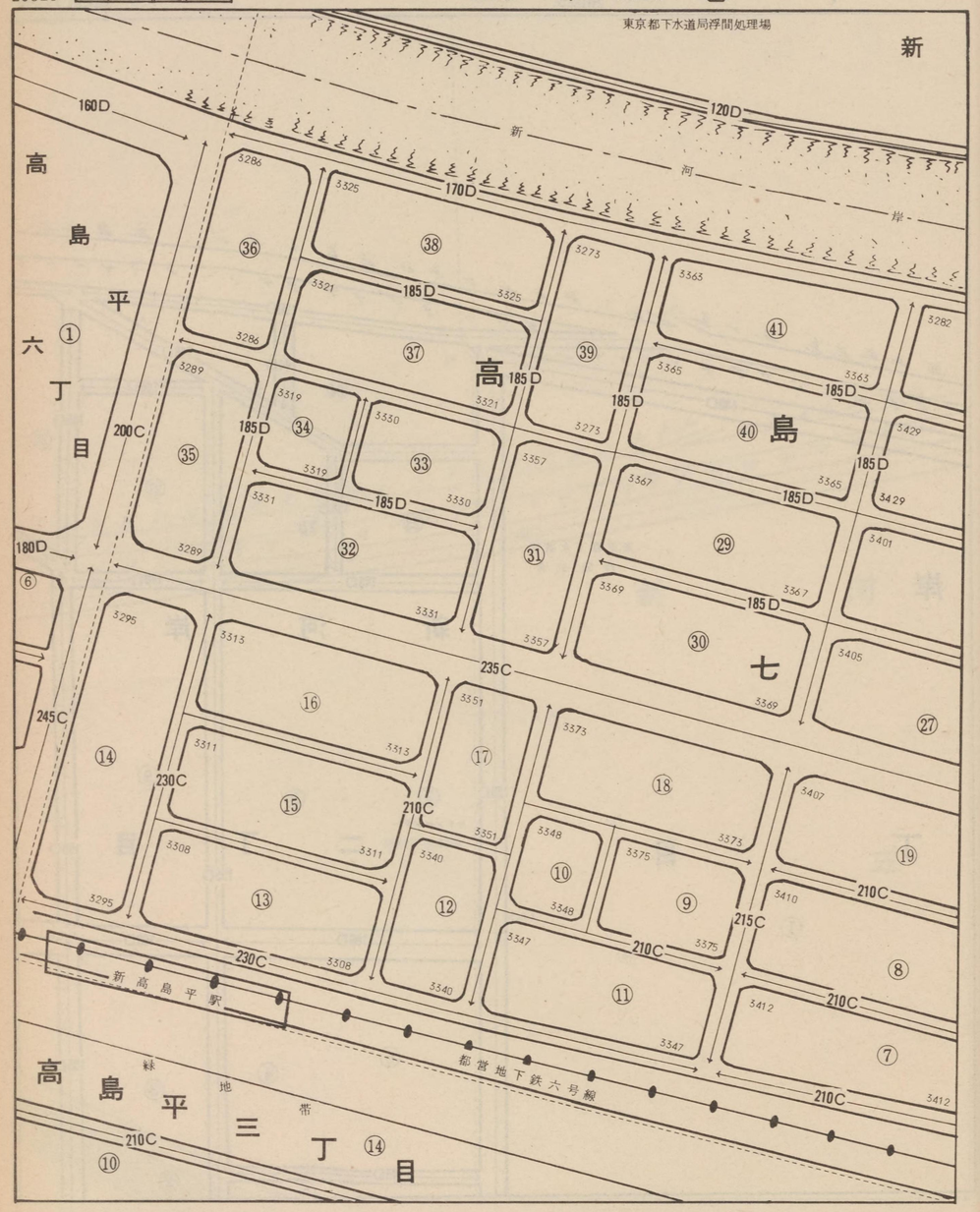

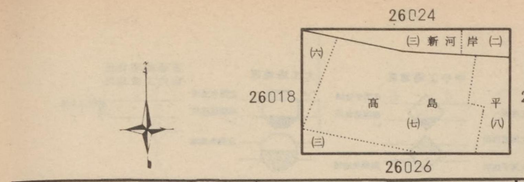

板橋

26025

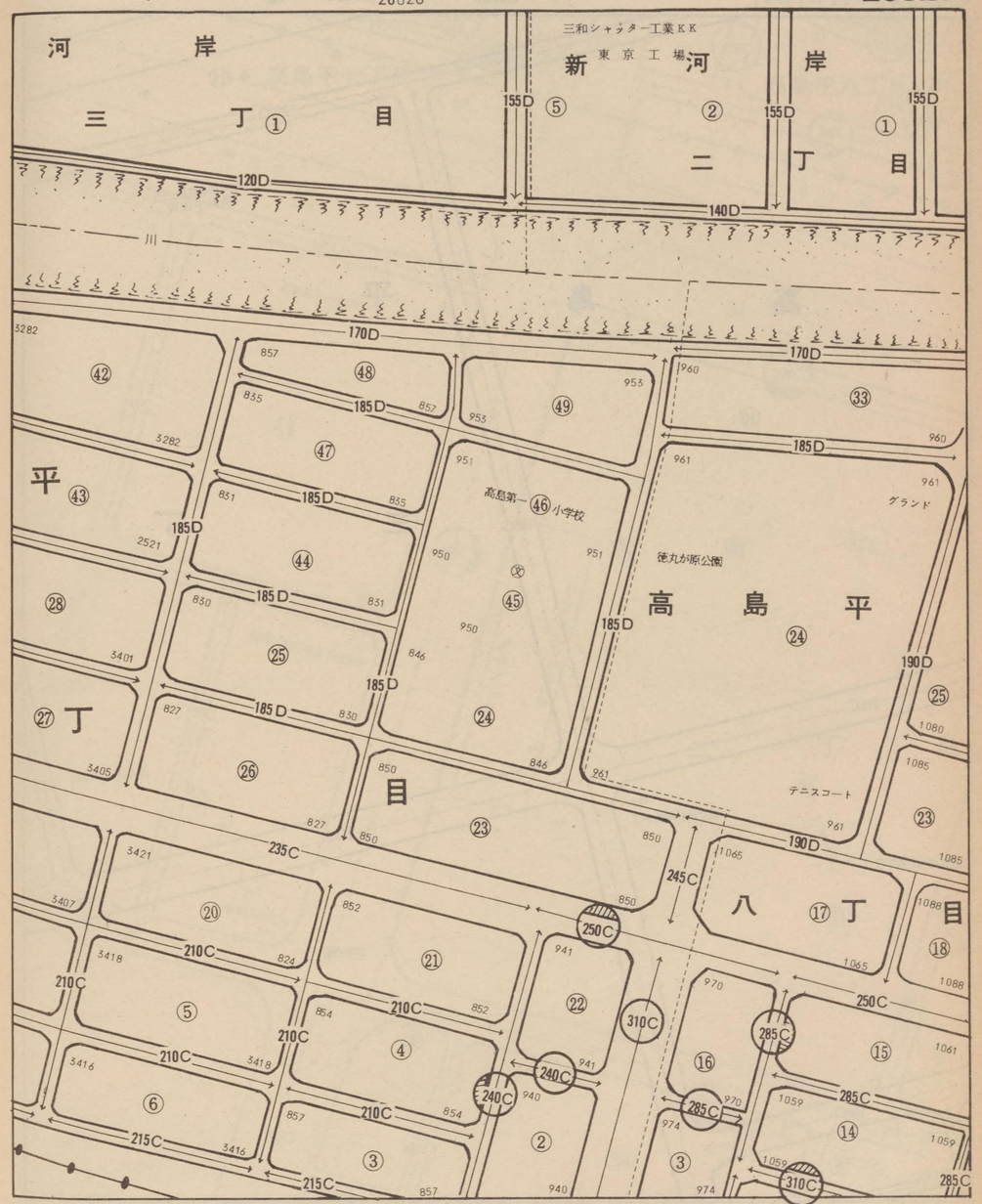

記号	借地権割合	記号	借地権割合
A	90%	E	50%
B	80%	F	40%
C	70%	G	30%
D	60%	H	20%

繁華街・高度商業地区
道路を中心として全地域
連路沿い

普通商業地区
併用住宅地区
全地域
北側道路沿い
南側全地域

中小工場地区
北側全地域
南側道路沿い
南側全地域

大工場地区
北側全地域
南側道路沿い
北側全地域

普通住宅地区
家内工業地区
無印は全地域

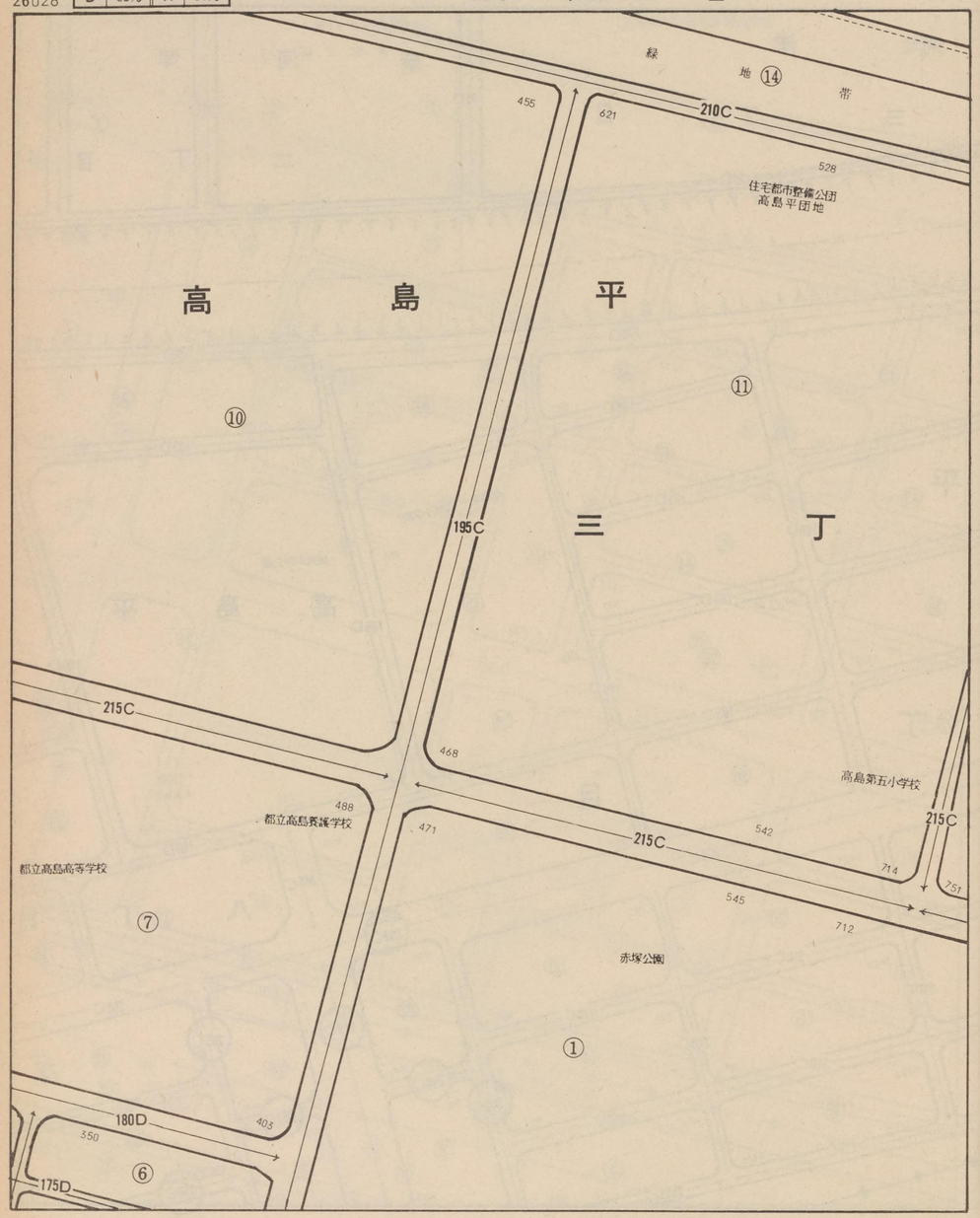

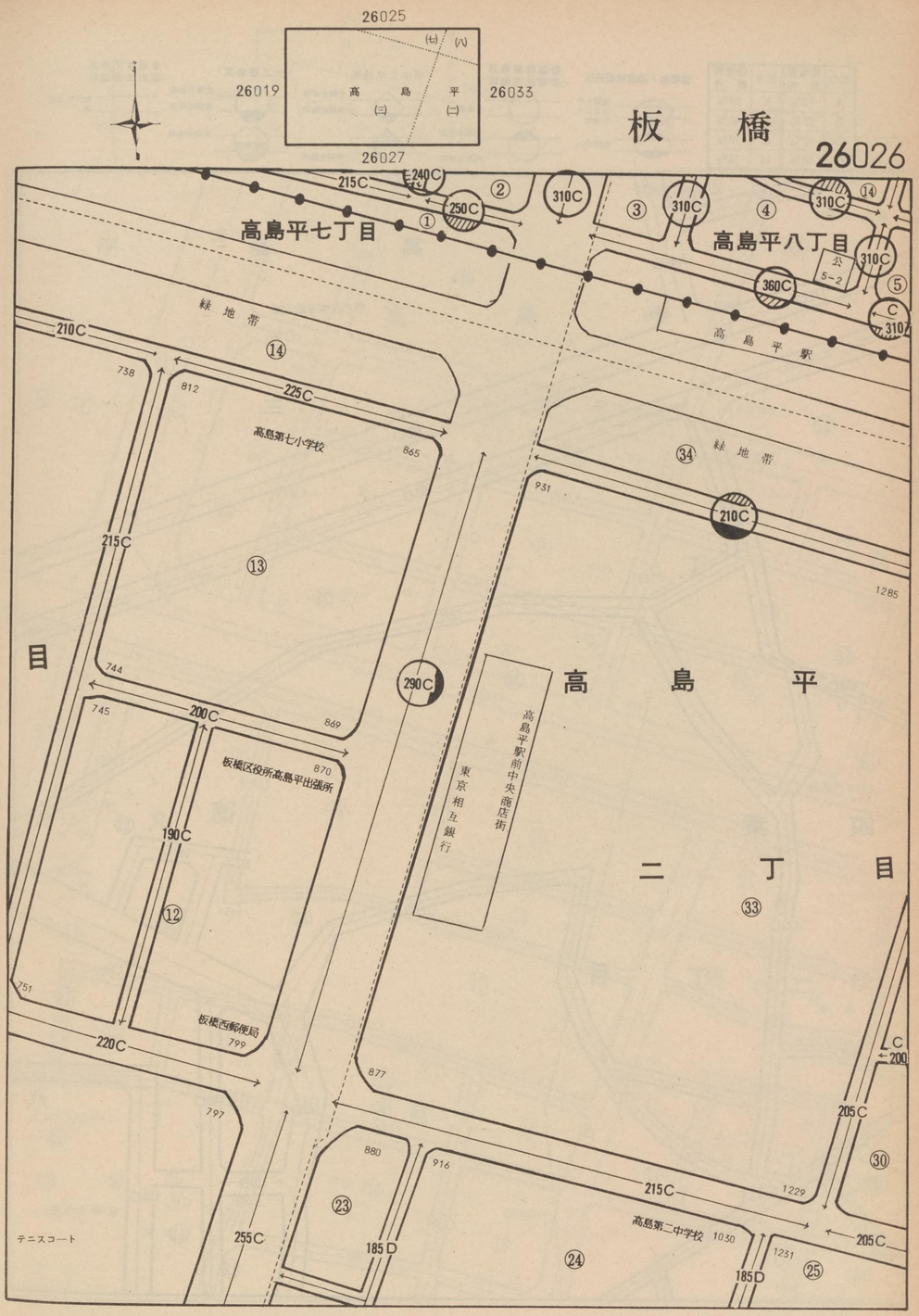

記号	借地権割合	記号	借地権割合
A	90%	E	50%
B	80%	F	40%
C	70%	G	30%
D	60%	H	20%

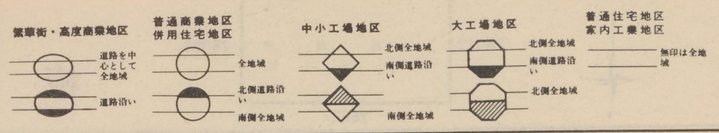

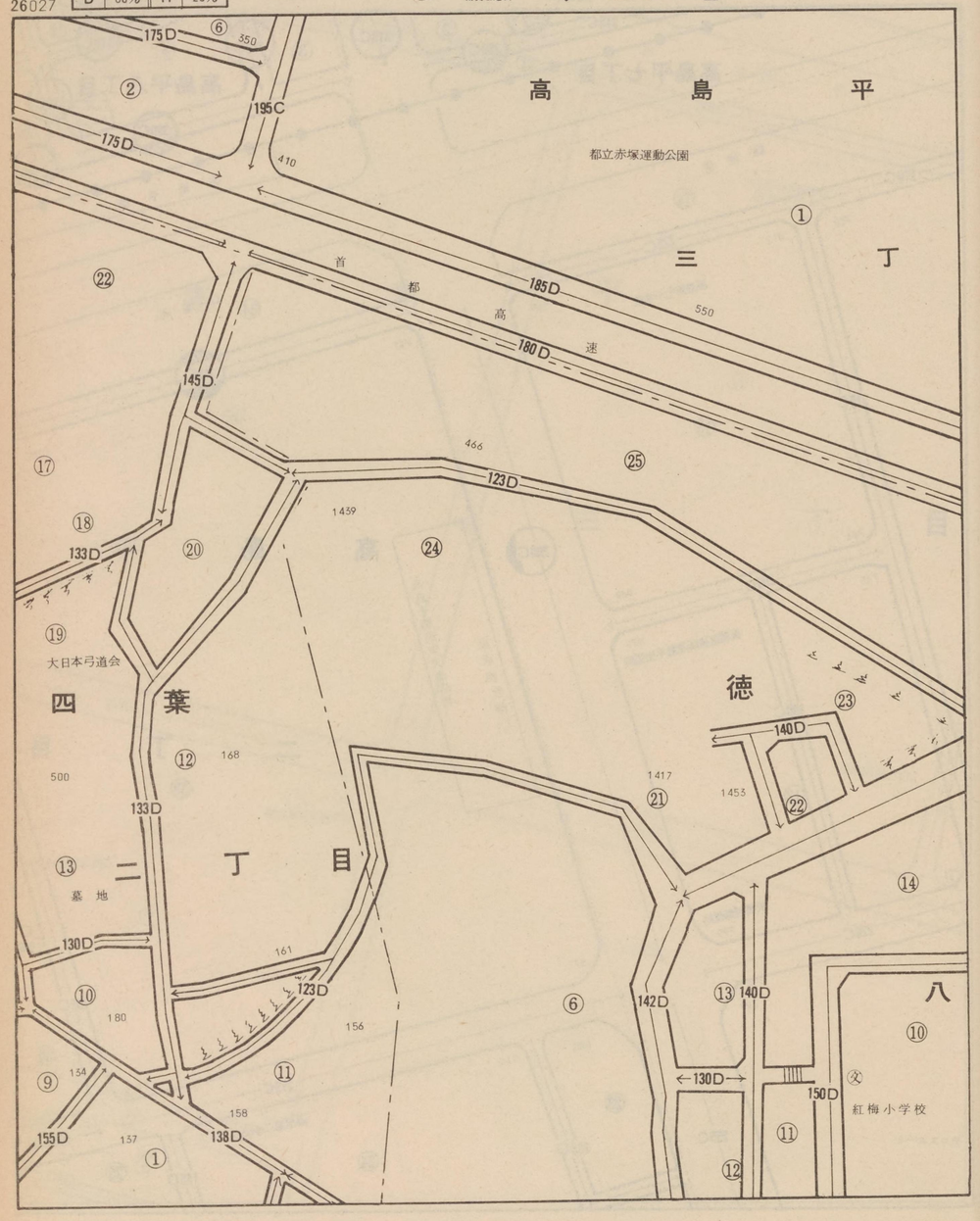

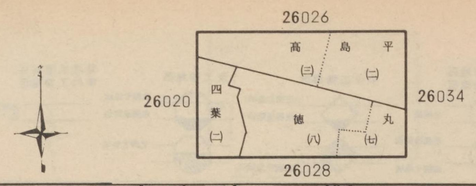

板橋

26027

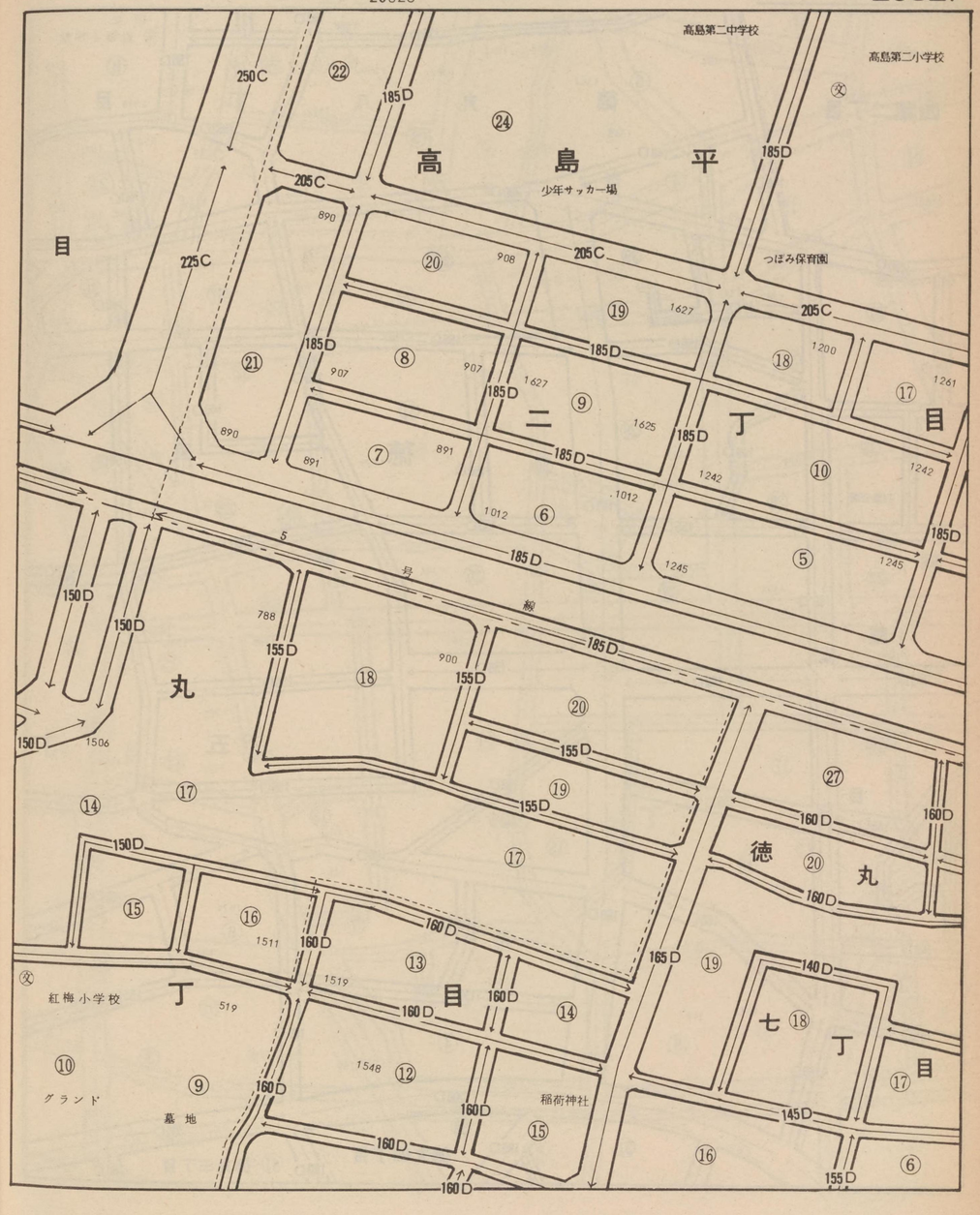

記号	借地権割合	記号	借地権割合
A	90%	E	50%
B	80%	F	40%
C	70%	G	30%
D	60%	H	20%

繁華街・高度商業地区
道路を中心として全地域
道路沿い

普通商業地区
併用住宅地区
全地域
北側道路沿い
南側全地域

中小工場地区
北側全地域
南側道路沿い
南側全地域

大工場地区
北側全地域
南側道路沿い
北側全地域

普通住宅地区
家内工業地区
無印は全地域

26028

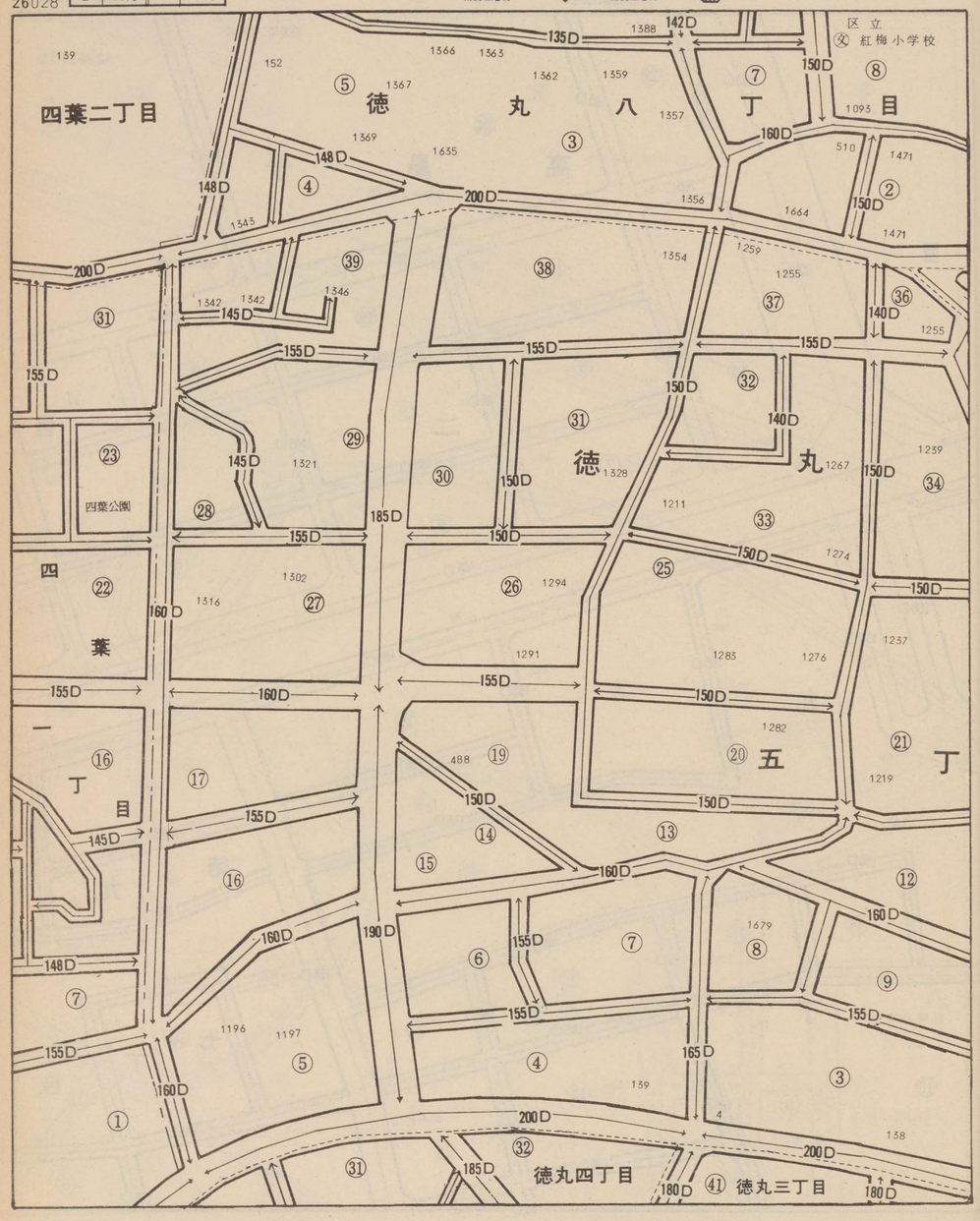

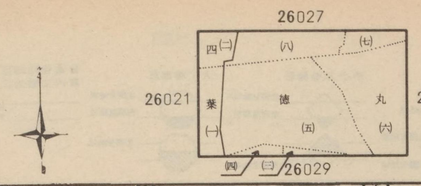

板橋

26028

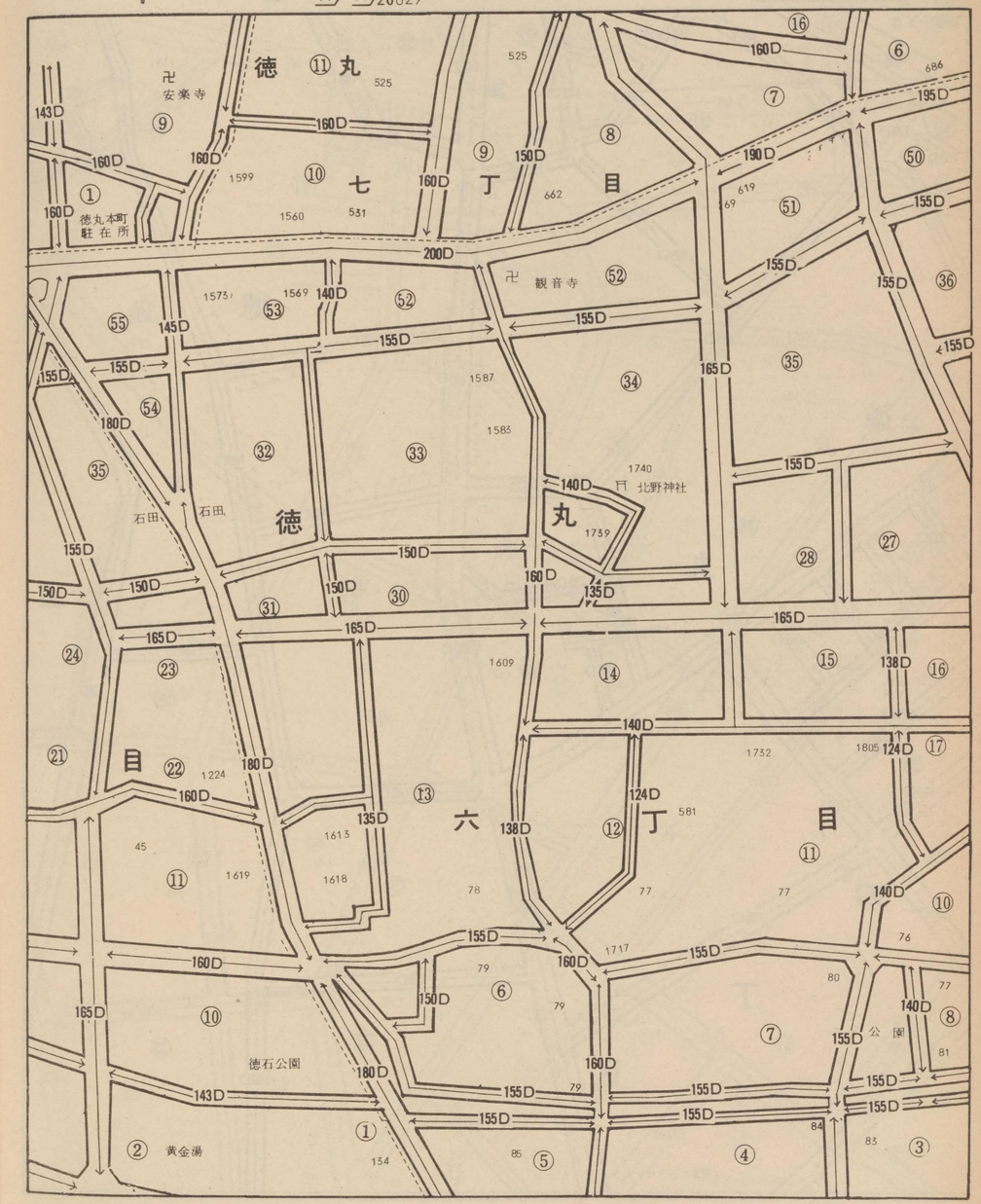

記号	借地権割合	記号	借地権割合
A	90%	E	50%
B	80%	F	40%
C	70%	G	30%
D	60%	H	20%

繁華街・高度商業地区
道路を中心として全地域
道路沿い

普通商業地区 併用住宅地区
全地域
北側道路沿い
南側全地域

中小工場地区
北側全地域
南側道路沿い
南側全地域

大工場地区
北側全地域
南側道路沿い
北側全地域

普通住宅地区 家内工業地区
無印は全地域

26029

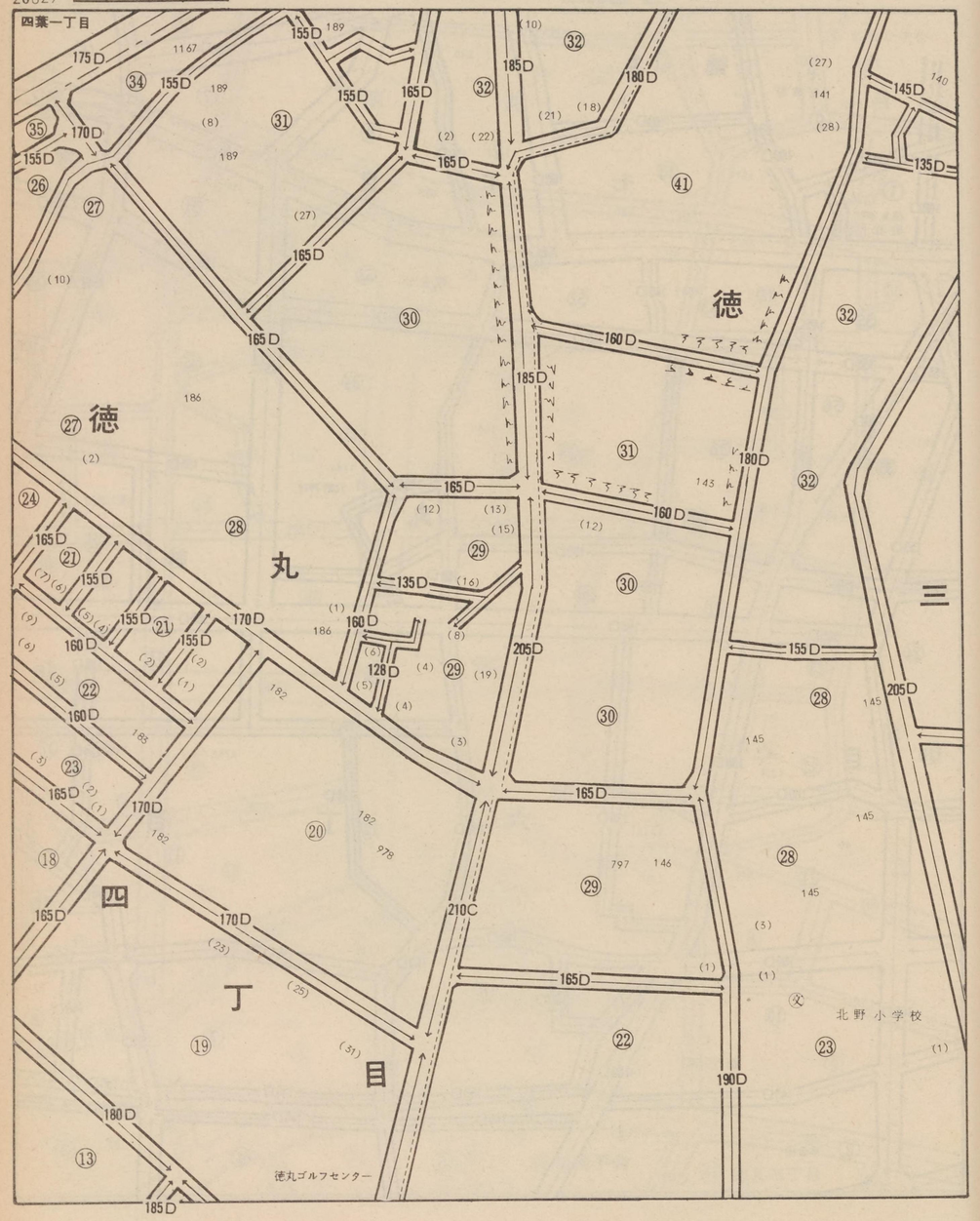

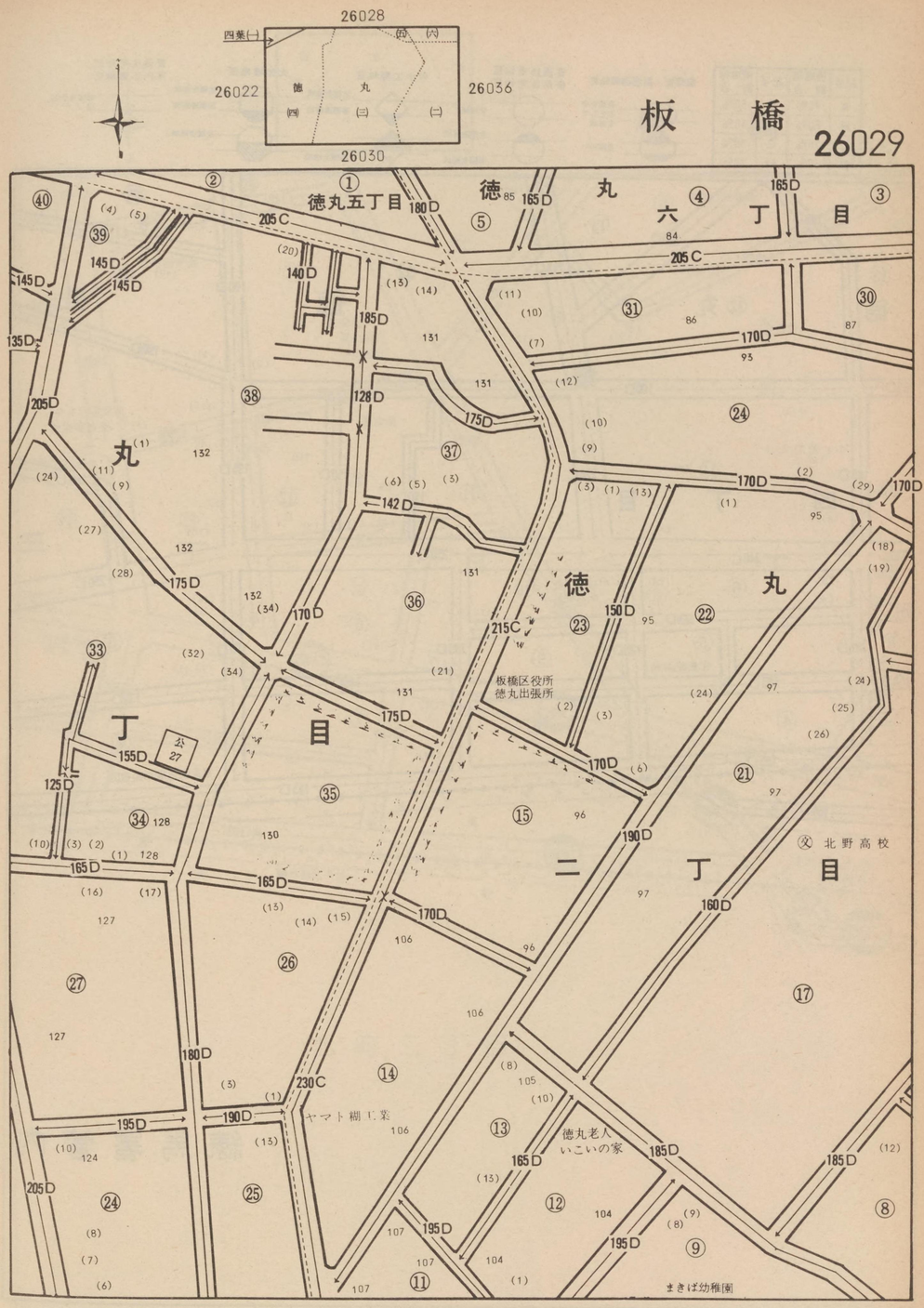

板橋

26029

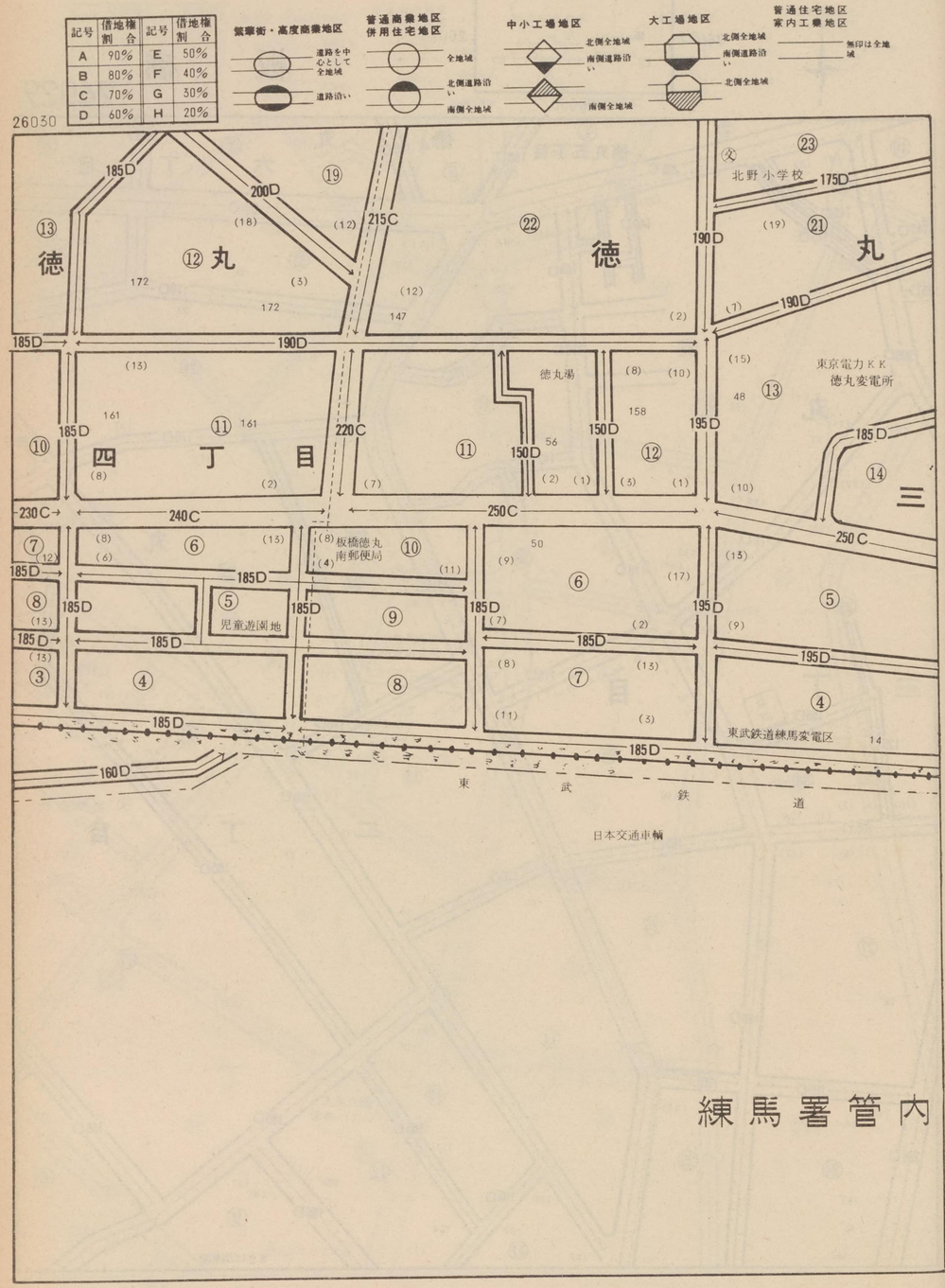
26030
記号 借地権割合 記号 借地権割合
A 90% E 50%
B 80% F 40%
C 70% G 30%
D 60% H 20%
繁華街・高度商業地区
道路を中心として全地域
道路沿い
普通商業地区 併用住宅地区
全地域
北側道路沿い
南側全地域
中小工場地区
北側全地域
南側道路沿い
南側全地域
大工場地区
北側全地域
南側道路沿い
北側全地域
普通住宅地区 家内工業地区
無印は全地域
北野小学校
徳丸湯
東京電力ＫＫ 徳丸変電所
板橋徳丸南郵便局
児童遊園地
東武鉄道練馬変電区
東武鉄道
日本交通車輌
練馬署管内

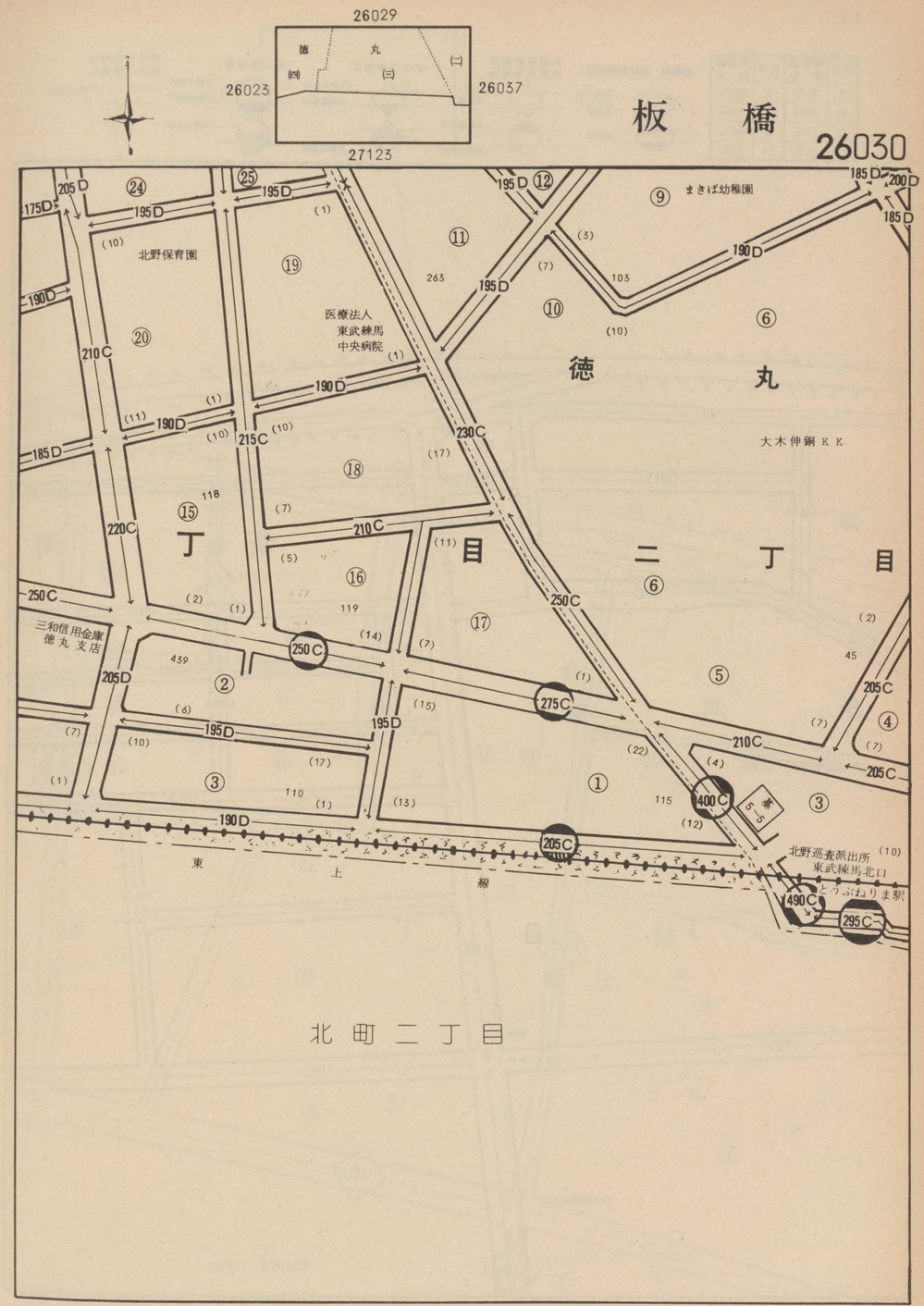
26029
26023
26037
27123
板橋
26030
まきば幼稚園
北野保育園
医療法人 東武練馬中央病院
徳丸
大木伸銅ＫＫ
三和信用金庫 徳丸支店
北野巡査派出所
東武練馬北口
とうぶねりま駅
東上線
北町二丁目

記号	借地権割合	記号	借地権割合
A	90%	E	50%
B	80%	F	40%
C	70%	G	30%
D	60%	H	20%

繁華街・高度商業地区
道路を中心として全地域
道路沿い

普通商業地区
併用住宅地区
全地域
北側道路沿い
南側全地域

中小工場地区
北側全地域
南側道路沿い
南側全地域

大工場地区
北側全地域
南側道路沿い
北側全地域

普通住宅地区
家内工業地区
無印は全地域

26031

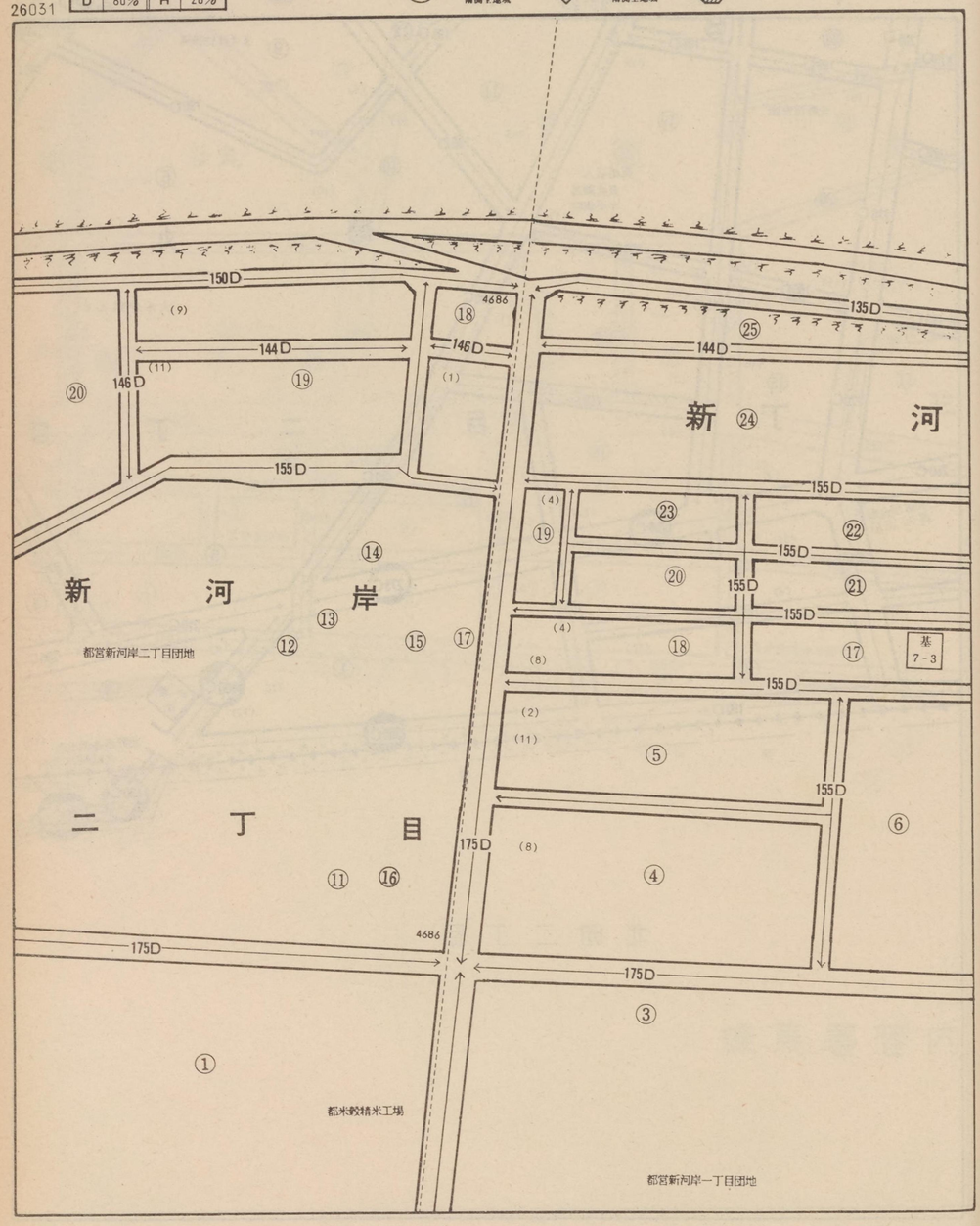

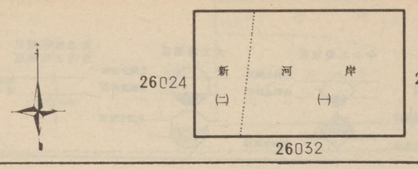

板 橋

26031

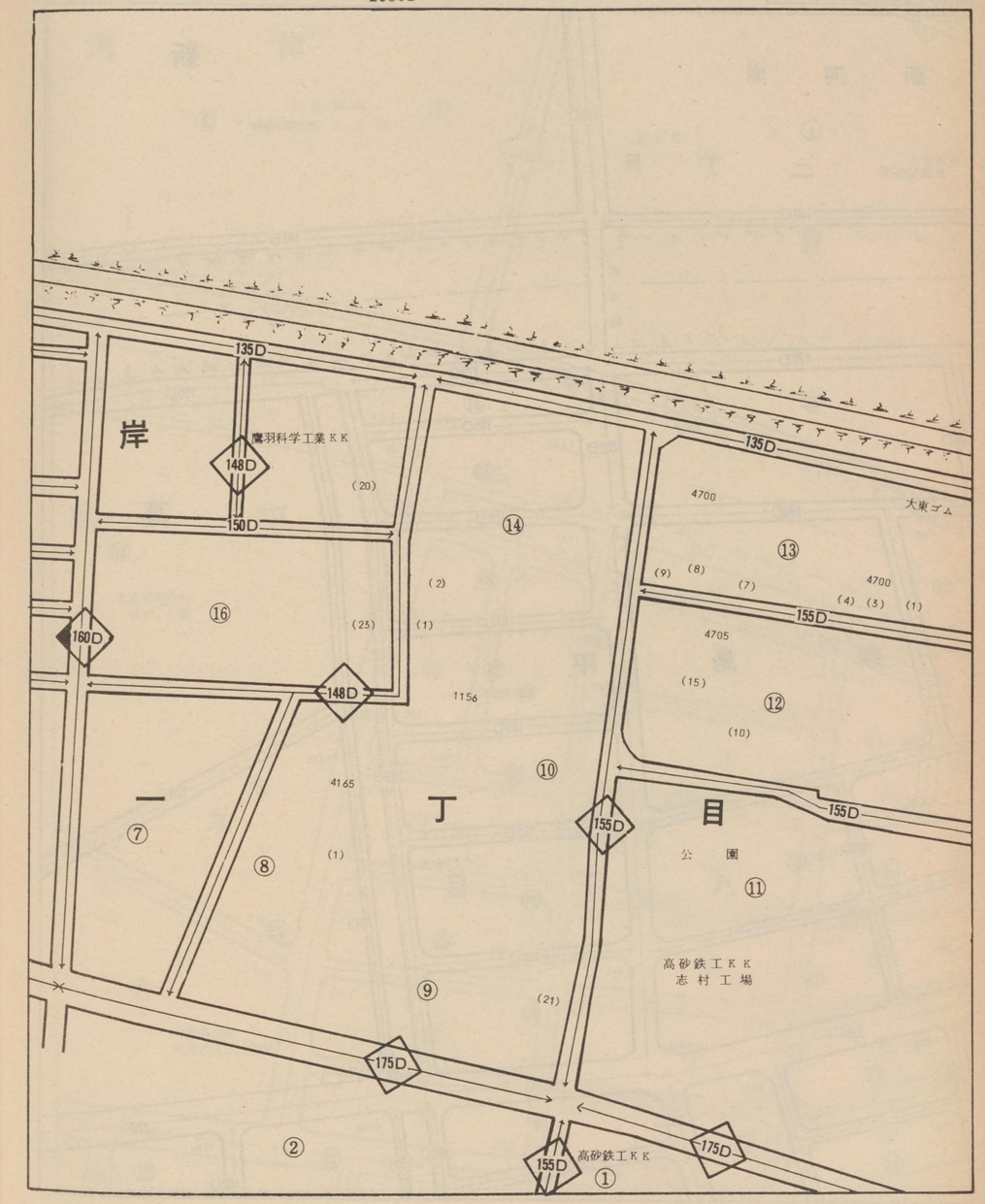

記号	借地権割合	記号	借地権割合
A	90%	E	50%
B	80%	F	40%
C	70%	G	30%
D	60%	H	20%

繁華街・高度商業地区　普通商業地区 併用住宅地区　中小工場地区　大工場地区　普通住宅地区 家内工業地区

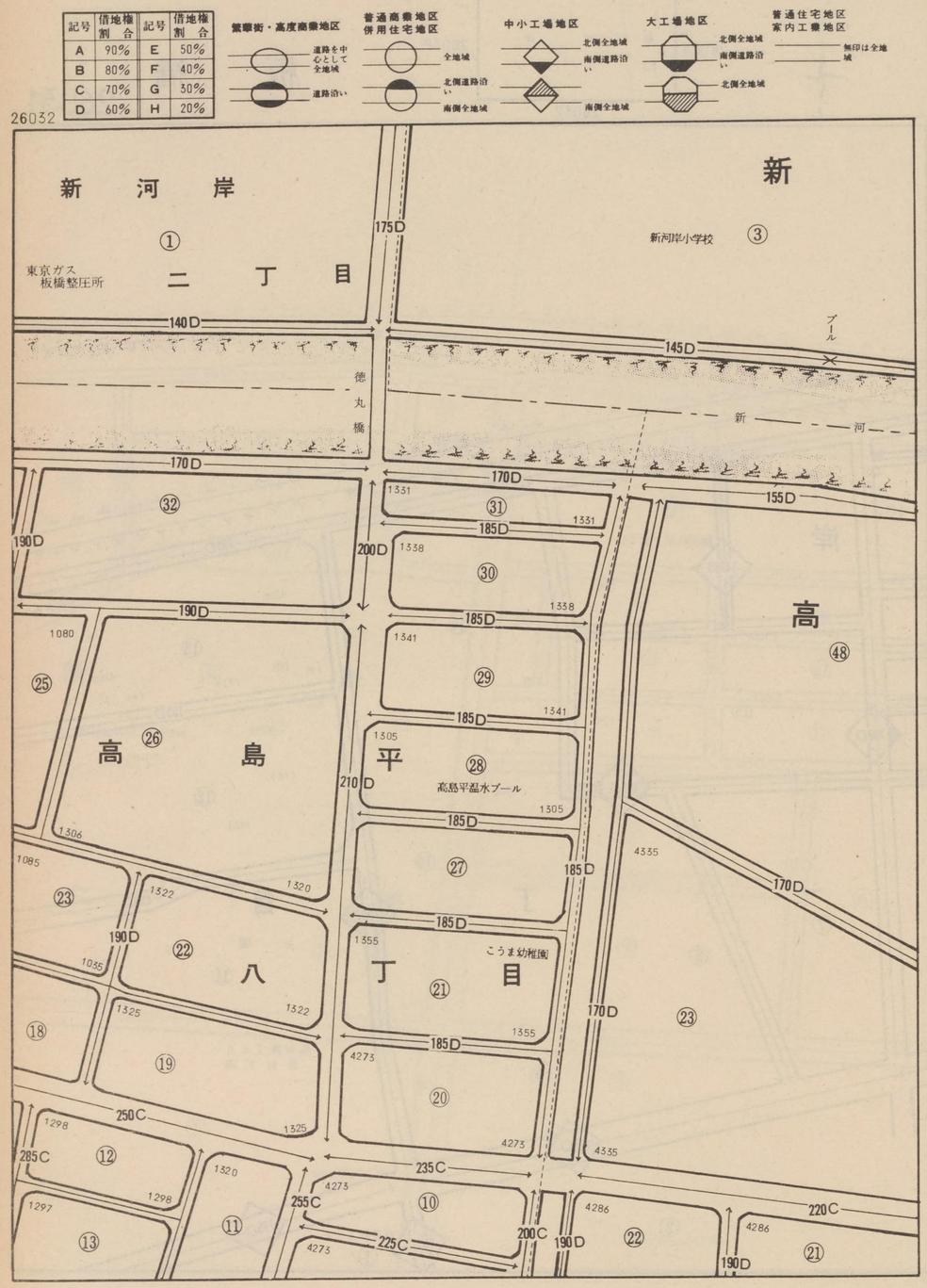

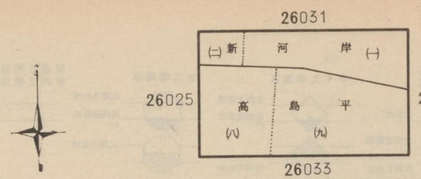

板橋

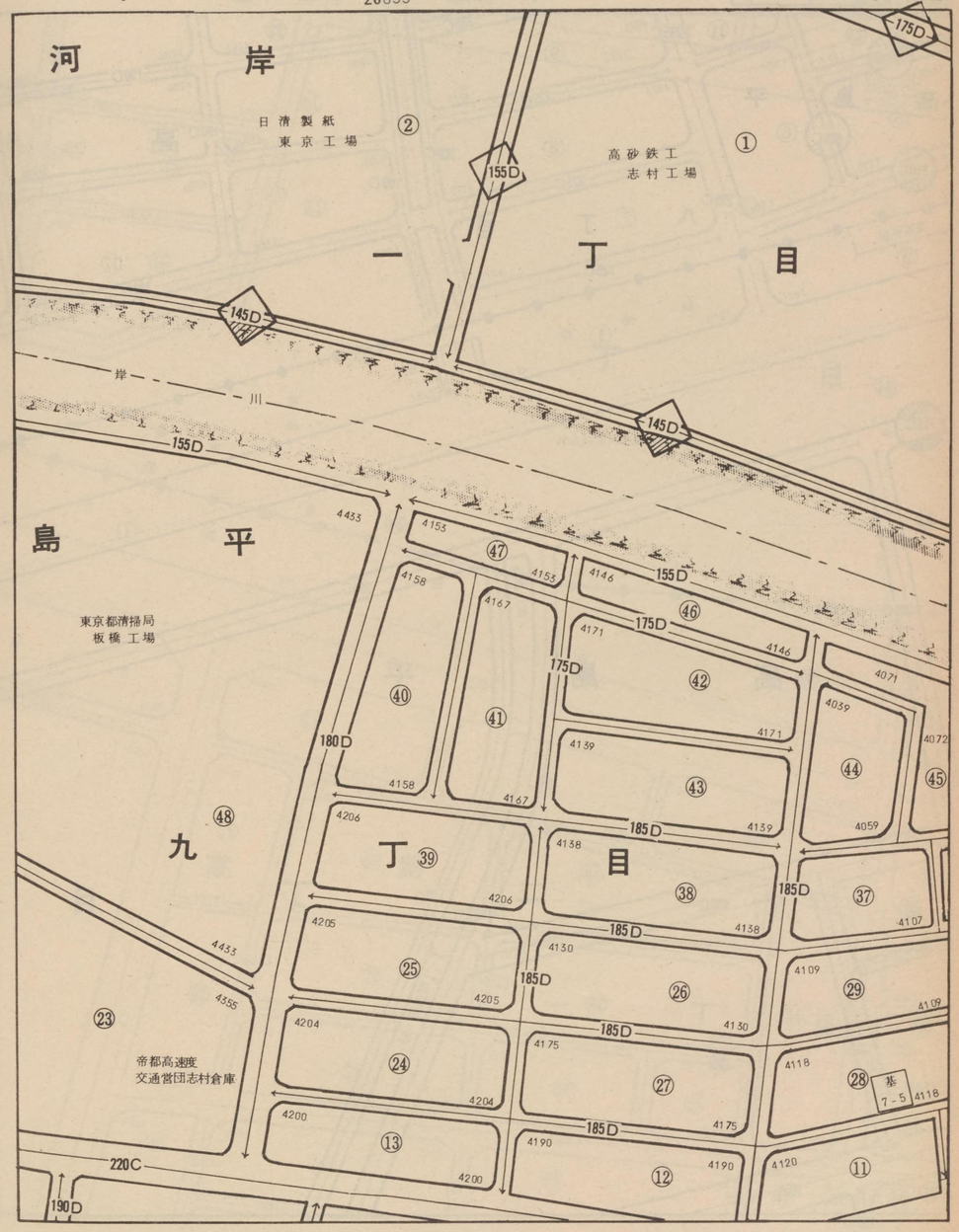

記号	借地権割合	記号	借地権割合
A	90%	E	50%
B	80%	F	40%
C	70%	G	30%
D	60%	H	20%

繁華街・高度商業地区
道路を中心として全地域
道路沿い

普通商業地区
併用住宅地区
全地域
北側道路沿い
南側全地域

中小工場地区
北側全地域
南側道路沿い
南側全地域

大工場地区
北側全地域
南側道路沿い
北側全地域

普通住宅地区
家内工業地区
無印は全地域

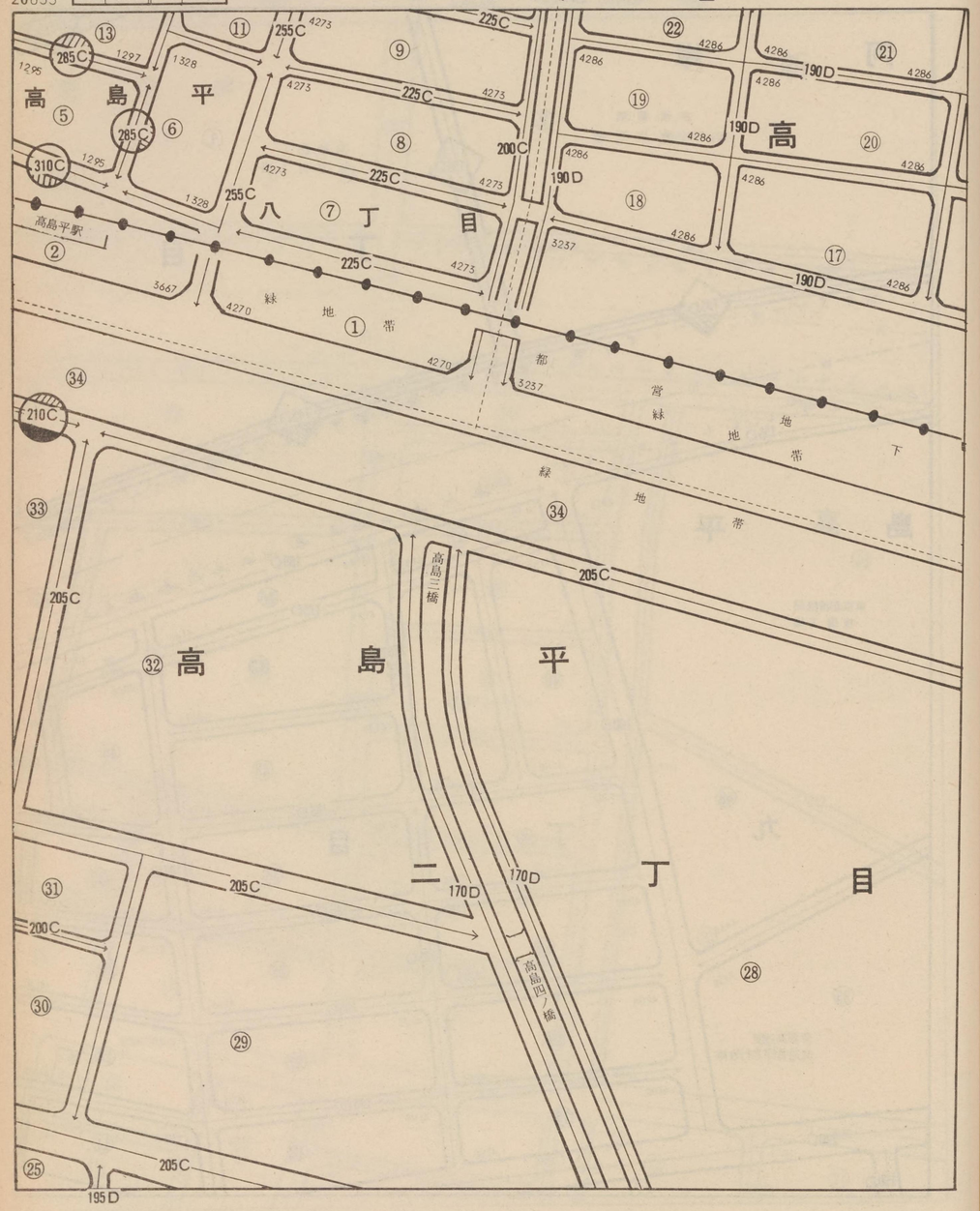

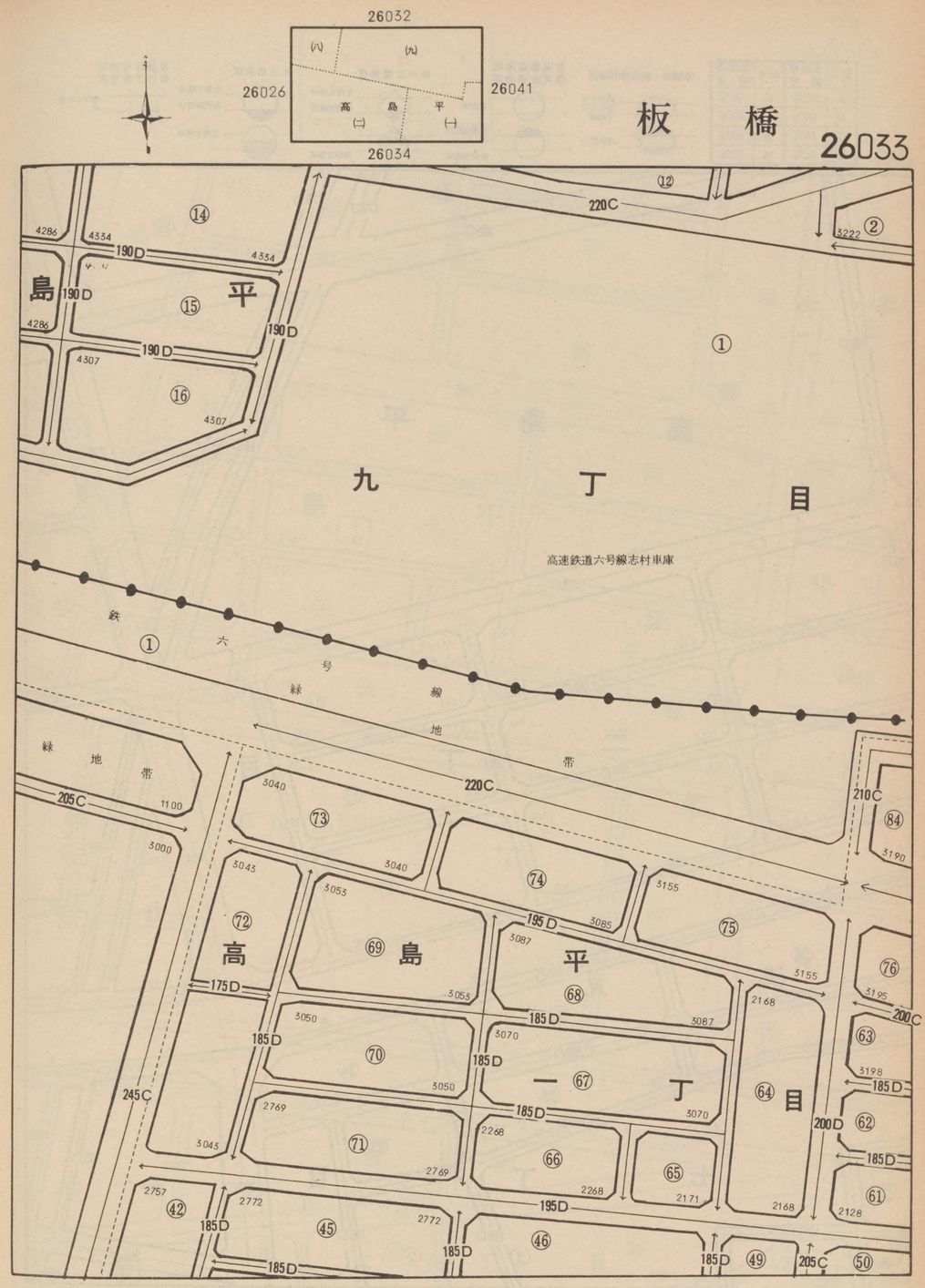

記号	借地権割合	記号	借地権割合
A	90%	E	50%
B	80%	F	40%
C	70%	G	30%
D	60%	H	20%

繁華街・高度商業地区
道路を中心として全地域
道路沿い

普通商業地区
併用住宅地区
全地域
北側道路沿い
南側全地域

中小工場地区
北側全地域
南側道路沿い
南側全地域

大工場地区
北側全地域
南側道路沿い
北側全地域

普通住宅地区
家内工業地区
無印は全地域

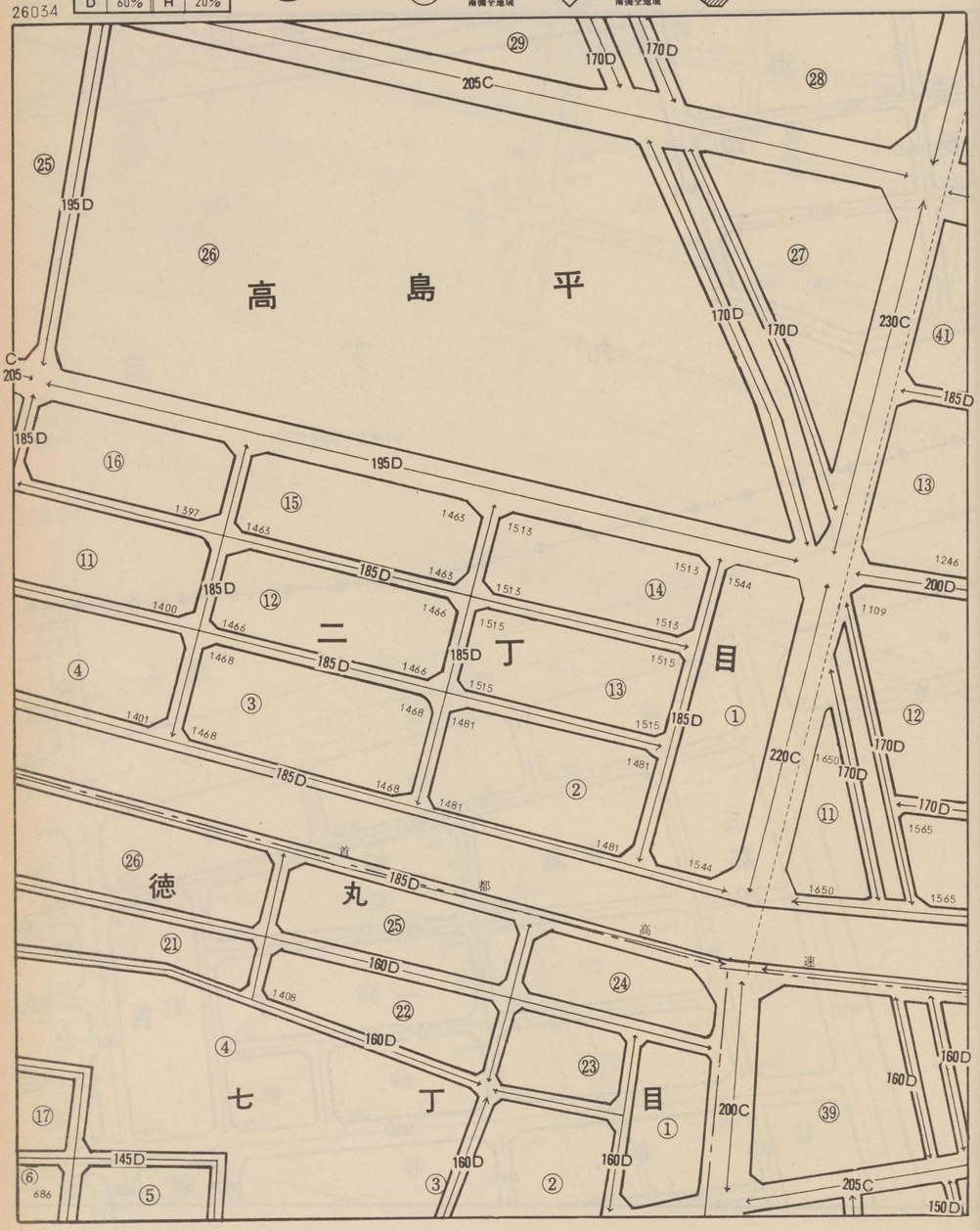

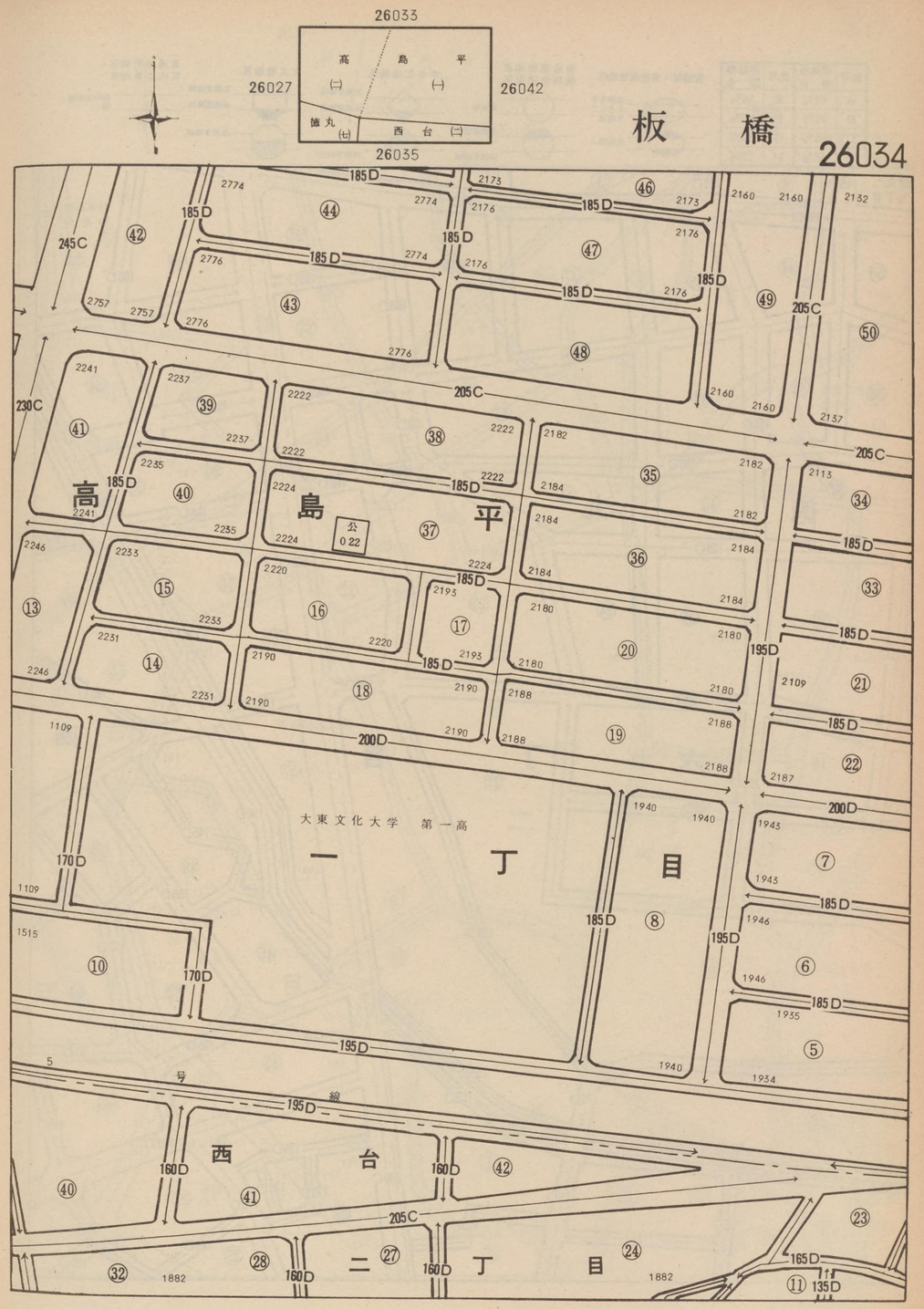

記号	借地権割合	記号	借地権割合
A	90%	E	50%
B	80%	F	40%
C	70%	G	30%
D	60%	H	20%

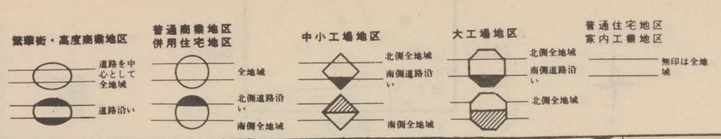

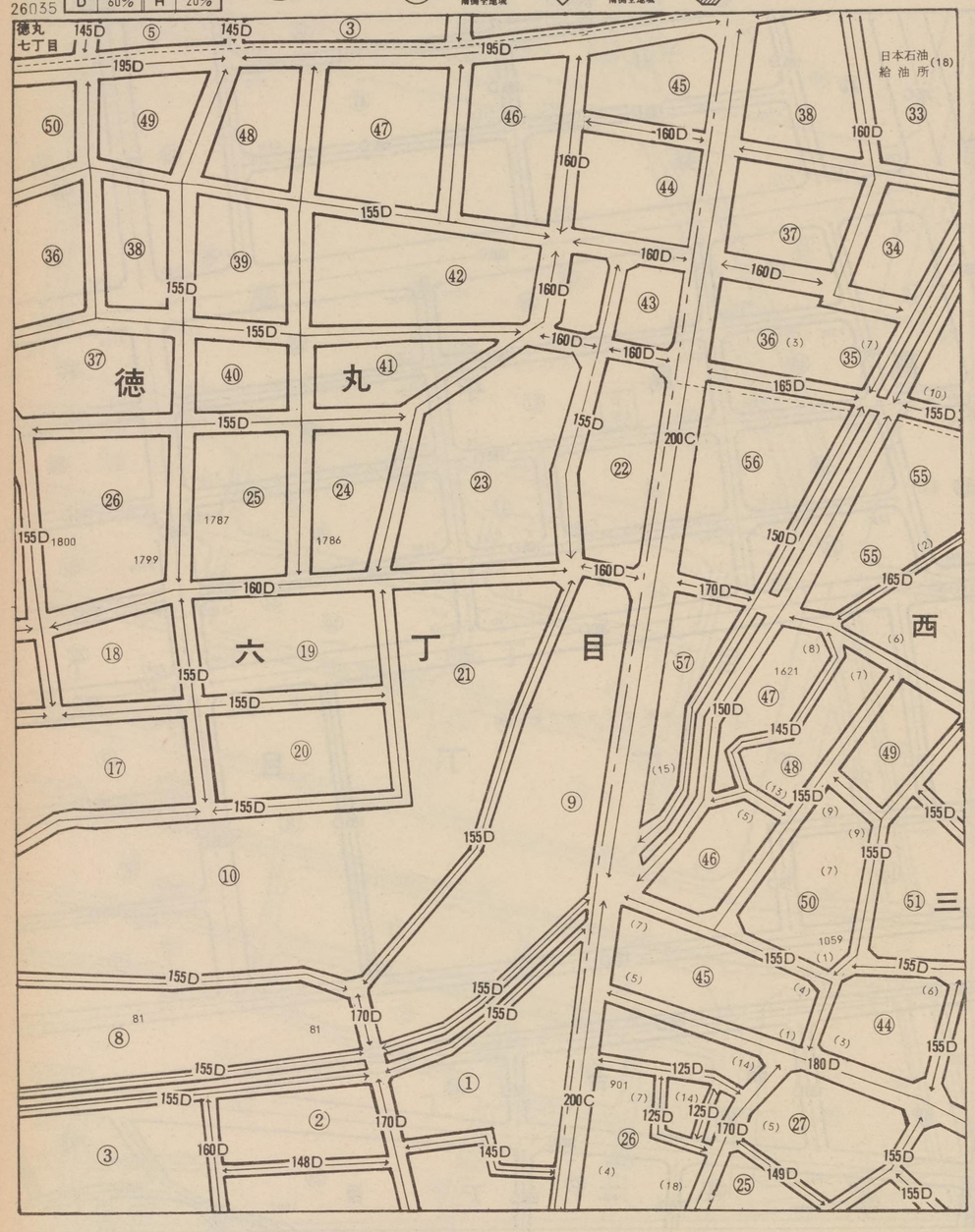

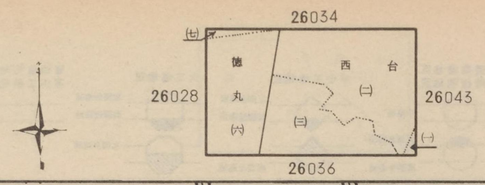

板橋

26035

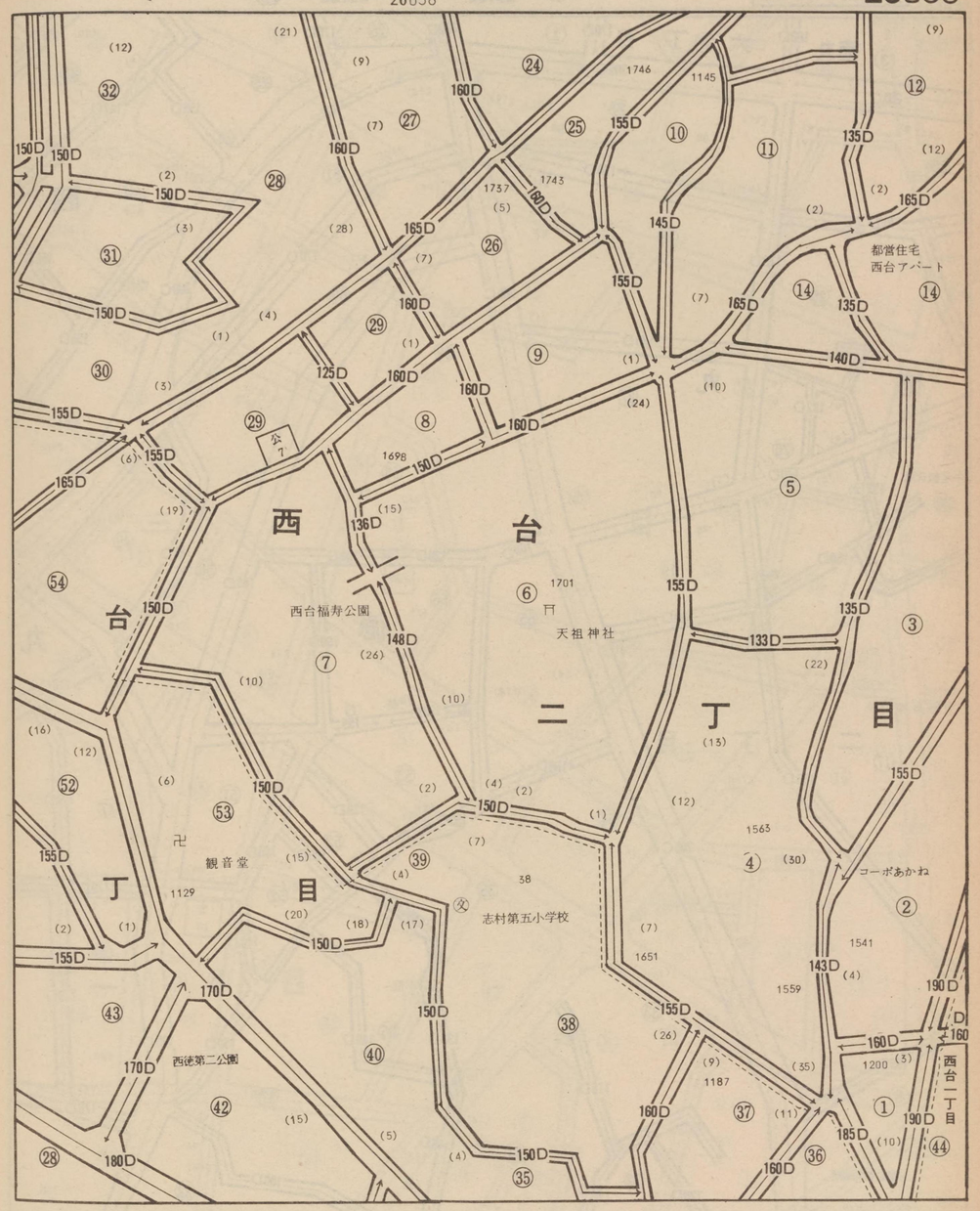

記号	借地権割合	記号	借地権割合
A	90%	E	50%
B	80%	F	40%
C	70%	G	30%
D	60%	H	20%

繁華街・高度商業地区
道路を中心として全地域
道路沿い

普通商業地区
併用住宅地区
全地域
北側道路沿い
南側全地域

中小工場地区
北側全地域
南側道路沿い
南側全地域

大工場地区
北側全地域
南側道路沿い
北側全地域

普通住宅地区
家内工業地区
無印は全地域

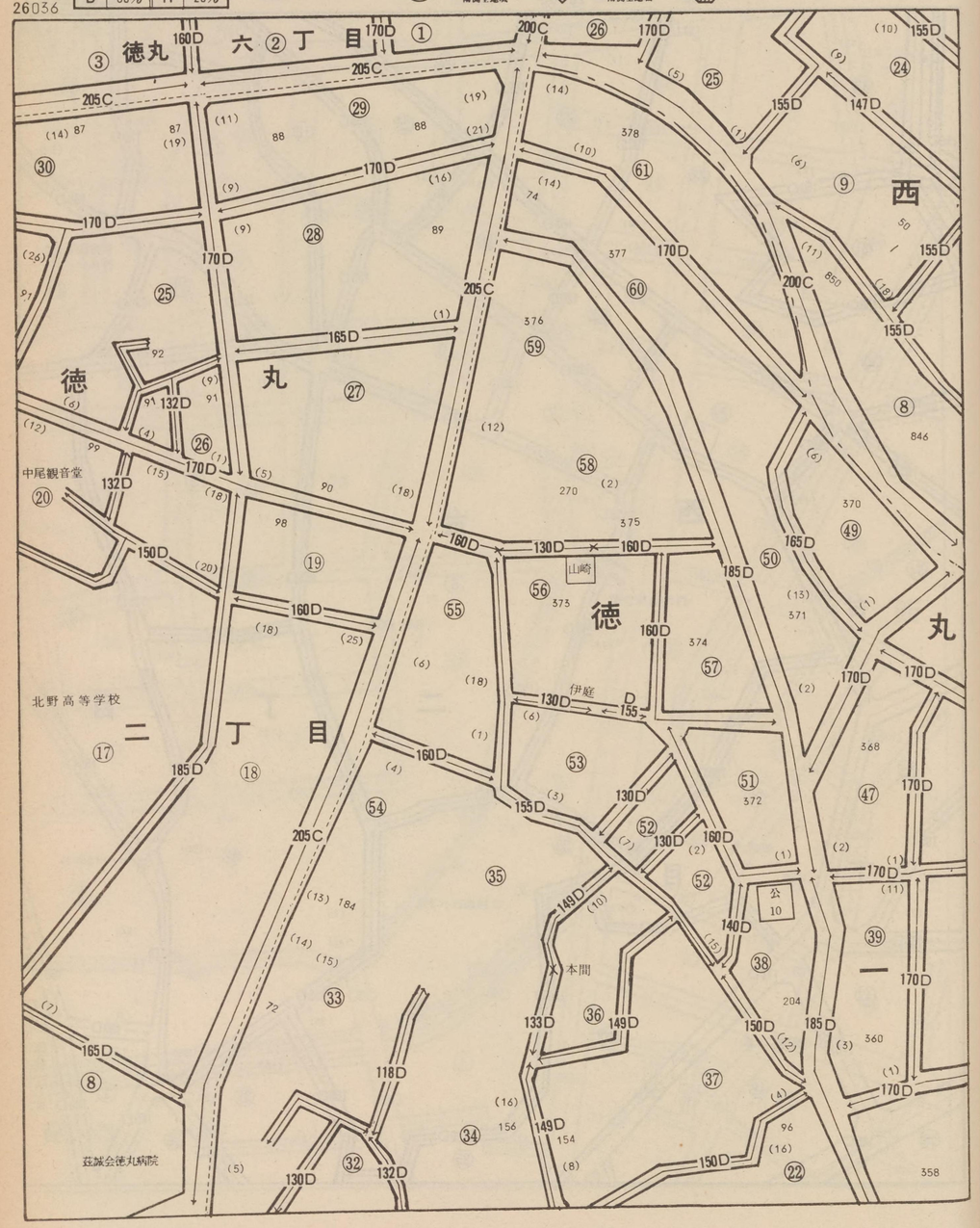

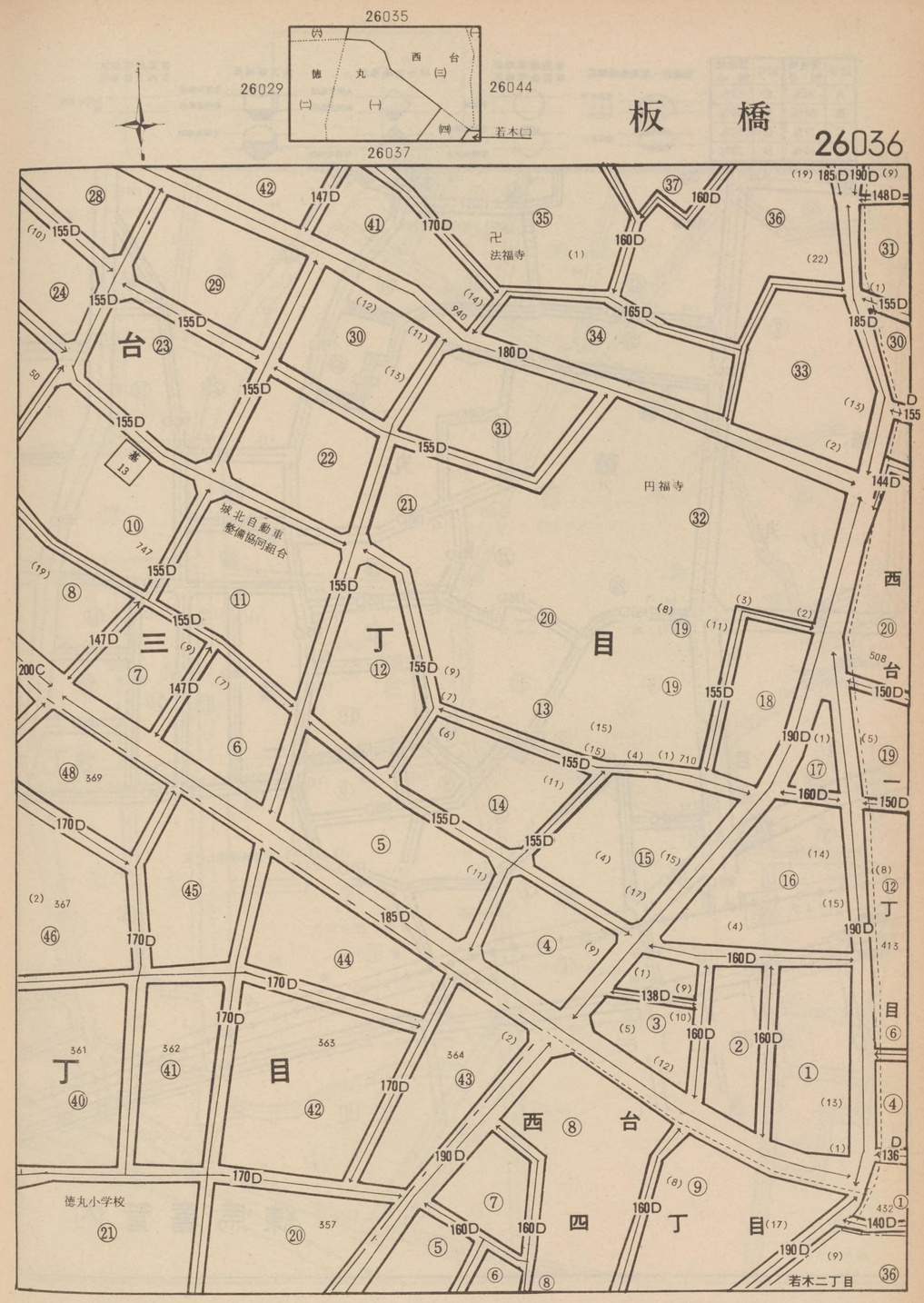

記号	借地権割合	記号	借地権割合
A	90%	E	50%
B	80%	F	40%
C	70%	G	30%
D	60%	H	20%

繁華街・高度商業地区
道路を中心として全地域
道路沿い

普通商業地区
併用住宅地区
全地域
北側道路沿い
南側全地域

中小工場地区
北側全地域
南側道路沿い
南側全地域

大工場地区
北側全地域
南側道路沿い
北側全地域

普通住宅地区
家内工業地区
無印は全地域

26037

北見湯
徳丸
徳丸二丁目
KK昭和遠心製作所
宇部興産徳丸社宅
協立化成
とうぶねりま駅
駐車場
東武東上線
北町二丁目
北町一丁目
練馬署管内

26036
26030
26045
27134
26038
徳丸
西台
若木
(二)
(四)
(一)

板橋
26037

徳丸小学校
ミナミボール
若木アパート
西台
西台電線工業
若木二丁目
若木一丁目
曽根金属工業KK
東洋防水布製造㈱
杉野金属工業KK
片寄工業KK
木村光機

記号	借地権割合	記号	借地権割合
A	90%	E	50%
B	80%	F	40%
C	70%	G	30%
D	60%	H	20%

繁華街・高度商業地区
道路を中心として全地域
道路沿い

普通商業地区
併用住宅地区
全地域
北側道路沿い
南側全地域

中小工場地区
北側全地域
南側道路沿い
南側全地域

大工場地区
北側全地域
南側道路沿い
北側全地域

普通住宅地区
家内工業地区
無印は全地域

26038

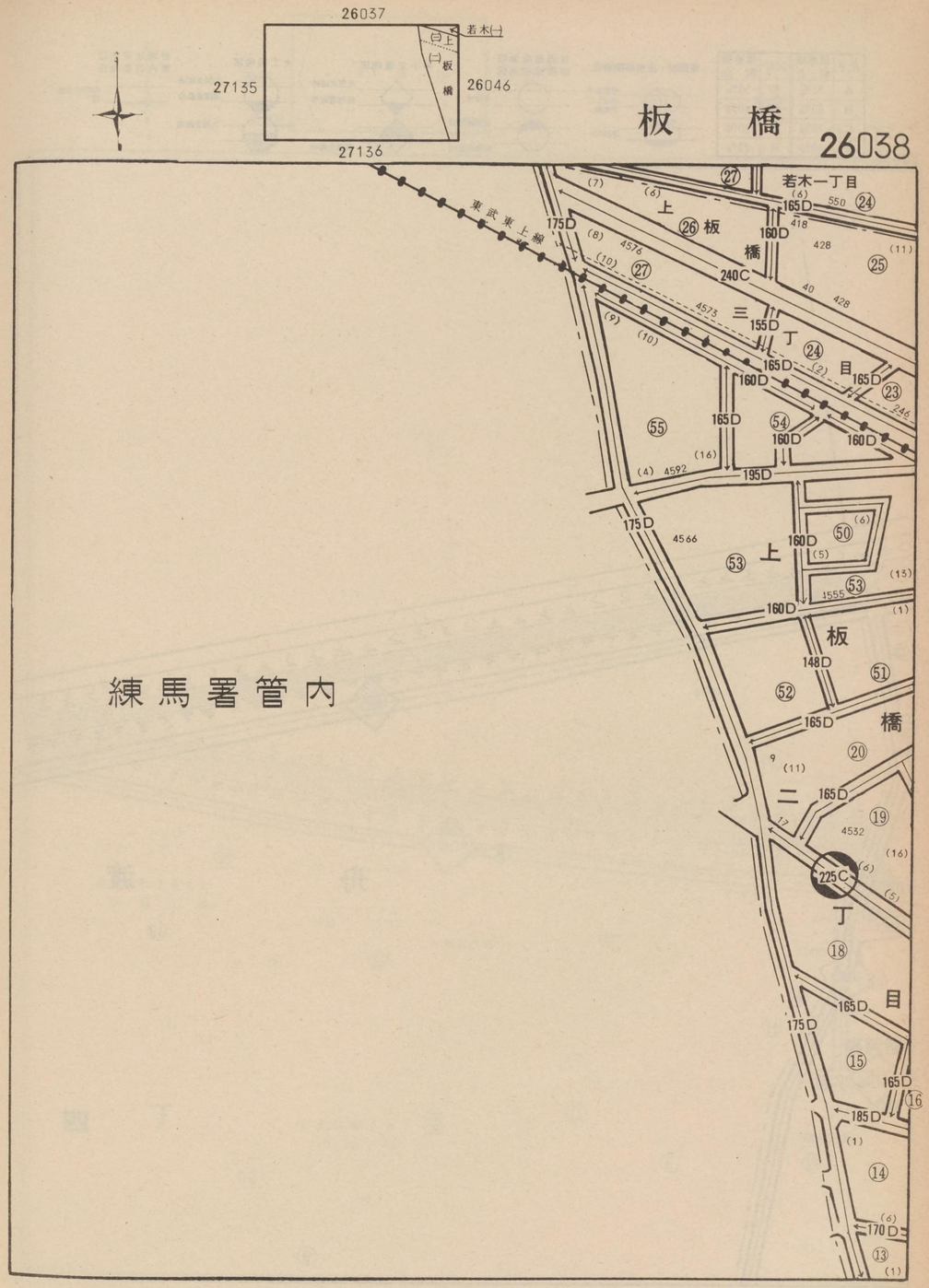

板　橋　26038

練馬署管内

記号	借地権割合	記号	借地権割合
A	90%	E	50%
B	80%	F	40%
C	70%	G	30%
D	60%	H	20%

繁華街・高度商業地区
道路を中心として全地域
道路沿い

普通商業地区
併用住宅地区
全地域
北側道路沿い
南側全地域

中小工場地区
北側全地域
南側道路沿い
南側全地域

大工場地区
北側全地域
南側道路沿い
北側全地域

普通住宅地区
家内工業地区
無印は全地域

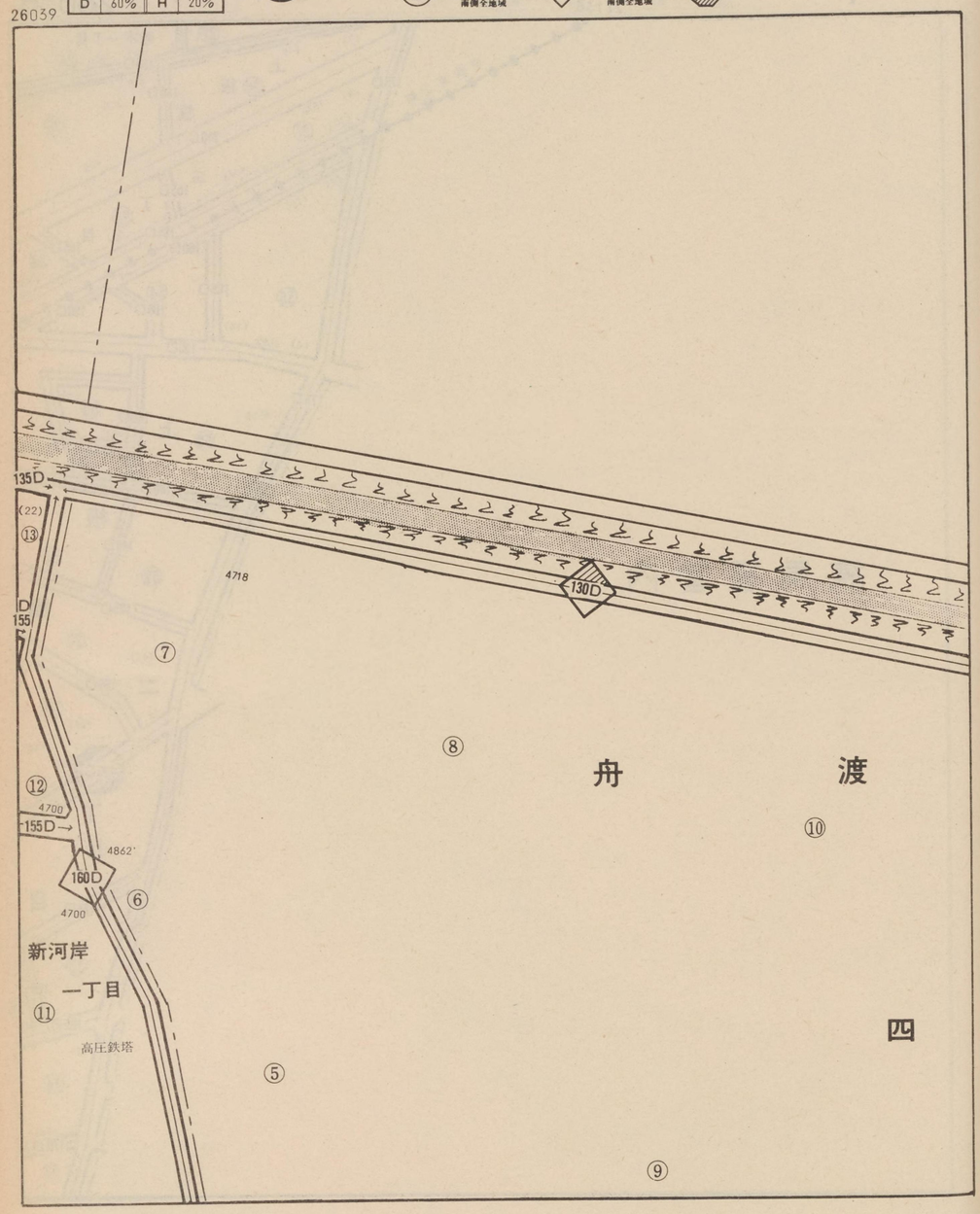

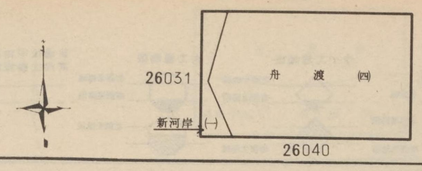

板橋

26039

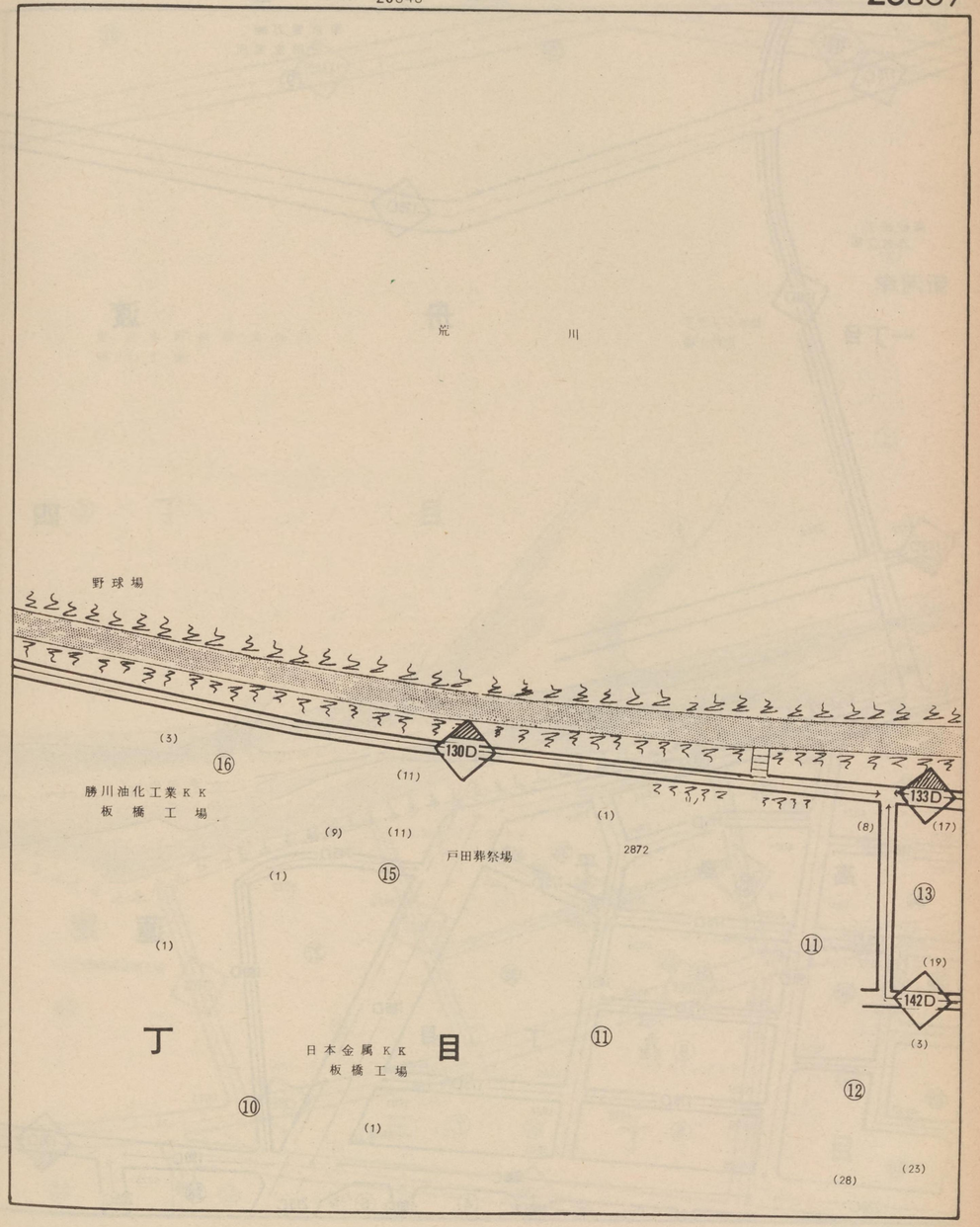

記号	借地権割合	記号	借地権割合
A	90%	E	50%
B	80%	F	40%
C	70%	G	30%
D	60%	H	20%

繁華街・高度商業地区
普通商業地区 併用住宅地区
中小工場地区
大工場地区
普通住宅地区 家内工業地区

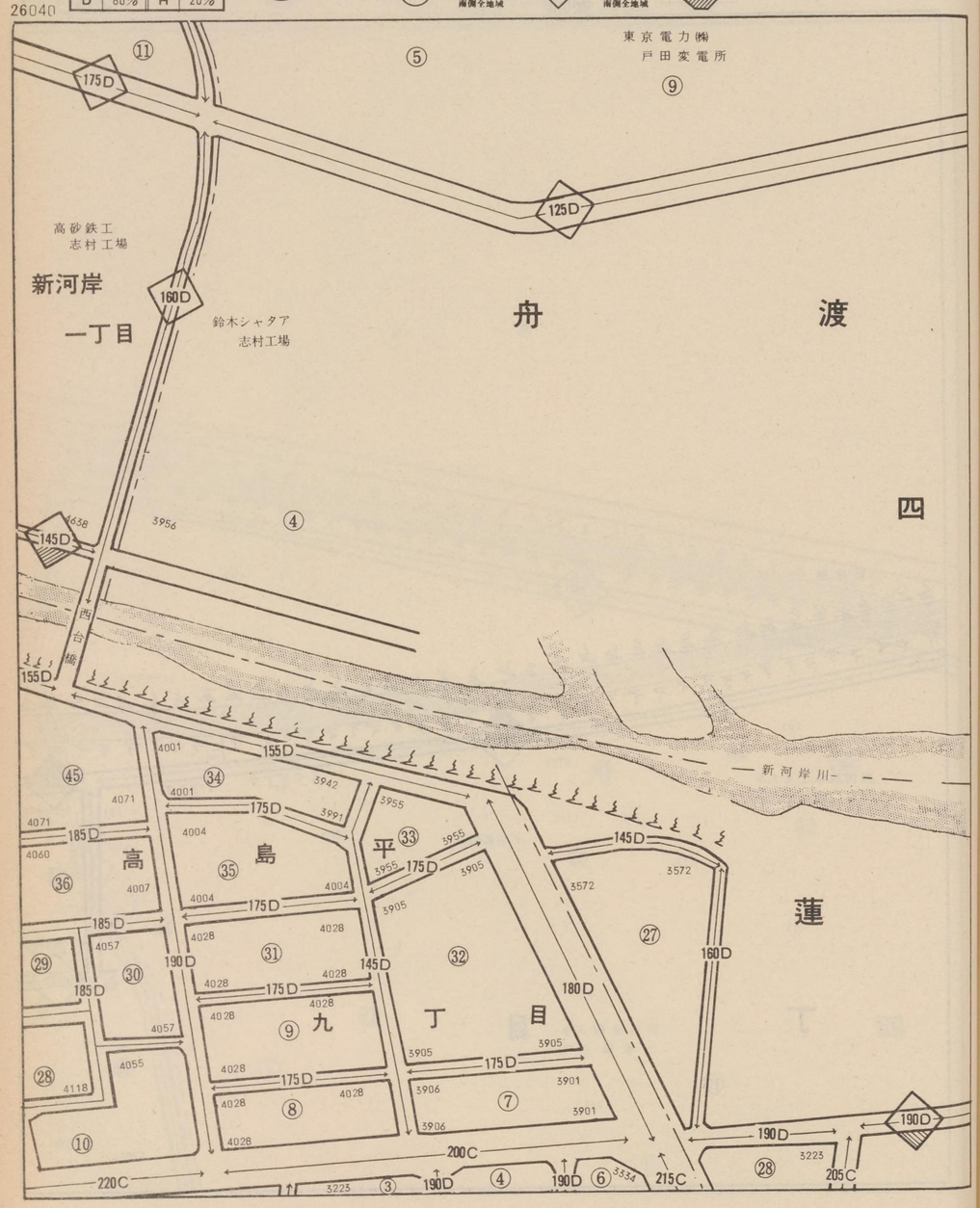

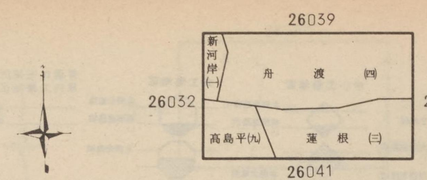

板橋 26040

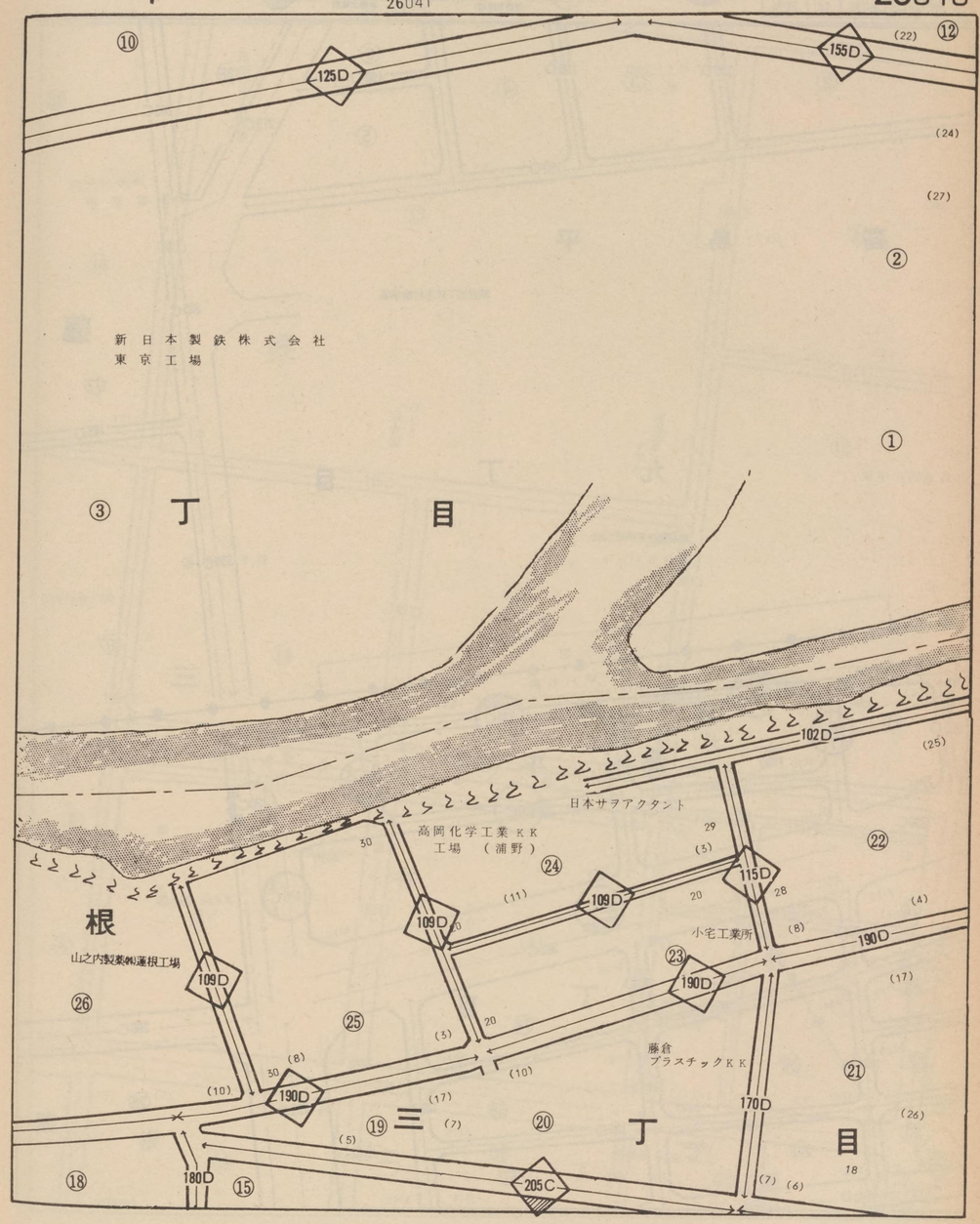

記号	借地権割合	記号	借地権割合
A	90%	E	50%
B	80%	F	40%
C	70%	G	30%
D	60%	H	20%

繁華街・高度商業地区
道路を中心として全地域
道路沿い

普通商業地区
併用住宅地区
全地域
北側道路沿い
南側全地域

中小工場地区
北側全地域
南側道路沿い
南側全地域

大工場地区
北側全地域
南側道路沿い
北側全地域

普通住宅地区
家内工業地区
無印は全地域

26041

高島平九丁目
都営地下鉄志村検車場
高島第四小学校
東京都住宅供給公社
西台アパート
西台駅
都営地下鉄六号線
トミコシ会館
ダイエー西台店
高島平一丁目
蓮

26040
26033
26055
26042
高島平
蓮根
坂下(三)

板橋
26041

蓮根三丁目団地
蓮根三丁目公園
山之内製薬野球場
みどり保育園
蓮根第二小学校
蓮根小学校
直畔児童公園
公園
都営住宅
第一トラック急送板橋営業所
蓮根市場
イースタン観光東京営業所
蓮根団地
根三丁目
根二丁目

記号	借地権割合	記号	借地権割合
A	90%	E	50%
B	80%	F	40%
C	70%	G	30%
D	60%	H	20%

繁華街・高度商業地区
道路を中心として全地域
道路沿い

普通商業地区
併用住宅地区
全地域
北側道路沿い
南側全地域

中小工場地区
北側全地域
南側道路沿い
南側全地域

大工場地区
北側全地域
南側道路沿い
北側全地域

普通住宅地区
家内工業地区
無印は全地域

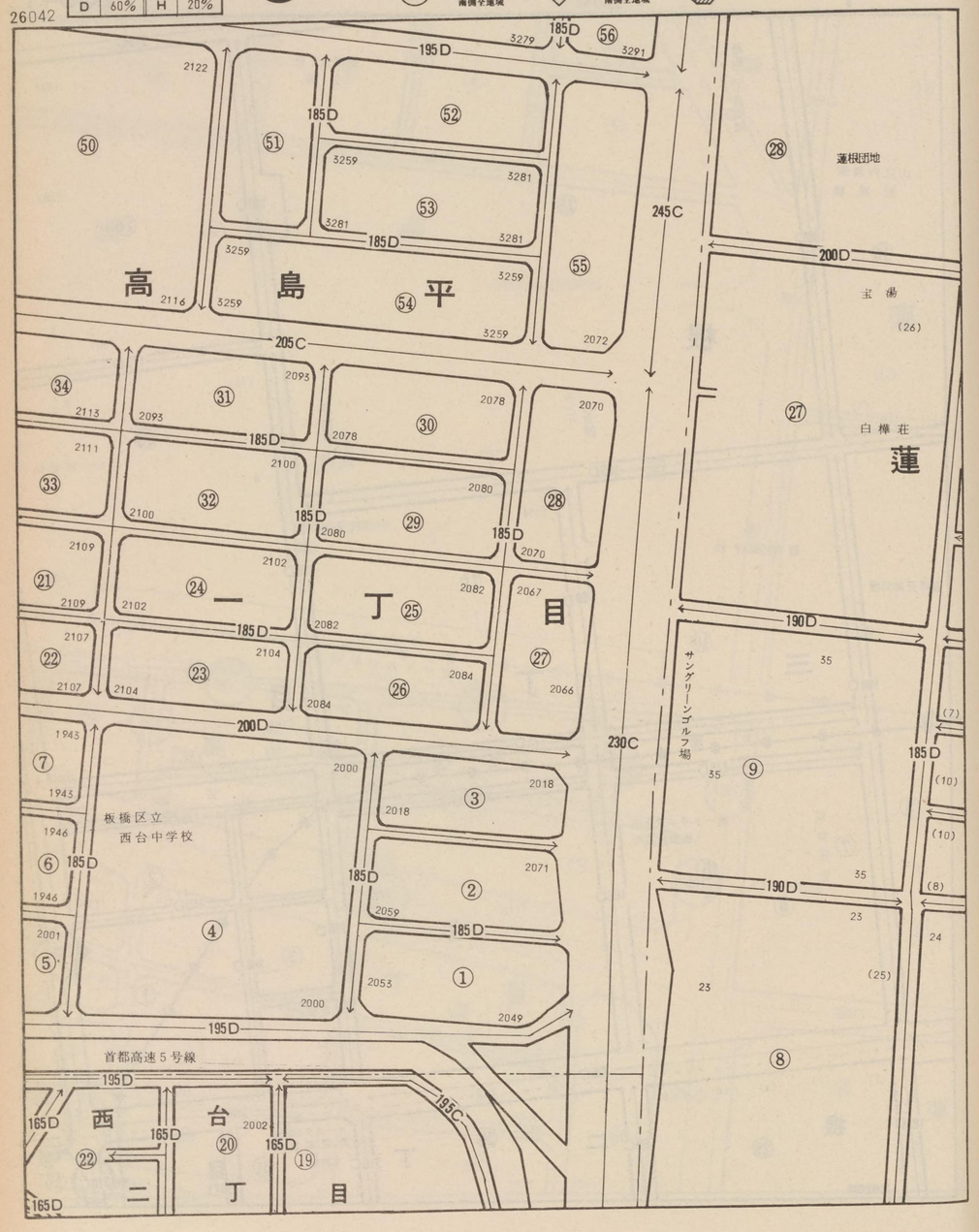

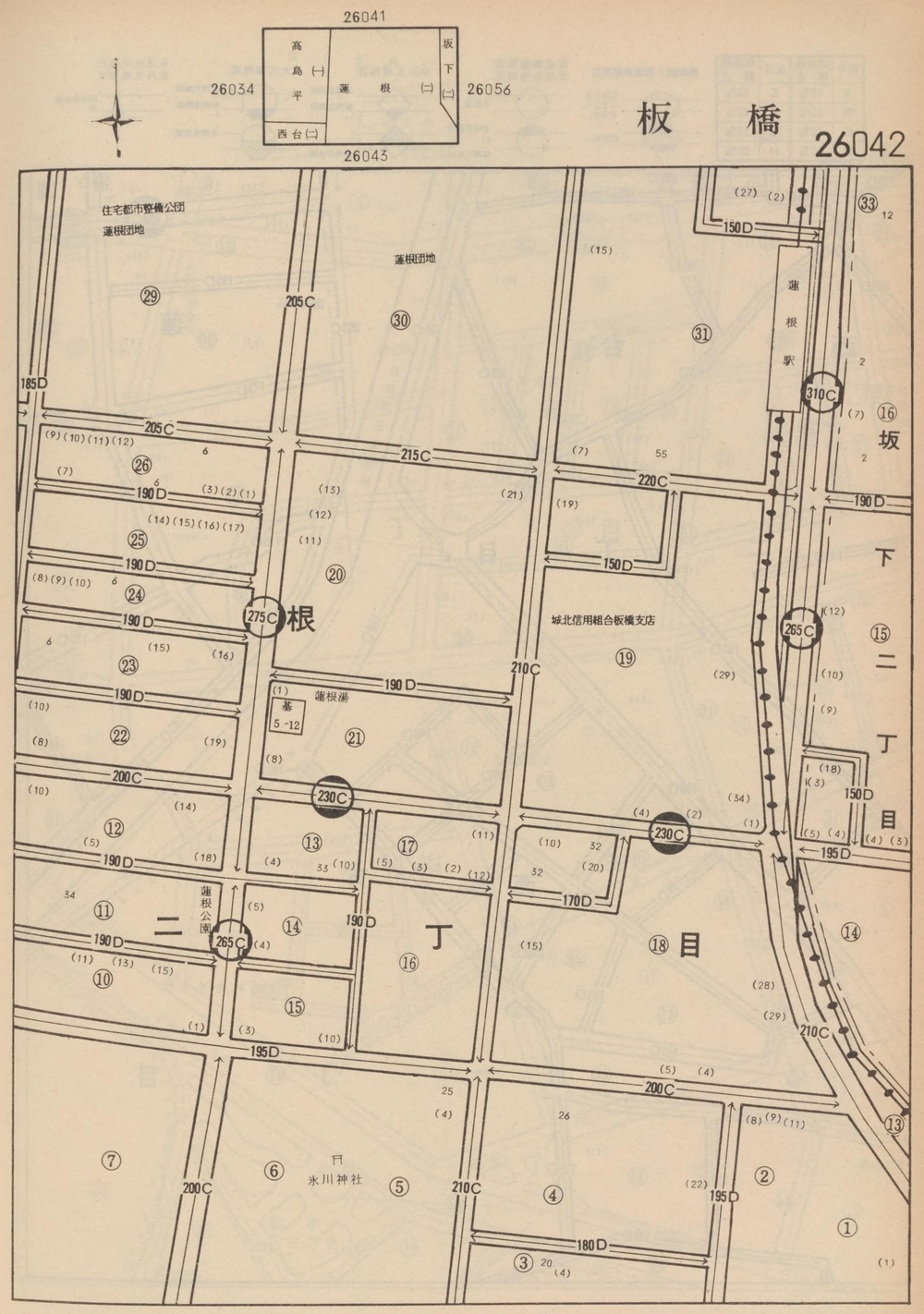

記号	借地権割合	記号	借地権割合
A	90%	E	50%
B	80%	F	40%
C	70%	G	30%
D	60%	H	20%

繁華街・高度商業地区
道路を中心として全地域
道路沿い

普通商業地区
併用住宅地区
全地域
北側道路沿い
南側全地域

中小工場地区
北側全地域
南側道路沿い
南側全地域

大工場地区
北側全地域
南側道路沿い
北側全地域

普通住宅地区
家内工業地区
無印は全地域

26043

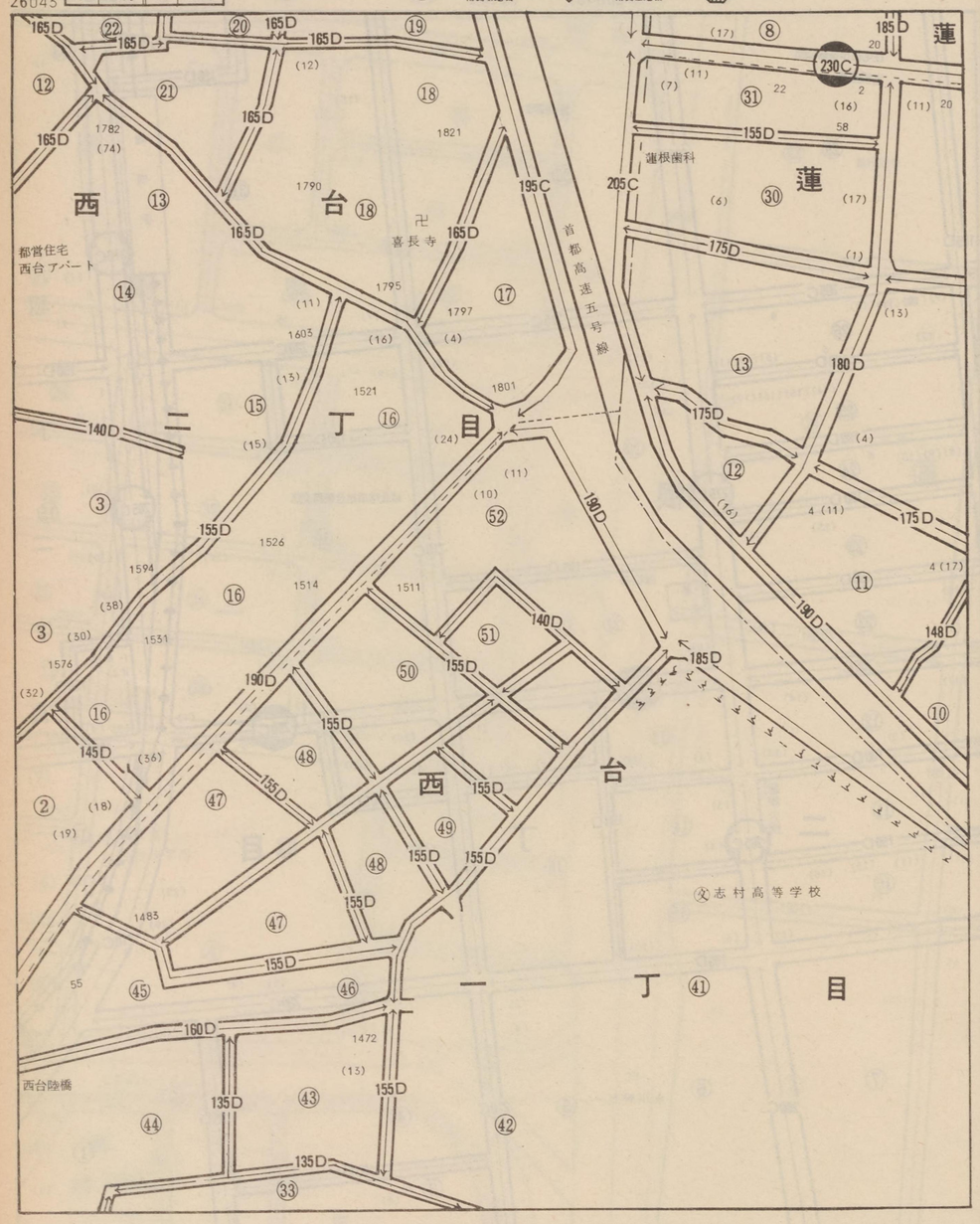

26042
26035
26057
26044
西(二)
蓮根(一)
台(一)
相生町
若木(三)
中台(三)

板橋

26043

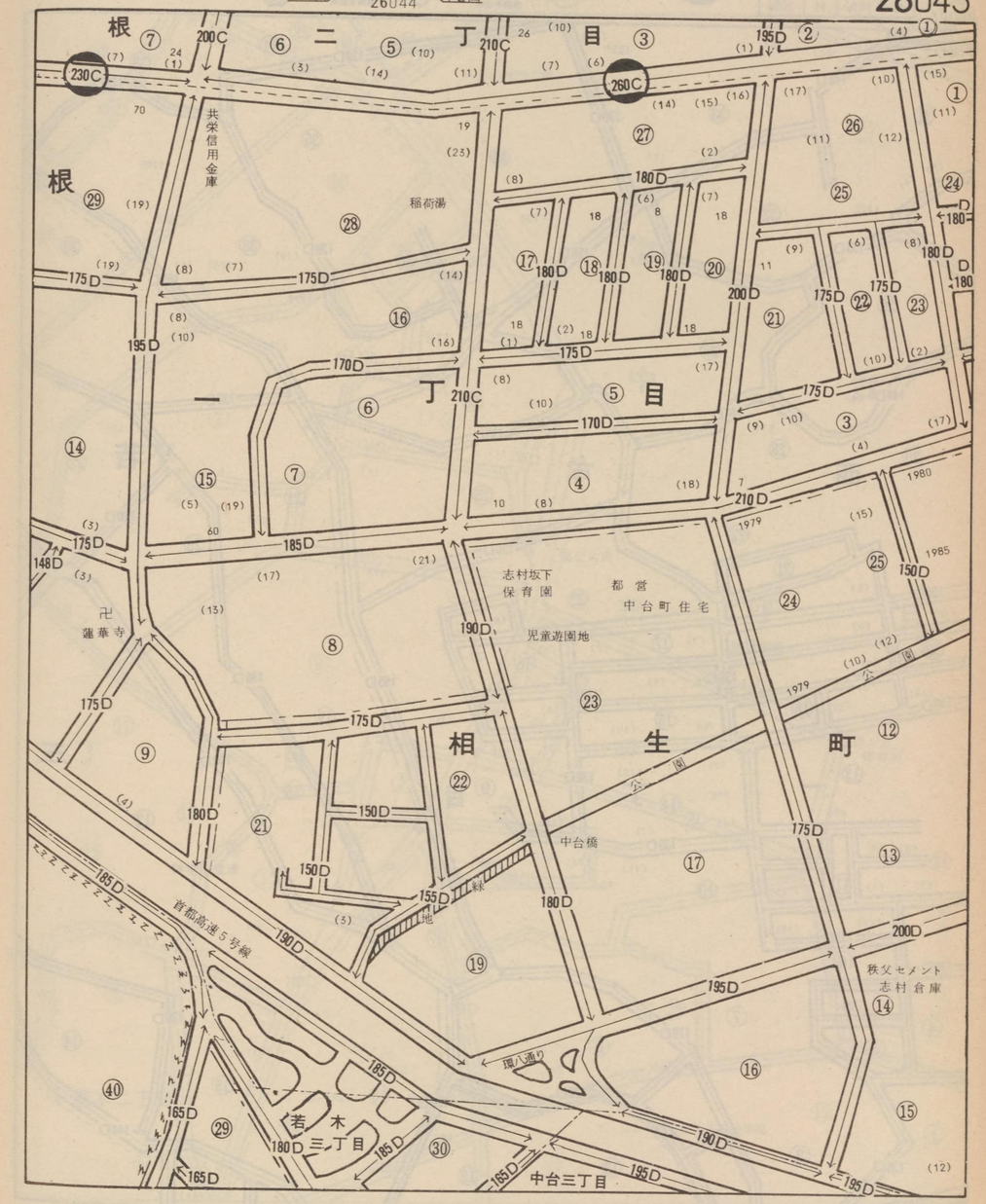

記号	借地権割合	記号	借地権割合
A	90%	E	50%
B	80%	F	40%
C	70%	G	30%
D	60%	H	20%

繁華街・高度商業地区
道路を中心として全地域
道路沿い

普通商業地区
併用住宅地区
全地域
北側道路沿い
南側全地域

中小工場地区
北側全地域
南側道路沿い
南側全地域

大工場地区
北側全地域
南側道路沿い
北側全地域

普通住宅地区
家内工業地区
無印は全地域

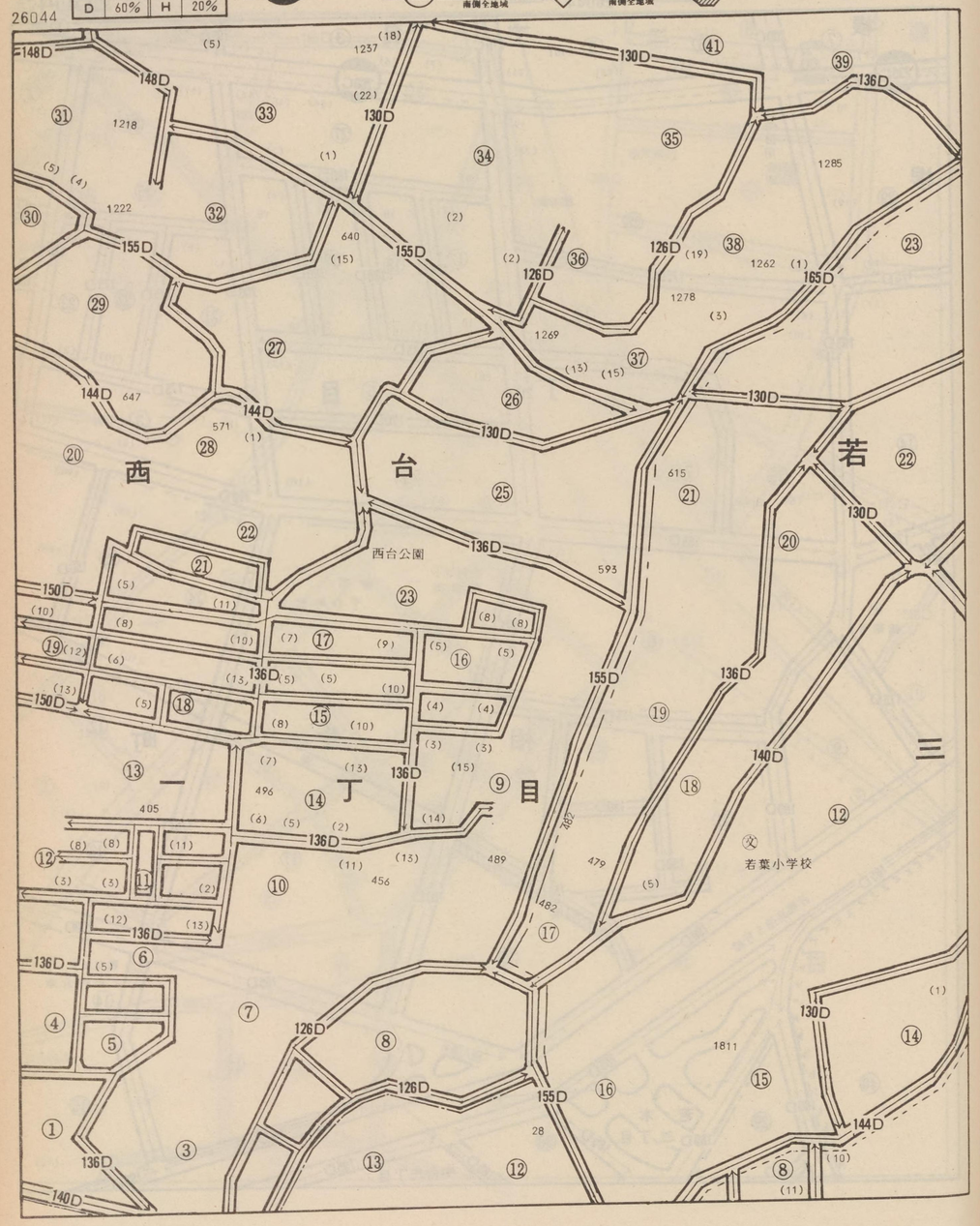

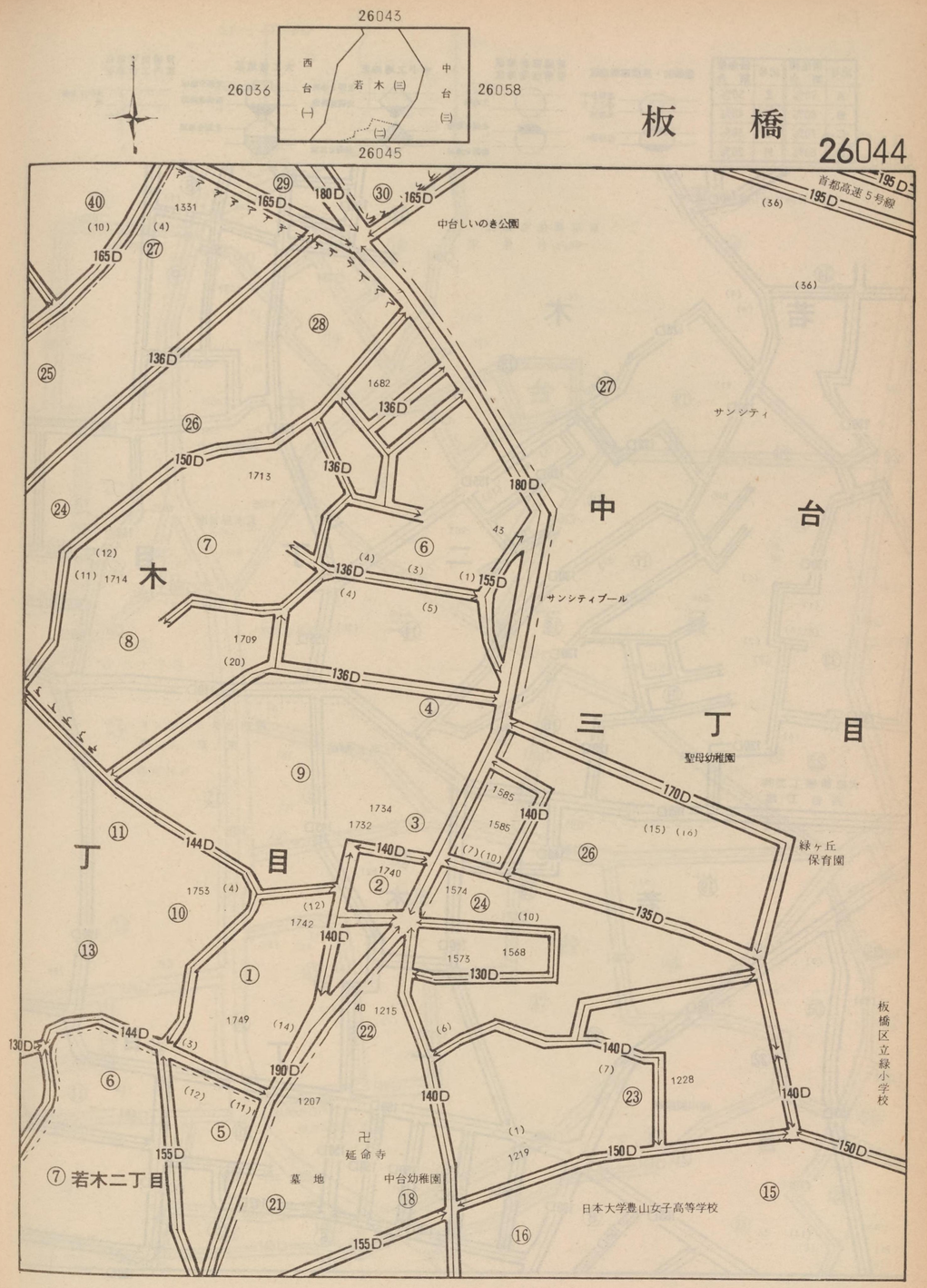

記号	借地権割合	記号	借地権割合
A	90%	E	50%
B	80%	F	40%
C	70%	G	30%
D	60%	H	20%

繁華街・高度商業地区
道路を中心として全地域
道路沿い

普通商業地区 併用住宅地区
全地域
北側道路沿い
南側全地域

中小工場地区
北側全地域
南側道路沿い
南側全地域

大工場地区
北側全地域
南側道路沿い
北側全地域

普通住宅地区 家内工業地区
無印は全地域

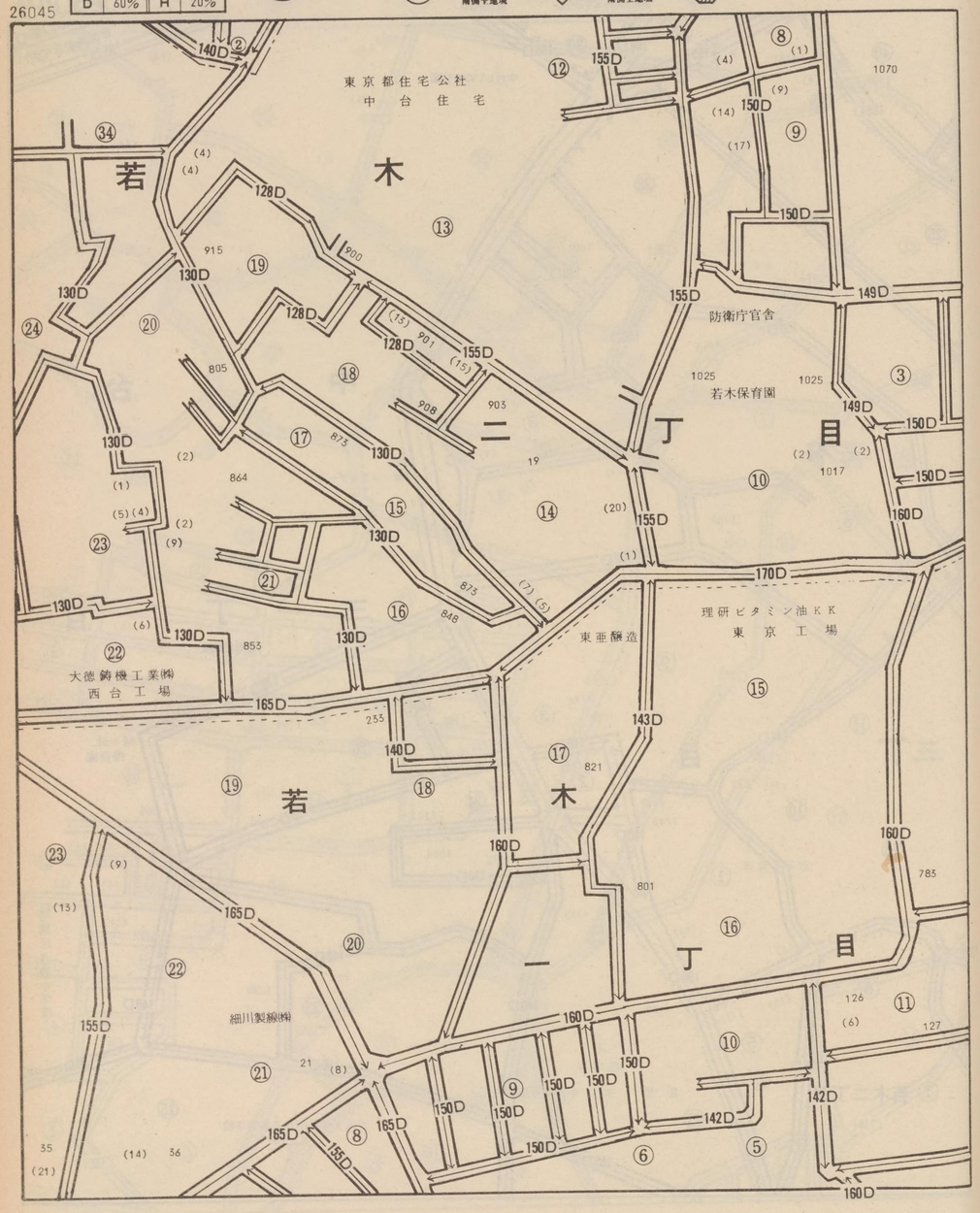

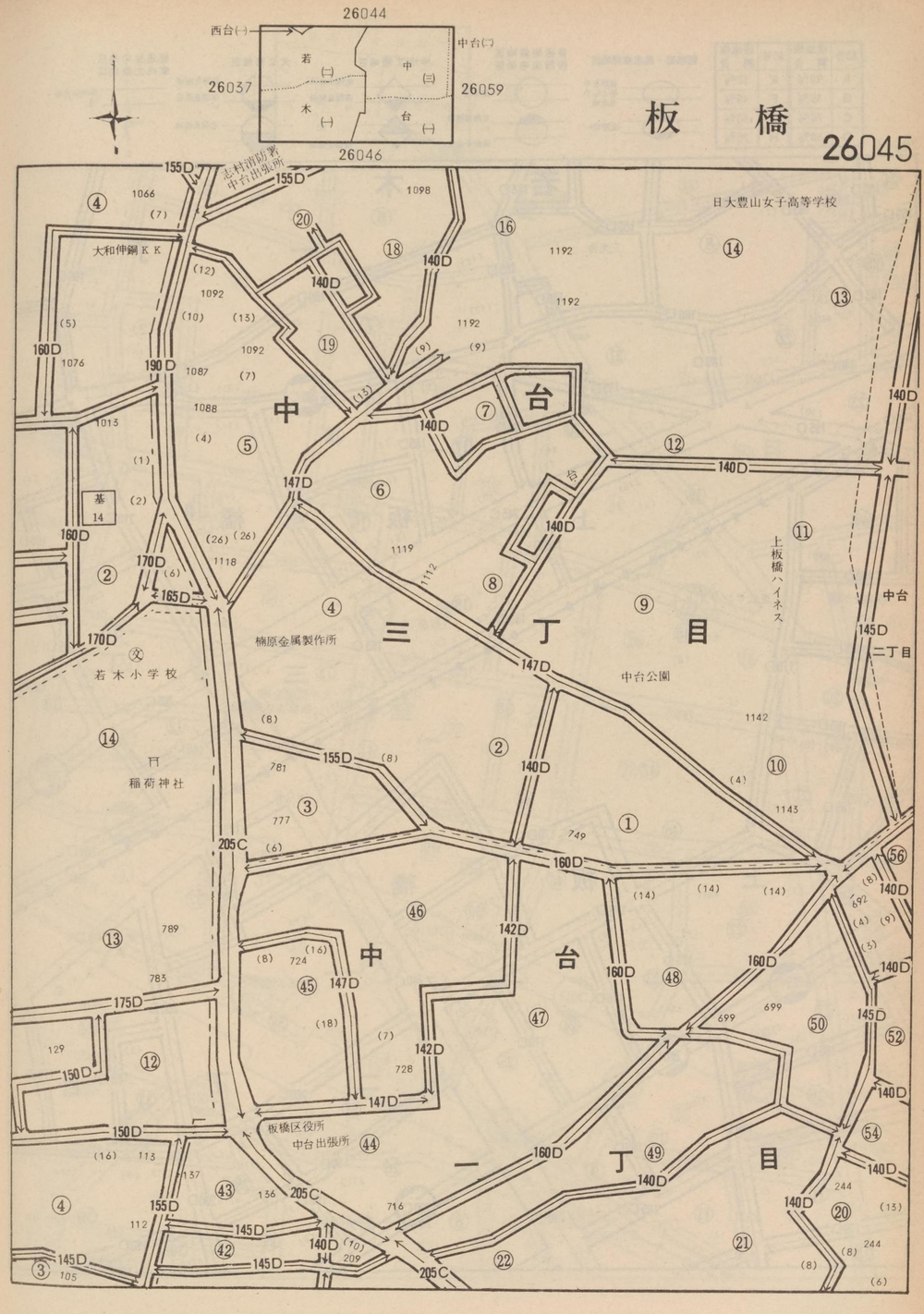

記号	借地権割合	記号	借地権割合
A	90%	E	50%
B	80%	F	40%
C	70%	G	30%
D	60%	H	20%

繁華街・高度商業地区：道路を中心として全地域／道路沿い

普通商業地区 併用住宅地区：全地域／北側道路沿い／南側全地域

中小工場地区：北側全地域／南側道路沿い／南側全地域

大工場地区：北側全地域／南側道路沿い／北側全地域

普通住宅地区 家内工業地区：無印は全地域

26046

若木一丁目

上板橋三丁目

上板橋二丁目

三光舎

上板富士公園

東武サンライトマンション

上板橋(2)

大洋信用金庫板橋支店

ふたば幼稚園

七軒家公園

東武食品工業

26045

若木(一)　中台(一)　上板橋(二)　常盤台(四)　上板橋(一)

26038　26060　26047

板橋

26046

中台一丁目

常盤台四丁目

三輪薬局

東武ストアー

東京都民銀行

イトーヨーカ堂

上板橋駅 駅前巡査派出所

かみいたばし駅

新常盤公園

上板橋一丁目

記号	借地権割合	記号	借地権割合
A	90%	E	50%
B	80%	F	40%
C	70%	G	30%
D	60%	H	20%

繁華街・高度商業地区：道路を中心として全地域／道路沿い
普通商業地区 併用住宅地区：全地域／北側道路沿い／南側全地域
中小工場地区：北側全地域／南側道路沿い／南側全地域
大工場地区：北側全地域／南側道路沿い／北側全地域
普通住宅地区 家内工業地区：無印は全地域

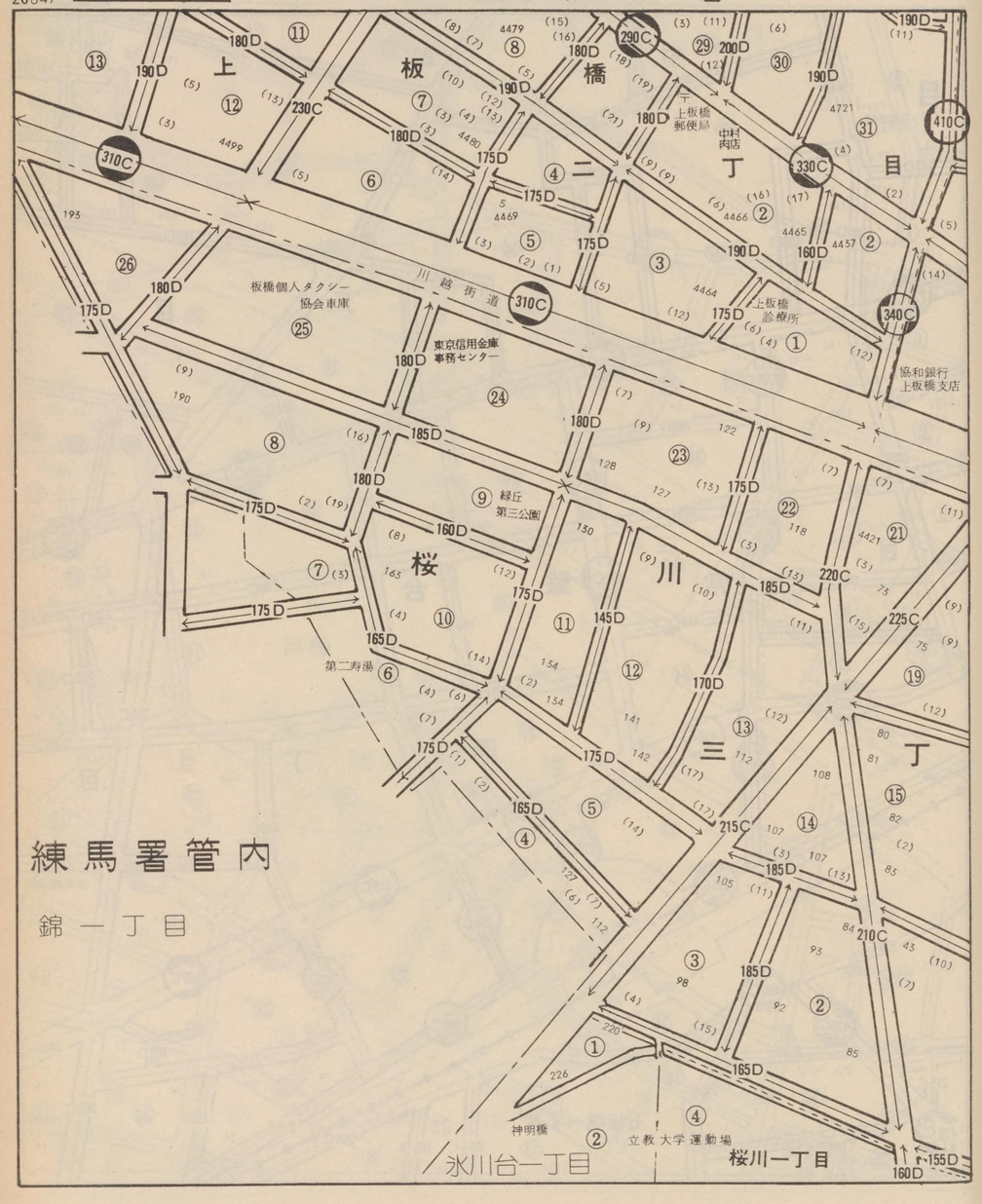

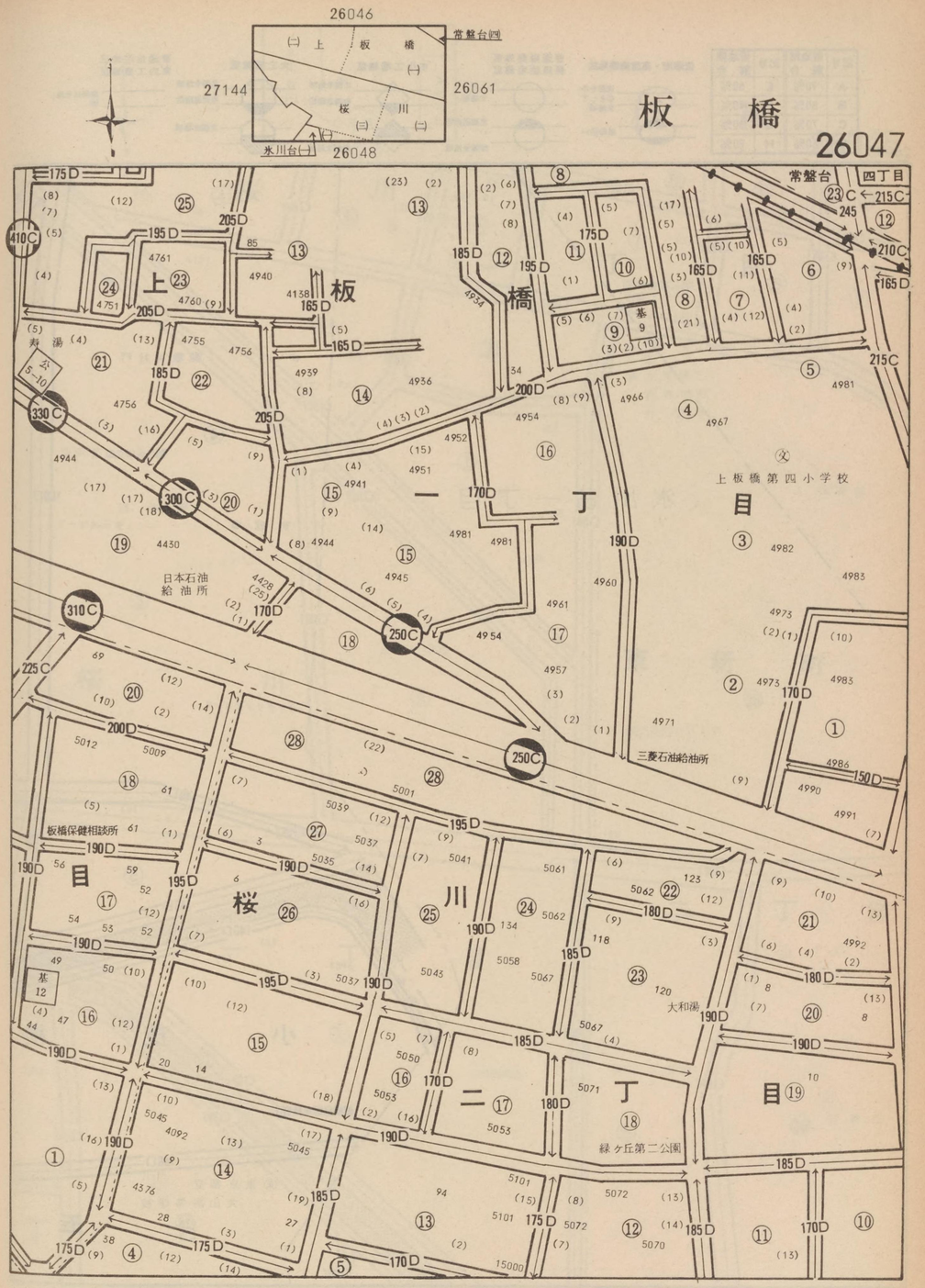

記号	借地権割合	記号	借地権割合
A	90%	E	50%
B	80%	F	40%
C	70%	G	30%
D	60%	H	20%

繁華街・高度商業地区
道路を中心として全地域
道路沿い

普通商業地区 併用住宅地区
全地域
北側道路沿い
南側全地域

中小工場地区
北側全地域
南側道路沿い
南側全地域

大工場地区
北側全地域
南側道路沿い
北側全地域

普通住宅地区 家内工業地区
無印は全地域

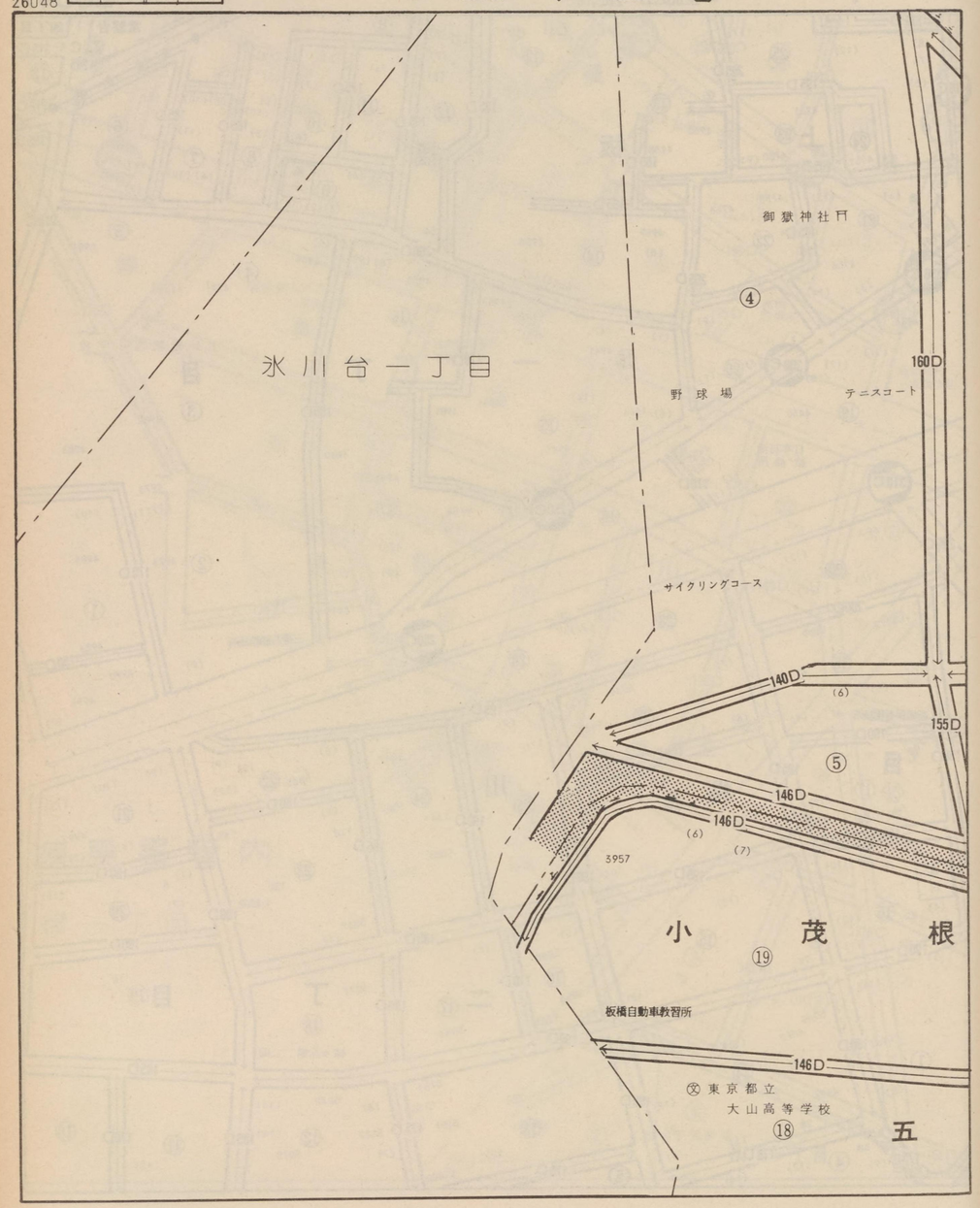

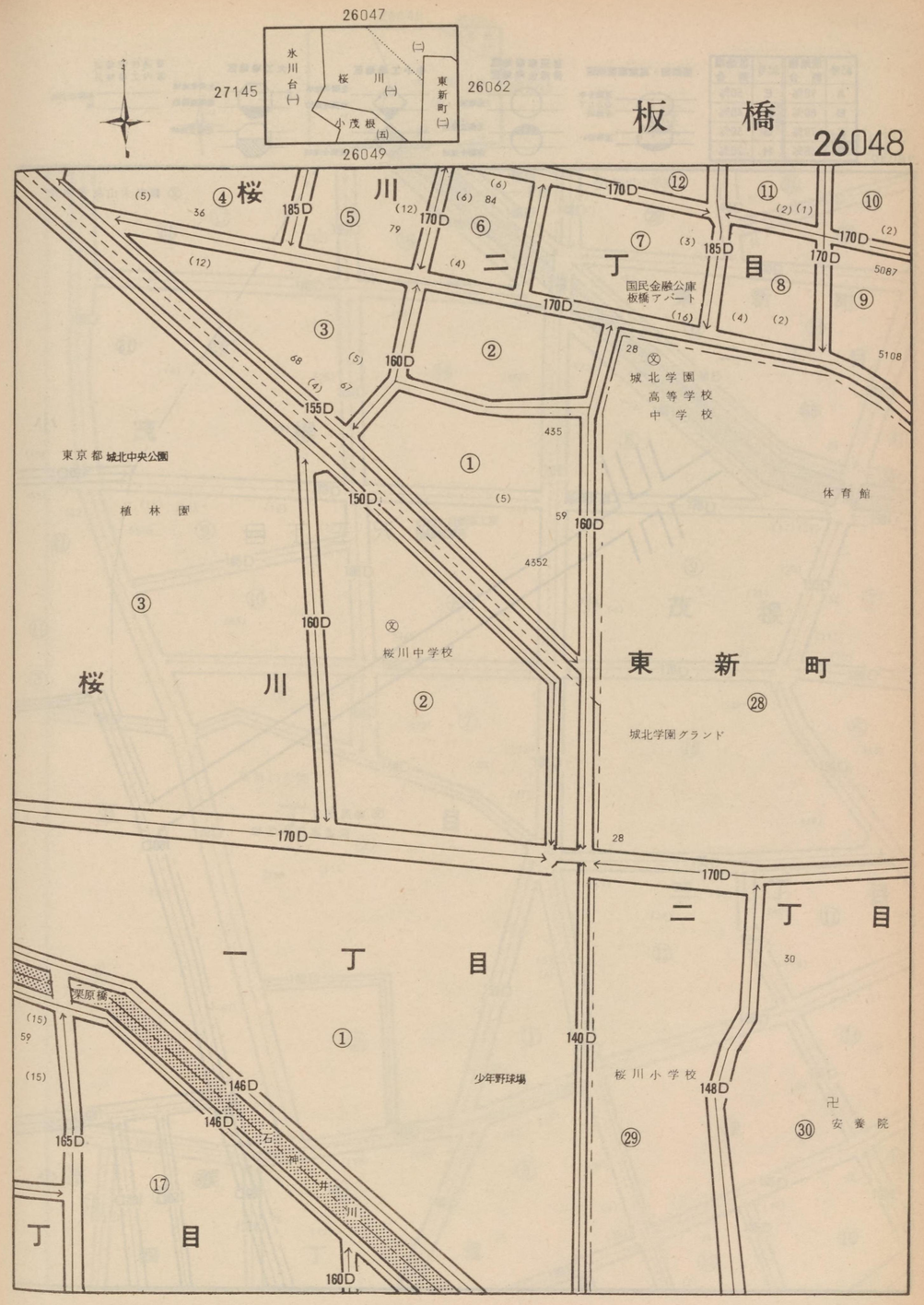

記号	借地権割合	記号	借地権割合
A	90%	E	50%
B	80%	F	40%
C	70%	G	30%
D	60%	H	20%

繁華街・高度商業地区
道路を中心として全地域
道路沿い

普通商業地区
併用住宅地区
全地域
北側道路沿い
南側全地域

中小工場地区
北側全地域
南側道路沿い
南側全地域

大工場地区
北側全地域
南側道路沿い
北側全地域

普通住宅地区
家内工業地区
無印は全地域

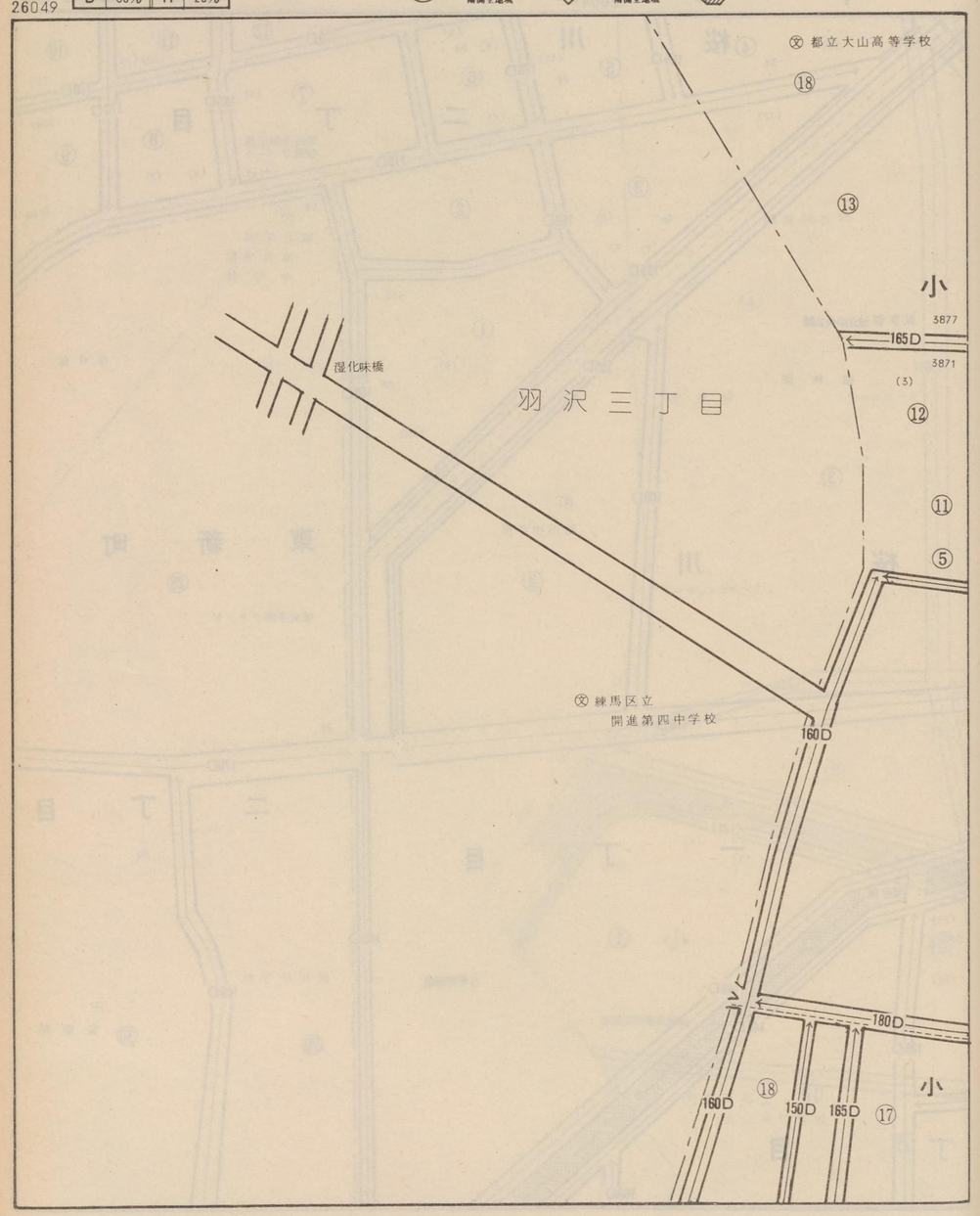

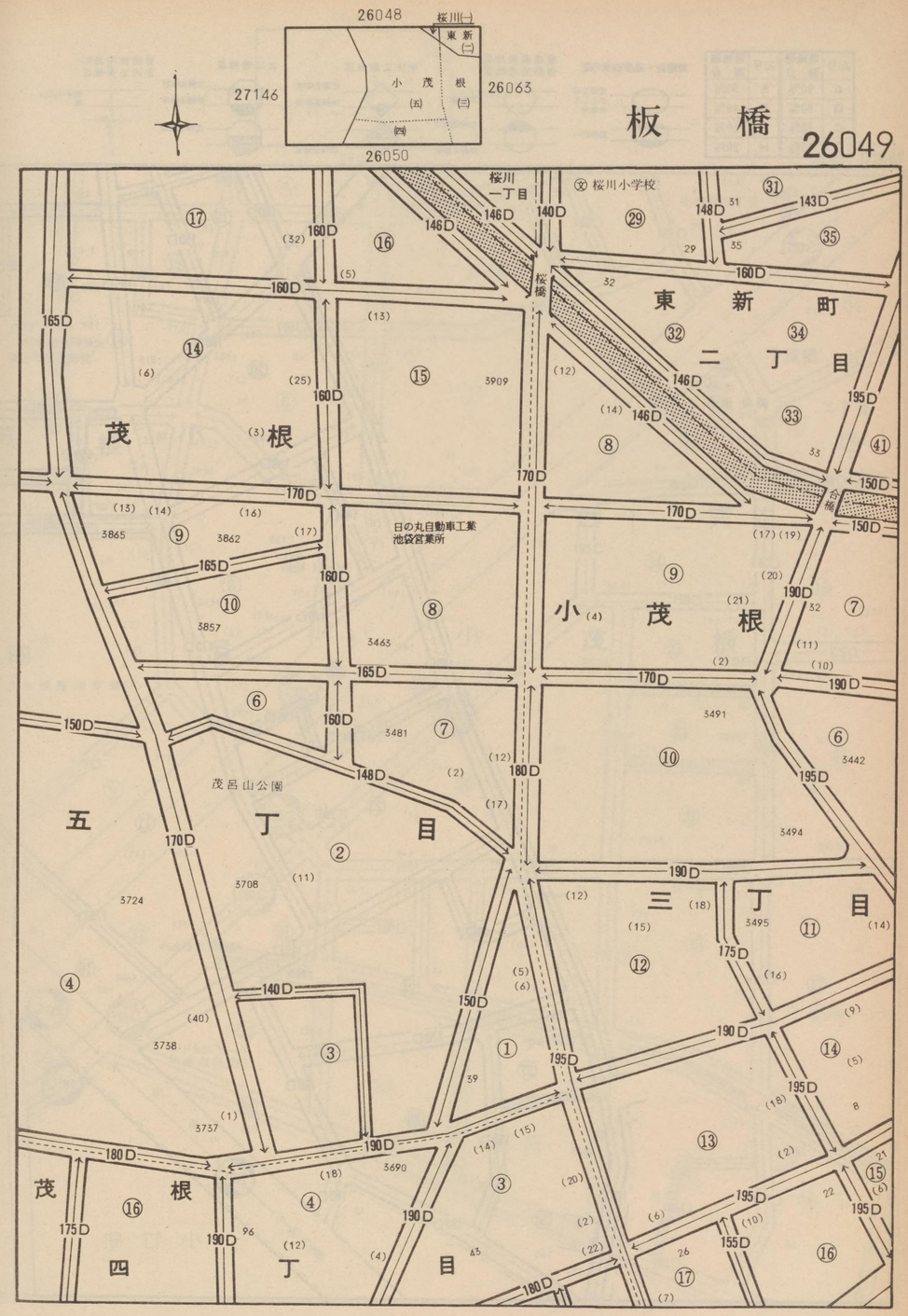

記号	借地権割合	記号	借地権割合
A	90%	E	50%
B	80%	F	40%
C	70%	G	30%
D	60%	H	20%

繁華街・高度商業地区
道路を中心として全地域
道路沿い

普通商業地区
併用住宅地区
全地域
北側道路沿い
南側全地域

中小工場地区
北側全地域
南側道路沿い
南側全地域

大工場地区
北側全地域
南側道路沿い
北側全地域

普通住宅地区
家内工業地区
無印は全地域

26050

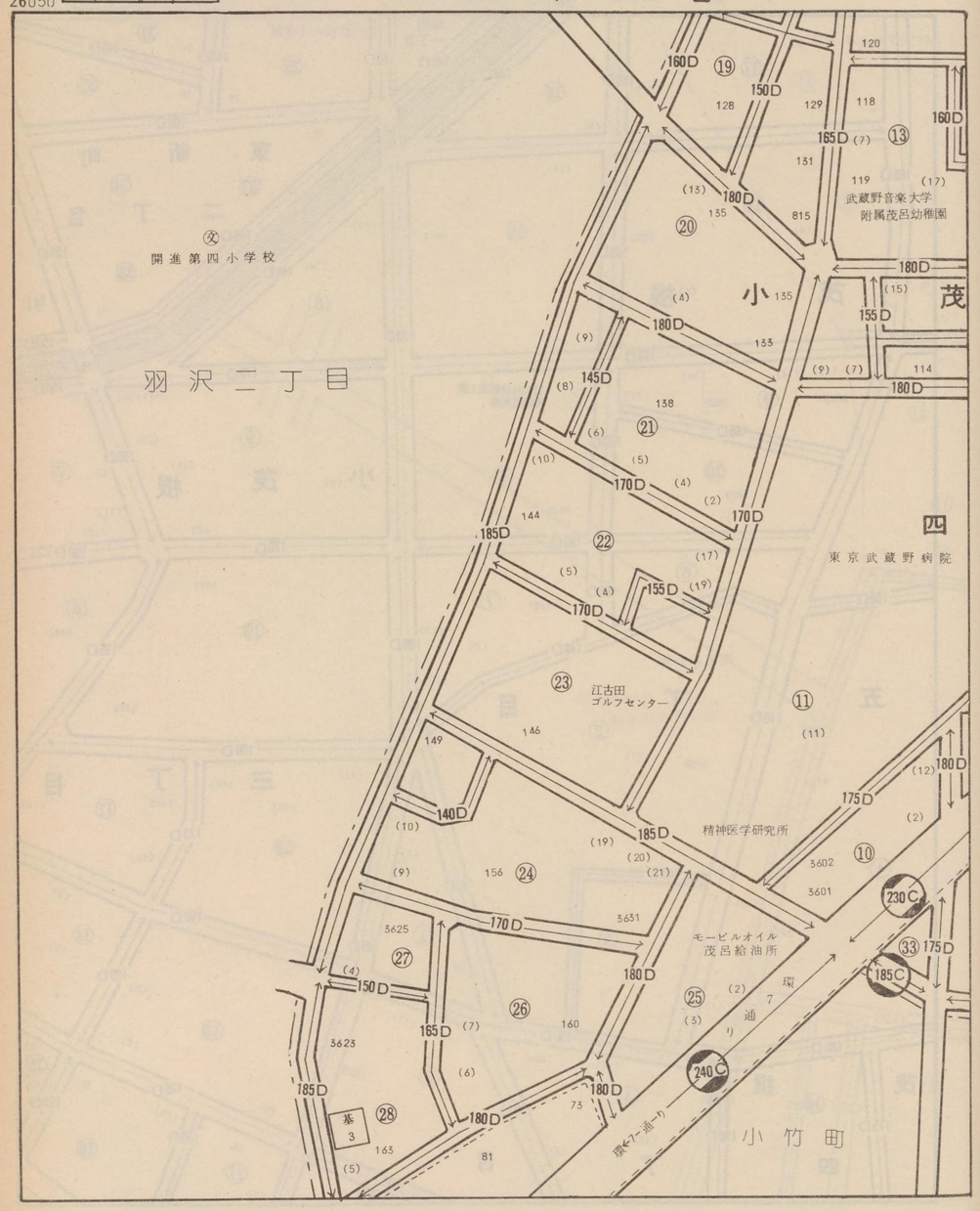

26049
27147
26064
26051

板橋

26050

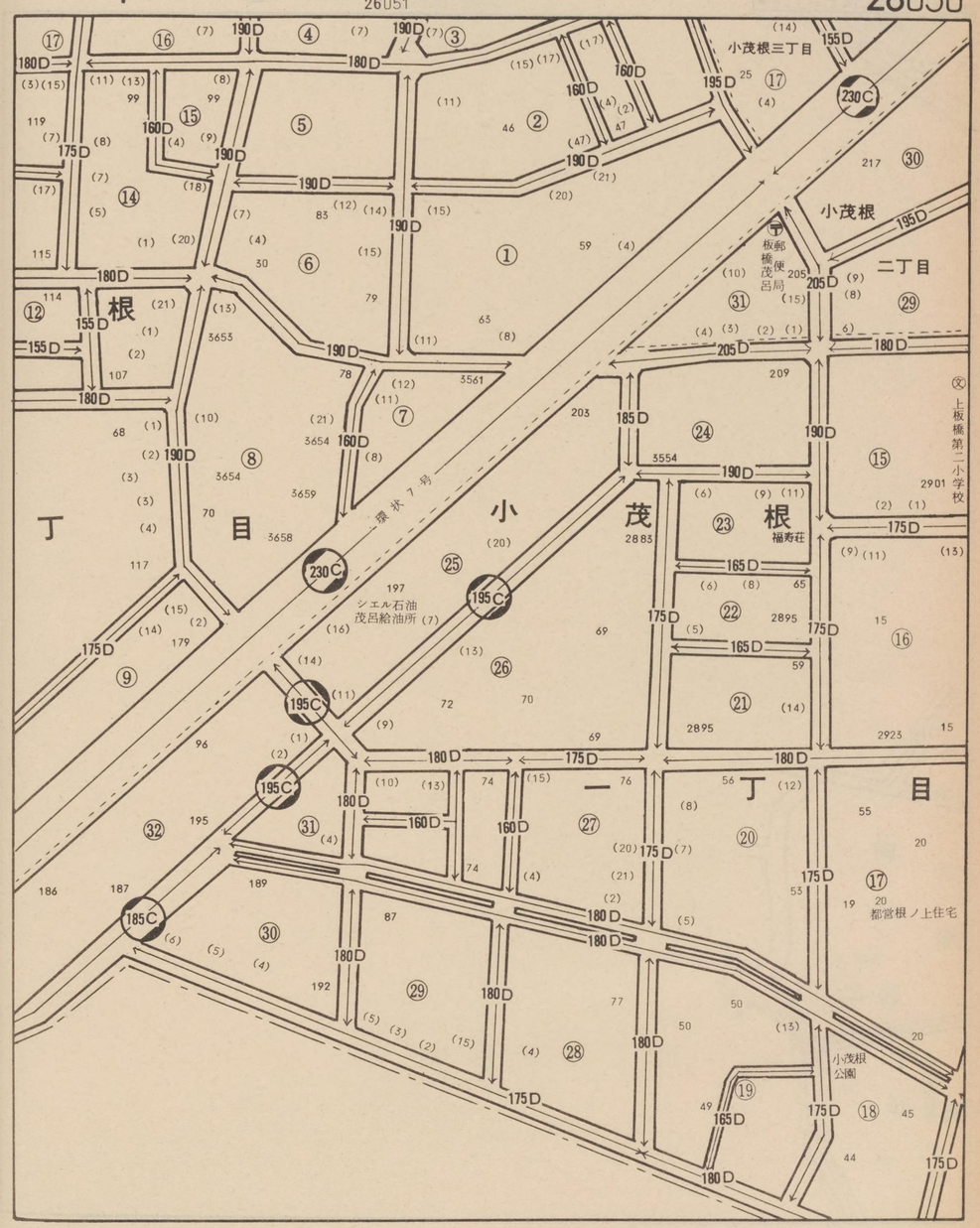

記号	借地権割合	記号	借地権割合
A	90%	E	50%
B	80%	F	40%
C	70%	G	30%
D	60%	H	20%

繁華街・高度商業地区
道路を中心として全地域
道路沿い

普通商業地区
併用住宅地区
全地域
北側道路沿い
南側全地域

中小工場地区
北側全地域
南側道路沿い
南側全地域

大工場地区
北側全地域
南側道路沿い
北側全地域

普通住宅地区
家内工業地区
無印は全地

26051

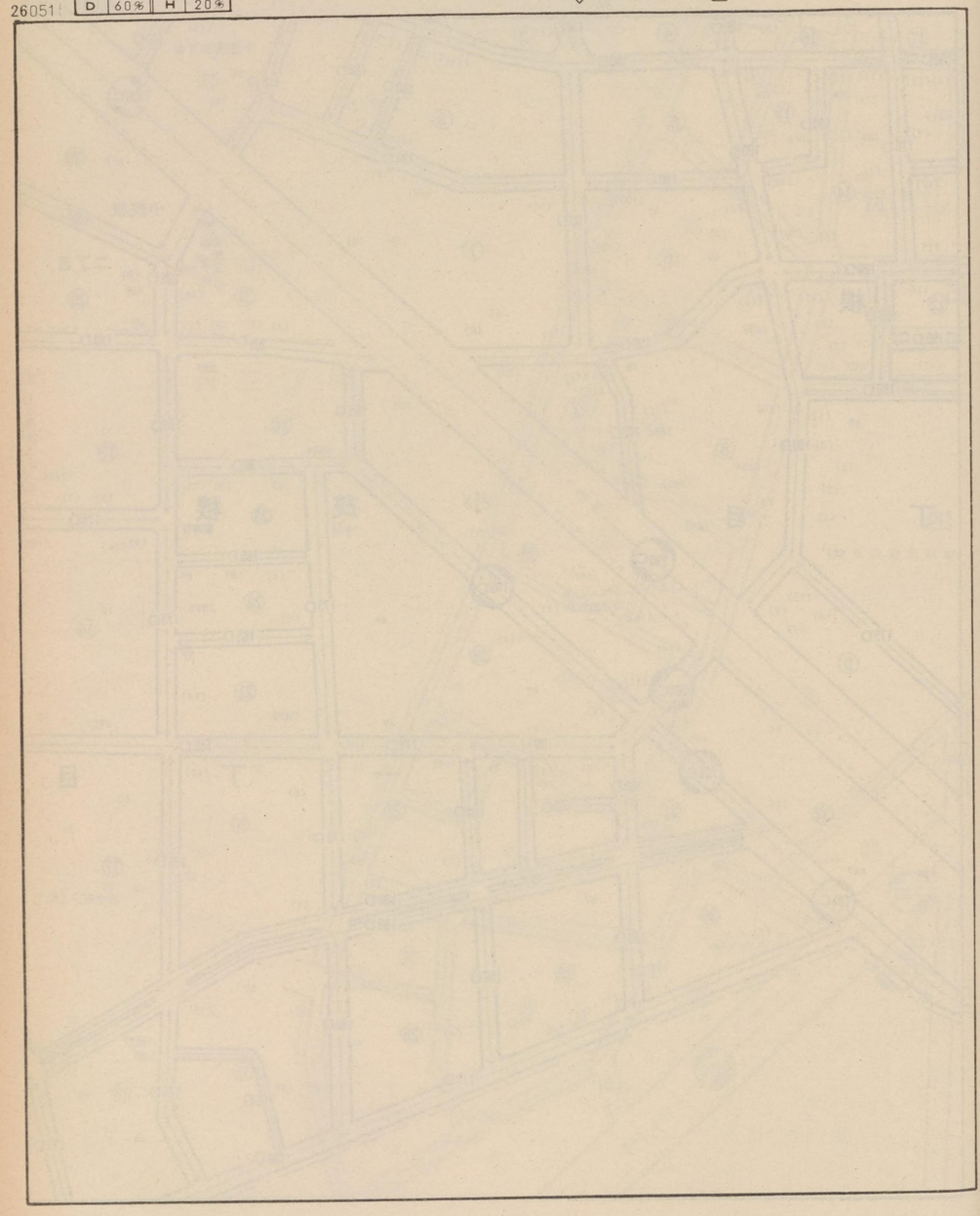

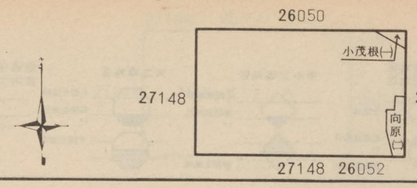

板　橋

26051

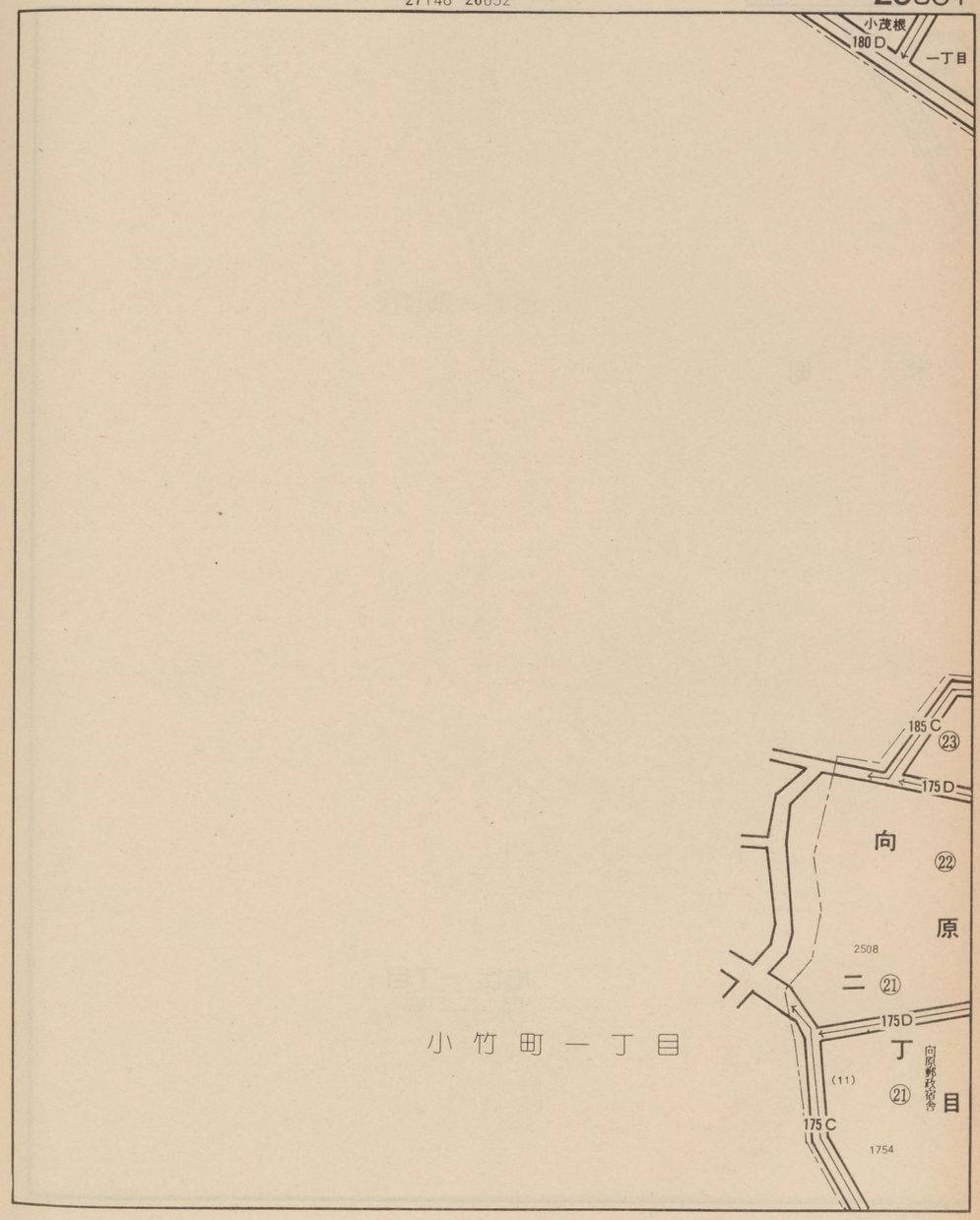

記号	借地権割合	記号	借地権割合
A	90%	E	50%
B	80%	F	40%
C	70%	G	30%
D	60%	H	20%

繁華街・高度商業地区
道路を中心として全地域
道路沿い

普通商業地区
併用住宅地区
全地域
北側道路沿い
南側全地域

中小工場地区
北側全地域
南側道路沿い
南側全地域

大工場地区
北側全地域
南側道路沿い
北側全地域

普通住宅地区
家内工業地区
無印は全地域

26052

栄　　町

旭丘 一丁目

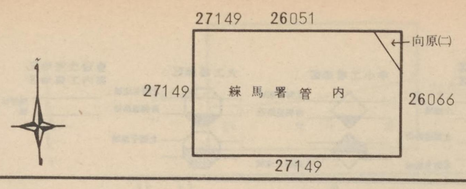

26052

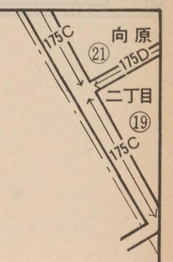

小竹町 一丁目

旭丘二丁目

記号	借地権割合	記号	借地権割合
A	90%	E	50%
B	80%	F	40%
C	70%	G	30%
D	60%	H	20%

繁華街・高度商業地区
道路を中心として全地域
道路沿い

普通商業地区
併用住宅地区
全地域
北側道路沿い
南側全地域

中小工場地区
北側全地域
南側道路沿い
南側全地域

大工場地区
北側全地域
南側道路沿い
北側全地域

普通住宅地区
家内工業地区
無印は全地域

26053

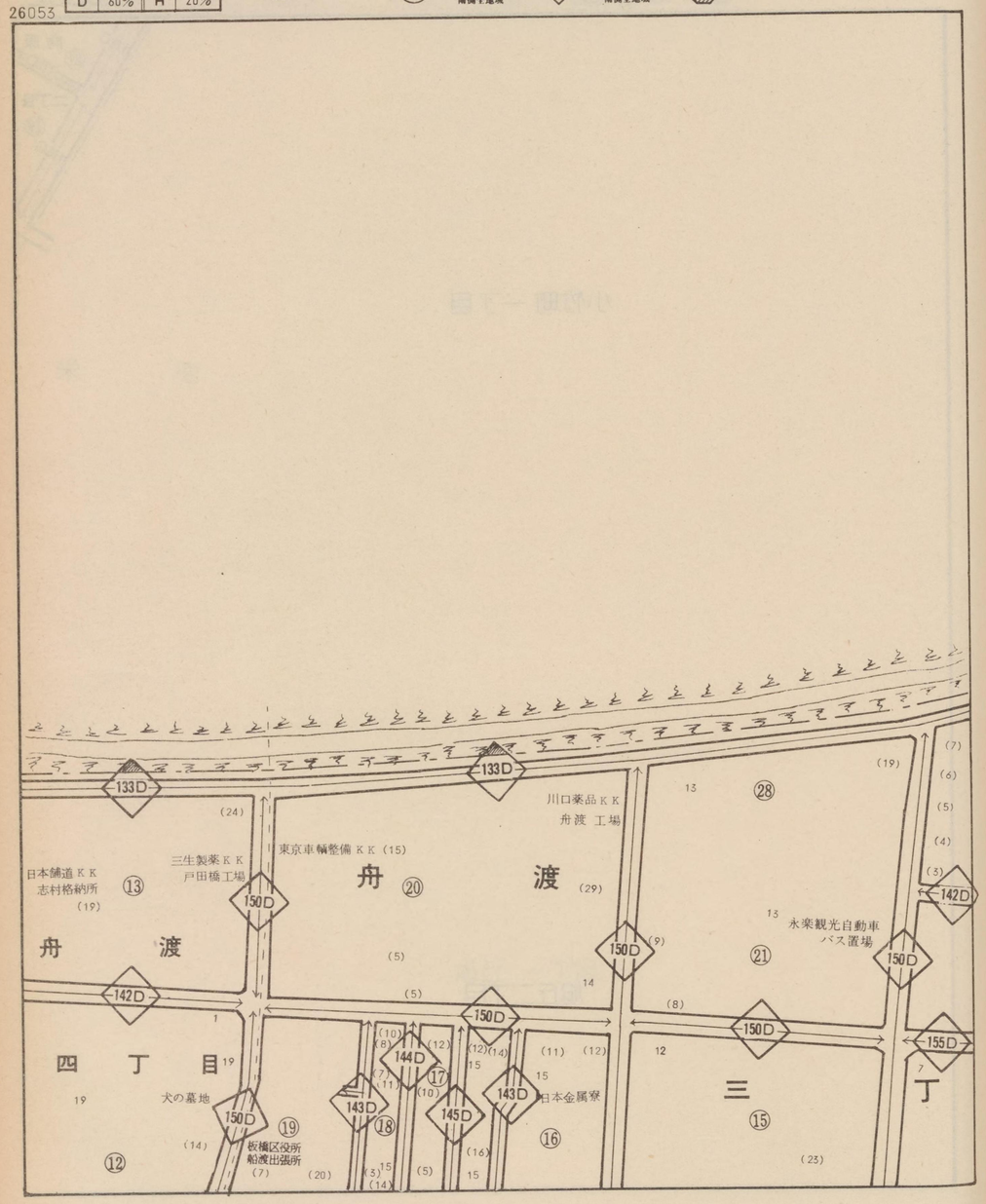

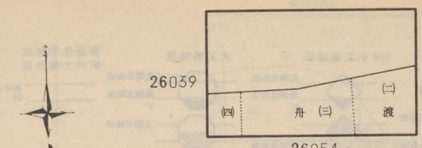

26054

板橋

26053

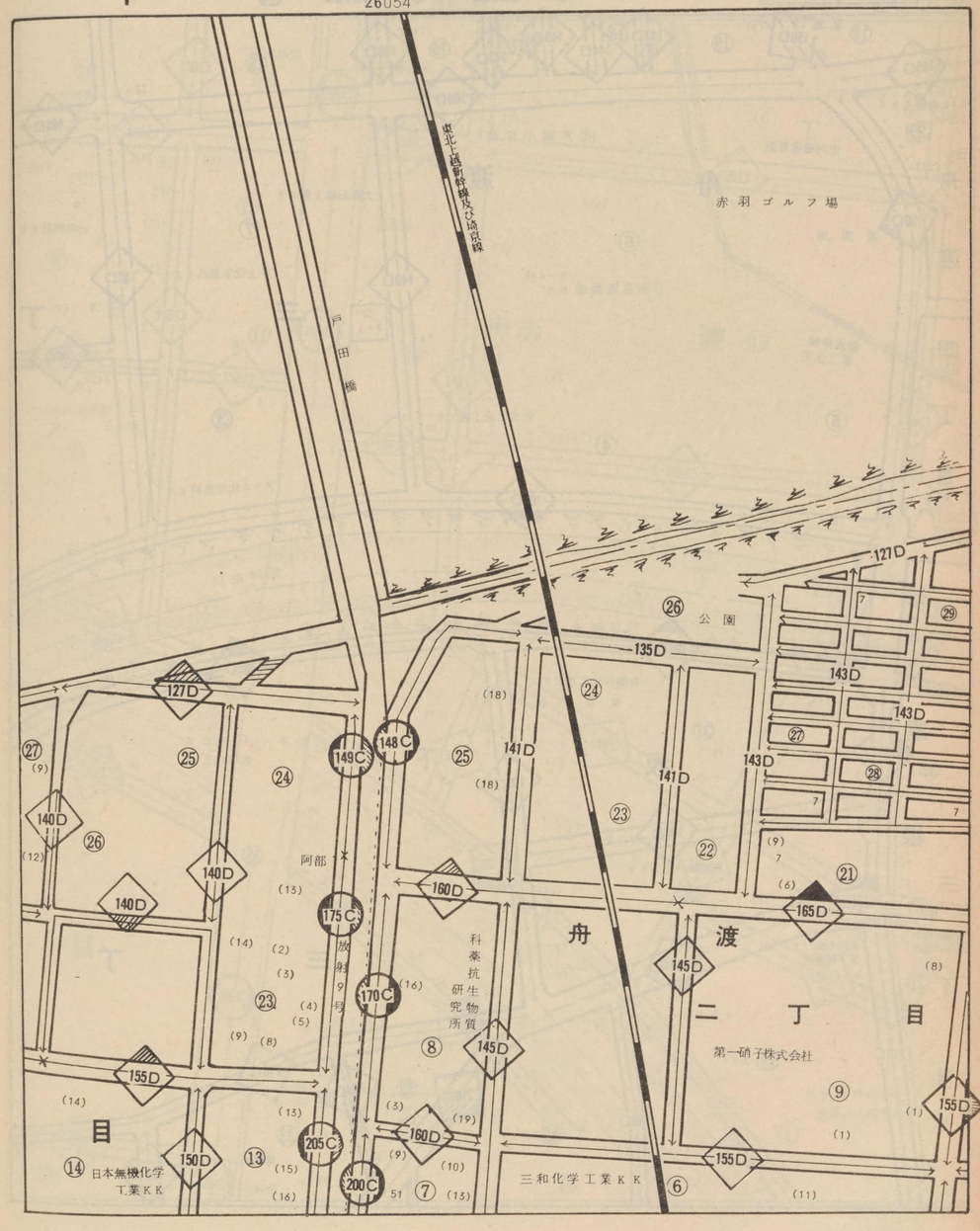

記号	借地権割合	記号	借地権割合
A	90%	E	50%
B	80%	F	40%
C	70%	G	30%
D	60%	H	20%

繁華街・高度商業地区　普通商業地区 併用住宅地区　中小工場地区　大工場地区　普通住宅地区 家内工業地区

26054

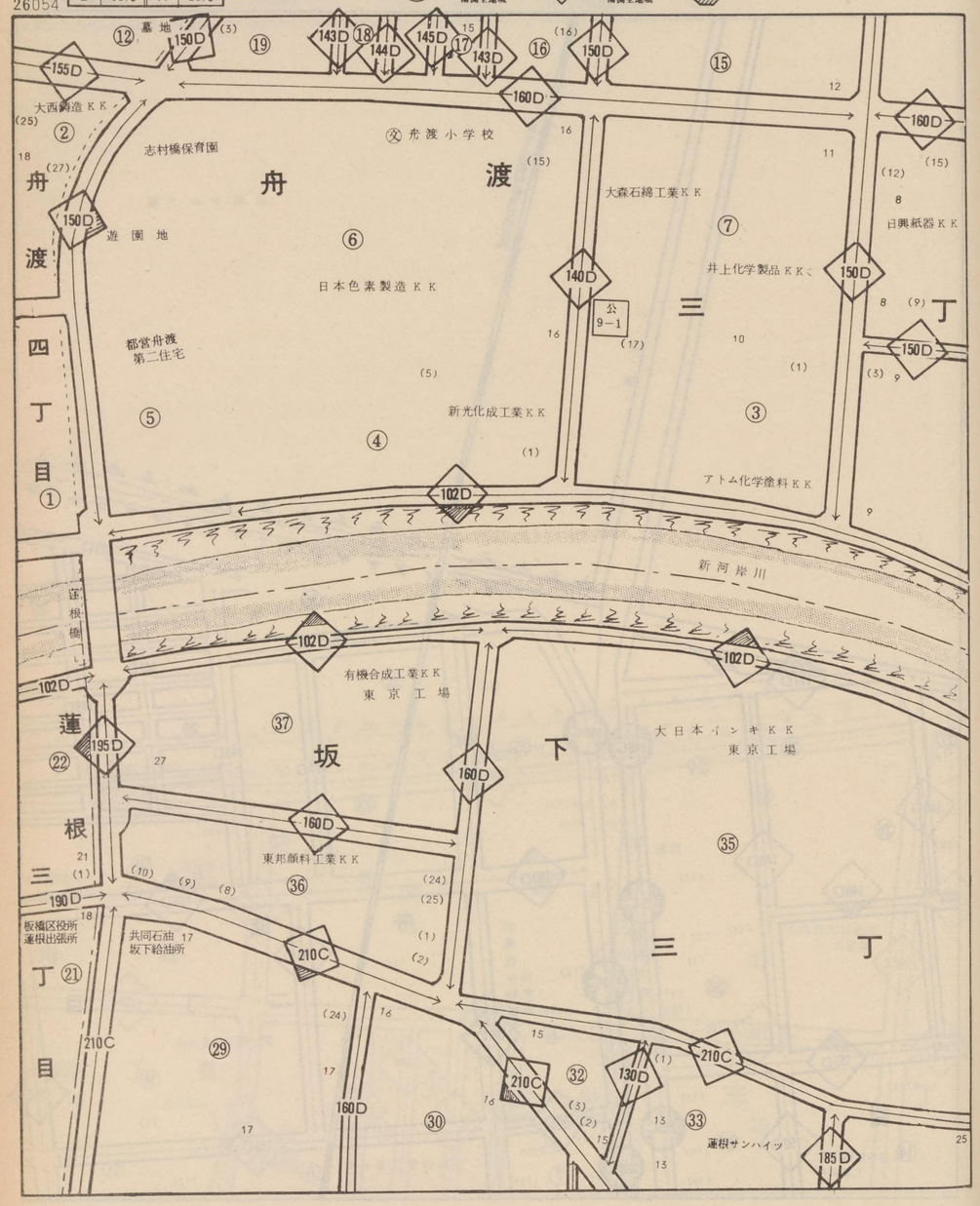

26053

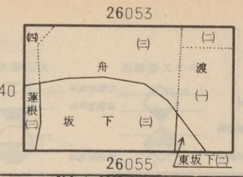

26040　26068

板橋

26054

26055

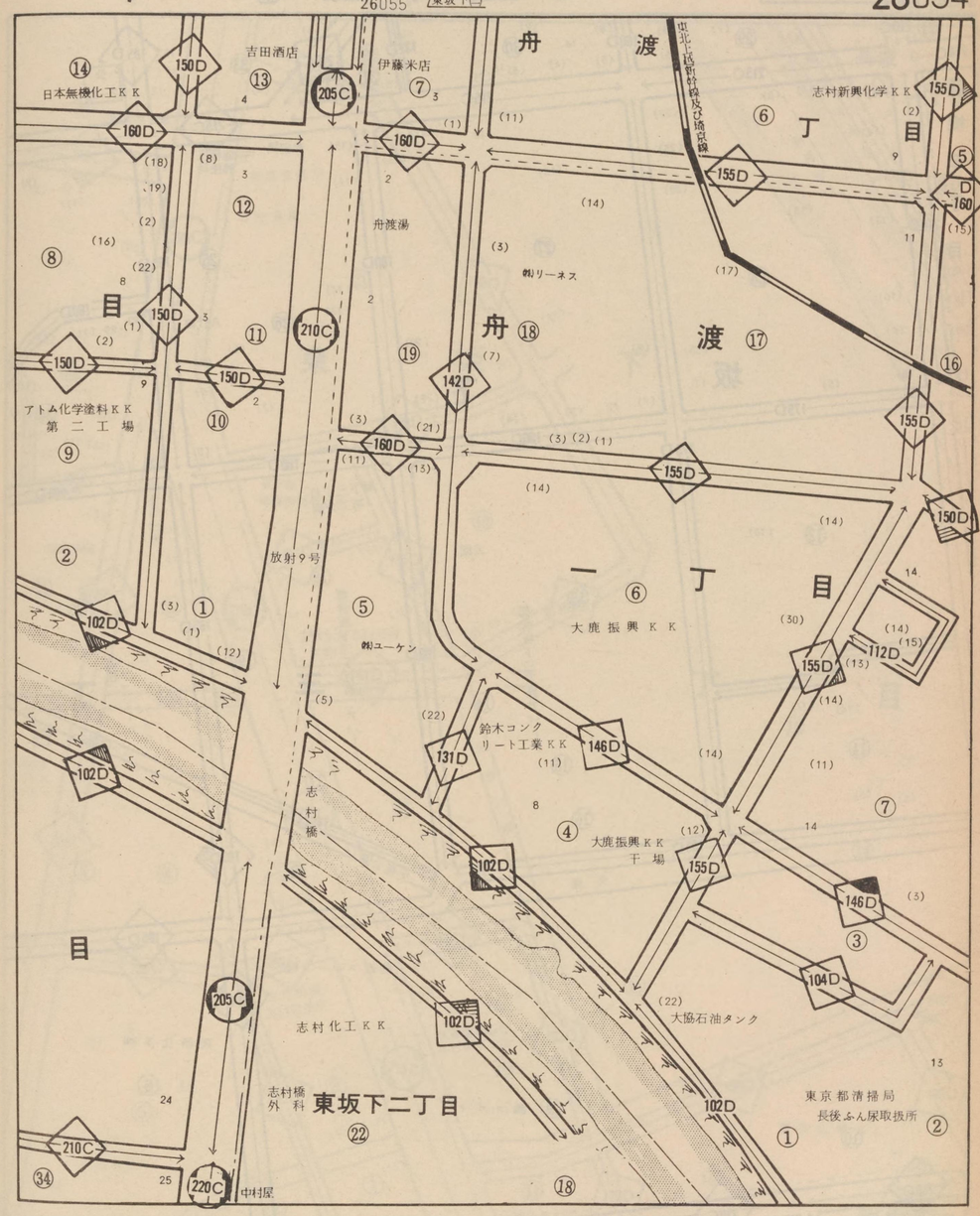

記号	借地権割合	記号	借地権割合
A	90%	E	50%
B	80%	F	40%
C	70%	G	30%
D	60%	H	20%

繁華街・高度商業地区
道路を中心として全地域
道路沿い

普通商業地区
併用住宅地区
全地域
北側道路沿い
南側全地域

中小工場地区
北側全地域
南側道路沿い
南側全地域

大工場地区
北側全地域
南側道路沿い
北側全地域

普通住宅地区
家内工業地区
無印は全地域

26055

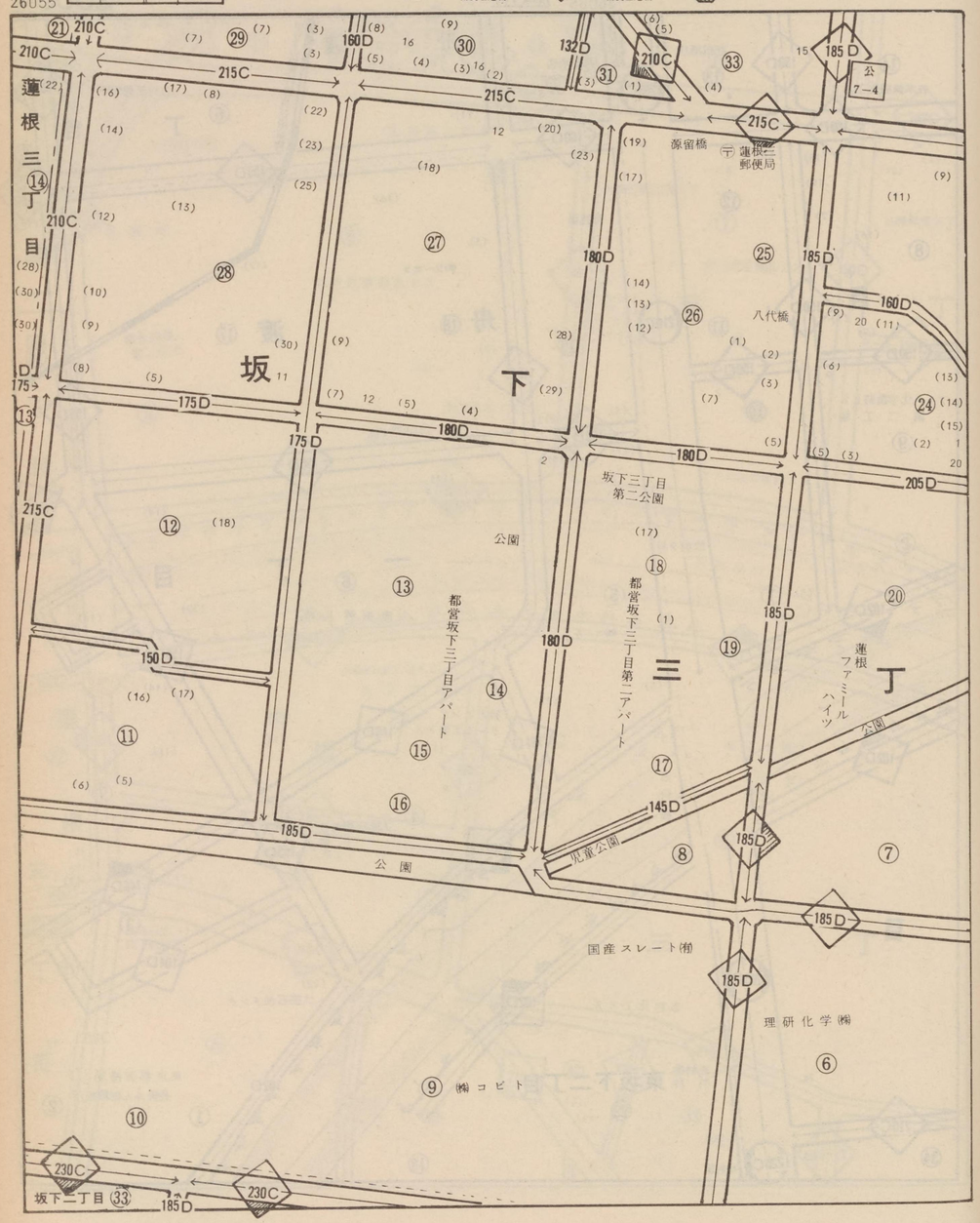

26054

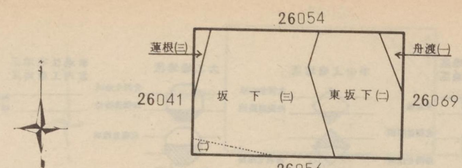

板橋

26055

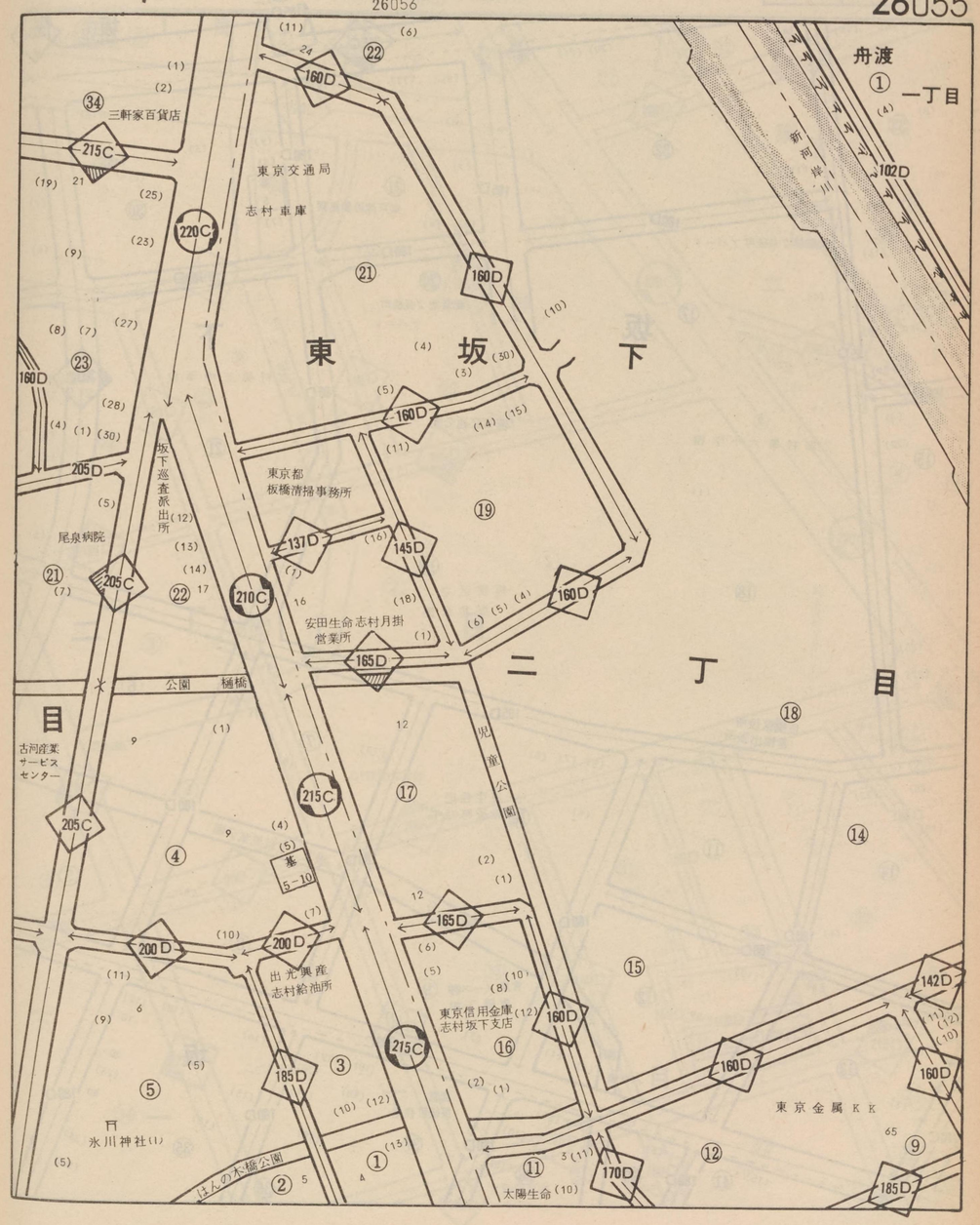

記号	借地権割合	記号	借地権割合
A	90%	E	50%
B	80%	F	40%
C	70%	G	30%
D	60%	H	20%

繁華街・高度商業地区　道路を中心として全地域　道路沿い

普通商業地区 併用住宅地区　全地域　北側道路沿い　南側全地域

中小工場地区　北側全地域　南側道路沿い　南側全地域

大工場地区　北側全地域　南側道路沿い　北側全地域

普通住宅地区 家内工業地区　無印は全地域

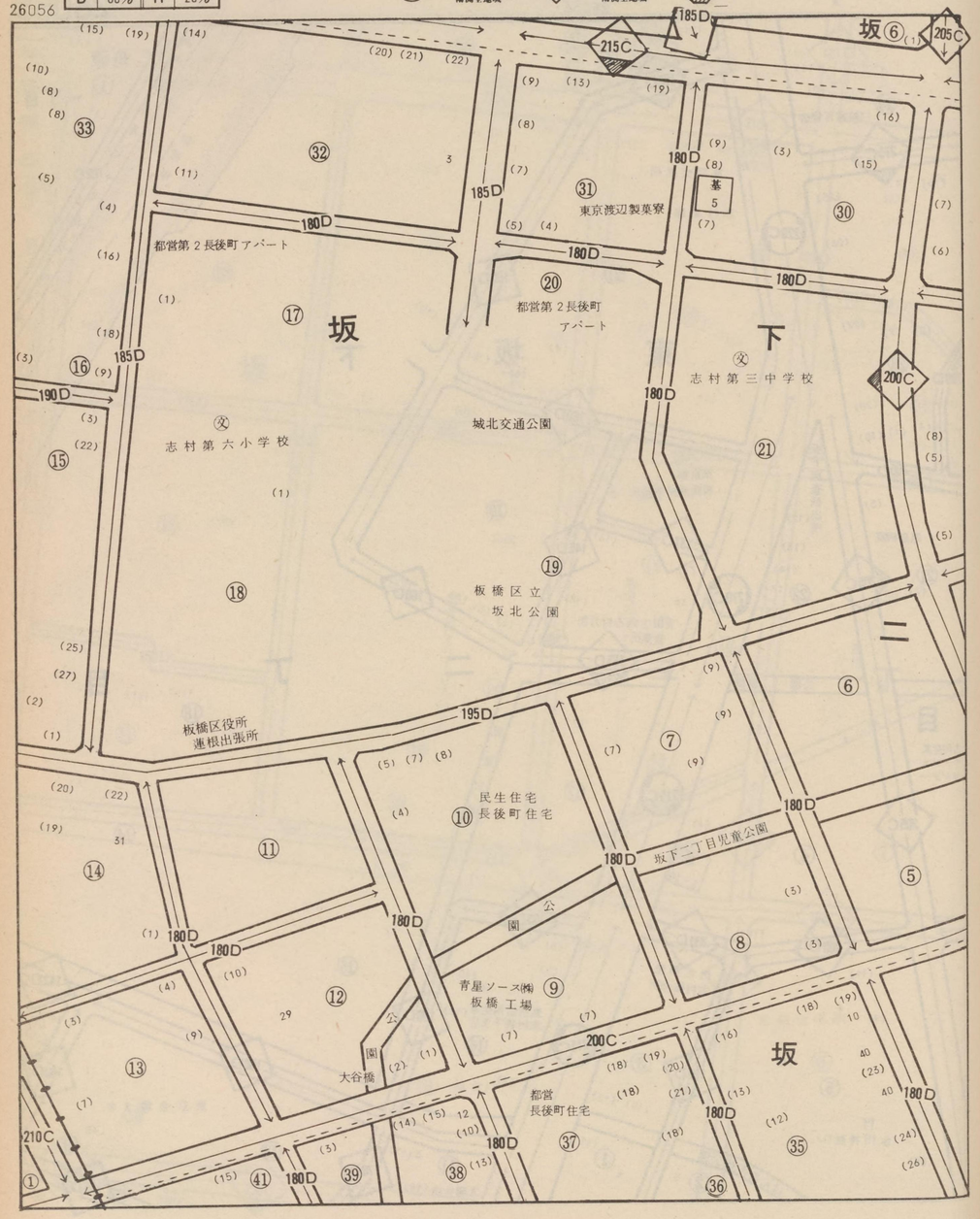

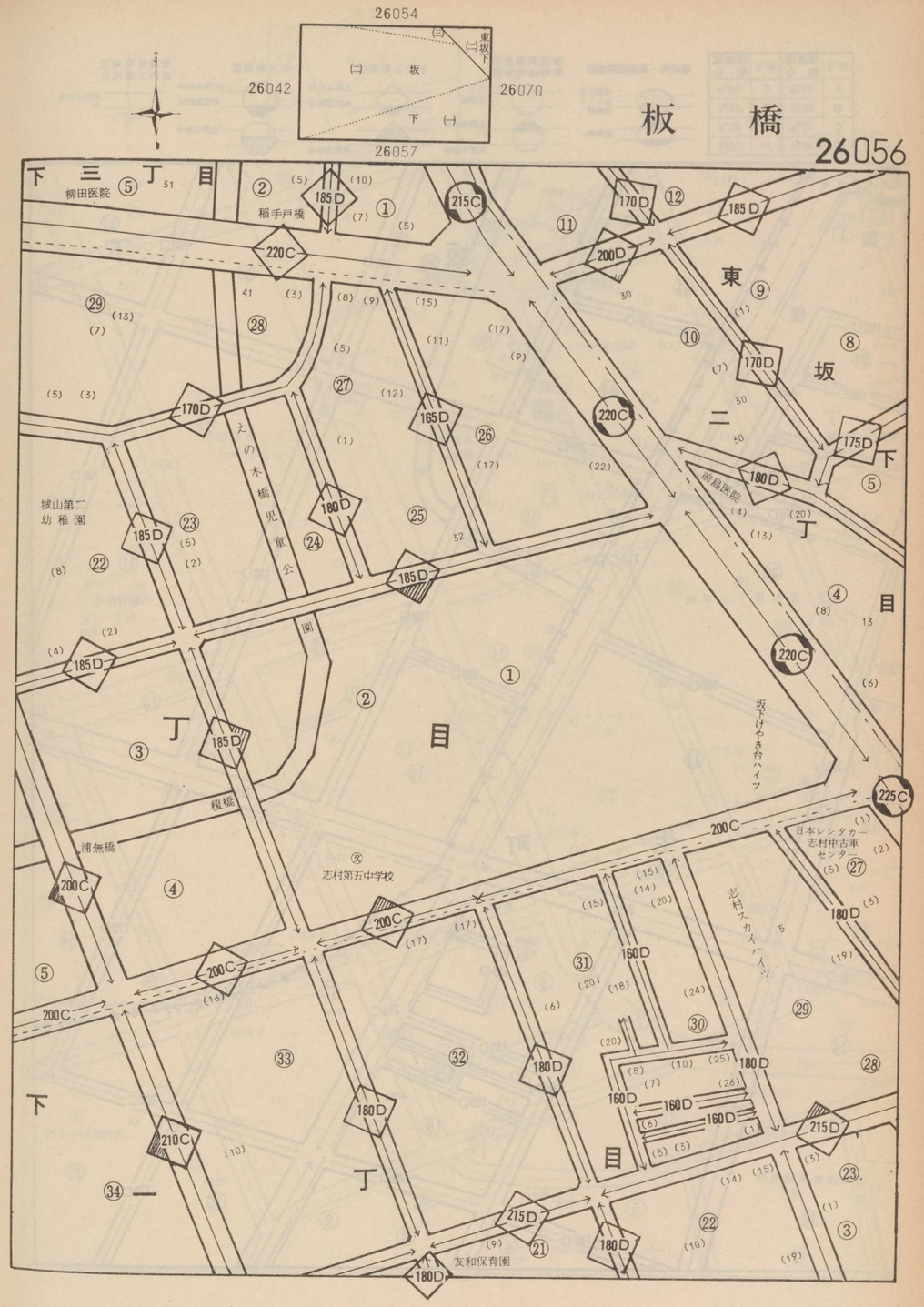

記号	借地権割合	記号	借地権割合
A	90%	E	50%
B	80%	F	40%
C	70%	G	30%
D	60%	H	20%

繁華街・高度商業地区 — 道路を中心として全地域 / 道路沿い

普通商業地区 併用住宅地区 — 全地域 / 北側道路沿い / 南側全地域

中小工場地区 — 北側全地域 / 南側道路沿い / 南側全地域

大工場地区 — 北側全地域 / 南側道路沿い / 北側全地域

普通住宅地区 家内工業地区 — 無印は全地域

26057

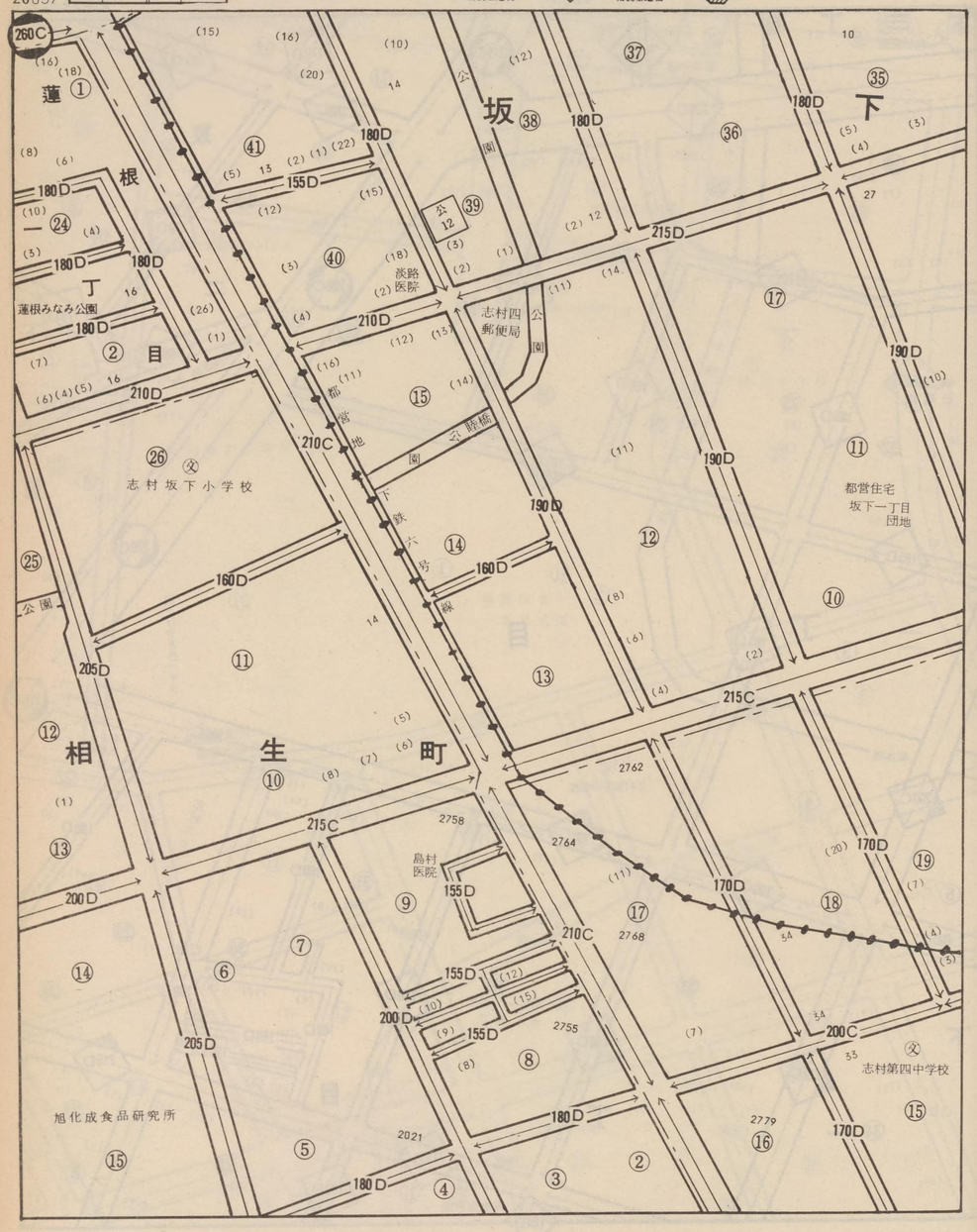

26056

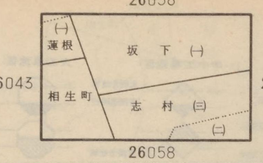

26043 26071

板橋

26057

26058

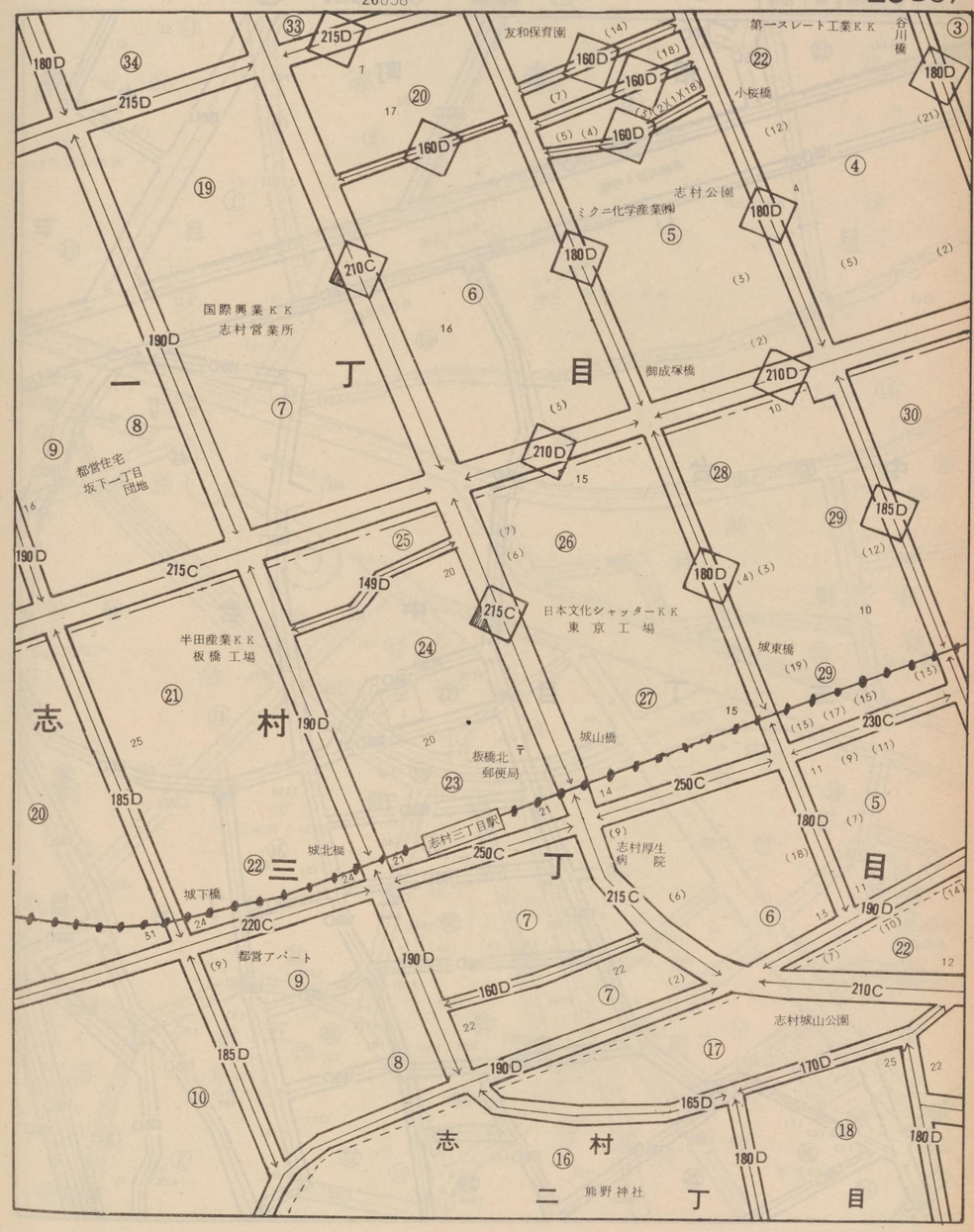

記号	借地権割合	記号	借地権割合
A	90%	E	50%
B	80%	F	40%
C	70%	G	30%
D	60%	H	20%

繁華街・高度商業地区　普通商業地区 併用住宅地区　中小工場地区　大工場地区　普通住宅地区 家内工業地区

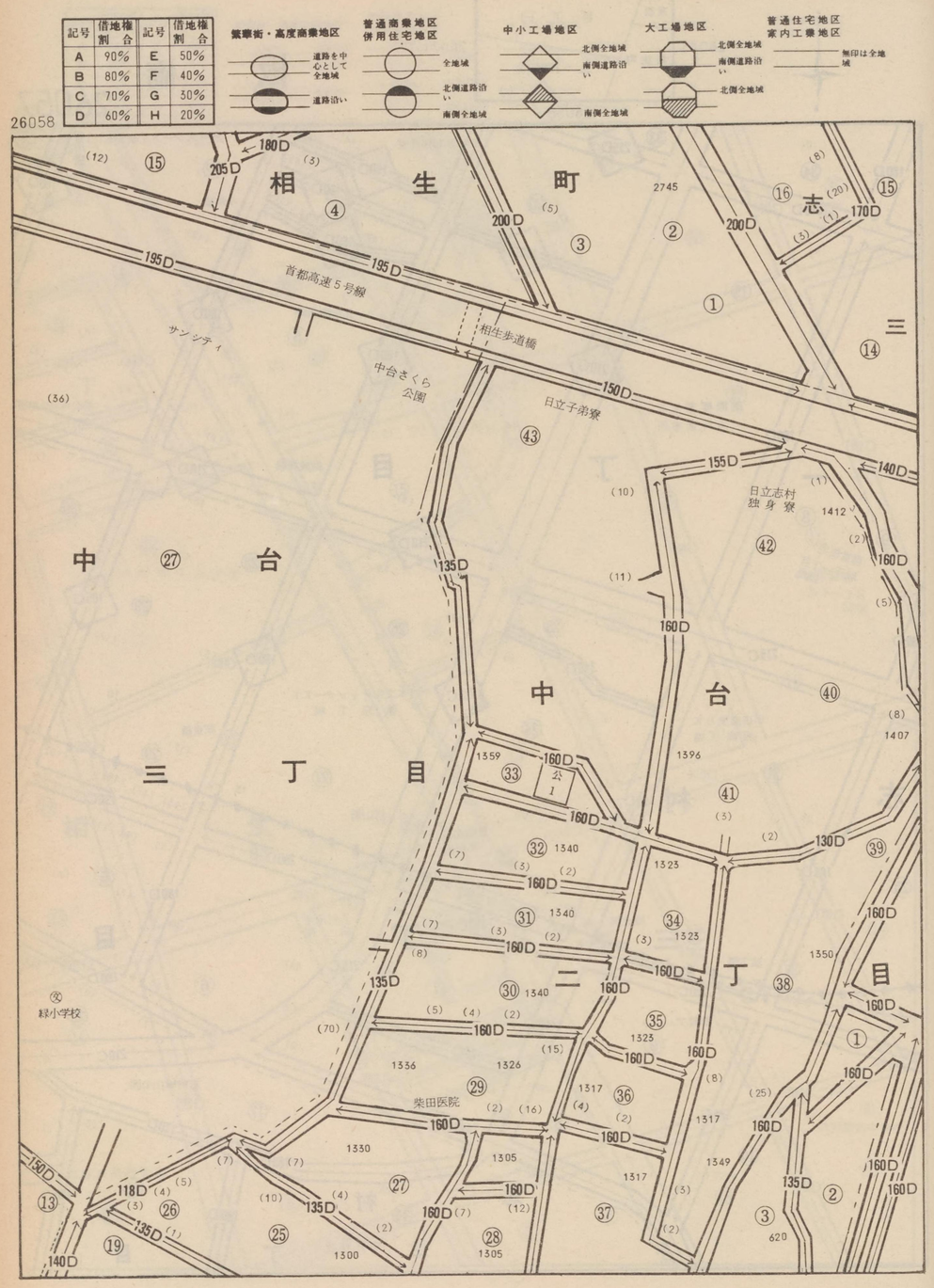

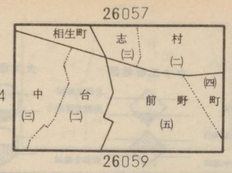

板橋 26058

記号	借地権割合	記号	借地権割合
A	90%	E	50%
B	80%	F	40%
C	70%	G	30%
D	60%	H	20%

繁華街・高度商業地区
道路を中心として全地域
道路沿い

普通商業地区
併用住宅地区
全地域
北側道路沿い
南側全地域

中小工場地区
北側全地域
南側道路沿い
南側全地域

大工場地区
北側全地域
南側道路沿い
北側全地域

普通住宅地区
家内工業地区
無印は全地域

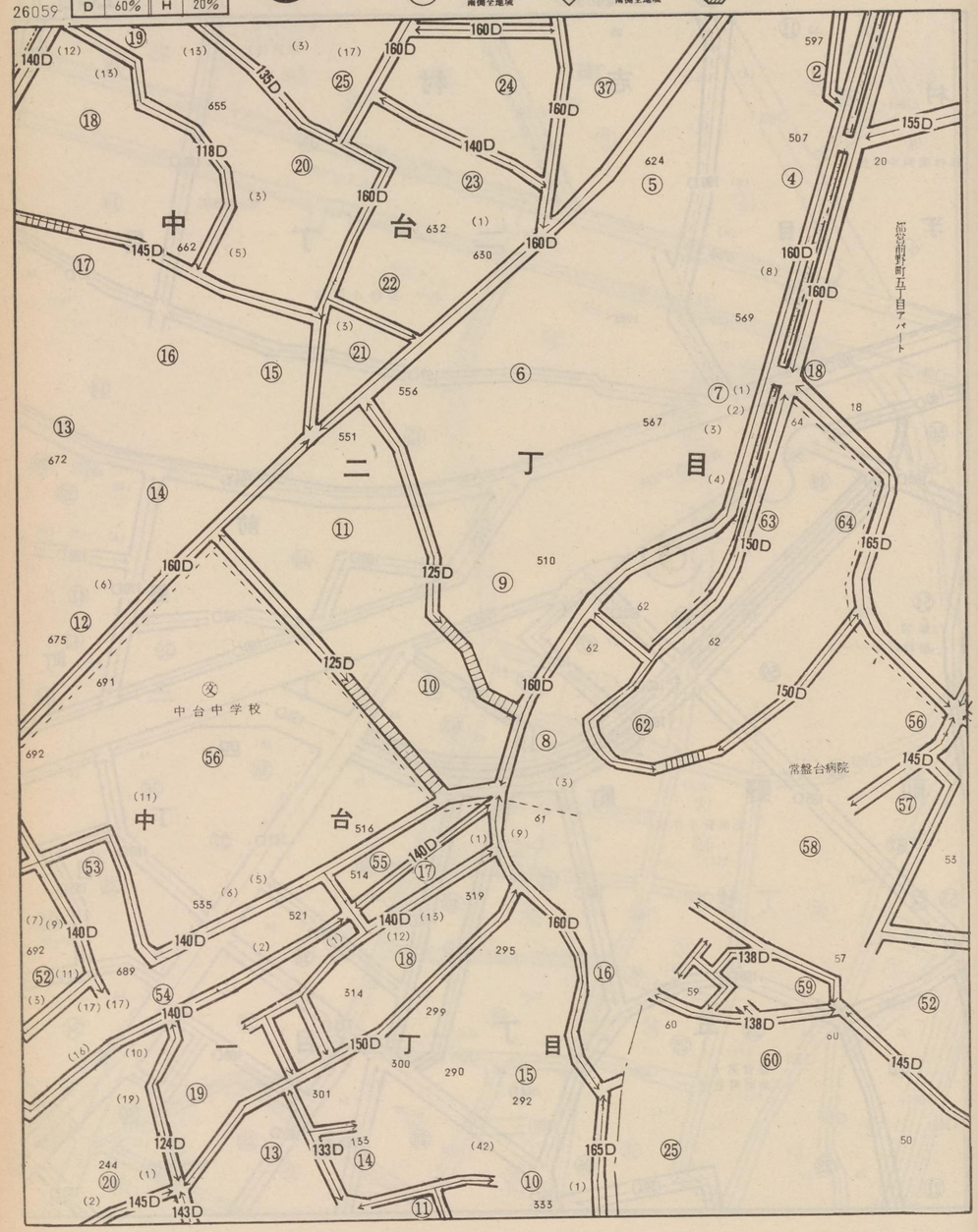

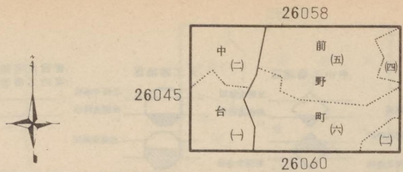

板橋

26059

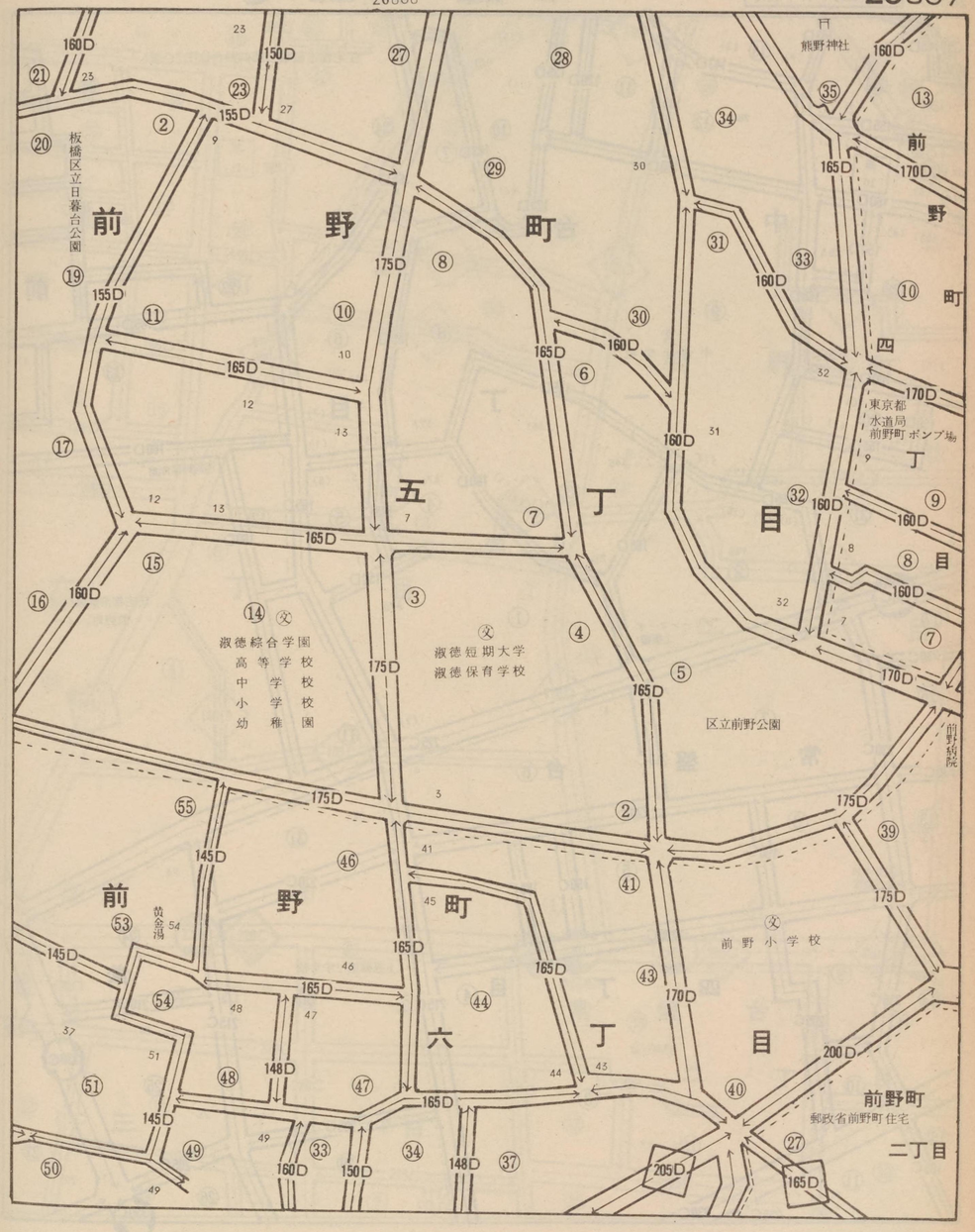

記号	借地権割合	記号	借地権割合
A	90%	E	50%
B	80%	F	40%
C	70%	G	30%
D	60%	H	20%

繁華街・高度商業地区：道路を中心として全地域／道路沿い
普通商業地区 併用住宅地区：全地域／北側道路沿い／南側全地域
中小工場地区：北側全地域／南側道路沿い／南側全地域
大工場地区：北側全地域／南側道路沿い／北側全地域
普通住宅地区 家内工業地区：無印は全地域

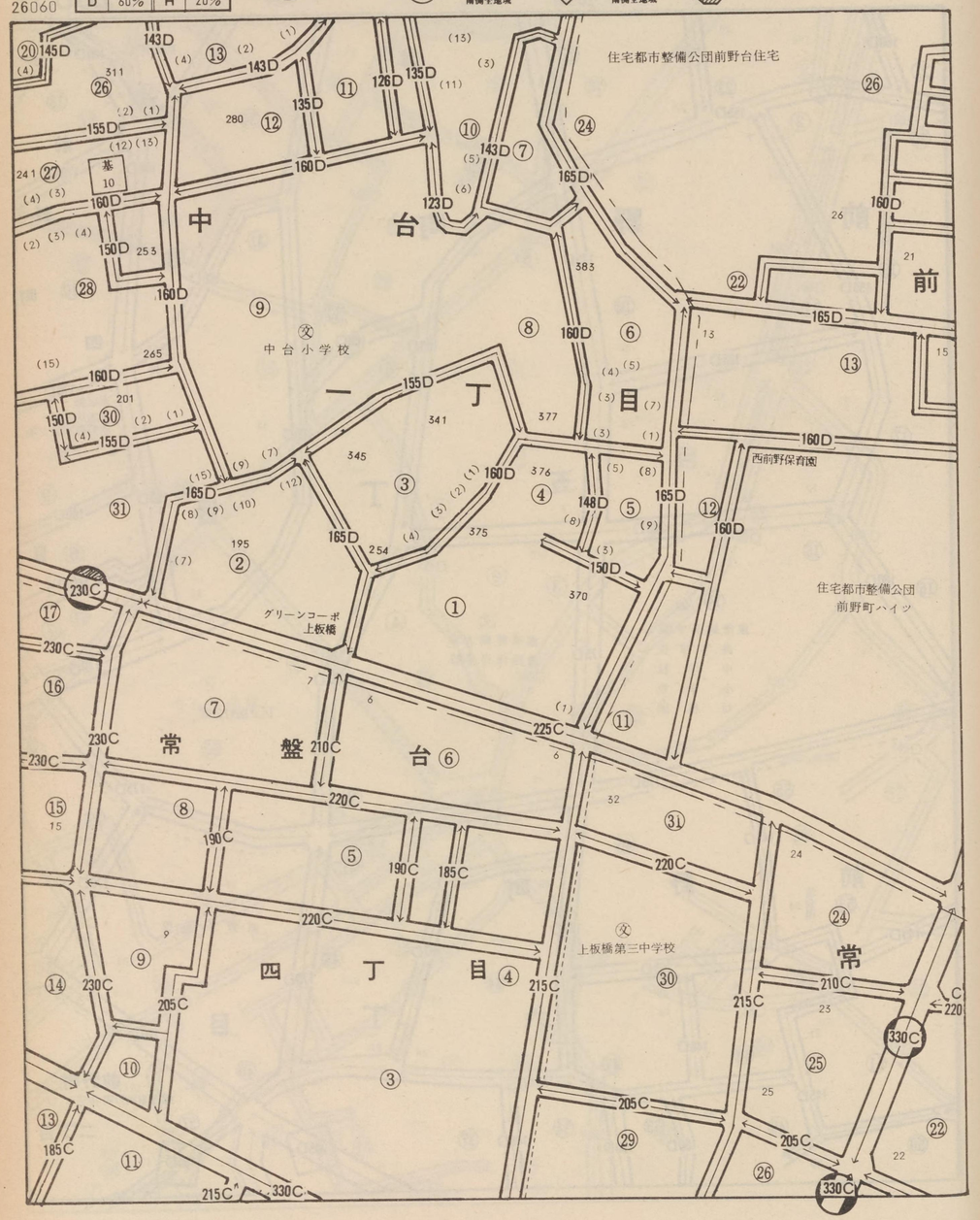

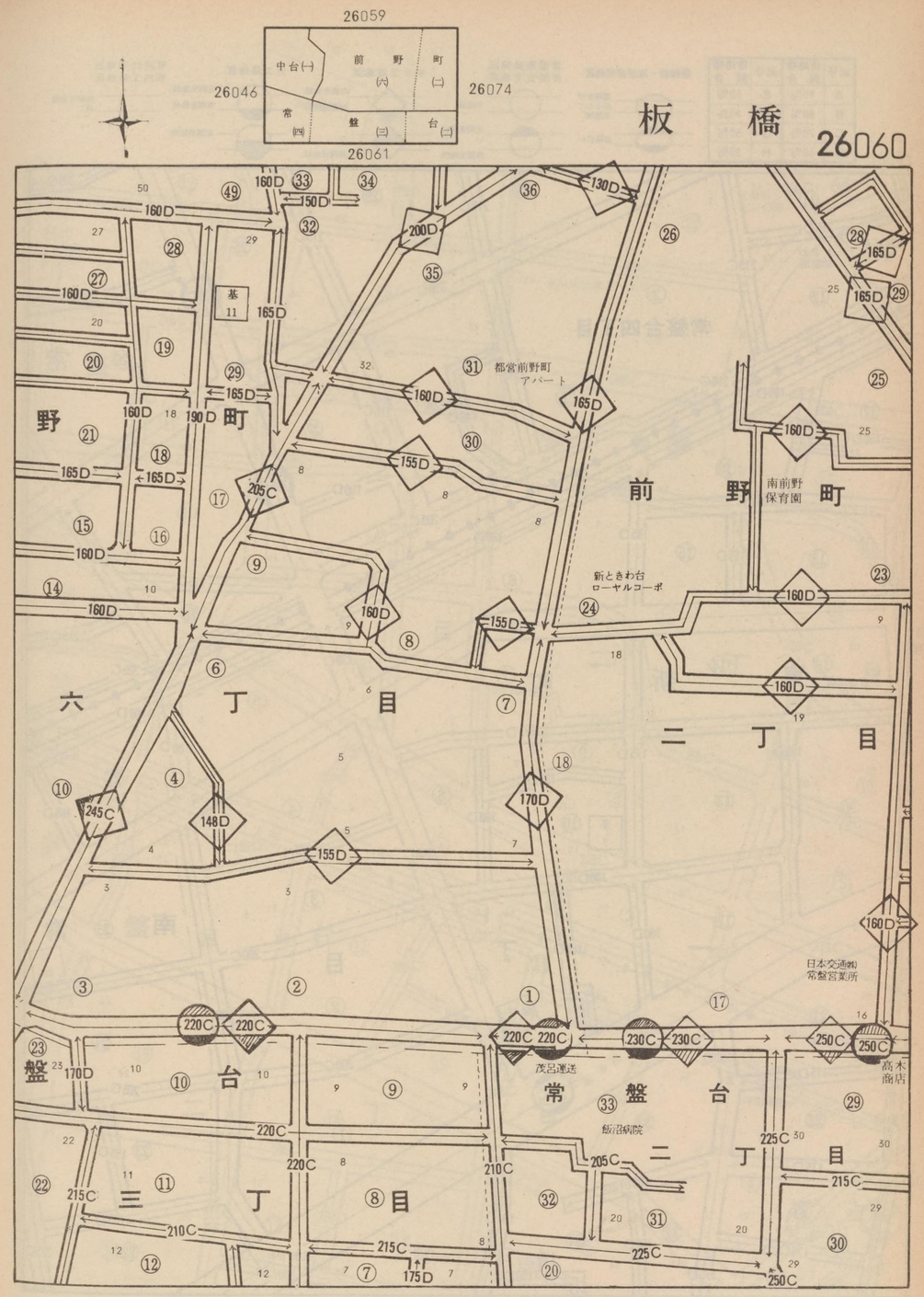

記号	借地権割合	記号	借地権割合
A	90%	E	50%
B	80%	F	40%
C	70%	G	30%
D	60%	H	20%

繁華街・高度商業地区
道路を中心として全地域
道路沿い

普通商業地区
併用住宅地区
全地域
北側道路沿い
南側全地域

中小工場地区
北側全地域
南側道路沿い
南側全地域

大工場地区
北側全地域
南側道路沿い
北側全地域

普通住宅地区
家内工業地区
無印は全地域

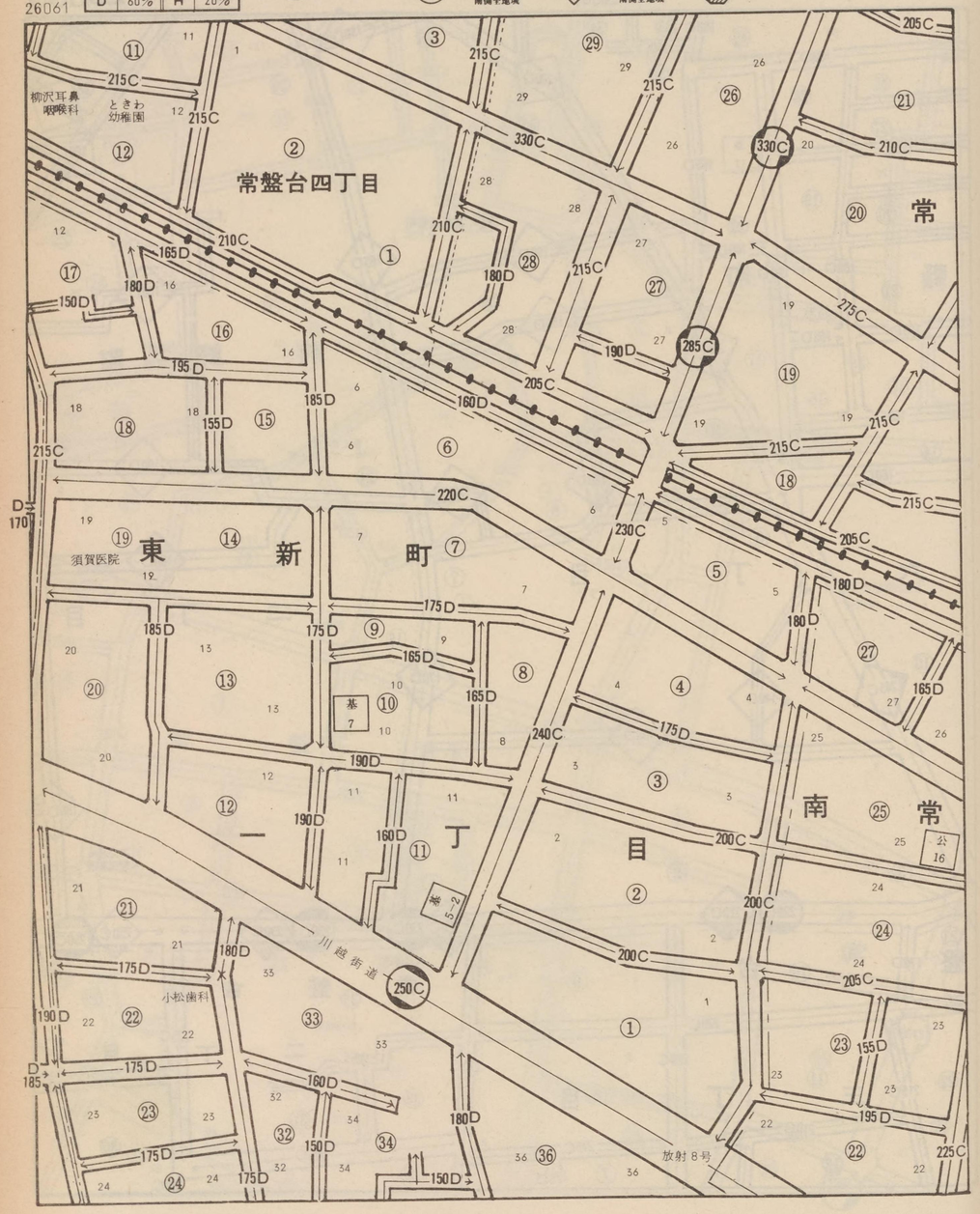

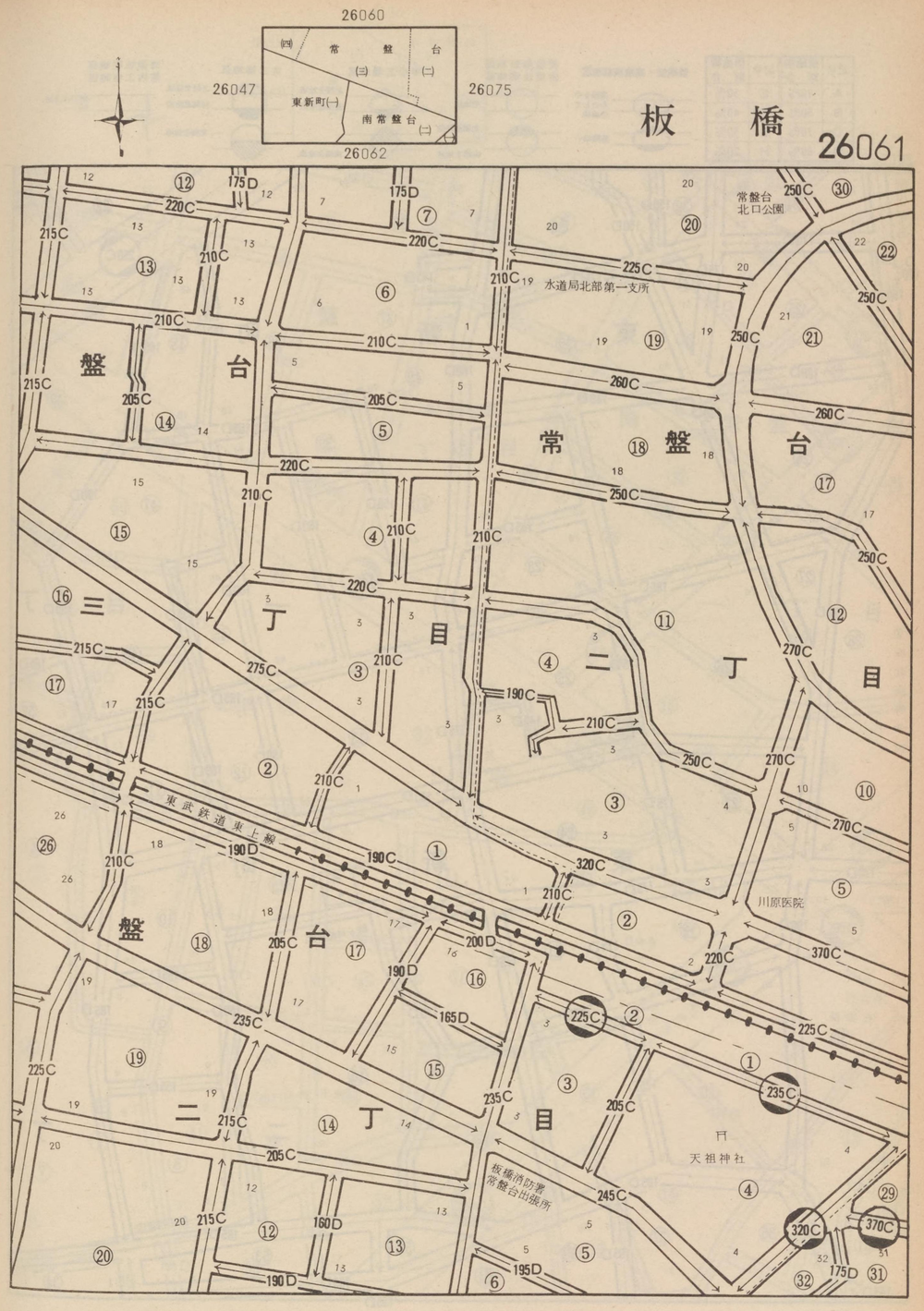

板橋

記号	借地権割合	記号	借地権割合
A	90%	E	50%
B	80%	F	40%
C	70%	G	30%
D	60%	H	20%

繁華街・高度商業地区
道路を中心として全地域
道路沿い

普通商業地区 併用住宅地区
全地域
北側道路沿い
南側全地域

中小工場地区
北側全地域
南側道路沿い
南側全地域

大工場地区
北側全地域
南側道路沿い
北側全地域

普通住宅地区 家内工業地区
無印は全地域

26062

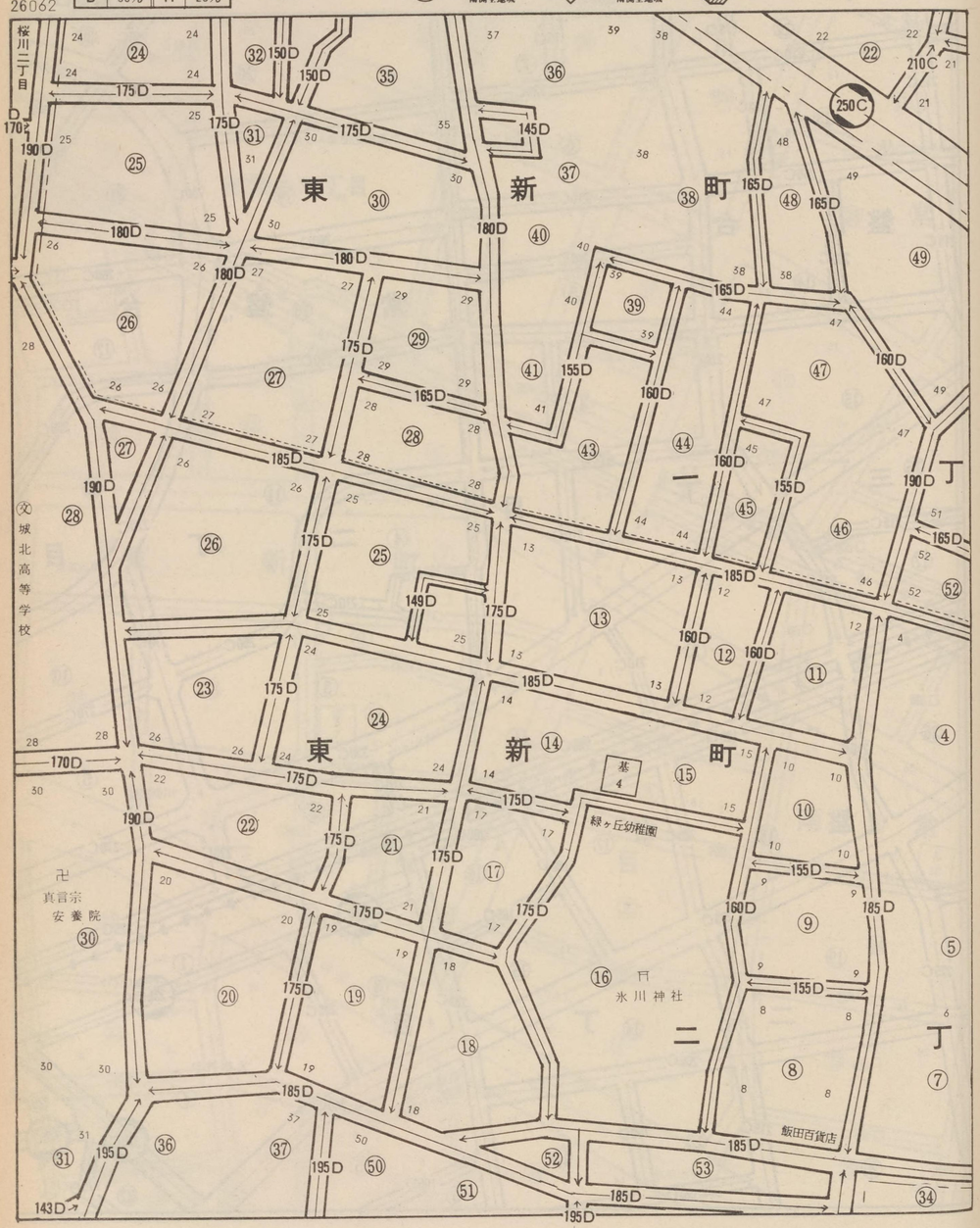

26061
26048
26076
26063

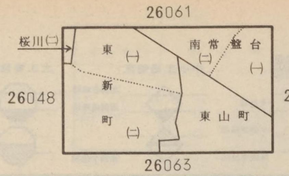

板橋

26062

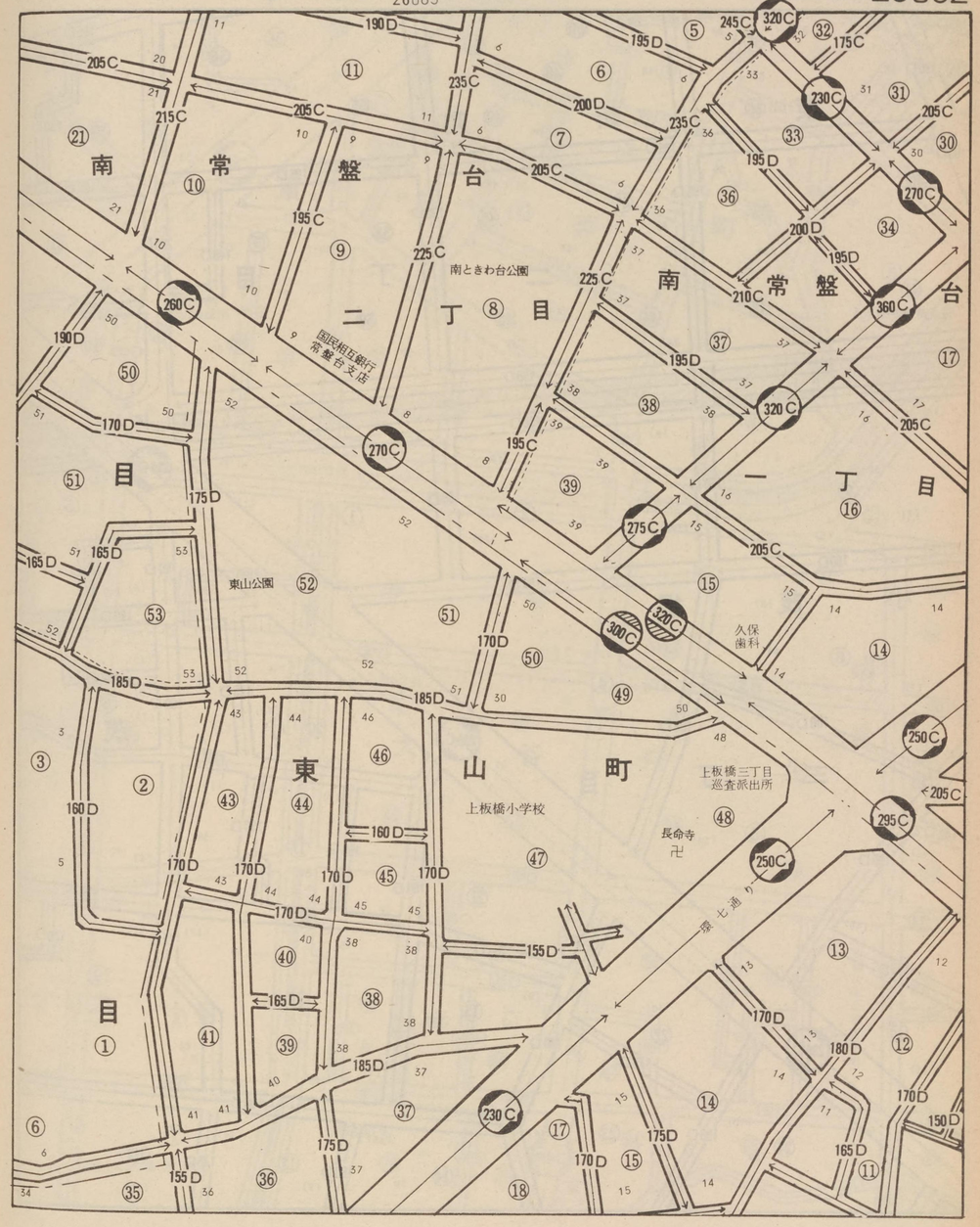

記号	借地権割合	記号	借地権割合
A	90%	E	50%
B	80%	F	40%
C	70%	G	30%
D	60%	H	20%

繁華街・高度商業地区
道路を中心として全地域
道路沿い

普通商業地区
併用住宅地区
全地域
北側道路沿い
南側全地域

中小工場地区
北側全地域
南側道路沿い
南側全地域

大工場地区
北側全地域
南側道路沿い
北側全地域

普通住宅地区
家内工業地区
無印は全地域

26063

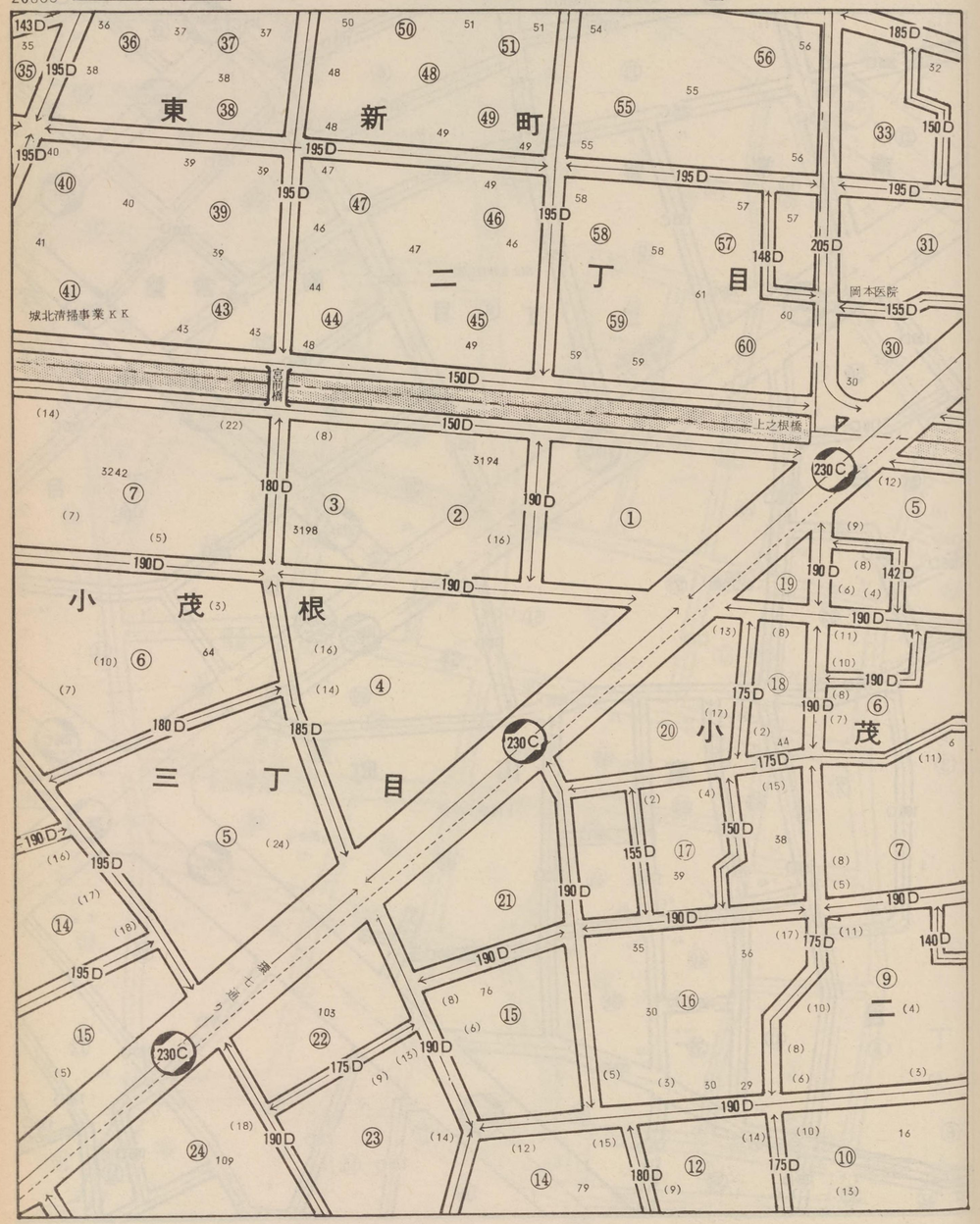

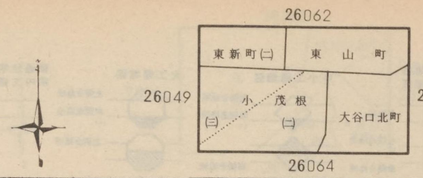

板橋

26063

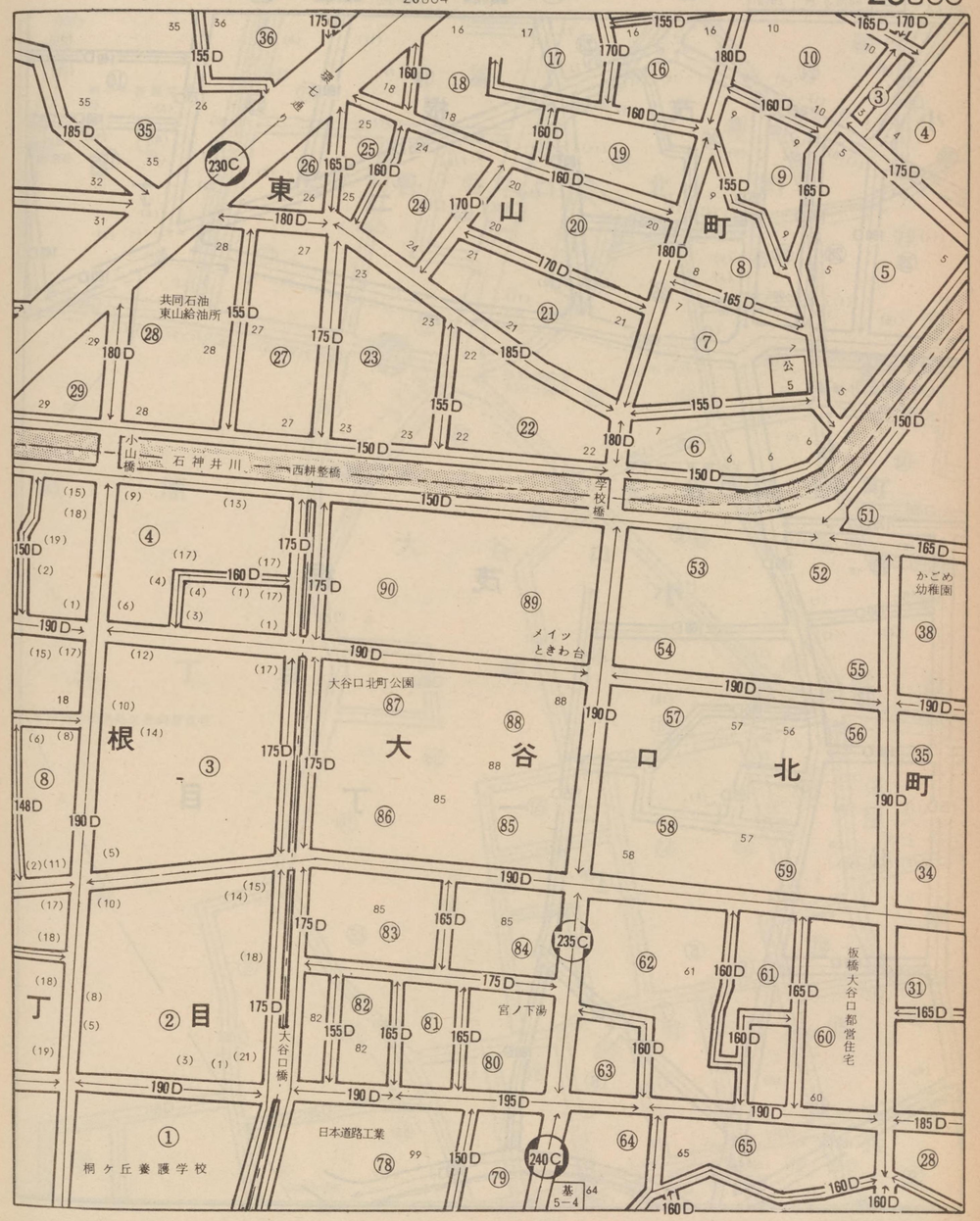

記号	借地権割合	記号	借地権割合
A	90%	E	50%
B	80%	F	40%
C	70%	G	30%
D	60%	H	20%

繁華街・高度商業地区
道路を中心として全地域
道路沿い

普通商業地区
併用住宅地区
全地域
北側道路沿い
南側全地域

中小工場地区
北側全地域
南側道路沿い
南側全地域

大工場地区
北側全地域
南側道路沿い
北側全地域

普通住宅地区
家内工業地区
無印は全地域

26064

小茂根二丁目

小山保育園

上板橋第二小学校

上板橋第二中学校

整肢療護園

小茂根一丁目

26063

26050

26078

26065

大谷口北町

大谷口上町

大谷口

小茂根

向原

板橋

26064

桐ケ丘養護学校

大谷口北町

板橋消防署
大谷口出張所

氷川神社

向原

大谷口

大谷口上町

三丁目

東京都住宅供給公社向原住宅

二丁目

四光寺

向原中学校

記号	借地権割合	記号	借地権割合
A	90%	E	50%
B	80%	F	40%
C	70%	G	30%
D	60%	H	20%

繁華街・高度商業地区　道路を中心として全地域　道路沿い

普通商業地区 併用住宅地区　全地域　北側道路沿い　南側全地域

中小工場地区　北側全地域　南側道路沿い　南側全地域

大工場地区　北側全地域　南側道路沿い　北側全地域

普通住宅地区 家内工業地区　無印は全地域

26065

小茂根一丁目

練馬区立小竹小学校

東京都住宅公社 向原住宅

向原三丁目

練馬署管内

地下鉄入口

向原モダンゴルフ

向原ゴルフセンター

向原小学校

向原派出所

向原公園

向原二丁目

26064

小茂根(一)　向原(三)　大谷口(二)　(一)　(一)　(一)

26051　27152　26079　26066　28004

板橋

26065

向原中学校

大谷口一丁目

向原二丁目

向原保育園

都営向原住宅

セントラルハウス

大谷口一丁目

豊島署管内

要町三丁目

記号	借地権割合	記号	借地権割合
A	90%	E	50%
B	80%	F	40%
C	70%	G	30%
D	60%	H	20%

繁華街・高度商業地区
普通商業地区 併用住宅地区
中小工場地区
大工場地区
普通住宅地区 家内工業地区

26066

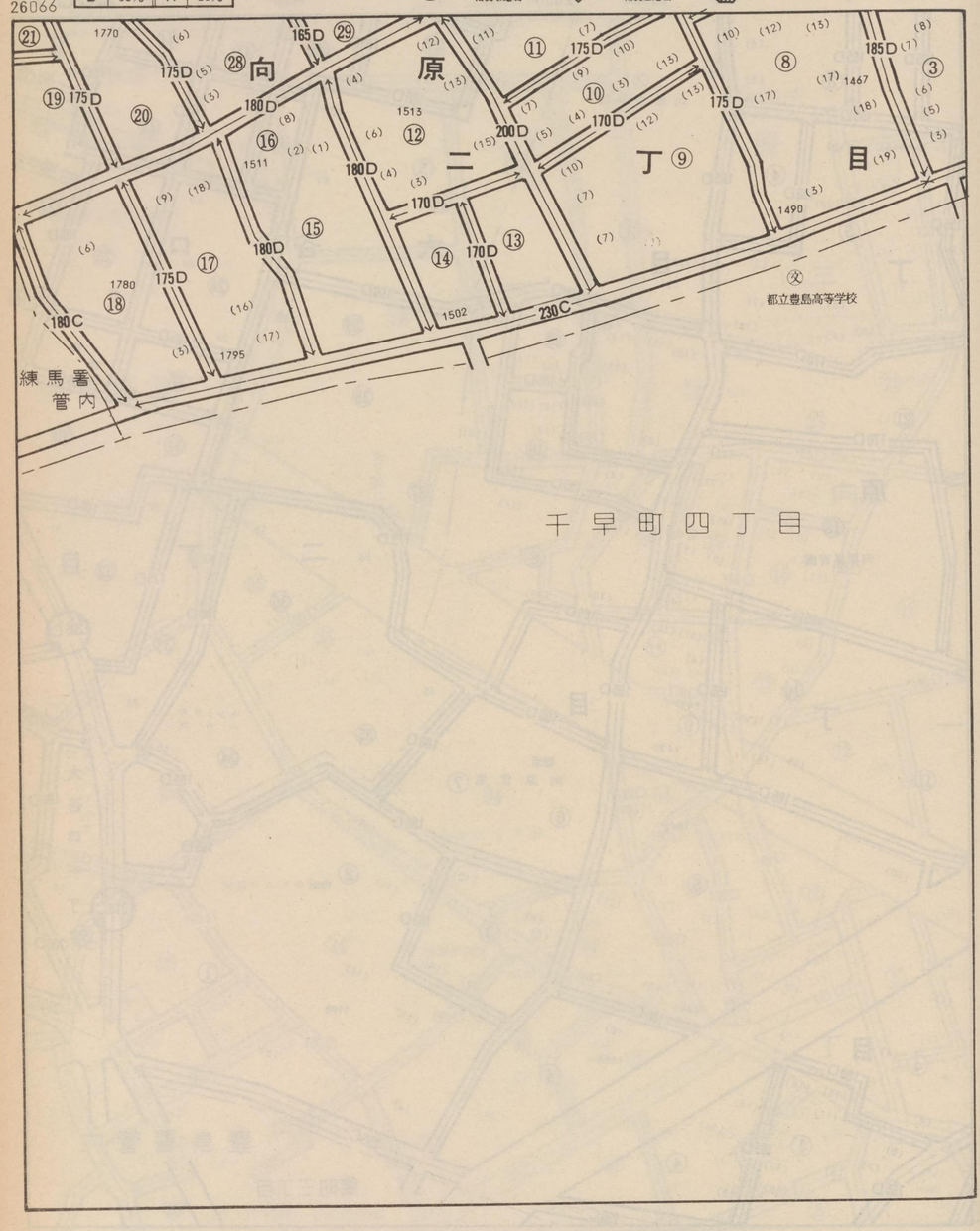

26065
26052
向原(一)
28005
28005

板橋

26066

豊島署管内

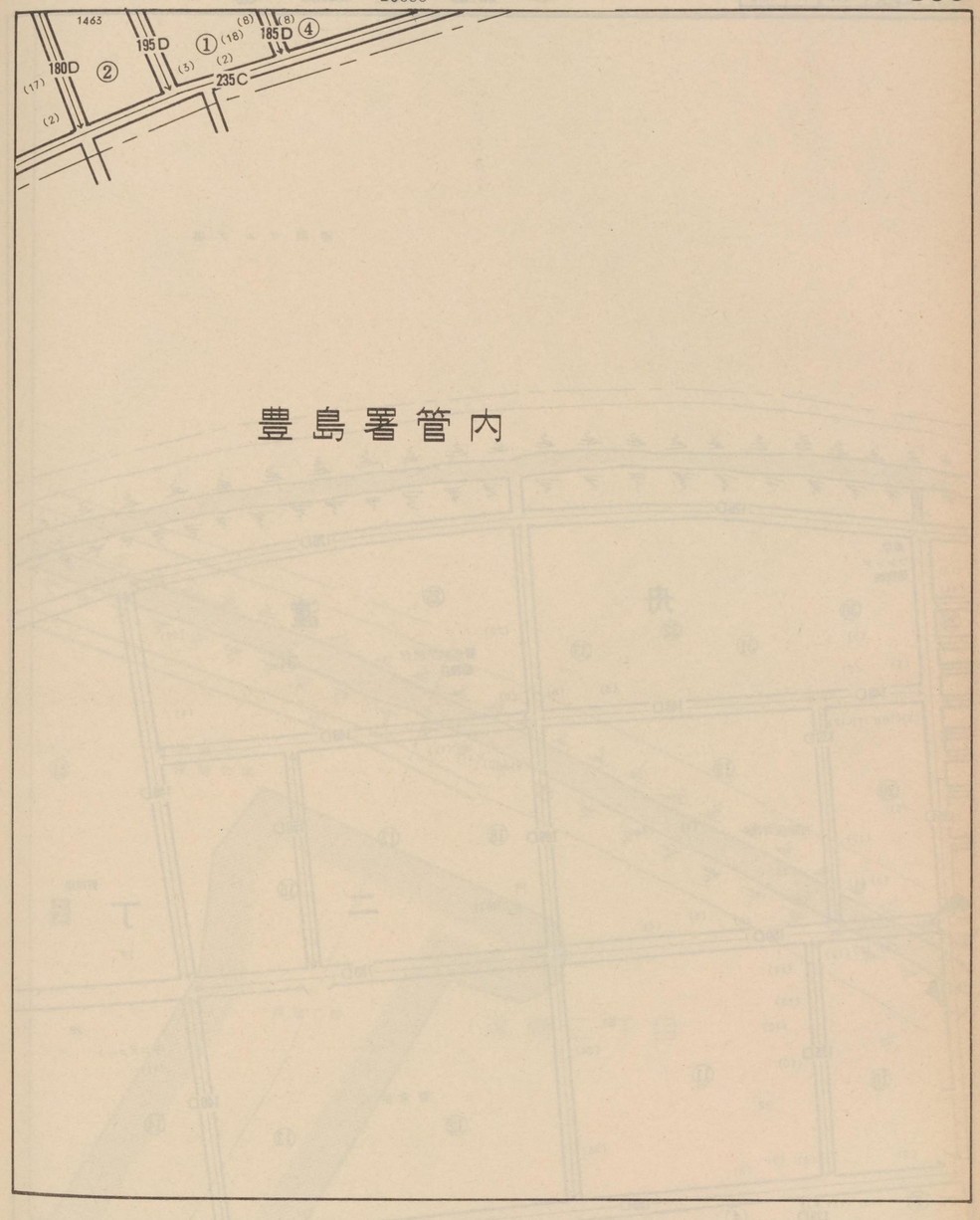

記号	借地権割合	記号	借地権割合
A	90%	E	50%
B	80%	F	40%
C	70%	G	30%
D	60%	H	20%

繁華街・高度商業地区
道路を中心として全地域
道路沿い

普通商業地区
併用住宅地区
全地域
北側道路沿い
南側全地域

中小工場地区
北側全地域
南側道路沿い
南側全地域

大工場地区
北側全地域
南側道路沿い
北側全地域

普通住宅地区
家内工業地区
無印は全地域

26067

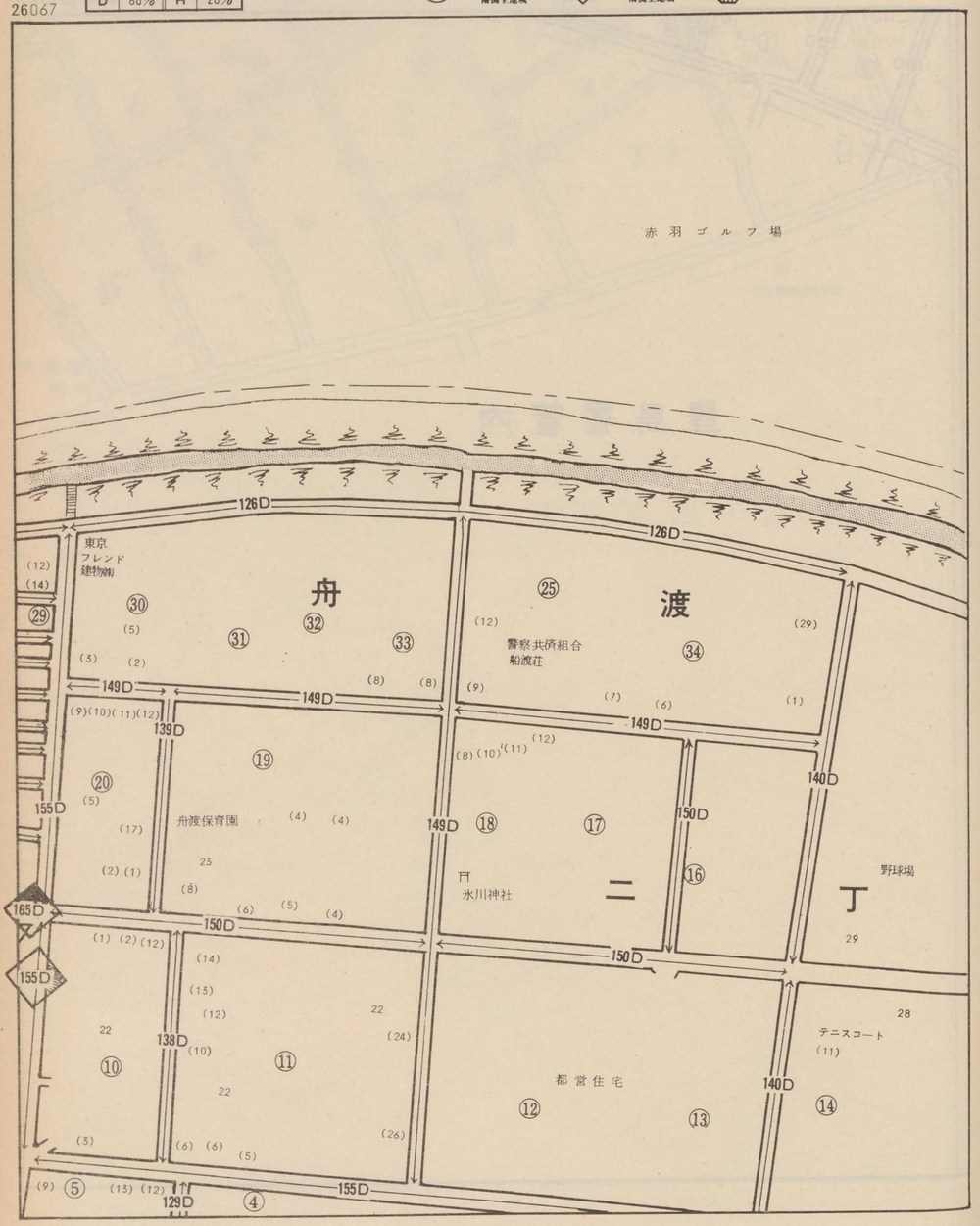

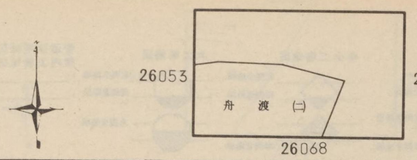

板橋

26067

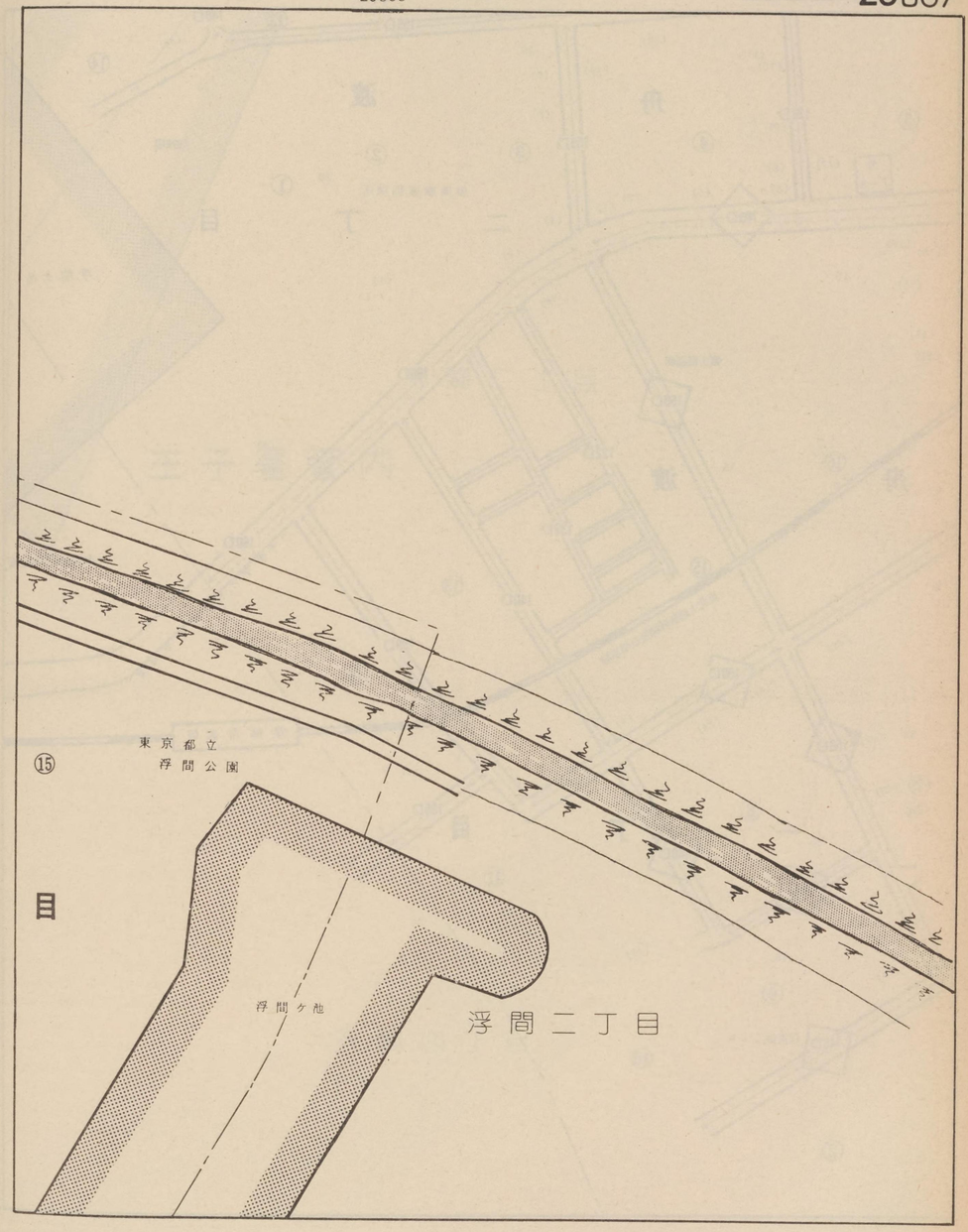

記号	借地権割合	記号	借地権割合
A	90%	E	50%
B	80%	F	40%
C	70%	G	30%
D	60%	H	20%

繁華街・高度商業地区
道路を中心として全地域
道路沿い

普通商業地区 併用住宅地区
全地域
北側道路沿い
南側全地域

中小工場地区
北側全地域
南側道路沿い
南側全地域

大工場地区
北側全地域
南側道路沿い
北側全地域

普通住宅地区 家内工業地区
無印は全地域

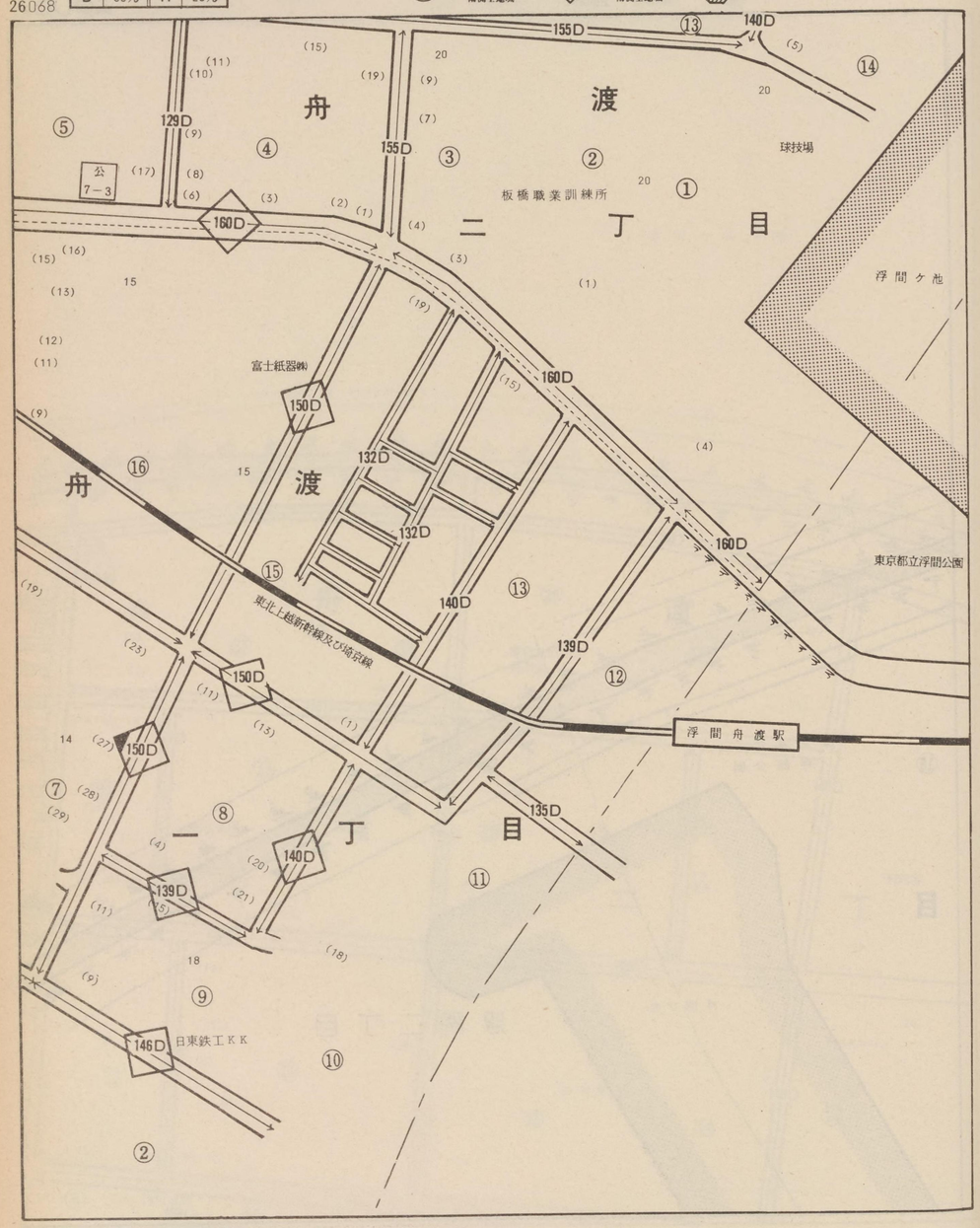

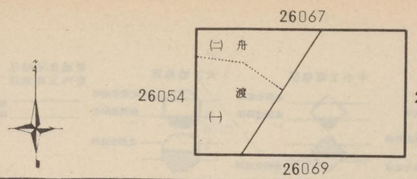

板　橋

26068

浮間二丁目

王子署管内

浮間四丁目

記号	借地権割合	記号	借地権割合
A	90%	E	50%
B	80%	F	40%
C	70%	G	30%
D	60%	H	20%

繁華街・高度商業地区
道路を中心として全地域
道路沿い

普通商業地区
併用住宅地区
全地域
北側道路沿い
南側全地域

中小工場地区
北側全地域
南側道路沿い
南側全地域

大工場地区
北側全地域
南側道路沿い
北側全地域

普通住宅地区
家内工業地区
無印は全地域

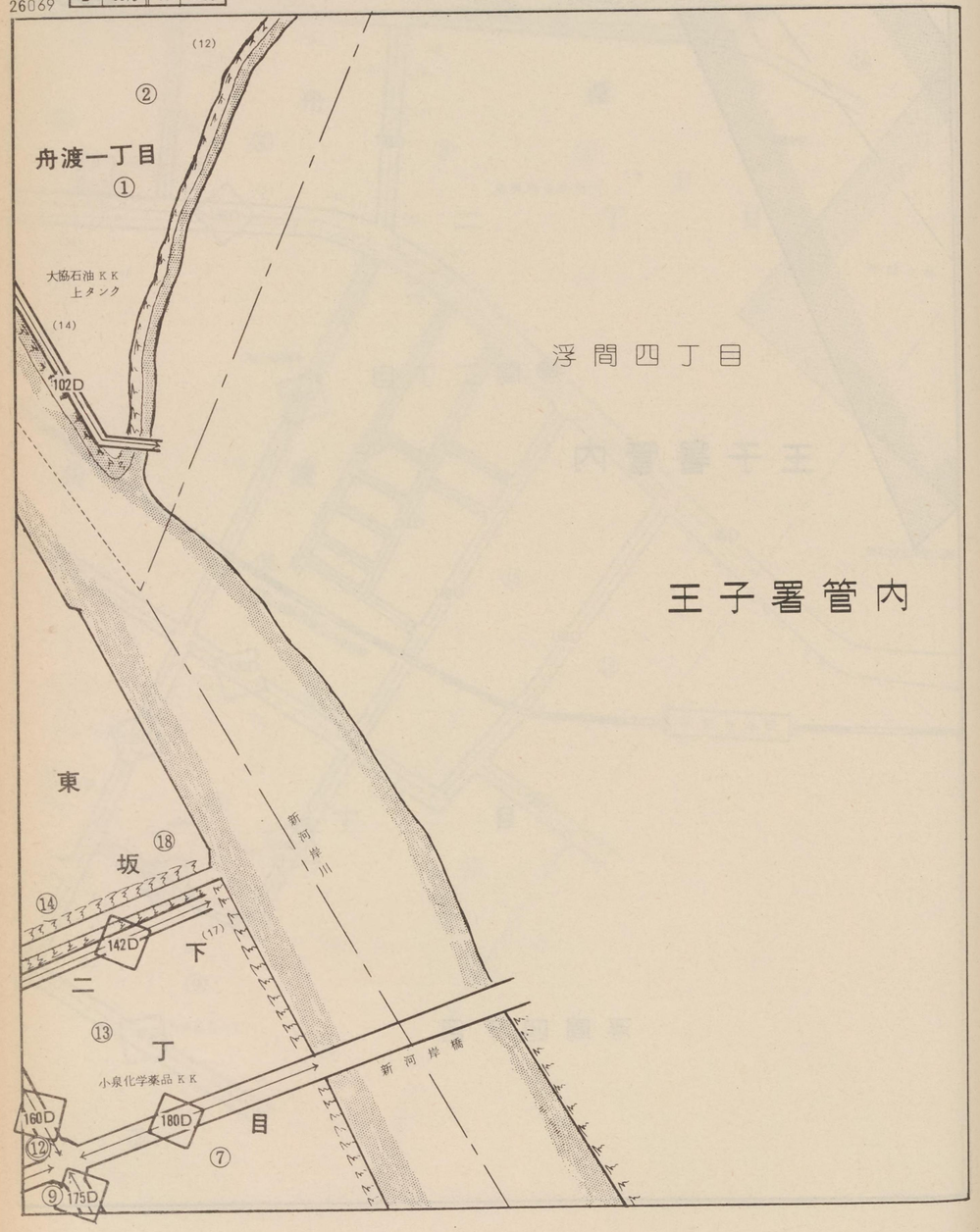

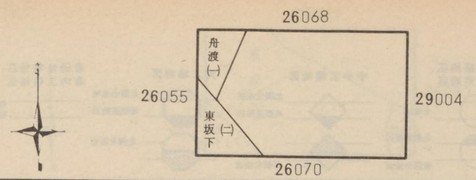

板橋

26069

浮間五丁目

記号	借地権割合	記号	借地権割合
A	90%	E	50%
B	80%	F	40%
C	70%	G	30%
D	60%	H	20%

繁華街・高度商業地区　道路を中心として全地域　道路沿い

普通商業地区 併用住宅地区　全地域　北側道路沿い　南側全地域

中小工場地区　北側全地域　南側道路沿い　南側全地域

大工場地区　北側全地域　南側道路沿い　北側全地域

普通住宅地区 家内工業地区　無印は全地域

26070

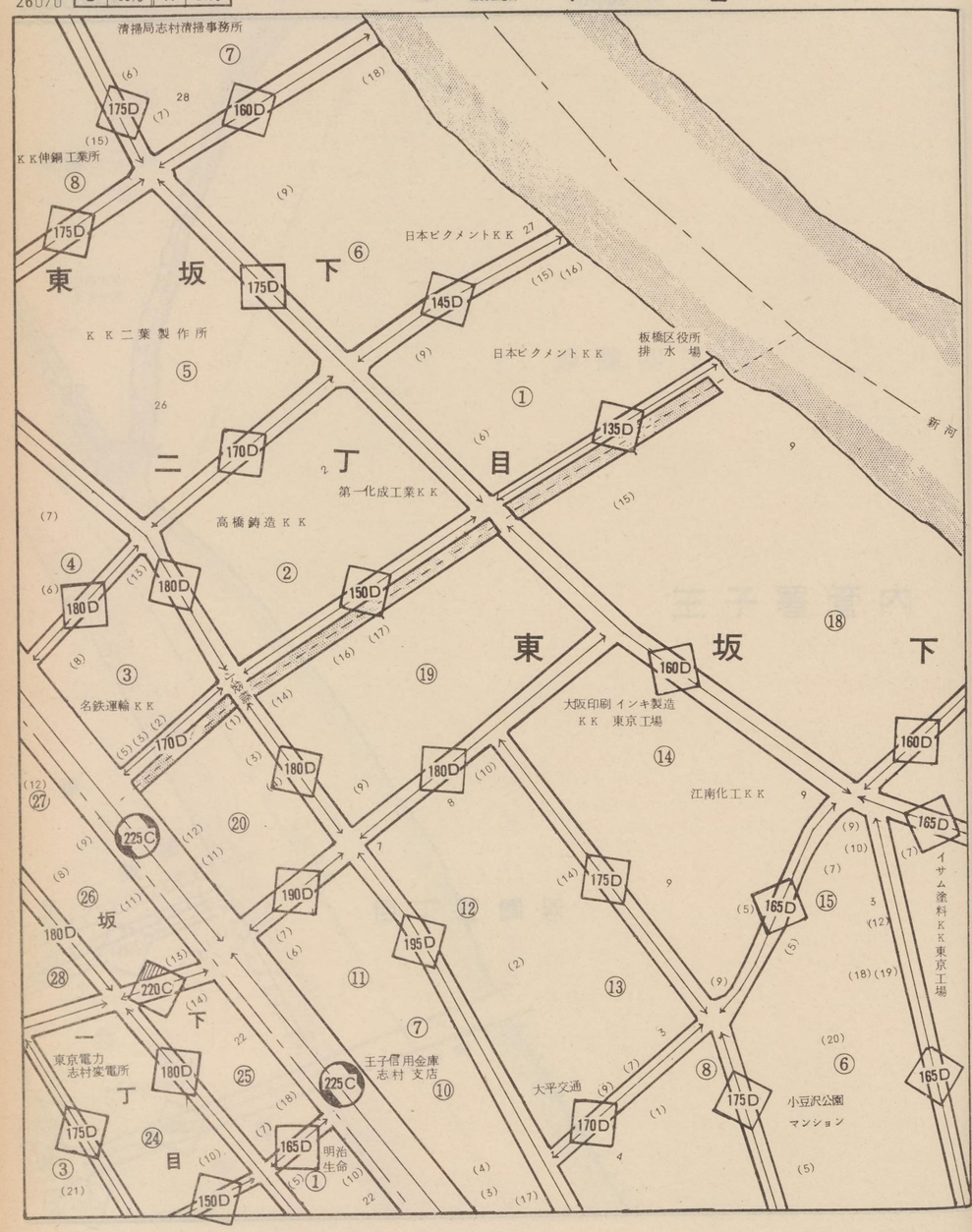

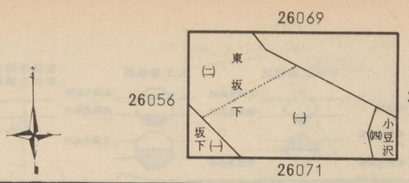

板橋 26070

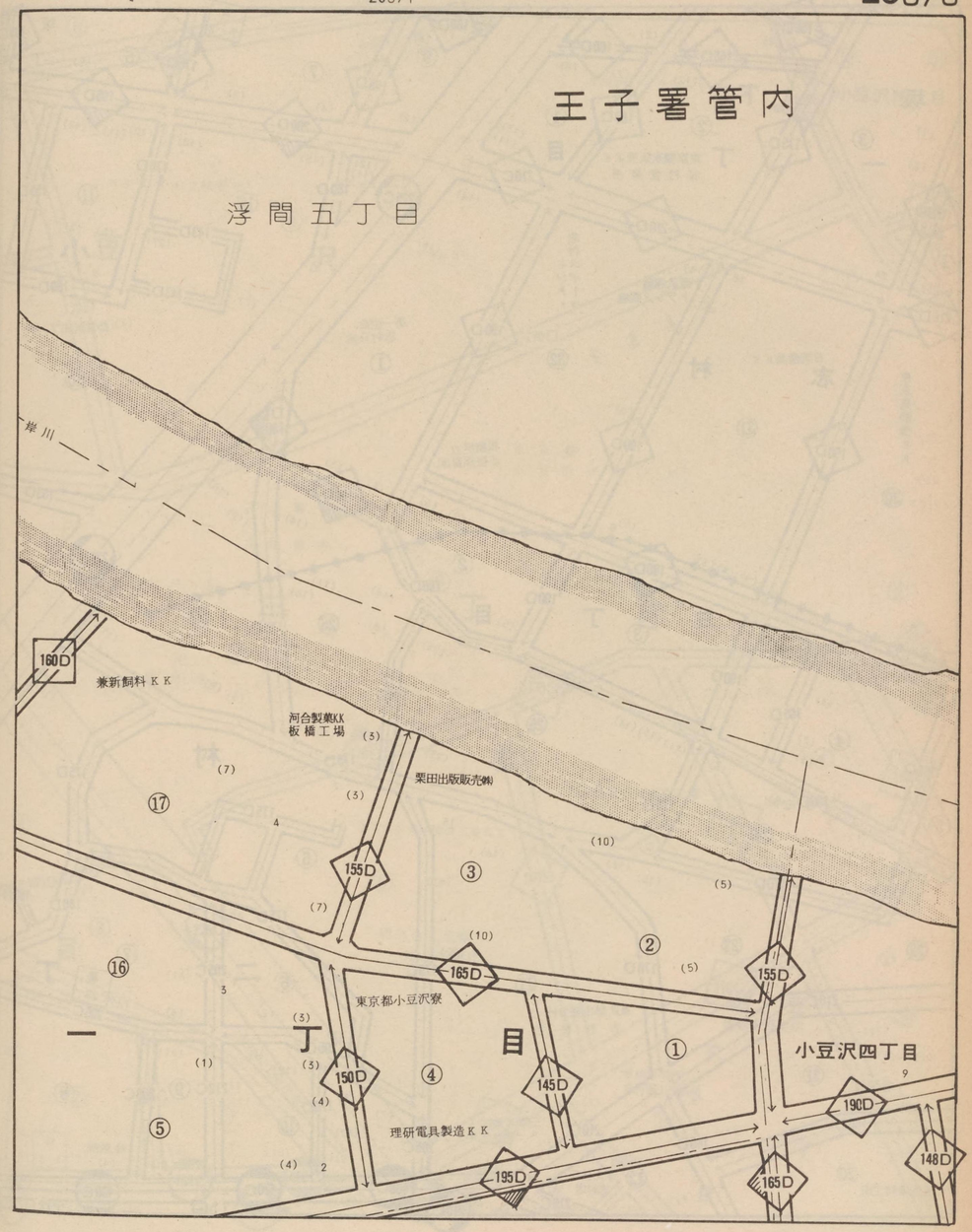

記号	借地権割合	記号	借地権割合
A	90%	E	50%
B	80%	F	40%
C	70%	G	30%
D	60%	H	20%

繁華街・高度商業地区
道路を中心として全地域
道路沿い

普通商業地区 併用住宅地区
全地域
北側道路沿い
南側全地域

中小工場地区
北側全地域
南側道路沿い
南側全地域

大工場地区
北側全地域
南側道路沿い
北側全地域

普通住宅地区 家内工業地区
無印は全地域

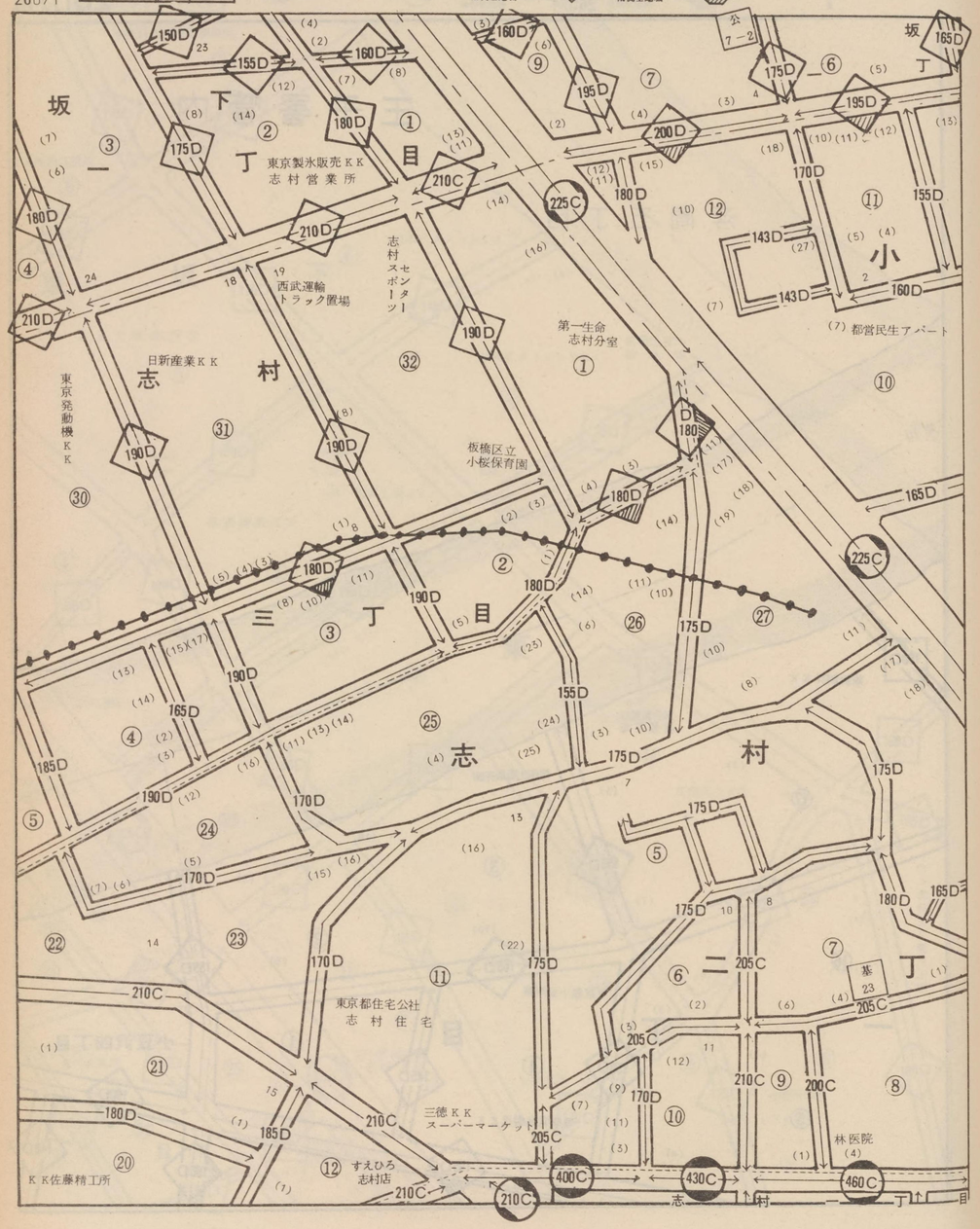

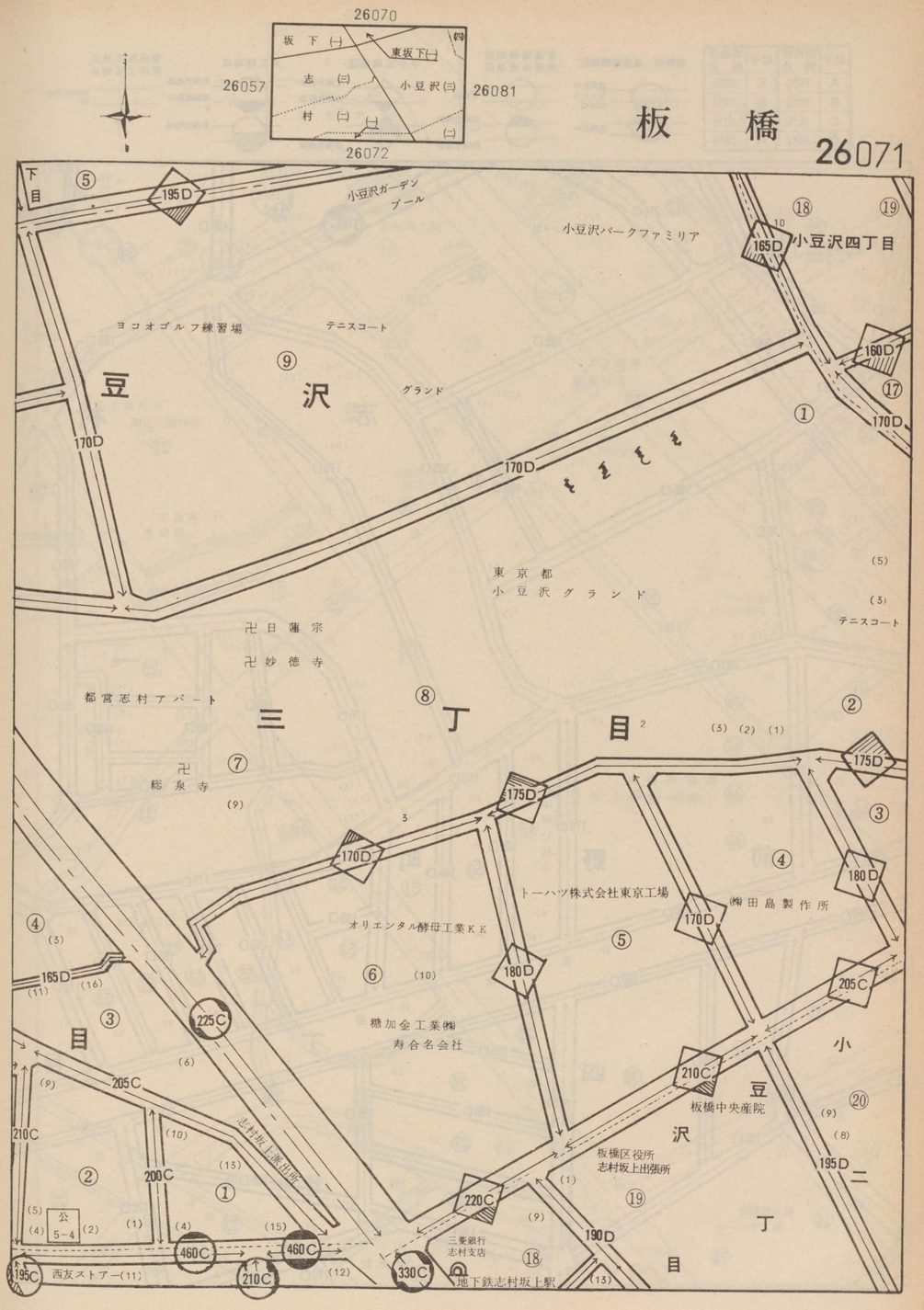

板橋

記号	借地権割合	記号	借地権割合
A	90%	E	50%
B	80%	F	40%
C	70%	G	30%
D	60%	H	20%

繁華街・高度商業地区
道路を中心として全地域
道路沿い

普通商業地区 併用住宅地区
全地域
北側道路沿い
南側全地域

中小工場地区
北側全地域
南側道路沿い
南側全地域

大工場地区
北側全地域
南側道路沿い
北側全地域

普通住宅地区 家内工業地区
無印は全地域

26072

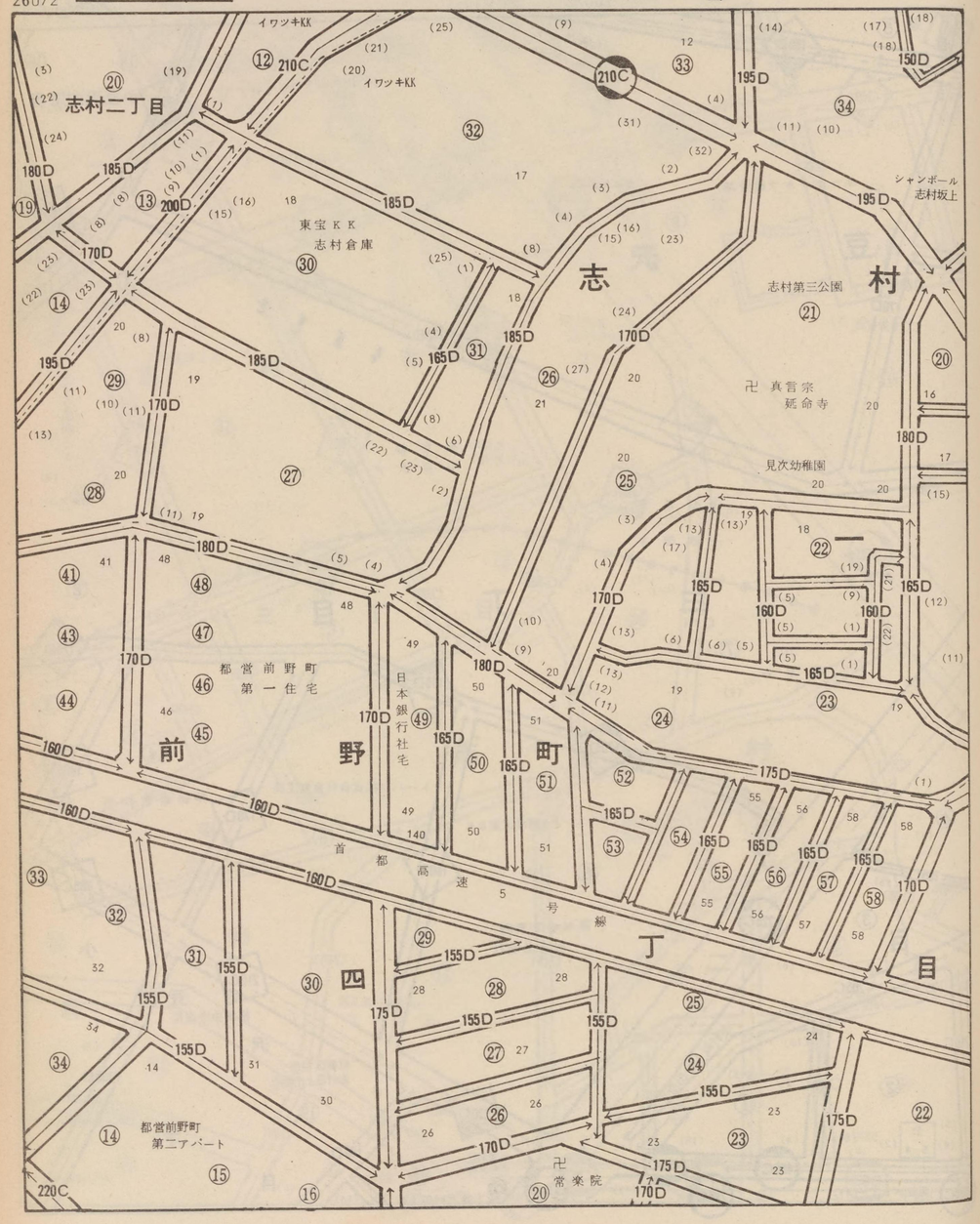

26071
26058
26082
26073

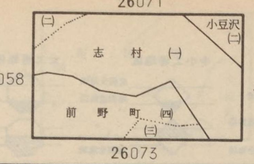

板橋

26072

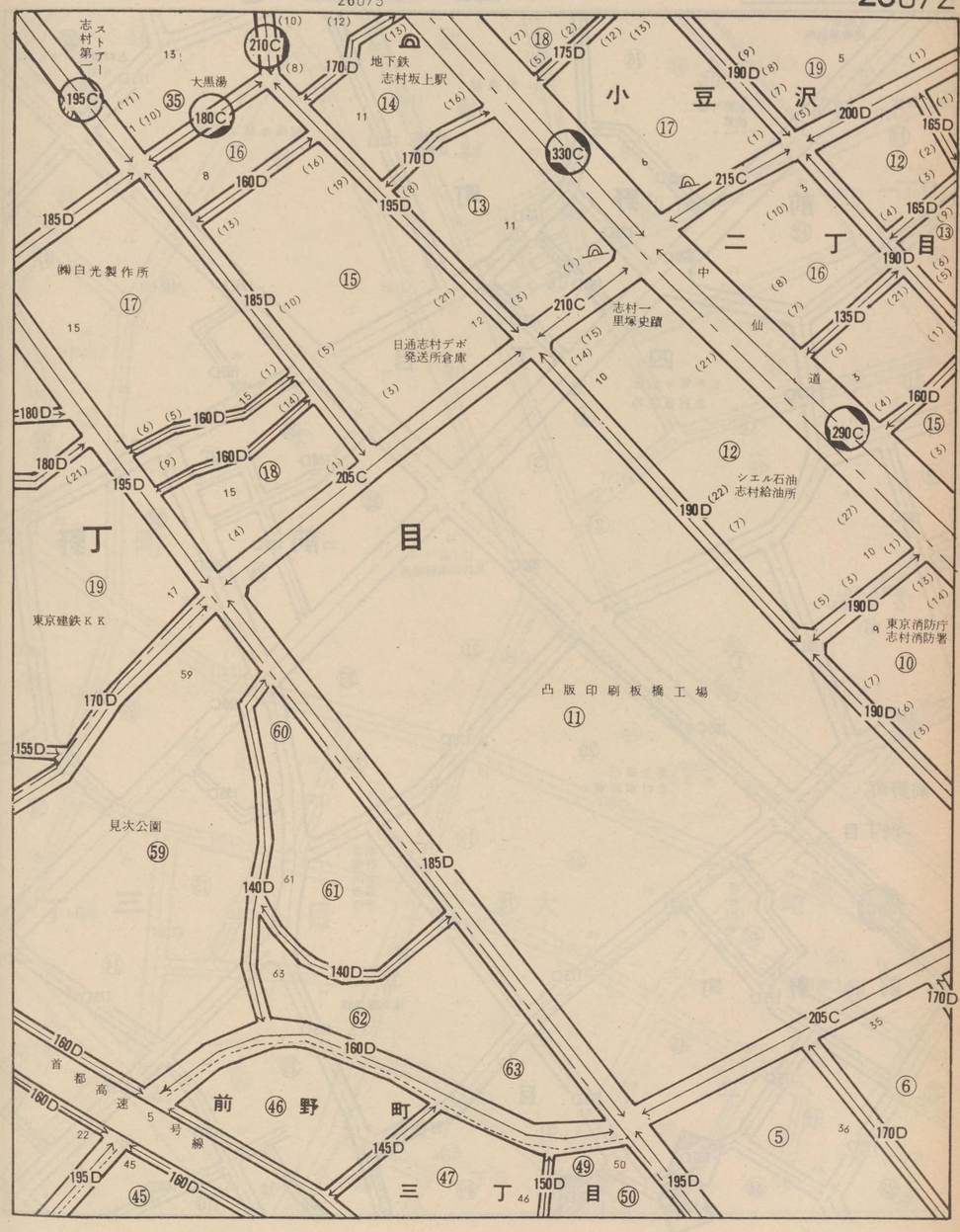

記号	借地権割合	記号	借地権割合
A	90%	E	50%
B	80%	F	40%
C	70%	G	30%
D	60%	H	20%

繁華街・高度商業地区
普通商業地区 併用住宅地区
中小工場地区
大工場地区
普通住宅地区 家内工業地区

26073

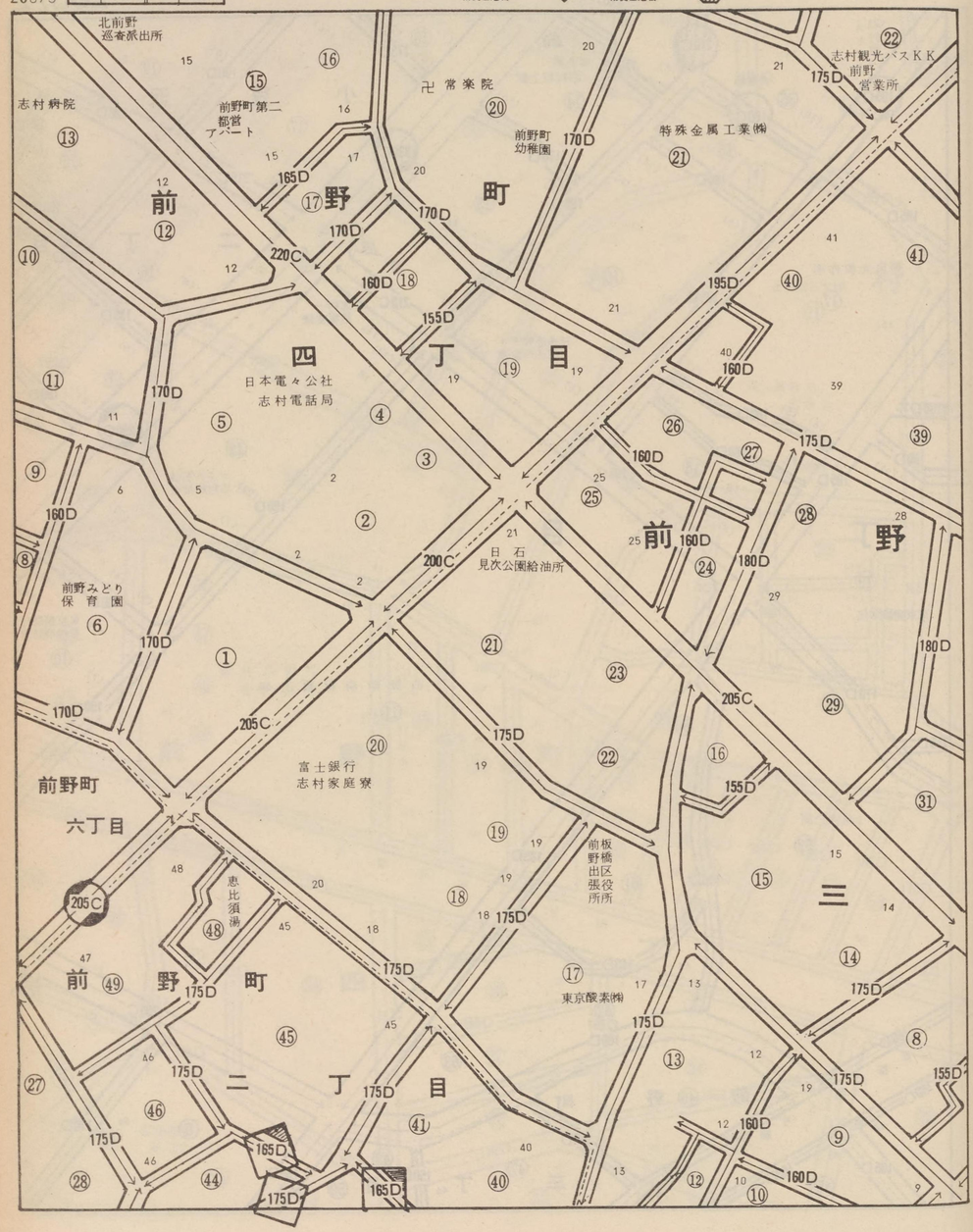

26072
26059
26083
26074

板橋

26073

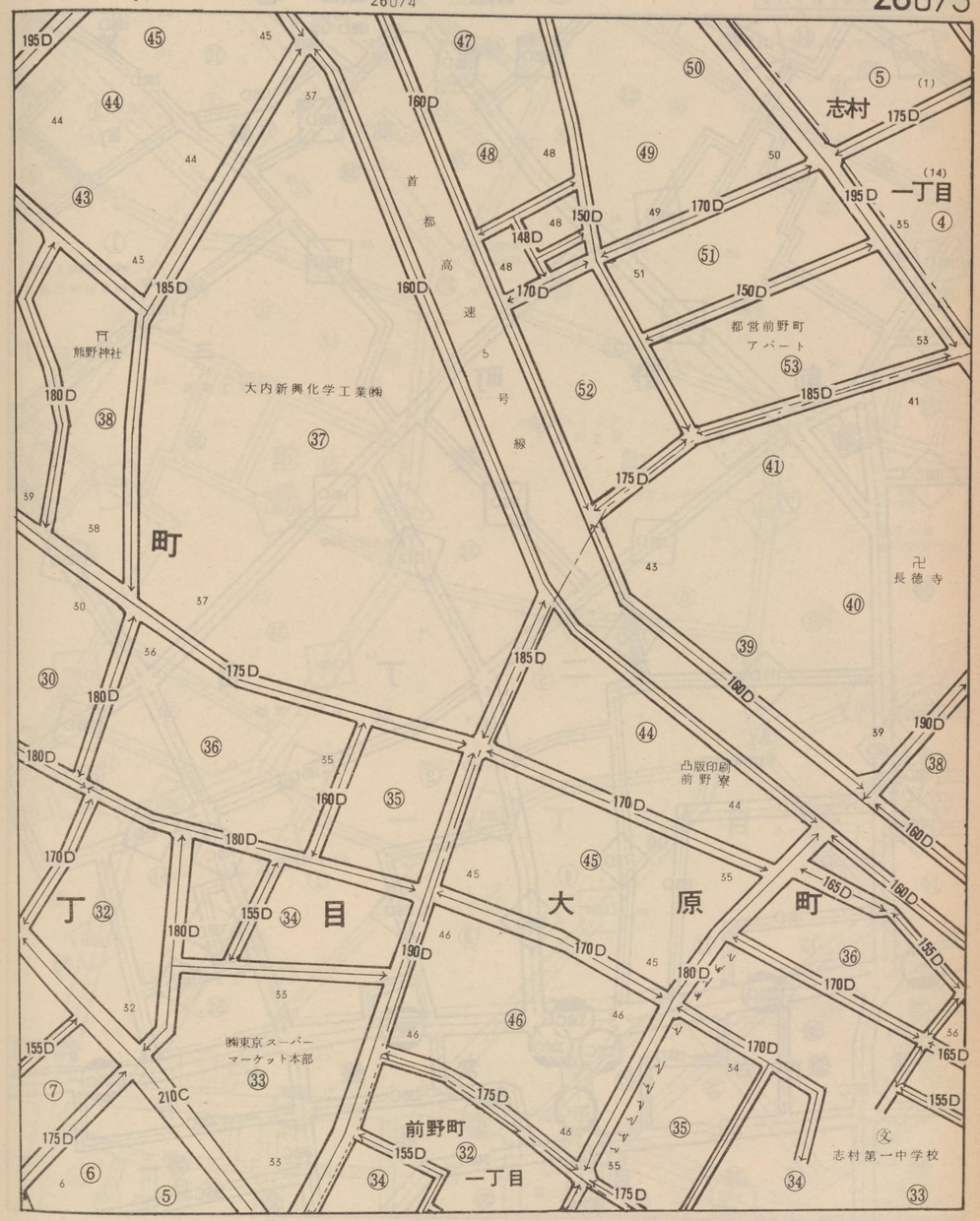

記号	借地権割合	記号	借地権割合
A	90%	E	50%
B	80%	F	40%
C	70%	G	30%
D	60%	H	20%

繁華街・高度商業地区
道路を中心として全地域
道路沿い

普通商業地区 併用住宅地区
全地域
北側道路沿い
南側全地域

中小工場地区
北側全地域
南側道路沿い
南側全地域

大工場地区
北側全地域
南側道路沿い
北側全地域

普通住宅地区 家内工業地区
無印は全地域

26074

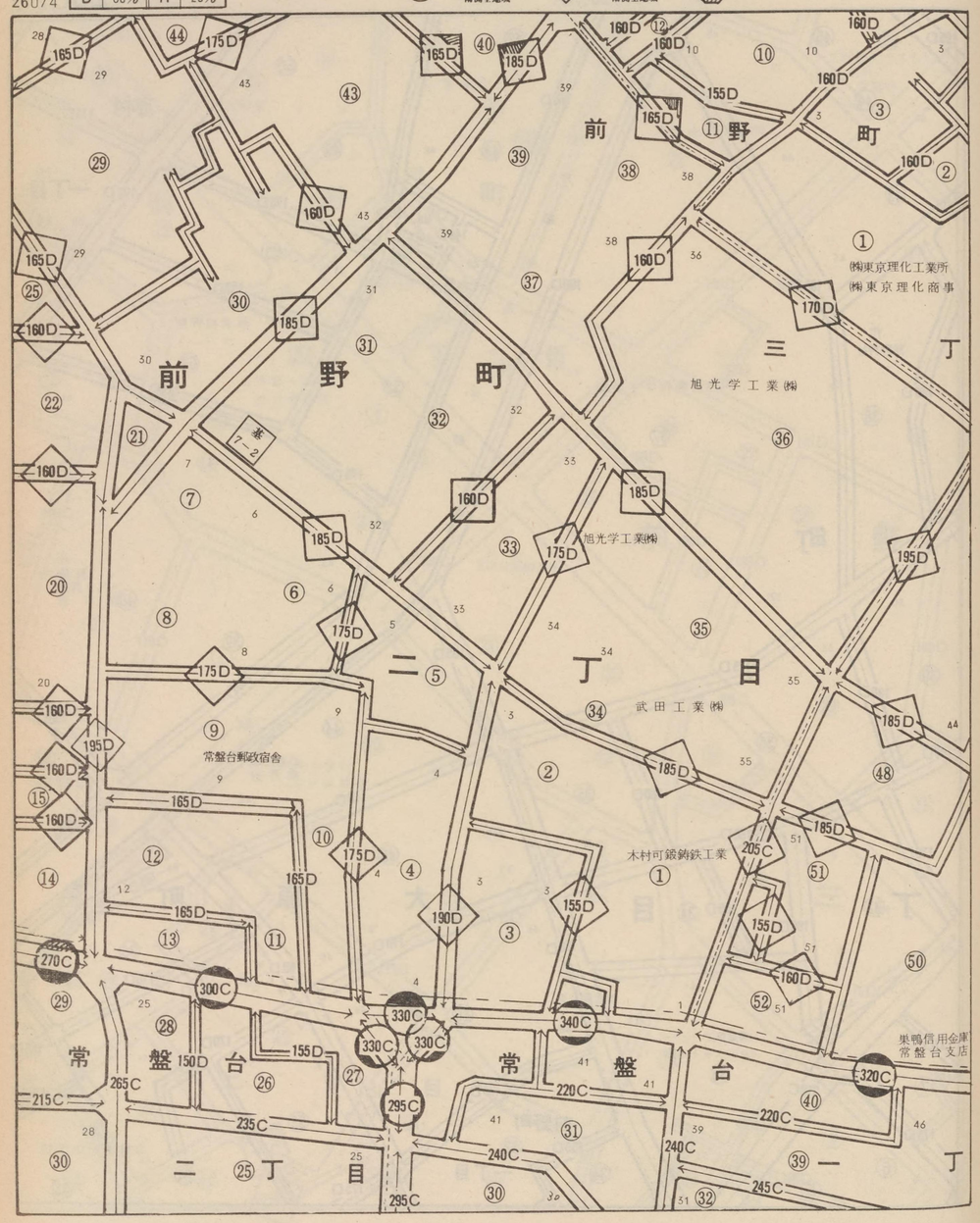

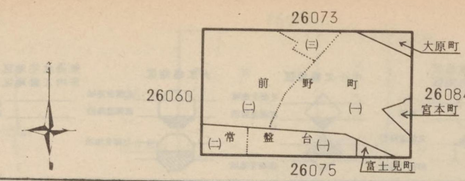

板橋

26074

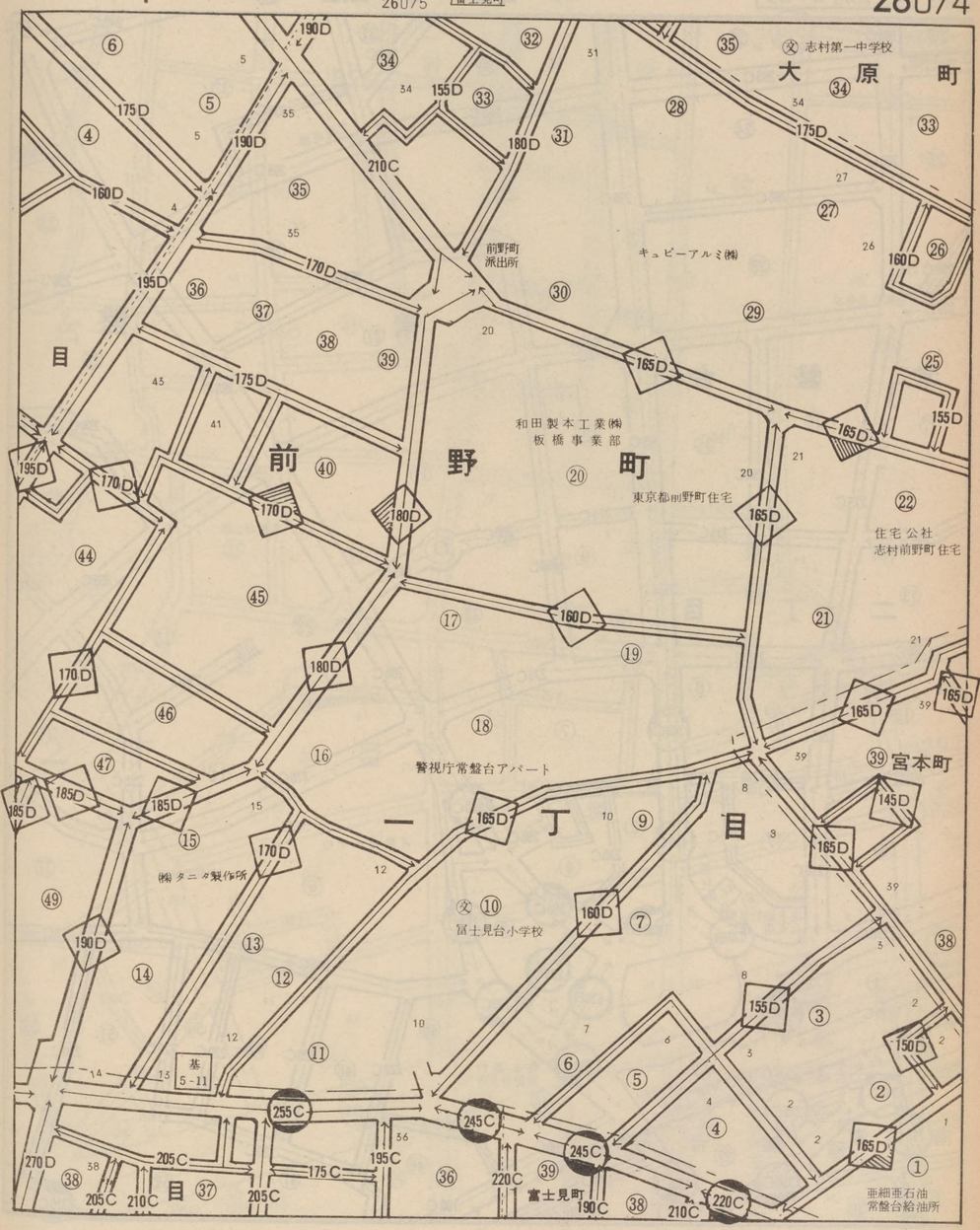

記号	借地権割合	記号	借地権割合
A	90%	E	50%
B	80%	F	40%
C	70%	G	30%
D	60%	H	20%

繁華街・高度商業地区　道路を中心として全地域　道路沿い

普通商業地区 併用住宅地区　全地域　北側道路沿い　南側全地域

中小工場地区　北側全地域　南側道路沿い　南側全地域

大工場地区　北側全地域　南側道路沿い　北側全地域

普通住宅地区 家内工業地区　無印は全地域

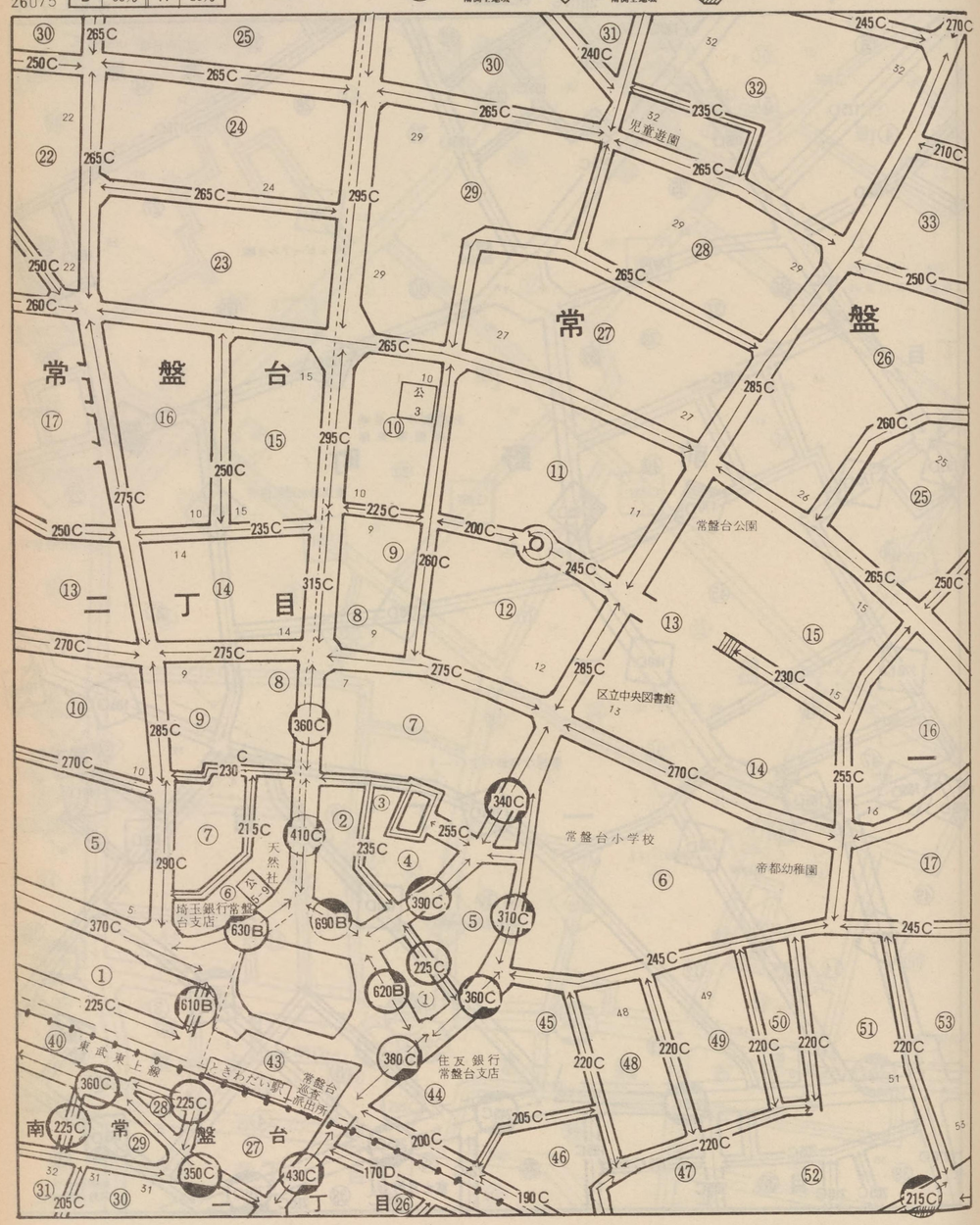

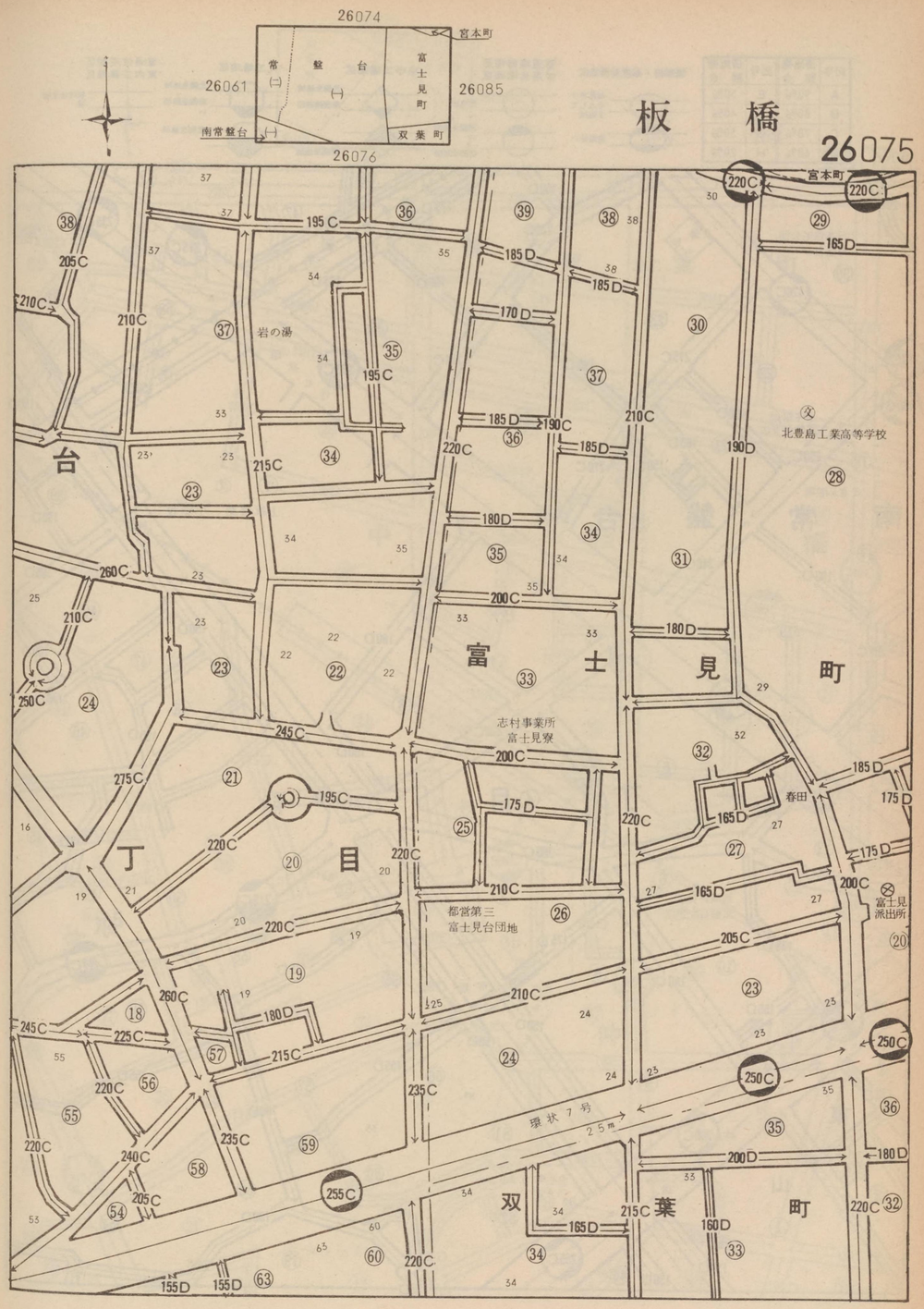

記号	借地権割合	記号	借地権割合
A	90%	E	50%
B	80%	F	40%
C	70%	G	30%
D	60%	H	20%

繁華街・高度商業地区　道路を中心として全地域　道路沿い

普通商業地区 併用住宅地区　全地域　北側道路沿い　南側全地域

中小工場地区　北側全地域　南側道路沿い　南側全地域

大工場地区　北側全地域　南側道路沿い　北側全地域

普通住宅地区 家内工業地区　無印は全地域

26076

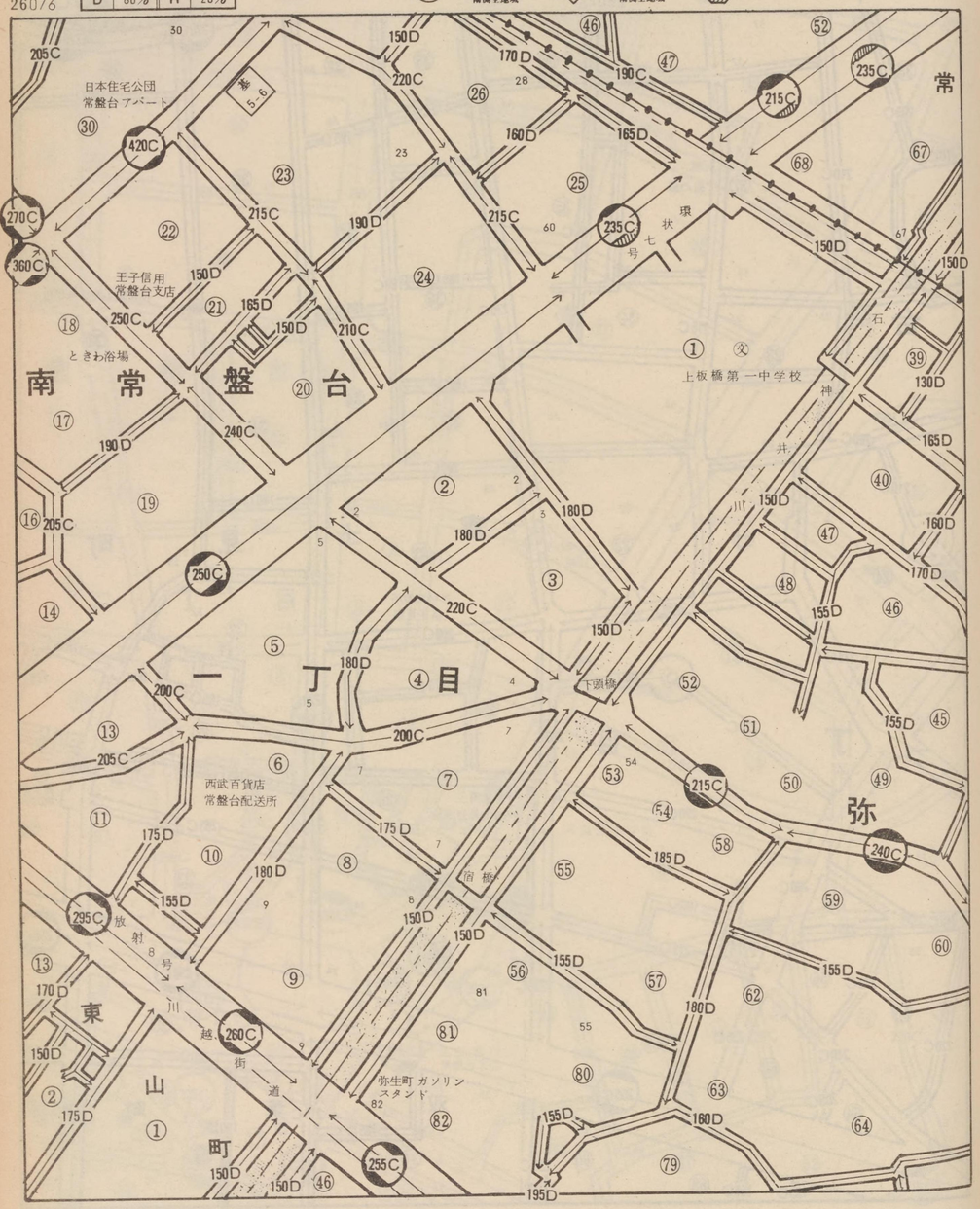

26075

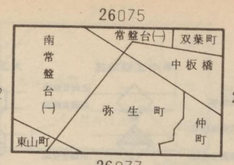

26062　26086

板橋

26076

26077

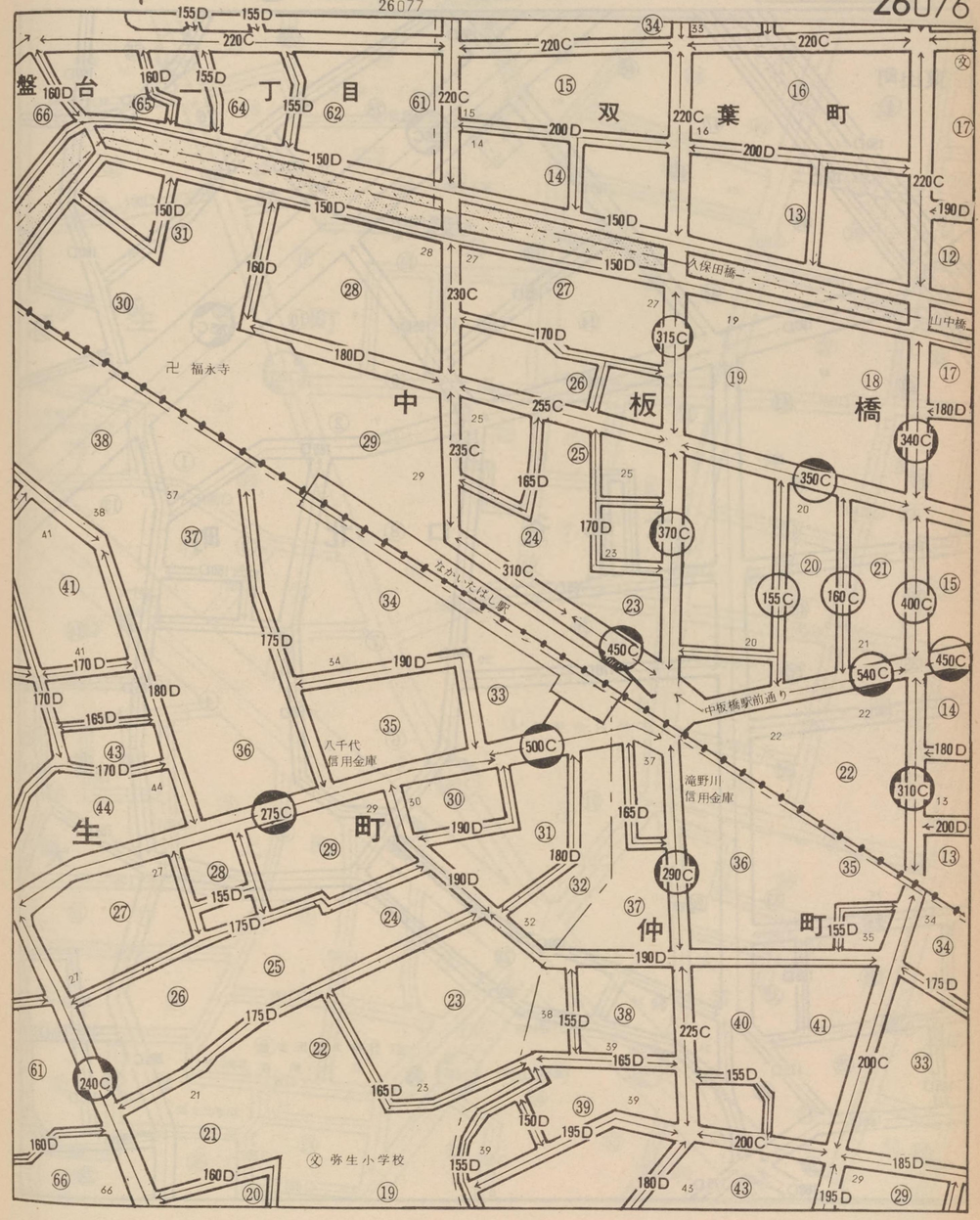

記号	借地権割合	記号	借地権割合
A	90%	E	50%
B	80%	F	40%
C	70%	G	30%
D	60%	H	20%

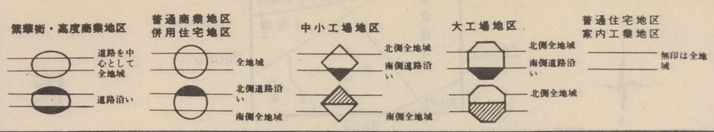

26077

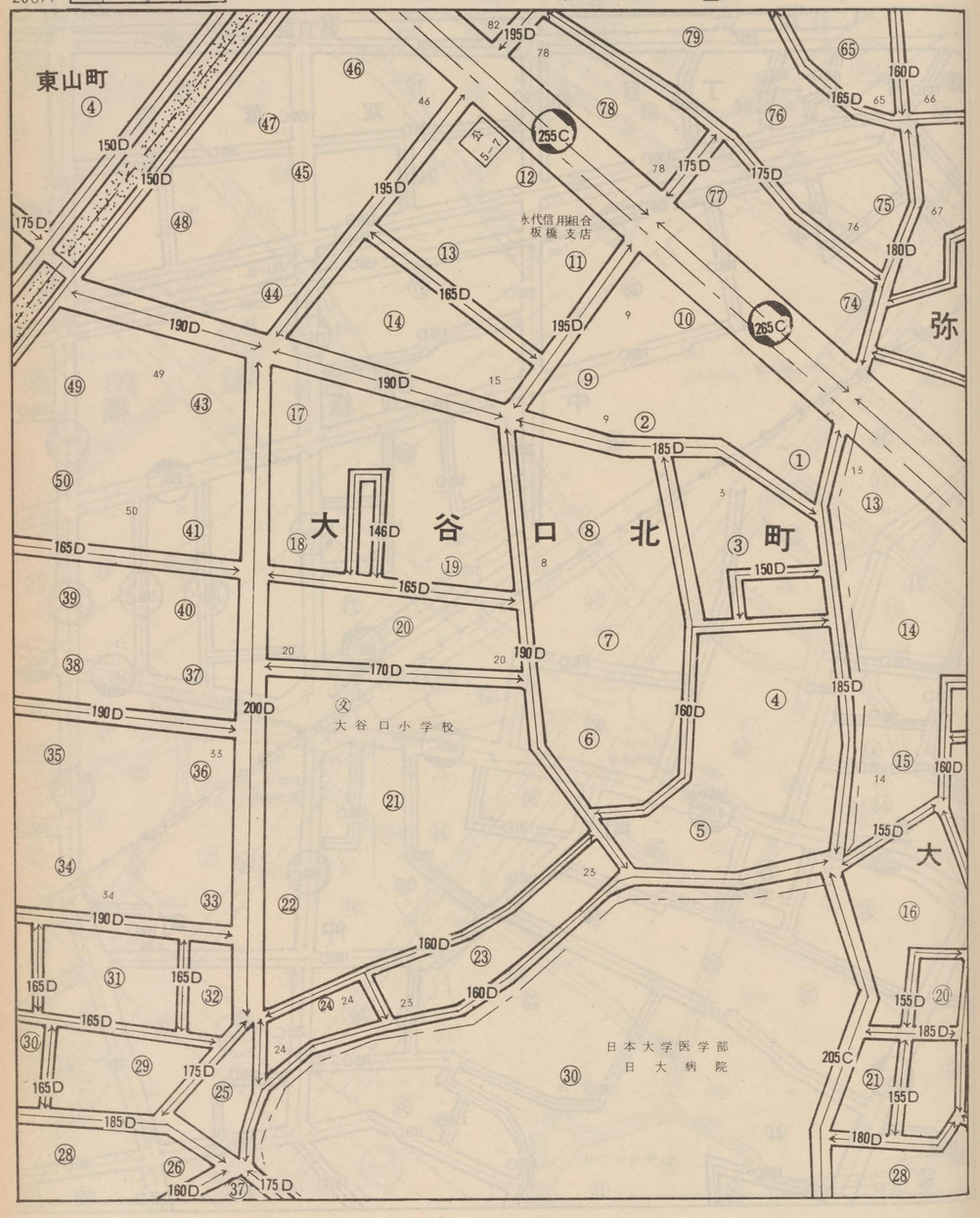

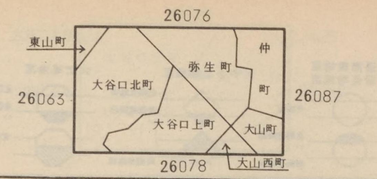

板橋

26077

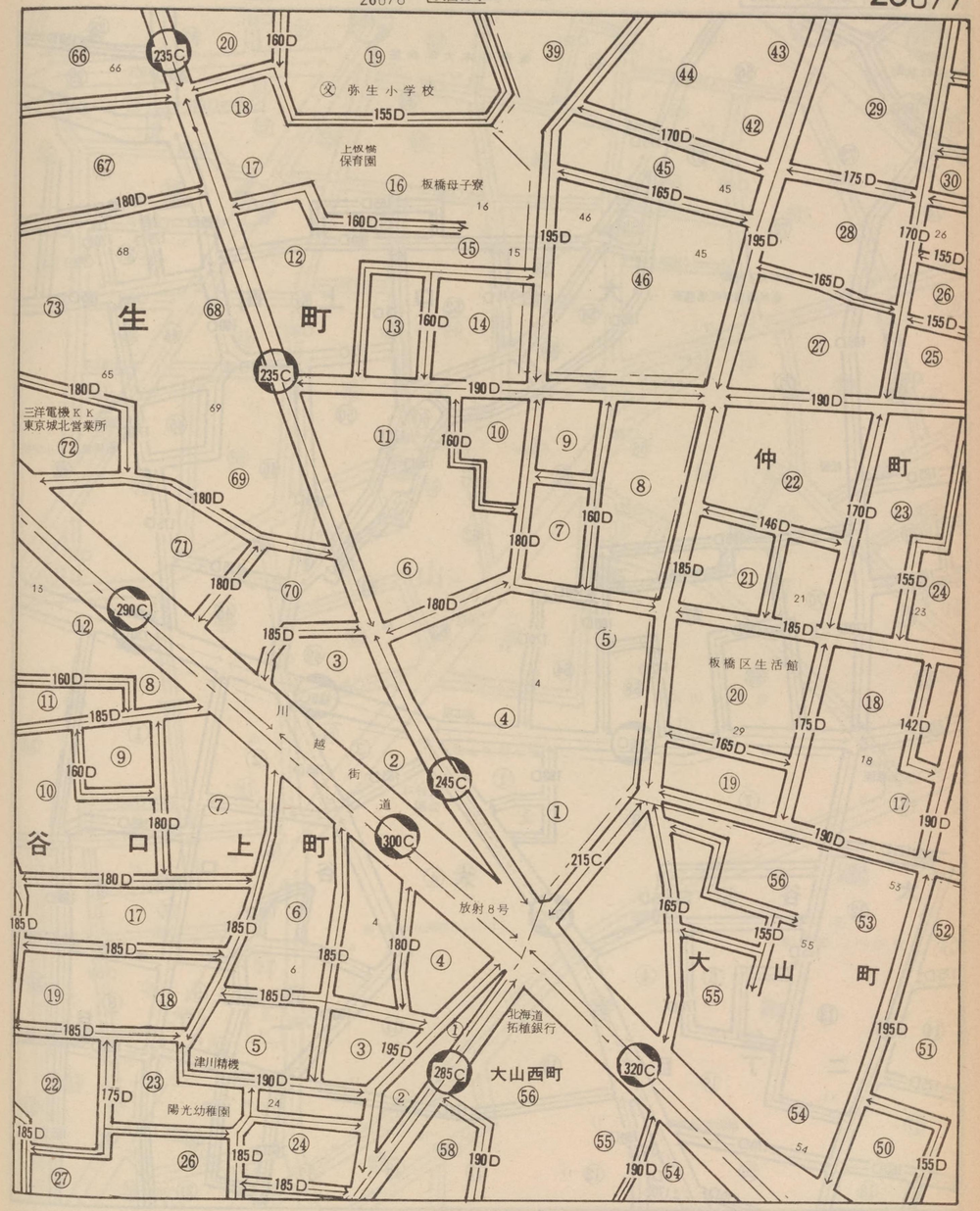

記号	借地権割合	記号	借地権割合
A	90%	E	50%
B	80%	F	40%
C	70%	G	30%
D	60%	H	20%

繁華街・高度商業地区
道路を中心として全地域
道路沿い

普通商業地区 併用住宅地区
全地域
北側道路沿い
南側全地域

中小工場地区
北側全地域
南側道路沿い
南側全地域

大工場地区
北側全地域
南側道路沿い
北側全地域

普通住宅地区 家内工業地区
無印は全地域

26078

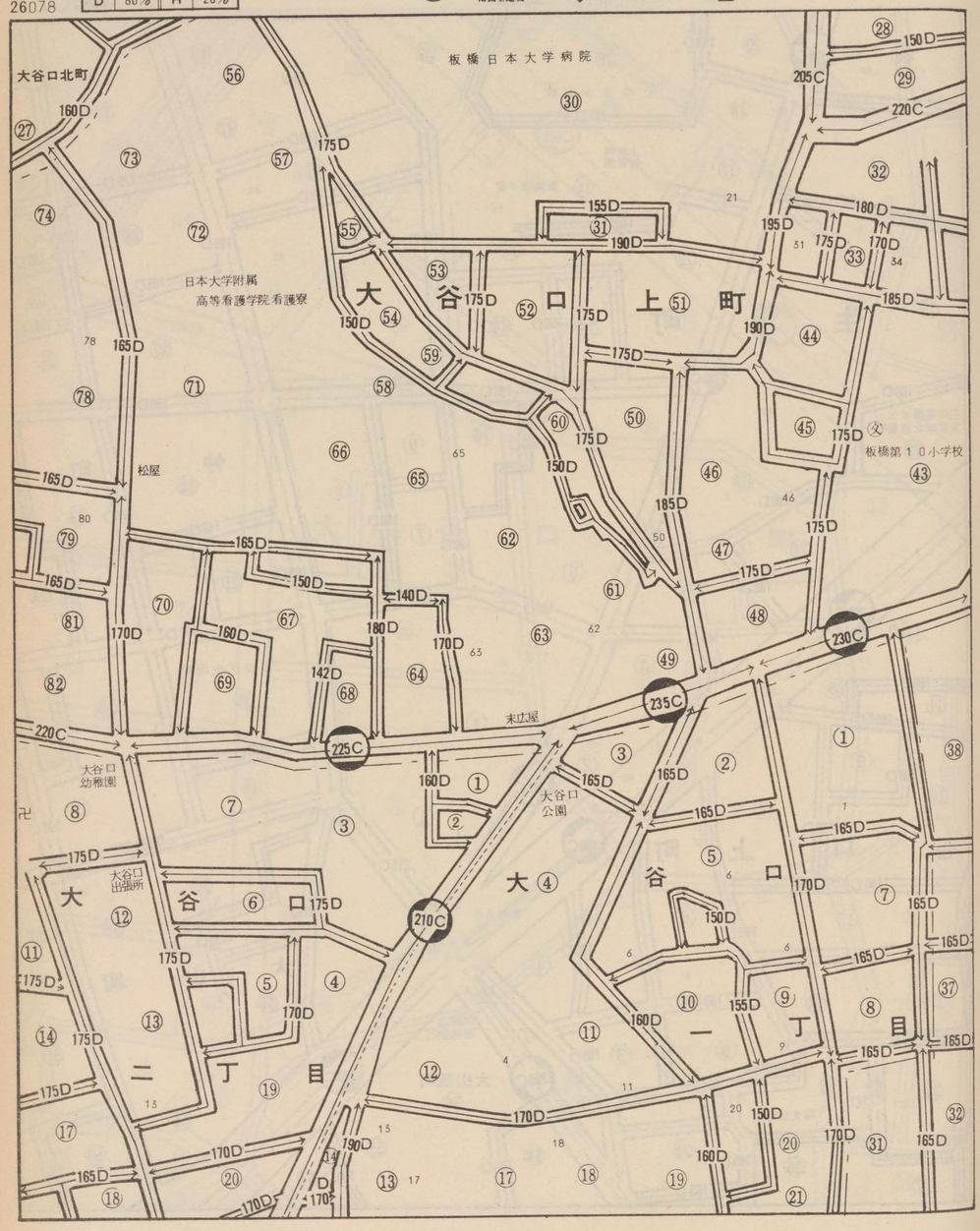

26077
大谷口北町
大山町
大谷口上町
大山西町
26064
26088
大谷口
(二) (一)
幸町
26079

板橋

26078

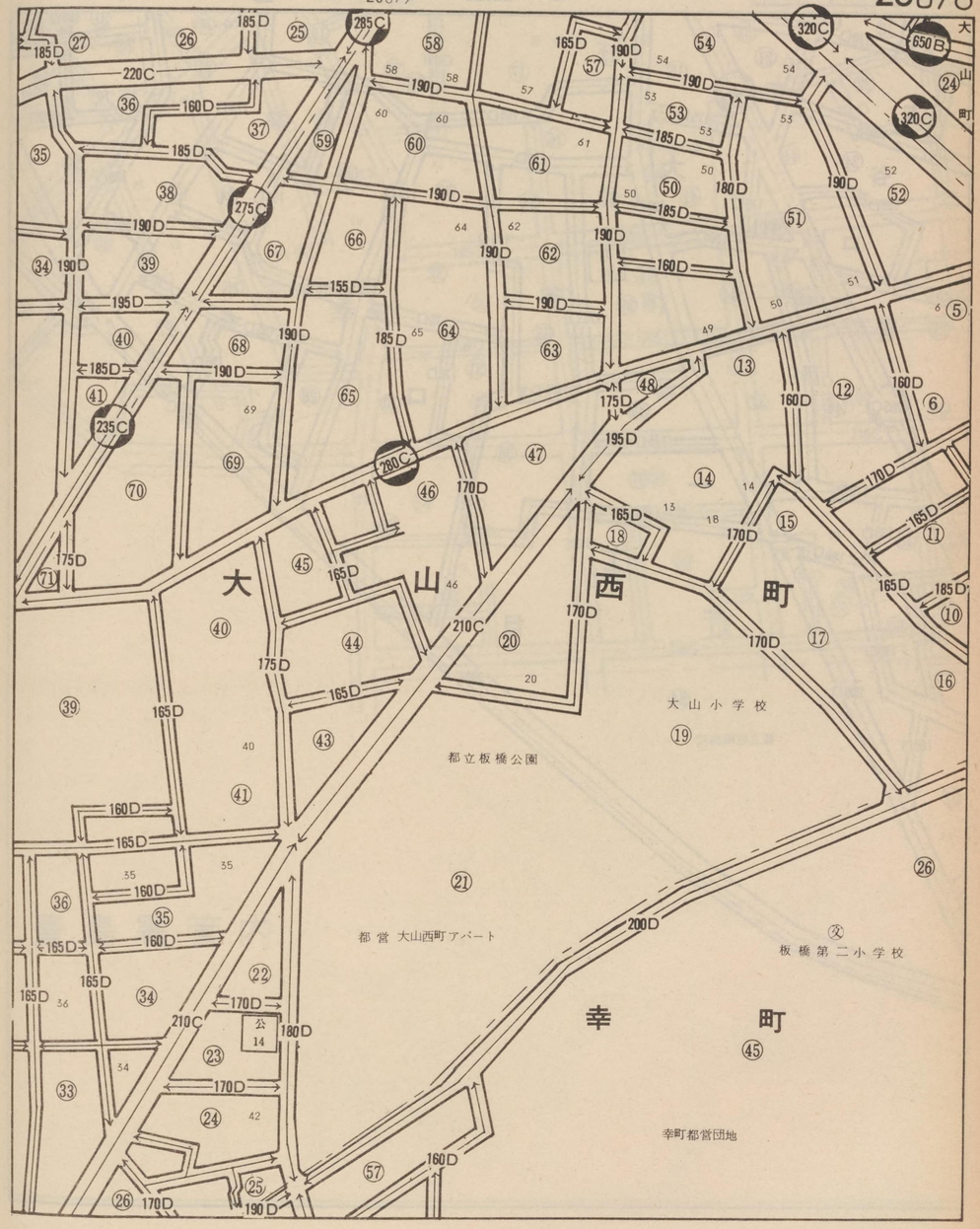

記号	借地権割合	記号	借地権割合
A	90%	E	50%
B	80%	F	40%
C	70%	G	30%
D	60%	H	20%

繁華街・高度商業地区　道路を中心として全地域　道路沿い

普通商業地区 併用住宅地区　全地域　北側道路沿い　南側全地域

中小工場地区　北側全地域　南側道路沿い　南側全地域

大工場地区　北側全地域　南側道路沿い　北側全地域

普通住宅地区 家内工業地区　無印は全地域

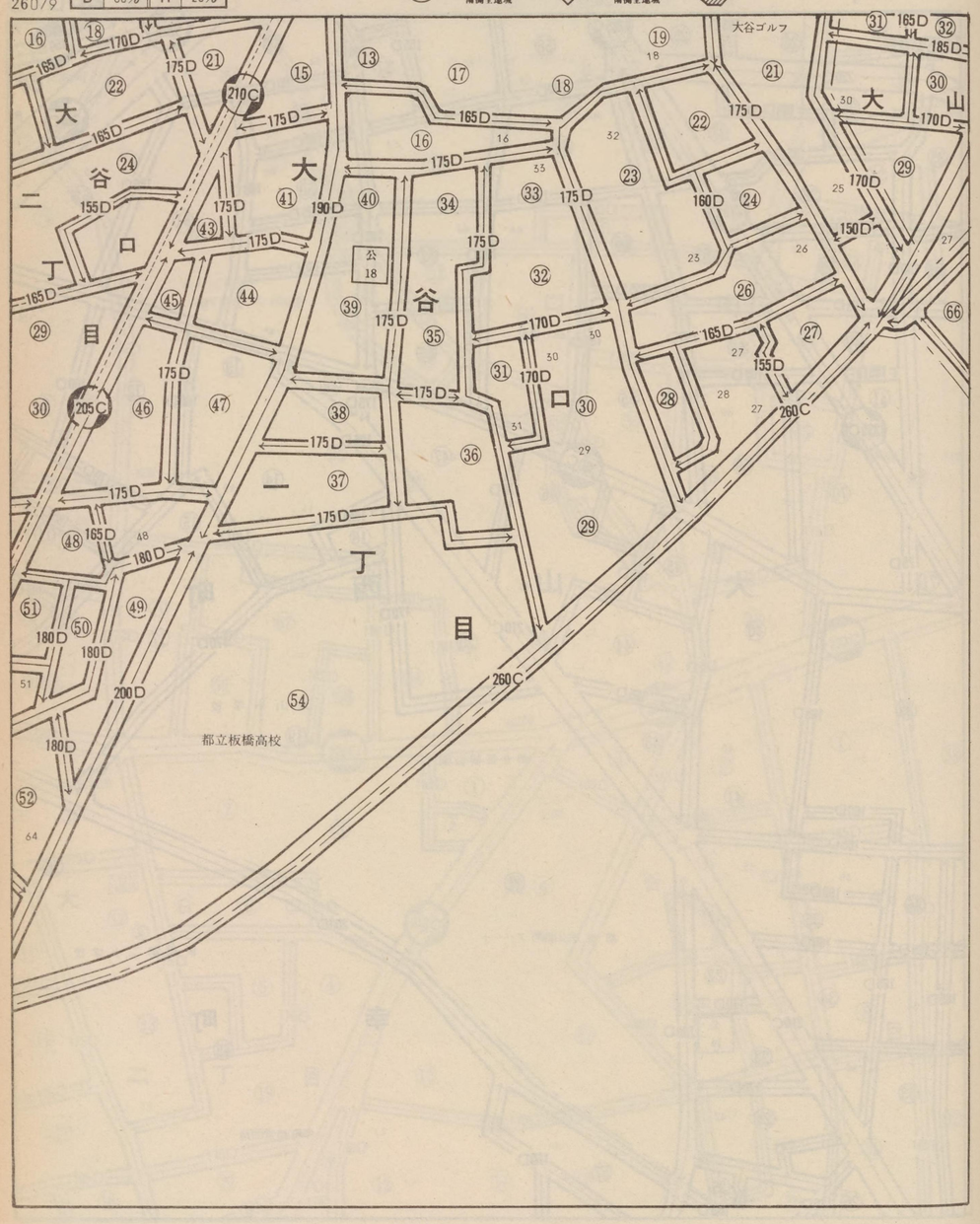

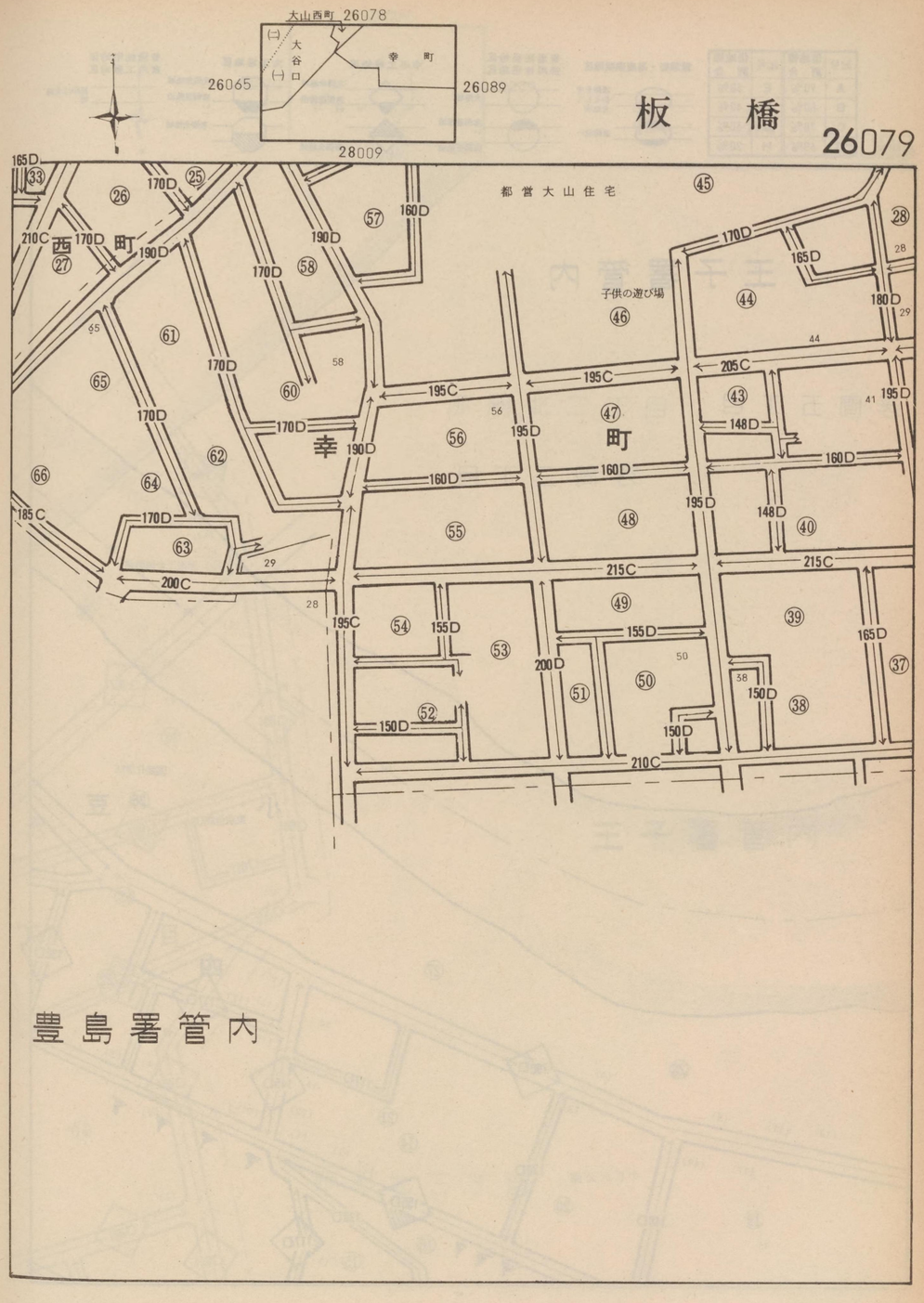

記号	借地権割合	記号	借地権割合
A	90%	E	50%
B	80%	F	40%
C	70%	G	30%
D	60%	H	20%

繁華街・高度商業地区
道路を中心として全地域
道路沿い

普通商業地区
併用住宅地区
全地域
北側道路沿い
南側全地域

中小工場地区
北側全地域
南側道路沿い
南側全地域

大工場地区
北側全地域
南側道路沿い
北側全地域

普通住宅地区
家内工業地区
無印は全地域

26080

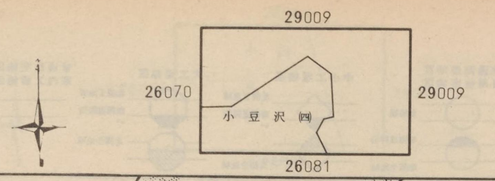

板橋

26080

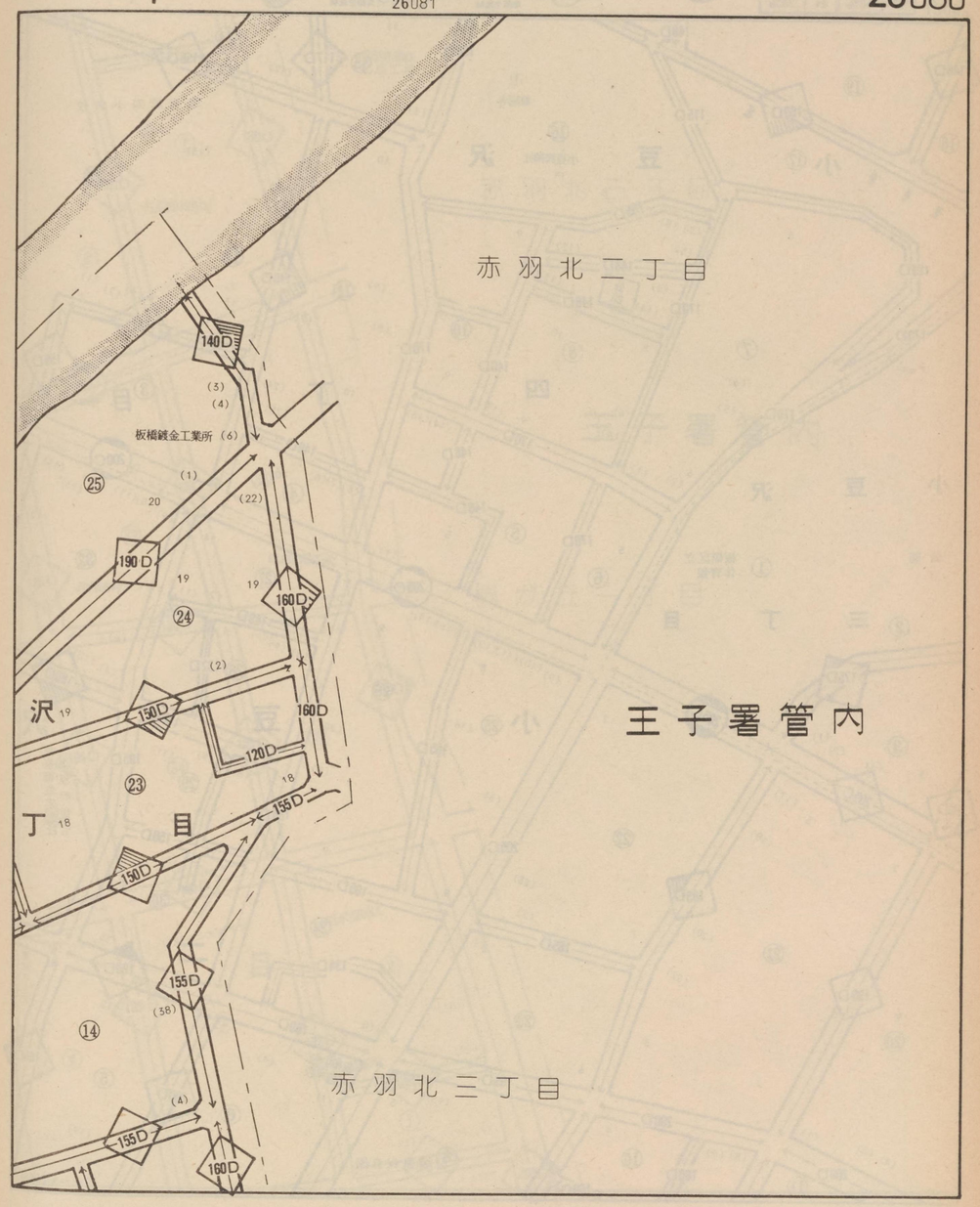

記号	借地権割合	記号	借地権割合
A	90%	E	50%
B	80%	F	40%
C	70%	G	30%
D	60%	H	20%

繁華街・高度商業地区　道路を中心として全地域　道路沿い

普通商業地区 併用住宅地区　全地域　北側道路沿い　南側全地域

中小工場地区　北側全地域　南側道路沿い　南側全地域

大工場地区　北側全地域　南側道路沿い　北側全地域

普通住宅地区 家内工業地区　無印は全地域

26081

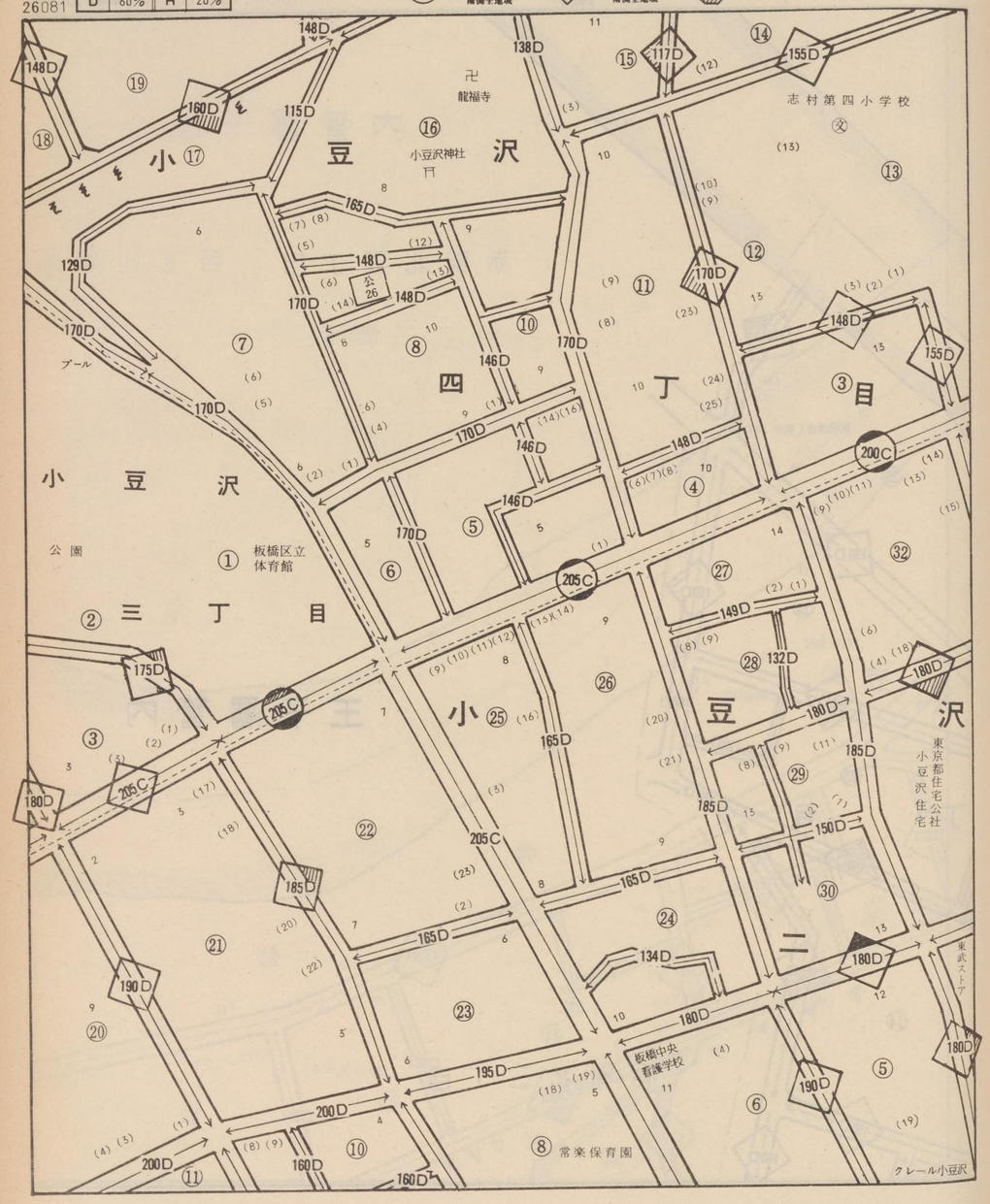

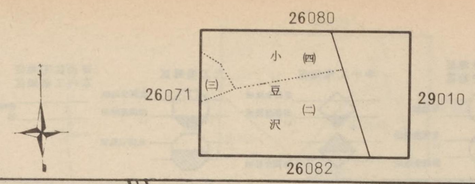

板橋

26081

記号	借地権割合	記号	借地権割合
A	90%	E	50%
B	80%	F	40%
C	70%	G	30%
D	60%	H	20%

繁華街・高度商業地区　道路を中心として全地域　道路沿い

普通商業地区 併用住宅地区　全地域　北側道路沿い　南側全地域

中小工場地区　北側全地域　南側道路沿い　南側全地域

大工場地区　北側全地域　南側道路沿い　北側全地域

普通住宅地区 家内工業地区　無印は全地域

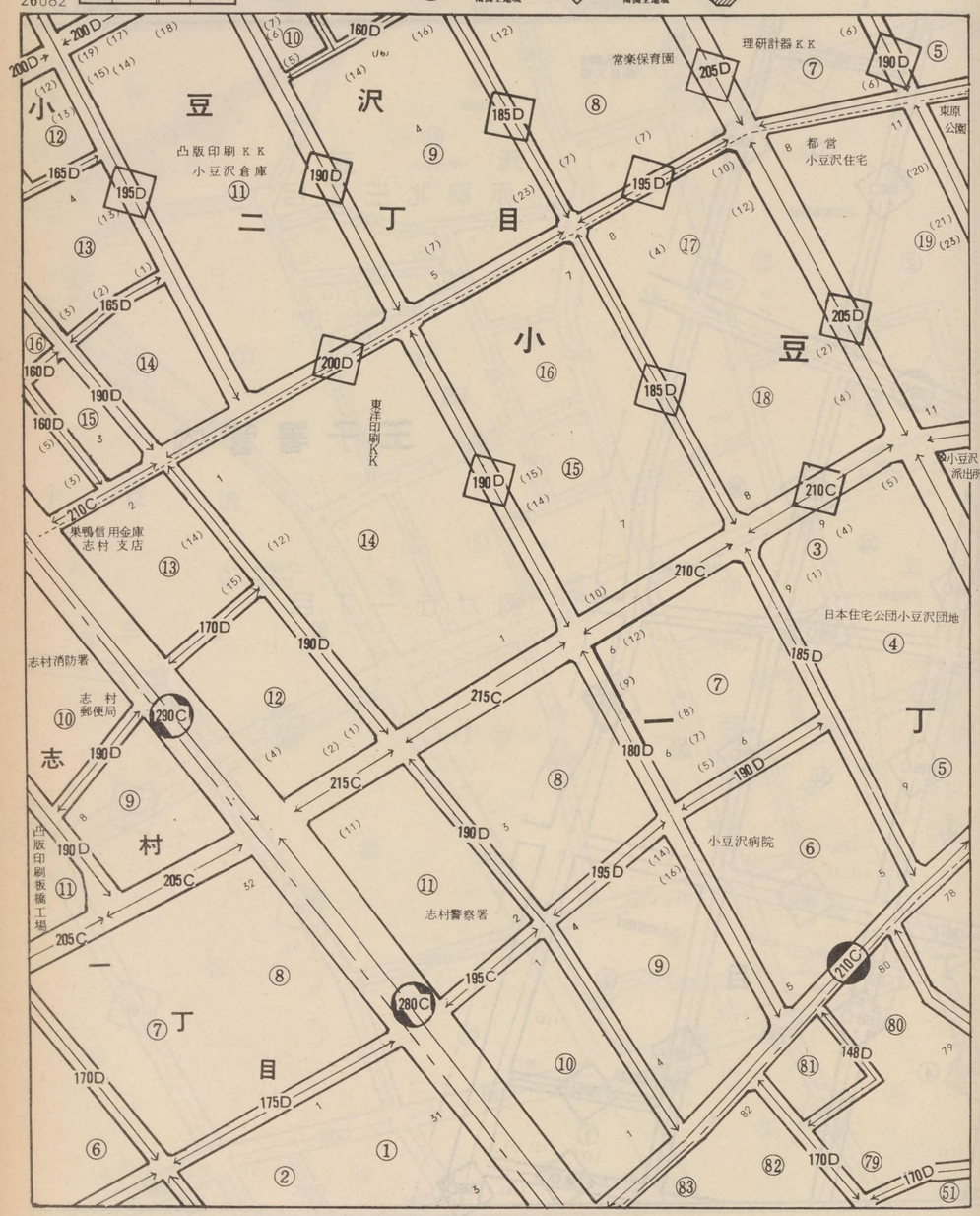

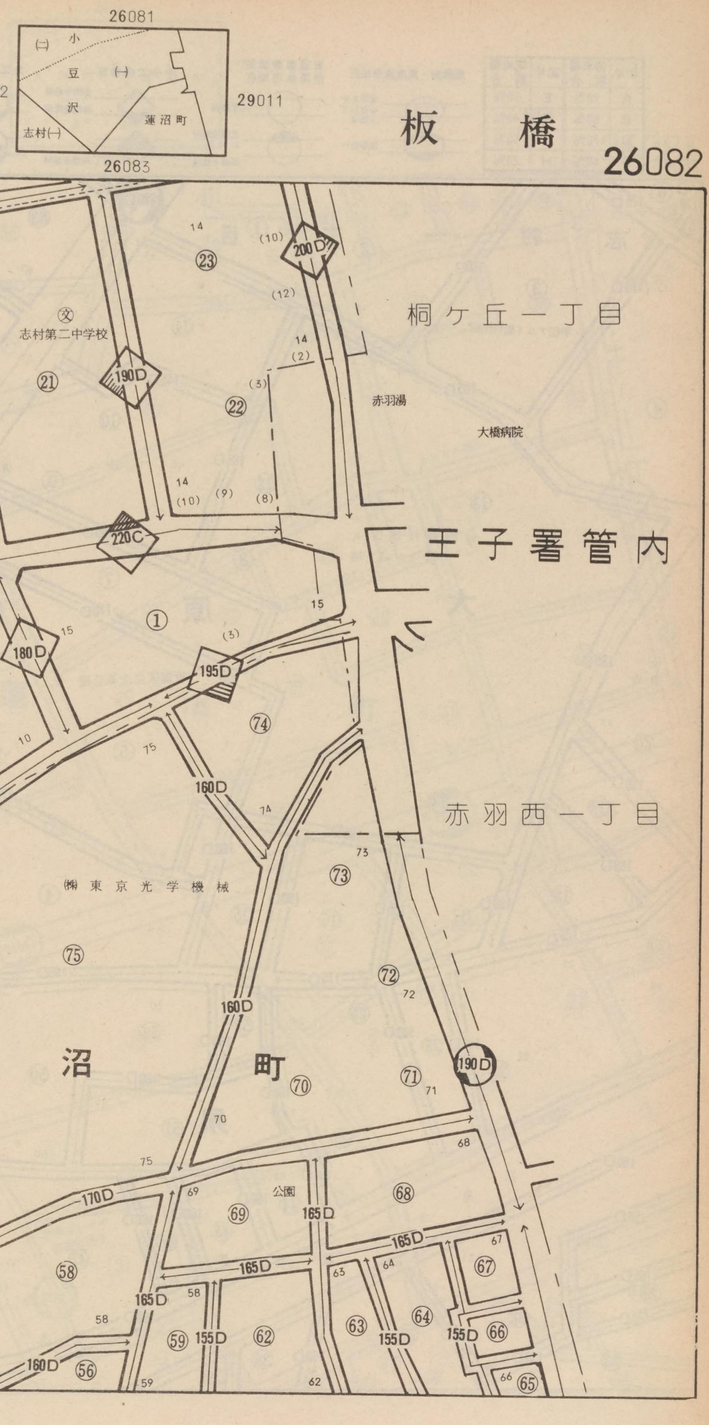

記号	借地権割合	記号	借地権割合
A	90%	E	50%
B	80%	F	40%
C	70%	G	30%
D	60%	H	20%

繁華街・高度商業地区
道路を中心として全地域
道路沿い

普通商業地区
併用住宅地区
全地域
北側道路沿い
南側全地域

中小工場地区
北側全地域
南側道路沿い
南側全地域

大工場地区
北側全地域
南側道路沿い
北側全地域

普通住宅地区
家内工業地区
無印は全地域

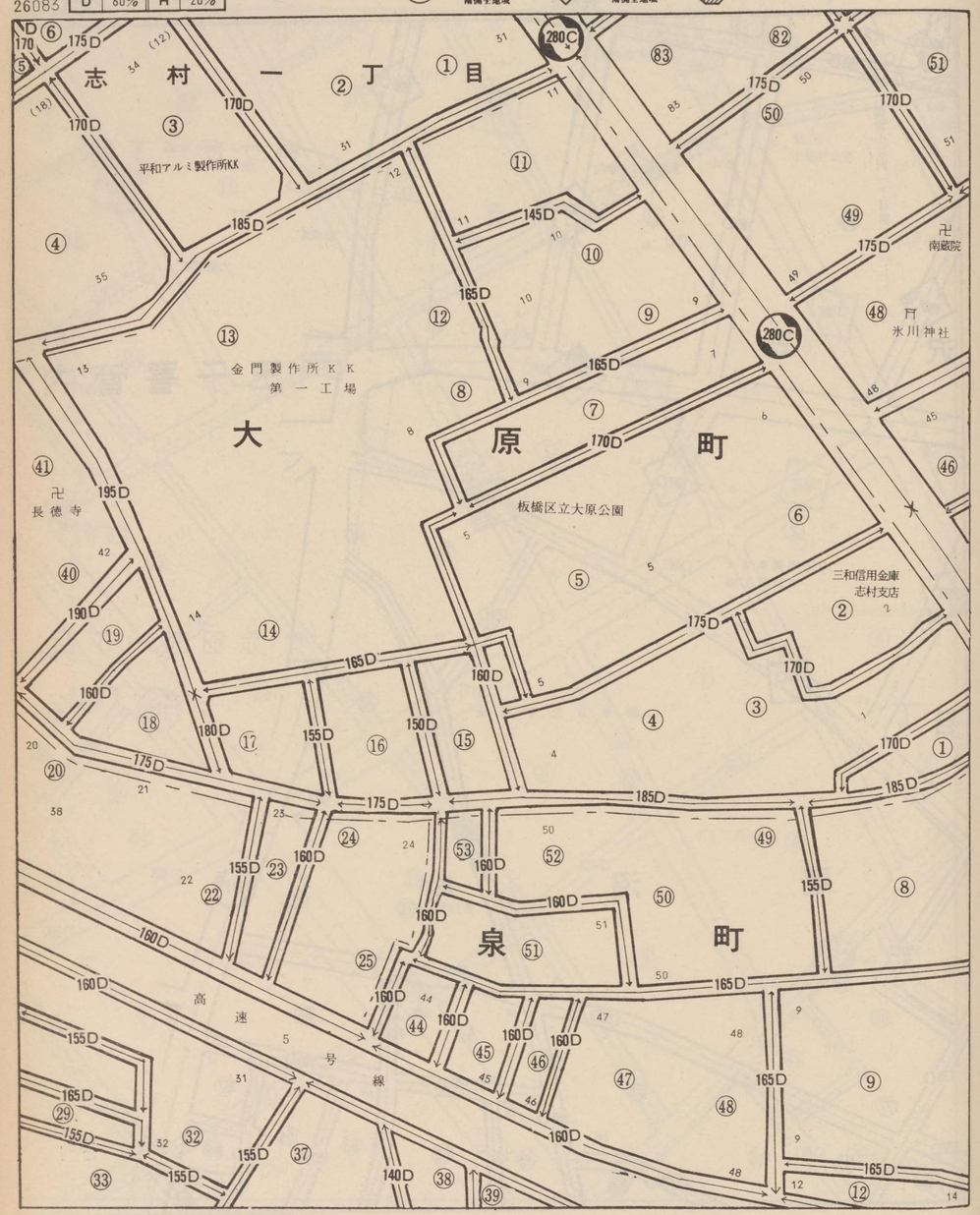

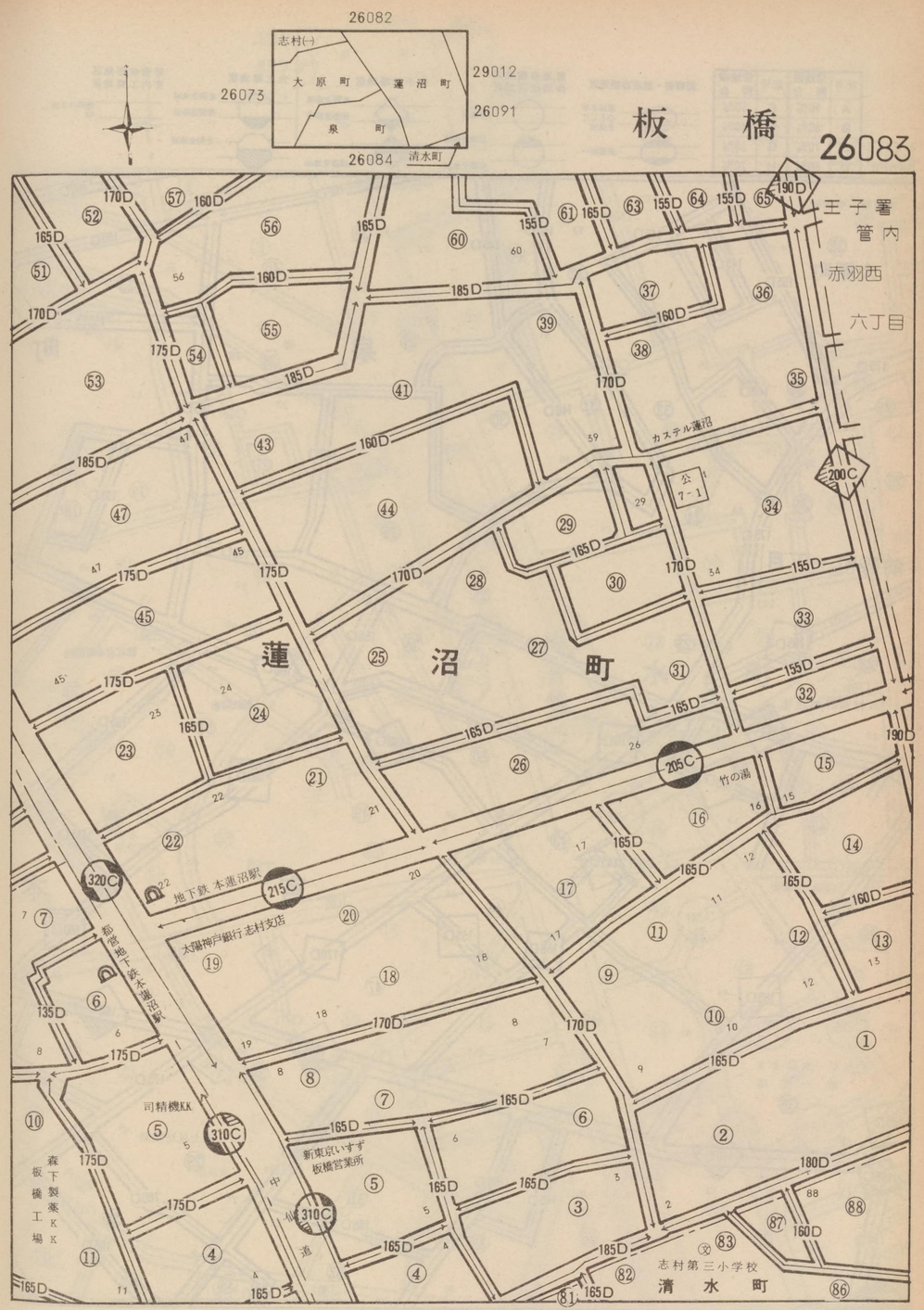

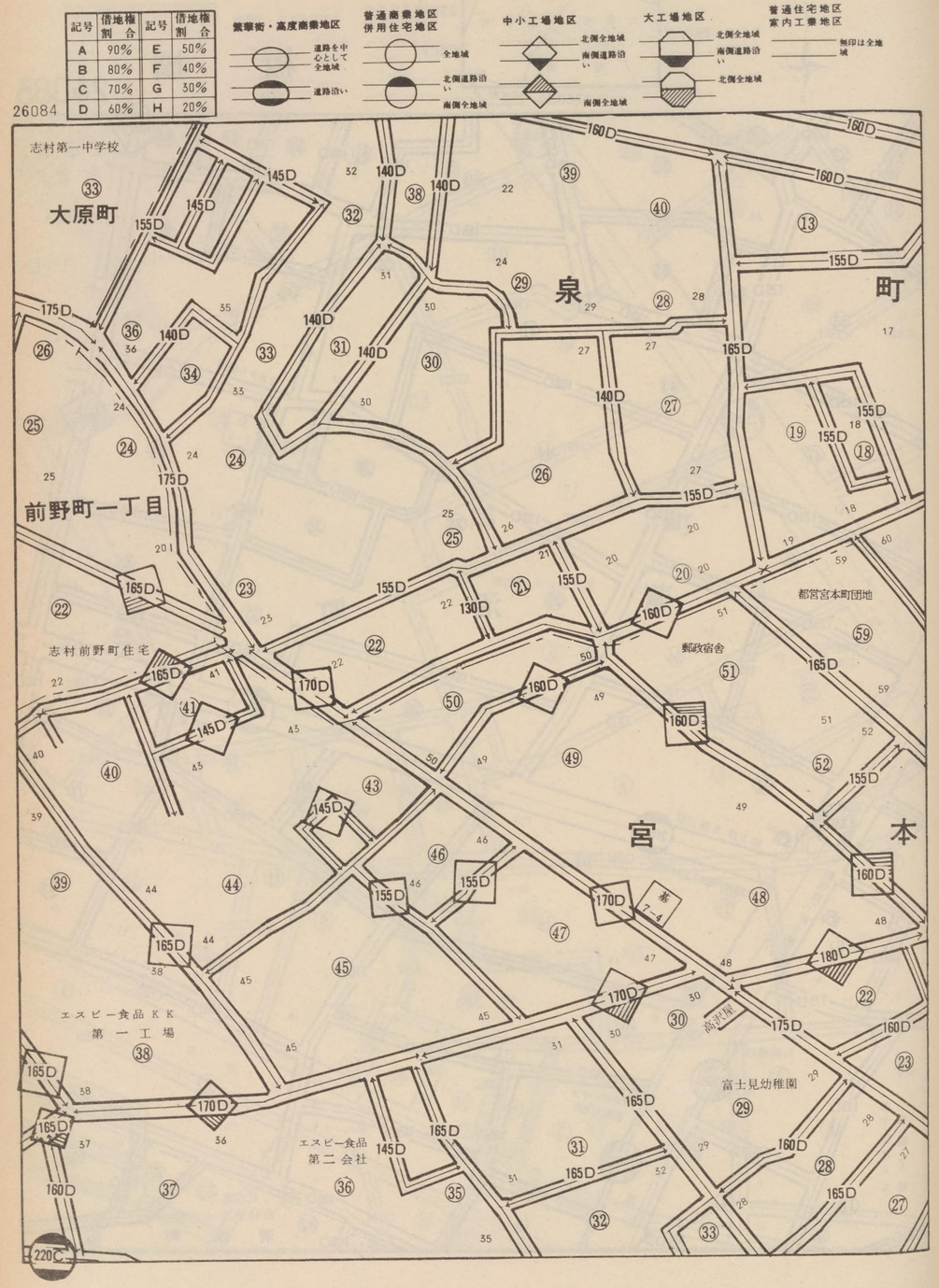

26084
大原町
前野町一丁目
泉
町
宮
本
志村第一中学校
志村前野町住宅
都営宮本町団地
郵政宿舎
エスビー食品ＫＫ
第一工場
エスビー食品
第二会社
富士見幼稚園

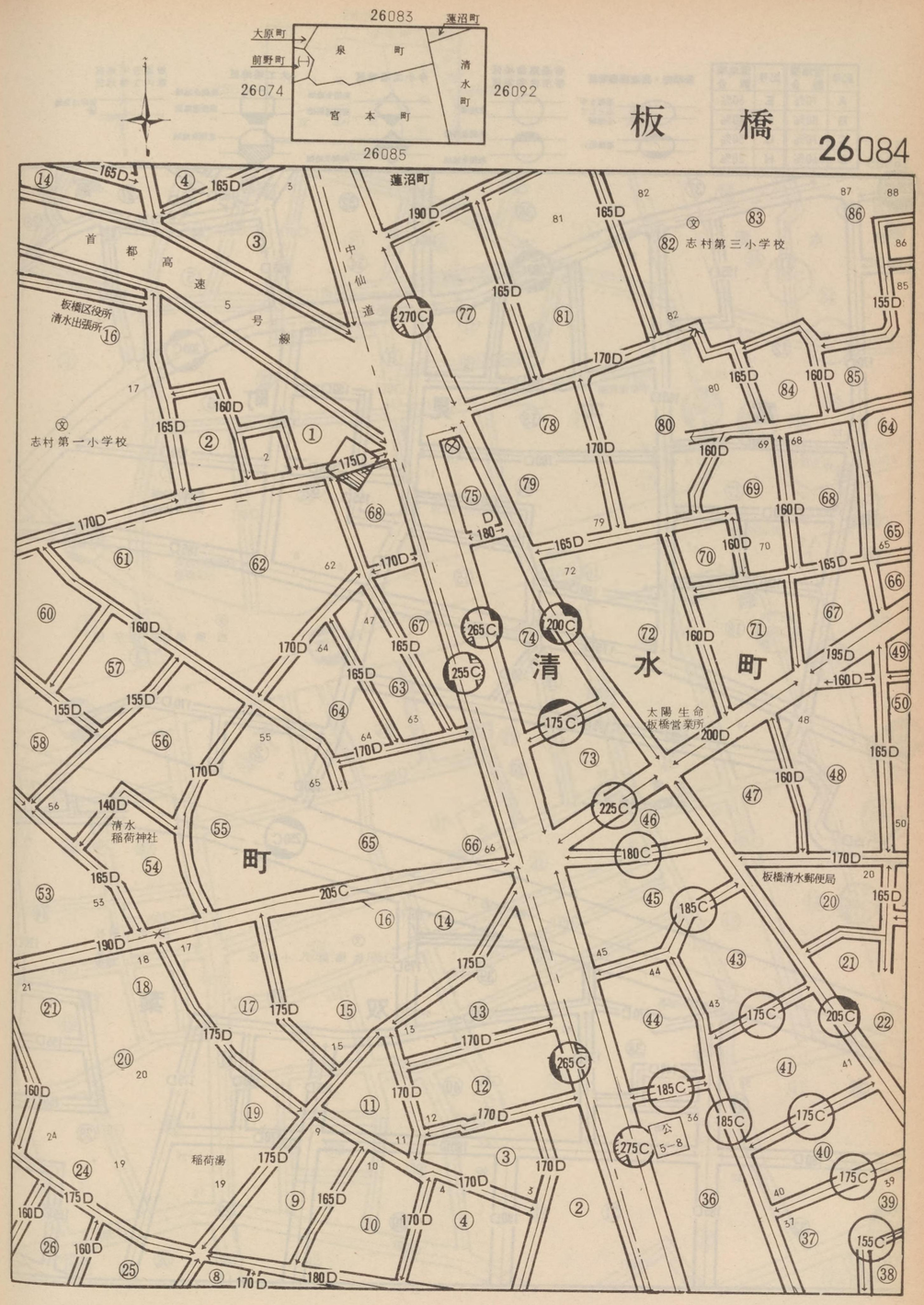

26083
大原町
前野町
泉
町
清
水
町
宮
本
町
蓮沼町
26074
26092
26085
板
橋
26084
首都高速5号線
中仙道
板橋区役所
清水出張所
志村第一小学校
志村第三小学校
清水
稲荷神社
太陽生命
板橋営業所
板橋清水郵便局
稲荷湯

記号	借地権割合	記号	借地権割合
A	90%	E	50%
B	80%	F	40%
C	70%	G	30%
D	60%	H	20%

繁華街・高度商業地区
道路を中心として全地域
道路沿い

普通商業地区
併用住宅地区
全地域
北側道路沿い
南側全地域

中小工場地区
北側全地域
南側道路沿い
南側全地域

大工場地区
北側全地域
南側道路沿い
北側全地域

普通住宅地区
家内工業地区
無印は全地域

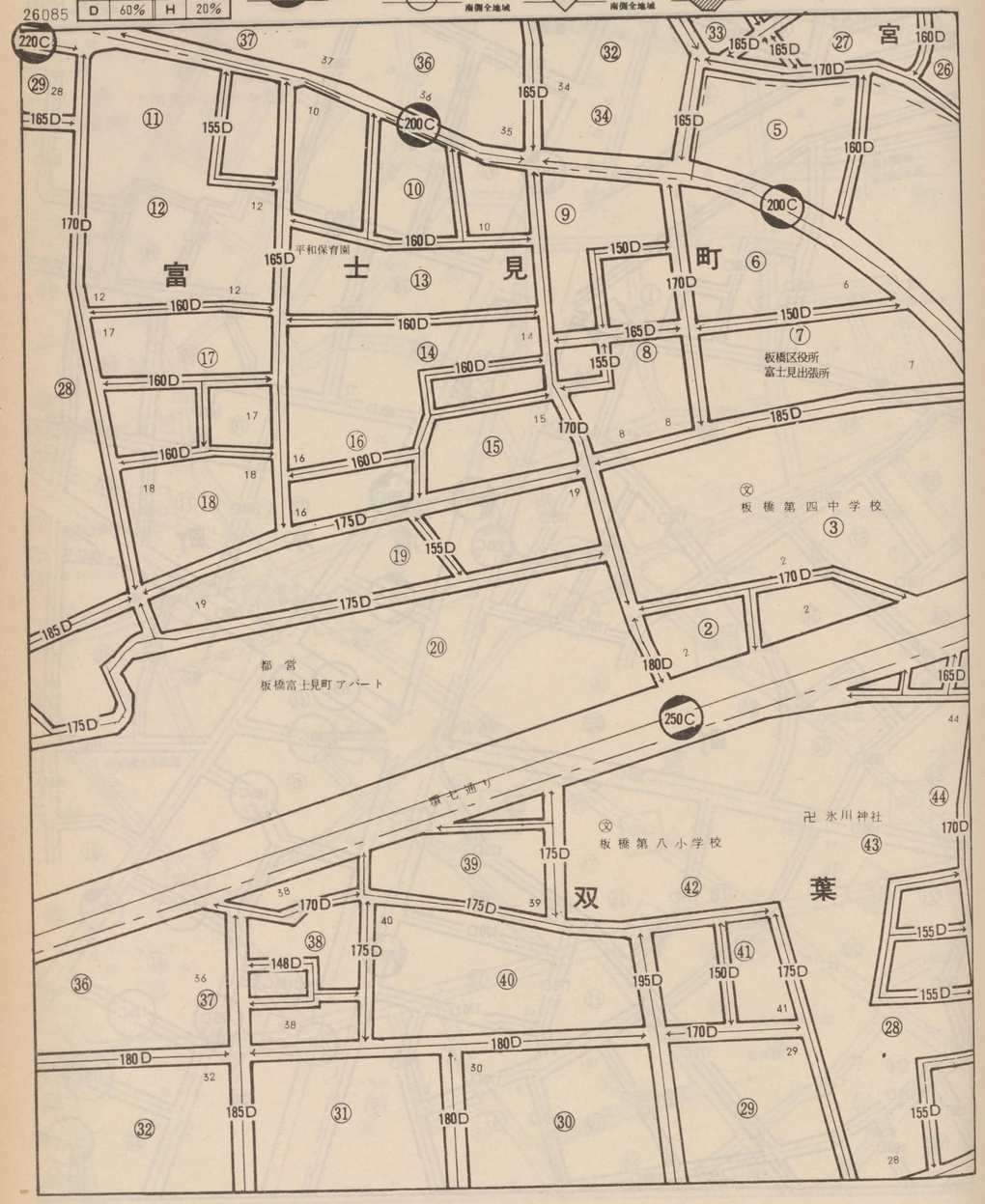

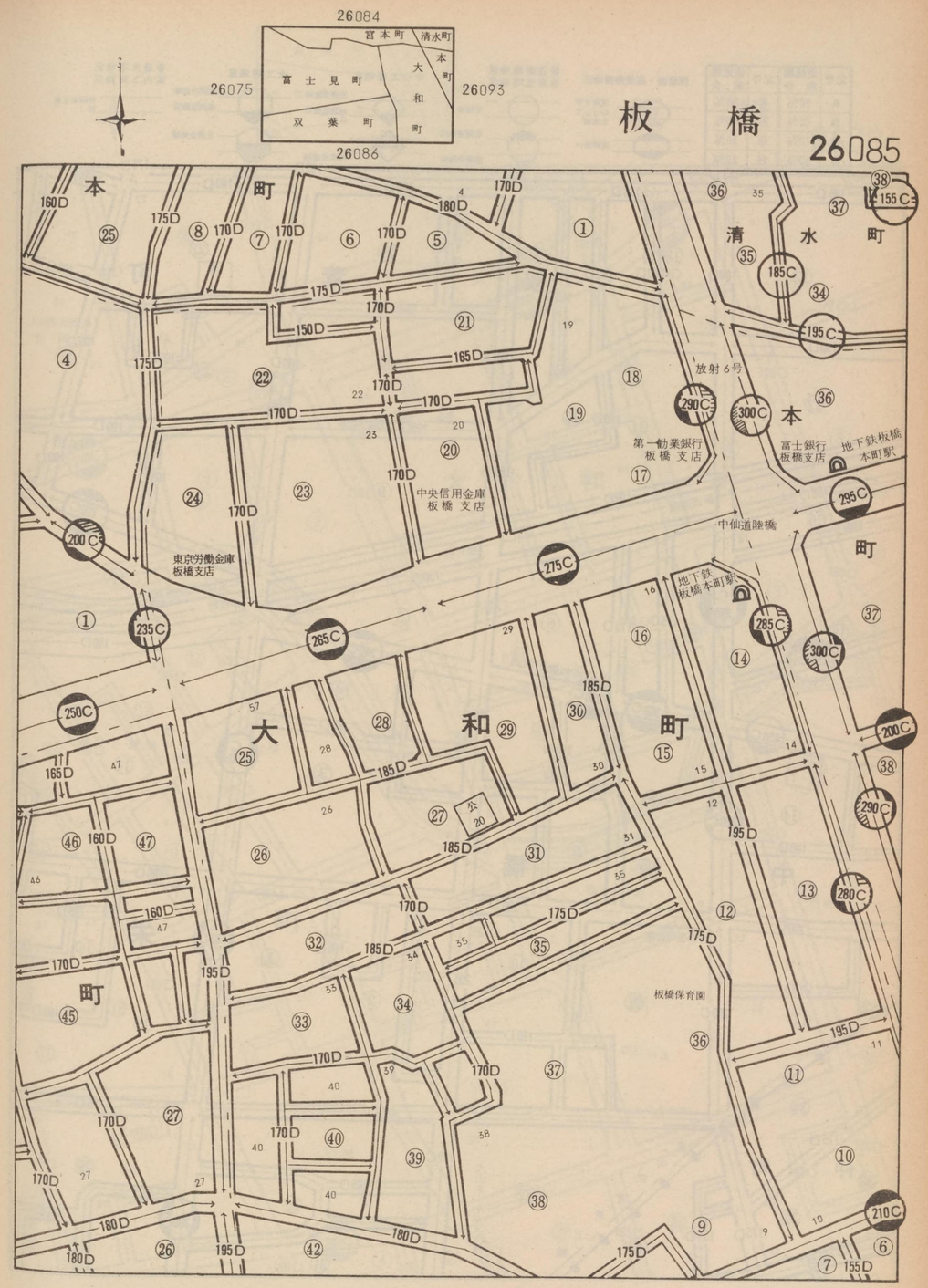

板橋 26086

記号	借地権割合	記号	借地権割合
A	90%	E	50%
B	80%	F	40%
C	70%	G	30%
D	60%	H	20%

繁華街・高度商業地区　道路を中心として全地域　道路沿い

普通商業地区 併用住宅地区　全地域　北側道路沿い　南側全地域

中小工場地区　北側全地域　南側道路沿い　南側全地域

大工場地区　北側全地域　南側道路沿い　北側全地域

普通住宅地区 家内工業地区　無印は全地域

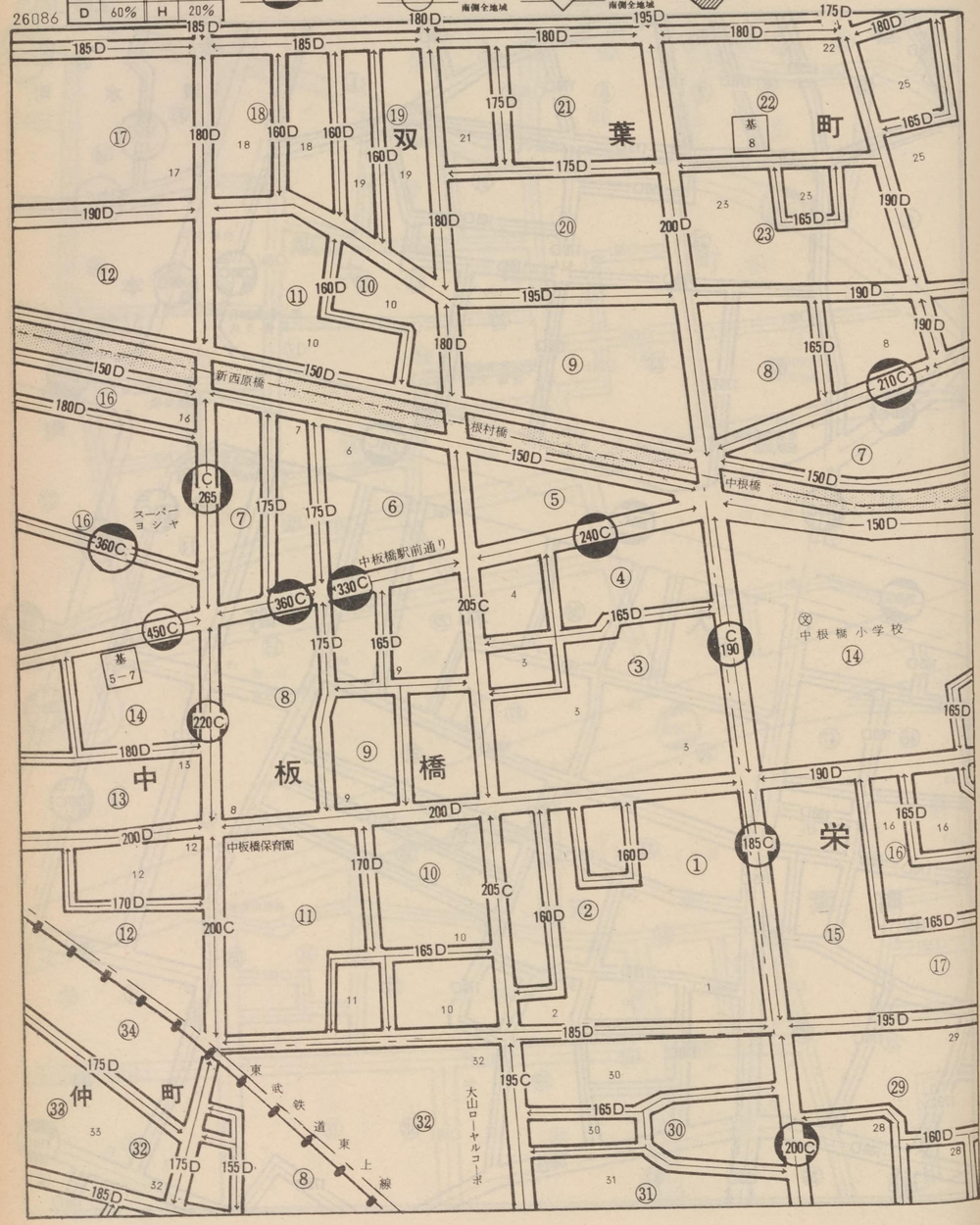

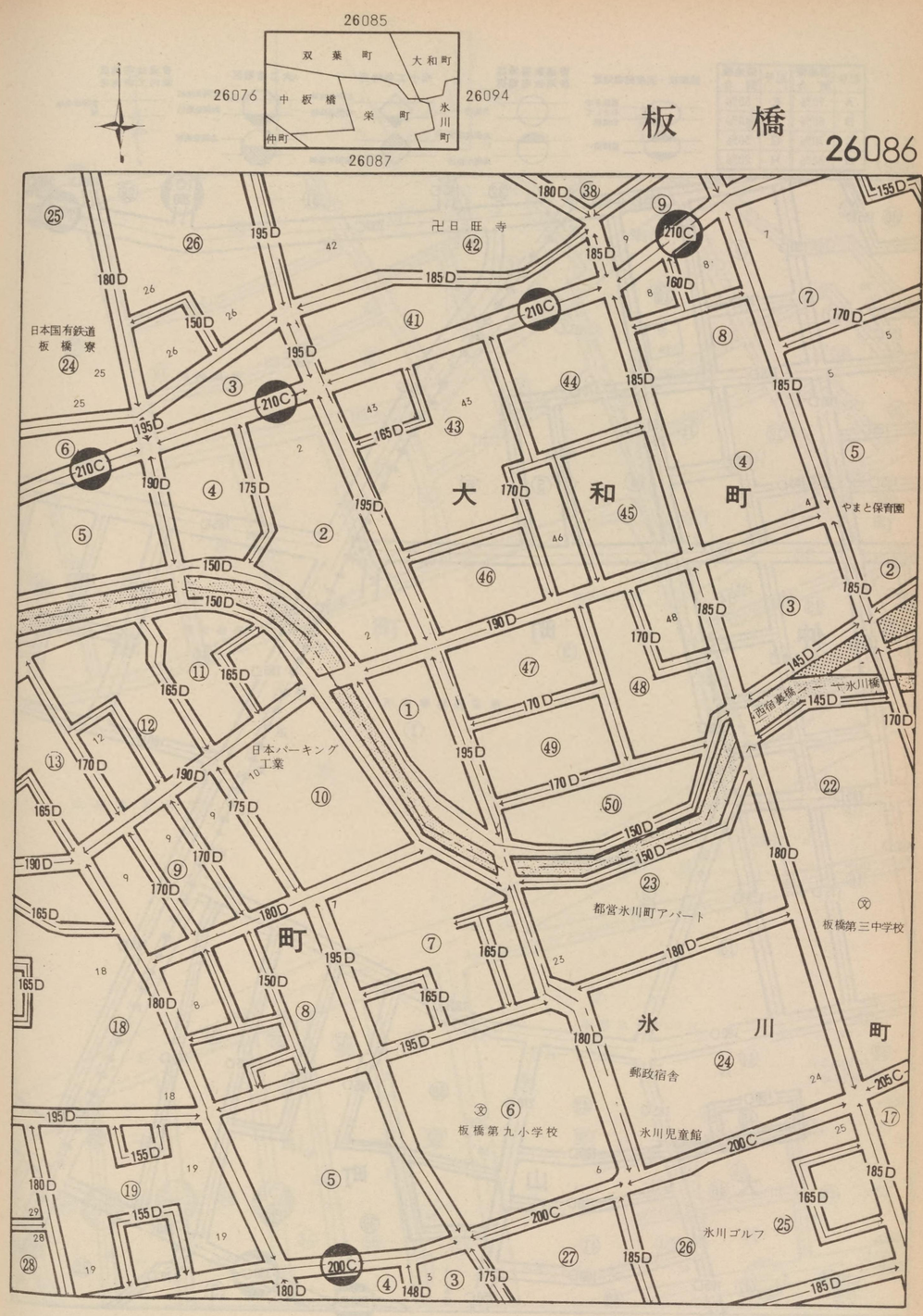

記号	借地権割合	記号	借地権割合
A	90%	E	50%
B	80%	F	40%
C	70%	G	30%
D	60%	H	20%

繁華街・高度商業地区
道路を中心として全地域
道路沿い

普通商業地区 併用住宅地区
全地域
北側道路沿い
南側全地域

中小工場地区
北側全地域
南側道路沿い
南側全地域

大工場地区
北側全地域
南側道路沿い
北側全地域

普通住宅地区 家内工業地区
無印は全地域

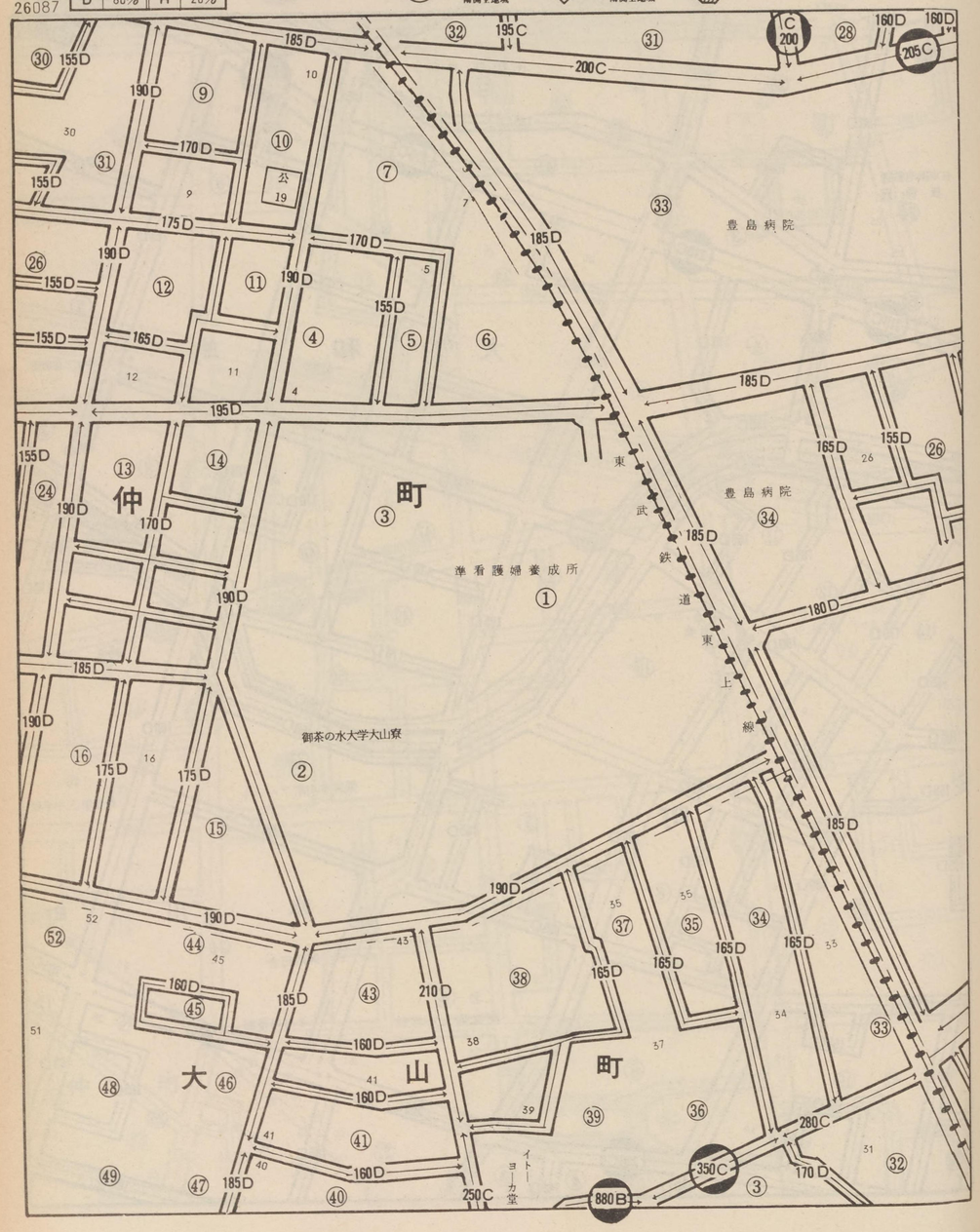

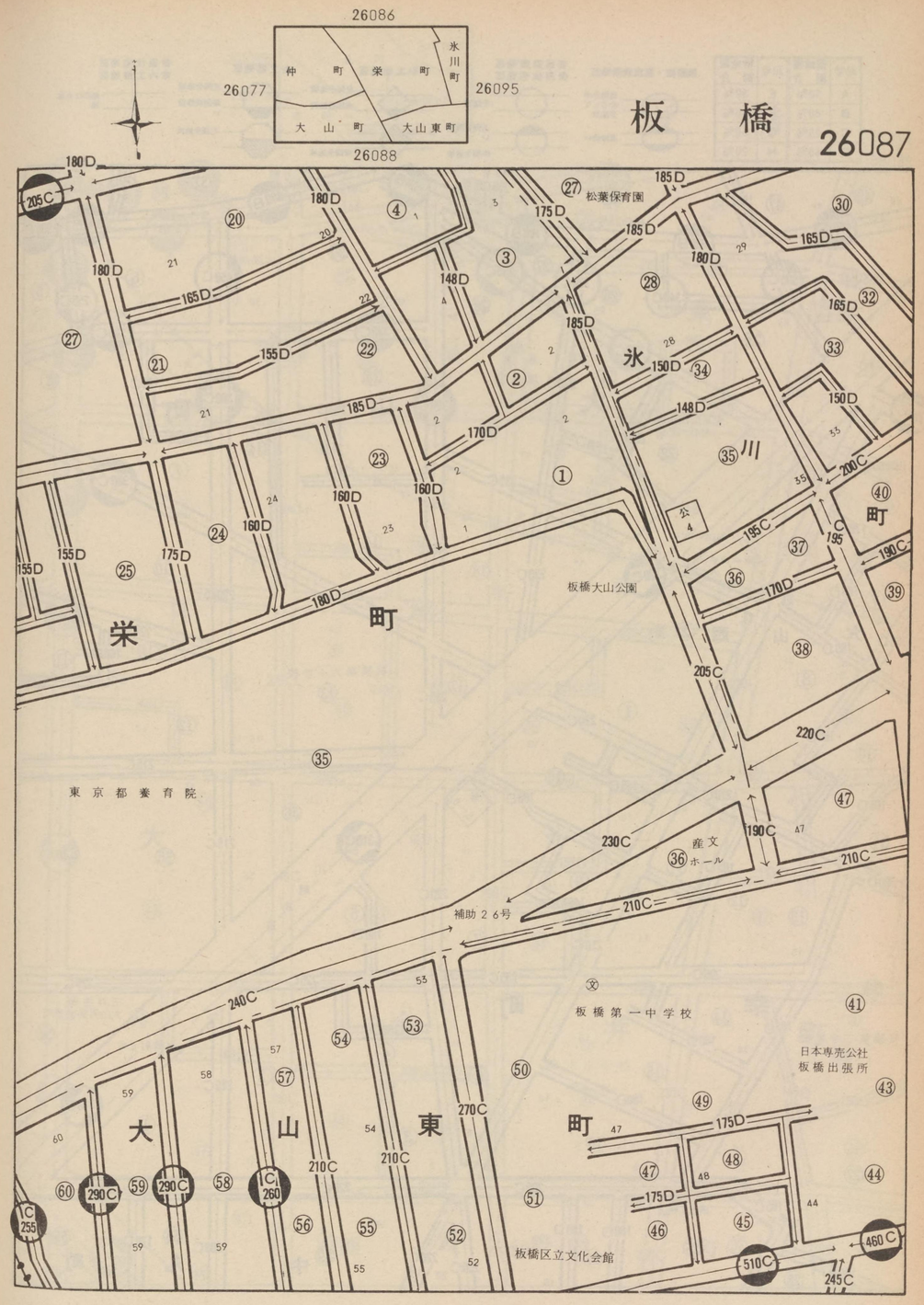

板　橋　26088

記号	借地権割合	記号	借地権割合
A	90%	E	50%
B	80%	F	40%
C	70%	G	30%
D	60%	H	20%

繁華街・高度商業地区　道路を中心として全地域　道路沿い

普通商業地区 併用住宅地区　全地域　北側道路沿い　南側全地域

中小工場地区　北側全地域　南側道路沿い　南側全地域

大工場地区　北側全地域　南側道路沿い　北側全地域

普通住宅地区 家内工業地区　無印は全地域

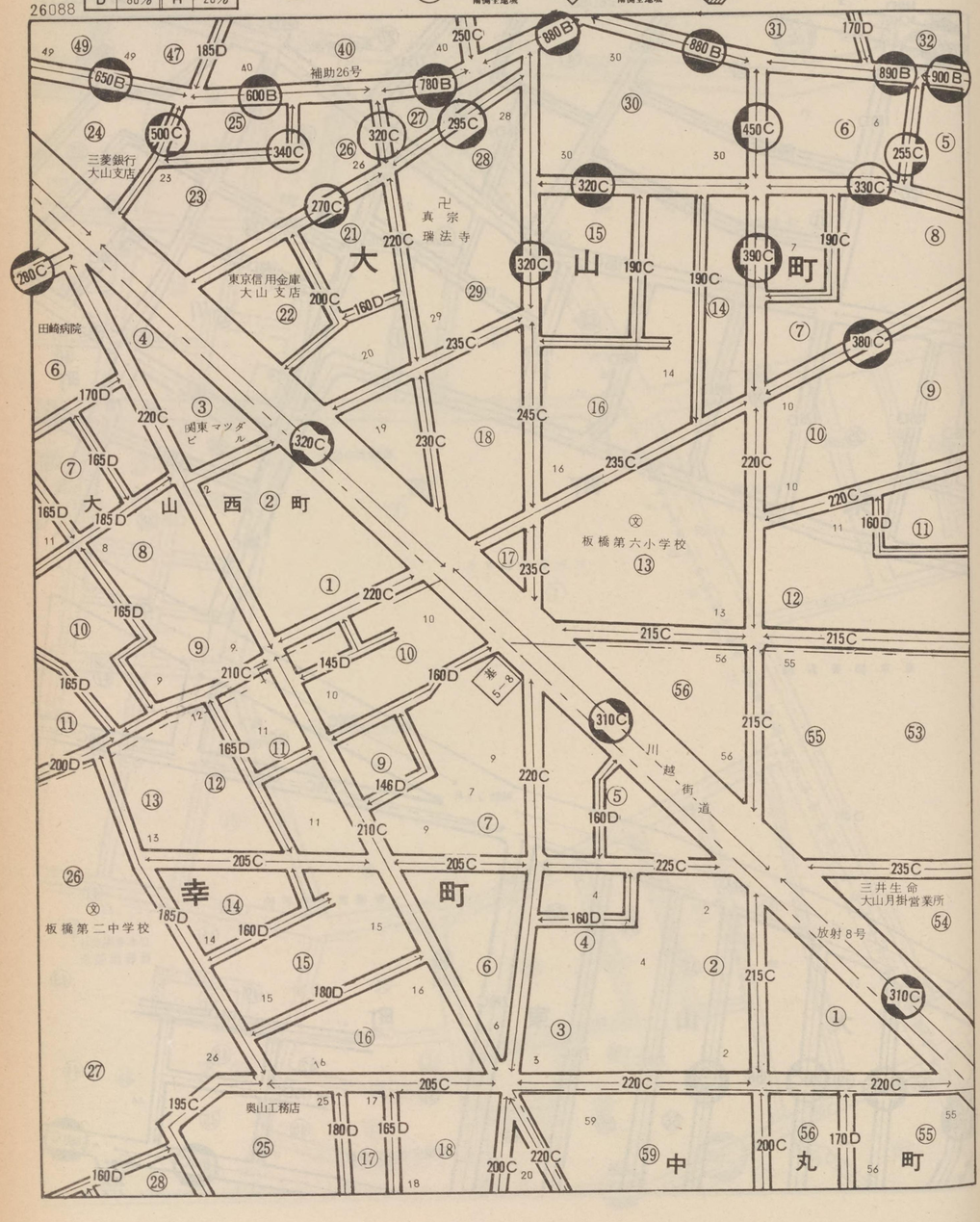

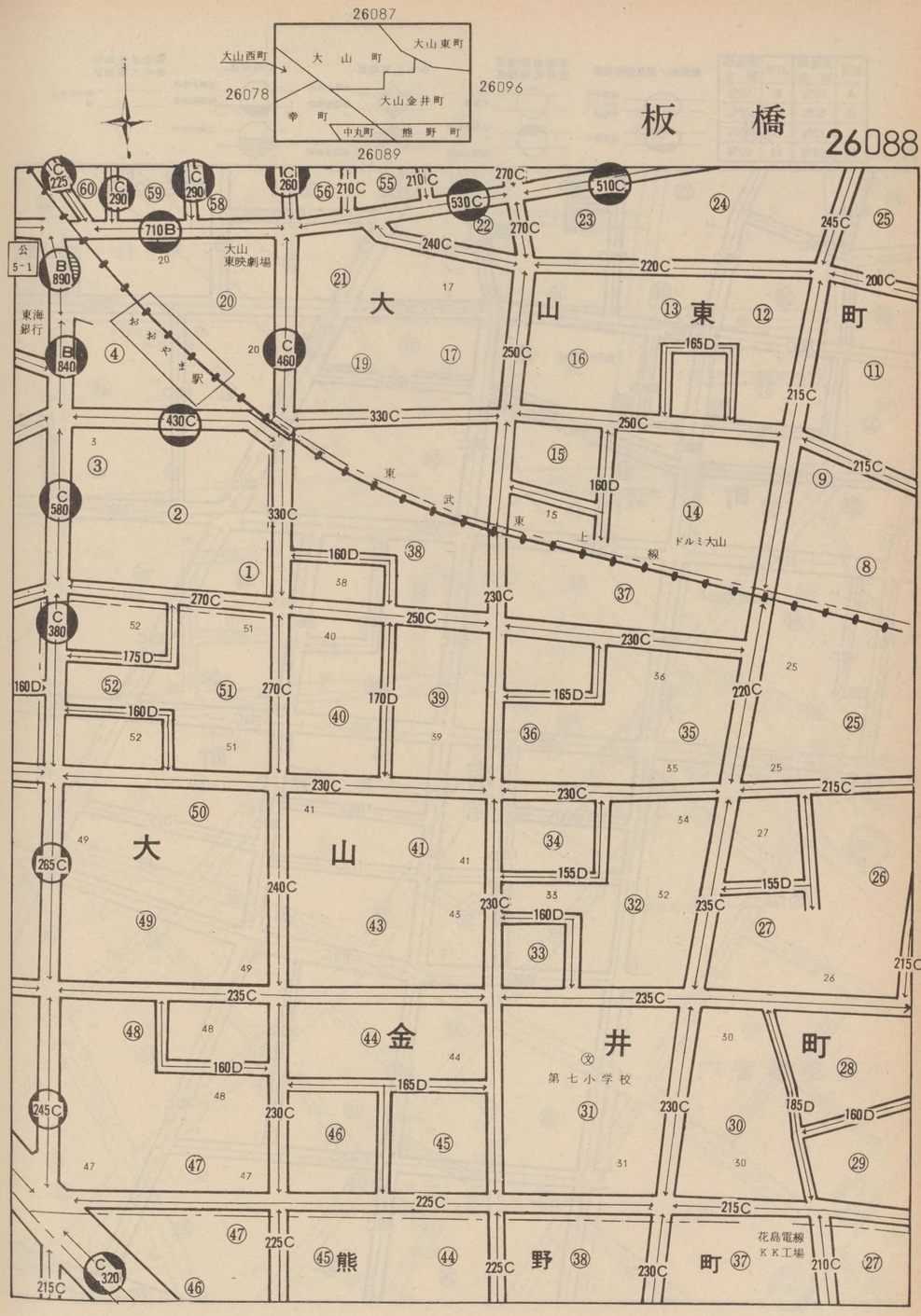

記号	借地権割合	記号	借地権割合
A	90%	E	50%
B	80%	F	40%
C	70%	G	30%
D	60%	H	20%

繁華街・高度商業地区
普通商業地区 併用住宅地区
中小工場地区
大工場地区
普通住宅地区 家内工業地区

26089

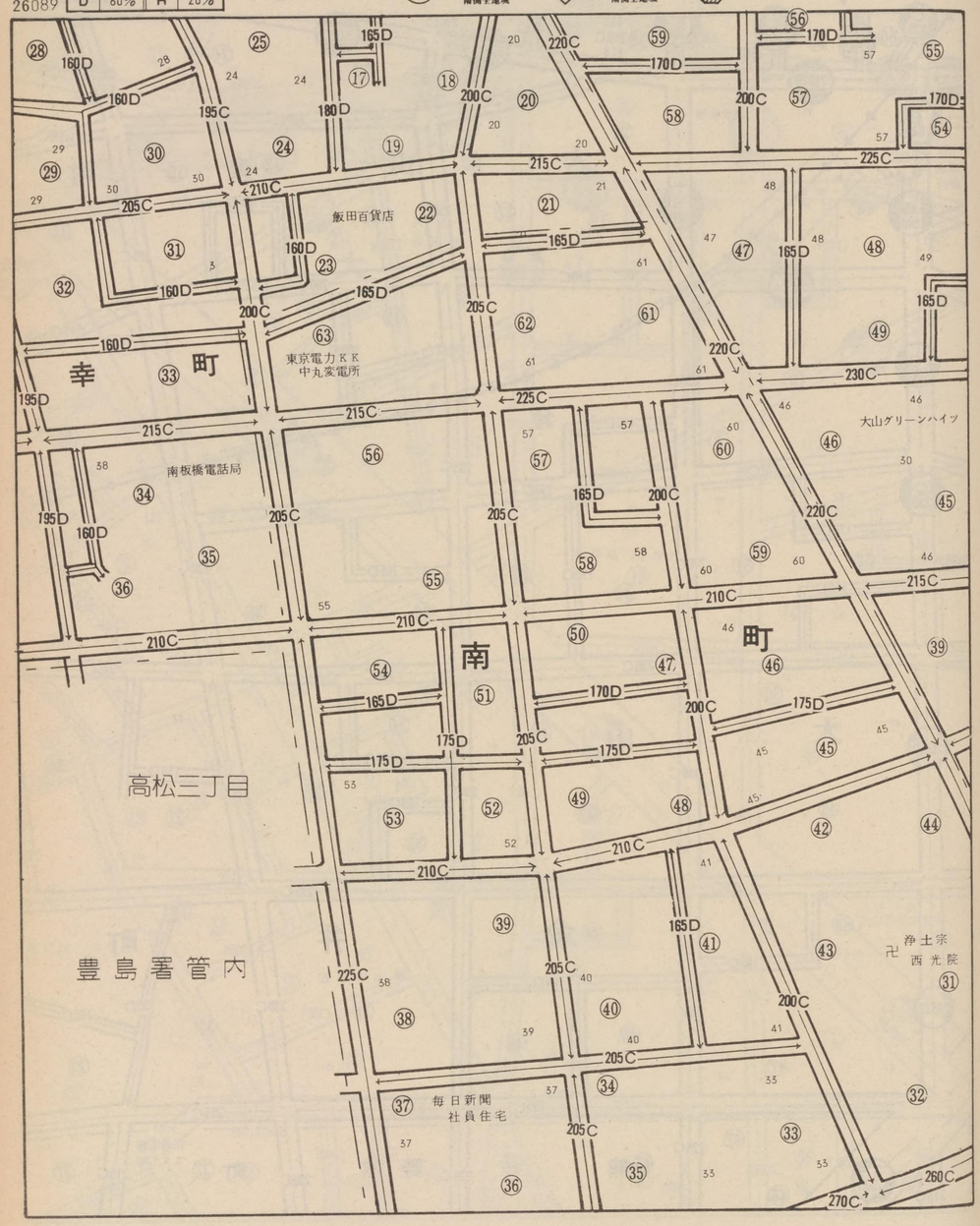

26088
26079
28014
26097
26090
幸町
熊野町
中丸町
南町

板橋

26089

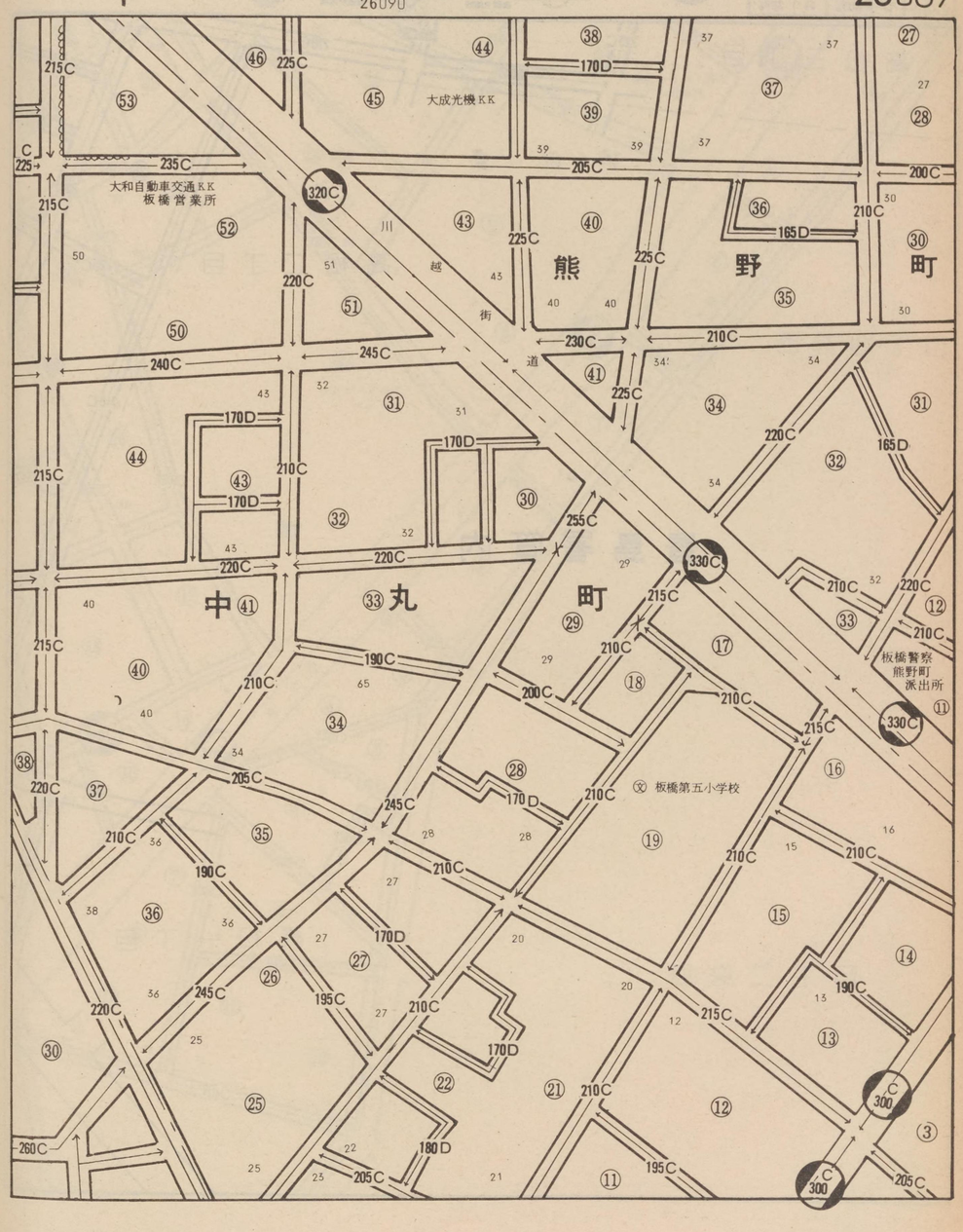

記号	借地権割合	記号	借地権割合
A	90%	E	50%
B	80%	F	40%
C	70%	G	30%
D	60%	H	20%

繁華街・高度商業地区
道路を中心として全地域
道路沿い

普通商業地区
併用住宅地区
全地域
北側道路沿い
南側全地域

中小工場地区
北側全地域
南側道路沿い
南側全地域

大工場地区
北側全地域
南側道路沿い
北側全地域
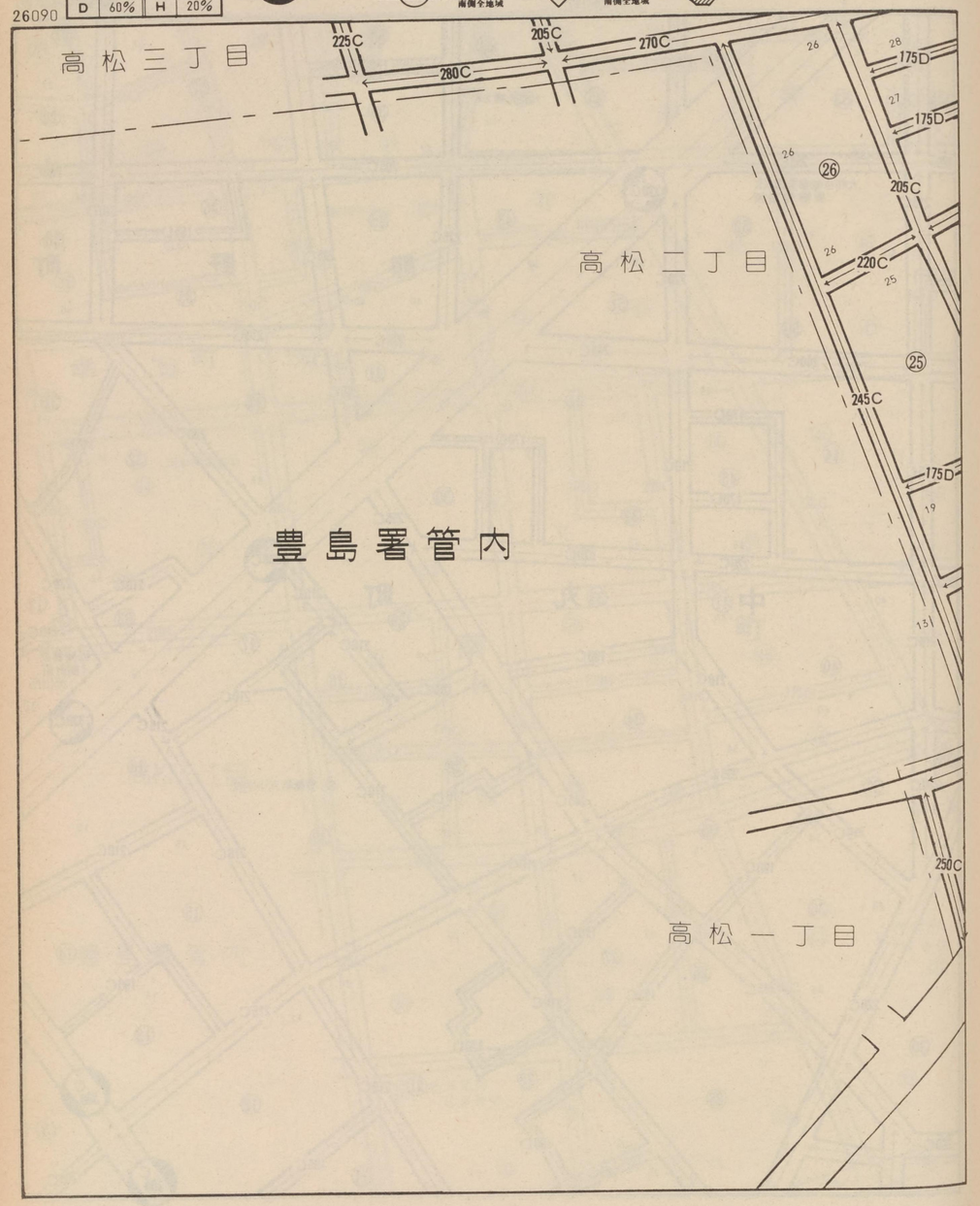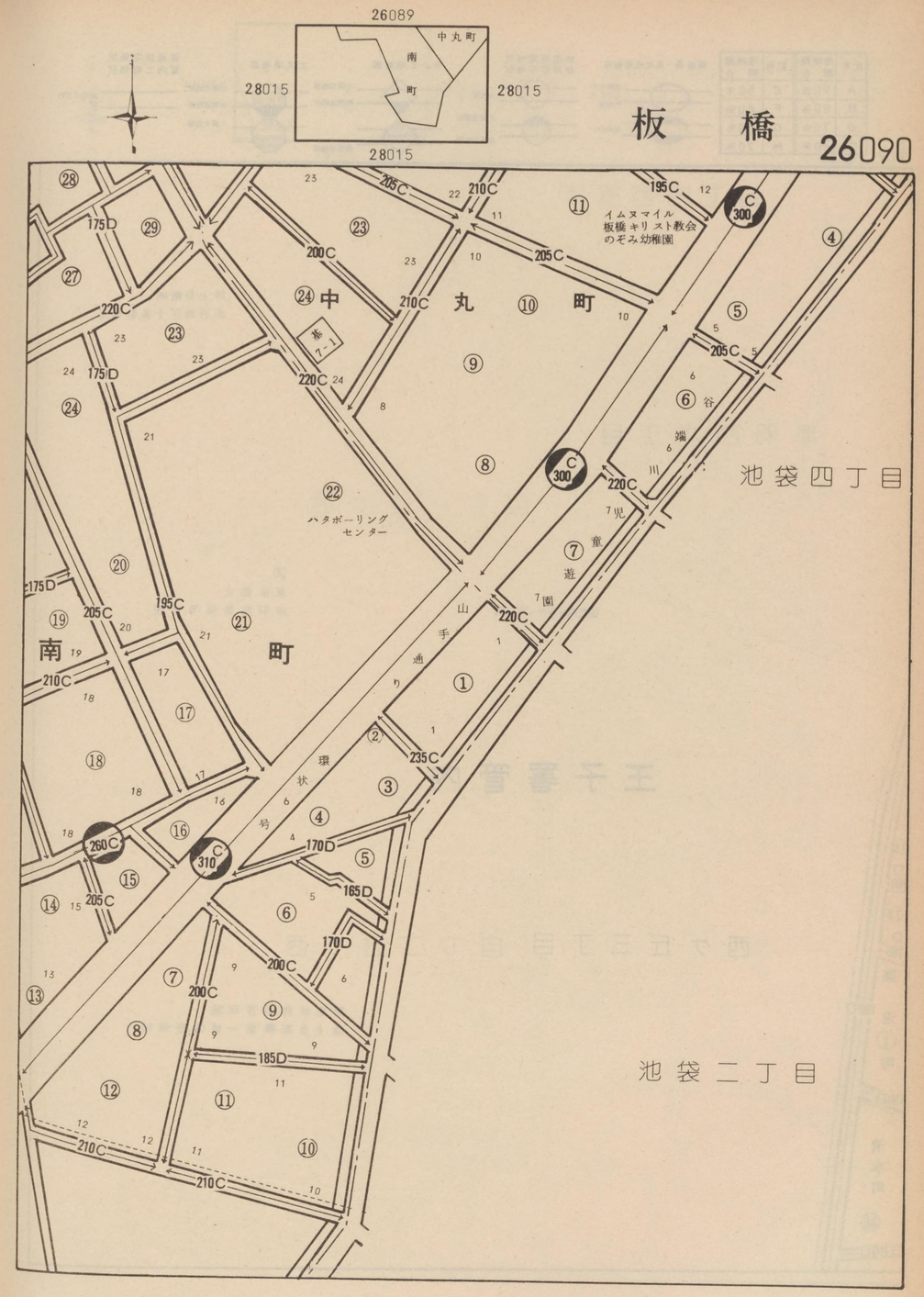
普通住宅地区
家内工業地区
無印は全地域