

۹۱۵۱۵۰۲
۲۴۳۴۱
۱۳۹۸
۱۳۹۷
۲۰۰۵

بسمه تعالی

پیشگفتار

سرشماری عمومی نفوس و مسکن در ایران به موجب قانون، هر ۱۰ سال یکبار توسط مرکز آمار ایران انجام می‌شود. تاکنون چهار سرشماری عمومی نفوس و مسکن در سالهای ۱۳۳۵، ۱۳۴۵، ۱۳۵۵ و ۱۳۶۵ به مرحله اجرا درآمده است. نخستین سرشماری، توسط اداره کل آمار عمومی، و سرشماریهای بعدی، توسط مرکز آمار ایران انجام گرفته است. سرشماری سال ۱۳۶۵، اولین سرشماری در نظام جمهوری اسلامی ایران است که علی‌رغم جنگ تحمیلی، محاصره اقتصادی و مضیقه‌های ناشی از هر یک، به حول و قوه الهی مطابق برنامه پیش‌بینی شده به نحو مطلوب به انجام رسید. سرشماری عمومی نفوس و مسکن، مناسبترین ابزار برنامه‌ریزیهای توسعه اجتماعی، اقتصادی و فرهنگی در کشور است که با ارائه آمار و اطلاعات درست، رهنمودهای لازم برای رسیدن به اهداف برنامه‌ریزیهای کوتاه‌مدت، میان‌مدت و بلندمدت را در اختیار سیاست‌گذاران، مسئولان و برنامه‌ریزان کشور قرار می‌دهد.

وسعت و عظمت کار سرشماری، مرکز آمار ایران را بر آن داشت که از نیمه دوم سال ۱۳۶۱ با برنامه‌ریزیهای دقیق، فعالیت مستمر و پیگیری را برای تهیه مقدمات سرشماری عمومی نفوس و مسکن آغاز کند. اولین قدم در این زمینه، شناخت نیازهای اساسی دستگاه‌های مسئول کشور بود که بر آن اساس، طرح مقدماتی سرشماری تهیه شد و به طور آزمایشی در مناطق شهری و روستایی سه شهرستان آستانه شرفیه از استان گیلان، سراوان از استان سیستان و بلوچستان و شادگان از استان خوزستان و نیز در چند حوزه نمونه در هر یک از استانهای دیگر به مرحله اجرا درآمد. با استفاده از نتایج حاصل از آزمایش سرشماری، پرسشنامه‌ها، فرمها و دستورالعملهای فنی و اجرایی مورد تجدید نظر قرار گرفت و بر آن اساس، طرح نهایی سرشماری تهیه و آماده اجرا شد. عملیات اجرایی سرشماری به طور همزمان در تمام نقاط کشور از تاریخ ۱۶ تا ۳۰ مهرماه سال ۱۳۶۵ انجام شد. در این مرحله، سازمان برنامه و بودجه استانها، مراکز تربیت معلم و سایر سازمانها و موسسات دولتی و همچنین نهادهای انقلاب اسلامی، همکاریهای ارزنده‌ای با مرکز آمار ایران داشتند و مردم فداکار ایران نیز با همیاری و مساعدت خود، امکان اجرای موفقیت آمیز سرشماری را فراهم آوردند.

پرسشنامه‌هایی که در جریان اجرای سرشماری تکمیل شده است، حجم عظیمی از اطلاعات آماری را در بر دارد که در جداول متعدد، برای هر یک از سطوح جغرافیایی، قابل استخراج و ارائه است. برخی از این اطلاعات در قالب نشریات نتایج سرشماری ارائه می‌شود و سایر اطلاعات در صورت نیاز و برحسب مورد، در اختیار استفاده‌کنندگان قرار خواهد گرفت.

فرهنگ آبادیهای شهرستان ، یکی از مجموعه نشریات نتایج سرشماری عمومی نفوس و مسکن است که در ۱۹۵ جلد برای ۱۹۵ شهرستان (بر اساس تقسیمات کشوری در زمان سرشماری) منتشر می شود . در هر یک از این نشریات ، ۳۹ خصوصیت عمده جمعیتی ، اجتماعی ، اقتصادی و فرهنگی برای هر یک از آبادیهای دارای سکنه و نیز جدولی در مورد آبادیهای خالی از سکنه شهرستان به تفکیک بخش و دهستان ارائه شده است . همچنین این نشریات شامل نقشه کشور (که نشان دهنده موقعیت شهرستان در داخل استان است) ، نقشه شهرستان (به تفکیک بخش و دهستان ، و موقعیت مراکز بخش ، نقاط شهری و آبادیهای دارای ۲۰۰۰ نفر جمعیت و بیشتر) و نقشه های مربوط به بخش یا بخشهای شهرستان (به تفکیک دهستان و آبادیهای دارای ۲۰ خانوار و بیشتر) است .

لازم به یادآوری است ، نقشه شهرستانها که موقعیت کلیه آبادیها (دارای سکنه و خالی از سکنه) روی آن مشخص شده ، در مرکز آمار ایران موجود و قابل ارائه به استفاده کنندگان است .

امید است این مجموعه از نشریات نتایج سرشماری بتواند اطلاعات لازم برای شناخت اوضاع اجتماعی و اقتصادی آبادیهای کشور را در اختیار تصمیم گیران ، برنامه ریزان و پژوهشگران قرار دهد .

مرکز آمار ایران

فهرست مندرجات فرهنگ آبادیهای شهرستان شاهرود

صفحه

عنوان

تعاریف و مفاهیم مورد استفاده در سرشماری عمومی نفوس و مسکن سال ۱۳۶۵ (ویژه فرهنگ آبادیها)

یک	جمعیت (جامعه مورد سرشماری)
یک	خانوار
دو	اقامتگاه معمولی
دو	شهر (نقطه شهری)
دو	آبادی (نقطه روستایی)
دو	جمعیت ساکن در نقاط شهری
دو	جمعیت ساکن در نقاط روستایی
دو	سن
دو	مهاجران وارد شده
دو	محل تولد
دو	باسواد
سه	کار
سه	وضع فعالیت در ۷ روز گذشته

مفاهیم به کار رفته در این نشریه

چهار	نسبت جنسی
چهار	گروههای عمده سنی
چهار	نسبت باسوادی

ویزگیهای عمده نقاط روستایی شهرستان

۱	جمعیت
۴	خانوار
۴	مهاجرت
۵	سواد
۶	وضع فعالیت
۹	نقشه تقسیمات کشوری جمهوری اسلامی ایران به تفکیک استان : ۱۳۶۵
۱۰	نقشه شهرستان به تفکیک بخش و دهستان

- ۱۱ نقشه روستایی بخش بسطام شهرستان شاهرود از استان سمنان
- ۱۲ نقشه روستایی بخش بیارجمند شهرستان شاهرود از استان سمنان
- ۱۳ نقشه روستایی بخش مرکزی شهرستان شاهرود از استان سمنان
- ۱۴ نقشه روستایی بخش میامی شهرستان شاهرود از استان سمنان (دهستان فرومد)
- ۱۵ نقشه روستایی بخش میامی شهرستان شاهرود از استان سمنان (دهستانهای نردین - کلاته های شرقی و میامی)

جداول

- ۱۶ خصوصیات اجتماعی - اقتصادی آبادیهای دارای سکنه شهرستان
- ۲۲ نوع راه و فعالیت کشاورزی آبادیهای خالی از سکنه شهرستان

پیوستها

فرم ۳ - (پرسشنامه آبادی)

فهرست مجموعه نشریات فرهنگ آبادیهای کشور براساس نتایج سرشماری عمومی نفوس و مسکن سال ۱۳۶۵

H/A
۴۵۷۰/۳
۱۳۸۵
۱۳۸۶
۱۳۸۷
۱۳۸۸
۱۳۸۹
۱۳۹۰
۱۳۹۱
۱۳۹۲
۱۳۹۳
۱۳۹۴
۱۳۹۵
۱۳۹۶
۱۳۹۷
۱۳۹۸
۱۳۹۹
۱۴۰۰

تعاریف و مفاهیم مورد استفاده در سرشماری عمومی نفوس و مسکن سال ۱۳۶۵ (ویژه فرهنگ آبادیها)

جمعیت (جامعه مورد سرشماری)

اعضای همه خانوارهای معمولی ساکن و دستجمعی که اقامتگاه معمولی آنان در زمان سرشماری در ایران قرار دارد و نیز اعضای کلیه خانوارهای معمولی غیر ساکن کشور، جامعه مورد سرشماری را تشکیل می‌دهند. اعضای هیئتهای سیاسی و سفارتخانه‌های خارجی در ایران و افراد خانواده آنان جزو جامعه مورد سرشماری محسوب نمی‌شوند، اما ایرانیان عضو هیئتهای سیاسی و سفارتخانه‌های ایران در خارج از کشور و افراد خانواده آنان، جزو جامعه مورد سرشماری به حساب می‌آیند.

خانوار

خانوار از چند نفر تشکیل می‌شود که با هم در یک اقامتگاه زندگی می‌کنند، با یکدیگر هم‌خرج هستند و معمولاً "با هم غذا می‌خورند". فردی که به تنهایی زندگی می‌کند نیز، خانوار تلقی می‌شود.
خانوار معمولی: خانوار یا تعریف فوق، اکثر افراد کشور را در بر می‌گیرد و به همین دلیل این‌گونه خانوارها، "خانوار معمولی" نیز نامیده می‌شود.

خانوار معمولی ساکن: خانواری که در اقامتگاه ثابت سکونت دارد، "خانوار معمولی ساکن" نامیده می‌شود.
خانوار معمولی غیر ساکن: خانواری که در زمان سرشماری در اقامتگاه ثابتی سکونت ندارد، "خانوار معمولی غیر ساکن" نامیده می‌شود. این دسته از خانوارها شامل سه گروه زیر است:

- ۱- خانوارهایی که در زمان سرشماری در کوچ به سر می‌برند و یا در خارج شهرها و آبادیها در زیر چادر زندگی می‌کنند.
 - ۲- خانوارهایی که در محل زندگی ثابتی زندگی نمی‌کنند و به‌طور مداوم محل زندگی خود را تغییر می‌دهند، مانند کولیها.
 - ۳- خانوارهایی که محل زندگی مشخص ندارند و شبها معمولاً "در پارکها، خرابه‌ها، زیرپلها و ... بیتوته می‌کنند.
- خانوار دستجمعی: مجموعه افرادی که به دلیل داشتن هدف یا ویژگیهای مشترک مانند تحصیل، بیماری روانی و ... باهم در یک موسسه از قبیل خوابگاه دانشجویی، آسایشگاه روانی و ... زندگی می‌کنند، یک خانوار دستجمعی به حساب می‌آیند. در این سرشماری، افرادی که در ندامتگاهها، بازداشتگاهها و مراکز مشابه نگهداری می‌شوند و نیز افرادی که در سربازخانهها، پادگانها، پاسگاهها، پایگاهها، یا اردوگاههای نظامی و انتظامی به‌طور جمعی به سر می‌برند و همچنین دانش‌آموزان و دانشجویان موسسات آموزشی نیروهای نظامی و انتظامی، به عنوان اعضای خانوار دستجمعی مورد سرشماری قرار نمی‌گیرند. این گونه افراد همراه با سایر اعضای خانوار معمولی خود سرشماری می‌شوند.

اقامتگاه معمولی

اقامتگاه معمولی خانوار، محلی است که خانوار در زمان سرشماری در آنجا زندگی می‌کند، مشروط بر اینکه اقامتگاه دیگری نداشته باشد. اقامتگاه معمولی خانواری که در زمان سرشماری بیش از یک اقامتگاه دارد، محلی است که بیشترین مدت سال را در آنجا به سر می‌برد.

شهر (نقطه شهری)

منظور از شهر، هر یک از نقاطی است که دارای شهرداری باشد.

آبادی (نقطه روستایی)

آبادی به مجموعه یک یا چند مکان و اراضی به هم پیوسته (اعم از کشاورزی و غیرکشاورزی) گفته می‌شود که خارج از محدوده شهرها واقع شده و دارای محدوده ثبتی یا مرفی مستقل باشد. اگر آبادی در زمان سرشماری، محل سکونت خانوار یا خانوارهایی باشد، "دارای سکنه" و در غیر این صورت، "خالی از سکنه" تلقی می‌شود.

جمعیت ساکن در نقاط شهری

منظور از جمعیت ساکن در نقاط شهری در هر یک از محدوده‌های بخش، شهرستان، استان یا کشور، جمعیت کلیه شهرهایی است که در همان محدوده قرار دارد و جمعیت هر شهر عبارت است از مجموع تعداد اعضای همه خانوارهای معمولی ساکن و دستجمعی که اقامتگاه معمولی آنها در زمان سرشماری در آن شهر واقع است.

جمعیت ساکن در نقاط روستایی

منظور از جمعیت ساکن در نقاط روستایی در هر یک از محدوده‌های دهستان، بخش، شهرستان، استان یا کشور، جمعیت کلیه آبادیهایی است که در همان محدوده قرار دارد و جمعیت هر آبادی عبارت است از مجموع تعداد اعضای همه خانوارهای معمولی ساکن و دستجمعی که اقامتگاه معمولی آنها در زمان سرشماری در آن آبادی واقع است.

سن

منظور از سن، تعداد سالهای کاملی است که از زمان تولد فرد گذشته است.

مهاجران وارد شده

در هر شهر یا آبادی، آن دسته از اعضای خانوارهای معمولی ساکن و دستجمعی که متولد آنجا نباشند، مهاجر شناخته می‌شوند.

محل تولد

منظور از محل تولد، آبادی یا شهری است که در زمان تولد فرد، اقامتگاه معمولی مادر او بوده است.

باسواد

کسانی که می‌توانند به فارسی یا هر زبان دیگری متن ساده‌ای را بخوانند و بنویسند، خواه مدرک رسمی داشته یا نداشته باشند، باسواد تلقی می‌شوند. همه محصلان از جمله نوآموزان سال اول ابتدایی و سوادآموزان نهضت سوادآموزی نیز باسواد به حساب می‌آیند.

کار، هر فعالیت فکری یا بدنی است که قانوناً "مجاز باشد و به منظور کسب درآمد (نقدی، غیرنقدی) صورت گیرد.

وضع فعالیت در ۷ روز گذشته

در این سرشماری، وضع فعالیت افراد در ۷ روز پیش از مراجعه مامور سرشماری مورد نظر است. هر یک از افراد از این نظر و با توجه به تعریف کار، در یکی از گروههای زیر قرار می‌گیرند:

شاغل: افراد زیر شاغل به حساب می‌آیند:

– کسانی که دارای شغلی هستند، اعم از اینکه در ۷ روز پیش از مراجعه مامور سرشماری کار کرده و یا به عللی از قبیل مرخصی، بیماری،

تعطیل موقت محل کار و... کار نکرده‌اند و پس از رفع علت به کار خود ادامه خواهند داد.

– کسانی که شغل مستمر نداشته ولی در ۷ روز پیش از مراجعه مامور سرشماری، حداقل دو روز کار کرده‌اند.

– کسانی که تحت عنوان کارآموز در ۷ روز پیش از مراجعه مامور سرشماری به کار اشتغال داشته‌اند.

– کسانی که دارای شغلی هستند، ولی در ۷ روز پیش از مراجعه مامور سرشماری به اقتضای فصل و ماهیت فصلی کار خود، کار نکرده‌اند

(بیکاران فصلی)، مشروط بر آنکه در جستجوی کار دیگری هم نباشند.

– افرادی که به انجام خدمت وظیفه عمومی مشغول هستند.

– کسانی که در حال گذراندن دوره‌های آموزشی در دانشکده‌ها و آموزشگاههای مربوط به نیروهای نظامی و انتظامی هستند.

بیکار (جویای کار): کسانی که شاغل به حساب نمی‌آیند و در ۷ روز پیش از مراجعه مامور سرشماری در جستجوی کار بوده‌اند، بیکار (جویای کار)

کار) تلقی می‌شوند.

محصل: کسانی که شاغل، بیکار (جویای کار) محسوب نمی‌شوند و در ۷ روز پیش از مراجعه مامور سرشماری در حال تحصیل بوده‌اند، محصل

به حساب می‌آیند.

خانه‌دار: خانه‌دار به کسانی گفته می‌شود که شاغل، بیکار (جویای کار) و محصل به حساب نمی‌آیند و بنا بر اظهار پاسخگو، در ۷ روز پیش از

مراجعه مامور سرشماری به خانه‌داری مشغول بوده‌اند.

دارای درآمد بدون کار: کسانی که شاغل، بیکار (جویای کار) محصل و خانه‌دار محسوب نمی‌شوند و درآمدهای مستمری مانند حقوق بازنشستگی،

حقوق وظیفه، درآمد املاک و مستغلات، سود سهام و... دارند، دارای درآمد بدون کار محسوب می‌شوند.

سایر: کسانی که از نظر وضع فعالیت در ۷ روز پیش از مراجعه مامور سرشماری، در هیچ یک از گروههای بالا قابل طبقه‌بندی نیستند، در گروه

سایر قرار می‌گیرند.

مفاهیم به کار رفته در این نشریه

نسبت جنسی

نسبت تعداد مردان به زنان یا زنان به مردان ، نسبت جنسی نامیده می‌شود . معمولاً " در این مورد نسبت تعداد مردان به زنان را محاسبه می‌کنند و به صورت درصد ارائه می‌دهند . یعنی اگر M تعداد مردان و F تعداد زنان در یک منطقه جغرافیایی باشد ، نسبت جنسی در آن منطقه عبارت خواهد بود از :

$$\text{نسبت جنسی} = \frac{M}{F} \times 100$$

گروههای عمده سنی

در مجموعه نشریات نتایج سرشماری عمومی نفوس و مسکن سال ۱۳۶۵ ، علاوه بر سنین منفرد و گروههای سنی منظم (۵ ساله و ۱۰ ساله) ، طبقه‌بندی سنی دیگری نیز برای جمعیت در نظر گرفته شده است که هر طبقه آن ، یک گروه عمده سنی نامیده می‌شود و عبارت است از :

افراد ۱ - ۵ ساله : نوباوگان

افراد ۶ - ۱۰ ساله : کودکان

افراد ۱۱ - ۱۴ ساله : نوجوانان

افراد ۱۵ - ۲۴ ساله : جوانان

افراد ۲۵ - ۶۴ ساله : میانسالان

افراد ۶۵ ساله و بیشتر : بزرگسالان

افرادی که سن آنان معلوم نبوده و یا امکان انتساب آنان به یکی از گروههای سنی وجود نداشته است ، در گروه " سن نامشخص " منظور شده است .

نسبت باسوادی

این نسبت در هر جامعه از تقسیم تعداد افراد با سواد در یک سن یا گروه سنی معین به جمعیت آن سن یا گروه سنی به دست می‌آید و معمولاً " به صورت " درصد " بیان می‌شود .

ویزگیهای عمده نقاط روستایی شهرستان شاهرود

شاهرود یکی از شهرستانهای استان سمنان است که در قسمت شرقی این استان واقع شده و مرکز آن شهر شاهرود است. این شهرستان دارای ۳ شهر بسطام، شاهرود و مسجن است. همچنین شهرستان شاهرود به ۴ بخش شامل ۱۱ دهستان تقسیم شده و متشکل از ۲۹۶ آبادی دارای سکنه و ۴۸۰ آبادی خالی از سکنه است.

جمعیت

در سرشماری عمومی نفوس و مسکن مهرماه ۱۳۶۵، شهرستان شاهرود دارای ۱۸۳۸۲۳ نفر جمعیت بوده است. از این تعداد ۹۱۱۴۹ نفر ساکن در نقاط شهری، ۹۲۶۷۳ نفر ساکن در نقاط روستایی و بقیه غیر ساکن بودمانند.

جدول ۱- تعداد آبادیهای دارای سکنه شهرستان بر حسب بخش، به تفکیک طبقات جنسی

بخش	جمع	۱ تا ۲۴ نفر	۲۵ تا ۴۹ نفر	۵۰ تا ۹۹ نفر	۱۰۰ تا ۲۴۹ نفر	۲۵۰ تا ۴۹۹ نفر	۵۰۰ تا ۹۹۹ نفر	۱۰۰۰ تا ۲۴۹۹ نفر	۲۵۰۰ تا ۴۹۹۹ نفر	۵۰۰۰ نفر و بیشتر
شهرستان شاهرود	۲۹۶	۱۰۸	۲۶	۳۵	۴۲	۳۳	۲۹	۱۷	۵	۱
بسطام	۴۵	۱۰	۱	۳	۹	۴	۱۰	۶	۱	۱
بیمارچمند	۵۸	۹	۱۵	۱۳	۱۳	۲	۴	۱	۰	۰
مرکزی	۸۶	۴۳	۵	۱۰	۷	۱۴	۲	۴	۱	۰
میامی	۱۰۷	۴۶	۵	۹	۱۳	۱۲	۱۳	۶	۳	۰

از جمعیت نقاط روستایی این شهرستان، ۴۶۶۲۰ نفر را مردان و ۴۶۰۵۳ نفر را زنان تشکیل میدهند. نسبت جنسی در این جمعیت نشان میدهد که در مقابل هر ۱۰۰۰ نفر زن، ۱۰۱ نفر مرد وجود دارد. این نسبت در بین اطفال کمتر از یکساله ۱۰۲ و در بین افراد ۶۵ ساله و بیشتر ۱۱۰ است. پابینترین نسبت جنسی به گروه سنی میانسالان (۲۵ - ۶۴ ساله) و بالاترین نسبت، به گروه سنی بزرگسالان (۶۵ ساله و بیشتر) تعلق دارد.

جدول ۲- جمعیت نقاط روستایی شهرستان برنج بخش و گروههای عمده نسی، به تفکیک جنس

نبت جنسی	زن	مرد	مردوزن		گروههای عمده نسی
			درصد	تعداد	
۱۰۱	۴۶۰۵۳	۴۶۶۲۰	۱۰۰/۱۰۰	۹۲۶۷۳	شهرستان شاهرود
۱۰۲	۱۵۶۶	۱۶۰۴	۳/۴۲	۳۱۷۰	اطفال / کمتر از یکساله /
۱۰۷	۷۹۹۴	۸۵۲۱	۱۷/۸۲	۱۶۵۱۵	نوباوگان / ۱-۵ساله /
۱۰۶	۶۵۹۲	۶۹۸۶	۱۴/۶۵	۱۳۵۷۸	کودکان / ۶-۱۰ساله /
۱۰۳	۴۴۹۶	۴۶۲۱	۹/۸۴	۹۱۱۷	نوجوانان / ۱۱-۱۴ساله /
۱۰۳	۸۳۹۸	۸۶۵۰	۱۸/۴۰	۱۷۰۴۸	جوانان / ۱۵-۲۴ساله /
۹۴	۱۵۰۲۰	۱۴۰۵۵	۳۱/۳۷	۲۹۰۷۵	میانسالان / ۲۵-۶۴ساله /
۱۱۰	۱۹۵۶	۲۱۵۲	۴/۴۳	۴۱۰۸	بزرگسالان / ۶۵ساله و بیشتر /
■	۳۱	۳۱	۰/۰۷	۶۲	نامشخص
۱۰۲	۱۴۸۰۱	۱۵۰۲۹	۱۰۰/۱۰۰	۲۹۸۳۰	بخش بیضا
۱۰۸	۴۹۰	۵۲۸	۳/۴۱	۱۰۱۸	اطفال / کمتر از یکساله /
۱۰۳	۲۶۵۰	۲۷۳۲	۱۸/۰۴	۵۳۸۲	نوباوگان / ۱-۵ساله /
۱۰۳	۲۱۰۸	۲۱۷۱	۱۴/۳۴	۴۲۷۹	کودکان / ۶-۱۰ساله /
۱۰۲	۱۴۶۱	۱۴۸۸	۹/۸۹	۲۹۴۹	نوجوانان / ۱۱-۱۴ساله /
۱۰۷	۲۷۰۵	۲۸۹۳	۱۸/۷۷	۵۵۹۸	جوانان / ۱۵-۲۴ساله /
۹۴	۴۷۹۵	۴۴۹۵	۳۱/۱۴	۹۲۹۰	میانسالان / ۲۵-۶۴ساله /
۱۲۱	۵۸۶	۷۱۱	۴/۳۵	۱۲۹۷	بزرگسالان / ۶۵ساله و بیشتر /
■	۶	۱۱	۰/۰۶	۱۷	نامشخص
۹۸	۵۱۳۶	۵۰۴۵	۱۰۰/۱۰۰	۱۰۱۸۱	بخش بیجارچمند
۱۰۷	۱۳۷	۱۴۶	۲/۷۸	۲۸۳	اطفال / کمتر از یکساله /
۱۰۹	۷۵۷	۸۲۸	۱۵/۵۷	۱۵۸۵	نوباوگان / ۱-۵ساله /
۱۲۴	۶۲۳	۷۷۵	۱۳/۷۳	۱۳۹۸	کودکان / ۶-۱۰ساله /
۱۰۱	۵۶۷	۵۷۴	۱۱/۳۱	۱۱۴۱	نوجوانان / ۱۱-۱۴ساله /
۸۴	۹۶۹	۸۱۴	۱۷/۵۱	۱۷۸۳	جوانان / ۱۵-۲۴ساله /
۸۸	۱۸۱۶	۱۵۹۳	۳۳/۴۸	۳۴۰۹	میانسالان / ۲۵-۶۴ساله /
۱۱۸	۲۶۴	۳۱۲	۵/۶۶	۵۷۶	بزرگسالان / ۶۵ساله و بیشتر /
■	۳	۳	۰/۰۶	۶	نامشخص

جدول ۲- جمعیت نقاط روستایی شهرستان برنج بخش و گروه‌های عمده سنی، به تفکیک جنس (دنباله)

نسبت جنسی	زن	مرد	مردوزن		گروه‌های عمده سنی
			درصد	تعداد	
۱۰۲	۸۸۵۸	۹۰۰۴	۱۰۰/۱۰۰	۱۷۸۶۲	بخش مرکزی
۹۳	۳۰۷	۲۸۴	۳/۳۱	۵۹۱	اطفال/کمتر از یکساله/
۱۰۱	۱۵۲۷	۱۵۵۸	۱۷/۲۲	۳۰۹۵	نوباوگان/۱-۵ساله/
۱۰۵	۱۱۶۷	۱۲۲۴	۱۳/۲۹	۲۳۹۱	کودکان/۶-۱۰ساله/
۱۰۲	۸۲۰	۸۲۹	۹/۲۹	۱۶۵۹	نوجوانان/۱۱-۱۴ساله/
۱۱۲	۱۶۷۱	۱۸۷۶	۱۹/۸۶	۳۵۴۷	جوانان/۱۵-۲۴ساله/
۹۴	۲۹۰۷	۲۷۳۹	۳۱/۶۱	۵۶۴۶	میانسالان/۲۵-۶۴ساله/
۱۰۹	۴۳۶	۴۷۵	۵/۱۰	۹۱۱	بزرگسالان/۶۵ساله و بیشتر/
*	۱۳	۹	۰/۱۲	۲۲	نامشخص
۱۰۲	۱۷۲۵۸	۱۷۵۴۲	۱۰۰/۱۰۰	۳۴۸۰۰	بخش میامی
۱۰۲	۶۳۲	۶۴۶	۳/۶۷	۱۲۷۸	اطفال/کمتر از یکساله/
۱۱۲	۳۰۵۰	۳۴۰۳	۱۸/۵۴	۶۴۵۳	نوباوگان/۱-۵ساله/
۱۰۵	۲۶۹۴	۲۸۱۶	۱۵/۸۳	۵۵۱۰	کودکان/۶-۱۰ساله/
۱۰۴	۱۶۴۸	۱۷۲۰	۹/۶۸	۳۳۶۸	نوجوانان/۱۱-۱۴ساله/
۱۰۰	۳۰۵۳	۳۰۶۷	۱۷/۵۹	۶۱۲۰	جوانان/۱۵-۲۴ساله/
۹۵	۵۵۰۲	۵۲۲۸	۳۰/۸۳	۱۰۷۳۰	میانسالان/۲۵-۶۴ساله/
۹۸	۶۷۰	۶۵۴	۳/۸۰	۱۳۲۴	بزرگسالان/۶۵ساله و بیشتر/
*	۹	۸	۰/۰۵	۱۷	نامشخص

* محاسبه مفهوم ندارد.

خانوار

در سرشماری مهرماه ۱۳۶۵ ، شهرستان شاهرود دارای ۳۸۵۵۱ خانوار بوده است ، از این تعداد ، ۱۹۷۲۵ خانوار ساکن در نقاط شهری ، ۱۸۸۲۵ خانوار ساکن در نقاط روستایی و بقیه غیر ساکن بوده اند .

جدول ۳- تعداد آبادیهایی دارای سکنه شهرستان بر حسب بخش ، به تفکیک گروه بندی تعداد خانوار

بخش	مج	۱ خانوار	۵ خانوار	۱۰ خانوار	۲۰ خانوار	۵۰ خانوار	۱۰۰ خانوار	۲۰۰ خانوار	۵۰۰ خانوار	۱۰۰۰ خانوار
شهرستان شاهرود	۲۹۶	۱۰۲	۳۲	۲۴	۴۳	۳۰	۲۱	۱۷	۶	۱
بیمارستان	۴۵	۱۰	۱	۳	۸	۵	۸	۷	۲	۱
بیمارجمند	۵۸	۹	۱۴	۱۵	۱۰	۴	۵	۰	۱	۰
مرکزی	۸۶	۲۹	۱۰	۶	۱۰	۱۳	۳	۴	۱	۰
میامی	۱۰۷	۴۴	۷	۱۰	۱۵	۸	۱۵	۶	۲	۰

متوسط تعداد افراد در خانوارهای معمولی ساکن نقاط روستایی این شهرستان ، ۴/۹ نفر است . بیشترین تعداد خانوار ، مربوط به خانوارهای ۲ نفره و کمترین آن مربوط به خانوارهای ۹ نفره است .

جدول ۴- خانوارهای معمولی ساکن نقاط روستایی شهرستان بر حسب بخش ، به تفکیک تعداد افراد در خانوار

بخش	مج	۱ نفر	۲ نفر	۳ نفر	۴ نفر	۵ نفر	۶ نفر	۷ نفر	۸ نفر	۹ نفر	تعداد بیشتر
شهرستان شاهرود	۱۸۸۲۴	۱۴۹۰	۲۵۸۳	۲۲۱۲	۲۴۹۸	۲۵۰۱	۲۳۷۲	۲۰۳۷	۱۶۱۱	۷۵۶	۷۶۴
بخش بیمارستان	۶۰۶۲	۴۳۱	۸۲۴	۷۲۱	۸۱۳	۷۸۵	۷۶۳	۶۹۷	۵۳۶	۲۶۳	۲۰۹
بخش بیمارجمند	۲۲۳۵	۲۲۸	۲۴۰	۲۷۲	۳۱۵	۲۹۲	۲۷۷	۲۱۵	۱۶۷	۷۹	۵۰
بخش مرکزی	۲۸۸۶	۲۷۶	۵۸۱	۴۷۲	۵۶۸	۵۴۱	۴۵۹	۲۸۲	۲۵۶	۱۳۶	۱۱۵
بخش میامی	۶۶۴۱	۴۵۵	۸۲۸	۷۳۷	۸۰۲	۸۸۳	۸۷۳	۷۴۳	۶۵۲	۲۷۸	۳۹۰

مهاجرت

در سرشماری عمومی نفوس و مسکن مهرماه ۱۳۶۵ ، ۹۴/۴ درصد از جمعیت نقاط روستایی شهرستان شاهرود در همان آبادی که در زمان سرشماری اقامت داشتند متولد شده اند ، مقایسه محل تولد افراد با محلی که در زمان سرشماری در آنجا اقامت داشتند نشان می دهد که ۲/۷ درصد جمعیت نقاط روستایی این شهرستان از آبادی به آبادی و ۲/۱ درصد از شهر به آبادی ، در طول زندگی شان مهاجرت کرده اند .

(۱) شامل ۱ خانوار دستجمعی و ۱۸۸۲۴ خانوار معمولی ساکن است .

جدول ۵- جمعیت نقاط روستایی شهرستان بر حسب گروه‌های عمده‌شنی، به تفکیک محل تولد

انظارنده	ستود در جای دیگر			ستود در آبادی محل اقامت	جمع	گروه‌های عمده‌شنی
	خارج کشور	شهر	آبادی			
۴۷۵	۲۹۱	۱۹۲۹	۲۵۳۳	۸۷۴۴۵	۹۲۶۷۳	شهرستان شاهرود
۲۱	۴	۲۶	۲۱	۳۰۹۸	۳۱۷۰	اطفال / کمتر از یکساله /
۱۰۱	۱۲	۲۴۰	۲۲۱	۱۵۹۴۱	۱۶۵۱۵	نوباوگان / ۱-۵ ساله /
۸۶	۱۹	۲۶۹	۲۲۵	۱۲۹۷۹	۱۳۵۷۸	کودکان / ۶-۱۰ ساله /
۵۰	۲۱	۱۷۹	۳۰۵	۸۵۶۲	۹۱۱۷	نوجوانان / ۱۱-۱۴ ساله /
۷۶	۹۸	۵۶۶	۵۳۴	۱۵۷۷۴	۱۷۰۴۸	جوانان / ۱۵-۲۴ ساله /
۱۱۹	۱۲۷	۶۱۷	۱۱۱۴	۲۷۰۹۸	۲۹۰۷۵	میانسالان / ۲۵-۶۴ ساله /
۲۲	۸	۳۰	۱۱۰	۳۹۳۸	۴۱۰۸	بزرگسالان / ۶۵ ساله و بیشتر /
۰	۲	۲	۳	۵۵	۶۲	نامشخص

سواد

در سرشماری مهرماه ۱۳۶۵ شهرستان شاهرود ، از ۷۲۹۸۸ نفر جمعیت ۶ ساله و بیشتر نقاط روستایی این شهرستان ، ۵۶/۵ درصد باسواد بودند . نسبت باسوادی در این جمعیت برای مردان ، ۶۵/۷ درصد و برای زنان ، ۴۷/۳ درصد بوده است . این نسبت برای افراد لازم‌التعلیم (۶- ۱۴ ساله) ، ۸۹/۱ درصد و برای افراد ۱۵ ساله و بیشتر ، ۴۱/۸ درصد بوده است .

جدول ۶- درصد باسوادان بی‌سوادان و جمعیت ۶ ساله و بیشتر نقاط روستایی شهرستان بر حسب جنس و گروه‌های عمده‌شنی به تفکیک جنس

انظارنده	بی‌سواد		باسواد		جمع	گروه‌های عمده‌شنی
	زن	مرد	زن	مرد		
۰/۴۸	۵۲/۱۴	۳۳/۸۶	۴۷/۲۹	۶۵/۷۴	۱۰۰/۰۰	شهرستان شاهرود
۱/۵۵	۱۲/۶۴	۶/۷۷	۸۵/۶۰	۹۱/۸۸	۱۰۰/۰۰	کودکان / ۶-۱۰ ساله /
۰/۲۳	۱۴/۱۰	۶/۳۸	۸۵/۶۳	۹۳/۴۲	۱۰۰/۰۰	نوجوانان / ۱۱-۱۴ ساله /
۰/۱۸	۳۲/۰۳	۱۵/۷۳	۶۷/۷۸	۸۴/۱۰	۱۰۰/۰۰	جوانان / ۱۵-۲۴ ساله /
۰/۲۰	۸۶/۳۷	۵۹/۶۲	۱۳/۴۰	۴۰/۲۱	۱۰۰/۰۰	میانسالان / ۲۵-۶۴ ساله /
۰/۸۳	۹۶/۷۳	۸۵/۶۴	۱/۷۹	۱۴/۱۳	۱۰۰/۰۰	بزرگسالان / ۶۵ ساله و بیشتر /
۰/۵۵	۴۵/۲۹	۲۷/۹۵	۵۴/۰۴	۷۱/۶۱	۱۰۰/۰۰	بخش بی‌مطام
۲/۱۰	۳/۲۲	۲/۴۰	۹۴/۰۲	۹۶/۰۴	۱۰۰/۰۰	کودکان / ۶-۱۰ ساله /
۰/۲۰	۵/۵۴	۲/۵۵	۹۴/۱۱	۹۷/۳۸	۱۰۰/۰۰	نوجوانان / ۱۱-۱۴ ساله /
۰/۲۰	۲۰/۴۴	۷/۴۲	۷۹/۴۱	۹۲/۳۳	۱۰۰/۰۰	جوانان / ۱۵-۲۴ ساله /
۰/۱۲	۸۳/۷۳	۵۲/۵۵	۱۶/۲۰	۴۷/۲۷	۱۰۰/۰۰	میانسالان / ۲۵-۶۴ ساله /
۰/۹۳	۹۵/۹۰	۸۷/۲۰	۲/۳۹	۱۲/۵۲	۱۰۰/۰۰	بزرگسالان / ۶۵ ساله و بیشتر /

جدول ۶- درصد سوادان بی سوادان در جمعیت ۶ ساله بیشتر نقاط روستایی شهرستان بر حسب جنس و گروه های عمده شغلی (تفکیک جنس) (دنبال)

انگاز شده	بی سواد		باسواد		جمع	گروه های عمده شغلی
	زن	مرد	زن	مرد		
۰/۳۰	۵۶/۸۸	۳۵/۷۹	۴۲/۸۳	۶۳/۸۹	۱۰۰/۰۰	بخش بیارجمتد
۱/۲۲	۱۷/۱۷	۵/۸۱	۸۱/۳۸	۹۳/۱۶	۱۰۰/۰۰	کودکان/ ۶-۱۰ ساله /
۰/۰۰	۲۰/۱۱	۶/۲۷	۷۹/۸۹	۹۳/۷۳	۱۰۰/۰۰	نوجوانان/ ۱۱-۱۴ ساله /
۰/۰۶	۳۴/۷۸	۱۵/۸۵	۶۵/۱۲	۸۴/۱۵	۱۰۰/۰۰	جوانان/ ۱۵-۲۴ ساله /
۰/۱۲	۸۷/۷۸	۶۱/۵۲	۱۲/۱۷	۳۸/۲۹	۱۰۰/۰۰	میانسالان/ ۲۵-۶۴ ساله /
۰/۵۲	۹۸/۴۸	۸۵/۵۸	۱/۱۴	۱۳/۷۸	۱۰۰/۰۰	بزرگسالان/ ۶۵ ساله و بیشتر /
۰/۳۸	۴۸/۸۲	۳۳/۸۹	۵۰/۸۱	۶۵/۷۲	۱۰۰/۰۰	بخش مرکزی
۱/۲۵	۱۳/۷۱	۷/۰۳	۸۵/۲۶	۹۱/۵۰	۱۰۰/۰۰	کودکان/ ۶-۱۰ ساله /
۰/۰۶	۱۲/۲۲	۵/۳۶	۸۷/۶۸	۹۴/۵۲	۱۰۰/۰۰	نوجوانان/ ۱۱-۱۴ ساله /
۰/۰۳	۲۳/۶۴	۱۵/۰۹	۷۶/۳۶	۸۴/۸۶	۱۰۰/۰۰	جوانان/ ۱۵-۲۴ ساله /
۰/۳۰	۸۰/۶۰	۵۸/۲۰	۱۹/۰۹	۴۱/۵۱	۱۰۰/۰۰	میانسالان/ ۲۵-۶۴ ساله /
۰/۵۵	۹۷/۰۲	۸۷/۵۸	۱/۸۳	۱۳/۴۲	۱۰۰/۰۰	بزرگسالان/ ۶۵ ساله و بیشتر /
۰/۵۳	۵۸/۲۶	۳۸/۴۳	۴۱/۰۷	۶۱/۱۹	۱۰۰/۰۰	بخش میامی
۱/۲۲	۱۸/۴۱	۱۰/۳۰	۸۰/۱۴	۸۸/۴۹	۱۰۰/۰۰	کودکان/ ۶-۱۰ ساله /
۰/۴۲	۲۰/۵۱	۱۰/۲۳	۷۹/۰۷	۸۹/۳۶	۱۰۰/۰۰	نوجوانان/ ۱۱-۱۴ ساله /
۰/۲۸	۴۶/۰۲	۲۳/۹۳	۵۳/۶۲	۷۵/۸۷	۱۰۰/۰۰	جوانان/ ۱۵-۲۴ ساله /
۰/۲۴	۹۱/۲۶	۶۵/۸۸	۸/۳۴	۳۴/۰۵	۱۰۰/۰۰	میانسالان/ ۲۵-۶۴ ساله /
۱/۰۶	۹۶/۵۷	۸۲/۵۷	۱/۴۹	۱۷/۲۸	۱۰۰/۰۰	بزرگسالان/ ۶۵ ساله و بیشتر /

وضع فعالیت

در سرشماری مهرماه ۱۳۶۵ ، ۳۷/۹ درصد جمعیت ۱۰ ساله و بیشتر نقاط روستایی شهرستان شاهرود را افراد شاغل و بیکار (جویای کار) تشکیل می دادند . نسبت افراد شاغل به جمعیت ۱۰ ساله و بیشتر در نقاط روستایی این شهرستان ، ۳۴/۴ درصد بوده است . این نسبت برای مردان ، ۶۵/۹ درصد و برای زنان ، ۳/۳ درصد بوده است .

جدول ۲- جمعیت ۱۰ ساله و بیشتر نقاط روستایی شهرستان برنج بخش در وضع فعالیت، بیکاری و بیکاری

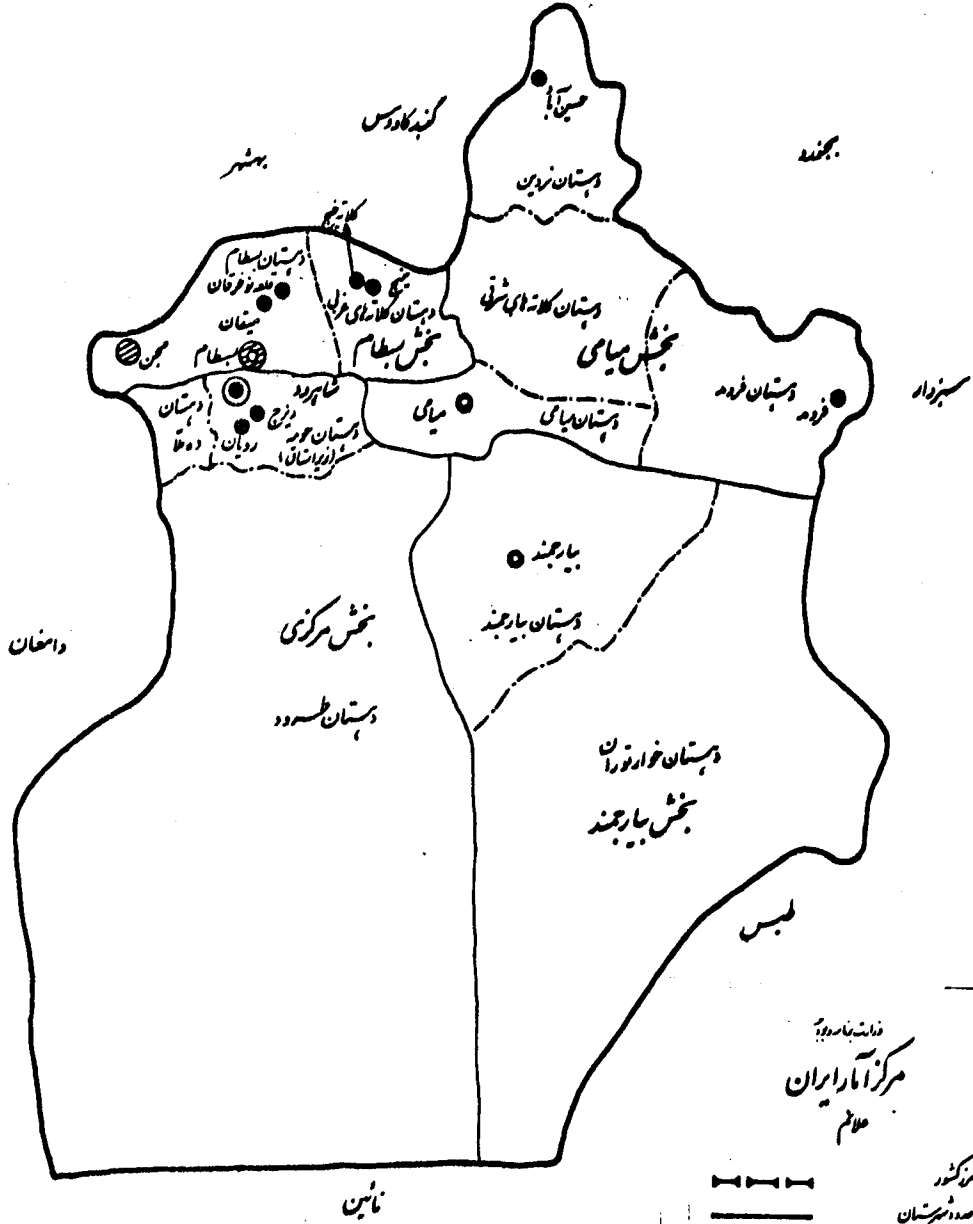
وضع فعالیت	مردوزن		مرد		زن	
	تعداد	درصد	تعداد	درصد	تعداد	درصد
شهرستان شاهرود	۶۱۹۳۲	۱۰۰/۰۰	۳۰۷۹۴	۱۰۰/۰۰	۳۱۱۳۸	۱۰۰/۰۰
شاغل	۲۱۳۱۵	۳۴/۴۲	۲۰۳۰۰	۶۵/۹۲	۱۰۱۵	۳/۲۶
بیکار / جویای کار /	۲۱۳۲	۳/۴۴	۱۸۴۰	۵/۹۸	۲۹۲	۰/۹۴
محصل	۹۲۱۸	۱۴/۸۸	۵۶۹۸	۱۸/۵۰	۳۵۲۰	۱۱/۳۰
خانه دار	۲۳۸۲۸	۳۸/۴۷	۲۵۵	۰/۸۳	۲۳۵۷۳	۷۵/۷۰
دار ای در امدیدون کار	۹۰۹	۱/۴۷	۵۲۶	۱/۷۱	۳۸۳	۱/۲۳
سایر	۴۲۹۲	۶/۹۳	۲۰۸۵	۶/۷۷	۲۲۰۷	۷/۰۹
اظهار نشده	۲۳۸	۰/۳۸	۹۰	۰/۲۹	۱۴۸	۰/۴۸
بخش بیستام	۱۶۹۶۳	۱۰۰/۰۰	۹۹۸۳	۱۰۰/۰۰	۹۹۸۰	۱۰۰/۰۰
شاغل	۶۴۵۷	۳۲/۳۴	۶۳۲۶	۶۳/۳۷	۱۳۱	۱/۳۱
بیکار / جویای کار /	۷۱۸	۲/۶۰	۵۹۲	۵/۹۳	۱۲۶	۱/۲۶
محصل	۳۴۳۲	۱۷/۱۹	۲۰۴۵	۲۰/۴۸	۱۳۸۷	۱۳/۹۰
خانه دار	۷۶۵۵	۳۸/۳۵	۸۱	۰/۸۱	۷۵۷۴	۷۵/۸۹
دار ای در امدیدون کار	۳۶۱	۱/۳۱	۱۳۳	۱/۲۳	۱۲۸	۱/۲۸
سایر	۱۳۴۶	۶/۷۴	۷۷۴	۷/۷۵	۵۷۲	۵/۷۳
اظهار نشده	۹۴	۰/۴۷	۳۲	۰/۳۲	۶۲	۰/۶۲
بخش بیارجمند	۷۲۱۴	۱۰۰/۰۰	۳۴۶۵	۱۰۰/۰۰	۳۷۴۹	۱۰۰/۰۰
شاغل	۲۶۴۱	۳۶/۶۱	۲۳۶۳	۶۸/۲۰	۲۷۸	۷/۴۲
بیکار / جویای کار /	۲۷۵	۲/۸۱	۲۴۰	۶/۹۳	۳۵	۰/۹۳
محصل	۹۵۱	۱۳/۱۸	۵۸۵	۱۶/۸۸	۳۶۶	۹/۷۶
خانه دار	۲۹۱۷	۴۰/۴۴	۳۱	۰/۸۹	۲۸۸۶	۷۶/۹۸
دار ای در امدیدون کار	۱۹۰	۲/۶۳	۷۴	۲/۱۴	۱۱۶	۳/۰۹
سایر	۲۱۵	۲/۹۸	۱۶۱	۴/۶۵	۵۴	۱/۴۴
اظهار نشده	۲۵	۰/۳۵	۱۱	۰/۳۲	۱۴	۰/۳۷

جدول ۷- جمعیت ۱۰ ساله و بیشتر نقاط روستایی شهرستان بر حسب جنس و وضع فعالیت، تفکیک جنس (ادبانه)

زن		مرد		مرد و زن		وضع فعالیت
درصد	تعداد	درصد	تعداد	درصد	تعداد	
۱۰۰/۰۰	۶۰۴۶	۱۰۰/۰۰	۶۱۷۶	۱۰۰/۰۰	۱۲۲۲۲	بخش مرکزی
۷/۱۳	۴۳۱	۶۵/۵۰	۴۰۴۵	۳۶/۶۲	۴۴۷۶	شاغل
۱/۲۶	۷۶	۶/۲۵	۳۸۶	۲/۷۸	۴۶۲	بیکار/جویای کار/
۱۰/۶۸	۶۴۶	۱۸/۹۱	۱۱۶۸	۱۴/۸۴	۱۸۱۴	محصل
۷۲/۹۷	۴۴۱۲	۱/۲۳	۷۶	۳۶/۷۲	۴۴۸۸	خانه دار
۱/۳۱	۷۳	۲/۷۷	۱۷۱	۲/۰۰	۲۴۴	دارای درآمد بدون کار
۶/۴۳	۳۸۹	۵/۱۰	۳۱۵	۵/۷۶	۷۰۴	سایر
۰/۳۱	۱۹	۰/۲۴	۱۵	۰/۲۸	۳۴	اظهار نشده
۱۰۰/۰۰	۱۱۳۶۳	۱۰۰/۰۰	۱۱۱۷۰	۱۰۰/۰۰	۲۲۵۳۳	بخش میامی
۱/۵۴	۱۷۵	۶۷/۷۴	۷۵۶۶	۳۴/۳۵	۷۷۴۱	شاغل
۰/۴۸	۵۵	۵/۵۷	۶۲۲	۲/۰۰	۶۷۷	بیکار/جویای کار/
۹/۸۷	۱۱۲۱	۱۷/۰۱	۱۹۰۰	۱۲/۴۱	۳۰۲۱	محصل
۷۶/۵۷	۸۷۰۱	۰/۶۰	۶۷	۳۸/۹۱	۸۷۶۸	خانه دار
۰/۵۸	۶۶	۱/۳۲	۱۴۸	۰/۹۵	۲۱۴	دارای درآمد بدون کار
۱۰/۴۹	۱۱۹۲	۷/۴۸	۸۳۵	۹/۰۰	۲۰۲۷	سایر
۰/۴۷	۵۳	۰/۲۹	۳۲	۰/۳۸	۸۵	اظهار نشده

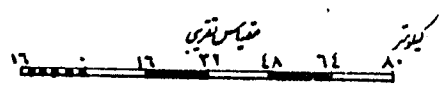
نقشه شهرستان شاهپور و بوئعلیگ بخش و دهستان

شماره عمومی هر ماه سال ۱۳۶۵



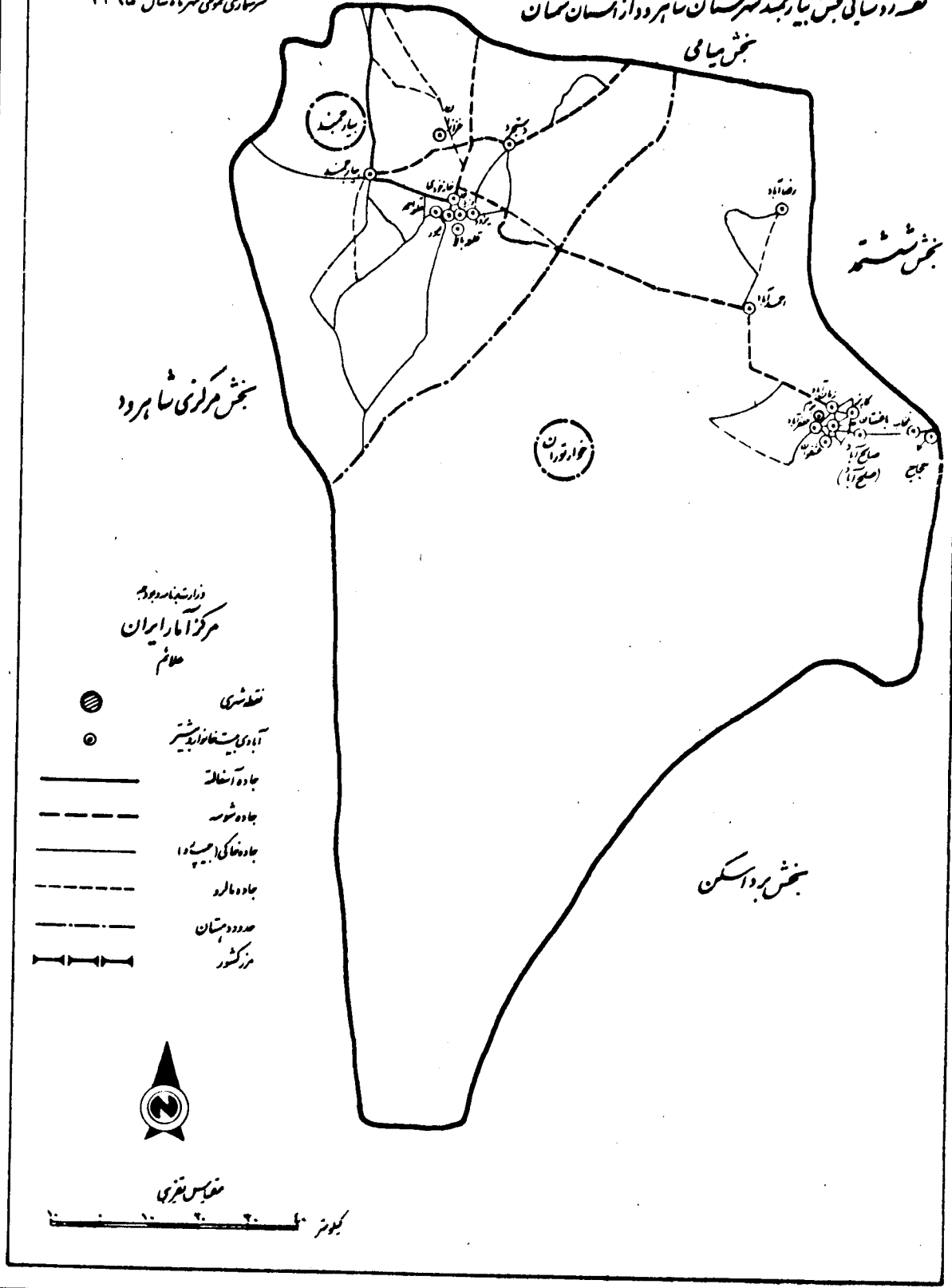
فدایت شاهپور
مرکز آمار ایران
علاقم

- — — — — مرکز شهر
- — — — — حدود شهرستان
- — — — — حدود بخش
- — — — — حدود دهستان
- مرکز شهرستان
- تقاضی
- مرکز بخش (تقاضی)
- مرکز بخش (تقاضی) - میان جهت - شاهپور
- مرکز بخش (تقاضی) - میان جهت - کلاته ایلی شوقی
- آبادی های ... - میان جهت - کلاته ایلی شوقی



سرشماری عمومی همراه سال ۱۳۶۵

نقشه وسایلی بخش یارمحمد شهرستان شاهرود از استان سمنان بخش میانی



وزارت شهرداری و
مرکز آمار ایران
حلاقم

- قطبش
- آبادی بیش از ۱۰۰ نفر
- جاده آسفالت
- جاده شوسه
- جاده خاکی (میسپه)
- جاده مالرو
- حدود دهستان
- == مرکز کشور

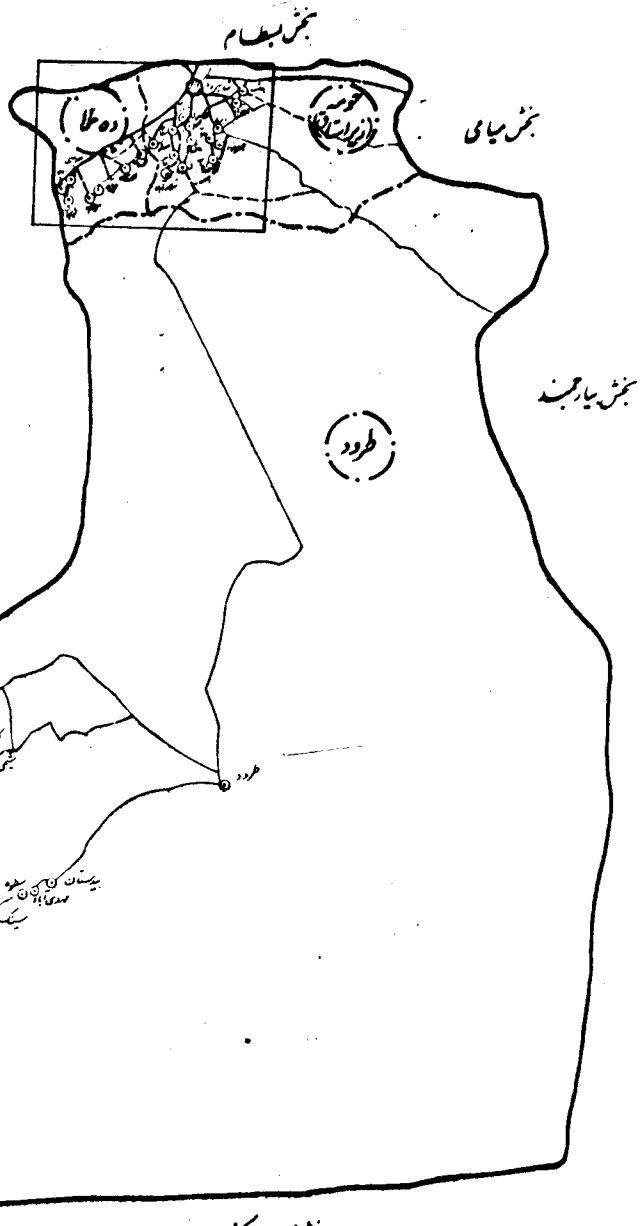
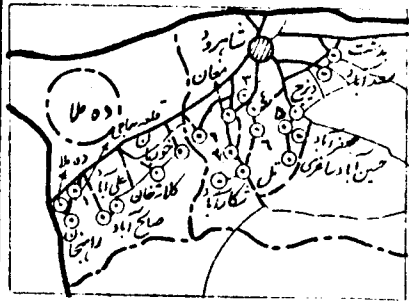


مقیاس ۱:۱۰۰۰۰

کیلومتر

نقشه دهستانی بخش مرکزی شهرستان مازندران سال ۱۳۶۵

شهری عمومی همراه سال ۱۳۶۵




- دهستان مورد
- ۱- قلعه شولک
 - ۲- قلعه نوحاله
 - ۳- اردوبان
 - ۴- قلعه صدیق
 - ۵- رودان
 - ۶- پورس آب

نشاندهنده مرکز آمار ایران

نقشه

- آبادی کمتر از ۱۰۰ نفر
- آبادی ۱۰۰ تا ۱۰۰۰ نفر
- جاده آسفالت
- - - - جاده شوسه
- جاده خاکی
- - - - جاده ریل
- حدود دهستان
- مرکز شهر



خصوصیات اجتماعی - اقتصادی آبادیهای دارای سکنه شهرستان شاهرود

شماره ردیف آبادی	آبادی	کده آبادی	نوع راه آبادی (کده)	تعداد خانوار	کل جمعیت	جمعیت عرسالزایش	جمعیت باسواد	جمعیت نائل	فعالیت کشاورزی						
									زراعت	باغداری	دامداری دامپروری	پرورش طیور	پرورش گاو برهیم	پرورش بز و گوسفند	پرورش ماهی
۱	۲	۳	۴	۵	۶	۷	۸	۹	۱۰	۱۱	۱۲	۱۳	۱۴	۱۵	۱۶
	بخش بهستان			۵۸۷۲	۲۹۱۵۰	۶۵۶۲۱	۱۴۲۳۱	۳۶۲۱							
	دهستان بهستان			۳۹۵۲	۱۹۵۱۸	۱۶۳۵۱	۹۸۱	۳۳۴							
۱	ایر	۲۴۱۳۶۱	۲	۲۵۲	۱۰۰۸۱	۱۶۲۱	۳۸	۳۶۲						۴	۰
۲	ایر احمید آباد	۲۴۱۳۶۲	۱	۱	۳	۲	۱	۱						۰	۰
۳	ایر هیچ	۲۴۱۳۶۳	۲	۲۷۲	۱۳۷۱	۲۰۳۱	۶۶۷	۷۳۲						۰	۰
۴	احمد آباد	۲۴۱۳۶۴	۲	۱	۵	۴	۱	۱						۰	۰
۵	احمد میر به	۲۴۱۳۶۹	۲	۸	۲۵	۲۵	۱۲	۱۵						۰	۰
۶	پرو	۲۴۱۴۰۷	۱	۲۵۲	۱۲۸۵	۱۰۰۰	۶۵۸	۳۱۲						۰	۰
۷	بهار طاق پیلا	۱۳۱۴۱۱	۱	۱۷۸	۹۲۲	۲۰۲	۷۳	۱۸۷						۰	۰
۸	دهار طاق پاشین قلعه	۱۳۱۴۱۲	۱	۱۸	۸۸	۷۱	۴۳	۱۹						۰	۰
۹	دسین آباد زنده	۱۳۱۴۱۳	۲	۱۲۹	۷۰۱	۵۴۴	۳۶۹	۱۴۷						۰	۰
۱۰	دولت آباد	۱۳۱۴۱۴	۲	۱۳	۵۹	۴۹	۲۶	۳۱						۰	۰
۱۱	ده خیر	۱۳۱۴۱۶	۱	۴۶	۲۵۸	۲۰۴	۱۴۸	۶۱						۰	۰
۱۲	زرگر	۱۳۱۴۲۴	۳	۴۴	۳۲۴	۱۷۷	۷۰۷	۱۵۱						۰	۰
۱۳	سر خدره	۱۳۱۴۲۵	۲	۳	۲۲	۱۷	۹	۸						۰	۰
۱۴	شرک آباد	۱۳۱۴۲۶	۳	۲	۱۲	۷	۴	۲						۰	۰
۱۵	علی آباد	۱۳۱۴۳۰	۲	۱۱۹	۶۰۴	۴۶۶	۳۰۷	۱۵۷						۰	۰
۱۶	علی کاهی	۱۳۱۴۳۱	۲	۳۳	۱۷۳	۱۳۴	۸۶	۴۳						۰	۰
۱۷	داسم آباد خانلر	۱۳۱۴۳۴	۱	۷۶	۴۱۱	۲۲۰	۲۱۵	۸۱						۰	۰
۱۸	داسم آباد میر هاشم	۱۳۱۴۳۴	۳	۲	۹	۸	۴	۳						۰	۰
۱۹	نظار زرشک	۱۳۱۴۳۸	۳	۲	۷	۷	۳	۲						۰	۰
۲۰	قلعه افان	۱۳۱۴۳۹	۱	۲۰۱	۱۰۹۸	۸۳۱	۵۱۱	۲۱۰						۰	۰
۲۱	قلعه عبدالله	۱۳۱۴۴۴	۲	۳۴	۱۷۵	۱۳۱	۸۸	۶۲						۰	۰
۲۲	قلعه محمد افان	۱۳۱۴۴۶	۳	۴۳	۲۲۲	۱۸۰	۹۰۱	۱۵۲						۰	۰
۲۳	قلعه شورخرقان	۱۳۱۴۴۷	۱	۵۵۸	۲۳۴۲	۲۰۴۵	۱۳۳۱	۵۷۲						۰	۰
۲۴	قوج سفلی	۱۳۱۴۴۸	۱	۱۰۸	۵۳۵	۴۱۸	۲۵۲	۱۲۲						۰	۰
۲۵	قوج علیا	۱۳۱۴۴۹	۱	۵۰	۲۳۸	۱۸۹	۹۷	۶۰						۰	۰
۲۶	کلاته فطری	۱۳۱۴۵۷	۲	۳	۱۳	۱۱	۲	۷						۰	۰
۲۷	کلامر	۱۳۱۴۵۸	۱	۱۹۵	۹۵۶	۶۶۴	۴۹۸	۲۱۲						۰	۰
۲۸	کرچی	۱۳۱۴۶۰	۱	۵۳	۲۶۰	۲۰۴	۱۱۹	۶۱						۰	۰
۲۹	کرمن	۱۳۱۴۶۲	۱	۱۲۱	۵۱۹	۴۳۵	۲۸۶	۱۲۵						۰	۰
۳۰	کنده چلی	۱۳۱۴۶۲	۲	۲۲	۱۳۰	۹۶	۷۰	۲۳						۰	۰
۳۱	مهماندوریه	۱۳۱۴۶۶	۲	۴۵	۲۱۱	۱۶۶	۳۸	۴۷						۰	۰
۳۲	میان آباد	۱۳۱۴۶۷	۱	۱۱۸	۵۹۸	۴۵۸	۲۷۵	۱۳۲						۰	۰
۳۳	میرزا اهلیمان	۱۳۱۴۶۸	۳	۷۲	۴۴۴	۳۱۰	۱۹۸	۶۹						۰	۰
۳۴	میقان	۱۳۱۴۶۹	۱	۵۷۶	۲۹۶۵	۲۳۶۶	۱۶۷۴	۶۷۲						۰	۰
۳۵	نکارمن	۱۳۱۴۷۱	۲	۲۹	۱۴۴	۱۲۰	۶۵	۴۹						۰	۰
۳۶	نمدمال	۱۳۱۴۷۲	۱	۵۳	۲۴۸	۲۰۲	۱۴۲	۵۸						۰	۰
	دهستان کلاته های غربی			۱۹۴۳	۹۶۳۲	۷۴۶۷	۴۴۱۳	۱۹۴۹							
۱	ایستگاه شیرین چشمه	۲۴۱۵۵۹	۳	۱	۱	۱	۰	۱						۰	۰
۲	جیلان	۲۴۱۵۶۴	۲	۲۲۰	۹۶۹	۶۷۸	۱۷۱	۳۲۴						۰	۰
۳	خبیج	۲۴۱۵۶۹	۱	۴۲۲	۲۳۱۲	۳۶۷۱	۱۱۱۵	۳۸۴						۰	۰
۴	قلعه اخوند	۲۴۱۵۷۷	۳	۱۶	۸۹	۷۵	۳۵	۱۷						۰	۰
۵	دوره خانه ولی خان	۲۴۱۵۷۸	۱	۱	۵	۵	۴	۱						۰	۰
۶	کلاته خبیج	۲۴۱۵۸۲	۱	۱۰۶۷	۵۴۲۰	۴۱۲۲	۲۴۳۴	۱۰۶۷						۰	۰
۷	کور خان پیلا	۲۴۱۵۸۸	۳	۲	۶	۶	۳	۲						۰	۰

کده راه آبادی: ۱. جاده اسفند، ۲. جاده شوره، ۳. جاده خاک، ۴. مارود، ۵. سایر (از بنگاه راه آهن تا راه آبی ۵۱، تا بخش ۶)

تعداد کالاهای مورد نیاز	تعداد کالاهای موجود	تغییرگاه شین آتک در کالاهای	فروشگاه خادانی	دستری به رسیدن غیرعمومی در آب	تلفظ	دستری به روزنامه و مجله و آبا	صندوق پست	بیمار و ماهی روستایی	دانشگاه کتیبین در پزشکی	پزشک	خانه بهداشت	مرکز بهداشتی درمانی	حمام	انوریتا صنعت بودا انوری	مدرسه راهنمایی	دبستان	برق	آب لوله کشی	پایگاه خدمات بیج	مرکز خدمات روستایی	دفتر بهداشت از زندگی	شورای اسلامی روستایی	انگن مذهبی مسلمانان	بنیغ مذهبی مسلمانان	نظاره دریغ آبادی
۳۲	۴۱	۳۰	۳۹	۳۸	۳۷	۳۶	۳۵	۳۴	۳۳	۳۲	۳۱	۳۰	۲۹	۲۸	۲۷	۲۶	۲۵	۲۴	۲۳	۲۲	۲۱	۲۰	۱۹	۱۸	۱۷
۹۷۲۸	۱۶۳۶۶۱	۲	۳۱	۲۸	۶	۱	۱۱	۴	۹	۹	۱۲	۵	۲۲	۱۲	۱۱	۳۱	۳۵	۲۲	۹	۱	۰	۲۲	۶۸	۲۱	
۸۱۳۹	۷۱۳۵۷	۱	۱۹	۲۵	۶	۱	۸	۴	۹	۶	۸	۴	۲۲	۹	۸	۲۲	۲۸	۲۲	۶	۱	۰	۲۸	۵۹	۱۹	
۱۰۰۰	۸۰۰۰		*	*	*		*	*	*	*	*	*	*	*	*	*	*	*	*	*	*	*	*	*	۱
۲۰۰	۱۶۰۰۰		*	*	*		*	*	*	*	*	*	*	*	*	*	*	*	*	*	*	*	*	*	۲
۱۰۰	۴۰۰		*	*	*		*	*	*	*	*	*	*	*	*	*	*	*	*	*	*	*	*	*	۳
۲۰۰	۶۹۰۰		*	*	*		*	*	*	*	*	*	*	*	*	*	*	*	*	*	*	*	*	*	۴
۴۰۰	۱۸۰۰		*	*	*		*	*	*	*	*	*	*	*	*	*	*	*	*	*	*	*	*	*	۵
۵۰	۳۰		*	*	*		*	*	*	*	*	*	*	*	*	*	*	*	*	*	*	*	*	*	۶
۲۰	۲۰۰		*	*	*		*	*	*	*	*	*	*	*	*	*	*	*	*	*	*	*	*	*	۷
۱۵	۲۰۰		*	*	*		*	*	*	*	*	*	*	*	*	*	*	*	*	*	*	*	*	*	۸
۱۵	۱۰۰		*	*	*		*	*	*	*	*	*	*	*	*	*	*	*	*	*	*	*	*	*	۹
۱۱	۲۰۰		*	*	*		*	*	*	*	*	*	*	*	*	*	*	*	*	*	*	*	*	*	۱۰
۲	۱۹۵		*	*	*		*	*	*	*	*	*	*	*	*	*	*	*	*	*	*	*	*	*	۱۱
۱۰	۱۵۰		*	*	*		*	*	*	*	*	*	*	*	*	*	*	*	*	*	*	*	*	*	۱۲
۱۵۰	۱۰۰۰		*	*	*		*	*	*	*	*	*	*	*	*	*	*	*	*	*	*	*	*	*	۱۳
۲۵	۱۵۰		*	*	*		*	*	*	*	*	*	*	*	*	*	*	*	*	*	*	*	*	*	۱۴
۱۰۰	۱۳۰		*	*	*		*	*	*	*	*	*	*	*	*	*	*	*	*	*	*	*	*	*	۱۵
۲	۱۰۰		*	*	*		*	*	*	*	*	*	*	*	*	*	*	*	*	*	*	*	*	*	۱۶
۲	۱۷		*	*	*		*	*	*	*	*	*	*	*	*	*	*	*	*	*	*	*	*	*	۱۷
۳۰۰	۶۰۰		*	*	*		*	*	*	*	*	*	*	*	*	*	*	*	*	*	*	*	*	*	۱۸
۳۰۰	۳۰۰		*	*	*		*	*	*	*	*	*	*	*	*	*	*	*	*	*	*	*	*	*	۱۹
۱۰	۲۵۰۰	*	*	*	*	*	*	*	*	*	*	*	*	*	*	*	*	*	*	*	*	*	*	*	۲۰
۳۰۰	۸۰۰۰	*	*	*	*	*	*	*	*	*	*	*	*	*	*	*	*	*	*	*	*	*	*	*	۲۱
۱۱	۲۰۰۰	*	*	*	*	*	*	*	*	*	*	*	*	*	*	*	*	*	*	*	*	*	*	*	۲۲
۲	۱۵		*	*	*		*	*	*	*	*	*	*	*	*	*	*	*	*	*	*	*	*	*	۲۳
۱۰	۸۵		*	*	*		*	*	*	*	*	*	*	*	*	*	*	*	*	*	*	*	*	*	۲۴
۱۰	۱۵۵۰۰	*	*	*	*	*	*	*	*	*	*	*	*	*	*	*	*	*	*	*	*	*	*	*	۲۵
۱۰	۱۰۰	*	*	*	*	*	*	*	*	*	*	*	*	*	*	*	*	*	*	*	*	*	*	*	۲۶
۱۰	۴۶۶۵		*	*	*		*	*	*	*	*	*	*	*	*	*	*	*	*	*	*	*	*	*	۲۷
۱۵	۱۰۰۰		*	*	*		*	*	*	*	*	*	*	*	*	*	*	*	*	*	*	*	*	*	۲۸
۵	۳۰۰		*	*	*		*	*	*	*	*	*	*	*	*	*	*	*	*	*	*	*	*	*	۲۹
۳۰۰	۳۰۰		*	*	*		*	*	*	*	*	*	*	*	*	*	*	*	*	*	*	*	*	*	۳۰
۳۰۰	۳۰۰		*	*	*		*	*	*	*	*	*	*	*	*	*	*	*	*	*	*	*	*	*	۳۱
۵۰۰	۱۴۰۰۰		*	*	*		*	*	*	*	*	*	*	*	*	*	*	*	*	*	*	*	*	*	۳۲
۱۵	۳۰۰۰		*	*	*		*	*	*	*	*	*	*	*	*	*	*	*	*	*	*	*	*	*	۳۳
۲۰	۱۵۰		*	*	*		*	*	*	*	*	*	*	*	*	*	*	*	*	*	*	*	*	*	۳۴
۳۰۰۰	۱۲۳۰۴	۱	۵	۳	۳	۰	۳	۰	۰	۳	۴	۱	۶	۲	۲	۴	۷	۵	۳	۰	۴	۶	۲	۲	۳۶
۲۵۰	۱۲۰۰۰		*	*	*		*	*	*	*	*	*	*	*	*	*	*	*	*	*	*	*	*	*	۱
۱۰۰۰	۱۸۰۰۰		*	*	*		*	*	*	*	*	*	*	*	*	*	*	*	*	*	*	*	*	*	۲
۵	۳۰۰		*	*	*		*	*	*	*	*	*	*	*	*	*	*	*	*	*	*	*	*	*	۳
۴	۰		*	*	*		*	*	*	*	*	*	*	*	*	*	*	*	*	*	*	*	*	*	۴
۳۰۰۰	۳۰۰۰۰		*	*	*		*	*	*	*	*	*	*	*	*	*	*	*	*	*	*	*	*	*	۵
۰	۴		*	*	*		*	*	*	*	*	*	*	*	*	*	*	*	*	*	*	*	*	*	۶
			*	*	*		*	*	*	*	*	*	*	*	*	*	*	*	*	*	*	*	*	*	۷

شماره ردیف آبادی	آبادی	کده آبادی	نوع راه آبادی (کده)	تعداد خانوار	کل جمعیت	جمعیت عمال بیشتر	جمعیت باسواد	جمعیت شامل	فعالیت کشاورزی							
									۱۰	۱۱	۱۲	۱۳	۱۴	۱۵	۱۶	
۱	مزرعه	۲۴۱۵۸۹	۱	۲۰۴	۸۱۹	۶۷۷	۳۵۵	۱۴۳	*	*	*	*	*	*	*	*
	بخش بیجار چمند			۲۲۲۵	۱۰۱۸۱	۸۳۱۲	۴۴۱۸	۲۶۵۴	۵۵	۲۱	۵۶	۴	*	*	*	*
	دهستان بیجار چمند			۱۴۴۱	۶۱۹۸	۵۱۸۱	۳۱۴۴	۱۶۳۸	۱۸	۱۶	۱۷	۱	*	*	*	*
۱	بیجار چمند	۲۴۱۶۴۷	۱	۵۷۲	۲۴۴۰	۲۰۰۶	۸۲۱۱	۶۳۲	*	*	*	*	*	*	*	*
۲	ساخته خودی	۲۴۱۶۵۸	۱	۱۶۱	۴۷۸	۵۹۲	۴۴۶	۴۳۱	*	*	*	*	*	*	*	*
۳	دز بیان	۲۴۱۶۵۹	۲	۹۶	۴۳۱	۴۸۲	۳۲۴	۷۱۱	*	*	*	*	*	*	*	*
۴	دمتجر د	۲۴۱۶۶۰	۲	۱۸۹	۷۱۴	۶۱۹	۳۵۰	۷۸۱	*	*	*	*	*	*	*	*
۵	دلیر	۲۴۱۶۶۱	۳	۱	۵	۵	۴	۲	*	*	*	*	*	*	*	*
۶	شرکت زراعتی بیت المقدس	۲۴۱۶۶۸	۱	۷	۴۲	۴۴	۲۶	۲۳	*	*	*	*	*	*	*	*
۷	مشایخ	۲۴۱۶۶۹	۲	۲	۷	۵	۱	۵	*	*	*	*	*	*	*	*
۸	مزاران	۲۴۱۶۷۱	۲	۱۲۷	۶۰۸	۴۶۲	۲۷۲	۱۵۳	*	*	*	*	*	*	*	*
۹	قلعه احمد	۲۴۱۶۷۰	۳	۲۸	۱۲۸	۱۰۸	۶۱	۴۳	*	*	*	*	*	*	*	*
۱۰	قلعه بیلا	۲۴۱۶۷۱	۲	۱۵۲	۶۱۹	۵۳۰	۲۷۰	۱۵۸	*	*	*	*	*	*	*	*
۱۱	دن کی	۲۴۱۶۷۹	۳	۱	۹	۷	۳	۳	*	*	*	*	*	*	*	*
۱۲	گروه مشایخ پیر و خط امام	۲۴۱۶۸۲	۳	۱	۴	۴	۲	۲	*	*	*	*	*	*	*	*
۱۳	گروه مشایخ شهید رجایی	۲۴۱۶۸۵	۱	۱	۳	۲	۲	۲	*	*	*	*	*	*	*	*
۱۴	گروه مشایخ شهید شیرودی	۲۴۱۶۸۶	۳	۸	۳۹	۳۲	۲۰	۲۷	*	*	*	*	*	*	*	*
۱۵	گروه مشایخ فتح آباد	۲۴۱۶۸۸	۱	۶	۳۳	۲۲	۱۵	۱۹	*	*	*	*	*	*	*	*
۱۶	گروه مشایخ مهدی آباد	۲۴۱۶۸۹	۱	۸	۳۵	۳۰	۲۱	۲۶	*	*	*	*	*	*	*	*
۱۷	دیور	۲۴۱۶۹۱	۲	۵۴	۲۴۲	۲۰۵	۱۰۹	۶۷	*	*	*	*	*	*	*	*
۱۸	بیزدر	۲۴۱۶۹۷	۲	۲۶	۱۲۱	۱۰۱	۵۲	۳۵	*	*	*	*	*	*	*	*
	دهستان خوار توران			۷۹۷	۳۱۹۳	۲۳۲۲	۱۲۷۴	۱۰۱۶	۳۷	۱۵	۲۹	۲	*	*	*	*
۱	ابو الحسنی	۲۴۱۷۵۲	۳	۵	۴۱	۳۲	۹	۸	*	*	*	*	*	*	*	*
۲	احمد آباد	۲۴۱۷۵۴	۲	۱۱۱	۴۹۰	۳۸۴	۱۶۳	۱۴۱	*	*	*	*	*	*	*	*
۳	اسپکشان	۲۴۱۷۵۵	۲	۱۲	۵۳	۴۸	۱۲	۱۵	*	*	*	*	*	*	*	*
۴	امین آباد	۲۴۱۷۵۷	۳	۵	۳۳	۲۸	۷	۸	*	*	*	*	*	*	*	*
۵	بیاضستان	۲۴۱۷۵۸	۲	۳۲	۱۶۹	۱۳۹	۶۰	۳۵	*	*	*	*	*	*	*	*
۶	بروم	۲۴۱۷۵۹	۲	۲۲	۳۱۱	۱۱۷	۵۳	۳۴	*	*	*	*	*	*	*	*
۷	تجور	۲۴۱۷۶۳	۳	۲	۱۲	۱۰	۲	۴	*	*	*	*	*	*	*	*
۸	تقهر	۲۴۱۷۶۴	۳	۸	۳۸	۳۴	۱۳	۱۱	*	*	*	*	*	*	*	*
۹	تلخایه	۲۴۱۷۶۴	۳	۲۰	۳۱۱	۱۰۹	۴۹	۲۹	*	*	*	*	*	*	*	*
۱۰	توچال	۲۴۱۷۶۵	۲	۷	۳۶	۲۵	۱۳	۸	*	*	*	*	*	*	*	*
۱۱	جعفر آباد	۲۴۱۷۶۷	۳	۲۸	۱۳۹	۱۰۵	۴۵	۳۳	*	*	*	*	*	*	*	*
۱۲	چاه هرشی	۲۴۱۷۷۲	۳	۷	۴۳	۳۸	۲	۱۱	*	*	*	*	*	*	*	*
۱۳	حجاج	۲۴۱۷۷۸	۳	۲۳	۱۳۶	۱۰۰	۳۳	۲۶	*	*	*	*	*	*	*	*
۱۴	در آزو	۲۴۱۷۷۹	۳	۱۵	۷۷	۵۹	۲۵	۱۹	*	*	*	*	*	*	*	*
۱۵	رباط ننگ	۲۴۱۷۸۲	۳	۱۰	۴۹	۳۸	۱۹	۹	*	*	*	*	*	*	*	*
۱۶	رضا آباد	۲۴۱۷۸۲	۳	۸۲	۴۲۷	۳۱۸	۱۵۸	۱۶۱	*	*	*	*	*	*	*	*
۱۷	زمان آباد	۲۴۱۷۸۵	۲	۵۴	۳۴۴	۱۹۴	۱۱۲	۵۱	*	*	*	*	*	*	*	*
۱۸	زیور	۲۴۱۷۸۶	۳	۱۷	۹۶	۷۴	۲۰	۲۲	*	*	*	*	*	*	*	*
۱۹	سلمه و دیلا	۲۴۱۷۸۷	۳	۷	۳۵	۲۵	۲	۱۰	*	*	*	*	*	*	*	*
۲۰	صلح آباد	۲۴۱۷۹۲	۳	۴۳	۲۲۱	۱۶۷	۷۶	۵۲	*	*	*	*	*	*	*	*

کده نوع راه آبادی: ۱، جاده اسفند، ۲، جاده شوسه، ۳، جاده خاک، ۴، مالرو، ۵، سایر (ایستگاه راه آهن، بازار، آبی، ۵، نا مشخص ۶)

تعداد گاو و گوساله	تعداد گوسفند و بز	تیمبرگاه باغین آلات کشاورزی	فروشگاه تعاونی	داستری برسدین قومی راپو	تلفون	داستری بر روزانه سیمو راپو	صندوق پست	بیمار و مای روسیالی	دانشگاه کیمین دانشگاهی	پزشک	خانه بهداشت	مرکز بهداشتی درمانی	حمام	آموزش نخست بود آموزی	مدرسه راهنمایی	دبستان	برق	آب لوله کشی	پایگاه خدمات بیج	مرکز خدمات روسیالی	دفتر جهاد سازندگی	شورای اسلامی روسیالی	راهنمای پزشکی مسلمانان	بنیاد خیریه مسلمانان	شماره ردیف آبادی	
۴۲	۶۱	۴۰	۴۹	۳۸	۳۷	۳۶	۳۵	۳۴	۳۳	۳۲	۳۱	۳۰	۲۹	۲۸	۲۷	۲۶	۲۵	۲۴	۲۳	۲۲	۲۱	۲۰	۱۹	۱۸	۱۷	
۲۰۰	۲۰۰۰	*	*	*	*	*	*	*	*	*	*	*	*	*	*	*	*	*	*	*	*	*	*	*	*	۸
۱۴۵۲	۹۴۷۵۰	۱	۱۲	۲۷	۲	۲	۸	۱۲	۵	۵	۷	۶	۶	۶	۵	۶	۱۲	۱۵	۱	۲	۲	۲۵	۴۵	۶		
۸۲۲	۲۸۲۳۰	۱	۸	۶	۲	۲	۲	۵	۴	۲	۴	۴	۶	۶	۴	۶	۶	۵	۱	۱	۱	۶	۲۶	۷	۱	
۲۰۰	۱۵۰۰۰	*	*	*	*	*	*	*	*	*	*	*	*	*	*	*	*	*	*	*	*	*	*	*	*	۱
۱۲	۲۰۰۰	*	*	*	*	*	*	*	*	*	*	*	*	*	*	*	*	*	*	*	*	*	*	*	۲	
۸۰	۶۰۰	*	*	*	*	*	*	*	*	*	*	*	*	*	*	*	*	*	*	*	*	*	*	*	۲	
۱۵۰	۴۸۰۰	*	*	*	*	*	*	*	*	*	*	*	*	*	*	*	*	*	*	*	*	*	*	*	۳	
۱۲	.	*	*	*	*	*	*	*	*	*	*	*	*	*	*	*	*	*	*	*	*	*	*	*	۵	
۲۰	۲۷۰	*	*	*	*	*	*	*	*	*	*	*	*	*	*	*	*	*	*	*	*	*	*	*	۶	
۳	۳۰	*	*	*	*	*	*	*	*	*	*	*	*	*	*	*	*	*	*	*	*	*	*	*	۷	
۱۰۰	۲۰۰۰	*	*	*	*	*	*	*	*	*	*	*	*	*	*	*	*	*	*	*	*	*	*	*	۸	
۲۰	۴۰۰	*	*	*	*	*	*	*	*	*	*	*	*	*	*	*	*	*	*	*	*	*	*	*	۹	
۱۲۰	۱۵۰	*	*	*	*	*	*	*	*	*	*	*	*	*	*	*	*	*	*	*	*	*	*	*	۱۰	
۳	۲۵۰	*	*	*	*	*	*	*	*	*	*	*	*	*	*	*	*	*	*	*	*	*	*	*	۱۱	
.	۴۰۰	*	*	*	*	*	*	*	*	*	*	*	*	*	*	*	*	*	*	*	*	*	*	*	۱۲	
۲	۱۶۰	*	*	*	*	*	*	*	*	*	*	*	*	*	*	*	*	*	*	*	*	*	*	*	۱۳	
.	.	*	*	*	*	*	*	*	*	*	*	*	*	*	*	*	*	*	*	*	*	*	*	*	۱۴	
۱۶	۷۰	*	*	*	*	*	*	*	*	*	*	*	*	*	*	*	*	*	*	*	*	*	*	*	۱۵	
۴	۱۰۰	*	*	*	*	*	*	*	*	*	*	*	*	*	*	*	*	*	*	*	*	*	*	*	۱۶	
۶۰	۲۰۰	*	*	*	*	*	*	*	*	*	*	*	*	*	*	*	*	*	*	*	*	*	*	*	۱۷	
۲۰	۷۰۰	*	*	*	*	*	*	*	*	*	*	*	*	*	*	*	*	*	*	*	*	*	*	*	۱۸	
۶۲۹	۶۶۵۲۰	.	۵	۲۱	.	۱	۵	۷	۱	۲	۳	۲	۲۲	.	۱	۲۲	۶	۱۰	.	۱	۲	۲۶	۲۲	۲	۱	
.	۱۱۰۰	*	*	*	*	*	*	*	*	*	*	*	*	*	*	*	*	*	*	*	*	*	*	*	*	۱
۳۰۰	۸۰۰۰	*	*	*	*	*	*	*	*	*	*	*	*	*	*	*	*	*	*	*	*	*	*	*	۲	
۷	۲۲۰۰	*	*	*	*	*	*	*	*	*	*	*	*	*	*	*	*	*	*	*	*	*	*	*	۳	
.	۸۰۰	*	*	*	*	*	*	*	*	*	*	*	*	*	*	*	*	*	*	*	*	*	*	*	۴	
۵۰	۱۵۰۰	*	*	*	*	*	*	*	*	*	*	*	*	*	*	*	*	*	*	*	*	*	*	*	۵	
۳	۱۲۰۰	*	*	*	*	*	*	*	*	*	*	*	*	*	*	*	*	*	*	*	*	*	*	*	۶	
۲	۲۷۰	*	*	*	*	*	*	*	*	*	*	*	*	*	*	*	*	*	*	*	*	*	*	*	۷	
.	۱۱۰۰	*	*	*	*	*	*	*	*	*	*	*	*	*	*	*	*	*	*	*	*	*	*	*	۸	
.	۳۰۰۰	*	*	*	*	*	*	*	*	*	*	*	*	*	*	*	*	*	*	*	*	*	*	*	۹	
۵	۴۷۰	*	*	*	*	*	*	*	*	*	*	*	*	*	*	*	*	*	*	*	*	*	*	*	۱۰	
۲۰	۱۸۰۰	*	*	*	*	*	*	*	*	*	*	*	*	*	*	*	*	*	*	*	*	*	*	*	۱۱	
.	۹۰۰	*	*	*	*	*	*	*	*	*	*	*	*	*	*	*	*	*	*	*	*	*	*	*	۱۲	
.	۲۰۰۰	*	*	*	*	*	*	*	*	*	*	*	*	*	*	*	*	*	*	*	*	*	*	*	۱۳	
.	۱۱۰۰	*	*	*	*	*	*	*	*	*	*	*	*	*	*	*	*	*	*	*	*	*	*	*	۱۴	
.	۲۲۰۰	*	*	*	*	*	*	*	*	*	*	*	*	*	*	*	*	*	*	*	*	*	*	*	۱۵	
۵۰	۱۰۰۰	*	*	*	*	*	*	*	*	*	*	*	*	*	*	*	*	*	*	*	*	*	*	*	۱۶	
۴	۱۰۰۰	*	*	*	*	*	*	*	*	*	*	*	*	*	*	*	*	*	*	*	*	*	*	*	۱۷	
۲	۵۵۰	*	*	*	*	*	*	*	*	*	*	*	*	*	*	*	*	*	*	*	*	*	*	*	۱۸	
۲۰	۶۰۰۰	*	*	*	*	*	*	*	*	*	*	*	*	*	*	*	*	*	*	*	*	*	*	*	۱۹	
																								۲۰		

تعداد گاو و گوساله	تعداد گوسفند و بز	تغییرگاه شین آلات در ری	فروشگاه تعاونی	دستری به تولید عمده برای	تعمیرات	دستری به روزنامه بخیر برای	صندوق پست	بیمار و دامای روستایی	داپزشک تشخیص در اینگی	پزشک	خانه بهداشت	مرکز بهداشتی درمانی	حمام	آموزش تخصصی سواد آموزی	مدرسه راهمایی	دبستان	برق	آب لوله کشی	پایگاه خدمات بیج	مرکز خدمات روستایی	دفتر بهداشت از زندگی	شورای اسلامی روستایی	امکن مذکور سلمانان	میغ مذکور سلمانان	شاره رودین آبادی
۴۲	۴۱	۳۰	۳۹	۳۸	۳۷	۳۶	۳۵	۳۴	۳۳	۳۲	۳۱	۳۰	۲۹	۲۸	۲۷	۲۶	۲۵	۲۴	۲۳	۲۲	۲۱	۲۰	۱۹	۱۸	۱۷
۲۰	۲۲۰۰			*			*						*												۲۱
۲	۴۰۰			*																					۲۲
۰	۱۱۰۰			*					*																۲۳
۲۰	۱۵۰۰			*																	*				۲۴
۰	۰																								۲۵
۹	۶۵۰			*									*												۲۶
۳	۱۵۰۰																					*			۲۷
۴	۴۰۰			*																			*		۲۸
۰	۲۲۰			*																					۲۹
۰	۱۵۰			*																					۳۰
۴	۴۵۰۰			*			*						*				*					*			۳۱
۸	۴۰			*									*				*					*			۳۲
۱۲	۳۰۰			*									*				*					*			۳۳
۲۴	۳۰۰			*									*				*					*			۳۴
۴۰	۵۰۰			*									*				*					*			۳۵
۱۳	۲۰۰			*									*				*					*			۳۶
۰	۷۰۰			*									*				*					*			۳۷
۰	۱۷۰			*									*				*					*			۳۸
۷	۱۷۰۰			*				*				*	*				*	*				*	*		۳۹
۰	۵۰۰			*				*				*	*				*	*				*	*		۴۰
۲۹۸۶	۵۲۲۷۲	۱	۱۹	۲۶	۹	۰	۹	۳	۱	۵	۶	۷	۲۸	۹	۷	۳۵	۲۳	۲۰	۵	۲	۱	۴۱	۷۰	۱۸	
۲۰۶۶	۱۸۷۵۵	۱	۸	۱۱	۷	۰	۳	۱	۰	۲	۱	۴	۱۲	۲	۱۳	۲۲	۱۶	۲	۲	۱	۰	۱۶	۲۹	۷	
۳۰	۱۵۰۰			*	*		*					*	*		*	*	*	*	*	*	*	*	*	*	۱
۷۰	۲۱۰			*	*		*					*	*		*	*	*	*	*	*	*	*	*	*	۲
۲۰	۱۵۰			*	*		*					*	*		*	*	*	*	*	*	*	*	*	*	۳
۵۰	۴۰۰		*	*	*		*		*		*	*	*		*	*	*	*	*	*	*	*	*	*	۴
۰	۰																								۵
۱۰	۱۱۵۰			*	*		*					*	*		*	*	*	*	*	*	*	*	*	*	۶
۸۰	۱۵۰			*	*		*					*	*		*	*	*	*	*	*	*	*	*	*	۷
۱	۸۰۰			*	*		*					*	*		*	*	*	*	*	*	*	*	*	*	۸
۰	۴۸۰			*	*		*					*	*		*	*	*	*	*	*	*	*	*	*	۹
۰	۹۰۰			*	*		*					*	*		*	*	*	*	*	*	*	*	*	*	۱۰
۱۰۰	۸۰۰۰	*	*	*	*		*		*		*	*	*	*	*	*	*	*	*	*	*	*	*	*	۱۱
۱۵۰۰	۳۰۰۰	*	*	*	*		*		*		*	*	*	*	*	*	*	*	*	*	*	*	*	*	۱۲
۲۰	۷۰۰	*	*	*	*		*		*		*	*	*	*	*	*	*	*	*	*	*	*	*	*	۱۳
۰	۰			*	*		*		*		*	*	*	*	*	*	*	*	*	*	*	*	*	*	۱۴
۰	۰			*	*		*		*		*	*	*	*	*	*	*	*	*	*	*	*	*	*	۱۵
۰	۰			*	*		*		*		*	*	*	*	*	*	*	*	*	*	*	*	*	*	۱۶
۰	۰			*	*		*		*		*	*	*	*	*	*	*	*	*	*	*	*	*	*	۱۷
۲۰	۳۰۰	*	*	*	*		*		*		*	*	*	*	*	*	*	*	*	*	*	*	*	*	۱۸
۰	۰			*	*		*		*		*	*	*	*	*	*	*	*	*	*	*	*	*	*	۱۹
۰	۴۰			*	*		*		*		*	*	*	*	*	*	*	*	*	*	*	*	*	*	۲۰
				*	*		*		*		*	*	*	*	*	*	*	*	*	*	*	*	*	*	۲۱

شماره ردیف آبادی	آبادی	کد آبادی	نوع راه آبادی (کد)	تعداد خانوار	کل جمعیت	جمعیت عساکر بیشتر	جمعیت باسواد	جمعیت ناخواندگان	فصلیت کشاورزی						
									زراعت	باغداری	دامداری دامپروری	پرورش طیور	پرورش گاو ابریشم	پرورش بز و گوسفند	پرورش ماهی
۱	۲	۳	۴	۵	۶	۷	۸	۹	۱۰	۱۱	۱۲	۱۳	۱۴	۱۵	۱۶
۲۲	قلعه نو خالصه	۲۴۱۹۴۵	۱	۵۹	۲۷۵	۲۴۴	۱۵۸	۷۰	*	*	*	*	*	*	*
۲۳	قهره خانه پرواز	۲۴۱۹۴۶	۱	۱	۲	۲	۰	۱	*	*	*	*	*	*	*
۲۴	کارخانه گچ بهادام	۲۴۱۹۴۷	۲	۱	۱	۱	۰	۱	*	*	*	*	*	*	*
۲۵	کلا آباد	۲۴۱۹۴۸	۲	۲	۹	۷	۰	۲	*	*	*	*	*	*	*
۲۶	گروه مشاعی چماران	۲۴۱۹۵۵	۱	۲	۳	۲	۰	۲	*	*	*	*	*	*	*
۲۷	گروه مشاعی غفاری	۲۴۱۹۵۴	۲	۱	۷	۵	۱	۱	*	*	*	*	*	*	*
۲۸	مغان	۲۴۱۹۶۵	۱	۲۷۱	۱۲۴۵	۹۶۸	۶۲۵	۲۹۲	*	*	*	*	*	*	*
۲۹	تیم ایستگاه کارخانه قند	۲۴۱۹۷۱	۱	۲	۱۲	۱۰	۶	۳	*	*	*	*	*	*	*
۳۰	بیوتس آباد	۲۴۱۹۷۲	۱	۱۲۵	۶۰۲	۴۸۰	۲۲۶	۱۵۱	*	*	*	*	*	*	*
دهستان ده ملا															
۱	خور بیان	۲۴۲۰۴۵	۲	۶۷	۲۷۲	۲۲۱	۱۰۶	۷۴	*	*	*	*	*	*	*
۲	دهملا	۲۴۲۰۴۶	۱	۵۲۵	۱۵۱	۱۰۷۷	۶۷۷	۳۱۵	*	*	*	*	*	*	*
۳	راهنجان	۲۴۲۰۴۷	۱	۷۸	۱۷۱	۱۲۲	۵۱	۷۰	*	*	*	*	*	*	*
۴	صالح آباد	۲۴۲۰۴۹	۱	۲۷	۱۲۱	۱۰۶	۶۰	۲۲	*	*	*	*	*	*	*
۵	علی آباد	۲۴۲۰۵۱	۱	۶۶	۲۵۸	۲۳۱	۱۱۵	۷۲	*	*	*	*	*	*	*
۶	فرح آباد	۲۴۲۰۵۲	۲	۱۲	۷۱	۵۷	۳۱	۲۰	*	*	*	*	*	*	*
۷	قلعه حاجی	۲۴۲۰۵۲	۱	۶۰	۲۵۲	۲۲۴	۱۴۰	۶۸	*	*	*	*	*	*	*
۸	کلاته خان	۲۴۲۰۵۴	۲	۲۹	۱۳۰	۱۱۸	۴۱	۳۳	*	*	*	*	*	*	*
۹	گروه مشاعی انقلاب	۲۴۲۰۵۶	۲	۱	۵	۴	۲	۱	*	*	*	*	*	*	*
دهستان طرود															
۱	اینگاره	۲۴۲۰۹۱	۲	۵	۱۲	۱۵	۲	۸	*	*	*	*	*	*	*
۲	ایرواحی	۲۴۲۰۹۲	۴	۱	۶	۴	۰	۲	*	*	*	*	*	*	*
۳	امتانه امروز	۲۴۲۰۹۲	۴	۴	۲۲	۲۰	۰	۱۱	*	*	*	*	*	*	*
۴	امامزاده پیر مردان	۲۴۲۰۹۵	۲	۱	۲	۲	۰	۰	*	*	*	*	*	*	*
۵	باباحافظ	۲۴۲۰۹۷	۲	۲	۸	۷	۲	۳	*	*	*	*	*	*	*
۶	باغور	۲۴۲۰۹۸	۲	۲	۲۶	۲۲	۱۰	۳	*	*	*	*	*	*	*
۷	بیدستان	۲۴۲۱۰۱	۲	۶۱	۲۹۰	۲۲۹	۹۰	۷۲	*	*	*	*	*	*	*
۸	شوره	۲۴۲۱۰۶	۲	۲	۵	۵	۰	۲	*	*	*	*	*	*	*
۹	توجه	۲۴۲۱۰۸	۲	۱۳	۲۷	۲۳	۲۳	۱۰	*	*	*	*	*	*	*
۱۰	چاه علاءالدین	۲۴۲۱۱۱	۲	۱	۲	۲	۱	۰	*	*	*	*	*	*	*
۱۱	چاه مزی	۲۴۲۱۱۲	۲	۴	۱۰	۸	۱	۱	*	*	*	*	*	*	*
۱۲	چای جام	۲۴۲۱۱۳	۲	۴۷	۲۴۶	۲۰۰	۱۱۱	۸۰	*	*	*	*	*	*	*
۱۳	حمیتان	۲۴۲۱۱۷	۲	۵	۱۹	۱۵	۱	۴	*	*	*	*	*	*	*
۱۴	دهنو	۲۴۲۱۲۲	۲	۵	۱۹	۱۵	۱	۴	*	*	*	*	*	*	*
۱۵	دیبان	۲۴۲۱۲۲	۲	۲	۹	۷	۱	۲	*	*	*	*	*	*	*
۱۶	رزه	۲۴۲۱۲۵	۲	۵	۱۸	۱۲	۳	۱۰	*	*	*	*	*	*	*
۱۷	رغم	۲۴۲۱۲۶	۲	۸۹	۴۲۲	۳۴۳	۱۴۹	۱۱۵	*	*	*	*	*	*	*
۱۸	زردابیه	۲۴۲۱۲۷	۲	۲	۱۱	۹	۵	۴	*	*	*	*	*	*	*
۱۹	زرکی	۲۴۲۱۲۸	۴	۱	۱۲	۱۰	۱	۲	*	*	*	*	*	*	*
۲۰	سالاران	۲۴۲۱۲۹	۲	۲	۱۰	۴	۱	۲	*	*	*	*	*	*	*
۲۱	مر اوچی	۲۴۲۱۳۰	۲	۵	۱۸	۱۲	۰	۴	*	*	*	*	*	*	*
۲۲	مر تخت	۲۴۲۱۳۱	۲	۱۲	۵۱	۳۵	۱۴	۱۹	*	*	*	*	*	*	*
۲۳	مطوره	۲۴۲۱۳۲	۲	۱۰۱	۴۳۰	۳۴۲	۱۲۱	۱۱۴	*	*	*	*	*	*	*
۲۴	سلم آباد	۲۴۲۱۳۳	۲	۶	۲۸	۲۰	۹	۲	*	*	*	*	*	*	*

تعداد گاو و گوساله	تعداد گوسفند و بز	تعمیرگاه ماشین آلات کشاورزی	فروشگاه تعاونی	دسترس برسد به زمینهای آبیاری	تلفن	دسترس به روزنامه و مجله و کتاب	صندوق پست	بیمار و دامهای روستایی	داپزشکیت تعیین در این روستا	پزشک	خانه بهداشت	مرکز بهداشتی درمانی	حمام	آموزش انجمن بودا آموزی	مدرسه راهنمایی	دبستان	برق	آب لوله کشی	پایگاه تعاونی بروج	مرکز خدمات روستایی	دفتر جهاد سازندگی	شورای اسلامی روستایی	امکان مذبحی مسلمانان	مبلغ مذبحی مسلمانان	شماره رودیف آب آبی
۴۲	۲۰																								۲۲
	۲۵۰		*							*	*		*		*	*	*	*	*	*	*	*	*	*	۲۳
۴۱	۲۰۰																								۲۴
	۱۰۰		*	*	*										*	*	*	*	*	*	*	*	*	*	۲۵
	۲۲۵		*	*											*	*	*	*	*	*	*	*	*	*	۲۶
۱۵	۱۰۰			*											*	*	*	*	*	*	*	*	*	*	۲۷
	۸۴۰	۰	۵	۶	۲	۰	۲	۰	۰	۲	۱	۱	۸	۲	۱	۸	۹	۷	۲	۰	۰	۸	۱۶	۷	۲۸
	۲۰		*	*	*		*			*	*	*	*	*	*	*	*	*	*	*	*	*	*	*	۱
	۵۰۰	۲۰۰	*	*	*		*			*	*	*	*	*	*	*	*	*	*	*	*	*	*	*	۲
	۱۰۰	۹۰۰	*	*	*		*			*	*	*	*	*	*	*	*	*	*	*	*	*	*	*	۳
	۴۵	۲۰۰		*											*	*	*	*	*	*	*	*	*	*	۴
	۸۰	۵۰۰	*	*											*	*	*	*	*	*	*	*	*	*	۵
	۵	۵۰۰		*											*	*	*	*	*	*	*	*	*	*	۶
	۶۰	۱۲۰۰	*	*	*										*	*	*	*	*	*	*	*	*	*	۷
	۳۰	۵۰۰		*	*										*	*	*	*	*	*	*	*	*	*	۸
	۰	۰													*	*	*	*	*	*	*	*	*	*	۹
۸۰	۲۸۹۱۷	۰	۶	۹	۰	۰	۴	۲	۱	۱	۴	۲	۱۸	۴	۳	۱۴	۲	۷	۱	۱	۱	۱۷	۲۵	۴	۱۰
	۲۰۰																					*	*	*	۱۱
	۱۲۰																					*	*	*	۱۲
	۱۲۰																					*	*	*	۱۳
	۰																					*	*	*	۱۴
	۲۵																					*	*	*	۱۵
	۱۲۰																					*	*	*	۱۶
	۱۶۵۰		*				*							*	*	*	*	*	*	*	*	*	*	*	۱۷
	۴۰																					*	*	*	۱۸
	۱۹۰																					*	*	*	۱۹
	۰																					*	*	*	۲۰
	۲۵۲																					*	*	*	۲۱
	۶۰۰			*	*						*	*	*	*	*	*	*	*	*	*	*	*	*	*	۲۲
۷	۱۹۰۰		*	*	*					*	*	*	*	*	*	*	*	*	*	*	*	*	*	*	۲۳
	۱۰										*	*	*	*	*	*	*	*	*	*	*	*	*	*	۲۴
	۳۲																					*	*	*	۲۵
۳	۶۰۰		*	*	*						*	*	*	*	*	*	*	*	*	*	*	*	*	*	۲۶
	۵۰۰۰		*	*	*						*	*	*	*	*	*	*	*	*	*	*	*	*	*	۲۷
	۳۰۰																					*	*	*	۲۸
	۸۰																					*	*	*	۲۹
	۱۰۰																					*	*	*	۳۰
	۲۴			*							*	*	*	*	*	*	*	*	*	*	*	*	*	*	۳۱
	۳۰۰						*				*	*	*	*	*	*	*	*	*	*	*	*	*	*	۳۲
	۶۷۰										*	*	*	*	*	*	*	*	*	*	*	*	*	*	۳۳
	۵																					*	*	*	۳۴

شماره ردیف آبادی	آبادی	کده آبادی	نوع راه آبادی (کده)	تعداد خانوار	کل جمعیت	جمعیت عساکر بیشتر	جمعیت باسواد	جمعیت شامل	فصلیت کشاورزی						
									۱۰	۱۱	۱۲	۱۳	۱۴	۱۵	۱۶
۲۵	منجد احمدی	۲۴۲۱۳۴	۲	۱	۹	۹	۵	۲	*	*	*	*	*	*	*
۲۶	سوسنوار	۲۴۲۱۳۷	۲	۸	۴۱	۲۱	۱۷	۷	*	*	*	*	*	*	*
۲۷	سهل	۲۴۲۱۳۸	۲	۱	۶	۶	۰	۵	*	*	*	*	*	*	*
۲۸	سپیدکب	۲۴۲۱۳۹	۲	۲۲	۱۱۹	۹۵	۷۲	۳۱	*	*	*	*	*	*	*
۲۹	شش علیا	۲۴۲۱۴۲	۲	۱	۷	۷	۱	۵	*	*	*	*	*	*	*
۳۰	شیمی	۲۴۲۱۴۵	۲	۱۸	۹۵	۶۲	۲۹	۱۸	*	*	*	*	*	*	*
۳۱	طرود	۲۴۲۱۴۶	۲	۲۲۲	۱۷۰۷	۱۲۸۸	۷۶۸	۵۰۲	*	*	*	*	*	*	*
۳۲	علیخان	۲۴۲۱۴۸	۲	۱	۲	۲	۰	۱	*	*	*	*	*	*	*
۳۳	کلو	۲۴۲۱۵۱	۲	۲۱	۹۷	۷۲	۲۵	۱۷	*	*	*	*	*	*	*
۳۴	کلاته حاج صادق	۲۴۲۱۵۵	۲	۴	۲۳	۱۹	۱	۲	*	*	*	*	*	*	*
۳۵	کلاته حاج علی	۲۴۲۱۵۶	۲	۲	۱۹	۱۶	۴	۳	*	*	*	*	*	*	*
۳۶	کلاته عباس	۲۴۲۱۶۱	۲	۱	۷	۶	۱	۲	*	*	*	*	*	*	*
۳۷	کلاته میرزا	۲۴۲۱۶۲	۲	۲	۲۱	۱۴	۰	۸	*	*	*	*	*	*	*
۳۸	کلاته میر علی	۲۴۲۱۶۳	۲	۲	۷	۶	۰	۰	*	*	*	*	*	*	*
۳۹	کوشاهی	۲۴۲۱۶۶	۲	۹	۵۰	۳۸	۱۲	۷	*	*	*	*	*	*	*
۴۰	کوه زر	۲۴۲۱۶۸	۲	۶۵	۲۳۶	۲۴۲	۹۶	۴۳	*	*	*	*	*	*	*
۴۱	کلوکی	۲۴۲۱۶۹	۲	۱	۲	۲	۰	۱	*	*	*	*	*	*	*
۴۲	گندی	۲۴۲۱۷۰	۴	۱	۹	۷	۰	۵	*	*	*	*	*	*	*
۴۳	گرد دره	۲۴۲۱۷۱	۲	۱	۷	۵	۱	۳	*	*	*	*	*	*	*
۴۴	معلمان	۲۴۲۱۸۶	۲	۵۸	۲۷۲	۲۲۱	۱۲۲	۸۰	*	*	*	*	*	*	*
۴۵	مهدی آباد	۲۴۲۱۸۸	۲	۲۲	۹۷	۸۲	۳۲	۷۲	*	*	*	*	*	*	*
۴۶	نوا	۲۴۲۱۹۰	۲	۸	۲۸	۲۲	۶	۴	*	*	*	*	*	*	*
۴۷	وشرک	۲۴۲۱۹۲	۲	۲	۷	۵	۰	۳	*	*	*	*	*	*	*
	بخش میانی			۲۶۶	۳۴۰۰	۲۷۰۶۹	۱۳۸۳۱	۷۷۵۶							
	دهستان فرود			۶۷۴۱	۲۸۰۷	۵۳۶۵	۲۱۱۷	۷۰۵۱							
۱	امیر بند	۲۴۲۲۱۸	۲	۱۱۵	۳۵	۷۲	۲۰۵	۶۲۱	*	*	*	*	*	*	*
۲	اسکندر آباد	۲۴۲۲۱۹	۲	۲	۱۱	۱۱	۵	۴	*	*	*	*	*	*	*
۳	الهک	۲۴۲۲۲۱	۲	۴	۱۱	۱۱	۳	۶	*	*	*	*	*	*	*
۴	ایستگاه ابریشم	۲۴۲۲۲۴	۲	۱۷	۸۵	۵۶	۳۶	۳۴	*	*	*	*	*	*	*
۵	چاه شیرین	۲۴۲۲۲۹	۲	۲۶	۱۵۲	۱۱۵	۵۰	۳۲	*	*	*	*	*	*	*
۶	چاه فرش	۲۴۲۲۳۰	۲	۲۹	۲۲۸	۱۵۱	۶۷	۴۱	*	*	*	*	*	*	*
۷	چشمه سر اوی	۲۴۲۲۳۱	۲	۲	۱۵	۱۲	۱	۶	*	*	*	*	*	*	*
۸	حمین آباد	۲۴۲۲۳۵	۲	۶	۴۱	۲۹	۱۳	۸	*	*	*	*	*	*	*
۹	حمین آباد ابریشم	۲۴۲۲۳۶	۲	۲۲	۱۸۰	۱۲۵	۴۴	۳۴	*	*	*	*	*	*	*
۱۰	خانه گلی	۲۴۲۲۳۷	۲	۹	۵۷	۴۸	۲۹	۱۳	*	*	*	*	*	*	*
۱۱	خرم آباد	۲۴۲۲۳۹	۲	۲	۱۵	۱۲	۶	۲	*	*	*	*	*	*	*
۱۲	رحیم آباد	۲۴۲۲۴۱	۲	۹	۹	۹	۷	۲	*	*	*	*	*	*	*
۱۳	سر اوی	۲۴۲۲۴۲	۲	۱	۳	۲	۱	۲	*	*	*	*	*	*	*
۱۴	سر نو	۲۴۲۲۴۴	۲	۲	۳۱	۷	۳	۲	*	*	*	*	*	*	*
۱۵	سید آباد	۲۴۲۲۴۸	۲	۱۶	۱۰۶	۴۸	۵۳	۲۰	*	*	*	*	*	*	*
۱۶	عباس آباد	۲۴۲۲۴۹	۱	۱۷۲	۸۶۱	۷۱۹	۴۳۸	۳۱۲	*	*	*	*	*	*	*
۱۷	عیض آباد	۲۴۲۲۵۰	۲	۱	۵	۵	۴	۲	*	*	*	*	*	*	*
۱۸	فرود	۲۴۲۲۵۱	۱	۶۱۲	۲۵۶۵	۲۱۰۲	۱۱۸۹	۵۴۷	*	*	*	*	*	*	*

کد نوع راه آبادی: جاده اسفالت ۱، جاده شوسه ۲، جاده خاکی ۳، مارود ۴، سایر (اینگاه راه آهن، راه آبی ۵)، نامشخص ۶

تعداد گاو و گوساله	تعداد گوسفند بزرگ	تعمیرگاه ماشین آلات کشاورزی	فروشگاه تعاونی	دستری به وسیله نقد عمومی و سایر آیدی	مغفون	دستری به روزنامه و مجله و آیدی	صندوق پست	بیمار و دامی روسیالی	دانشگاه تخریب و دستری	پزشک	خانه بهداشت	مرکز بهداشتی درمانی	حمام	آموزش باغچه بست بودا نوری	مدرسه راهنمایی	دبستان	برق	آب لوله کشی	پایگاه تعاونی بست بیج	مرکز خدمات روسیالی	دفتر جهاد سازندگی	شورای اسلامی روسیالی	اماکن مذهبی مسلمانان	سایر مذهبی مسلمانان	شماره ردیف آبادی
۴۲	۴۱	۴۰	۳۹	۳۸	۳۷	۳۶	۳۵	۳۴	۳۳	۳۲	۳۱	۳۰	۲۹	۲۸	۲۷	۲۶	۲۵	۲۴	۲۳	۲۲	۲۱	۲۰	۱۹	۱۸	۱۷
۰	۵												*			*						*	*		۲۵
۰	۱۵۵							*					*			*						*	*		۲۶
۰	۲۰۰												*			*						*	*		۲۷
۱۵	۲۰۰			*									*			*						*	*		۲۸
۰	۱۹												*			*						*	*		۲۹
۰	۵۵												*			*						*	*		۳۰
۵۰	۱۲۰۰۰		*	*		*	*	*	*	*	*	*	*	*	*	*	*	*	*	*	*	*	*	*	۳۱
۰	۵۵												*			*						*	*		۳۲
۰	۲۰۰												*			*						*	*		۳۳
۰	۱۵۰												*			*						*	*		۳۴
۰	۵۵												*			*						*	*		۳۵
۰	۱۶۰												*			*						*	*		۳۶
۰	۱۳۵												*			*						*	*		۳۷
۰	۱۵												*			*						*	*		۳۸
۰	۲۰			*	*	*	*	*	*	*	*	*	*	*	*	*	*	*	*	*	*	*	*	*	۳۹
۰	۱۵۰		*	*	*	*	*	*	*	*	*	*	*	*	*	*	*	*	*	*	*	*	*	*	۴۰
۰	۲۰												*			*						*	*		۴۱
۰	۲۰												*			*						*	*		۴۲
۰	۲۵۰												*			*						*	*		۴۳
۵	۲۰۰۰		*	*	*	*	*	*	*	*	*	*	*	*	*	*	*	*	*	*	*	*	*	*	۴۴
۰	۲۰۰		*	*	*	*	*	*	*	*	*	*	*	*	*	*	*	*	*	*	*	*	*	*	۴۵
۰	۱۰												*			*						*	*		۴۶
۰	۱۸۱												*			*						*	*		۴۷
۲۱۱۰۰۰	۳۳۸۸۵۲	۲	۲۲	۱۳	۹	۲	۲۱	۲۱	۱۱	۶۱	۲۱	۲۱	۶۵	۱۸	۷	۳۵	۲۸	۱۳	۱۷	۲	۲	۲۸	۲۸	۲۸	
۱۳۳۱	۶۵۹۸۵	۰	۷	۲۱	۲	۱	۱	۰	۶	۵	۲	۳	۱۸	۰	۲	۱۸	۲	۱۱	۱	۱	۰	۲۲	۲۲	۳	۱
۱۵۰۰	۱۰۰۰	*	*	*	*	*	*	*	*	*	*	*	*	*	*	*	*	*	*	*	*	*	*	*	۲
۱۵	۱۱۰۰												*			*						*	*		۳
۰	۲۴۰												*			*						*	*		۴
۰	۱۰۰۰				*	*	*	*	*	*	*	*	*	*	*	*	*	*	*	*	*	*	*	*	۵
۰	۶۰۰				*	*	*	*	*	*	*	*	*	*	*	*	*	*	*	*	*	*	*	*	۶
۵	۴۰۰				*	*	*	*	*	*	*	*	*	*	*	*	*	*	*	*	*	*	*	*	۷
۱۲	۲۵۰												*			*						*	*		۸
۱۰	۱۰۰۰		*						*	*	*	*	*	*	*	*	*	*	*	*	*	*	*	*	۹
۰	۴۰۰								*	*	*	*	*	*	*	*	*	*	*	*	*	*	*	*	۱۰
۰	۴۰۰								*	*	*	*	*	*	*	*	*	*	*	*	*	*	*	*	۱۱
۲	۵۱												*			*						*	*		۱۲
۲	۲۰												*			*						*	*		۱۳
۵	۱۵												*			*						*	*		۱۴
۰	۶۰												*			*						*	*		۱۵
۶۰	۵۰۰												*			*						*	*		۱۶
۱۵	۱۶۰۰۰		*	*	*	*	*	*	*	*	*	*	*	*	*	*	*	*	*	*	*	*	*	*	۱۷
۲	۰		*	*	*	*	*	*	*	*	*	*	*	*	*	*	*	*	*	*	*	*	*	*	۱۸
۲۰۰	۲۰۰۰		*	*	*	*	*	*	*	*	*	*	*	*	*	*	*	*	*	*	*	*	*	*	۱۸

خصوصیات اجتماعی - اقتصادی آبادیهای دارای سکونت در استان شاهرود

شماره ردیف آبادی	آبادی	کد آبادی	نوع راه آبادی (کد)	تعداد خانوار	کل جمعیت	جمعیت عموماً بدو بیشتر	جمعیت باسواد	جمعیت شغل	فصلیت کشاورزی					
									۱۰	۱۱	۱۲	۱۳	۱۴	۱۵
۱۹	فیروز آبادیلا	۲۴۲۲۵۲	۲	۶۹	۶۵۲	۲۰۲	۳۰۴	۷۷	*	*	*	*	*	*
۲۰	فیروز آبادی پاشین	۲۴۲۲۵۳	۲	۱۰۵	۳۵۴	۳۵۴	۲۵۲	۱۲۸	*	*	*	*	*	*
۲۱	کلاته سادات پاشین	۲۴۲۲۶۱	۳	۲۱	۱۱۱	۹۷	۲۵	۲۲	*	*	*	*	*	*
۲۲	کلاته سادات پاشین	۲۴۲۲۶۲	۳	۶۶	۱۷۱	۱۶۱	۱۹۱	۸۵	*	*	*	*	*	*
۲۳	کلاته عبدال	۲۴۲۲۶۳	۳	۱۰	۵۱	۳۴	۲۸	۲۱	*	*	*	*	*	*
۲۴	کلاته قره شکر	۲۴۲۲۶۸	۳	۱۱	۶۲	۵۰	۲۸	۷	*	*	*	*	*	*
۲۵	کلاته قلیچ	۲۴۲۲۶۹	۳	۱	۷	۶	۲	۲	*	*	*	*	*	*
۲۶	کلاته ملا	۲۴۲۲۷۲	۳	۲۹	۳۴۱	۱۱۲	۵۲	۳۰	*	*	*	*	*	*
۲۷	کلاته نهر	۲۴۲۲۷۳	۳	۲	۱۷	۱۲	۹	۵	*	*	*	*	*	*
۲۸	محمد آباد	۲۴۲۲۷۴	۳	۸	۳۴	۶۳	۶۱	۲۱	*	*	*	*	*	*
۲۹	محمد آباد بیل ایر بیثم	۲۴۲۲۷۵	۳	۲۳	۷۲۲	۱۸۱	۷۷	۲۰	*	*	*	*	*	*
۳۰	محمد آباد	۲۴۲۲۷۶	۳	۲۱	۳۰۱	۸۰	۵۰	۶۲	*	*	*	*	*	*
۳۱	معدن درخت تو	۲۴۲۲۸۲	۳	۱	۲	۲	۰	۲	*	*	*	*	*	*
۳۲	معدن کرچک موم	۲۴۲۲۸۵	۳	۱	۸	۷	۶	۲	*	*	*	*	*	*
۳۳	میر اعلم	۲۴۲۲۹۱	۳	۵۲	۱۶۳	۱۲۴	۵۲	۳۹	*	*	*	*	*	*
۳۴	میر حاج	۲۴۲۲۹۲	۳	۱۰	۴۴	۳۲	۱۷	۸	*	*	*	*	*	*
۳۵	نهر تپه	۲۴۲۲۹۳	۳	۲	۷	۵	۵	۳	*	*	*	*	*	*
دهستان کلاته های شرقی														
۱	امیر خو	۲۴۲۳۴۷	۱	۲۲	۱۰۱	۷۸	۲۵	۲۲	*	*	*	*	*	*
۲	ایستگاه بکران	۲۴۲۳۴۶	۵	۱۱	۵۷	۳۹	۲۷	۱۱	*	*	*	*	*	*
۳	ایستگاه جهان آباد	۲۴۲۳۴۷	۳	۱۱	۵۱	۴۳	۲۲	۳۱	*	*	*	*	*	*
۴	بکران	۲۴۲۳۴۸	۱	۲۸۰	۱۴۳۱	۱۱۳۱	۷۳۵	۳۲۹	*	*	*	*	*	*
۵	پوریه	۲۴۲۳۴۹	۱	۴۷	۲۵۲	۱۸۸	۱۰۲	۵۷	*	*	*	*	*	*
۶	تقی آباد	۲۴۲۳۴۸	۳	۱	۲	۲	۲	۰	*	*	*	*	*	*
۷	جهان آباد	۲۴۲۳۴۷	۲	۲۲	۱۷۱	۱۴۱	۸۴	۸۵	*	*	*	*	*	*
۸	چشمه بهیار	۲۴۲۳۴۸	۲	۲	۳۱	۲۱	۶	۳	*	*	*	*	*	*
۹	دسین آباد	۲۴۲۳۴۸	۱	۵۶	۱۵۱	۹۶	۱۱۲	۶۸	*	*	*	*	*	*
۱۰	ری آباد	۲۴۲۳۴۷	۱	۱۸۱	۶۶۷	۴۶۷	۲۱۲	۱۸۱	*	*	*	*	*	*
۱۱	شریف آباد	۲۴۲۳۴۷	۱	۲۹	۲۰۲	۱۵۲	۹۶	۳۴	*	*	*	*	*	*
۱۲	کر د آباد	۲۴۲۳۴۷	۱	۱۶۱	۷۵۸	۵۶۸	۲۲۲	۱۴۱	*	*	*	*	*	*
۱۳	کلاته نژی	۲۴۲۳۴۷	۲	۱۲	۷۸	۶۱	۲۷	۱۷	*	*	*	*	*	*
۱۴	کلاته مراد علی	۲۴۲۳۴۷	۲	۲	۶۱	۱۱	۷	۳	*	*	*	*	*	*
۱۵	کوکلا	۲۴۲۳۴۷	۲	۵	۱۰	۱۰	۱	۵	*	*	*	*	*	*
۱۶	کوهان	۲۴۲۳۴۷	۱	۱۶۱	۹۵۵	۶۶۷	۲۵۲	۲۰۲	*	*	*	*	*	*
۱۷	مزرعه حسن میرزائی	۲۴۲۳۵۰	۳	۱	۲	۲	۰	۱	*	*	*	*	*	*
۱۸	مهدی آباد	۲۴۲۳۵۰	۲	۲۶	۱۶۶	۱۵۲	۳۸	۶۱	*	*	*	*	*	*
۱۹	میر آباد	۲۴۲۳۵۰	۲	۸	۴۹	۴۳	۲۲	۱۱	*	*	*	*	*	*
۲۰	هورستان	۲۴۲۳۵۱	۱	۱۹۵	۳۶۶	۲۳۸	۱۲۲	۲۴۰	*	*	*	*	*	*
دهستان میامی														
۱	ابراهیم آباد سفلی	۲۴۲۳۵۵	۲	۹۵	۴۴۶	۳۶۲	۲۱۵	۱۲۷	*	*	*	*	*	*
۲	ابراهیم آباد علیا	۲۴۲۳۵۶	۱	۱۹۵	۹۱۲	۷۲۸	۴۱۵	۲۲۱	*	*	*	*	*	*
۳	ارمیان	۲۴۲۳۵۹	۲	۱۰۰	۶۷۲	۴۱۷	۱۷۱	۱۰۲	*	*	*	*	*	*
۴	جودانه	۲۴۲۳۶۶	۲	۳۷۱	۱۴۳۸	۷۵۲	۴۶۰	۱۸۱	*	*	*	*	*	*
۵	چاه ابوتر	۲۴۲۳۷۲	۲	۲	۱۲	۱۲	۵	۷	*	*	*	*	*	*

کد نوع راه آبادی: ۱ جاده اسفالت، ۲ جاده شوسه، ۳ جاده خاکی، ۴ مارود، ۵ سایر (اینگاه راه آبی، ۵۱ نانشخ و

تعداد گاو و گوساله	تعداد گوسفند و بز	تعمیرگاه ماشین آلات کشاورزی	فروشگاه دامدانی	دستری به رسیدن تعمیراتی در آب و برق	تعمیرات	دستری به روزنامه و مجله و کتاب	صدوق پست	بیمار و دامهای روستایی	دانشگاه کتیبین و پزشکی	پزشک	خانه بهداشت	مرکز بهداشتی درمانی	حمام	آموزش و تربیت کودکان و نوجوانان	مدرسه راهنمایی	دبستان	برق	آب لوله کشی	پایگاه و خدمات بیج	مرکز خدمات روستایی	دفتر جهاد سازندگی	شورای اسلامی روستایی	امکن مذهبی مسلمانان	بنای مذهبی مسلمانان	شماره در پیش آبادی
۴۲	۴۱	۴۰	۳۹	۳۸	۳۷	۳۶	۳۵	۳۴	۳۳	۳۲	۳۱	۳۰	۲۹	۲۸	۲۷	۲۶	۲۵	۲۴	۲۳	۲۲	۲۱	۱۹	۱۸	۱۷	
۵۰	۹۰۰			*									*			*						*			۱۹
۲۰۰	۱۵۰۰		*	*							*		*			*						*			۲۰
۲۵	.			*									*			*						*			۲۱
۱۵۰	۲۰۰۰		*	*									*			*						*			۲۲
۱۰	۲۰۰			*						*			*			*						*			۲۳
.	۱۸۰۰			*						*			*			*						*			۲۴
۲	.												*			*						*			۲۵
۸۰	۱۰۰۰									*			*			*						*			۲۶
.	۲۲۰												*			*						*			۲۷
۱۰۰	۲۰۰		*							*			*			*						*			۲۸
۲۰	۶۰۰۰								*				*			*						*			۲۹
۱۰	۸۵۰												*			*						*			۳۰
.	۴۰۰												*			*						*			۳۱
.	۲۵۰			*									*			*						*			۳۲
۹۰	۲۵۰			*									*			*						*			۳۳
۱۵	۲۵۰۰												*			*						*			۳۴
.	۱۵۰												*			*						*			۳۵
۳۳۴	۳۲۸۸	۱	۴	۹	۲	۰	۴	۵	۱	۴	۱	۲	۳۱	۴	۲	۴۱	۱۰	۱۰	۱	۰	۰	۱۲	۱۹	۴	۱
۶	۱۵۰			*	*					*			*			*		*				*			۲
.	۵۰			*	*					*			*			*		*				*			۳
.	۲۷۰			*	*					*			*			*		*				*			۴
۲۰	۶۰۰۰			*	*				*	*			*			*		*				*			۵
۸	۶۰۰۰		*	*	*				*	*			*			*		*				*			۶
.	.												*			*		*				*			۷
.	۵۰۰۰									*			*			*		*				*			۸
۴۵	۲۵۰	*		*				*		*			*			*		*				*			۹
۵۰	۲۰۰۰		*	*				*		*			*			*		*				*			۱۰
۲	۳۰۰		*	*				*		*			*			*		*				*			۱۱
۱۰۰	۲۲۰۰			*				*		*			*			*		*				*			۱۲
۸	۶۵۰							*		*			*			*		*				*			۱۳
۲	۶۰							*		*			*			*		*				*			۱۴
۳	۱۰۰							*		*			*			*		*				*			۱۵
۴۰	۵۵۰۰		*	*				*		*			*			*		*				*			۱۶
۲	۹							*		*			*			*		*				*			۱۷
۳۵	۱۵۵۰							*		*			*			*		*				*			۱۸
۳	.							*		*			*			*		*				*			۱۹
۱۰	۱۰۰۰			*				*		*			*			*		*				*			۲۰
۱۵۸۳	۳۹۰۲۴	۲	۸	۱۱	۴	۱	۵	۴	۲	۴	۳	۴	۱۱	۶	۲	۶	۶	۶	۶	۱	۱	۱۵	۶	۶	۱
۶۰	۵۰۰۰		*	*	*		*	*	*	*	*	*	*	*	*	*	*	*	*	*	*	*	*	*	۱
۱۴۵	۲۰۰۰	*	*	*	*		*	*	*	*	*	*	*	*	*	*	*	*	*	*	*	*	*	*	۲
۵۰۰	۲۰۰۰	*	*	*	*		*	*	*	*	*	*	*	*	*	*	*	*	*	*	*	*	*	*	۳
۲۰۰	۲۰۰۰	*	*	*	*		*	*	*	*	*	*	*	*	*	*	*	*	*	*	*	*	*	*	۴
۳	۱۲۰۰		*	*	*		*	*	*	*	*	*	*	*	*	*	*	*	*	*	*	*	*	*	۵

شماره ردیف آبادی	آبادی	کد آبادی	نوع راه آبادی (کد)	تعداد خانوار	کل جمعیت	جمعیت عساکر بیشتر	جمعیت باسواد	جمعیت شغل	نقایست کد درزی						
									پرورش گاو	پرورش بز	پرورش گوسفند	پرورش طیور	دامداری دامپروری	باغداری	زراعت
۱	۲	۳	۴	۵	۶	۷	۸	۹	۱۰	۱۱	۱۲	۱۳	۱۴	۱۵	۱۶
۶	ساده اتحادیه	۲۴۲۵۷۴	۲	۱	۲	۲	۱	۱	*	*	*	*	*	*	*
۷	ساده اتحادیه	۲۴۲۵۷۸	۲	۱	۱	۱	۰	۱	*	*	*	*	*	*	*
۸	ساده باغی	۲۴۲۵۷۹	۲	۲	۸	۶	۰	۲	*	*	*	*	*	*	*
۹	ساده حاج محمدنور بیاضی	۲۴۲۵۸۱	۲	۱	۵	۲	۰	۱	*	*	*	*	*	*	*
۱۰	ساده حاج قاسم اله عابدینی	۲۴۲۵۸۲	۲	۱	۲	۲	۰	۱	*	*	*	*	*	*	*
۱۱	ساده حجت	۲۴۲۵۸۳	۲	۱	۱	۱	۰	۱	*	*	*	*	*	*	*
۱۲	ساده ده ایلیه	۲۴۲۵۸۴	۲	۱۴	۵۹	۴۱	۱۸	۱۶	*	*	*	*	*	*	*
۱۳	ساده سعیدی	۲۴۲۵۸۷	۲	۵	۲۵	۲۰	۱۰	۷	*	*	*	*	*	*	*
۱۴	ساده صالحی	۲۴۲۵۹۵	۲	۱	۴	۲	۱	۱	*	*	*	*	*	*	*
۱۵	ساده ناصحی	۲۴۲۵۹۶	۲	۴	۱۹	۱۵	۰	۹	*	*	*	*	*	*	*
۱۶	ساده فتح التمدین	۲۴۲۵۹۶	۲	۲	۱۵	۱۱	۳	۲	*	*	*	*	*	*	*
۱۷	ساده لیلاوند	۲۴۲۶۰۸	۲	۱	۴	۴	۰	۴	*	*	*	*	*	*	*
۱۸	ساده محمدعلی حاجدی	۲۴۲۶۱۰	۲	۱	۲	۲	۰	۳	*	*	*	*	*	*	*
۱۹	ساده محبت آباد باغی	۲۴۲۶۱۹	۲	۱۶	۶۴	۷۰	۴۱	۲۱	*	*	*	*	*	*	*
۲۰	ساده در	۲۴۲۶۲۲	۲	۲	۶	۵	۰	۳	*	*	*	*	*	*	*
۲۱	ساده پیله	۲۴۲۶۲۲	۱	۶	۲۰	۱۷	۶	۷	*	*	*	*	*	*	*
۲۱	ساده زبیر	۲۴۲۶۲۳	۱	۲	۶	۶	۳	۲	*	*	*	*	*	*	*
۲۲	ساده همان اجدادی	۲۴۲۶۲۵	۲	۲	۱۰	۷	۲	۳	*	*	*	*	*	*	*
۲۳	ساده همان میر ادران میریادی	۲۴۲۶۲۶	۲	۱	۱	۱	۰	۱	*	*	*	*	*	*	*
۲۴	ساده سیدلاحتی زبیر ایلی	۲۴۲۶۲۹	۲	۴	۲۲	۲۰	۴	۷	*	*	*	*	*	*	*
۲۶	ساده ده	۲۴۲۶۵۷	۲	۹۰	۴۶۱	۳۵۲	۲۰۰	۱۲	*	*	*	*	*	*	*
۲۷	ساده احمد	۲۴۲۶۶۹	۲	۱۵۴	۸۷۵	۶۸۶	۳۸۷	۲۰۹	*	*	*	*	*	*	*
۲۸	ساده ایلیان	۲۴۲۶۷۹	۲	۸۰۲	۹۶۶	۸۰۵	۴۹۸	۲۰۹	*	*	*	*	*	*	*
۲۹	ساده آستان	۲۴۲۶۸۱	۲	۱۱	۱۱	۸	۲	۳	*	*	*	*	*	*	*
۳۰	ساده باغی	۲۴۲۶۸۲	۱	۶۰۹	۲۷۲۰	۱۱۱۲	۲۱۸۱	۶۶۰	*	*	*	*	*	*	*
دهستان شردین															
۱	ساده پره	۲۴۲۸۸۵	۲	۱۲۱	۸۰۱	۵۸۰	۳۰۳	۲۸۸	*	*	*	*	*	*	*
۲	ساده کین	۲۴۲۸۸۷	۲	۱۶۳	۱۲۰۹	۹۶۰	۱۹۸	۲۳۸	*	*	*	*	*	*	*
۳	ساده کین	۲۴۲۸۹۰	۲	۱	۳	۲	۱	۱	*	*	*	*	*	*	*
۴	ساده شردین	۲۴۲۸۹۱	۲	۱	۶	۶	۳	۲	*	*	*	*	*	*	*
۵	ساده ایلیان	۲۴۲۸۹۲	۲	۶۵۳	۲۶۳۰	۱۷۰۲	۸۹۹	۳۰۳	*	*	*	*	*	*	*
۶	ساده الحو اچه	۲۴۲۸۹۶	۲	۳۲	۳۶۲	۲۶۲	۱۰۷	۸۸	*	*	*	*	*	*	*
۷	ساده ایلیان بیغمدر	۲۴۲۸۹۶	۲	۱	۱	۱	۰	۰	*	*	*	*	*	*	*
۸	ساده کین	۲۴۲۸۹۸	۲	۱	۱۲	۹	۲	۵	*	*	*	*	*	*	*
۹	ساده آستان	۲۴۲۸۹۷	۲	۱۸۸	۱۱۷۱	۸۷۲	۴۳۳	۳۱۴	*	*	*	*	*	*	*
۱۰	ساده ادر خاتمه	۲۴۲۹۰۰	۲	۱	۱	۱	۱	۱	*	*	*	*	*	*	*
۱۱	ساده روان	۲۴۲۹۰۱	۲	۱۱۰	۶۱۶	۴۵۵	۲۰۱	۱۵۶	*	*	*	*	*	*	*
۱۲	ساده همان شردین جاویدان	۲۴۲۹۰۷	۲	۱	۳	۲	۱	۲	*	*	*	*	*	*	*
۱۳	ساده همان شردین خاندینیم	۲۴۲۹۰۹	۲	۱	۲	۲	۲	۲	*	*	*	*	*	*	*
۱۴	ساده ده کور همان	۲۴۲۹۲۱	۲	۶۱	۴۲۱	۲۳۵	۱۶۷	۸۹	*	*	*	*	*	*	*
۱۵	ساده شردین	۲۴۲۹۲۲	۲	۱۹۵	۱۱۴۸	۸۴۳	۴۴۵	۳۶۶	*	*	*	*	*	*	*
۱۶	ساده ادر	۲۴۲۹۲۵	۲	۴۲	۲۶۲	۱۹۴	۹۵	۵۴	*	*	*	*	*	*	*
۱۷	ساده سده	۲۴۲۹۲۶	۲	۵۷	۲۱۰	۱۲۲	۹۲	۶۵	*	*	*	*	*	*	*
۱۸	ساده آستان	۲۴۲۹۲۸	۲	۶۲	۳۶۳	۲۶۶	۸۹	۸۴	*	*	*	*	*	*	*

کد نوع راه آبادی: ۱، جاده اسفند، ۲، جاده خاک، ۳، مازندران، سایر ایستگاه راه آهن، ۴، مازندران، ۵، مازندران، ۶، مازندران

شماره ردیف آبادی	آبادی	کد آبادی	نوع راه آبادی (کد)	تعداد خانوار	کل جمعیت	جمعیت عمارت بیشتر	جمعیت باسواد	جمعیت شغل	فعالیت کشاورزی						
									زراعت	باغداری	دامداری دامپروری	پرورش طیور	پرورش گاو ابریشم	پرورش زنبور عسل	پرورش ماهی
۱	۲	۳	۴	۵	۶	۷	۸	۹	۱۰	۱۱	۱۲	۱۳	۱۴	۱۵	۱۶
۱۹ همیشه	۲۴۲۹۲۹	۲	۱	۲	۲	۱	۱	*	*	*				
۲۰ شام نیکه	۲۴۲۹۳۲	۲	۲۹۲	۱۹۰۶	۱۴۳۶	۴۸۹	۴۵۵	*	*	*				
۲۱ شادان تپه	۲۴۲۹۳۲	۲	۲	۱۱	۹	۷	۸	*	*	*				
۲۲ سردین	۳۸۹۳۲	۲	۲۷۸	۱۶۶۱	۱۵۱۱	۵۷۸	۵۹۳	*	*	*				
 سایر نقاط ۱			۵۶۱	۶۰	۱۸۴	۱۲۳	۱۷۱							

کد نوع راه آبادی: جاده اسفالت ۱، جاده شوسه ۲، جاده خاکی ۳، ماره ۴، سایر (ایستگاه راه آهن، باره آبی ۵)، ناشخص ۶

تعداد گاو و گوسفال	۲۲	۱۰۰۰	۰
تعداد گوسفند و بز	۴۱	۱۰۰۰	۲۸۰۰
تعمیرگاه ماشین آلات کشاورزی	۴۰		
فروشگاه تعاونی	۳۹	*	
دستری بر وسیله نقلیه عمومی آرایه	۳۸	*	
تلفن	۳۷		
دستری به روزنامه و مجله آرایه	۳۶		
صندوق پست	۳۵		
بیمار و ماهی روستایی	۳۴		
داپزشک نسیمین دامپزشکی	۳۳	*	
پزشک	۳۲	*	
خانه بهداشت	۳۱	*	
مرکز بهداشتی درمانی	۳۰		
حمام	۲۹	*	
آموزش ریاضت مواد آموزشی	۲۸	*	
مدرسه راهنمایی	۲۷		
دبستان	۲۶	*	
برق	۲۵	*	
آب لوله کشی	۲۴	*	
پایگاه خدمات بروج	۲۳	*	
مرکز خدمات روستایی	۲۲		
دفتر بهداشت و سلامت	۲۱		
شورای اسلامی روستایی	۲۰	*	
امکن مذهبی مسلمانان	۱۹	*	
میخ مذهبی مسلمانان	۱۸	*	
شماره رودیض آبادی	۱۷	۱۹	۲۰
		۲۱	۲۲

نوع راه و فعالیت کشاورزی آبادیهای خالی از سکنه شهرستان شاهرود

شماره ردیف	آبادی	کد آبادی	نوع راه آبادی (کد)	فعالیت کشاورزی						
				زراعت	باغداری	دامداری و دامپروری	پرورش طیور	پرورش گاو برهیم	پرورش بز و گوسفند	پرورش ماهی
۱	۲	۳	۴	۵	۶	۷	۸	۹	۱۰	۱۱
	بخش بیعطام									
	دهستان بیعطام									
۱	استالو	۲۴۱۳۹۵	۲	*	*					
۲	اعظم آباد	۲۴۱۳۹۶	۲	*	*					
۳	اقبالیه	۲۴۱۳۹۷	۲	*	*					
۴	اکبر آباد	۲۴۱۳۹۸	۲	*	*					
۵	ایستگاه تلویزیون کوه فاسم	۲۴۱۴۰۰	۲							
۶	ایستگاه اهدار شرکت نفت	۲۴۱۴۰۱	۳							
۷	باغ سینه	۲۴۱۴۰۲	۲	*	*					
۸	باغ طهماسب	۲۴۱۴۰۳	۲	*	*					
۹	باغ کمالو	۲۴۱۴۰۴	۴	*	*					
۱۰	باغ کمالو سفلی	۲۴۱۴۰۵	۴	*	*					
۱۱	باغ کمالو علیا	۲۴۱۴۰۶	۴	*	*					
۱۲	ترش	۲۴۱۴۰۸	۳	*	*					
۱۳	تقی آباد	۲۴۱۴۰۹	۲	*	*					
۱۴	چشمه عیسی	۲۴۱۴۱۰	۴	*	*					
۱۵	دره کیگور	۲۴۱۴۱۴	۳	*	*					
۱۶	دهانه	۲۴۱۴۱۷	۳	*	*					
۱۷	دهنو	۲۴۱۴۱۸	۶							
۱۸	دهنه کلاته	۲۴۱۴۱۹	۳	*	*					
۱۹	دهی	۲۴۱۴۲۰	۴	*	*					
۲۰	ذلویدی	۲۴۱۴۲۱	۴	*	*					
۲۱	رخوان آباد	۲۴۱۴۲۲	۴	*	*					
۲۲	روان آباد	۲۴۱۴۲۳	۳	*	*					
۲۳	شرکت کشت و صنعت سحر حید	۲۴۱۴۲۷	۳	*	*					
۲۴	شنستان	۲۴۱۴۲۸	۴	*	*					
۲۵	شور آب	۲۴۱۴۲۹	۴	*	*					
۲۶	قاسم آباد حاج اسماعیل	۲۴۱۴۳۳	۲	*	*					
۲۷	قاسستان	۲۴۱۴۳۶	۳	*	*					
۲۸	قریبات علی بیگ	۲۴۱۴۳۷	۳	*	*					
۲۹	قلعه بلوچ	۲۴۱۴۴۰	۳	*	*					
۳۰	قلعه حاج یعقوب	۲۴۱۴۴۱	۳	*	*					
۳۱	قلعه حاجی یحیی	۲۴۱۴۴۲	۳	*	*					
۳۲	قلعه شور آب	۲۴۱۴۴۳	۲	*	*					
۳۳	قلعه کمالی	۲۴۱۴۴۵	۳	*	*					
۳۴	قوره خانه محمد آباد	۲۴۱۴۵۰	۲	*	*					
۳۵	کشتو	۲۴۱۴۵۱	۳	*	*					
۳۶	کلودر	۲۴۱۴۵۲	۴	*	*					
۳۷	کلاته اقا احمد	۲۴۱۴۵۳	۳	*	*					
۳۸	کلاته جعفر	۲۴۱۴۵۴	۳	*	*					
۳۹	کلاته حاج مهدی	۲۴۱۴۵۵	۲	*	*					
۴۰	کلاته عباس	۲۴۱۴۵۶	۲	*	*					
۴۱	کر آب	۲۴۱۴۵۹	۲	*	*					
۴۲	کرگان	۲۴۱۴۶۱	۲	*	*					
۴۳	مجید آباد	۲۴۱۴۶۴	۳	*	*					
۴۴	محمود آباد	۲۴۱۴۶۵	۳	*	*					
۴۵	نعم آباد	۲۴۱۴۷۰	۴	*	*					

کد نوع راه آبادی و جاده استانی (۱)، جاده شماره ۲، جاده خاکی ۳، مالرو ۴، سایر (استگاه راه آهن یا راه آبی)، ۵، نامشخص ۶

نوع راه و فعالیت کشاورزی آبادیهای خالی از سکنه شهرستان ساوه رود

شماره ردیف	آبادی	کد آبادی	نوع راه آبادی (کد)	فعالیت کشاورزی						
				زراعت	باغداری	دامداری و دامپروری	پرورش طیور	پرورش گاو و بز	پرورش بقرچل	پرورش بای
۱	۲	۳	۴	۵	۶	۷	۸	۹	۱۰	۱۱
۴۶	یوسف آباد	۲۴۱۴۷۳	۲	*						
	دهستان کلاته های غربی									
۱	امین آباد	۲۴۱۵۵۷	۳	*						
۲	ایستگاه جیلان	۲۴۱۵۵۸	۳	*						
۳	باغستان	۲۴۱۵۶۰	۳	*						
۴	بزی کلاته	۲۴۱۵۶۱	۳	*						
۵	پس خورانی	۲۴۱۵۶۲	۳	*						
۶	چشمه چغول	۲۴۱۵۶۵	۳	*						
۷	چوراز	۲۴۱۵۶۶	۳	*						
۸	حسین آباد	۲۴۱۵۶۷	۳	*						
۹	حسین آباد کور خان	۲۴۱۵۶۸	۳	*						
۱۰	راهدار خانه شماره ۲ کور خان	۲۴۱۵۷۰	۱	*						
۱۱	سیاه کوه	۲۴۱۵۷۱	۳	*						
۱۲	شرکت های زراعی مزج	۲۴۱۵۷۲	۳	*						
۱۳	شرکت مشاع مهدیه هفتی	۲۴۱۵۷۳	۳	*						
۱۴	شرکت مشاع مهدیه در جاشی	۲۴۱۵۷۴	۳	*						
۱۵	شیرین چشمه	۲۴۱۵۷۵	۳	*						
۱۶	عشق آباد	۲۴۱۵۷۶	۳	*						
۱۷	کاشی کلاته	۲۴۱۵۷۹	۳	*						
۱۸	کلاشی	۲۴۱۵۸۶	۳	*						
۱۹	کلاته بیدر جندی	۲۴۱۵۸۰	۳	*						
۲۰	کلاته حاج علی امیر	۲۴۱۵۸۱	۳	*						
۲۱	کلاته حاج کاظم	۲۴۱۵۸۲	۳	*						
۲۲	کلاته مهد	۲۴۱۵۸۴	۳	*						
۲۳	کلاته عبداله	۲۴۱۵۸۵	۳	*						
۲۴	گور خان	۲۴۱۵۸۷	۳	*						
۲۵	موش کلا	۲۴۱۵۹۰	۳	*						
۲۶	نیم ایستگاه جیلان	۲۴۱۵۹۱	۳	*						
۲۷	نیم ایستگاه نمکزار	۲۴۱۵۹۲	۳	*						
۲۸	همت آباد	۲۴۱۵۹۳	۳	*						
	بخش بیجار جمند									
	دهستان بیجار جمند									
۱	احمد آباد	۲۴۱۶۴۳	۱	*						
۲	از ماه	۲۴۱۶۴۴	۲	*						
۳	اسبه	۲۴۱۶۴۵	۴	*						
۴	امین آباد	۲۴۱۶۴۶	۳	*						
۵	پهنا درازو	۲۴۱۶۴۸	۳	*						
۶	تفتو	۲۴۱۶۴۹	۳	*						
۷	تلخاب	۲۴۱۶۵۰	۳	*						
۸	چاه کور خان	۲۴۱۶۵۲	۳	*						
۹	چاه منابع طبیعی شماره ۱	۲۴۱۶۵۳	۲	*						
۱۰	چاه منابع طبیعی شماره ۲	۲۴۱۶۵۴	۲	*						
۱۱	چاه منابع طبیعی شماره ۳	۲۴۱۶۵۵	۲	*						
۱۲	چاه منابع طبیعی شماره ۴	۲۴۱۶۵۶	۲	*						

کد نوع راه آبادی، جاده اسفالت ۱، جاده شوسه ۲، جاده خاکی ۳، مالرو ۴، سایر (ایستگاه راه آهن، باره آبی) ۵، نامشخص ۶

نوع راه و فعالیت کشاورزی آبادیهای خالی از سکنه شهرستان شاهرود

شماره ردیف	آبادی	کد آبادی	نوع راه آبادی (کد)	فعالیت کشاورزی						
				زراعت	باغداری	دامداری و دامپروری	پرورش طیور	پرورش گاو برهیم	پرورش بز و گوسفند	پرورش ماهی
۱	۲	۳	۴	۵	۶	۷	۸	۹	۱۰	۱۱
۱۳	چشمه بقلو	۲۴۱۶۵۷	۴				*			
۱۴	دوچاه	۲۴۱۶۶۲	۲							
۱۵	شرکت سزر اعی اعلام آباد	۲۴۱۶۶۳	۱		*	*				
۱۶	شرکت سزر اعی شار اله	۲۴۱۶۶۴	۱		*	*				
۱۷	شرکت سزر اعی میثم	۲۴۱۶۶۵	۱		*	*				
۱۸	شرکت سزر اعی وحدت	۲۴۱۶۶۶	۱		*	*				
۱۹	شیخ آباد	۲۴۱۶۶۷	۳		*	*				
۲۰	طاهر آباد	۲۴۱۶۶۸	۳		*	*				
۲۱	کلاته بقال	۲۴۱۶۷۲	۳		*	*				
۲۲	کلاته میرد	۲۴۱۶۷۳	۲		*	*				
۲۳	کلاته شور	۲۴۱۶۷۴	۲		*	*				
۲۴	کلاته شیخ	۲۴۱۶۷۵	۲		*	*				
۲۵	کلاته شیخ شعبان	۲۴۱۶۷۶	۲		*	*				
۲۶	کلاته محمد علی	۲۴۱۶۷۷	۲		*	*				
۲۷	کلاته میرزا	۲۴۱۶۷۸	۴		*	*				
۲۸	گروه مشاعی ابوذر	۲۴۱۶۸۰	۲		*	*				
۲۹	گروه مشاعی انقلاب	۲۴۱۶۸۱	۲		*	*				
۳۰	گروه مشاعی شهید احمدی	۲۴۱۶۸۲	۲		*	*				
۳۱	گروه مشاعی شهید بهشتی	۲۴۱۶۸۴	۱		*	*				
۳۲	گروه مشاعی صدوقی	۲۴۱۶۸۷	۲		*	*				
۳۳	گروه مشاعی ولی عصر	۲۴۱۶۹۰	۲		*	*				
۳۴	ماجر اتا	۲۴۱۶۹۲	۴		*	*				
۳۵	مدن آباد	۲۴۱۶۹۳	۳		*	*				
۳۶	مدن مس نور خان	۲۴۱۶۹۴	۲		*	*				
۳۷	وره	۲۴۱۶۹۵	۴		*	*				
۳۸	هوزده	۲۴۱۶۹۶	۴		*	*				
دهستان خوار توران										
۱	امامزاده پای پیر	۲۴۱۷۵۶	۲		*	*				
۲	پشت امان بالا	۲۴۱۷۶۰	۲		*	*				
۳	پشت امان پایین	۲۴۱۷۶۱	۲		*	*				
۴	چرخ جیس پیغمبر	۲۴۱۷۶۶	۴		*	*				
۵	چفتدو بیور	۲۴۱۷۶۸	۳		*	*				
۶	چاه امیر خولی	۲۴۱۷۶۹	۳		*	*				
۷	چاه کرتا	۲۴۱۷۷۰	۳		*	*				
۸	چاه گز	۲۴۱۷۷۱	۳		*	*				
۹	چشمه بیور	۲۴۱۷۷۳	۳		*	*				
۱۰	چشمه کندو	۲۴۱۷۷۴	۳		*	*				
۱۱	چشمه نخلک	۲۴۱۷۷۵	۲		*	*				
۱۲	چشمه نهانی	۲۴۱۷۷۶	۳		*	*				
۱۳	چشمه هریبی	۲۴۱۷۷۷	۴		*	*				
۱۴	درب اهنگ	۲۴۱۷۸۰	۲		*	*				
۱۵	دهنه دربند	۲۴۱۷۸۱	۲		*	*				
۱۶	زرغ	۲۴۱۷۸۴	۲		*	*				
۱۷	سوهلک	۲۴۱۷۸۸	۳		*	*				
۱۸	شورچاه	۲۴۱۷۸۹	۲		*	*				

کد نوع راه آبادی: جاده اسفالت (۱)، جاده شوسه (۲)، جاده خاکی (۳)، مارود (۴)، سایر (رایج) جاده راه آهن (داره آبی) (۵)، نامشخص (۶)

نوع راه و فعالیت کشاورزی آبادیهای خالی از سکنه شهرستان شاد رود

شماره ردیف	آبادی	کد آبادی	نوع راه آبادی (کد)	فعالیت کشاورزی						
				زراعت	باغداری	دامداری و دامپروری	پرورش طیور	پرورش گاو و بز	پرورش ماهی	
۱	۲	۳	۴	۵	۶	۷	۸	۹	۱۰	۱۱
۱۹	شیخ آباد	۲۴۱۷۹۰	۳	*						
۲۰	شیر	۲۴۱۷۹۱	۳	*						
۲۱	علی آباد	۲۴۱۷۹۴	۳	*						
۲۲	فرینو پاشین	۲۴۱۷۹۷	۳	*						
۲۳	کلاته تخت	۲۴۱۷۹۹	۳	*						
۲۴	کلاته شور	۲۴۱۸۰۲	۳	*						
۲۵	کچکرد	۲۴۱۸۰۶	۳	*						
۲۶	گور آب	۲۴۱۸۱۴	۳	*						
۲۷	منیر چاه احمد آباد	۲۴۱۸۱۶	۳	*						
۲۸	شارستانه	۲۴۱۸۱۷	۳	*						
۲۹	بیکه ریک	۲۴۱۸۲۱	۳	*						
	بخش مرکزی									
	دهستان حومه (زیراستان)									
۱	اداره امور ترابری	۲۴۱۹۰۳	۱							
۲	ایستگاه بسطام	۲۴۱۹۰۷	۳							
۳	ایستگاه تلویزیونی	۲۴۱۹۰۸	۳							
۴	پاسگاه سرکنار بانی	۲۴۱۹۱۱	۱							
۵	پلیس راه	۲۴۱۹۱۲	۱							
۶	پمپبند بین انقلاب	۲۴۱۹۱۳	۱							
۷	تقی آباد	۲۴۱۹۱۵	۳	*						
۸	توانیر	۲۴۱۹۱۷	۱							
۹	حاج طاهر	۲۴۱۹۲۰	۳	*						
۱۰	شرکت زراعی اجدادی	۲۴۱۹۲۸	۳	*						
۱۱	شرکت زراعی پیشرو	۲۴۱۹۲۹	۲	*						
۱۲	شرکت زراعی کویر شماره ۱	۲۴۱۹۳۰	۲	*						
۱۳	شرکت زراعی کویر شماره ۲	۲۴۱۹۳۱	۲	*						
۱۴	شرکت زراعی وحدین	۲۴۱۹۳۲	۲	*						
۱۵	شهر صنعتی	۲۴۱۹۳۴	۱							
۱۶	قربان بیک	۲۴۱۹۳۶	۳	*						
۱۷	قلعه حمدن حمدان	۲۴۱۹۳۹	۳	*						
۱۸	قلعه صفری	۲۴۱۹۴۳	۱							
۱۹	کلاته حاج شیخ علی اکبر	۲۴۱۹۴۹	۳	*						
۲۰	کوره اهک	۲۴۱۹۵۰	۳	*						
۲۱	کوره مشاعی توحید اردبیل	۲۴۱۹۵۱	۳	*						
۲۲	کوره مشاعی استقلال	۲۴۱۹۵۲	۳	*						
۲۳	کوره مشاعی امام رضا	۲۴۱۹۵۳	۳	*						
۲۴	کوره مشاعی شهید بهشتی	۲۴۱۹۵۶	۳	*						
۲۵	کوره مشاعی شهید چمران	۲۴۱۹۵۷	۳	*						
۲۶	کوره مشاعی شهید رجایی	۲۴۱۹۵۸	۳	*						
۲۷	کوره مشاعی شهید مدنی	۲۴۱۹۵۹	۳	*						
۲۸	کوره مشاعی طریبی الوداع	۲۴۱۹۶۰	۲	*						
۲۹	کوره مشاعی محمد منتظری	۲۴۱۹۶۱	۲	*						
۳۰	کوره مشاعی موسی ابن جعفر	۲۴۱۹۶۲	۳	*						
۳۱	کوره مشاعی ابو بصیر	۲۴۱۹۶۳	۳	*						

کد نوع راه آبادی ۱ جاده اسفالت ۱ ، جاده شوسه ۲ ، جاده خاکی ۳ ، مالرو ۴ ، سایر (رایجاً راه آهن یا راه آبی) ۵ ، نامشخص ۶

نوع راه و تعالیت کشاورزی آبادیهای خالی از سکنه شهرستان شاهرود

شماره ردیف	آبادی	کده آبادی	نوع راه آبادی (کده)	تعالیت کشاورزی						
				زراعت	باغداری	دامداری و دامپروری	پرورش طیور	پرورش گاو برهیم	پرورش بز و گوسفند	پرورش ماهی
۱	۲	۳	۴	۵	۶	۷	۸	۹	۱۰	۱۱
۲۲	گروه مشاعی هجره	۲۴۱۹۶۴	۲	*						
۲۳	مرغداری جهاد	۲۴۱۹۶۶	۳				*			
۲۴	معدن اهک	۲۴۱۹۶۷	۳							
۲۵	نیم ایستگاه بهطام	۲۴۱۹۶۹	۳							
۲۶	نیم ایستگاه قلعه غوکت	۲۴۱۹۷۰	۲							
دهستان ده ملا										
۱	ایستگاه کلاته خان	۲۴۲۰۴۳	۲							
۲	شرکت ایرانیدفرد	۲۴۲۰۴۸	۳							
۳	عباس آباد	۲۴۲۰۵۰	۲	*						
۴	گروه مشاعی اندرزگو	۲۴۲۰۵۵	۳	*						
۵	گروه مشاعی بعثت	۲۴۲۰۵۷	۳	*						
۶	گروه مشاعی دستغیب	۲۴۲۰۵۸	۳	*						
۷	گروه مشاعی شهیدفتح	۲۴۲۰۵۹	۳	*						
۸	گروه مشاعی مطهری	۲۴۲۰۶۰	۳	*						
۹	مرغداری اتحاد	۲۴۲۰۶۱	۱				*			
۱۰	مرغداری استقلال	۲۴۲۰۶۲	۱				*			
۱۱	مرغداری وحدت	۲۴۲۰۶۳	۱				*			
۱۲	معدن آموزشی مدرسه عالی شاهرود	۲۴۲۰۶۴	۲							
۱۳	معدن سنگ بالا	۲۴۲۰۶۵	۲							
۱۴	معدن شن و ماسه پنیاد	۲۴۲۰۶۶	۱							
دهستان طرود										
۱	اسلام آباد	۲۴۲۰۹۴	۲	*	*					
۲	امرو	۲۴۲۰۹۶	۳							
۳	باغ دوستان	۲۴۲۰۹۹	۳	*	*					
۴	بن ایه	۲۴۲۱۰۰	۳	*	*					
۵	پوسیده	۲۴۲۱۰۲	۳	*	*					
۶	پینند	۲۴۲۱۰۳	۲	*	*					
۷	تلخوی	۲۴۲۱۰۴	۲							
۸	تنگه قلی	۲۴۲۱۰۵	۳							
۹	توتو	۲۴۲۱۰۷	۴	*	*					
۱۰	تودهان	۲۴۲۱۰۹	۳							
۱۱	جوزیان	۲۴۲۱۱۰	۴	*	*					
۱۲	چشمه سفید	۲۴۲۱۱۴	۳	*	*					
۱۳	چنار ان	۲۴۲۱۱۵	۳							
۱۴	حسین آباد	۲۴۲۱۱۶	۳	*	*					
۱۵	حصار	۲۴۲۱۱۸	۳							
۱۶	حصار رود	۲۴۲۱۱۹	۳	*	*					
۱۷	دشت مفتح	۲۴۲۱۲۰	۴	*	*					
۱۸	دله	۲۴۲۱۲۱	۳	*	*					
۱۹	دیزو	۲۴۲۱۲۴	۳	*	*					
۲۰	سنگو طباطبائی	۲۴۲۱۲۵	۳	*	*					
۲۱	سندار	۲۴۲۱۳۶	۳	*	*					
۲۲	شاه علیا	۲۴۲۱۴۰	۳	*	*					
۲۳	شش سفلی	۲۴۲۱۴۱	۳	*	*					

کد نوع راه آبادی: جاده اسفالت ۱، جاده شوسه ۲، جاده خاکی ۳، مالرو ۴، سایر (ایستگاه راه آهن یا راه آبی) ۵، نامشخص ۶

نوع راه و فعالیت کشاورزی آبادیهای خالی از کثرت شهرستان شاهرود

شماره ردیف	آبادی	کد آبادی	نوع راه آبادی (کد)	فعالیت کشاورزی					
				زراعت	باغداری	دامداری و دامپروری	پرورش طیور	پرورش گاو بز و شتر	پرورش بومپر
۱	۲	۳	۴	۵	۶	۷	۸	۹	۱۰
۲۴	شش میانه	۲۴۲۱۴۳	۳	*	*	*	*	*	*
۲۵	شور اب	۲۴۲۱۴۴	۳	*	*	*	*	*	*
۲۶	عباس آباد	۲۴۲۱۴۷	۳	*	*	*	*	*	*
۲۷	علی آباد	۲۴۲۱۴۲	۳	*	*	*	*	*	*
۲۸	عیض آباد	۲۴۲۱۵۰	۳	*	*	*	*	*	*
۲۹	کلون	۲۴۲۱۵۲	۳	*	*	*	*	*	*
۳۰	کلاته تنگه	۲۴۲۱۵۳	۳	*	*	*	*	*	*
۳۱	کلاته جعفر	۲۴۲۱۵۴	۳	*	*	*	*	*	*
۳۲	کلاته درویش	۲۴۲۱۵۷	۳	*	*	*	*	*	*
۳۳	کلاته رباعی	۲۴۲۱۵۸	۳	*	*	*	*	*	*
۳۴	کلاته سلطان حسن	۲۴۲۱۵۹	۳	*	*	*	*	*	*
۳۵	کلاته سینه بند	۲۴۲۱۶۰	۴	*	*	*	*	*	*
۳۶	کلار شم	۲۴۲۱۶۴	۳	*	*	*	*	*	*
۳۷	کوره اجر تقی یوز	۲۴۲۱۶۵	۳	*	*	*	*	*	*
۳۸	کوکه	۲۴۲۱۶۷	۶	*	*	*	*	*	*
۳۹	محمود آباد	۲۴۲۱۷۲	۳	*	*	*	*	*	*
۴۰	مظفر آباد	۲۴۲۱۷۳	۳	*	*	*	*	*	*
۴۱	معدن اهک	۲۴۲۱۷۴	۳	*	*	*	*	*	*
۴۲	معدن بیاغور	۲۴۲۱۷۵	۳	*	*	*	*	*	*
۴۳	معدن بنتو بنیترقم	۲۴۲۱۷۶	۳	*	*	*	*	*	*
۴۴	معدن چشمه اب	۲۴۲۱۷۷	۳	*	*	*	*	*	*
۴۵	معدن خاک جبینی	۲۴۲۱۷۸	۳	*	*	*	*	*	*
۴۶	معدن خانه چار	۲۴۲۱۷۹	۳	*	*	*	*	*	*
۴۷	معدن زر شکی	۲۴۲۱۸۰	۴	*	*	*	*	*	*
۴۸	معدن سفیدلنو	۲۴۲۱۸۱	۳	*	*	*	*	*	*
۴۹	معدن سنجو	۲۴۲۱۸۲	۳	*	*	*	*	*	*
۵۰	معدن شرکت افغان	۲۴۲۱۸۳	۳	*	*	*	*	*	*
۵۱	معدن کلوتنه	۲۴۲۱۸۴	۳	*	*	*	*	*	*
۵۲	معدن گندی	۲۴۲۱۸۵	۳	*	*	*	*	*	*
۵۳	مهابیبا	۲۴۲۱۸۷	۳	*	*	*	*	*	*
۵۴	نهبیبا	۲۴۲۱۸۹	۴	*	*	*	*	*	*
۵۵	وچارو	۲۴۲۱۹۱	۶	*	*	*	*	*	*
۵۶	وتر کستوتندار	۲۴۲۱۹۲	۴	*	*	*	*	*	*
۵۷	وتر که عوف	۲۴۲۱۹۴	۴	*	*	*	*	*	*
	بخش میامی								
	دهستان فرود								
۱	اسماعیل آباد	۲۴۲۲۲۰	۳	*	*	*	*	*	*
۲	امجدیه	۲۴۲۲۲۲	۳	*	*	*	*	*	*
۳	امیر آباد	۲۴۲۲۲۳	۳	*	*	*	*	*	*
۴	بیاض شاپاز	۲۴۲۲۲۶	۳	*	*	*	*	*	*
۵	بدر آباد	۲۴۲۲۲۷	۳	*	*	*	*	*	*
۶	پهنستان	۲۴۲۲۲۸	۳	*	*	*	*	*	*
۷	چکاو	۲۴۲۲۲۲	۳	*	*	*	*	*	*
۸	چنار علی	۲۴۲۲۳۳	۳	*	*	*	*	*	*

کد نوع راه آبادی: ۱ جاده اسفالت، ۲ جاده شوسه، ۳ جاده خاکی، ۴ مالرو، ۵ سایر (ایستگاه راه آهن، باره آبی، ۵، نامشخص ۶)

نوع راه و فعالیت کشاورزی آبادیهای خالی از سکنه شهرستان شاهرود

شماره ردیف	آبادی	کده آبادی	نوع راه آبادی (کده)	فعالیت کشاورزی						
				زراعت	باغداری	دامداری و دامپروری	پرورش طیور	پرورش گاو برهیم	پرورش بز و گوسفند	پرورش ماهی
۱	۲	۳	۴	۵	۶	۷	۸	۹	۱۰	۱۱
۹	چهار شیب	۲۴۲۳۳۴	۲	*	*					
۱۰	خرتیزون	۲۴۲۳۳۸	۲	*	*					
۱۱	درختبید	۲۴۲۳۴۰	۲							
۱۲	ساختمان مهمانخانه	۲۴۲۳۴۲	۱							
۱۳	ملطان آباد	۲۴۲۳۴۶	۲	*	*					
۱۴	ملطان آباد	۲۴۲۳۴۵	۲	*	*					
۱۵	سوخته در	۲۴۲۳۴۷	۲	*	*					
۱۶	کلاته الهاک	۲۴۲۳۵۴	۱	*	*					
۱۷	کلاته بیدر	۲۴۲۳۵۵	۲	*	*					
۱۸	کلاته بیرون	۲۴۲۳۵۶	۲	*	*					
۱۹	کلاته چنار	۲۴۲۳۵۷	۲	*	*					
۲۰	کلاته چنگک	۲۴۲۳۵۸	۲	*	*					
۲۱	کلاته حمینی	۲۴۲۳۵۹	۲	*	*					
۲۲	کلاته دلیری	۲۴۲۳۶۰	۲	*	*					
۲۳	کلاته سنگاب	۲۴۲۳۶۳	۲	*	*					
۲۴	کلاته سیدنیابا	۲۴۲۳۶۴	۲	*	*					
۲۵	کلاته صالح	۲۴۲۳۶۵	۲	*	*					
۲۶	کلاته عبداله	۲۴۲۳۶۶	۲	*	*					
۲۷	کلاته گز	۲۴۲۳۷۰	۲	*	*					
۲۸	کلاته مدمن	۲۴۲۳۷۱	۲	*	*					
۲۹	کلاته محمدحسن	۲۴۲۳۷۲	۲	*	*					
۳۰	کلاته موسی	۲۴۲۳۷۴	۲	*	*					
۳۱	کلاته نر	۲۴۲۳۷۵	۲	*	*					
۳۲	محمد آباد	۲۴۲۳۷۷	۲	*	*					
۳۳	مرزعه محمدنظار	۲۴۲۳۸۰	۲	*	*					
۳۴	معدن بزرگمسی	۲۴۲۳۸۲	۲	*	*					
۳۵	معدن شاشی	۲۴۲۳۸۴	۲	*	*					
۳۶	معدن مسی چغندر سر	۲۴۲۳۸۶	۲	*	*					
۳۷	معدن میر محمود	۲۴۲۳۸۷	۲	*	*					
۳۸	مفتستان	۲۴۲۳۸۸	۲	*	*					
۳۹	مفتستان بیابا	۲۴۲۳۸۹	۲	*	*					
۴۰	مهدی آباد	۲۴۲۳۹۰	۲	*	*					
۴۱	نیم ایستگاه چاه فرش	۲۴۲۳۹۴	۲							
۴۲	نیم ایستگاه سوزو	۲۴۲۳۹۵	۲							
دهستان کلاته های شرفی										
۱	اصغر آباد	۲۴۲۴۷۵	۲	*	*					
۲	چوزبان	۲۴۲۴۸۱	۲	*	*					
۳	رحمت آباد	۲۴۲۴۸۵	۱	*	*					
۴	ریسو	۲۴۲۴۸۶	۲	*	*					
۵	سرخی	۲۴۲۴۸۸	۲	*	*					
۶	سوق آباد	۲۴۲۴۸۹	۱	*	*					
۷	قرکت فلاحی زیر آب	۲۴۲۴۹۰	۲	*	*					
۸	علی آباد	۲۴۲۴۹۲	۲	*	*					
۹	کلاته مرغی	۲۴۲۴۹۶	۲	*	*					
۱۰	گزو ان	۲۴۲۴۹۹	۲	*	*					

کد نوع راه آبادی و جاده مسافت ۱، جاده شوسه ۲، جاده خاکی ۳، مارود ۴، سایر (ایستگاه راه آهن یا راه آبی) ۵، نامشخص ۶

نوع راه و شناخت گمناوری آبروهای جاری در کشور مسطحات

شماره ردیف	آبروی	کشور	نوع	مکان	تاریخ	توضیحات
۱	۲	۳	۴	۵	۶	۷
۱۱	ماتریان	ایران	۱	ایران	۱۳۰۵	
۱۲	مراغه	ایران	۱	ایران	۱۳۰۷	
۱۳	مزن	ایران	۱	ایران	۱۳۰۷	
۱۴	مزن	ایران	۱	ایران	۱۳۰۸	
۱۵	مزن	ایران	۱	ایران	۱۳۰۸	
۱۶	مزن	ایران	۱	ایران	۱۳۰۸	
۱۷	مزن	ایران	۱	ایران	۱۳۰۸	
۱۸	مزن	ایران	۱	ایران	۱۳۰۸	
۱۹	مزن	ایران	۱	ایران	۱۳۰۸	
۲۰	مزن	ایران	۱	ایران	۱۳۰۸	
دهستان میانی						
۲۱	مزن	ایران	۱	ایران	۱۳۰۸	
۲۲	مزن	ایران	۱	ایران	۱۳۰۸	
۲۳	مزن	ایران	۱	ایران	۱۳۰۸	
۲۴	مزن	ایران	۱	ایران	۱۳۰۸	
۲۵	مزن	ایران	۱	ایران	۱۳۰۸	
۲۶	مزن	ایران	۱	ایران	۱۳۰۸	
۲۷	مزن	ایران	۱	ایران	۱۳۰۸	
۲۸	مزن	ایران	۱	ایران	۱۳۰۸	
۲۹	مزن	ایران	۱	ایران	۱۳۰۸	
۳۰	مزن	ایران	۱	ایران	۱۳۰۸	
۳۱	مزن	ایران	۱	ایران	۱۳۰۸	
۳۲	مزن	ایران	۱	ایران	۱۳۰۸	
۳۳	مزن	ایران	۱	ایران	۱۳۰۸	
۳۴	مزن	ایران	۱	ایران	۱۳۰۸	

کلیه راه آبروی و جاده ساختاری ۱، جاده شوسه ۲، جاده سنگی ۳، مارو ۴، سایر راههای راه آهن و راههای دیگر

نوع راه و نمائیت کشاورزی آبادی های عالی از سکنه شهرستان شاهورد

نوع راه	نوع آبادی	نوع راه	نماییت کشاورزی					نوع راه	نوع آبادی	آبادی	نوع راه	نوع آبادی
			پرورش طیور	پرورش گاو و گوسفند	پرورش کرم ابریشم	پرورش بومبیل	پرورش زنبک					
۴	۵	۶	۷	۸	۹	۱۰	۱	۲	۳	۴	۵	
*	*	*	*	*	*	*	۲۴۲۶۰۴	چاه قشور	۲۵			
*	*	*	*	*	*	*	۲۴۲۶۰۵	چاه در	۲۶			
*	*	*	*	*	*	*	۲۴۲۶۰۶	چاه کدو	۲۷			
*	*	*	*	*	*	*	۲۴۲۶۰۷	چاه کرم بومبیل	۲۸			
*	*	*	*	*	*	*	۲۴۲۶۰۹	چاه ماسک کدو	۲۹			
*	*	*	*	*	*	*	۲۴۲۶۱۱	چاه موی	۳۰			
*	*	*	*	*	*	*	۲۴۲۶۱۲	چاه موی	۳۱			
*	*	*	*	*	*	*	۲۴۲۶۱۳	چاه موی	۳۲			
*	*	*	*	*	*	*	۲۴۲۶۱۴	چاه موی	۳۳			
*	*	*	*	*	*	*	۲۴۲۶۱۶	چاه موی	۳۴			
*	*	*	*	*	*	*	۲۴۲۶۱۵	چاه موی	۳۵			
*	*	*	*	*	*	*	۲۴۲۶۱۷	چاه موی	۳۶			
*	*	*	*	*	*	*	۲۴۲۶۱۸	چاه موی	۳۷			
*	*	*	*	*	*	*	۲۴۲۶۲۰	چاه موی	۳۸			
*	*	*	*	*	*	*	۲۴۲۶۲۱	چاه موی	۳۹			
*	*	*	*	*	*	*	۲۴۲۶۲۲	چاه موی	۴۰			
*	*	*	*	*	*	*	۲۴۲۶۲۴	چاه موی	۴۱			
*	*	*	*	*	*	*	۲۴۲۶۲۶	چاه موی	۴۲			
*	*	*	*	*	*	*	۲۴۲۶۲۷	چاه موی	۴۳			
*	*	*	*	*	*	*	۲۴۲۶۲۸	چاه موی	۴۴			
*	*	*	*	*	*	*	۲۴۲۶۲۹	چاه موی	۴۵			
*	*	*	*	*	*	*	۲۴۲۶۳۰	چاه موی	۴۶			
*	*	*	*	*	*	*	۲۴۲۶۳۲	چاه موی	۴۷			
*	*	*	*	*	*	*	۲۴۲۶۳۳	چاه موی	۴۸			
*	*	*	*	*	*	*	۲۴۲۶۳۴	چاه موی	۴۹			
*	*	*	*	*	*	*	۲۴۲۶۳۵	چاه موی	۵۰			
*	*	*	*	*	*	*	۲۴۲۶۳۶	چاه موی	۵۱			
*	*	*	*	*	*	*	۲۴۲۶۳۷	چاه موی	۵۲			
*	*	*	*	*	*	*	۲۴۲۶۳۸	چاه موی	۵۳			
*	*	*	*	*	*	*	۲۴۲۶۳۹	چاه موی	۵۴			
*	*	*	*	*	*	*	۲۴۲۶۴۰	چاه موی	۵۵			
*	*	*	*	*	*	*	۲۴۲۶۴۱	چاه موی	۵۶			
*	*	*	*	*	*	*	۲۴۲۶۴۲	چاه موی	۵۷			
*	*	*	*	*	*	*	۲۴۲۶۴۳	چاه موی	۵۸			
*	*	*	*	*	*	*	۲۴۲۶۴۴	چاه موی	۵۹			
*	*	*	*	*	*	*	۲۴۲۶۴۵	چاه موی	۶۰			
*	*	*	*	*	*	*	۲۴۲۶۴۶	چاه موی	۶۱			
*	*	*	*	*	*	*	۲۴۲۶۴۷	چاه موی	۶۲			
*	*	*	*	*	*	*	۲۴۲۶۴۸	چاه موی	۶۳			
*	*	*	*	*	*	*	۲۴۲۶۴۹	چاه موی	۶۴			
*	*	*	*	*	*	*	۲۴۲۶۵۰	چاه موی	۶۵			
*	*	*	*	*	*	*	۲۴۲۶۵۱	چاه موی	۶۶			
*	*	*	*	*	*	*	۲۴۲۶۵۲	چاه موی	۶۷			
*	*	*	*	*	*	*	۲۴۲۶۵۳	چاه موی	۶۸			
*	*	*	*	*	*	*	۲۴۲۶۵۴	چاه موی	۶۹			
*	*	*	*	*	*	*	۲۴۲۶۵۵	چاه موی	۷۰			
*	*	*	*	*	*	*	۲۴۲۶۵۶	چاه موی	۷۱			
*	*	*	*	*	*	*	۲۴۲۶۵۸	چاه موی	۷۲			

نوع راه آبادی و نمائیت کشاورزی آبادی های عالی از سکنه شهرستان شاهورد، شماره ۲، سایر (ایستگاه راه آهن یار راه آبی)، ۵، ناخص ۶

نوع راه و فعالیت کشاورزی آبادیهای خالی از سکنه شهرستان ساارود

شماره ردیف	آبادی	کده آبادی	نوع راه آبادی (کده)	فعالیت کشاورزی						
				زراعت	باغداری	دامداری و دامپروری	پرورش طیور	پرورش گاو شیری	پرورش بز و گوسفند	پرورش ماهی
۱	۲	۳	۴	۵	۶	۷	۸	۹	۱۰	
۸۰	قنات تنگه سرخه	۲۴۲۶۵۹	۲	*	*	*	*	*	*	
۸۱	قنات چاه منابیت	۲۴۲۶۶۰	۲	*	*	*	*	*	*	
۸۲	قنات چاهک	۲۴۲۶۶۱	۲	*	*	*	*	*	*	
۸۳	قنات حاج موسی	۲۴۲۶۶۲	۲	*	*	*	*	*	*	
۸۴	قنات حاج یعقوب	۲۴۲۷۱۹	۲	*	*	*	*	*	*	
۸۵	قنات در قنات	۲۴۲۶۶۳	۲	*	*	*	*	*	*	
۸۶	قنات شیر خان	۲۴۲۶۶۴	۲	*	*	*	*	*	*	
۸۷	قنات عباس عزیز	۲۴۲۶۶۵	۲	*	*	*	*	*	*	
۸۸	قنات عبداله ایباد	۲۴۲۶۶۶	۲	*	*	*	*	*	*	
۸۹	قنات قره سقر	۲۴۲۶۶۷	۲	*	*	*	*	*	*	
۹۰	قنات محمد علی	۲۴۲۶۶۸	۲	*	*	*	*	*	*	
۹۱	قنات تنو	۲۴۲۶۶۹	۲	*	*	*	*	*	*	
۹۲	قنات خانه ابهر جان	۲۴۲۶۷۰	۱	*	*	*	*	*	*	
۹۳	قنات خانه سینه بند	۲۴۲۶۷۱	۱	*	*	*	*	*	*	
۹۴	کنال ایباد	۲۴۲۶۷۲	۲	*	*	*	*	*	*	
۹۵	کنال مفید	۲۴۲۶۷۳	۲	*	*	*	*	*	*	
۹۶	کنال گزی	۲۴۲۶۷۴	۲	*	*	*	*	*	*	
۹۷	کلاته	۲۴۲۶۷۵	۲	*	*	*	*	*	*	
۹۸	کلاته	۲۴۲۶۷۶	۴	*	*	*	*	*	*	
۹۹	کلاته	۲۴۲۶۷۷	۴	*	*	*	*	*	*	
۱۰۰	کلاته ابراهیم ایباد	۲۴۲۶۷۸	۲	*	*	*	*	*	*	
۱۰۱	کلاته اسماعیل	۲۴۲۶۸۰	۲	*	*	*	*	*	*	
۱۰۲	کلاته امینی	۲۴۲۶۸۱	۱	*	*	*	*	*	*	
۱۰۳	کلاته باباخان	۲۴۲۶۸۲	۲	*	*	*	*	*	*	
۱۰۴	کلاته حاج علی اکبر	۲۴۲۶۸۵	۲	*	*	*	*	*	*	
۱۰۵	کلاته زاهدی	۲۴۲۶۸۶	۲	*	*	*	*	*	*	
۱۰۶	کلاته سرخه چاه	۲۴۲۶۸۷	۲	*	*	*	*	*	*	
۱۰۷	کلاته سنگ ایباد	۲۴۲۶۸۸	۴	*	*	*	*	*	*	
۱۰۸	کلاته سید ایباد	۲۴۲۶۸۹	۲	*	*	*	*	*	*	
۱۰۹	کلاته شور اب	۲۴۲۶۹۰	۲	*	*	*	*	*	*	
۱۱۰	کلاته طالب عزار	۲۴۲۶۹۱	۲	*	*	*	*	*	*	
۱۱۱	کلاته عباس قلی	۲۴۲۶۹۲	۲	*	*	*	*	*	*	
۱۱۲	کلاته غار تفتی	۲۴۲۶۸۳	۲	*	*	*	*	*	*	
۱۱۳	کلاته غنوی	۲۴۲۶۸۴	۲	*	*	*	*	*	*	
۱۱۴	کلاته کمال شاقی	۲۴۲۶۹۳	۲	*	*	*	*	*	*	
۱۱۵	کلاته گل خصار	۲۴۲۶۹۴	۴	*	*	*	*	*	*	
۱۱۶	کلاته شاپور علی	۲۴۲۶۹۵	۲	*	*	*	*	*	*	
۱۱۷	کلاته تنو	۲۴۲۶۹۶	۲	*	*	*	*	*	*	
۱۱۸	کلاته تنو	۲۴۲۶۹۷	۲	*	*	*	*	*	*	
۱۱۹	کلاچون	۲۴۲۷۰۰	۲	*	*	*	*	*	*	
۱۲۰	کلاته غفور مبالا	۲۴۲۶۹۸	۲	*	*	*	*	*	*	
۱۲۱	کلاته غفور مبالا	۲۴۲۶۹۹	۲	*	*	*	*	*	*	
۱۲۲	کلاهی	۲۴۲۷۰۱	۲	*	*	*	*	*	*	
۱۲۳	کندو سیاه	۲۴۲۷۰۲	۲	*	*	*	*	*	*	
۱۲۴	کوه تکی	۲۴۲۷۰۳	۲	*	*	*	*	*	*	

کد نوع راه آبادی: جاده اسفالت ۱، جاده شوسه ۲، جاده خاکی ۳، مارود ۴، سایر (ایستگاه راه آهن یا راه آبی) ۵، نامشخص ۶

نوع راه و همانند گشاورزی آبادیهای خالی از کهنه شهرستان شاد رود

شماره	نوع راه	کد آبادی	فحایت کشاورزی							
			زراعت	باغداری	دامداری و دامپروری	پرورش طیور	پرورش گاو و بز	پرورش بوقلمون		
۱	۲	۳	۴	۵	۶	۷	۸	۹	۱۰	۱۱
۱۲۵	کد ار سوخته	۲۴۲۷۰۴	*	*	*	*	*	*	*	*
۱۲۶	ثروه مشا امام حسین	۲۴۲۷۰۵	*	*	*	*	*	*	*	*
۱۲۷	قوگی بیلا	۲۴۲۷۰۶	*	*	*	*	*	*	*	*
۱۲۸	قوگی پاشین	۲۴۲۷۰۷	*	*	*	*	*	*	*	*
۱۲۹	قوگی محمدولی	۲۴۲۷۰۸	*	*	*	*	*	*	*	*
۱۳۰	محمد آباد	۲۴۲۷۱۰	*	*	*	*	*	*	*	*
۱۳۱	بیات خسته	۲۴۲۷۱۳	*	*	*	*	*	*	*	*
۱۳۲	تارم پشته بیلا	۲۴۲۷۱۴	*	*	*	*	*	*	*	*
۱۳۳	ولنگر	۲۴۲۷۱۵	*	*	*	*	*	*	*	*
۱۳۴	سقا پاشین	۲۴۲۷۱۶	*	*	*	*	*	*	*	*
۱۳۵	هات سوخته	۲۴۲۷۱۷	*	*	*	*	*	*	*	*
۱۳۶	هات آباد	۲۴۲۷۱۸	*	*	*	*	*	*	*	*
دهستان شاد رود										
۱۳۷	الملی	۲۴۲۷۸۸	*	*	*	*	*	*	*	*
۱۳۸	شردمن کالی	۲۴۲۷۸۹	*	*	*	*	*	*	*	*
۱۳۹	شو از	۲۴۲۷۹۰	*	*	*	*	*	*	*	*
۱۴۰	جمشید آباد	۲۴۲۷۹۱	*	*	*	*	*	*	*	*
۱۴۱	چهل آستان	۲۴۲۷۹۲	*	*	*	*	*	*	*	*
۱۴۲	خان علی خان	۲۴۲۷۹۳	*	*	*	*	*	*	*	*
۱۴۳	دشتیان	۲۴۲۷۹۴	*	*	*	*	*	*	*	*
۱۴۴	سازمان بیرویز ملاحظاتی	۲۴۲۷۹۵	*	*	*	*	*	*	*	*
۱۴۵	سازمان حاج علی اصغر ندیمی	۲۴۲۷۹۶	*	*	*	*	*	*	*	*
۱۴۶	سازمان حاج محمد حسن و فرکا	۲۴۲۷۹۷	*	*	*	*	*	*	*	*
۱۴۷	سازمان خواتین	۲۴۲۷۹۸	*	*	*	*	*	*	*	*
۱۴۸	سازمان زر اعی قاسم آباد	۲۴۲۷۹۹	*	*	*	*	*	*	*	*
۱۴۹	سازمان سلطانی	۲۴۲۸۰۰	*	*	*	*	*	*	*	*
۱۵۰	سازمان قاضی	۲۴۲۸۰۱	*	*	*	*	*	*	*	*
۱۵۱	سازمان محمدقلی شیری زاده	۲۴۲۸۰۲	*	*	*	*	*	*	*	*
۱۵۲	سازمان مقدم	۲۴۲۸۰۳	*	*	*	*	*	*	*	*
۱۵۳	سازمان وزیر جهانعلی	۲۴۲۸۰۴	*	*	*	*	*	*	*	*
۱۵۴	سازمان مهداشی	۲۴۲۸۰۵	*	*	*	*	*	*	*	*
۱۵۵	ساده ای	۲۴۲۸۰۶	*	*	*	*	*	*	*	*
۱۵۶	قوری تپه	۲۴۲۸۰۷	*	*	*	*	*	*	*	*
۱۵۷	قوری دره بیلا	۲۴۲۸۰۸	*	*	*	*	*	*	*	*
۱۵۸	قوری دره پاشین	۲۴۲۸۰۹	*	*	*	*	*	*	*	*
۱۵۹	کار بیزلی	۲۴۲۸۱۰	*	*	*	*	*	*	*	*
۱۶۰	کلاته استاد محمد	۲۴۲۸۱۱	*	*	*	*	*	*	*	*
۱۶۱	گزه سرشی	۲۴۲۸۱۲	*	*	*	*	*	*	*	*
۱۶۲	مزرعه جیبی	۲۴۲۸۱۳	*	*	*	*	*	*	*	*
۱۶۳	مزرعه سعید جاویدان	۲۴۲۸۱۴	*	*	*	*	*	*	*	*
۱۶۴	سایر نقاط	۲۴۲۸۱۵	*	*	*	*	*	*	*	*

کد نوع راه آبادی، جاده اشکات ۱، جاده شوسه ۲، جاده خاکی ۳، مارود ۴، سایر (ایستگاه راه آهن باره آبی)، ۵، نامشخص ۶