

2

CHINESE - JAPANESE LIBRARY OF
HARVARD - YENCHING INSTITUTE
AT HARVARD UNIVERSITY

NOV 4 1939

3178/6122.82

0002

7

四川通志卷之一

哈佛大學漢和
圖書館珍藏印

圖考

河出圖洛出書聖人則之嗣是豳風禹貢及周書
王會之篇類皆有圖圖固與書相爲參考者也蜀
爲梁州之域提封數千餘里山水甲天下以之繪
圖足標奇勝矣不寧惟是凡星野之躔度疆域之
險易城郭之大小與夫川塗陸道及東西南北之
廣袤莫不粲然陳列則

聖天子九重端拱而邊疆要地一覽靡遺美哉金湯之

固國之寶也作圖考志

圖目

天文全圖

分野圖

全省輿圖

江源圖

都江堰圖

都江灌溉圖

成都金水河圖

峩眉山圖

成都府輿圖

重慶府輿圖

保寧府輿圖

順慶府輿圖

敘州府輿圖

夔州府輿圖

龍安府輿圖

寧遠府輿圖

雅州府輿圖

直隸嘉定州輿圖

雍正十二年陞為府

直隸眉州輿圖

直隸邛州輿圖

直隸潼川州輿圖

雍正十二年陞為府

直隸瀘州輿圖

直隸資州輿圖

直隸綿州輿圖

直隸茂州輿圖

直隸達州輿圖

直隸敘永廳輿圖

直隸雷波衛輿圖

惠遠廟圖

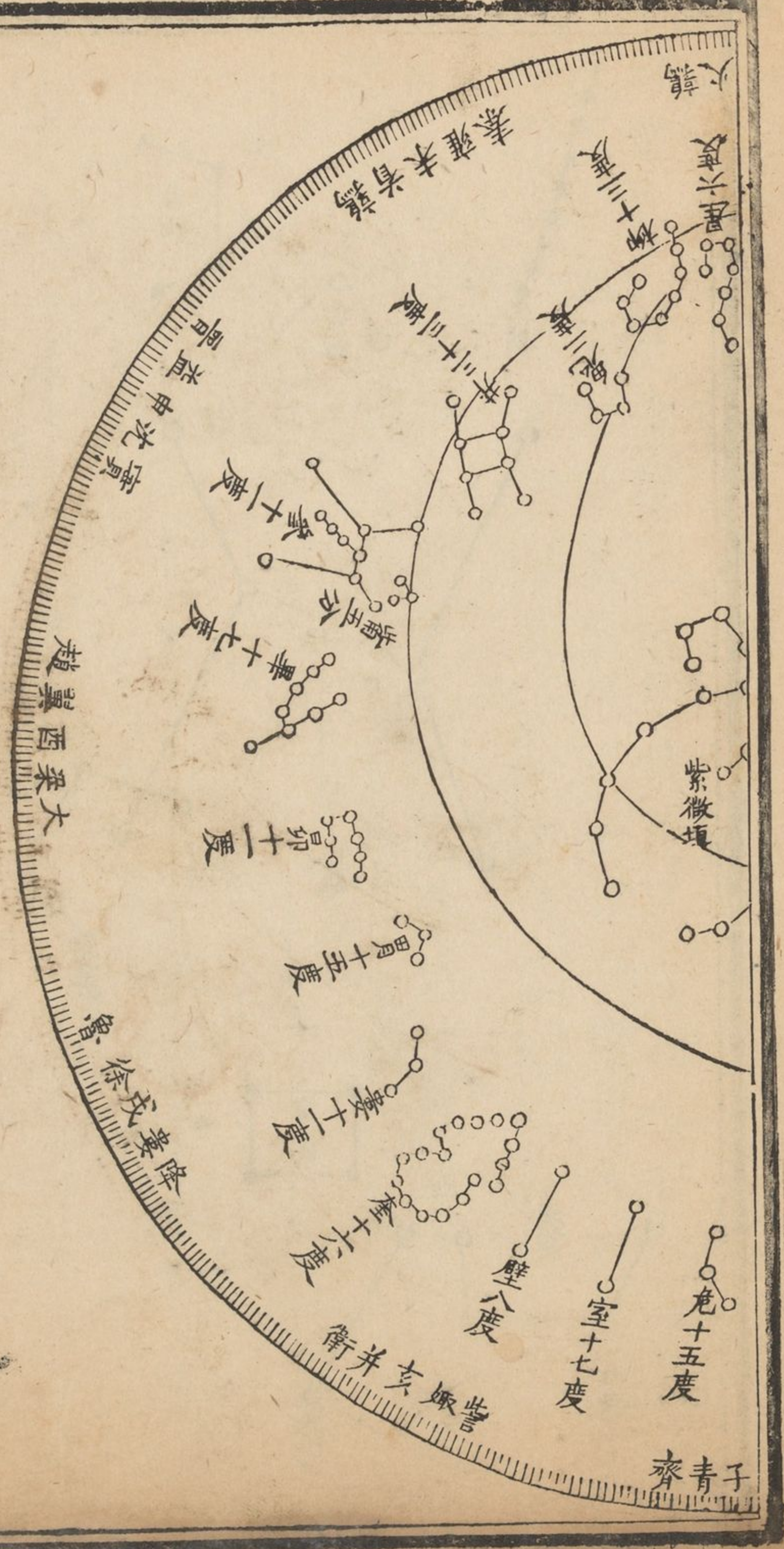
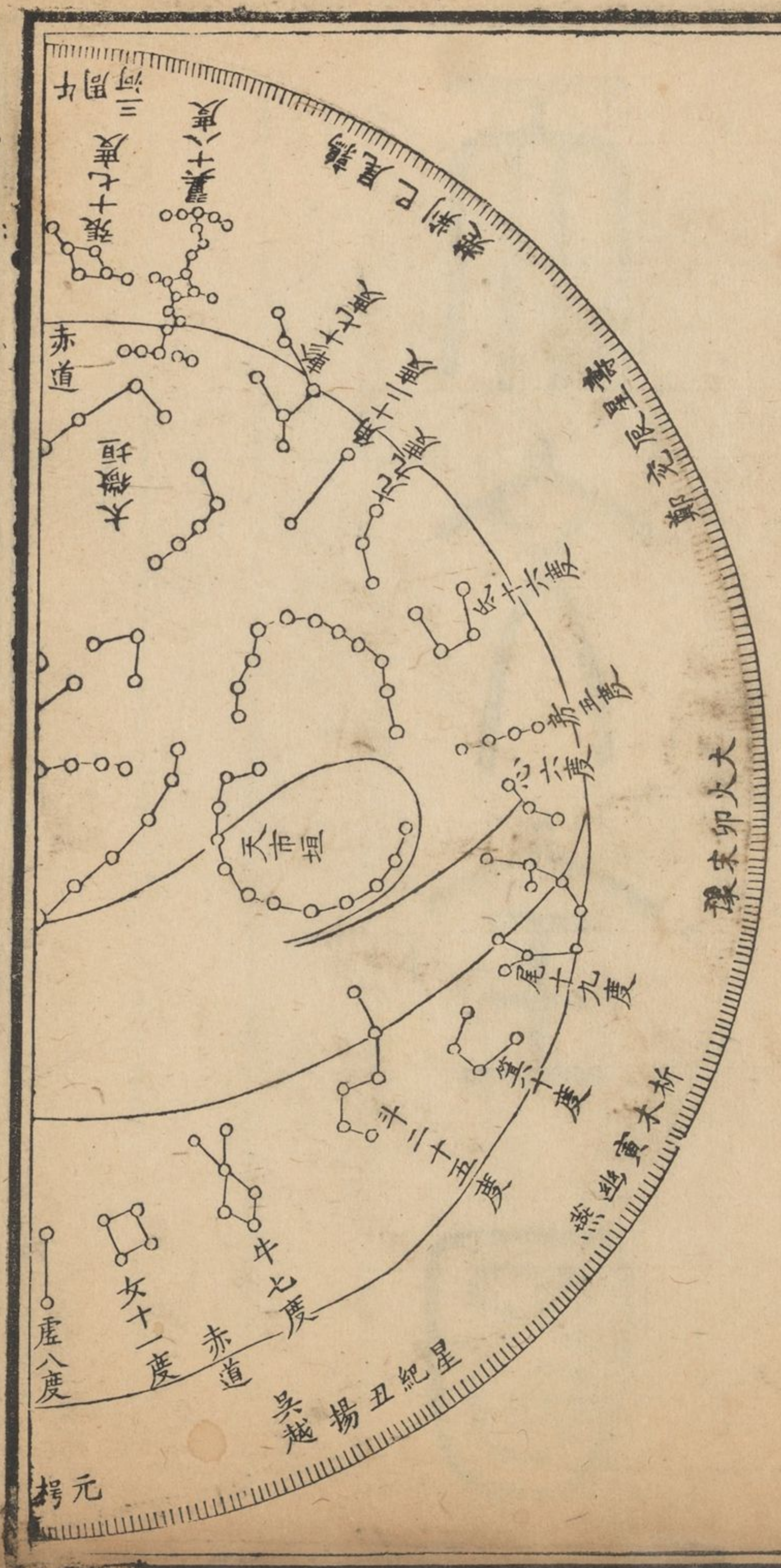
裡塘輿圖

西藏輿圖

諸葛武侯八陣圖

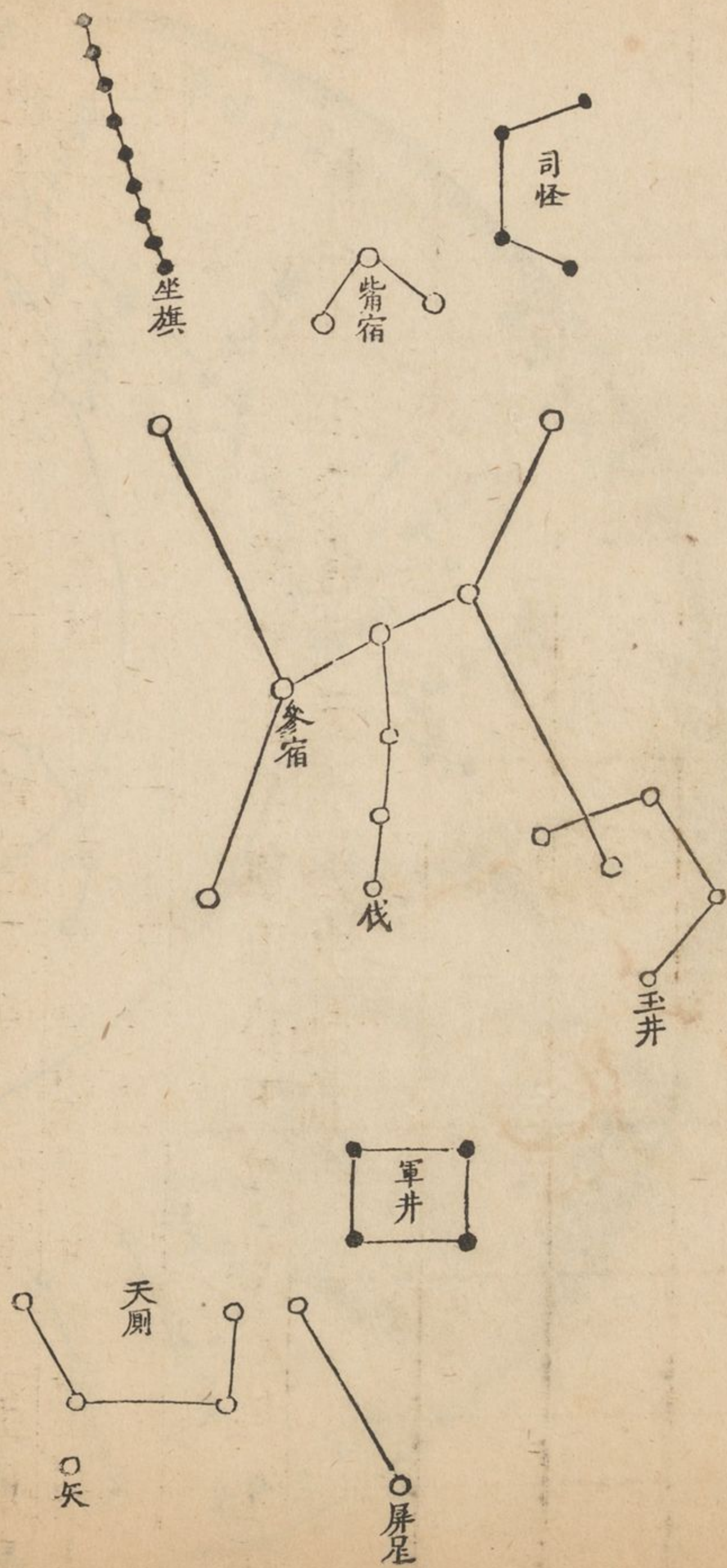
諸葛武侯銅鼓圖

天文全圖



參紫分野圖

成重保順敘龍寧雅八府
兼九州地入參紫分野



星歌

參總是七星紫相侵兩肩雙足三爲心伐有三星足裏
深玉井四星右足陰屏星兩扇井南襟軍井四星屏上
吟左足下四天廁臨廁下一物天屎沈

又歌

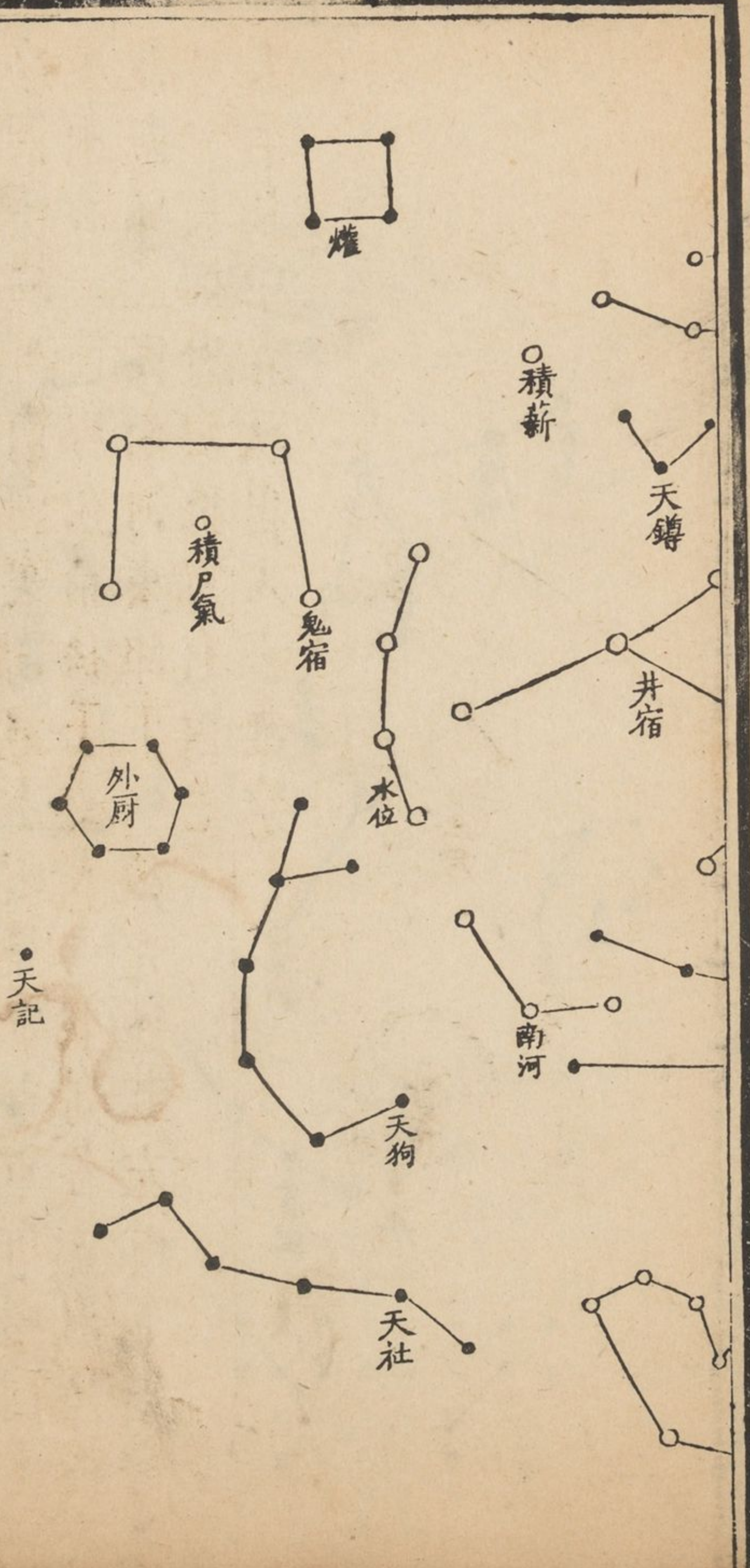
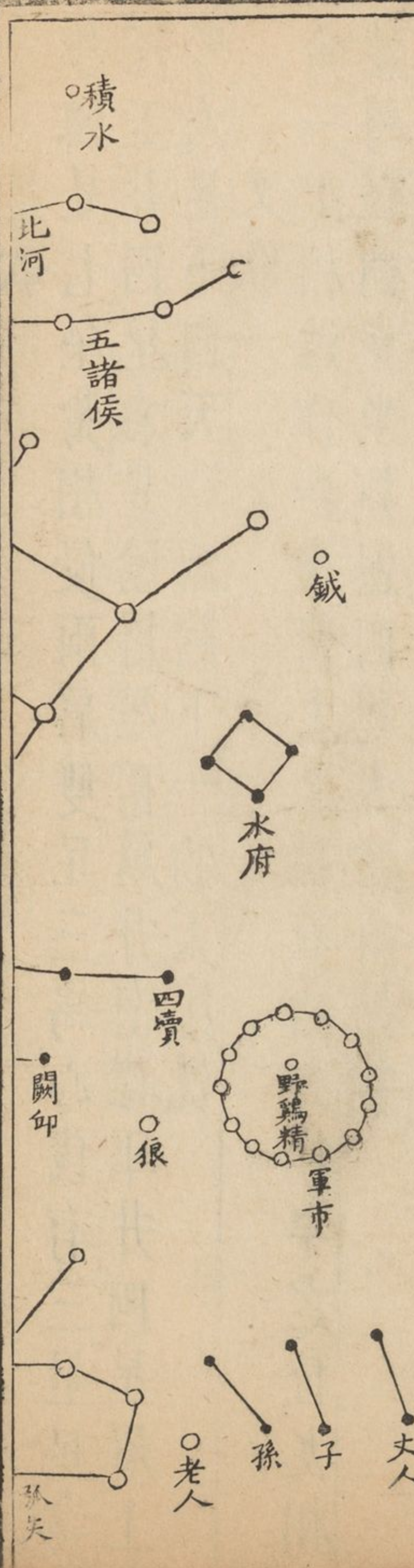
紫三星相近作參葉紫上坐旗直指天尊卑之位九相
連司怪曲立坐旗邊四鷄大近井鉞前

井鬼分野圖

成重保順敘龍寧雅八府
兼九州地入井鬼分野

星歌

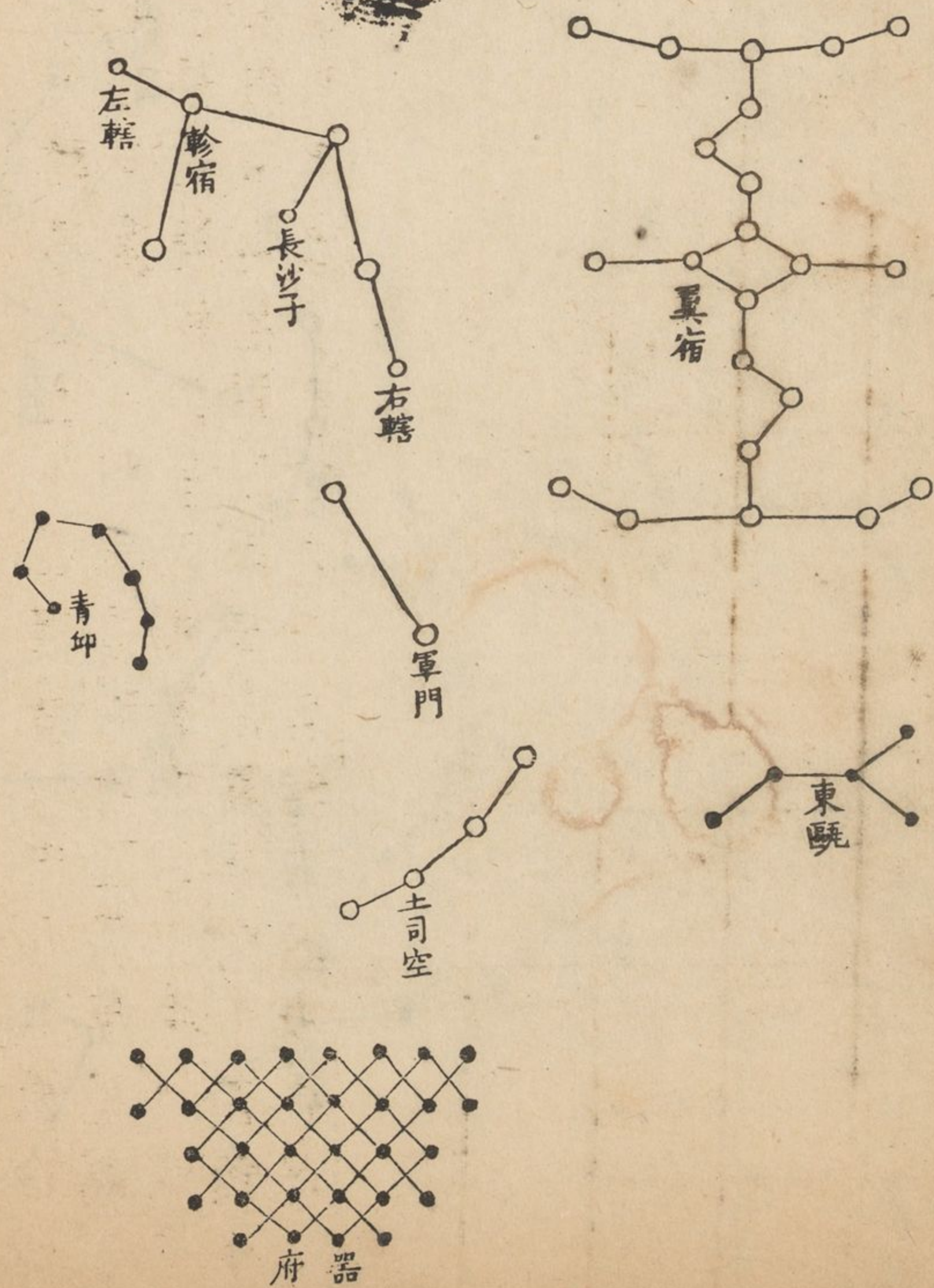
井八星行列河中靜一星名鉞井邊安兩河各三南北
正天鐔三星井上頭鐔上橫列五諸侯侯上北河西積
水欲覓積薪東畔是鉞下四星名水府水位東邊四星
序四瀆橫列南河裏南河下頭是軍市軍市團圓十三
星中心一箇野鷄精孫子丈人市下列各立兩星從東
說闕邱二箇南河東邱下一狼光蓬茸左畔九箇彎弧
弓一矢擬射頑狼胷有箇老人南極中春秋出入壽無窮



星歌

鬼四星冊方似朱櫃中央白者積尸氣鬼上四星是燿
位天狗七星鬼下是外厨六間柳星次天社六箇弧東
倚社東一星是天記


夔州府地入翼軫分野圖



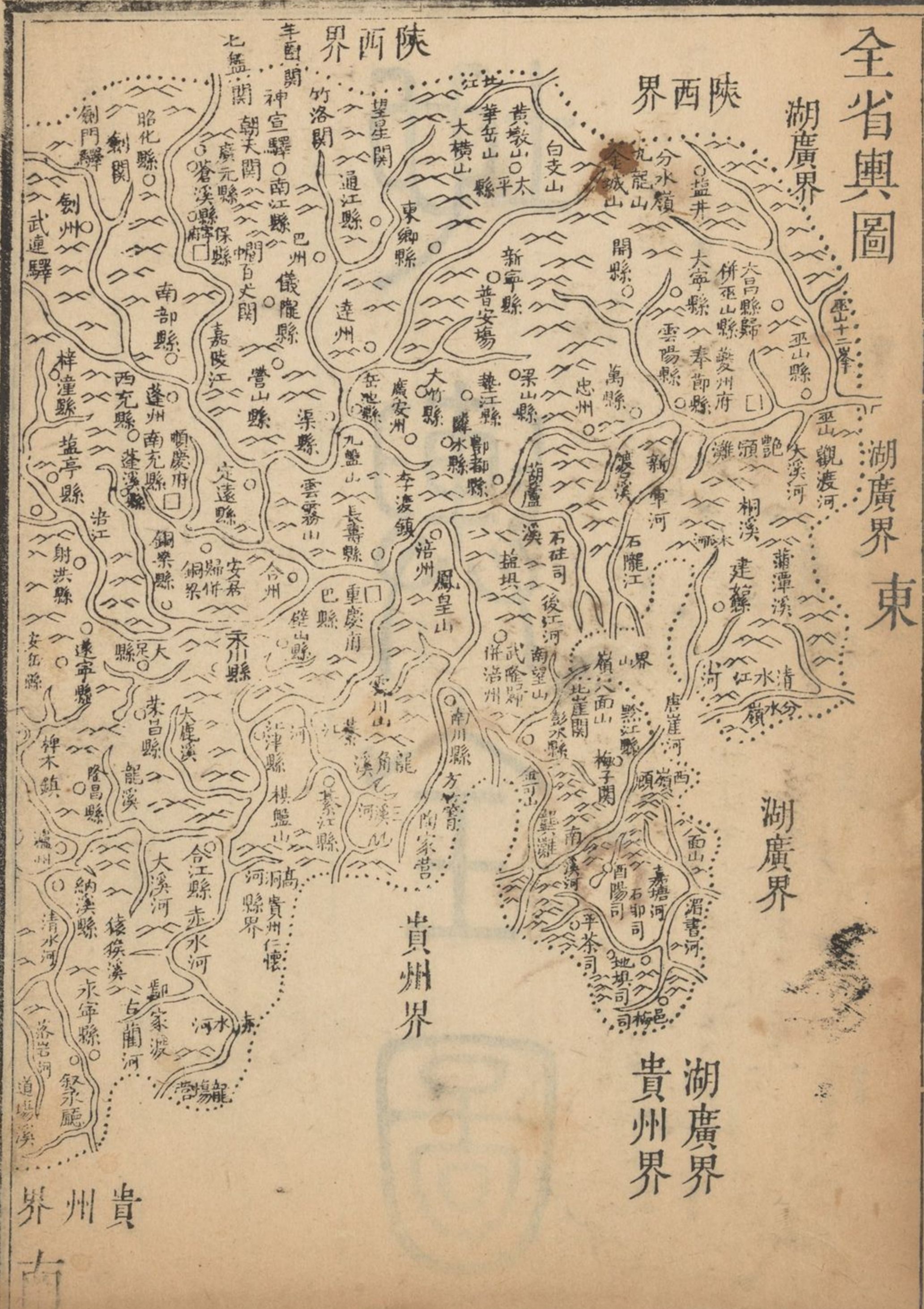
星歌

翼二十二星太難識上五下五橫著行中心六箇恰似
 張東有六星在何處三三相連張畔附五箇黑星翼下
 頭欲知名字是東旣軫四星似張翼相近中央一箇長
 沙子左轄右轄附兩星軍門兩黃近翼是門下四箇土
 司空門東七鳥青邱子青邱之下名器府器府之星三
 十二

坤輿全圖



全省輿圖



湖廣界 東

湖廣界

湖廣界 貴州界

貴州界

貴州界 南

北 陝西界

西蕃界

西蕃界

圖考

雲南界

雲南界

貴州界 雲南界

都江堰圖



北

深淘難
低作堰

二郎廟

西

趙公山

通水籠

人字堤

南

東

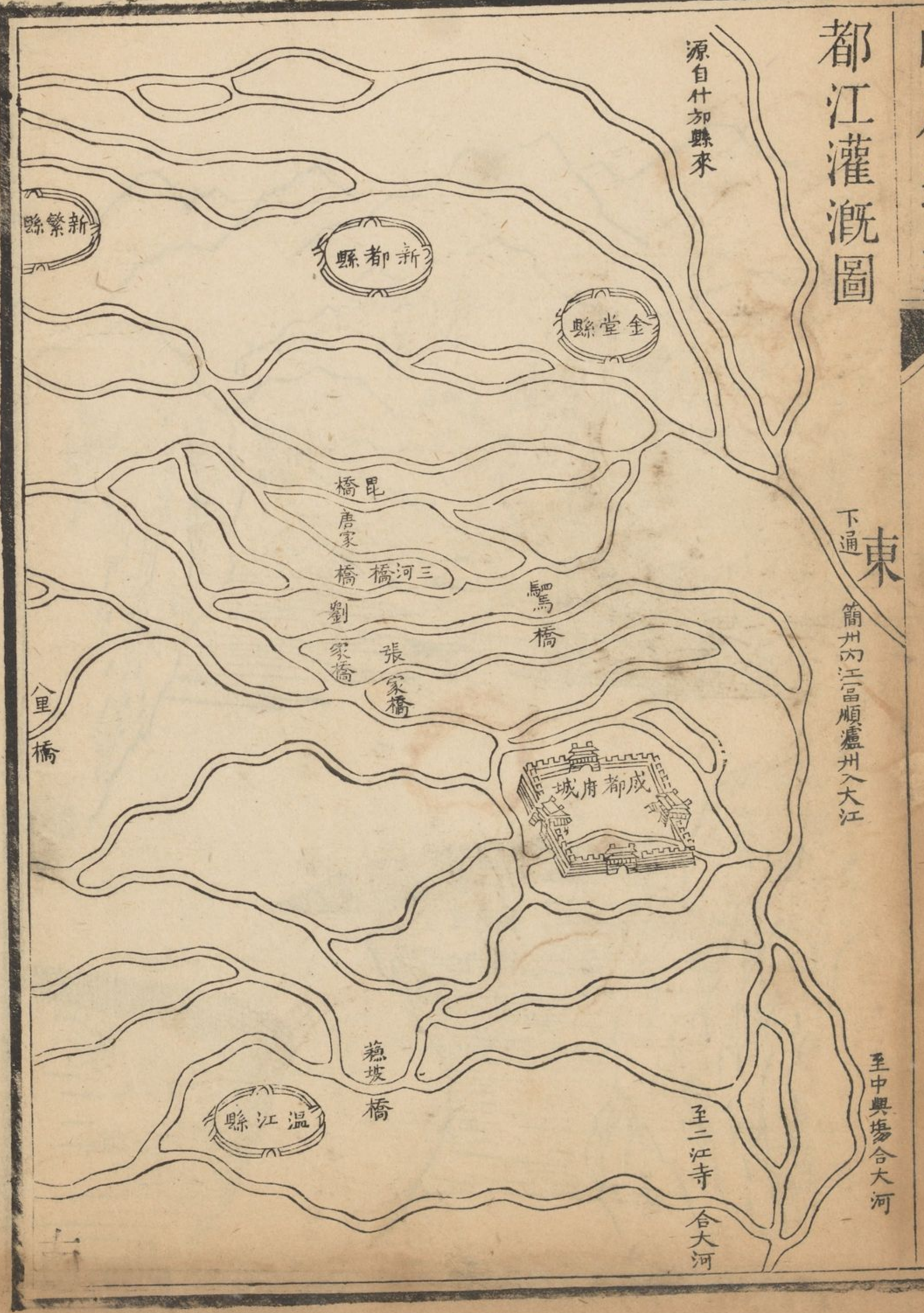
三石洞河

木平堰

觀龍伏山堆

寶瓶口

都江灌溉圖



東
簡州內江富順瀘州入大江

至三江寺合大河

至中興場合大河

北

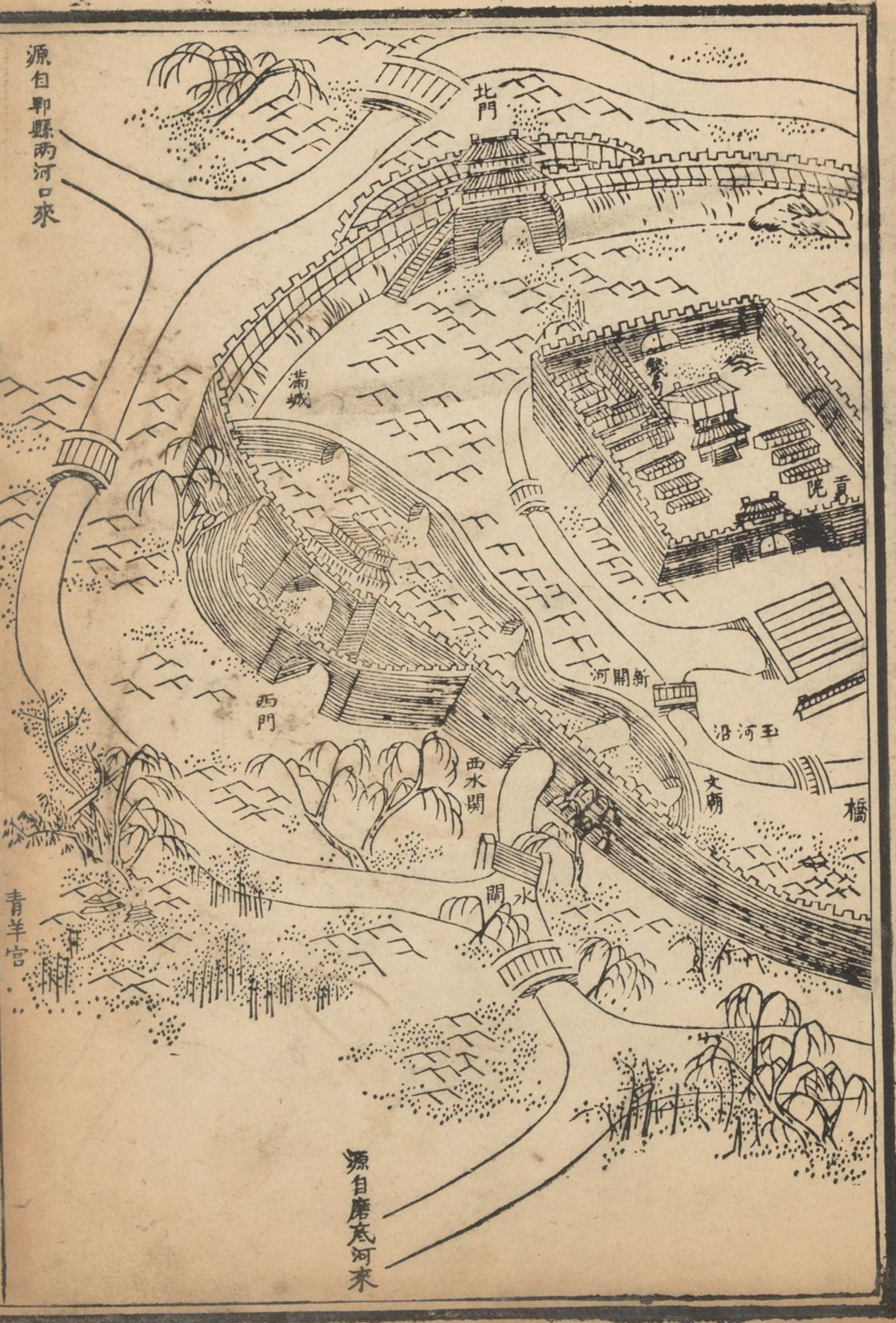
土溪河源自崇寧縣
山外來



成都金水河圖



下歸大江



源自郫縣兩河口來

源自磨底河末

榮經縣界

夾江縣界



峨眉山圖

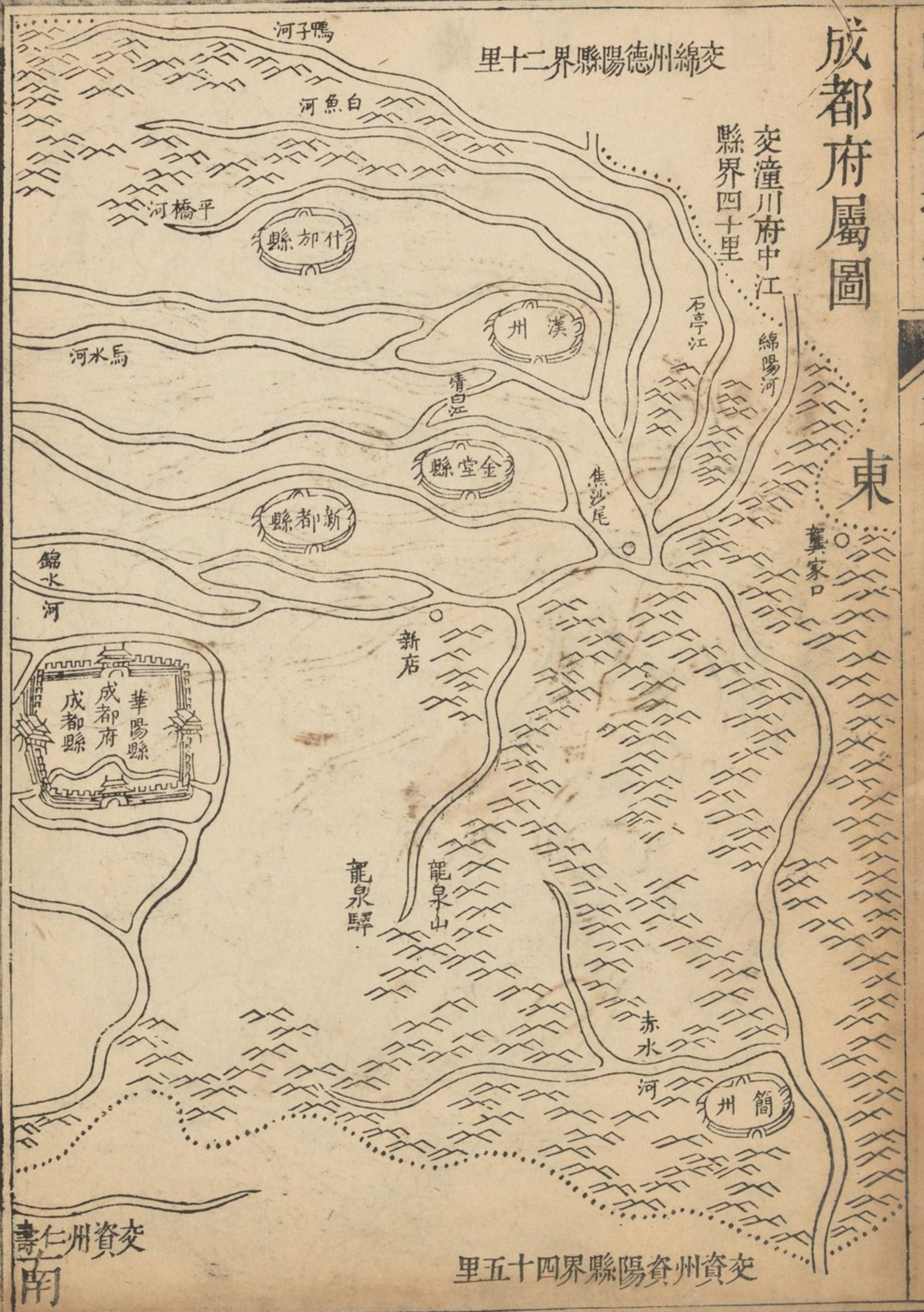


敘州府屏山縣界

嘉定府界

圖考

成都府屬圖



交綿州德陽縣界十二里

交潼川府中江縣界四十里

東

交資州資陽縣界五十四里

交資州資陽縣界五十四里

北

九峯山後交茂州界一百里

交茂州汶川縣界一十五里

西

交邛州大邑縣界二十里

交眉州彭山縣界五十里

交縣界十六里

重慶府屬圖

交夔州府萬縣石砭
司二處界五十里

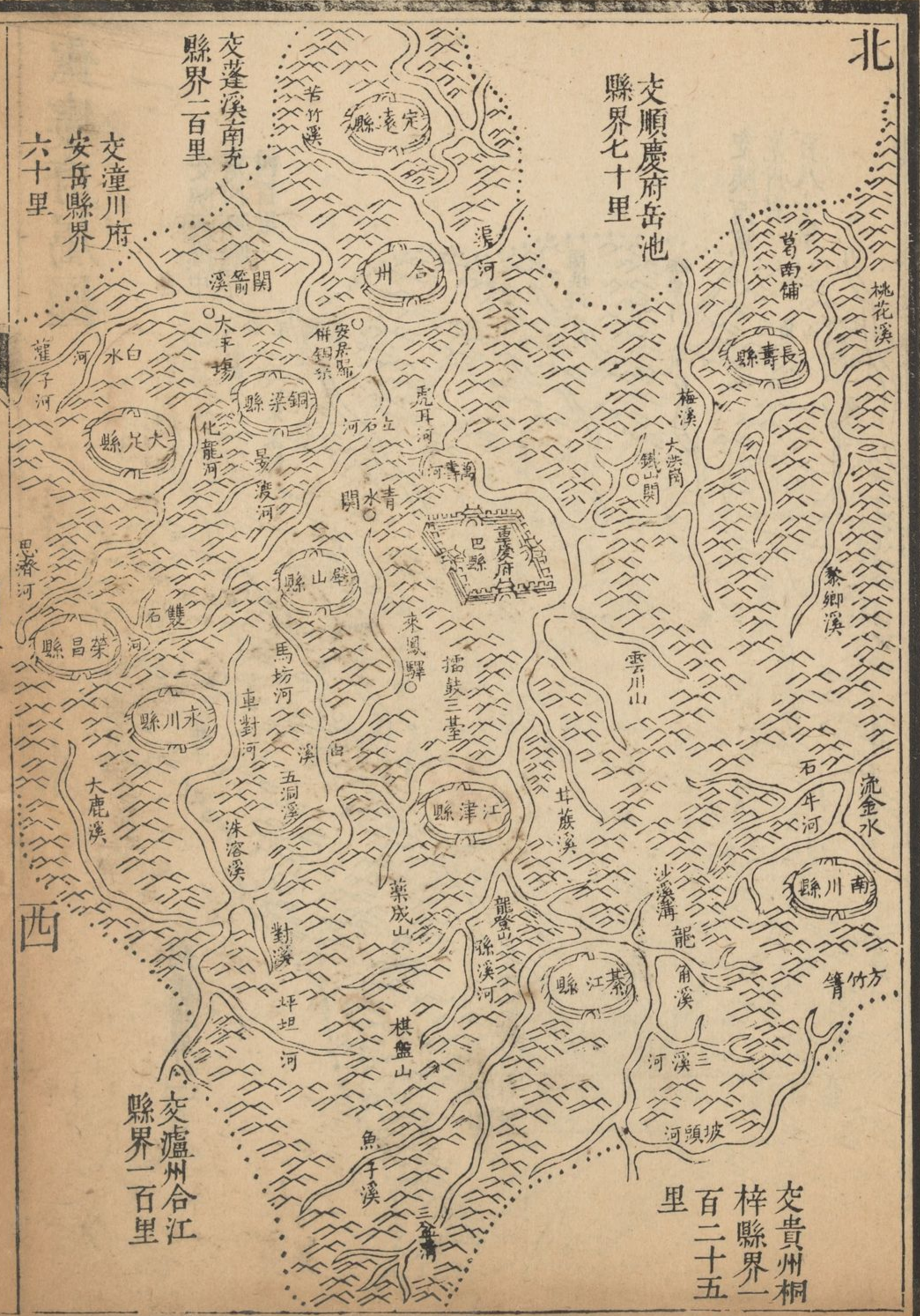


北

交順慶府岳池
縣界七十里

交蓬溪南充
縣界一百里

交潼川府
安岳縣界
六十里

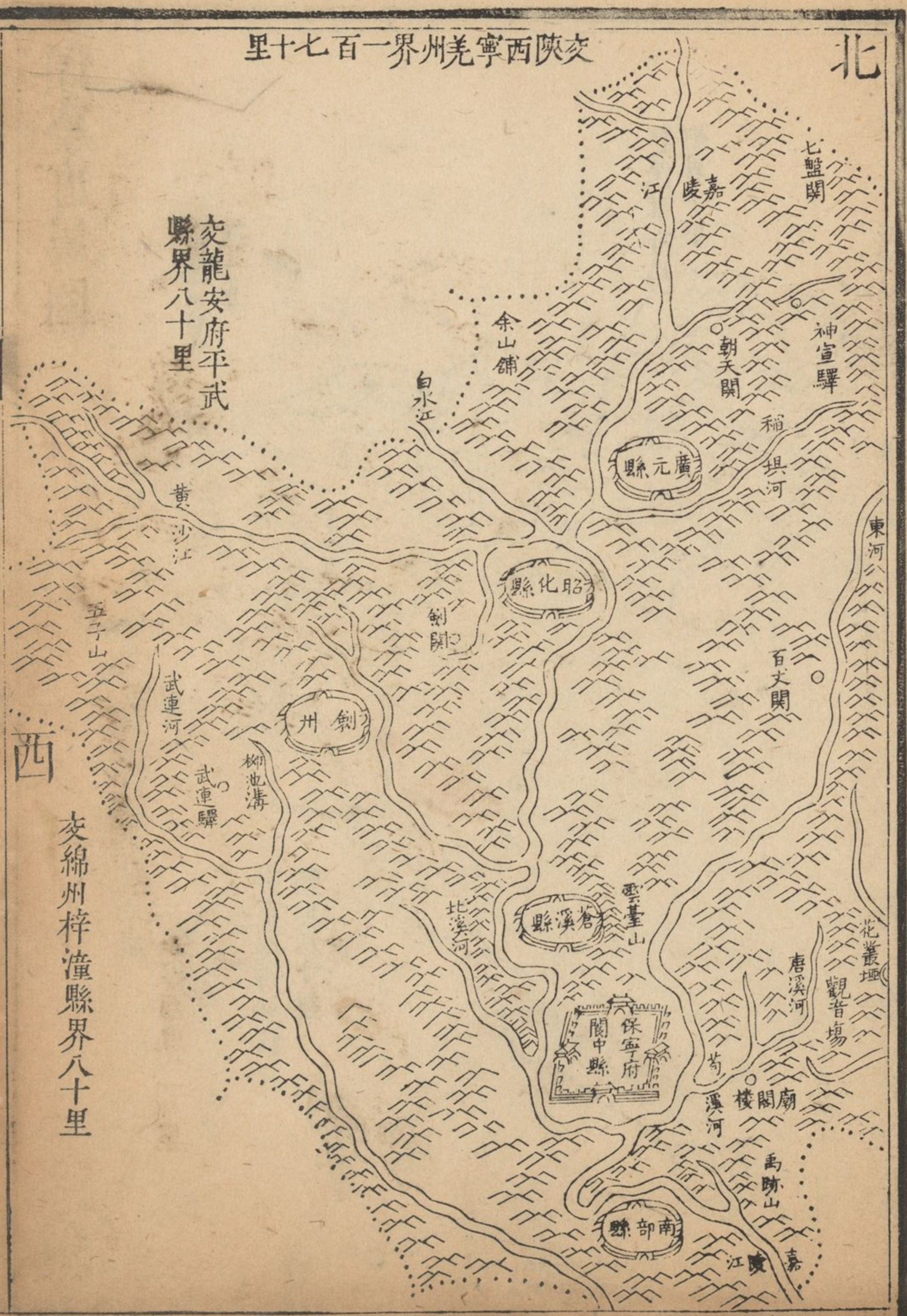


保寧府屬圖



交陝西寧羌州界一百七十七里

北



交龍安府平武縣界八十里

西

交綿州梓潼縣界八十里

順慶府屬圖

東



交達州界
五十里

交夔州府梁山縣界五十里

交重慶府墊江
縣界八十里

交保寧府巴
州界十里

交重慶府長壽縣界七十里

北
交保寧府中閬縣界十五里

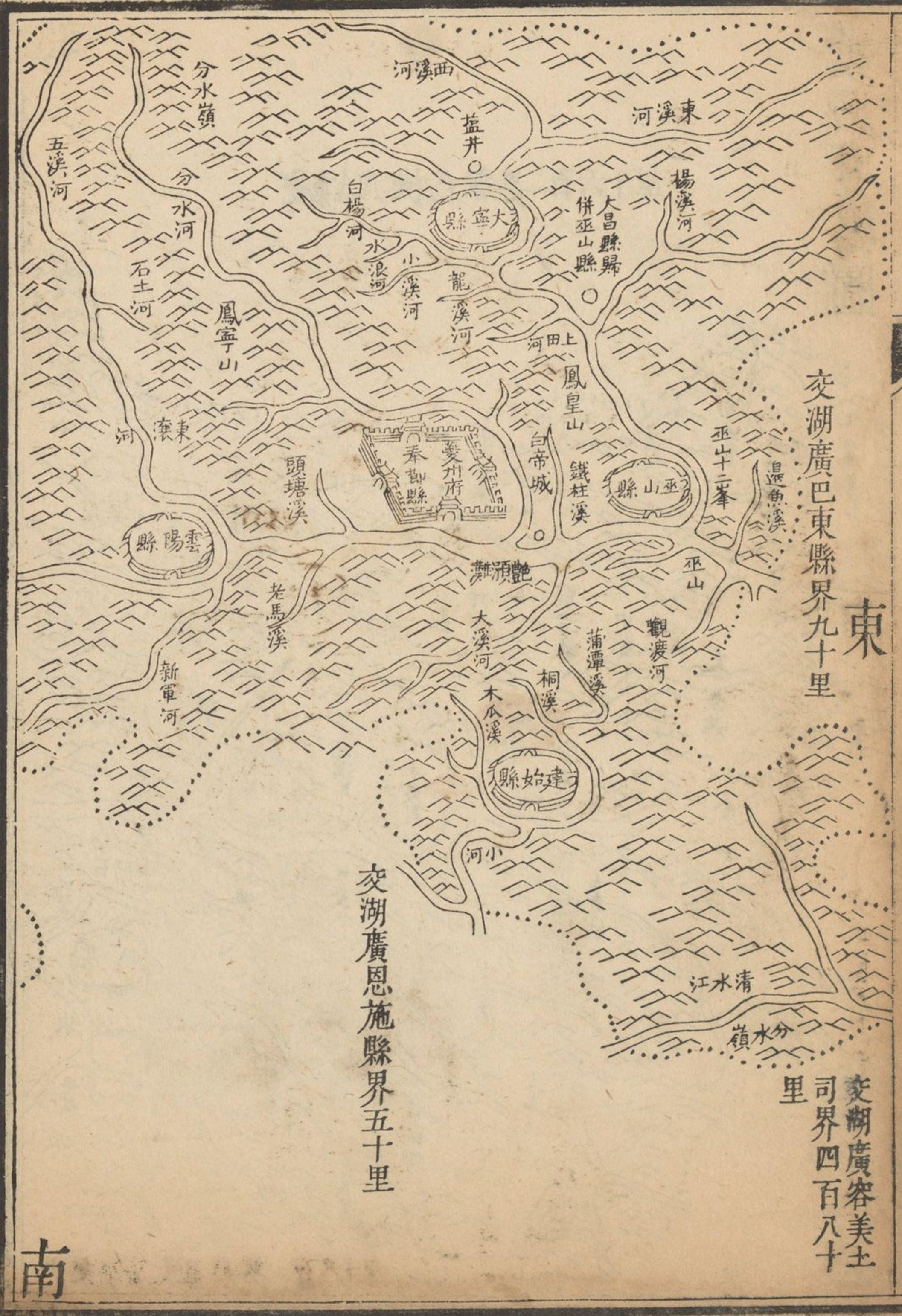


交潼川府射洪縣界六十里

西

交潼川府蓬溪縣界六十里

交重慶府定遠縣界六十里



南

北 交達州東鄉縣界七十里



夔州府屬圖

龍安府屬圖

交陝西文縣界二百二十里



交綿州梓潼縣界二十里

交州界三十里

南

陝西界

交黃勝關草地界八十里

交毛兒葦生番界一百九十里



交茂州疊溪管界一百九十六里

交雜谷土司界二百里

西

圖考

寧遠府屬圖

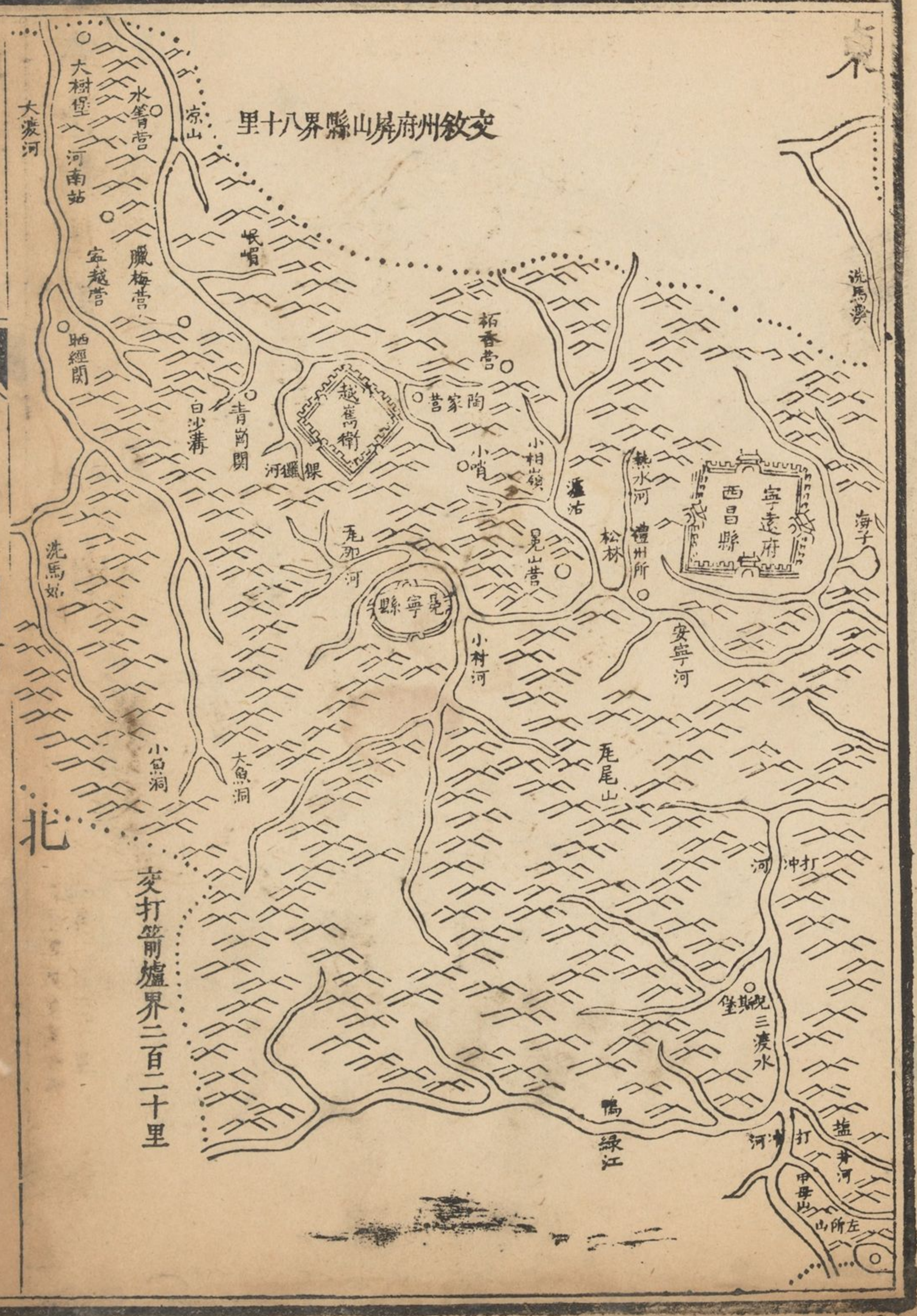


交雲南東川府界二百二十里

交雲南武定府金沙江界三百五十里

交雲南永北府界三百五十里

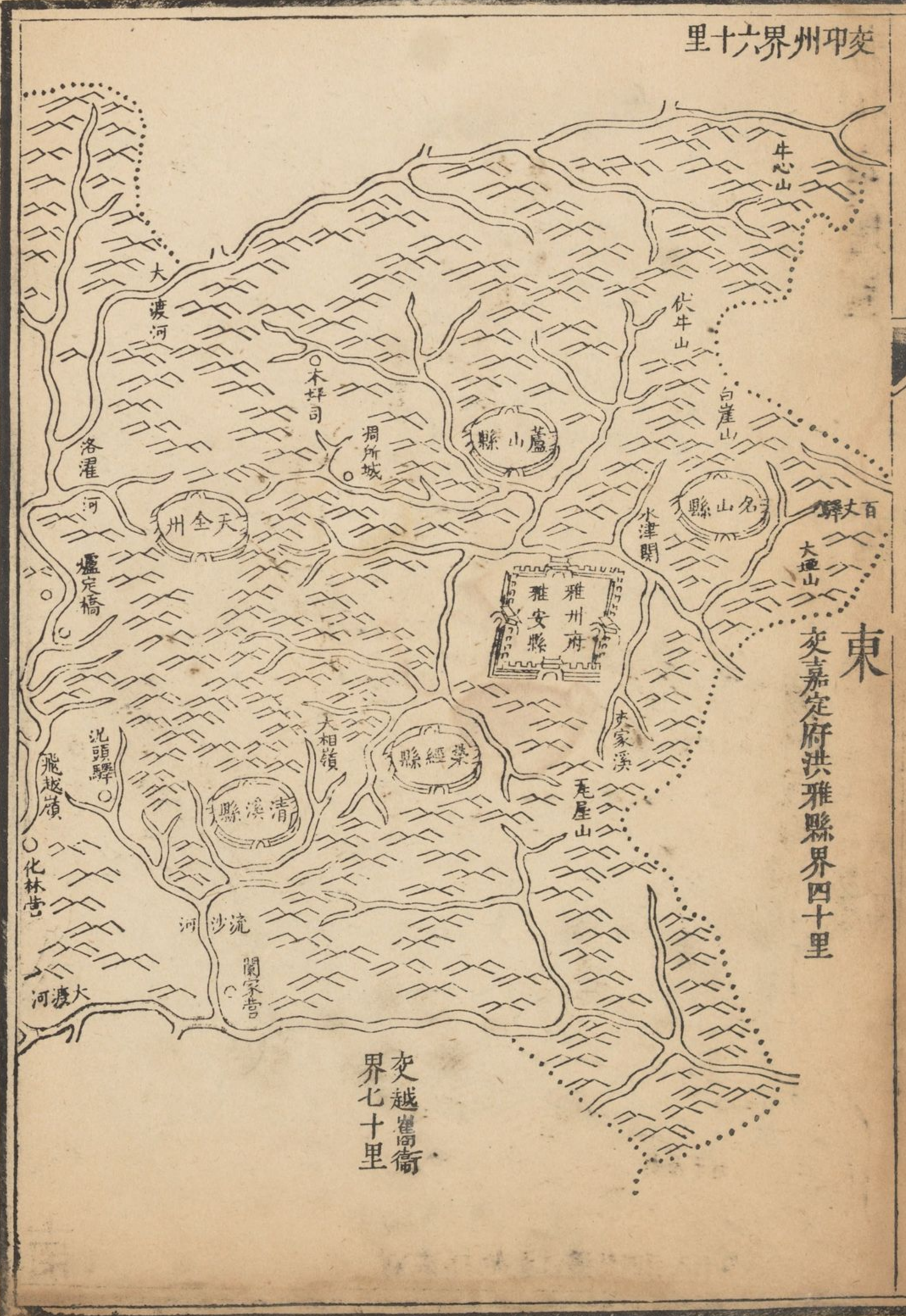
交敘州府屏山縣界八里



圖考

交打箭爐界二百二十里

交州界十六里



東

交嘉定府洪雅縣界四十里

交越嶺衛界七十里

雅州府屬圖

西

圖考

瞻對抵熱桑泥鴨綠江中渡交裡塘界二百八十里



南

交熱桑江邊界四百八十里

嘉定府輿圖

舊係直隸州

東

交敘州府富順縣界八十里

交資州內江縣界十六里

交資州井研縣界四十里



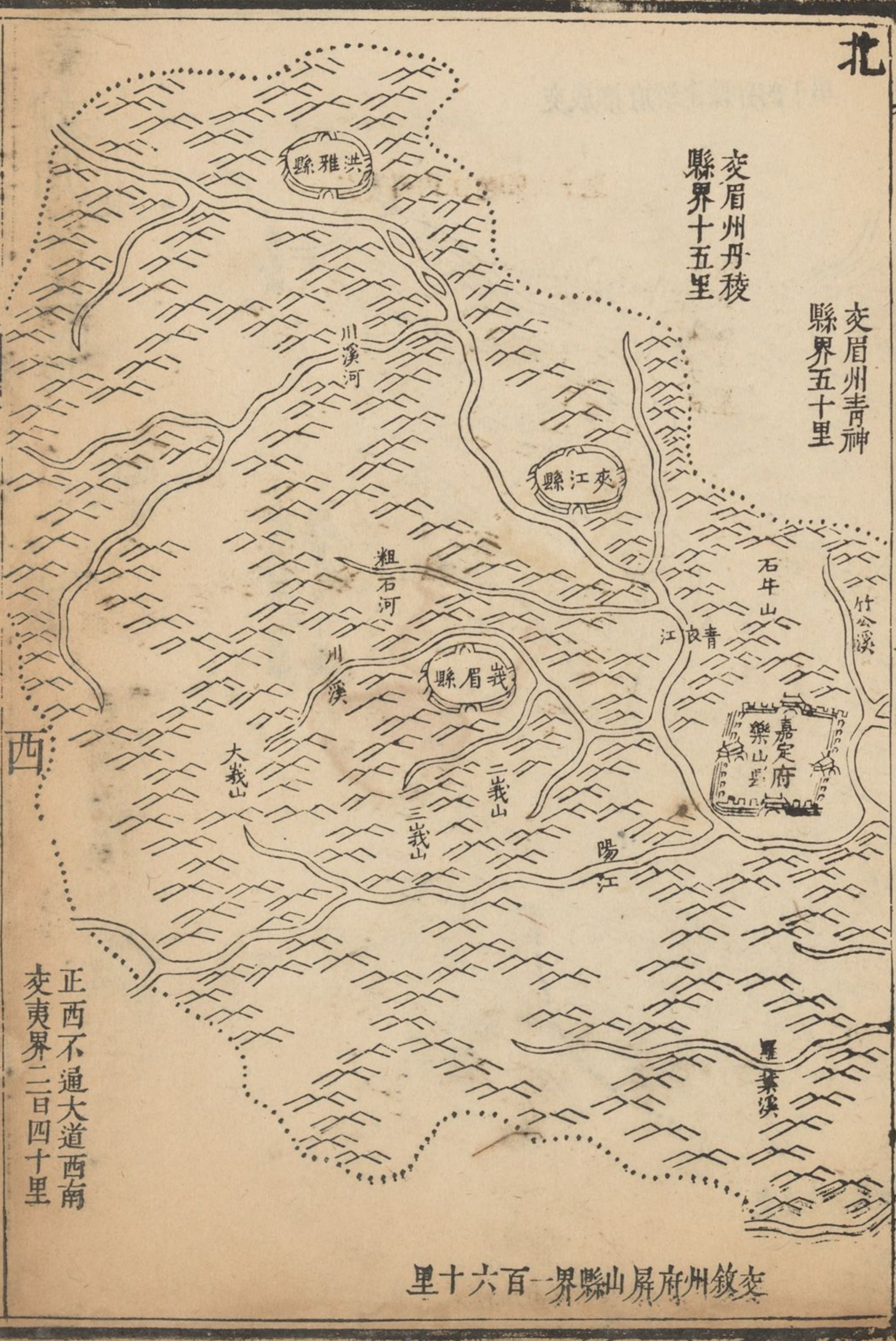
交敘州府宜賓縣界十四里

南

北

交眉州丹稜縣界十五里

交眉州青神縣界五十里



交敘州府屏山縣界一百六十里

直隸眉州輿圖

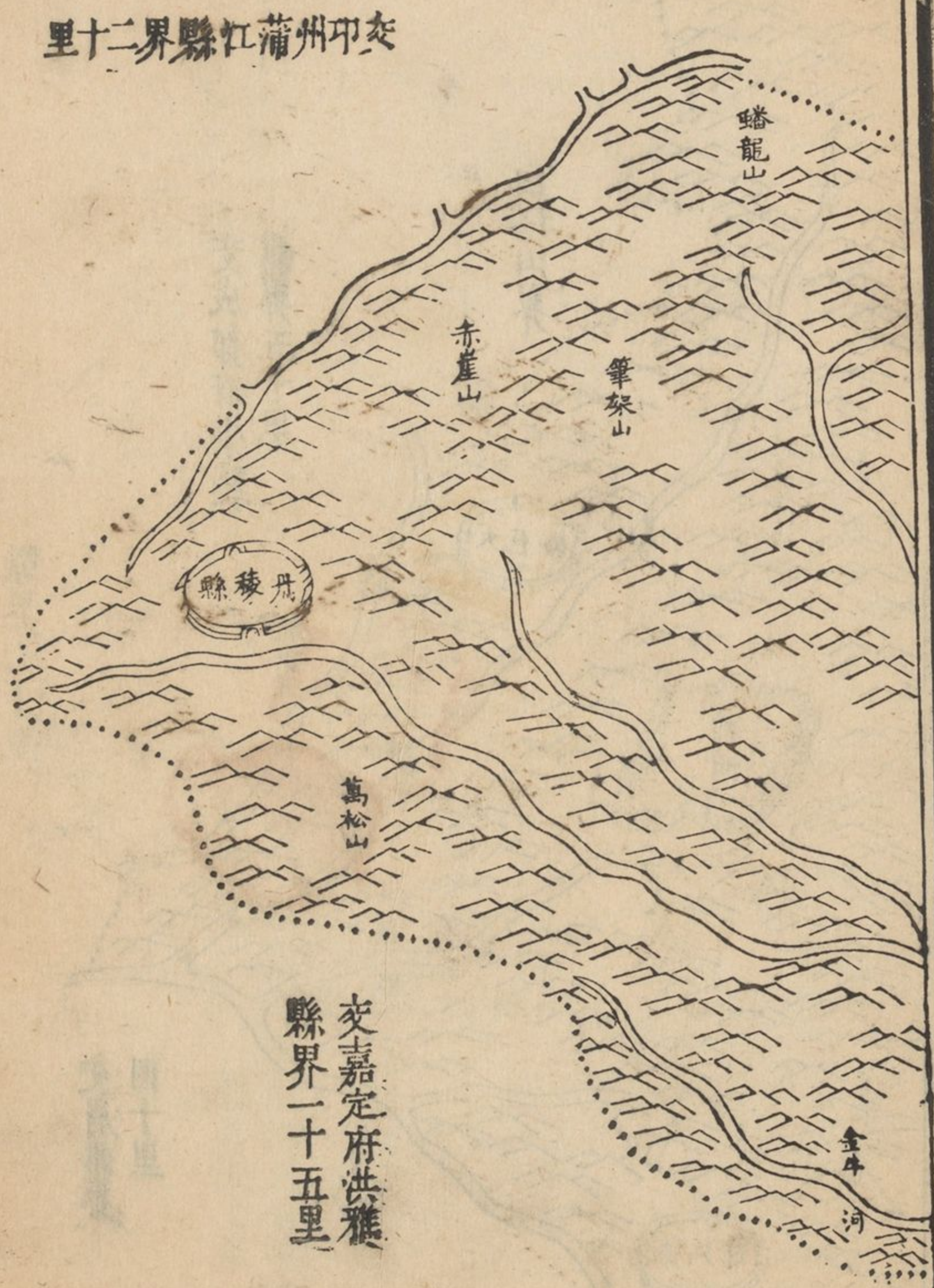
東



交嘉定府夾江

南

北



交嘉定府洪雅縣界一十五里

西

圖考

直隸邛州輿圖

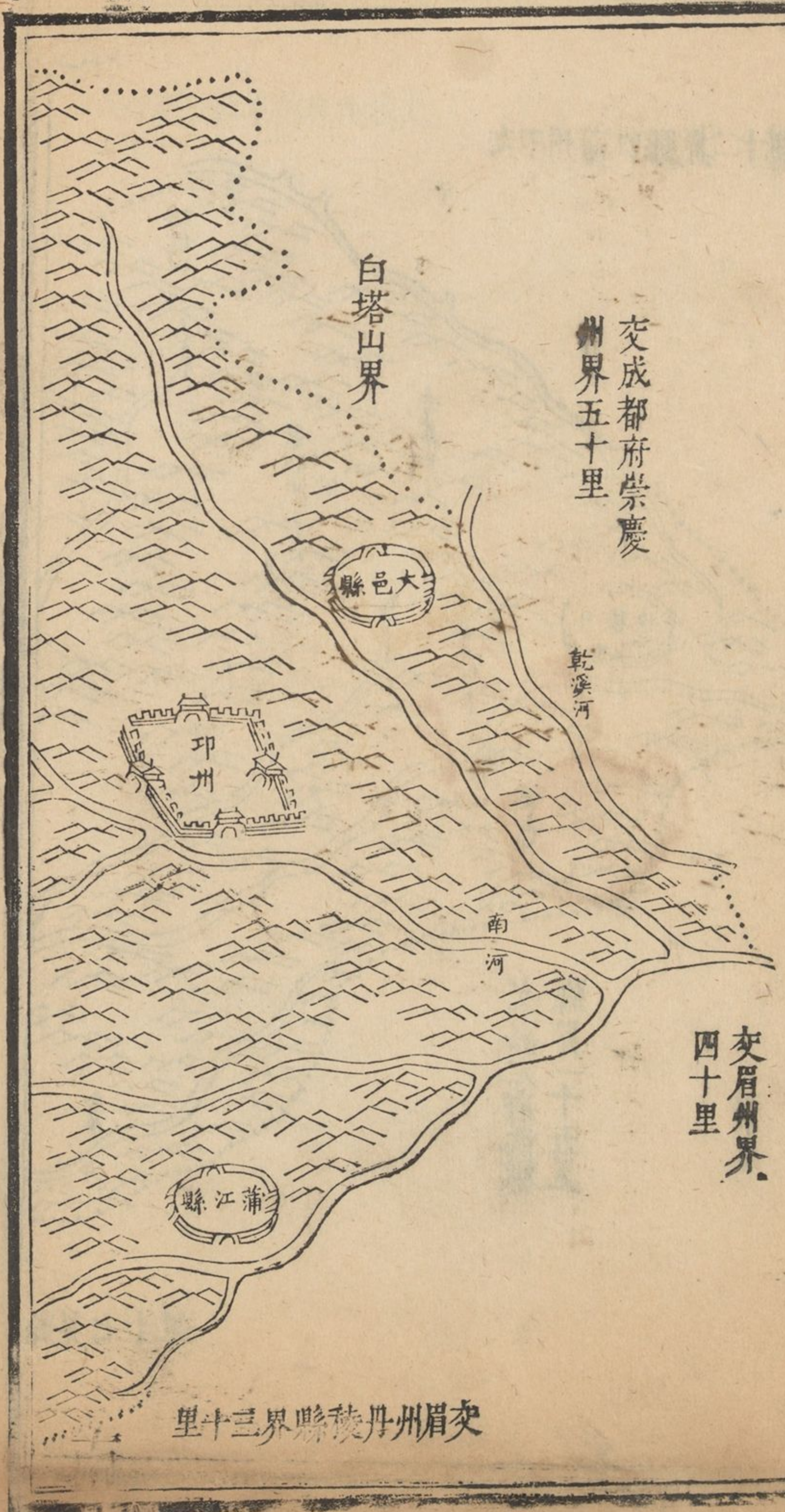
東

交成都府新津縣界六十里

交成都府崇慶州界五十里

交眉州界四十里

交眉州丹稜縣界三十里



北

交雅州府天全州界七十里

交雅州府蘆山縣界一百六十里

交雅州府名山縣界五十里

西



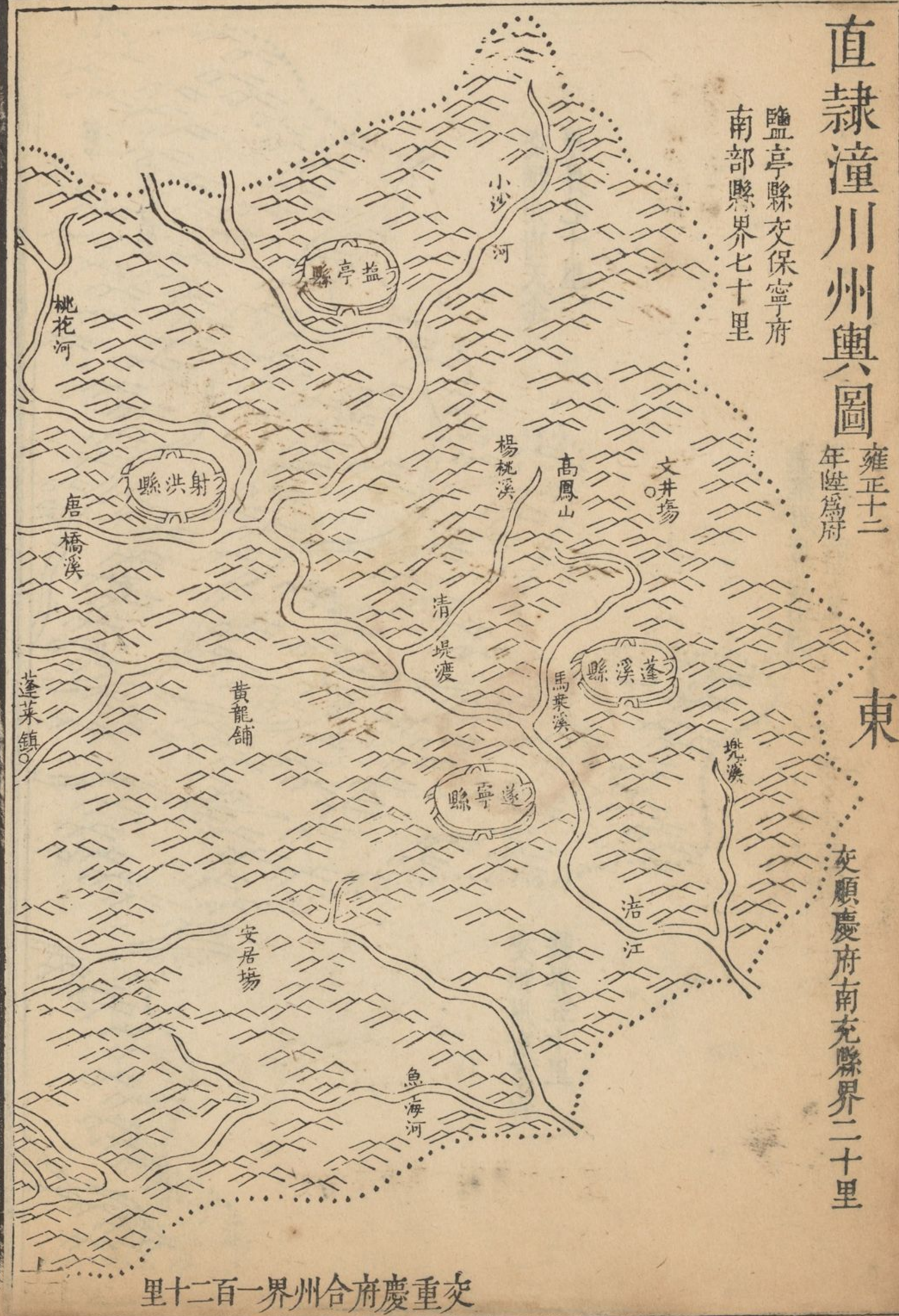
圖考

直隸潼川州輿圖

雍正十二年陞為府

鹽亭縣交保寧府南部縣界七十里

交順慶府南充縣界二十里

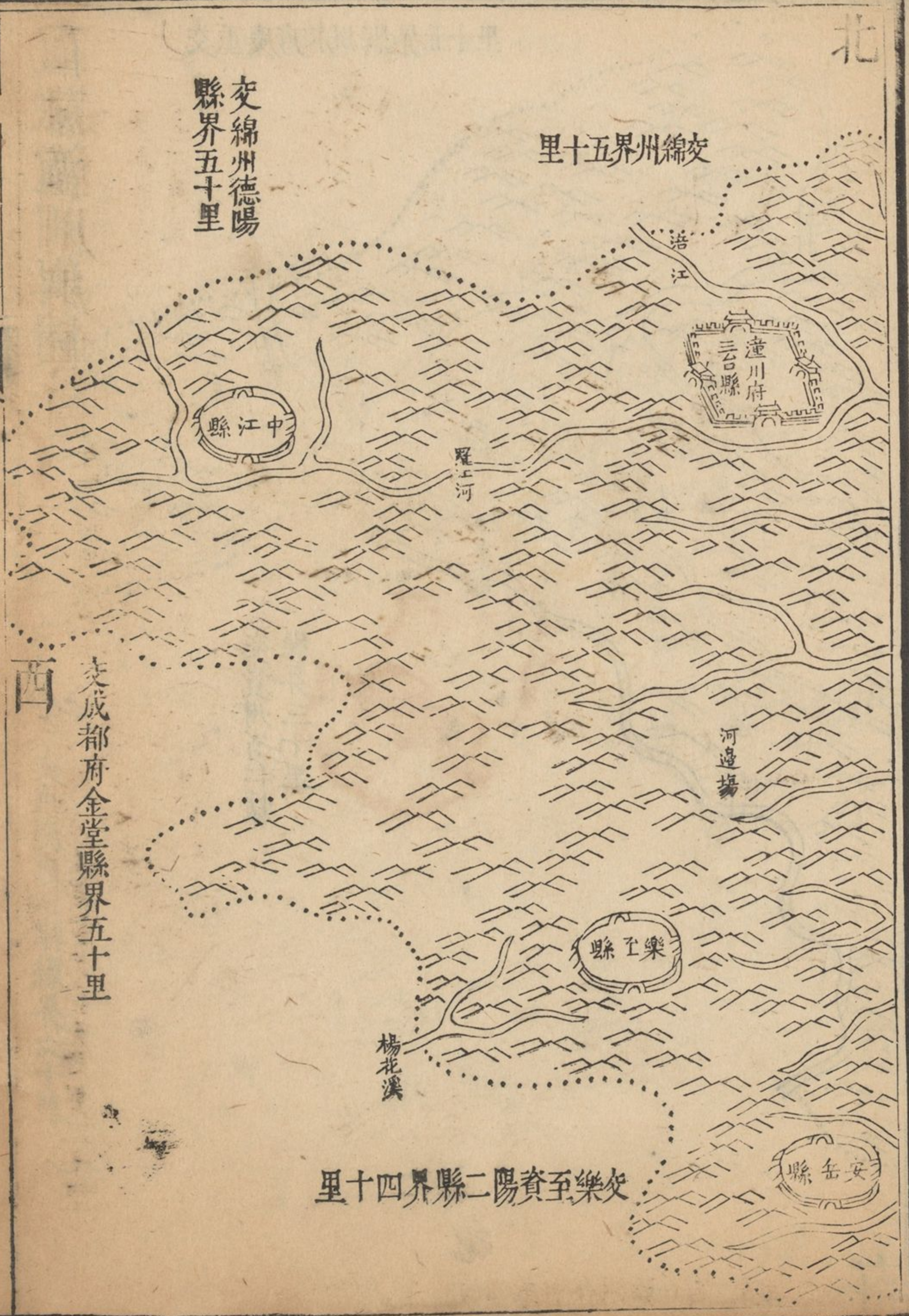


交重慶府合州界一百二十里

北

交綿州界十五里

交綿州德陽縣界五十里



交成都府金堂縣界五十里

交資陽縣二縣界十四里

直隸瀘州輿圖

東 交重慶府江津縣界六十里

交貴州省仁懷縣界三十里

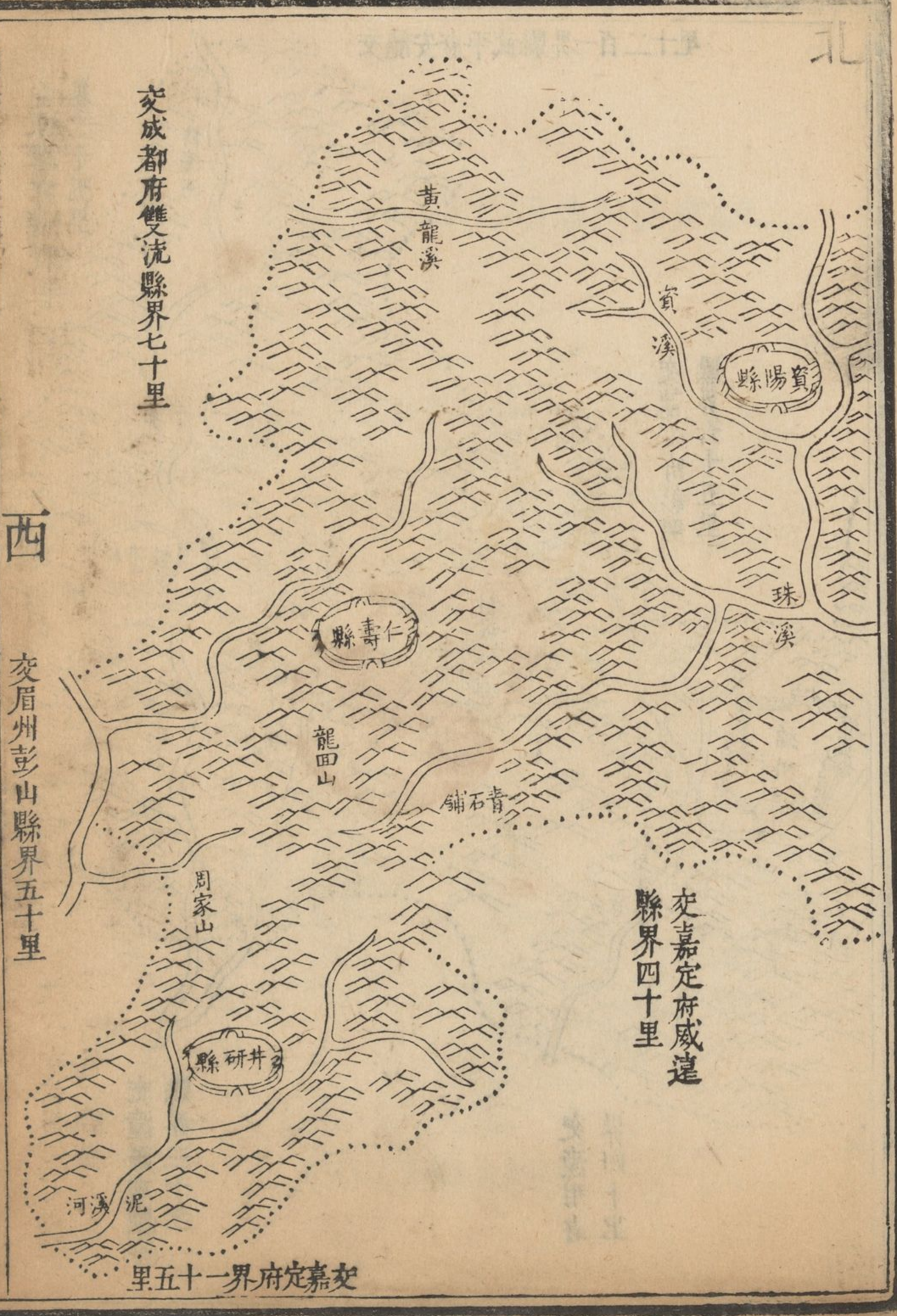


北 交敘州府南溪縣界五十里

交敘州府永寧縣界一百五十里



直隸資州輿圖



交龍安府平武縣界一百二十里

交保寧府劍州界二十五里

交龍安府彰明縣界六十五里

梓潼河

梓潼縣

魏城驛

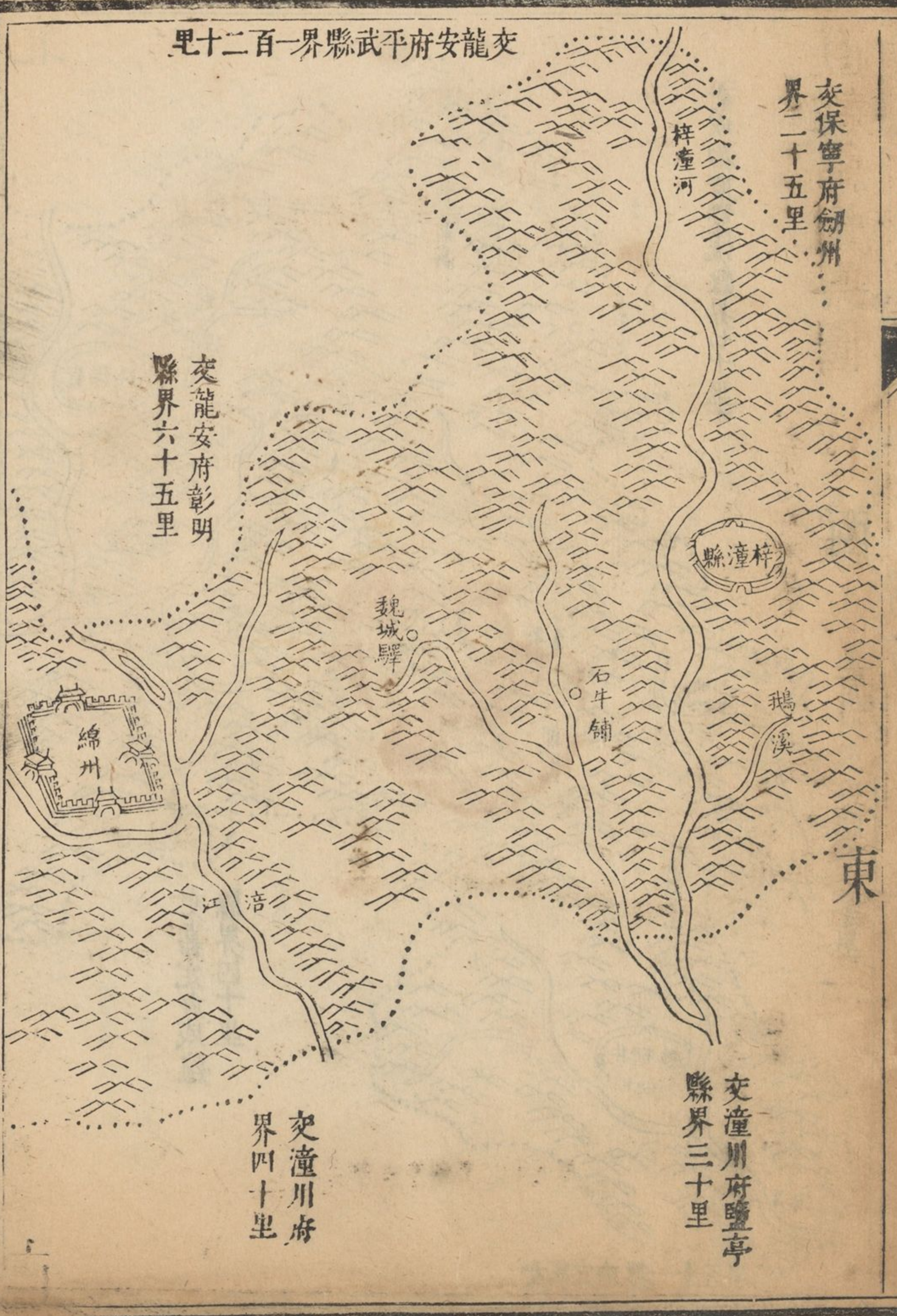
石牛鋪

鴉溪

東

交潼川府鹽亭縣界三十里

交潼川府界四十里



北

交龍安府石泉縣界六十里

直隸綿州輿圖

交龍安府石泉縣界一百里

安縣

黑水河

茶坪河

桑東園

冷水河

白水河

綿陽河

綿竹縣

茂子河

羅江縣

德陽縣

石亭江

交成都府漢州界五十二里

羅江河

西

交成都府什邡縣界三十里



東 交龍安府石泉縣界九十里

交成都府灌縣界一百四十里

交豐溪營界八十里



南

交岳希司番界六十八里

交雜谷土司番界七十二里

直隸茂州輿圖

西



圖考

交陝西興安州
界二百三十里



交東鄉縣界
一百六十里

交夔州府大寧縣界二百里

北

界二百五十五里

直隸達州輿圖

西



交保寧府巴
州界二百里

交夔州府新寧縣界一百三十三里



叙永廳輿圖



交仁懷納谿二縣界一百二十里

交建武廳界八十里



交雲南鎮雄州界七里

雷波衛輿圖



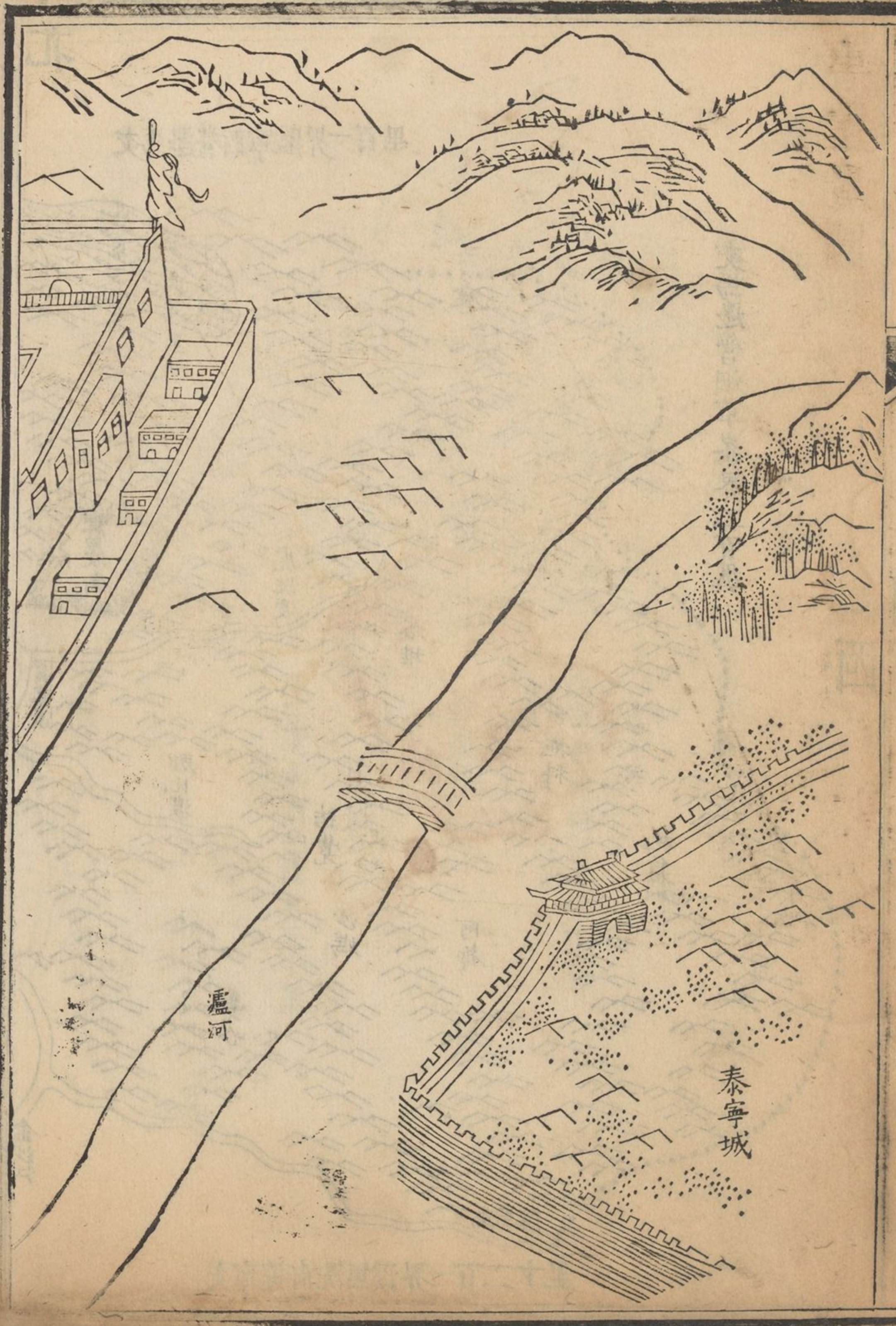
東

南

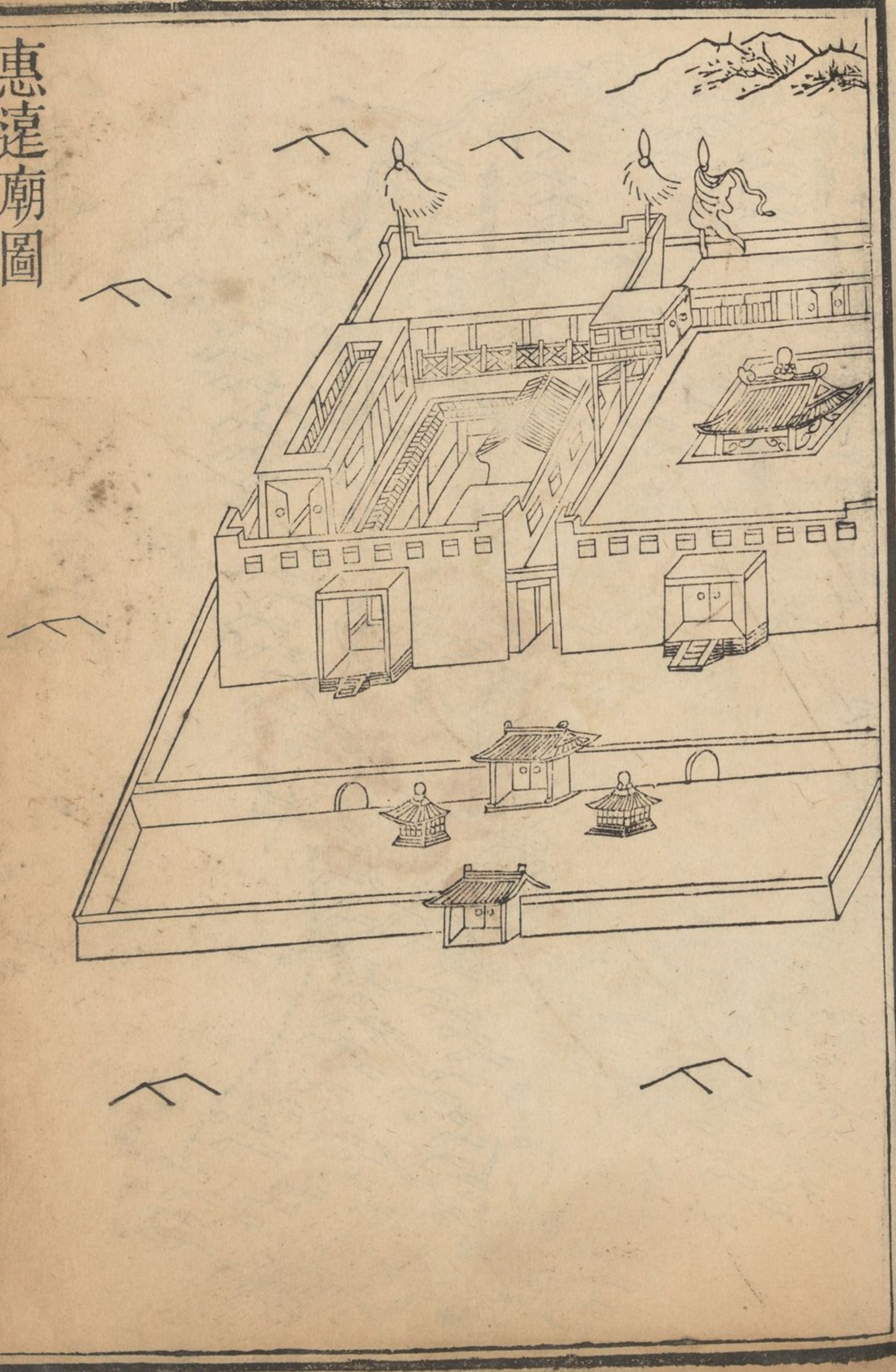
北



圖考



惠遠廟圖



裡塘輿圖

北



東



南

圖考

東



南樂係生番界

西藏輿圖

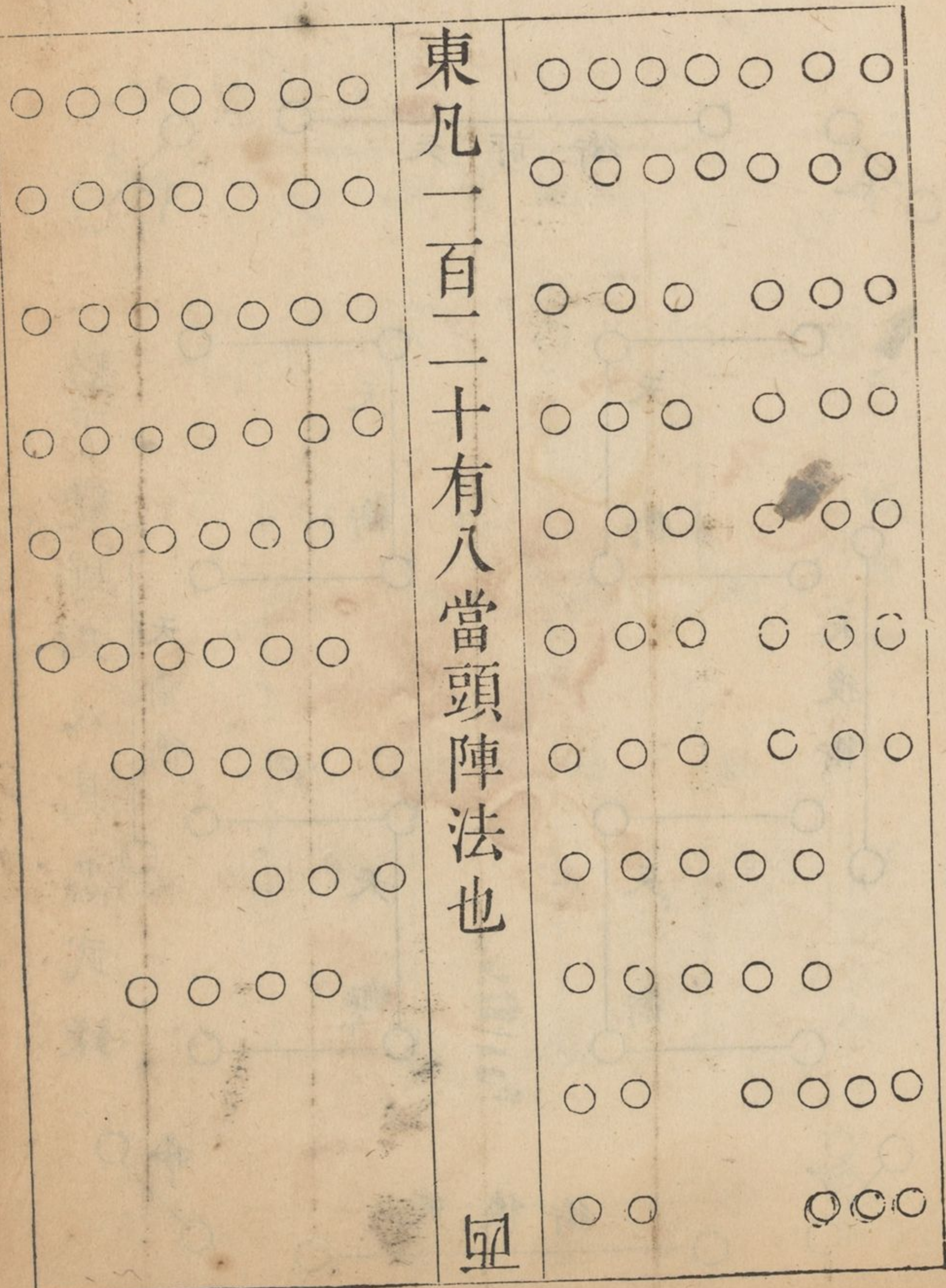
西



圖考

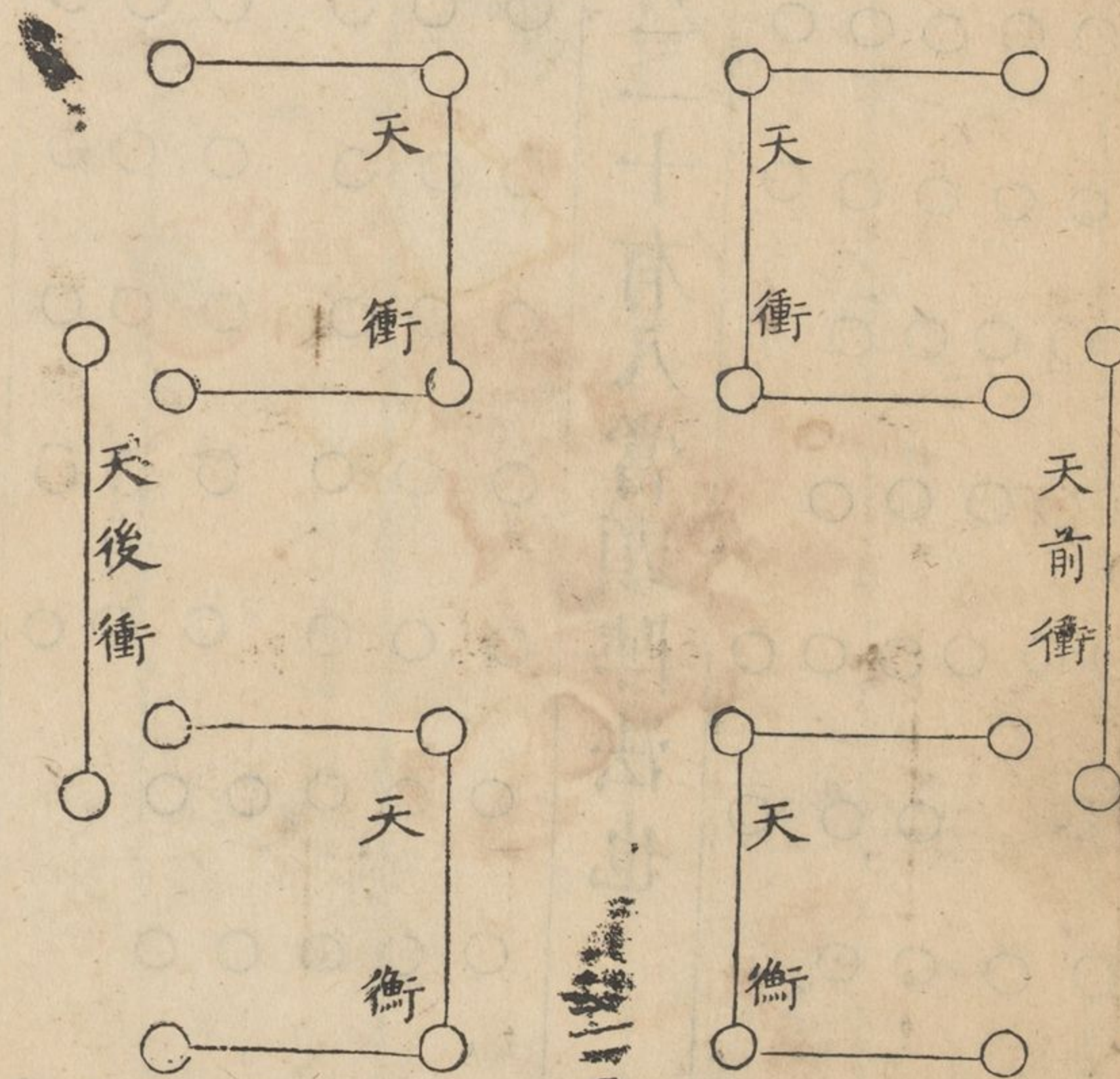

三

諸葛武侯八陣總圖

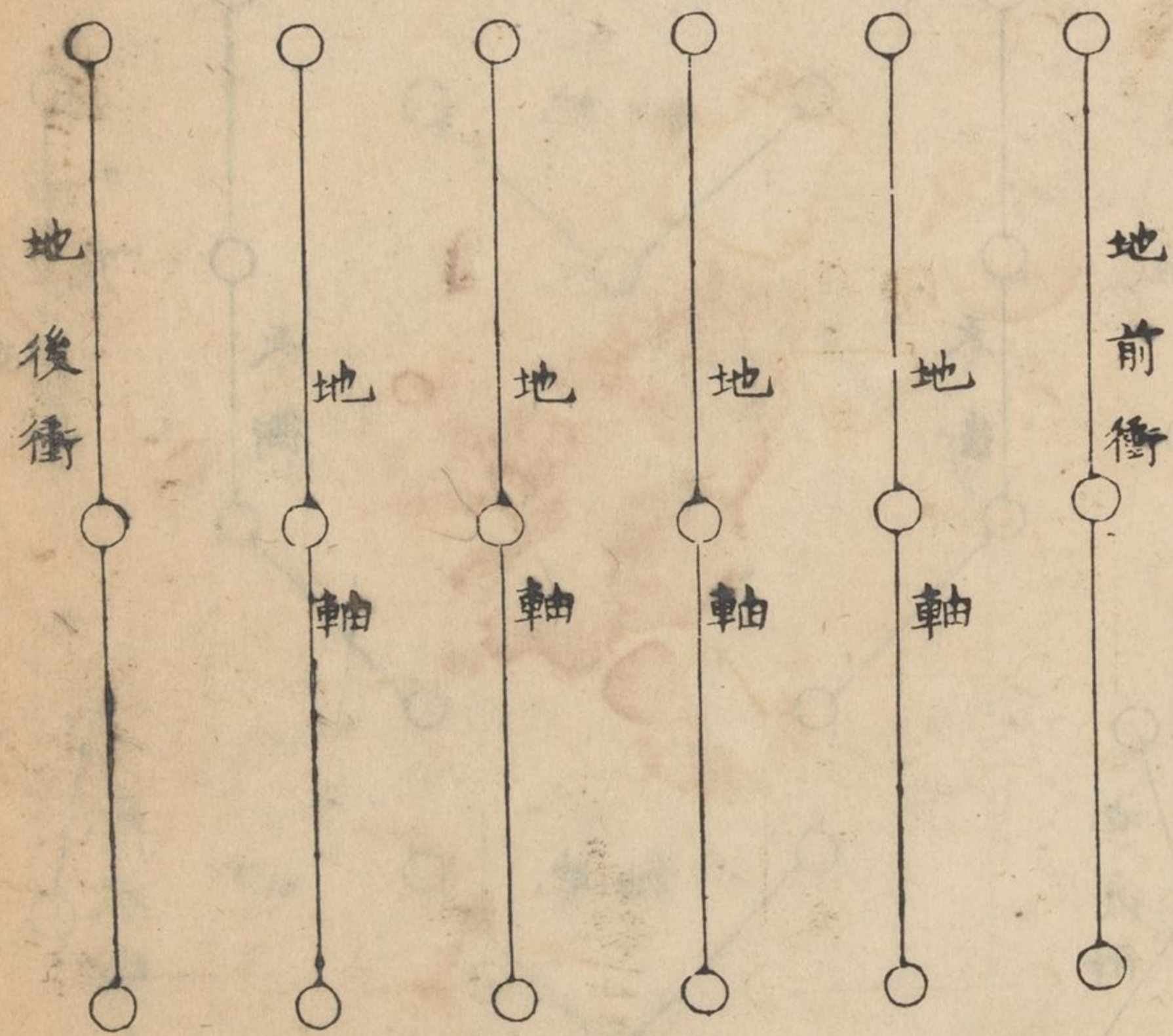
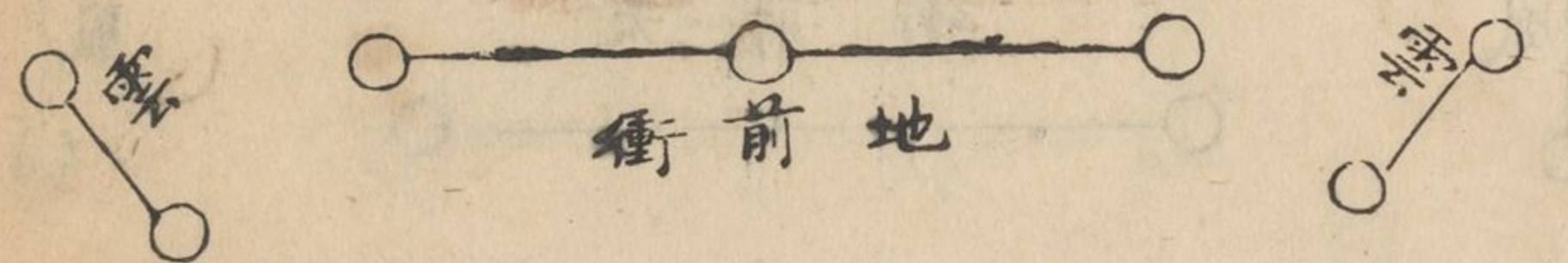


五

此圖之外第一變為天覆陣有風無雲

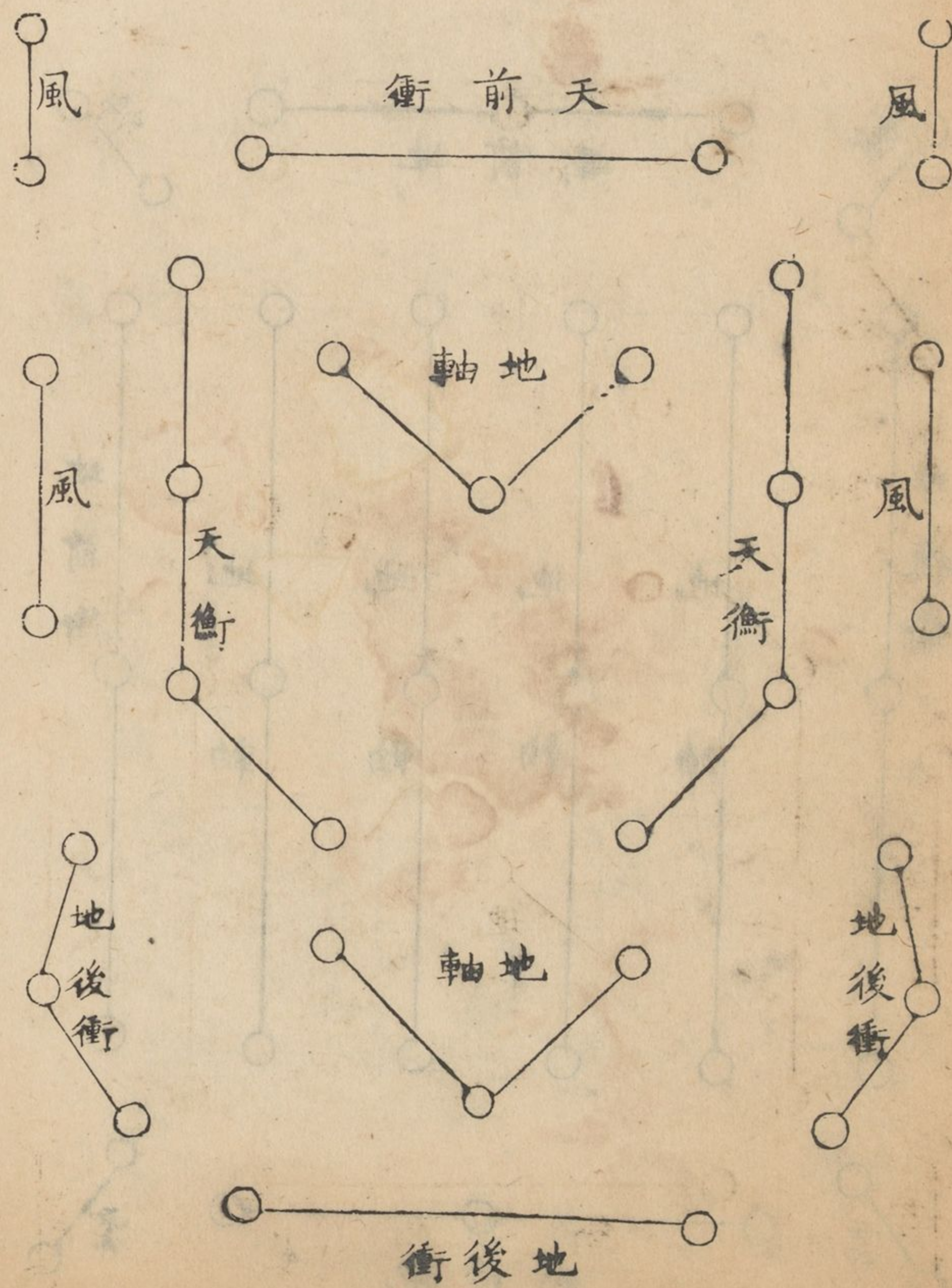


此圖之中第一變為地載陣有雲無風

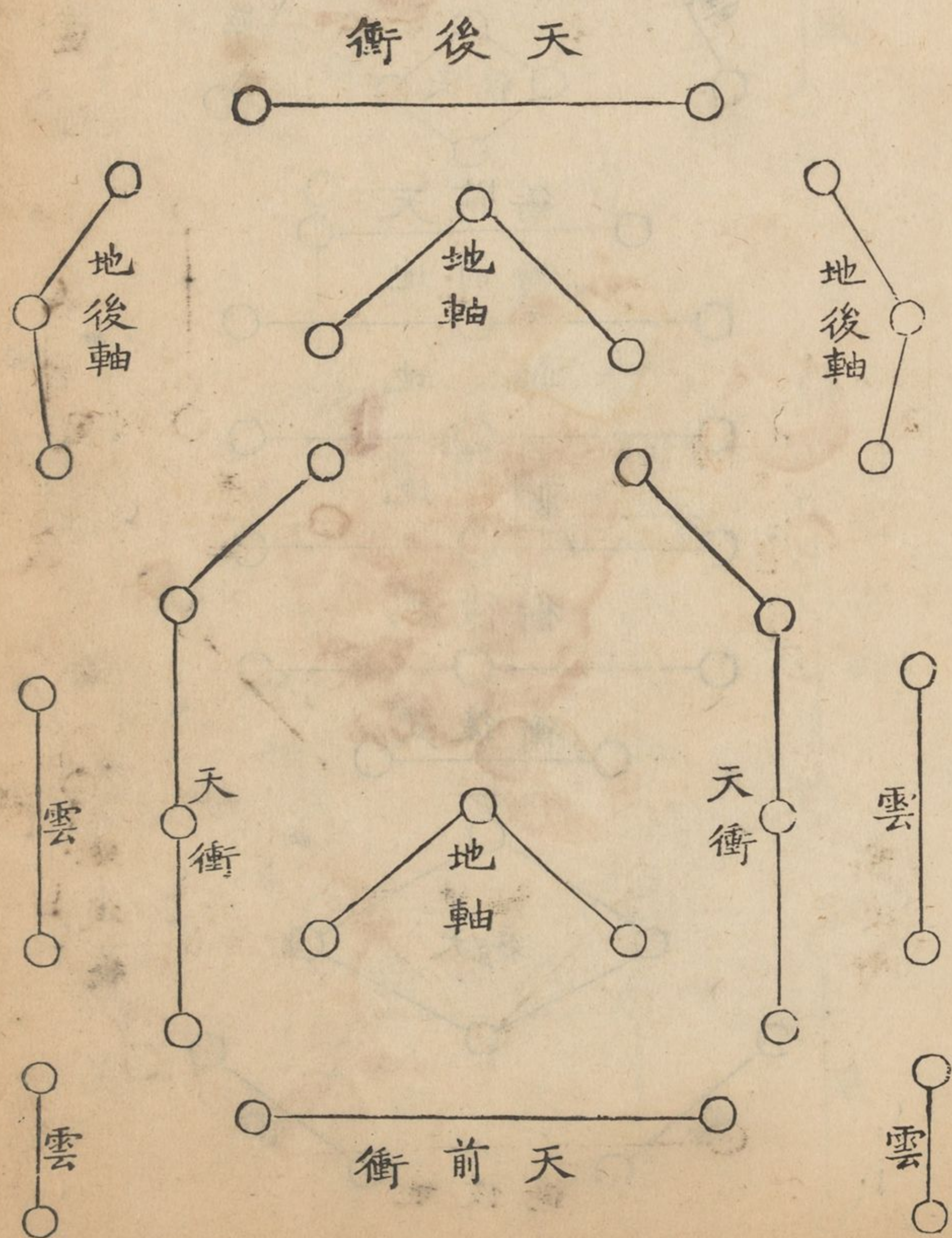


以下變圖凡八見忠武錄

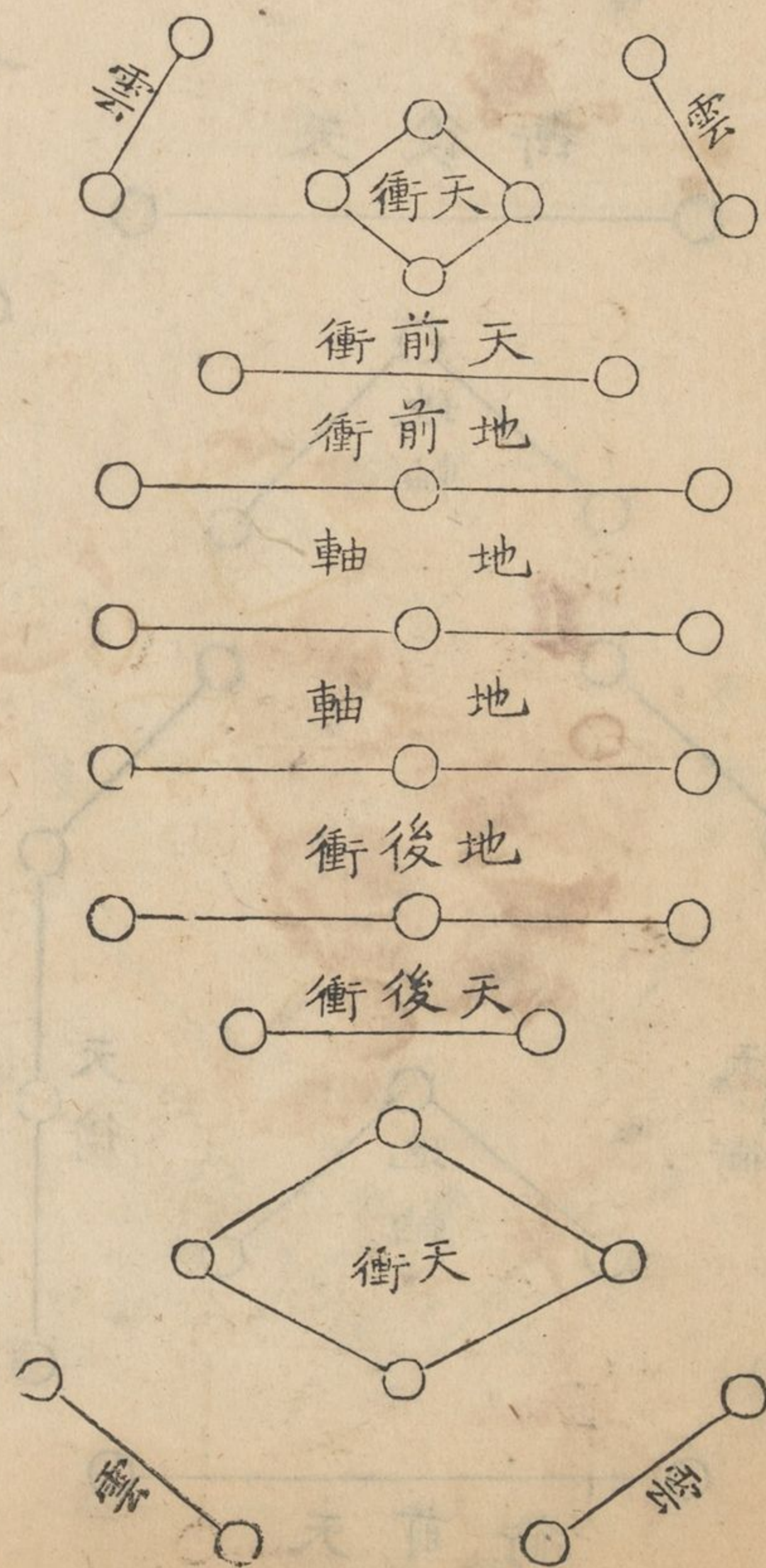
此圖左分第一變為風揚陣有風無雲



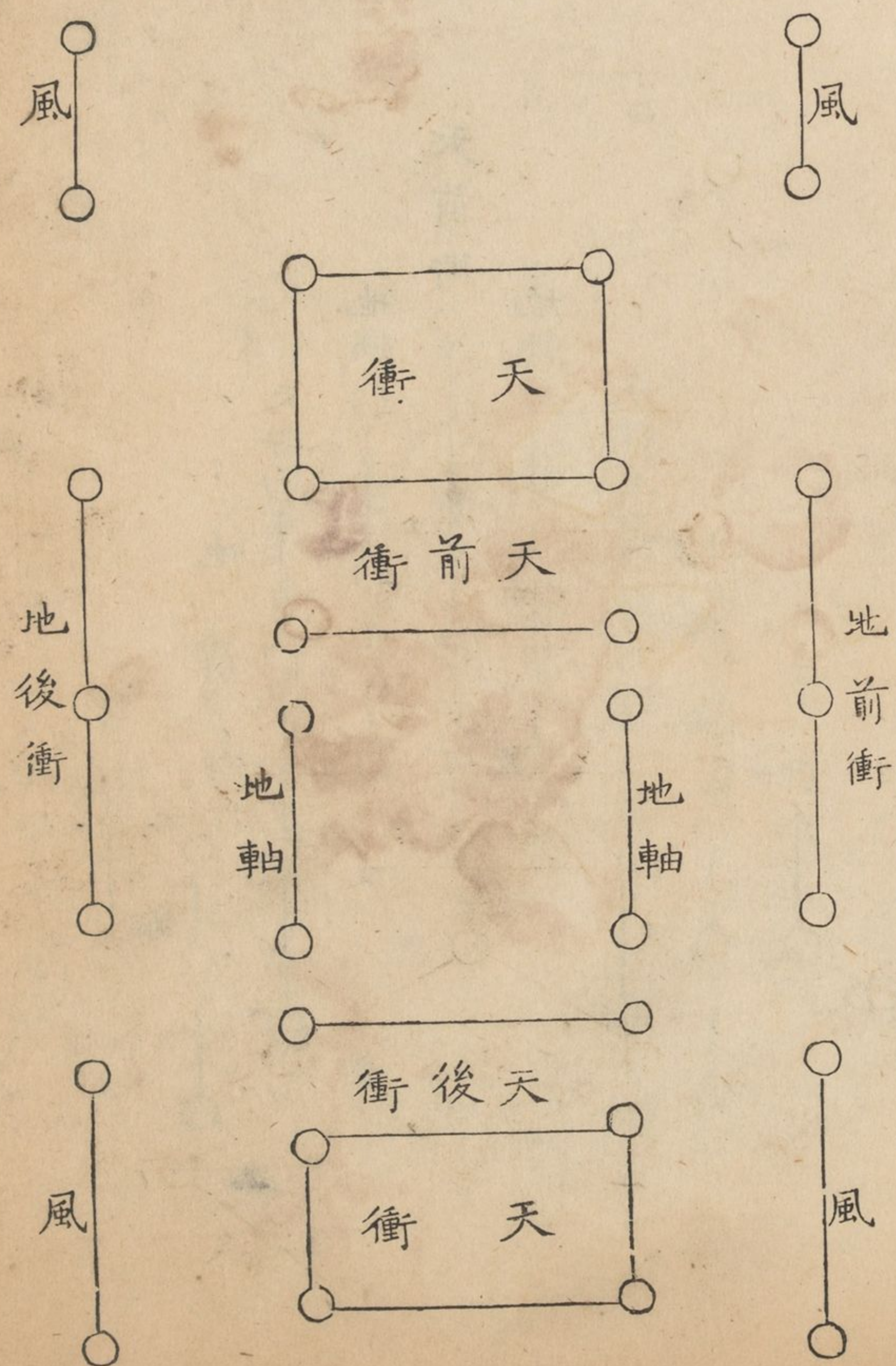
此圖右分第二變為雲垂陣有雲無風



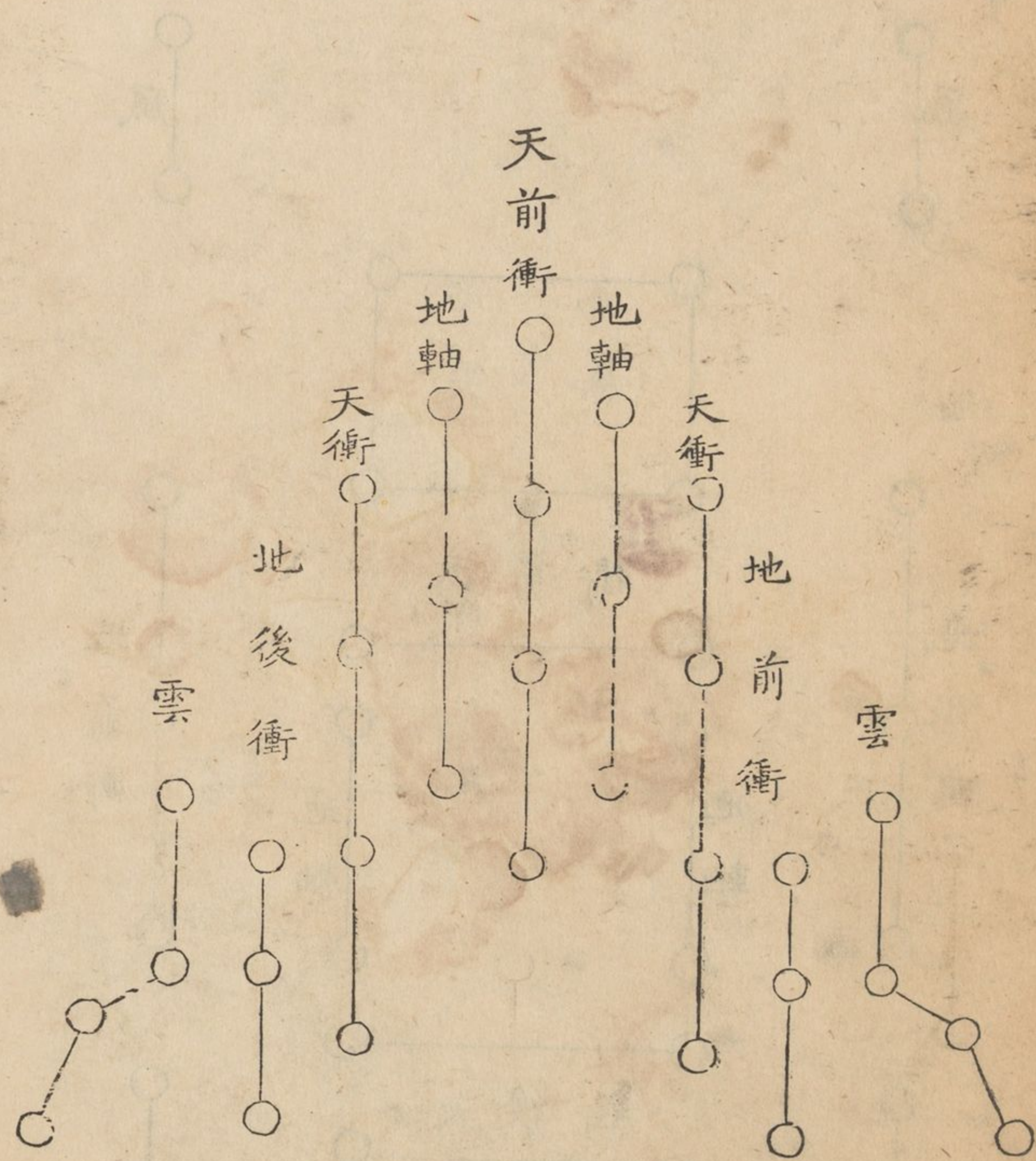
此圖之後分第二變為龍飛陣有雲無風



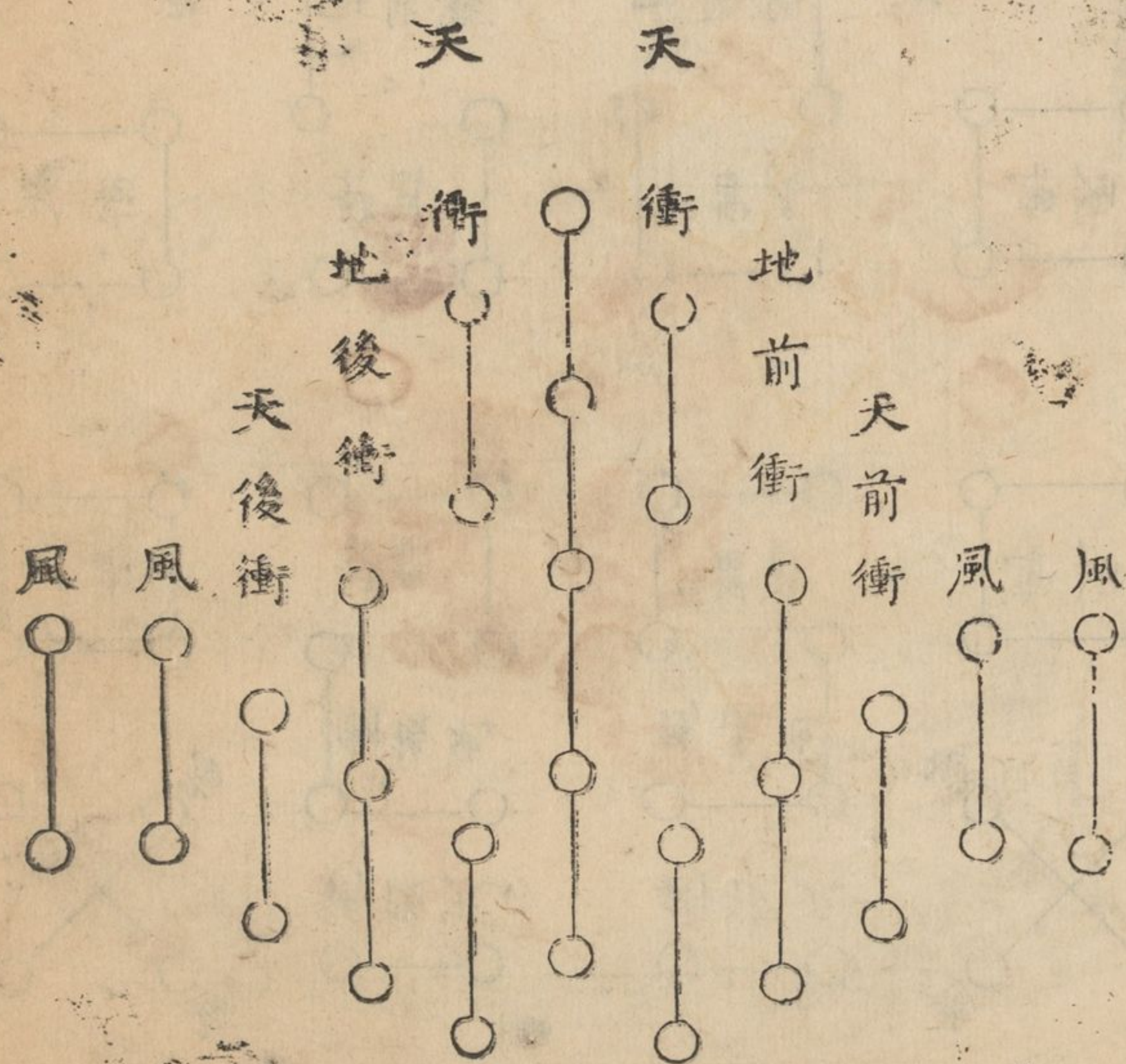
此圖之前分第三變為虎翼陣有風無雲



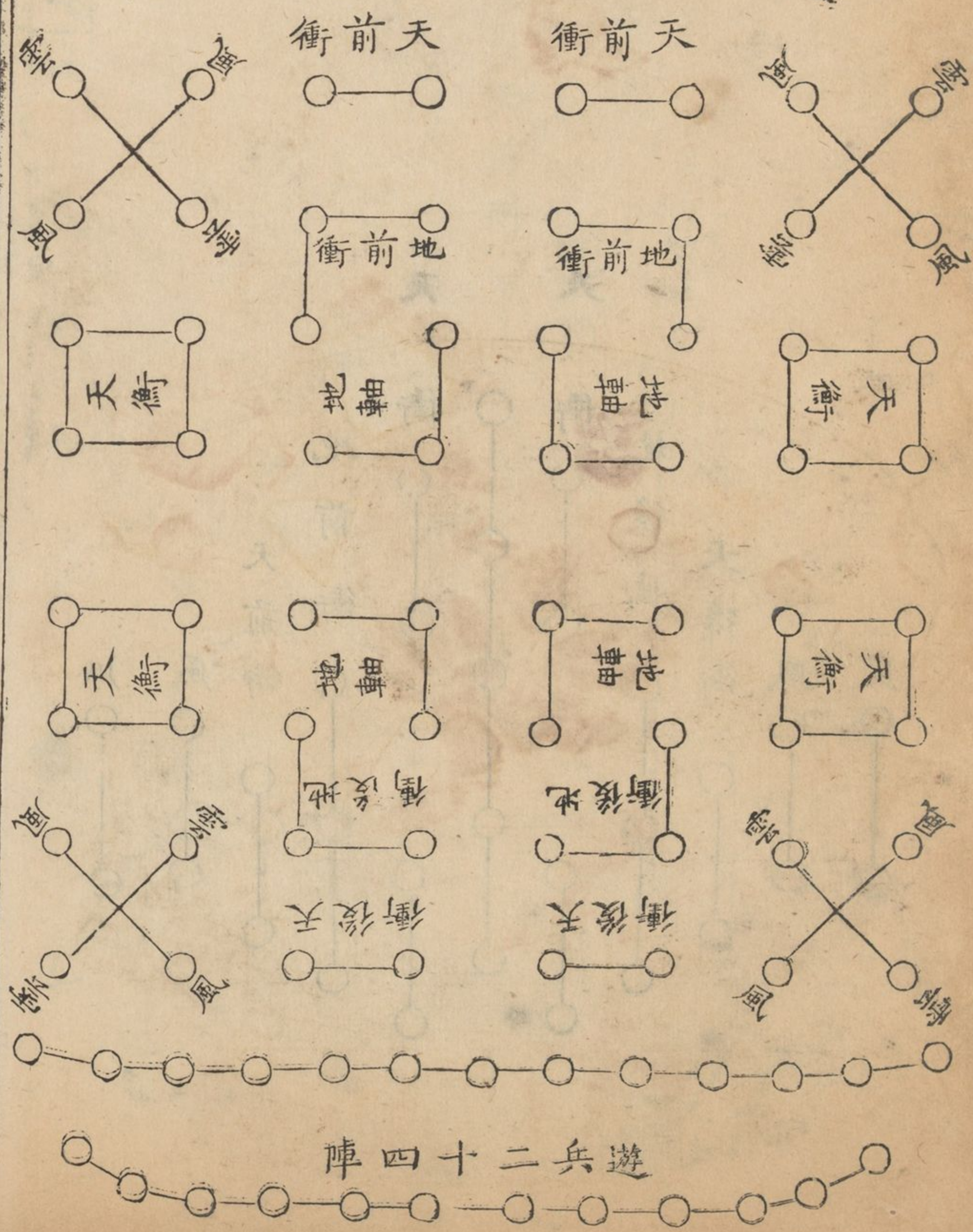
此東西北南之分第四變為鳥翔陣有雲無風



此西東北南之分第五變為蛇蟠陣有風無雲




此夔州府水八陣方陣法也錄之以備觀覽



黃螂銅鼓圖

雍正十年閏五月黃螂獲鼓四面

大鼓一尺九寸五分
 面徑一尺九寸五分
 面圍圓六尺四寸
 底徑二尺
 底圍圓七尺一寸
 高一尺三寸三分



中鼓二
 面徑一尺六
 寸六分五釐
 面圍圓五尺
 一寸七分
 底徑一尺七
 寸
 底圍圓五尺
 三寸四分
 高一尺一寸
 一分



面底圍
 徑與前
 鼓同高
 亦如之



小鼓一
 面徑一尺五
 寸六分
 面圍圓四尺
 七寸五分
 底徑一尺五
 寸八分
 底圍圓四尺
 八寸九分
 高一尺零八
 分



四川通志卷之一

星野

易曰在天成象在地成形周禮保章氏以星土辨九州蓋文曜麗乎天而因是可辨其方位則秉陽而垂日星秉陰而竅乎山川固可參互考定矣蜀為井鬼分野史記天官書謂益州為參分又河圖括地象云岷山之地上有井絡言岷山之精上為井星也今

聖天子欽若時憲握經緯之樞紐協箕畢於羣情其求

天道於人事者至詳且悉以故秦階常平衆星拱極蜀雖僻壤而井明而端參明而大當亦觀乎天文者所樂觀也作星野志

史記天官書二十八舍主十二州益州爲參分

漢書巴蜀分井鬼參又云觜觿參主益州

晉書天文志自東井十六度至柳八度爲鶉首又參七度益州入

隋書益州分參丹元子步天籟大帝西垣第四星曰巴五日蜀

唐書劔南道分井鬼又云南戒自岷山嶓冢實地之陽

宋史益梓利夔四路分井鬼又曰東井輿鬼鶉首也盡巴蜀漢中之地

河圖括地象岷山之下爲井絡帝以會昌神以建福言蜀之分野也午山張庭云井絡卽鶉首

華陽國志仰稟參伐蜀紀帝居房心決事參伐是爲蜀分

天文占候太白金星鎮星主井五車躔星弧矢星

俱主益州

天文次舍井十度至鬼柳爲鶉首於辰在未

成都府屬

井鬼之分入參一度爲鶉首之次

重慶府屬

井鬼之分入參二度

保寧府屬

井鬼之分入參七度

順慶府屬

參井之分鶉首之次

敘州府屬

井鬼之分入參二度爲鶉首之次

夔州府屬

翼軫之分

龍安府屬

井鬼之分入參二度

寧遠府屬

井鬼分野

雅州府屬

井鬼之分入參一度

直隸嘉定州屬

雍正十二年陞為府

井鬼之分入參四度

直隸眉州屬

井鬼之分入參二度

直隸邛州屬

井鬼之分入參一度

直隸潼川州屬

雍正十二年陞為府

觜參之分入觜一度

直隸瀘州屬

井鬼之分入參四度

直隸資州屬

井鬼之分入參一度當鶉首之次

直隸綿州屬

星躔井參

直隸茂州屬

井鬼之分入參一度當鶉首之次

