

川河

夏

			和書門類
	二九二六九		
	一		
	二〇函		
一一册			

庫文閣内			和書類
	二九二六九		
	一		
	二〇册		
七五三架			

内閣文庫	
番號	和 29269
冊數	11 (9)
函號	175 53

内閣文庫





A 1 2 3 4 5 6 M 8 9 10 11 12 13 14 15 B 17 18 19

Kodak Gray Scale



© Kodak, 2007 TM: Kodak

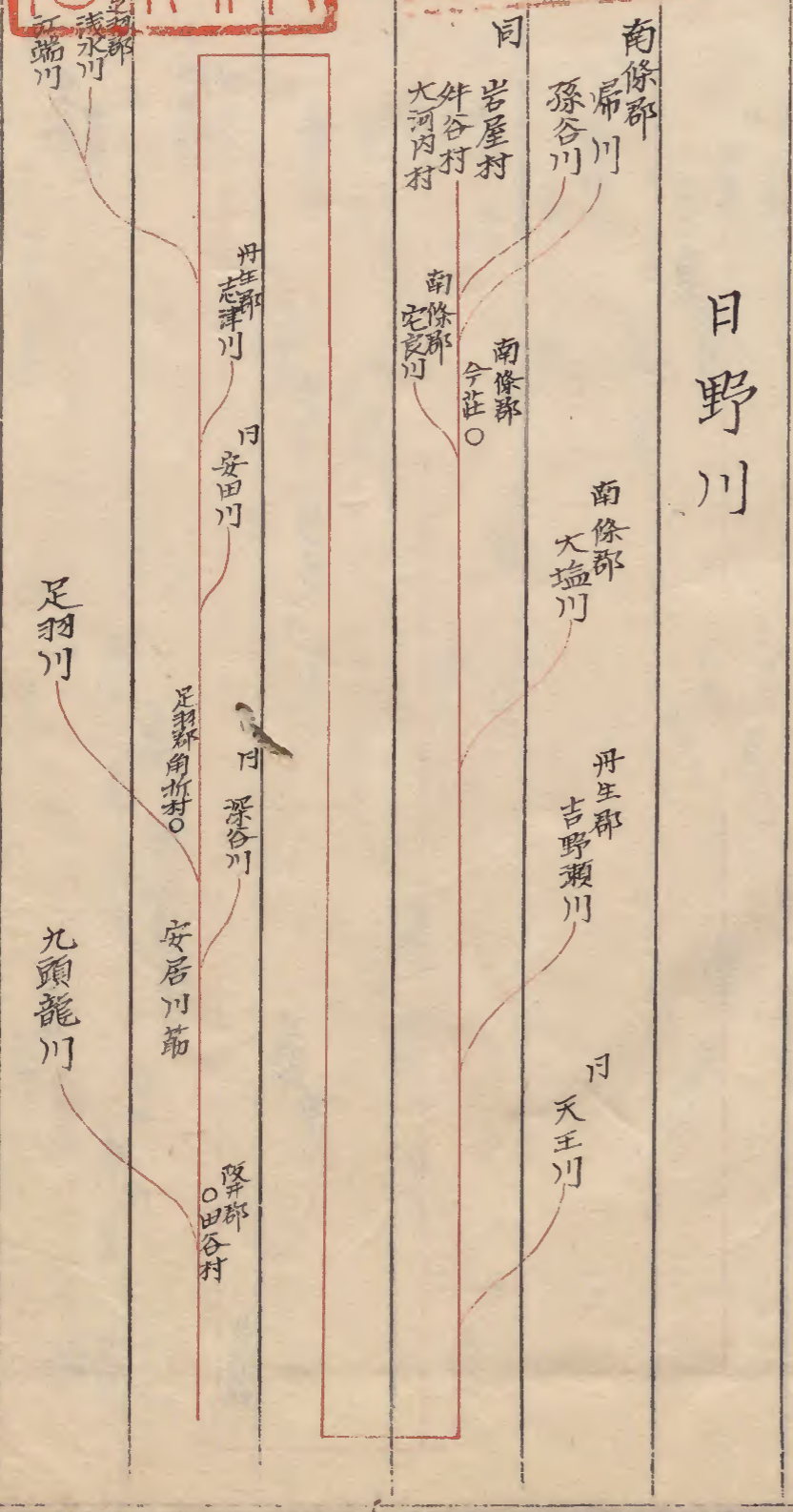




水源表

内一〇九八二號

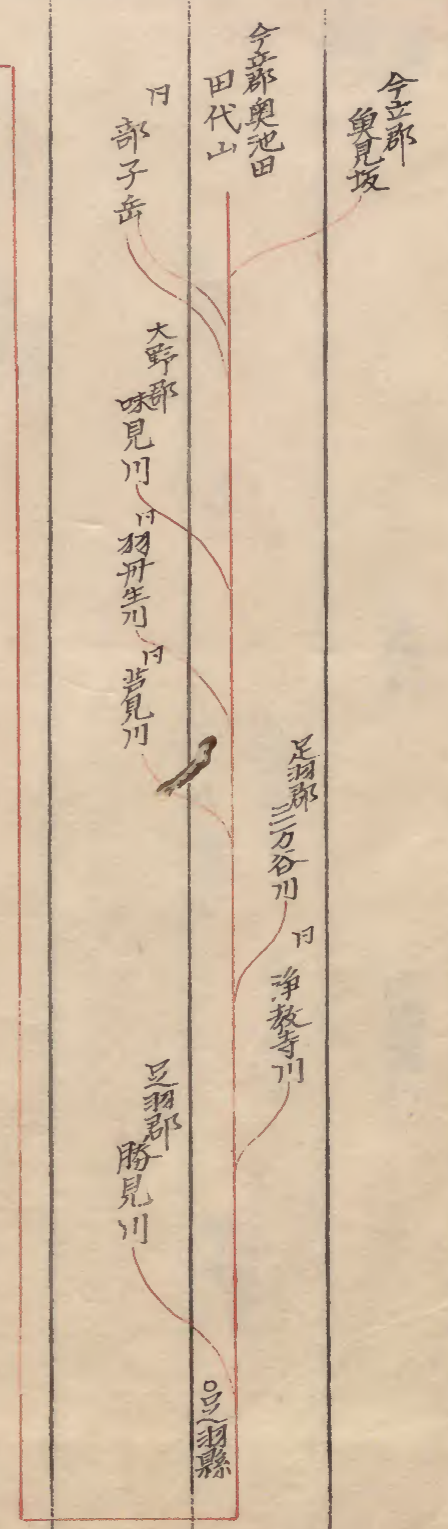
日野川



日野川

足羽川

一 水 系

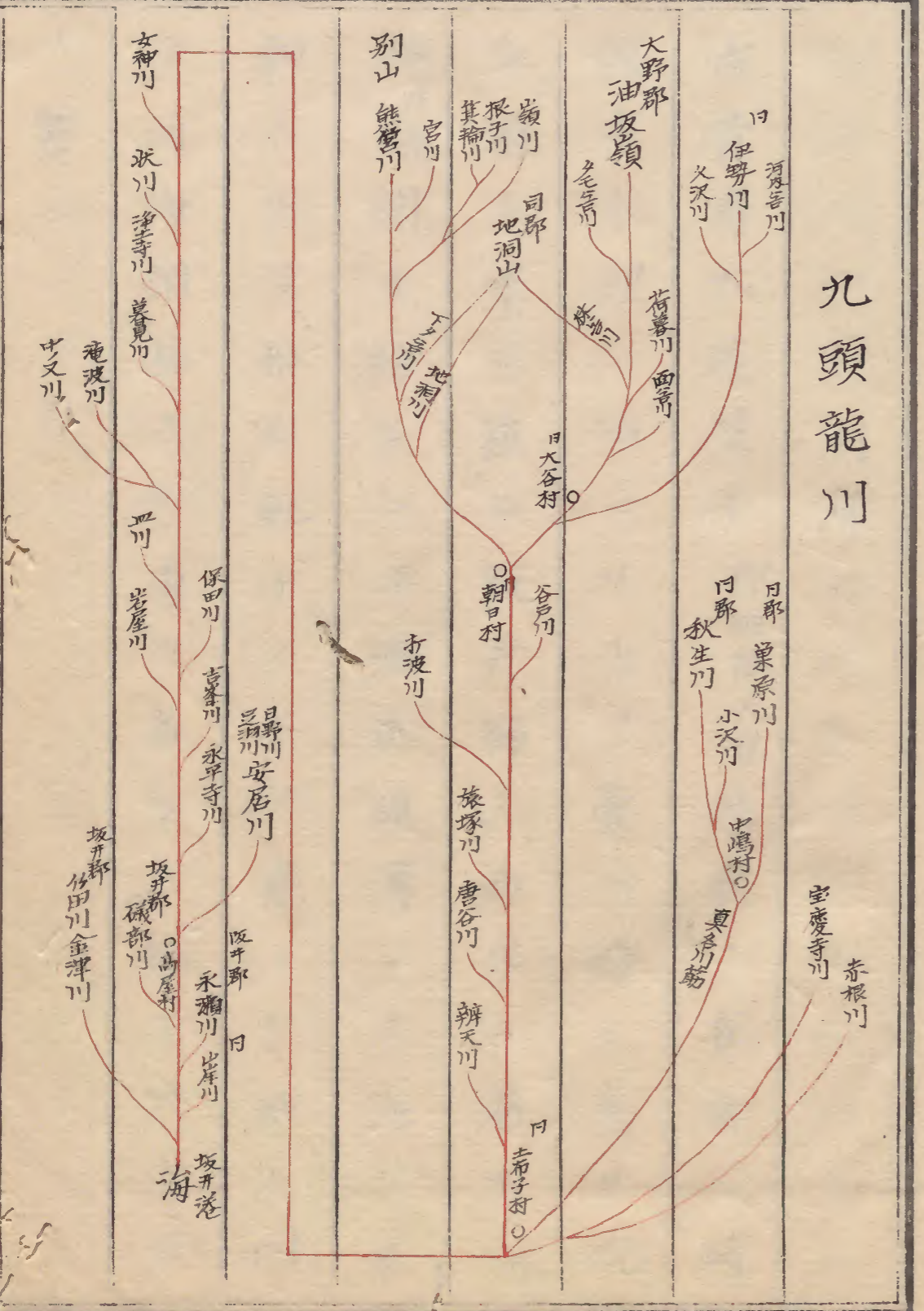


日野川

足羽郡 角折村。

九頭龍川

九頭龍川



一 水 系

川 河

古昔男大迹皇子

即継体天皇

越前ニ在御ノ時

國中水理ノ治ラサルヲ憂ヘ給ヒ壅ヲ疏

ニ漏ヲ塞テ茲ニ阪井郡ノ西北ニ港ヲ乃

阪井港

閘キ給ヒシカ濫水傾瀉シテ海ニ宗

朝スルヲ拾モ鉤子ノ水ヲ建スカ如シ因

テ河海相接スル處ヲ名ケテ鉤子口ト云

ノ實ニ

武烈天皇登極元年ナリ水ノ長大ナル者
 三ツアリ曰日野川曰足羽川曰九頭龍川
 之ヲ國中ノ三大川トス皆國ノ東南ヨリ
 生シテ西北海ニ入ル漲涸定リ無ク深淺
 處ニ随テ変ス三川ノ上流皆急流激湍巨
 岩アリ深淵アリ一葉舟ト雖モ上下ス可
 ラス漸ク下流ニ至テハ水波緩漫舟舸ノ
 往来自由ナリ水質皆清冽ニメ味亦冷美

捕魚スル所ノ魚ハ鮎鮠鱒鯉鰻鯰其他雜
 魚若干

○ 日 野 川

水 源 ハ 南 條 郡 今 莊 ノ 東 南 夜 又 々 池 ノ 近
 傍 岩 屋 村 舛 谷 村 大 河 内 村 ノ 谷 々 及 々 其
 西 孫 谷 川 歸 川 ヲ リ 出 テ 稍 々 下 リ 東 宅 良
 川 ヲ 合 セ 直 ニ 北 流 ノ 同 郡 武 生 ノ 東 ニ 石
 七 丹 生 郡 家 久 村 地 内 白 川 村 ノ 渡 場 ニ 至
 ル 北 陸 道 ノ 通 路 タ リ 川 巾 五 十 間 平 水 三
 四 尺 其 大 ニ 溢 ル ニ 當 テ ハ 泛 溢 澎 湃 荒 々

足 牙 果

ヲ津涯無キ如シ夏月極ノテ涸ル氏ハ
 則徒涉ス可シ水ノ中央ヨリ東ヲ今立郡
 トシ西ヲ丹生郡トス下ル一數丁丹生郡
 下司村ノ東ニ至テ西吉野瀬川ヲ受ケ同
 郡石田村ノ東ヲ過キ在田村地内ニテ同
 郡天王川亦西ヨリ會ス又下足羽郡下江
 守村ノ頭ヲニテ同郡淺水川ヲ合セ其下
 乃今朝宮ノ渡場ナリ此ニ至テ水波ナク

岩石ナク川中三十間余深サ一丈許又下
 丹生郡清水尻村ノ東ニ至リ同郡志津川
 安田川西ヨリ瀉入ニ下ル丁數丁足羽郡
 角折村ノ側ヲニ於テ足羽川ト會ス幅四
 十間許深淵底ヲ知ラス是ヲ漆ヶ淵トス
 是ヨリ下流ヲ安居川ト名ツク溶々トメ
 北流シ西阪井郡深谷川ヲ合セ吉田郡海
 老助村ノ西過キ阪井郡田谷村地内告

田郡高屋村前ニ至リ九頭龍川ト湊合
又是ニ於テ三川一トナル幅二百間弱深
十一丈余濶荒トメ西北海ニ向

以下九頭龍川ニ詳ナリ

以下九頭龍川ニ詳ナリ
以下九頭龍川ニ詳ナリ
以下九頭龍川ニ詳ナリ
以下九頭龍川ニ詳ナリ
以下九頭龍川ニ詳ナリ
以下九頭龍川ニ詳ナリ
以下九頭龍川ニ詳ナリ
以下九頭龍川ニ詳ナリ
以下九頭龍川ニ詳ナリ
以下九頭龍川ニ詳ナリ

堤防

丹生郡家久村地内白川渡ヨリ足羽郡
角折村地内字漆ヶ淵マテ東岸四里六
丁十六間兩岸五里十丁十一間漆ヶ淵
ヨリ九頭龍川ニ會スル所マテ安居川
第一里半二丁十七間五尺

舟路

白川渡ヨリ阪井郡阪井港マテ十一里

白川渡ヨ足羽縣九十九橋マテ六里

立丁三十九間余 但漆々洞ヨリ一里溯河

筏ハ上流ヨリ通下シ船ハ南條郡武生

ヨリ以下通行ヲ得

渡場

丹生郡白川渡 川中五十一間平水三十間

同 有定渡 同 六十三間

同 平井渡 同 十七間三尺

同 石田渡 一名叔本渡吉江街道
川中二十八間平水十三間五尺

同 清水山渡 川中二十九間

同 朝宮渡 同 三十三間

同 清水尻渡 一名久喜津渡
川中二十六間

同 足羽郡小渡リ渡 一名金屋渡
川中三十四間

安居川筋渡場

足羽郡安居大渡 同郡角折村ノ傍ニ在リ
川中四十一間

阪升郡本郷渡 一名猿溜渡又深谷渡
川中四十八間

同 山 渡

川中四十三間

同 本 郷 渡

九頭龍川會同前ニ在リ
川中百間

川 船

有 定 村

一艘

鳥 井 村

一

平 井 村

一

上 石 田 村

四

在 田 村

六

清 水 山 村

三

朝 宮 村

四

清 水 尾 村

九

恐 神 村

四

金 屋 村

二

小 渡 村

二十二

大 渡 村

十三

南 江 守 村

二

南 嶺 原 村

十四

海 老 助 村

四

水源四アリ一ハ今立郡奥池田ノ田代山
ヨリ出テ同郡常安村ニ至ヒ藪田村ノ傍
ラニ至ル一ハ同郡魚見坂ノ谷々ヨリ出
テ角間村ヲ経テ亦藪田村ノ下ニ至リ田
代川ト會ス其他ノ二ハ部子岳近傍ヨリ
出ツ甲ハ水海村ヲ過キ谷口村ニテ本水
ト會シ持越村ヲ過キ松ヶ谷村ニ至ル乙

足羽川

深淺廣狭及ヒ水波ノ漲涸概子日野川ト同一タリ

八千代谷村ノ奥ヨリ生シ亦松ヶ谷村ニ
 テ本水ト合シ北流大野郡味見谷折立村
 ノ東ニ右ヒ足羽郡東天田村ノ頭ラニテ
 大野郡味見川ト合シ又北シテ大野街道
 境寺村ノ傍ラニテ大野郡羽丹生川東ヨ
 リ入ル漸ク下リ朝谷村ニ右ヒ瀬ヶ口村
 ノ西ニテ東大野郡芦見川ヲ合セ大久保
 村ノ西南ヲ経テ田尻村ヨリ安波賀村ニ

至ルノ間三万谷川淨教寺川西南ヨリ瀉
 入ス其下流前波村下馬村等ヲ經過シ足
 羽縣ノ東南勝見村ノ南ニ至リ勝見川ヲ
 合セ直西ノ縣下ノ中央ニ入り幸橋九十
 九橋ノ下ヲ穿テ足羽山ノ麓ヲ過キ角折
 村ニ至テ日野川ト會ス乃チ漆ヶ淵タリ
 下流安居川ト名ク

足羽縣 東天田村地内ヨリ同郡角折村
地内漆ヶ沢ニテ南岸七里三十三丁三
十一間一尺北岸七里三十五丁三十三
間
舟路
足羽縣九十九橋ヨリ阪井港ニテ五里
三十五丁六間余

堤防

足羽郡東天田村地内ヨリ同郡角折村
地内漆ヶ沢ニテ南岸七里三十三丁三
十一間一尺北岸七里三十五丁三十三
間

舟路

足羽縣九十九橋ヨリ阪井港ニテ五里
三十五丁六間余

同橋ヨリ吉田郡舟橋ニテ四里一丁余

同橋ヨリ今立郡白川渡ニテ六里五丁

三十九間余

筏ハ上流ヨリ通下ニ船ハ足羽郡前波

村以下通行ヲ得

渡場及ヒ橋

足羽郡朝谷渡 川中二十七間

同 田尻村渡 同 三十間余

同 前波渡

大野ヨリ足羽郡浅水ハ出ツ
川中四十五間平水二十間余

同 下馬渡

川中四十五間許深廿五尺

足羽縣幸橋

長二十七間
中二間

同 九十九橋

長八十八間 内 四十七間木板
中三間 四十一間石板

川船

前波村 三艘

田尻村 一

安波賀村 一

東郷中嶋村 二

下馬村 一

板垣村 一

Faint bleed-through text from the reverse side of the page, including characters like 龍, 川, and 石.

九頭龍川

大水原三ツ曰油坂川曰石徹白川曰真名
川中水源四ツ曰林谷川曰伊勢川曰秋生
川曰打波川其他小水源無教梳子前ニ表
スル所ノ如シ統テ大野郡下荒井村地内
ニ至テ會同ス
油坂川ハ大野郡ノ東南美濃界ニ油坂曰
リ登源ニ市布村ニ石匕上半原村ニテ北



タモ谷川ヲ合セ下半原村ニテ北地洞山
 ヲリ出ツル林谷川ト合シ其下箱ヶ瀬村
 ニテ荷暮川持穴村ニテ面谷川ヲ受ケ大
 谷村ニ至テ伊勢川ト會ス川中三十間水
 勢急奔野尻村長野村鷲村等ニ至ヒ朝日
 村ニ至リ石徹白川ト會ス
 石徹白川ハ源ヲ白山ノ別山ヨリ登シ上
 流ヲ熊箱川ト名ク大野郡ノ東隅石徹白

村ニテ宮川箕輪川根子川嶺川ヲ合セ少
 ラク西南流シ小谷戸村ノ東ニテ地洞山
 ヲリ出ツル下夕谷川ヲ受ケ後野村ニ至
 テ地洞川ヲ合シ朝日村ノ前ニテ乃千油
 坂川ト會ス以下北流半里角野村ノ下ニ
 テ西谷戸川ヲ合セ下山村ヨリ荒鳴岳ノ
 東麓ヲ繞リ穴間街道ニ至ヒ佛原村ニ至
 ル村北ノ水道山間ニ狹リ甚夕狹隘岩石

距離凡ソ四間許水縮窄シテ此間ヲ過ク打波村及ヒ佛原村ノ土人斯ニ魚留堰ヲ設ケ鱒ヲ捕ヘテ生計ノ助トス又下ル丁敷丁打波川東ヨリ會ヒ勝原村ニ至ヒ柳ケ嶋村ニ至ル是ヨリ壁倉村ニ至ルノ間旅塚川唐谷川辨才天川ヲ合セ土布子村ノ北下荒井村ノ上字禪師王子山ノ麓ニ至テ真名川ト會ス正ニ大野城ノ東北

一里ニ在リ是ニ至テ奔流彭湃川巾二百間浩々トメ北流ス又猪野口村ノ西ニ至テ女神川之ニ入り下高嶋村ニテ狀川亦馮入ス漸ク勝山ノ西ヲ過キテ西北流シ淨土寺川暮見川龍波川ヲ受ケ西妙金嶋村ノ上ニテ皿川ヲ合セ吉田郡小舟渡ヲ過キ保田川ヲ受ケ坂東嶋ノ傍ヲニ至テ岩屋川注入シ鷲ケ岳ノ麓朽原村ニ至リ

水二道トナリ飯嶋ヲ挾ム其中村アリ飯
嶋村ト云フ嶋ノ長サ凡ソ二十四丁余光
明寺村ノ頭ニ至リ二水復タ一道トナリ
淨法寺村ニ至リ其下正ニ吉田坂井ノ二
郡ヲ劃分ス鳴鹿渡ノ下ニ至リ水復タ二
道トナル其中嶋アリ五領ケ嶋ト云フ上
下合月村末政村渡リ新田村兼定嶋村其
嶋中ニ在リ岐流ノ間南古市村ニテ永平

寺川ヲ受ケ又合シテ吉田郡舟橋ノ下ヲ
過キ阪井郡田谷村地内ニ至テ安居川ト
會ス川巾二百間弱水一丈許漫トメ平流
トナル其下二日市村ノ渡場ヲ過キ北磯
部川ヲ受ケ南布施田村ノ傍ニテ永瀬川
ヲ合セ又下リ山岸川西ヨリ注キ金津川
北ヨリ入ル而其下嶋アリ道實嶋ト云フ
阪井港ノ市街ニ屬ス橋アリ往來ヲ通ス

淡橋ト名ク嶋北ハ阪井港ニメ嶋南ハ泥
 原新保タリ國中ノ諸水此ニ淡合ニテ海
 ニ入ル所謂鉤子口長十リ、其ノ東ノ
 嶋北ニ淡ノ所ナリ、此ノ西ニ淡ノ所ナリ
 嶋北ニ淡ノ所ナリ、此ノ西ニ淡ノ所ナリ
 嶋北ニ淡ノ所ナリ、此ノ西ニ淡ノ所ナリ
 嶋北ニ淡ノ所ナリ、此ノ西ニ淡ノ所ナリ
 嶋北ニ淡ノ所ナリ、此ノ西ニ淡ノ所ナリ
 嶋北ニ淡ノ所ナリ、此ノ西ニ淡ノ所ナリ

堤防

大野郡掄ヶ嶋地内渡場ヨリ阪井港マ
 テ南岸十二里二十九間北岸十二里二
 十四丁五十九間外ニ吉田郡飯嶋村ノ
 地二十四丁五間同郡五領ヶ嶋二里七
 丁五十三間總計二十七里二十一丁二
 十六間

舟路

吉田郡舟橋ヨリ足羽縣九十九橋ヲテ

四里一丁余

筏ハ上流ヨリ浮下スルヲ得船ハ鳴麻

村地内ヲテ通行ヲ得

渡場

大野郡朝日渡 川中三十間余

同 野尻村渡 同 二十八間

同 下山村渡 同 二十五間

同 西勝原渡 同 百二十間

同 柳ヶ嶋渡 同 百二十間

同 荻ヶ野渡 同 百間

同 土布子渡 同 百五十間許

同 下荒井渡 同 二百間許

同 中嶋渡 一名卯ノ嶋渡 川中二百間許

同 登坂渡 一名赤岩渡 川中二百間許

吉田郡小舟渡 川中百四十三間 平水七十間 深十七尺

同 枋原村地内 釜ヶ淵渡 川中五十七間三尺

同 鳴鹿渡 川中百三間

同 合月渡 此処岐流アツテ水ノ廣狹測リ難シ

同 舟橋 川中百一間深十八尺

橋長ナ百二十間鑊鎖五百二十四尋舟四十八艘
天正六年柴田勝家創造尔後修繕傳テ今ニ至ル

同 中角渡 川中九十五間平水五十四間

同 六日市渡 安居川湊合ノ処
川中百七十間

坂井郡二日市渡 一名江上ノ渡
川中百七十一間平水百一間

同 布施田渡 川中二百六十間平水三十間

同 下野渡 一名折戸渡
川中百九十五間平水六十五間

同 山岸渡 川中百七十間

阪井港水場渡 同 二百四間

同 湊橋 一名沙見橋
長ナ三十六間巾一丈四尺

阪井港下道実鴻ノ間ニ在リ

川舩

東勝原村 一艘
柳ヶ鴻村 一艘

松丸村 一

花房村 一

上野村 二

萩ヶ野村 一

上麻生嶋村 一

下麻生嶋村 一

土布子村 一

大渡村 一

登坂村 一

妙金嶋村 一

比嶋村 二

坂東嶋村 一

鳴鹿村 五

渡新田村 一

古市村 三

上合月村 二

上北野村 五

漆原村 一

河合新保村 一

舟橋新村 十三

稻多村 五

下森田村 四

郡村 二

六日市村 一

二日市村 一

天管生村 一

高江村 一

布施田村 十

江上村 十七

定廣村 五

小尉村 一

砂子田村 一

横越村 四 下野村 二十

池見村 七 山岸村 十八

阪井港 四十五

各郡諸細水

丹生郡

天王川 川中上流十間下流十六間

水源五アリ曰山子飯川曰織田川曰糸生川曰和田川曰八田川山子飯川ハ郡南千合谷村解雷ヶ清水ヨリ出源ニ階堂村萩原村粟野村小曾原村等ヲ経フ是ヲ山子飯川ト名ク下河原村ニ至リ四ツ枚村

及ヒ赤井谷村ヨリ生スル織田川ト合シ

江波村境野村青野村等ヲ過キ内郡村ニ

於テ越智山麓小川村近傍ヨリ出ツル字

系生川ト會ス以下天王川ト名ク東北ニ

流レ田中村ノ下ニ至リ和田川及ヒ八田

村ノ山ヨリ生シホノ谷ヲ經過シ采レル

水トヲ合セ在田村ノ南ニ沿テ日野川ニ

入ル上流ヨリ屈曲三里余舟船ノ便漢獵

ノ利ナシ

堤防

西田中村地内ヨリ在田村地所日野川


會同マテ南岸三十一丁二十八間

川船

田中村 四艘 天王村 一

吉野瀬川

源ヲ郡南正蓮華村ノ瀑ヨリ登シ南條郡



廣瀬村ヲ過キ大虫村ノ東ニ至リ鬼ヶ岳
ヨリ生スル水ト同村ノ東ニテ湊合シ本
保村ノ南ヲ經家久村ノ中央ヲ過キ下司
村ノ東ニテ日野川ニ入ル

橋

土橋

本保村ノ南ニ在リ 長ナ七間許
巾四尺

志津川

水源三一ハ郡西笹谷村ヨリ出源ニ大森

村ニ至ル一ハ瀧波村ヨリ出テ本折村ノ
西ニ至ル一ハ末村ノ長峯ヨリ出テ平尾
村ニ至ル一ハ本折村ノ西ヲ過キ滝波村ノ水
ト會シ大森村ノ東ニ至リ笹谷ノ水ト會
同シ上下天下村ノ南ヲ經清水尻村ノ南
ニ至ル一ハ日野川ニ入ル

川 船

大森村 一艘

安田川

更毛村ノ山ヨリ出源ニ東向安田村ニ至テ日野川ニ入ル

大味川

水源ハ越智山ノ西武周村ノ池水及ヒ宿堂村ノ近碓ヨリ出テ水谷村ヲ経直西ノ大味浦ニ至ヒ海ニ入ル香魚多シ

大丹生川

手流川中十間深サニ三尺

一光村ノ一光嶺ヨリ出源ニ五太子村ノ飛瀑ト會ヒ西大丹生浦ニ至テ海ニ入ル香魚多シ

鮎川

一名猿山川中五間深サ一尺許

國見山ヨリ出源ニ三本木村ヲ経鮎川浦ニ至ヒ海ニ瀉ク

足羽郡

淺水川

日野川落合ヨリ今立郡松成村ノテ小舸ノ通行ヲ得

水源ハ今立郡倉谷水間谷河和田谷等ヨリ湧出ニ同郡片上郷ヲ過キ足羽郡徳尾村主計中村ヲ經足羽縣ノ南二里外ニテ官道ヲ横截ニ西流ノ大嶋村ニ至リ江端川ト合ニ下江守村ノ頭ヲニテ日野川ニ入ル

堤防

足羽郡徳尾村地内ヨリ同郡下江守村

南居村地内日野川會同マテ兩岸屈曲凡ソ七里

橋

黒戸橋

長サ十三間中二間川中十一間水深サ四尺余岸高サ丈余

江端川

水源ハ文珠嶽ノ北方東大味村ノ邊ヨリ出テ屈曲西ニ向ヒ亦官道ヲ横截ニ大嶋村ニテ淺水川ト會ス

橋

石橋

長サ十六間巾三間深サ五尺



勝見川

一名新川巾十三間

上流ハ吉田郡松岡ノ東北志比境村ニテ

九頭龍川ヲ分テ玄正鴻村ノ橋頭ラニテ

二條トナリ一派ハ浄水渠へ入り一派ハ

此川ト成ル原目村ノ西四ツ居村北野村

ノ間ヲ過キ足羽縣ノ東勝見村ニ至テ足

羽川ニ入ル

橋

鴻橋

玄正鴻村ニ在リ長サ九間巾二間

原目村石橋

永平寺街道ニ在リ長サ十二間

勝見石橋

長サ十五間半巾二間余

浄水渠

玄正鴻村ニテ勝見川ト岐分ニ松岡街道

ニ沿ヒ西流開発村ヲ経足羽縣下へ入り

二條トナリ食水ニ供ス

○三万谷川

郡東三万谷ノ山ヨリ出テ直ニ足羽川ニ入ル土人抄薪ヲ流出ス

○浄教寺川

一名安波賀川

水源ヲ一衆山ノ飛瀑ニ取り北流メ安波賀村ノ側ヲニテ足羽川ニ入ル

○吉田郡

○永平寺川

一名諏訪間川

志比莊永平寺山ヨリ出源ニ諏訪間村ノ

東ニ沿ヒ古市村ノ西ニテ九頭龍川ニ入

ル此川冬ニ當テ杜父魚ヲ生ニ味甚ク美

ナリ

○吉峯川

郡ノ東南吉峯山ヨリ出源ニ藤卷村市荒川村ヲ經中嶋村ノ東ニ沿テ九頭竜川ニ

入ル

○ 阪井郡

○ 兵庫川

一名上流ヲ樋氏川ト云フ川中五間許小艇舟寄村
ヲテ通行ヲ得

吉田郡樋氏村ノ西北ニテ九頭龍川ヲ分

テ西北流シテ坪内村四郎九村ノ間ヲ過

キ安田村ノ北ヲ沿ヒ北横地村ノ西ヨリ

舟寄村ニ至ル是ヲ十郷川ト云フ其下流

若宮村ノ傍ヲ福嶋村ノ中央ヲ經西北下

兵庫村蛸渡村ヲ過キ金津川ニ會ス是ヲ

兵庫川ト云フ

川 舩

清永村 一艘 大牧村

西長田村 一 木部東村 一

井向村 一

竹田川及ヒ金津川 山竹田ニテ川中十五間深サ二
尺五寸

郡東山竹田ノ東南丈競山ノ南溪ヨリ出

源ニ北流山竹田ノ磯間ヲ過キ長畝村ニ
 テ新江井勝川ヲ合セ桑原村ニテ權世川
 熊谷川ヲ受ケ菅野村ヲ過ク是ヲ竹田川
 ト云フ其下流長屋村ニテ田嶋川ヲ合セ
 金津ノ市中ヲ横截ニ今市村ニ至テ兵庫
 川ト會ニ樂圓村ニ至テ阪井港ニ入ル
 堤防
 山窪村地内ヨリ樂圓村地内ニテ南岸

三里半九丁余北岸川上村地内ヨリ始
 リ里數亦同ニ

橋

姫ヶ橋 南金津市中ニ在リ長サ二十間五尺川中十九間深
 サ三尺

四日市勸進橋 竹松村今市村ノ間ニ在リ長サ二十間
 中九尺

栄橋 樂圓村ヨリ坂井港ノ街道ニ在リ長サ四十八間中一
 丈川中三十一間深サ七尺

川船 玄女村地内ニテ通船ヲ得

金津 十五艘 河開村 一

下番村 一

中番村 一

長屋村 一

權世川

一ハ加多風谷越近傍ヨリ出テ一ハ劔ヶ

岳清滝川ヨリ生シ桐村ノ南ニテ二水相

合ニ南流桑原村ノ傍ラニテ竹田川ニ入

ル

○熊坂川

郡北熊坂村増谷ヨリ出テ亦桑原村ニ至

テ竹田川ニ入ル

○井勝川

源ヲ郡東豊原ノ瀑ニ取り畑中村與河村

ヲ經九岡三本木村ノ間ヲ過キ長畝村千

田村等ニ流ヒ竹田川ニ入ル

○田嶋川

川中ニ間小艇通行ヲ得

九岡城ノ東辨才天ノ泉ヨリ出テ其他諸

水湊合ニ丸岡ノ中央ヲ過キ中村ノ東北
里久保村ノ南ニ石ヒ田嶋村ニ至リ又北
流ノ長屋村ノ東南ニ石ヒ金津川ニ入ル
○深谷川
深谷村ノ西深谷嶺ヨリ出源ニ東流同村
ノ地内ヲ經テ日野川ニ入ル

○磯部川 川中三間

源ヲ羽寄村ノ傍ラニテ九頭龍川ヲ分テ

寄安村中筋村江留中村松木村及ヒ安澤
村石場村ノ間ヲ過キ本川ニ入ル

○永瀬川 川中二間余

郡西國見岳ノ東猫瀬瀑及ヒ本郷谷ヨリ
登源ニ一玉寺村大年村八幡村等ヲ經布
施田村ノ傍ラニテ本川ニ入ル平日用
水ノ堰アツテ流水ナシ冬時ハ大年村マテ
通航ヲ得

川船

八幡村

二艘

水切村

二

山岸川

川中五間

波寄村ノ西千丁ヶ神ヨリ流出ニ米納津

村黒目村ヲ過キ山岸村地内渡口ニ石七

本川ニ入ル

川船

波寄村

四艘

木下村

四

小幡村

二

白方村

三

米納津村

五

神野々村

一

市野瀬川

米流三間許

一ハ高須村ノ山ヨリ出源ニ一ハ宮郷村

ヨリニ東沖ニテニ水會同ニ川尻村テ経

西海ニ瀉ク

○大野郡

○真名川

上流泉原川ト云フ

水源ハ大野郡南温見村熊河村ノ谷々ヨ
リ出テ菓原村ヲ經中鴻村ニテ秋生川ト
會ス川巾二十間余北流若生子村ノ東ヲ
過キ五条方村下麻生、鴻村等ニ至ヒ下荒
井村地内字禪師王子山ノ麓ニテ九頭滝
川ト會ス急流ニノ通航ヲ得ス

堤防
佐間村地内ヨリ荒井村地内マテ二里

橋

梯

若生子村ニ在リ長サ十間巾一尺八寸岸高サ一丈三尺

渡場

字堀兼渡

川巾三十間

下麻生嶋渡

同四十間

荒井渡

同二十間常水四五尺

伊勢川

川巾二十五間急流

源ヲ穴間街道伊勢嶺ノ東峯ヨリ発ス河

内谷川ヲ合セ東流米俵村ニテ又久澤川
ヲ受ケ大谷村ノ傍ラニテ油坂川ト會ス

○秋生川

源ヲ同シク伊勢嶺ノ西峯ヨリ発シ西流
本戸村ノ頭ラニテ小澤川ヲ合セ中嶋村
ニ至テ粟原川ト會シ北流真名川ト名ク

○林谷川

源ヲ郡東地洞山ヨリ發シ南流ノ下半原

村ニ至リ油坂川ト會ス川中十間余亢旱

ト雖モ水流渴止スルトナシ

地洞山

三水原ヲ發シ一ハ林谷川トナリ一ハ西北流シテ下タ
谷川トナリ小谷戸村ノ側ラニテ石徹白川ニ入り一ハ
西流シテ地洞川トナリ後野村ノ前ニテ亦石徹白川ニ
入ル

○打波川 附寒水石

水源三ツ一ハ經ケ岳ノ東峯亥子谷ヨリ
シ一ハ白山ノ別山ヨリシ一ハ上打波村
ノ南谷ヨリ二條水ヲ發ス總テ上打波村

ニテ會同ニ下打波村ヲ過キ佛原村ノ下
ニテ九頭龍川ニ入ル又上打波村ノ山壁
ヨリ細泉ノ滴タルアリ万物ヲ此水ニ浸
セハ一ヶ月ヲ過ス凝固石ノ如ク而ノ其
本瓶ヲ失ハス蓋シ水源ニ灰精ト玻精ト
アツテ水ニ溶解シテ流出シ物ニ粘イテ
凝固ナラシムルナラン

○谷戸川

水源ハ大納村ノ西深坂川小原川ノ合水
ニシテ東北流シ角野村ノ下蔭路ニテ九
頭龍川ニ入ル

○寶慶寺川

源ヲ大野ノ西南寶慶寺谷ヨリ発シ大野
ノ東友江村ヲ經新在家村ノ西ニ至リ赤
根川ニ會ス

○赤根川

一
二
三
四
五
六
七
八
九
十
十一
十二
十三
十四
十五
十六
十七
十八
十九
二十

一
二
三
四
五
六
七
八
九
十
十一
十二
十三
十四
十五
十六
十七
十八
十九
二十

宝慶寺ノ西北黒谷村ノ近傍ヨリ出源シ
飯降岳ニ石ヒ大野城ノ西ヲ過キ新在家
村ニ至リ宝慶寺川ト谷ニ横枕村ノ北ニ
テ真名川ニ入り其下九頭龍川ニ鴻夕

○旅塚川

経ヶ岳ノ南麓及ヒ南打波村ヨリ発源シ
西流柳ヶ嶋村ニテ本川ニ入ル

○唐谷川

源ヲ経ヶ岳ヨリ発シ六呂師村ニ沿ヒ西
流萩ヶ野村ノ側ヲニテ九頭龍川ニ入ル

○辨天川

源ヲ大矢谷村小矢谷村ノ山ヨリ発シ西
流壁倉村ノ下ニテ九頭龍川ニ入ル

○女神川

経ヶ岳ト法恩寺山ノ峯間辨ヶ瀑ヨリ出
源シ西流平泉寺村ノ南ヲ経猪野口村ノ

側ヲヨリ亦九頭龍川ニ入ル

○状川

平泉寺ノ北谷ヨリ発源シ下高嶋村ニ沿

テ九頭龍川ニ入ル

○浄土寺川

勝山ノ北浄土寺村ノ奥山ヨリ湧出シ勝

山ノ北ヲ経テ九頭龍川ニ入ル

○暮見川

暮見村ノ奥ヨリ出テ又勝山ノ北ニテ九

頭龍川ニ入ル

○瀧波川

勝山ノ東北小原村及ヒ谷村ノ谷々ヨリ

出源シ六呂師村ニ沿ヒ中尾村ノ下ニ至

リ中野又川ト合シ新保村ニ沿テ九頭龍

川ニ入ル

○四川

川中二十間平水十間

一ハ大日嶺ノ南横倉村ヨリ出テ一ハ細
 野村ノ奥谷ヨリ出源ニ南流伊波村ニ至
 七東妙金鳩村ノ側ヲヨリ九頭龍川ニ入
 保田川此ノ東流又ノ谷ニ至
 源ヲ鹿ノ谷ノ南奥矢戸口村ノ山ヨリ発
 之磯間ヲ経保田村ノ東ニ至ヒ小舟渡ノ
 傍ニテ九頭龍川ニ入ル

○岩屋川 川中二十間平水十間

岩屋村ノ深磯ヨリ出源ニ坂東嶋ノ東南
 ニテ九頭龍川ニ入ル

○白山川

白山ノ南不動瀑ヨリ流出ニ北流布引瀑
 ト合シ風嵐村ニ至テ牛首川ト會ニ瀬戸
 村ニテ尾添川ト湊合ニ濁澄橋ノ下ヲ穿
 テ北流加茂ハ出テ牛取川トナル

○杖川

大日嶺ヨリ出源ニ北流シテ新保村丸山
村小原村等ヲ経テ加那小松村へ出ツ

○味見川

大野郡味見谷ヨリ出源ニ同郡東河原村
ノ北ニテ足羽川ニ入ル

○芦見川

芦見坂ヨリ出テ芦見谷ヲ経足羽郡瀬ヲ

口村字切通ニテ足羽川ニ入ル

○羽丹生川

東俣村近碓ヨリ出源ニ大野街道ニ沿ヒ
足羽郡境寺村ノ傍ヲニテ足羽川ニ入ル

通
牙
果



Vertical columns of text in a library catalog format, including titles and descriptions, written in a traditional calligraphic style.

