78-7

神奈川文庫
第四輯

日本誌

峡洞小幡宗海編

完

神奈川文庫事務所發行



小松宮殿下

故貞愛川宮殿下

故北白川宮殿下

神奈川文庫第貳集目次

日本誌

○上篇　日本地誌

○第一編　地理總論

○第一　位置、區劃……一
○第二　海岸、沿海……八
○第三　海深、海流……一三
○第四　山系……一五
○第五　火山……二四
○第六　平野……二六
○第七　河川……二八
○第八　瀑布……三五
○第九　溯沼……三六
○第十　鑛泉……三九
○第十一　地震……四〇
○第十二　季候……四一
○第十三　生物……四八

○第二編　人文

○第一　人口……五一
○第二　族制……五四
○第三　食物……五四
○第四　家屋……五五
○第五　衣服……五七
○第六　風俗……五九
○第七　衛生……六一
○第八　宗教……六二
○第九　教育……六三
○第十　文事……六七
○第十一　美術……六八
○第十二　土地……六九

○第十三　農産……一四五
○第十四　畜産……一五一
○第十五　林産……一五五
○第十六　水産……一六五
○第十七　鑛産……一七七
○第十八　工産……一八〇
○第十九　交通……一八二
○第二十　商業……一九三
○第廿一　政治……一九七

○第三編　各地方誌

○第一　畿内誌……二〇六
○第二　東海道誌……二一二
○第三　東山道誌……二一五
○第四　北陸道誌……二三五
○第五　山陰道誌……二四〇
○第六　山陽道誌……二四五
○第七　南海道誌……二五一
○第八　西海道誌……二五五
○第九　北海道誌……二六五
○第十　臺灣誌……二七五

○下篇　日本史紀

○第一編　總論

○第一章　大統

○第一期　神代……一八五
○第二期　第一代神武天皇ヨリ第十四代仲哀天皇ニ至ル……一八五
○第三期　第十五代神功皇后ヨリ第三十五代皇極天皇ニ至ル……一八六
○第四期　第三十六代孝徳天皇ヨリ第五十五代文徳天皇ニ至ル……一八八
○第五期　第五十六代清和天皇ヨリ第八十一代安徳天皇ニ至ル……一八九
○第六期　第八十二代後鳥羽天皇ヨリ第九十五代花園天皇ニ至ル……一九〇
○第七期　第九十六代後醍醐天皇ヨリ第九十八代後龜山天皇ニ至ル……一九一
○第八期　第九十九代後小松天皇ヨリ第百六代後陽成天皇ニ至ル……一九二
○第九期　第百七代後水尾天皇ヨリ第百二十代孝明天皇ニ至ル……一九三
○第十期　今上……一九三

○第二章　帝室……一九四

○第三章　紀元前……一九五

○第四章　政體……一九六

○第五章　地理……二〇〇

○第六章　人口……二〇〇

○第二編　第一期乃至第三期

第一章　本史

○第一　變遷……二〇四
○第二　建國ノ創業……二〇九
○第三　上下ノ關係……二一〇
○第四　西狹ノ鎭制……二一一
○第五　東夷ノ平定……二一二
○第六　朝鮮ノ內屬……二一三
○第七　帝室、宰臣、人民ノ關係及民間ノ狀態……二一四
○第八　佛法ノ傳來……二一六
○第九　宰臣ノ凌轢……二一七
○第十　逆臣ノ天誅……二一九

○第二章　政治及法律

○第一　中央政治……二二〇
○第二　地方政治……二二一
○第三　法律……二二三

○第三章　外交

○第一　任那……二二五
○第二　朝鮮……二二六
○第三　支那……二二九

○第四章　武備

○第一　軍制……二三〇

○第二　兵器……二三二
○第五章　文學……二三二
○第六章　宗教……二三四
○第一　本教……二三四
○第二　儒教……二三六
○第三　佛教……二三六
○第七章　民業及美術
○第一　民業……二三八
○第二　美術……二四二
○第八章　風俗
○第一　神祇及人ニ對スル風俗……二四五
○第二　飲食……二四六
○第三　住居……二四七
○第四　衣服……二四八
○第五　裝飾……二四九
○第六　言語詩歌及交際……二五〇
○第七　遊宴……二五一
○第八　流行……二五二
○第九　男女ノ關係及結婚……二五二
○第十　生誕及喪葬……二五三
○第十一　衛生、醫治……二五四
○第三編　第四期ヨリ第五期ニ至ル
○第一章　本史
○第一　大化ノ新制……二五六
○第二　壬申ノ亂……二五八
○第三　大寶ノ修成……二五九
○第四　平城（なら）ノ朝……二六六
○第五　平安ノ治……二六七
○第六　藤原氏ノ執政……二六八
○第七　延喜、天曆ノ朝……二七〇
○第八　天慶ノ亂……二七二
○第九　攝政關白ノ制……二七四
○第十　院宣時代……二七七
○第十一　學才女子……二七八
○第十二　奥羽十二年ノ役……二八〇
○第十三　政權ノ不振……二八三
○第十四　文弱、武委ノ現象……二八四
○第十五　保元、平治ノ亂……二八六
○第十六　源平二氏ノ盛衰……二九〇
○第二章　政治
○第一　中央政治……二九五
○第三章　法律……三一一
○第四章　文學……三一二
○第五章　武備……三一七
○第六章　宗教……三二一
○第七章　外交……三二五
○第八章　民業及美術……三二六
○第九章　風俗
○第一　衣服……三三四
○第二　飲食……三三五
○第三　住居……三三六
○第四　形容……三三七
○第五　詩歌……三三八
○第六　節會遊宴……三三八
○第七　流行……三三九
○第八　一般ノ風俗……三四〇
○第四編　第六期
○第一章　本史
○第一　鎌倉幕府ノ勃興……三四二
○第二　守護地頭……三四八

○第三　執權時代……三四八
○第四　承久ノ變……三五〇
○第五　元寇西偏ヲ侵ス……三五一
○第六　北條氏ノ專橫及滅亡……三五二

○第二章　政治及法律

○第一　中央及地方政治……三五三
○第二　幕府ノ職官……三五四
○第三　租稅法……三五五

○第三章　武備……三五七

○第四章　宗教……三五八

○第五章　民業及美術

○第一　民業……三六一
○第二　美術……三六一

○第六章　風俗……三六三

○第五編　第七期

○第一章　本史

○第一　建武ノ中興……三六三
○第二　大政復古ノ治……三六五
○第三　中興政府ノ現象……三六六
○第四　上下ノ關係及朝野ノ現象……三六八
○第五　南北朝ノ兩立……三七〇
○第六　楠氏ノ忠勇……三七二
○第七　新田氏ノ勤王……三七六
○第八　足利尊氏ノ志望……三七九

○第二章　政治其他

○第六編　第八期

○第一章　本史

○第一　南北一統……三八〇
○第二　應仁、文明ノ亂……三八一
○第三　川中島ノ雄戰……三八四
○第四　嚴島ノ義戰……三八九
○第五　織田氏尾張ニ起ル……三九〇
○第六　豐臣氏ノ大業……三九七
○第七　朝鮮ノ役……四〇五
○第八　關原ノ戰爭……四一三

○第二章　政治及法律

○第一　政治……四一一
○第二　租稅法……四二四
○第三　武備……四二六
○第四　宗教……四二七
○第五　外交……四二八

○第三章　民業及美術

○第一　民業……四二九
○第二　美術……四三〇

○第七編　第九期

○第一章　本史

○第一　德川氏參河ニ起ル……四三六
○第二　朝廷ノ式微……四四一
○第三　德川光國ノ勤學……四四三
○第四　米船渡來……四四四
○第五　內外條約及朝野ノ異見……四四六
○第六　幕府ト親藩トノ關係……四四八
○第七　幕府ト薩、長、土ノ關係……四五一
○第八　長州ノ役……四五五
○第九　大政奉還……四五九

○第二章　政治及法律

○第一　藩屏政畧……四六〇
○第二　幕府ノ職官……四六三
○第三　風俗……四三三

○第三　租稅法……四六七
○第三章　文學
○第一　漢學……四六八
○第二　皇學……四七一
○第三　洋學……四七二
○第四章　外交……四七三
○第五章　武備……四七三
○第六章　宗教
○第一　佛教……四七六
○第二　耶蘇教……四七七
○第七章　民業及美術
○第一　民業……四七八
○第二　美術……四八〇
○第八章　風俗……四八三
○第八編　第十期
○第一章　本史
○第一　皇政維新……四八九
○第二　鳥羽伏見ノ戰……四八九
○第三　陸奥出羽ノ役……四九二
○第四　上野ノ戰……四九六
○第五　函館ノ亂……四九七
○第六　開國外交ノ事定マル……五〇〇
○第七　臺灣ノ役……五〇一
○第八　鹿兒島ノ亂……五〇三
○第九　立憲政體ノ成立……五〇七
○第十　憲法ノ制定、國會ノ開設……五〇九
○第十一　二十七八年ノ戰役……五一〇
○第十二　臺灣ノ新版圖……五一九

新撰日本地圖

（圖附誌本日庫文川奈神）

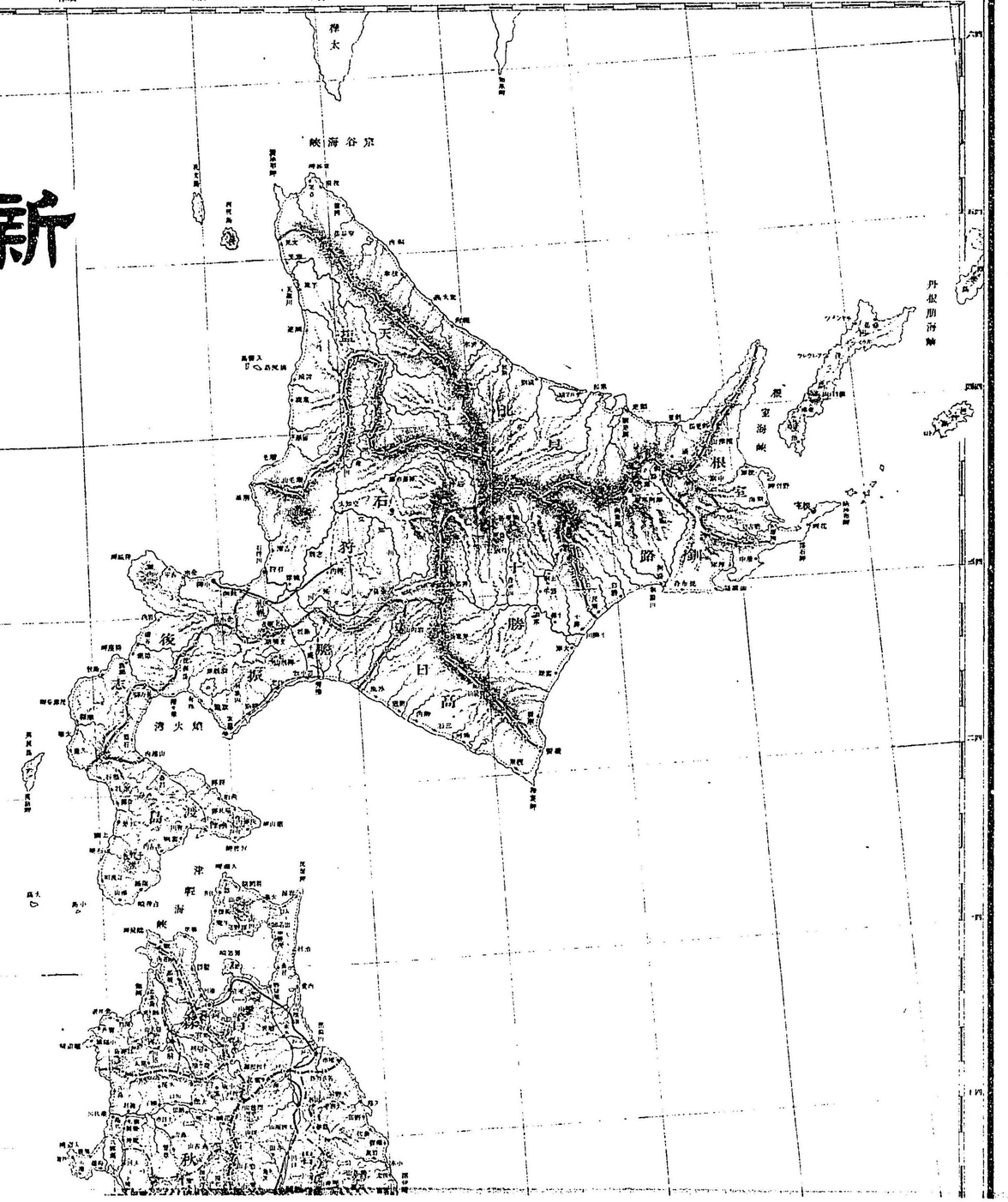

新撰日本地圖

（附圖日本文庫神奈川誌）

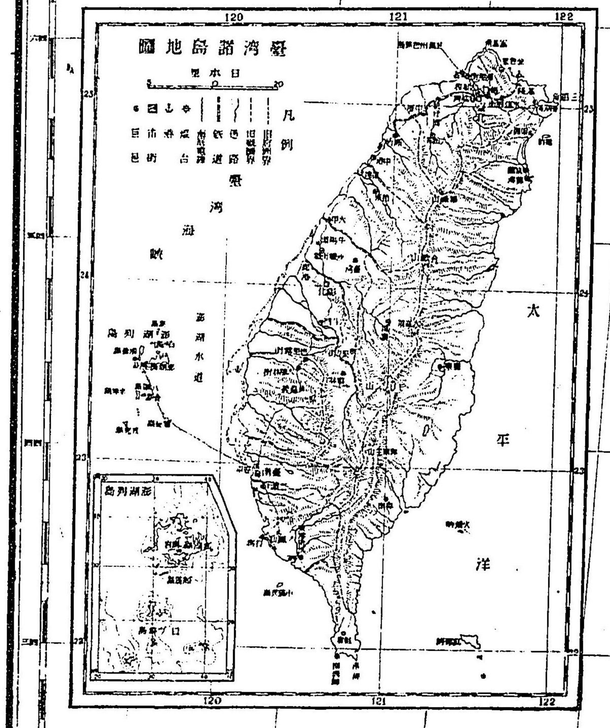

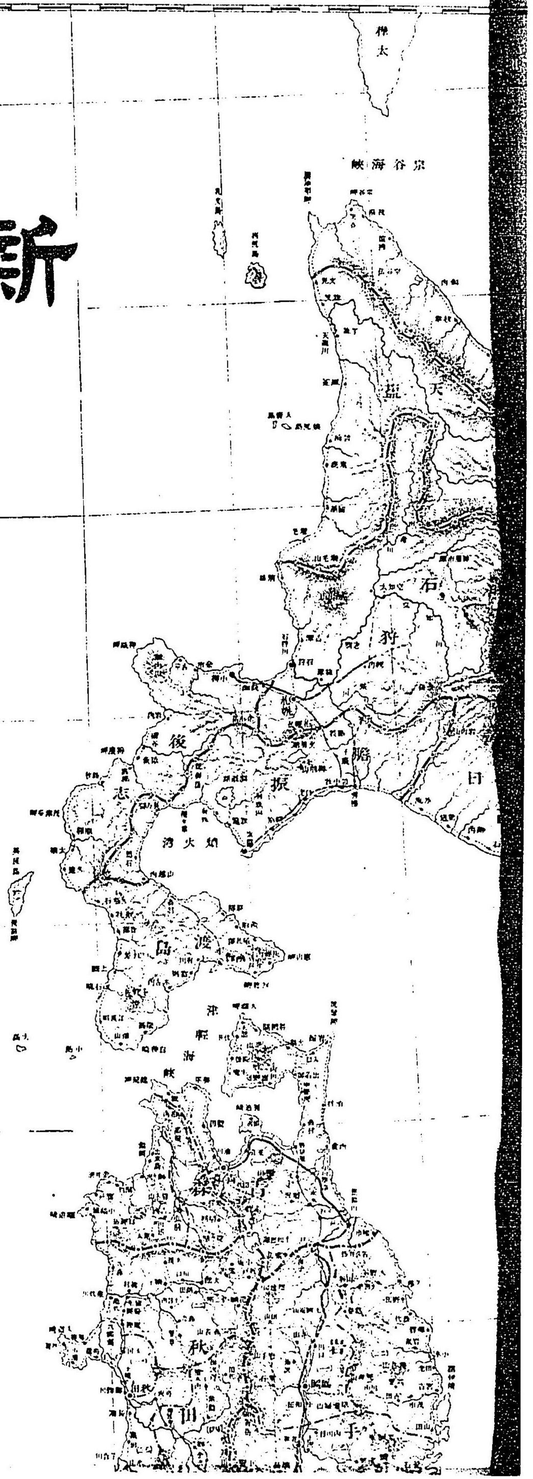

神奈川縣橘樹郡程ヶ谷町二千五百九十六番地寄留　編纂兼發行人　小幡宗

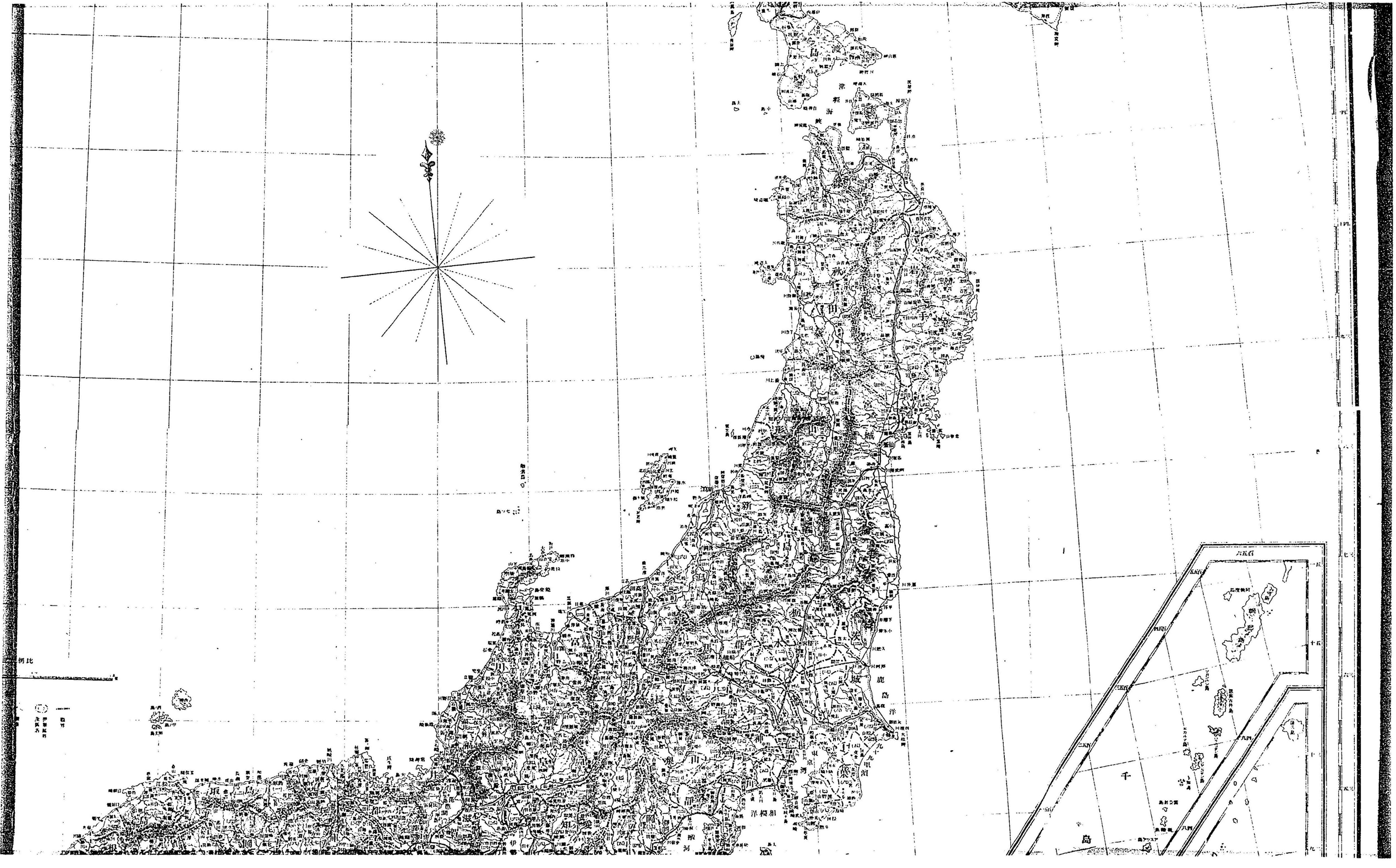

千
島

二千五百九十六番地寄留　編纂兼發行人　小幡宗海　東京市京橋區八官町三番地　印刷者　玉置與

朝鮮

朝鮮

比例尺三百萬分之一

符號

一　縣界

二　國界及領水

三　鐵道

四　里程

五　水深

六　港灣

七　燈臺

八　燈船

九　電信

十　海底電線

十一　海底電線中繼所

十二　海底電線陸揚所

十三　海底電線陸揚所及電信局

十四　海底電線陸揚所及燈臺

十五　海底電線陸揚所及燈船

十六　海底電線陸揚所及燈臺及電信局

十七　海底電線陸揚所及燈船及電信局

十八　海底電線陸揚所及燈臺及燈船及電信局

十九　海底電線陸揚所及燈臺及燈船及電信局及電信局

二十　海底電線陸揚所及燈臺及燈船及電信局及電信局及電信局

二十一　海底電線陸揚所及燈臺及燈船及電信局及電信局及電信局及電信局

二十二　海底電線陸揚所及燈臺及燈船及電信局及電信局及電信局及電信局及電信局

二十三　海底電線陸揚所及燈臺及燈船及電信局及電信局及電信局及電信局及電信局及電信局

二十四　海底電線陸揚所及燈臺及燈船及電信局及電信局及電信局及電信局及電信局及電信局及電信局

二十五　海底電線陸揚所及燈臺及燈船及電信局及電信局及電信局及電信局及電信局及電信局及電信局及電信局

二十六　海底電線陸揚所及燈臺及燈船及電信局及電信局及電信局及電信局及電信局及電信局及電信局及電信局及電信局

二十七　海底電線陸揚所及燈臺及燈船及電信局及電信局及電信局及電信局及電信局及電信局及電信局及電信局及電信局及電信局

二十八　海底電線陸揚所及燈臺及燈船及電信局及電信局及電信局及電信局及電信局及電信局及電信局及電信局及電信局及電信局及電信局

二十九　海底電線陸揚所及燈臺及燈船及電信局及電信局及電信局及電信局及電信局及電信局及電信局及電信局及電信局及電信局及電信局及電信局

三十　海底電線陸揚所及燈臺及燈船及電信局及電信局及電信局及電信局及電信局及電信局及電信局及電信局及電信局及電信局及電信局及電信局及電信局

三十一　海底電線陸揚所及燈臺及燈船及電信局及電信局及電信局及電信局及電信局及電信局及電信局及電信局及電信局及電信局及電信局及電信局及電信局及電信局

三十二　海底電線陸揚所及燈臺及燈船及電信局及電信局及電信局及電信局及電信局及電信局及電信局及電信局及電信局及電信局及電信局及電信局及電信局及電信局及電信局

三十三　海底電線陸揚所及燈臺及燈船及電信局及電信局及電信局及電信局及電信局及電信局及電信局及電信局及電信局及電信局及電信局及電信局及電信局及電信局及電信局及電信局

三十四　海底電線陸揚所及燈臺及燈船及電信局及電信局及電信局及電信局及電信局及電信局及電信局及電信局及電信局及電信局及電信局及電信局及電信局及電信局及電信局及電信局及電信局

三十五　海底電線陸揚所及燈臺及燈船及電信局及電信局及電信局及電信局及電信局及電信局及電信局及電信局及電信局及電信局及電信局及電信局及電信局及電信局及電信局及電信局及電信局及電信局

三十六　海底電線陸揚所及燈臺及燈船及電信局及電信局及電信局及電信局及電信局及電信局及電信局及電信局及電信局及電信局及電信局及電信局及電信局及電信局及電信局及電信局及電信局及電信局及電信局

三十七　海底電線陸揚所及燈臺及燈船及電信局

三十八　海底電線陸揚所及燈臺及燈船及電信局

三十九　海底電線陸揚所及燈臺及燈船及電信局

四十　海底電線陸揚所及燈臺及燈船及電信局

四十一　海底電線陸揚所及燈臺及燈船及電信局

四十二　海底電線陸揚所及燈臺及燈船及電信局

四十三　海底電線陸揚所及燈臺及燈船及電信局

四十四　海底電線陸揚所及燈臺及燈船及電信局

四十五　海底電線陸揚所及燈臺及燈船及電信局

四十六　海底電線陸揚所及燈臺及燈船及電信局

四十七　海底電線陸揚所及燈臺及燈船及電信局

四十八　海底電線陸揚所及燈臺及燈船及電信局

四十九　海底電線陸揚所及燈臺及燈船及電信局

五十　海底電線陸揚所及燈臺及燈船及電信局

五十一　海底電線陸揚所及燈臺及燈船及電信局

五十二　海底電線陸揚所及燈臺及燈船及電信局

五十三　海底電線陸揚所及燈臺及燈船及電信局

五十四　海底電線陸揚所及燈臺及燈船及電信局

五十五　海底電線陸揚所及燈臺及燈船及電信局

五十六　海底電線陸揚所及燈臺及燈船及電信局

五十七　海底電線陸揚所及燈臺及燈船及電信局

五十八　海底電線陸揚所及燈臺及燈船及電信局

五十九　海底電線陸揚所及燈臺及燈船及電信局

六十　海底電線陸揚所及燈臺及燈船及電信局

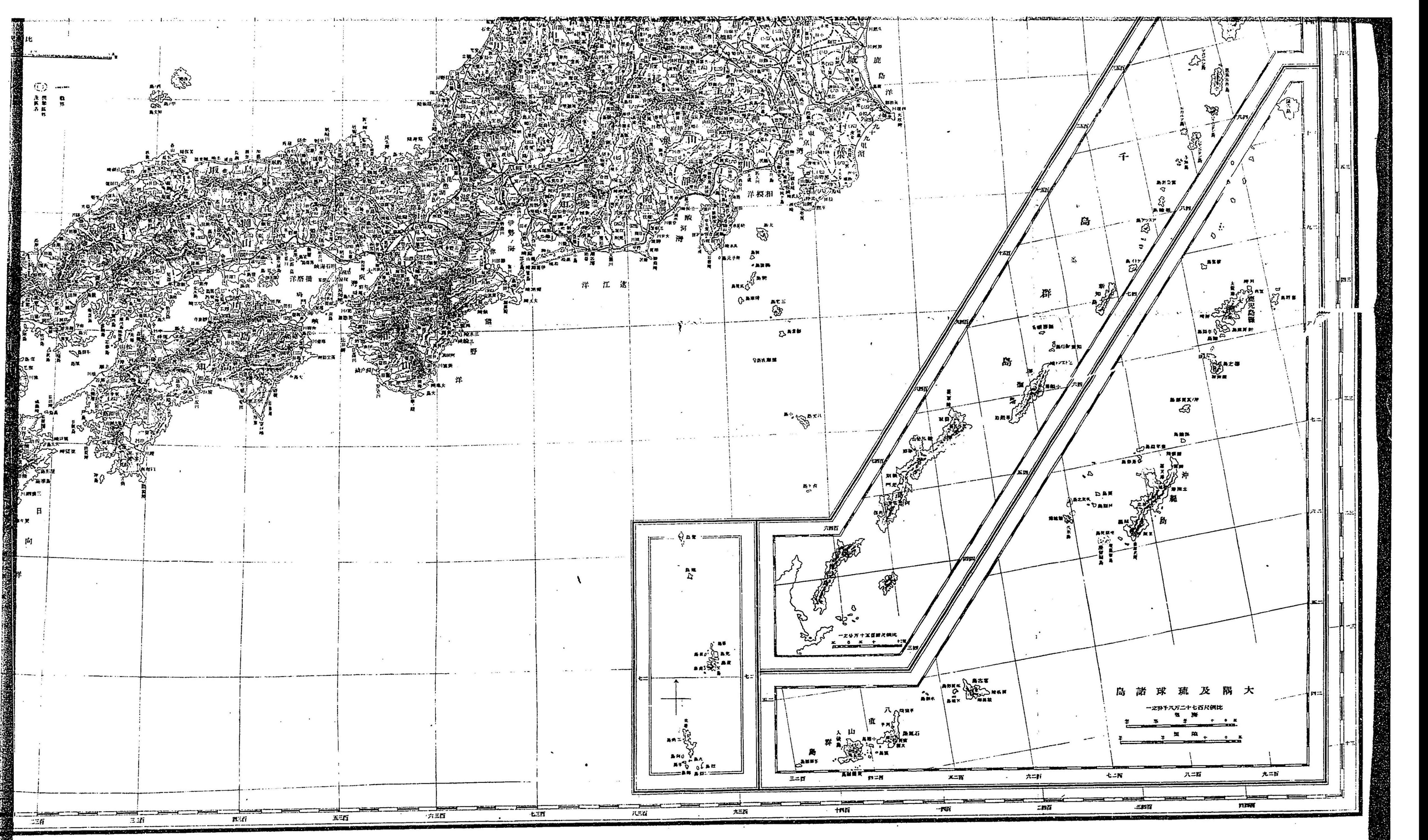
大隅及琉球諸島
千島群島
沖縄島
八重山群島
遠江洋
伊勢海
阪河湾
東京湾
鹿島洋
九十九里

印刷者　玉置與十郎
東京市京橋區宗十郎町十五番地　印刷所　國文社

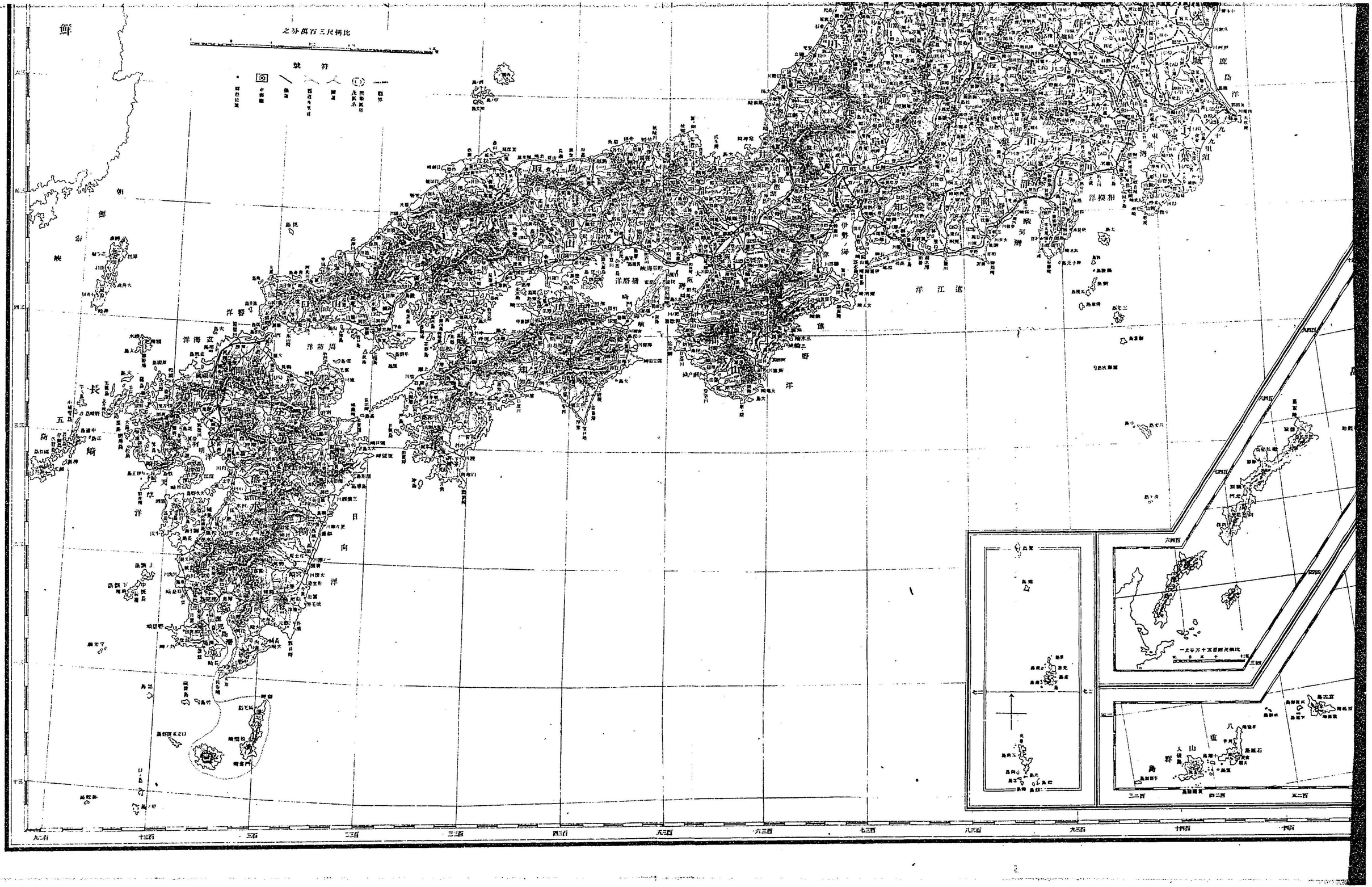

上篇　日本地誌

第一編　地理總論

第一　位置、區劃

◎位置　我日本ハ亞細亞大洲ノ東邊ニ表立シ、一帶ノ群島ヨリ成リ、南端ハ、北緯二十一度五十三分（臺灣ノ南岬）ヨリ起リ、北端ハ、同五十度五十六分（千島あらいと島）ニ至ル、其長大約一千百里、幅大約三十里乃至百里ニ出入ス、而シテ此一帶ノ群島ハ、三連ノ弓形ヲナス、其北ナルハ千島列島、中ナルハ本土列島、南ナルハ琉球列島ニシテ、東ハ一帶北太平洋ニ枕ミ、遥ニ北亞米利加ト相對セリ、日本群島ノ數ハ、大小五百二千餘アリ、其最大ナルハ本土ニシテ、北海道、九州、四國、臺灣之ニ次グ、本土ハ島彙ノ中部ヲ占メ、北海道ハ、津輕海峽ヲ隔テ、其北ニ位シ九州ハ、下關海峽ヲ以テ本土ト離レ、四國ハ、內海ニ懷カレテ、本土及九州ト對シ、臺灣ハ琉球諸島ノ南ニ連接ス、此四島ハ則チ、日本帝國ノ要部ニシテ、其四邊ノ屬島ニハ、北海道ノ東北ニ千島列島アリ、本土ノ西北ニ佐渡、隱岐アリ、其東南ニ伊豆諸島及小笠原島アリ、九州ノ南ニ琉球諸島アリ、其西北ニ壹岐、對馬アリ、又四國ノ東ニハ淡路島アリ、

◎面積　全國ノ面積ハ、大約二萬七千三百方里（十六萬二千六百五方哩餘）アリ之ヲ他國ニ比スレバ、支那ハ、我ノ三十倍、魯西亞ハ我ノ六十倍、北米合衆國ハ、凡我十四倍アリ、英吉利ハ、其全版圖、甚廣大ナレド、其本國ノミハ、却テ我國ヨリモ稍小ナリ、又

瑞西ハ、凡我九分一、和蘭、白耳義ノ如キ尚更ニ小ナリ、左ニ我諸大島ノ面積ヲ掲グ、

土地	面積
本土	一四、五七一・一二
北海道本地	五、〇六一・九〇
九州	二、六一七・五四
臺灣	二、五一四・〇〇
四國	一、一八〇・六七
千島 三十二島	一、〇三三・四六
琉球 五十五島	一五六・九一

◎區劃　日本ハ、邦制上之ヲ分テ、畿、道、國、郡、ト爲ス、然レトモ畿、道、國ノ區分ハ、今ハ政區トシテ用ヒズ、別ニ府縣ヲ置テ之ヲ分轄ス、但北海道ノミハ、之ヲ政區トシ、道廳ト名ケテ府縣ト並ヘ稱セリ、又臺灣ノ區劃ハ、之ヲ臺灣ノ部ニ記スヘシ、

此ノ如ク畿、道、國ノ區分ハ、今日ノ政區ニアラズト雖、其因襲ノ久シキ、國人皆之ヲ慣用スルト、其區分ノ稍地勢ニ基クトヲ以テ、日本ノ地理ヲ研究スルニハ、先ヅ之ヲ知ラザルベカラス、故ニ左ニ、其區劃ヲ示ス、表中別名ト記スルハ、支那風ノ稱呼ニシテ、蓋漢字ノ輸入後ニ始マリタル者ナリ、

畿内八道八十五國　（日本全國ヲ參觀スヘシ）

畿道	國	別名	市邑
畿内	山城	城州	京都
	大和	和州	奈良
	河内	河州	狹山
	和泉	泉州	堺
	攝津	攝州	大阪
東海	伊賀	伊州	上野
	伊勢	勢州	津、桑名
	志摩	志州	鳥羽
	尾張	尾州	名古屋
山道	信濃	信州	松本、長野
	上野	上州	高崎、前橋
	下野	野州	宇都宮
十三國	磐城	岩代	平、白河
	陸前	奥州	福島、若松
	陸中		仙臺
	陸奥		盛岡
	羽前	羽州	弘前
	羽後		鶴岡、山形、米澤
			秋田、酒田
北陸道	若狹	若州	小濱
	越前	越州	福井
	加賀	加州	金澤
	能登	能州	七尾
七國	越中	越州	富山
	越後	越州	新潟、長岡

畿道	國	別名	市邑
十五國	三河	參州	岡崎
	遠江	遠州	濱松
	駿河	駿州	靜岡
	甲斐	甲州	甲府
	伊豆	豆州	韮山
	相摸	相州	小田原
	武藏	武州	東京
	安房	房州	勝山
	上總	總州	久留里
	下總	總州	古河、千葉
	常陸	常州	水戸
	小笠原島		
東	近江	江州	大津
	美濃	濃州	岐阜
	飛驒	飛州	高山

國		
山陰道	丹波（丹州）	龜山
	丹後（丹州）	宮津
	但馬（但州）	出石、豐岡
	因幡（因州）	鳥取
山陽道	伯耆（伯州）	米子
	出雲（雲州）	松江
八	石見（石州）	津和野
國	隱岐（隱州）	西鄉
	播磨（播州）	姬路
山陽道	美作（作州）	津山
	備前（備州）	岡山
	備中（備州）	松山
	備後（備州）	福山
八道	安藝（藝州）	廣島
	周防（防州）	山口

國		
南海道	紀伊（紀州）	和歌山
	淡路（淡州）	須本
四國	阿波（阿州）	德島
	讚岐（讚州）	高松
	伊豫（豫州）	松山
六	土佐（土州）	高知
西海道	筑前（筑州）	福岡
	筑後（筑州）	久留米
九	豐前（豐州）	小倉
	豐後（豐州）	府內
州	肥前（肥州）	長崎
	肥後（肥州）	熊本
十	日向（日州）	宮崎
二	大隅（隅州）	加治木
國	薩摩（薩州）	鹿兒島

長門（長州）　萩　四

佐渡（佐州）　相川

◎區劃沿革　史ヲ案ズルニ、日本國（北海道、琉球、小笠原島ヲ除ク）ヲ分劃シテ國ヲ置キシハ、第十代崇神天皇ノ時ニ始マリ、爾後種々ノ變更アリ、第四十二代文武天皇ノ時、畿內七道ヲ分チテ六十六個國トナス、降リテ今上天皇ノ明治初年ニ、東北ノ二大國、陸奧、出羽ヲ小分シテ、陸奧ヲ五國、出羽ヲ二國トナス、同時ニ又蝦夷島ヲ分チテ十國トナシ、之ニ千島ヲ加ヘ、總テ十一國ヲ稱シテ北海道トナス、是ニ至リテ畿內、八道、八十四國（壹岐、對馬ヲ西海道ニ加ヘ算ス）トナル、後琉球藩ヲ廢シテ沖繩縣トナシ、西海道ニ加ヘ、之ヲ合セテ八十五個國トナス、卽チ上表ノ如シ、次ニ郡ハ國ト同シク時ニ分合廢置アリ、其數常ニ一定セス、現今ハ總テ八百四郡アリ、

往昔ハ、遷坂（山城近江ノ境大津ノ南方）ヨリ、大和、近江ノ境ニ亘リ、一ノ關所ヲ置キテ、西方ノ三十三國ト、東方ノ三十三國トヲ別テリ、關西關東ノ稱、蓋此ニ源セリ、德川氏府ヲ江戶ニ開キ、函根ニ關門ヲ設ケテヨリ、世人之ヲ以テ東西ヲ區別シ、其以東ノ八國、

國		
壹（壹岐州）		勝本
對馬（對州）		嚴原
琉球		那覇
渡島	後志	箱館、松前
	石狩	小樽
北海道	天鹽	札幌
	北見	るゝもつぺ
	膽振	宗谷
	日高	室蘭
十一國	十勝	浦尾
	釧路	沙流
	根室	厚岸
	千島	根室
		國後ノ一部

相摸、武藏、上野、下野、常陸、下總、上總、安房ヲ稱シテ、關東八州トナスニ至レリ、但阪東ノ稱ハ、其以前既ニ之アリ、又山陽、山陰、兩道ノ諸國ハ、古來之ヲ中國ト稱セリ、

廳府縣ノ分轄アル國郡ヲ示セバ左表ノ如シ

〔一廳、三府、四十三縣　（※市、×區）〕

廳、府、縣	官廳所在地	管轄國名	自東京至國地里程	
北海道廳	×札幌(石狩)	北海道(函館)	二七六	里
東京府	※東京(武藏)	武藏一市九郡、伊豆七島、小笠原島	六	
京都府	※京都(山城)	山城、丹後、丹波五郡	一三一	
大阪府	※阪(攝津)	河內、和泉(※堺)、攝津一市七郡	一四四	
神奈川縣	※橫濱(武藏)	相摸、武藏一市三郡	八	
兵庫縣	※神戶(攝津)	播磨(※姬路)、但馬、淡路、攝津一市五郡、丹波三郡	一五〇	
長崎縣	※長崎(肥前)	壹岐、對馬、肥前一市六郡	三四四	
新潟縣	※新潟(越後)	越後、佐渡	一〇九（清水越）九〇	
埼玉縣	浦和(武藏)	武藏十七郡、下總一郡	六	
千葉縣	千葉(下總)	安房、上總、下總八郡	一〇	
茨城縣	※水戶(常陸)	常陸、下總六郡	二九	
群馬縣	前橋(上野)	上野	二八	
栃木縣	宇都宮(下野)	下野	二七	
奈良縣	奈良(大和)	大和	一〇〇	
三重縣	※津(伊勢)	伊賀、伊勢、志摩、紀伊二郡	一一三	
愛知縣	※名古屋(尾張)	尾張、三河	九五	
靜岡縣	※靜岡(駿河)	遠江、駿河、伊豆(七島ヲ除ク)	四六	
山梨縣	※甲府(甲斐)	甲斐	三四	
滋賀縣	大津(近江)	近江	一二八	
岐阜縣	※岐阜(美濃)	美濃、飛騨	一〇四	
長野縣	長野(信濃)	信濃	五九	
宮城縣	※仙臺(陸前)	陸前一市十三郡、磐城三郡	九二	
福島縣	福島(岩代)	岩代、磐城十一郡	七一	
岩手縣	※盛岡(陸中)	陸前一郡、陸中一市十七郡、陸奧一郡	一四〇	
青森縣	青森(陸奧)	陸奧一市八郡、※弘前	一九二（大館越）二〇四	

山形縣	※山形(羽前)	羽前、※米澤、羽後一郡	九五
秋田縣	※秋田(羽後)	羽後一市八郡、陸中一郡	一五一
福井縣	※福井(越前)	若狹、越前	一三七
石川縣	※金澤(加賀)	加賀、能登	一五九（長野通）一二五
富山縣	※富山(越中)	越中、※高岡	一七六（長野通）一〇八
鳥取縣	※鳥取(因幡)	因幡、伯耆	一九四
島根縣	松江(出雲)	出雲、石見、隱岐	二二一
岡山縣	※岡山(備前)	美作、備前、備中	一八六
廣島縣	※廣島(安藝)	備後、安藝	二三一
山口縣	山口(周防)	周防、長門、※赤間關	二六六
和歌山縣	※和歌山(紀伊)	紀伊一市八郡	一六一
德島縣	※德島(阿波)	阿波	一七八
香川縣	※高松(讃岐)	讃岐	二〇七
愛媛縣	※松山(伊豫)	伊豫	二三七
高知縣	※高知(土佐)	土佐	二三四
福岡縣	※福岡(筑前)	筑前、筑後、※久留米、豐前六郡	三〇三
大分縣	大分(豐後)	豐後、豐前二郡	三一七
佐賀縣	※佐賀(肥前)	肥前一市十郡	三一四
熊本縣	※熊本(肥後)	肥後	三二五
宮崎縣	※宮崎(日向)	日向九郡	三六八
鹿兒島縣	※鹿兒島(薩摩)	大隅、薩摩、日向一郡	三八一
沖繩縣	那覇	沖繩諸島	五七四

◎府縣郡市沿革　明治四年ニ、封建制度廢セラレ、新政ノ行ハルヽヤ、全國(本土、九州、四國)ヲ分チテ、三府七十二縣トナシ、爾後縣ノ分合廢置アリ、又明治十二年ニ、琉球藩ヲ廢シテ、沖繩縣トナセリ、今日ハ、縣ノ數四十三トナリ、北海道ハ、北海道廳ト稱スヽ、而シテ廳府縣ノ下ニ、區、市、郡、町、村ノ施政區アリ、此等モ固ヨリ時ニ增減アレドモ、現今ハ區二、市四十一、郡八百四、町千三百二十八、村一萬三千七百七十三トス、是レ上表ニ示セル一廳、三府、四十三縣ノ沿革ノ大略トス、

廳、府、縣、國、郡ノ狀況ハ、各地方誌ニ在リ、臺灣ノ分轄ハ、臺灣誌ニ記スヘシ、

第二　海岸、沿海

◎海岸線長　日本群島ハ、周圍一里以上ノ者ヲ擧グルモ、其數五百餘アリ、且海岸ノ彎曲、甚シキヲ以テ、海岸線頗ル長シ、五大島ト、他ノ重ナル島嶼ノ海岸線ハ、大約七千三百三十里アリ、殊ニ西南岸ノ屈折ハ、西北面ニ比スレハ其延線實ニ二倍餘ナリ、

◎沿海形勢　此ノ如ク、日本ハ、海岸線長クシテ、航海ノ便利、極メテ大ナレハ、國ノ文明ヲ增進スルノ効力、偉ナリ、蓋シ我國ノ海岸線ハ、魯西亞ヲ除ケハ、世界中最長ク、且ツ其港灣多クシテ、佳良ナルコト亦世界第一ナリ、

是ヨリ四周ノ海洋及沿岸ノ概略ヲ記スヘシ、

○內海　內海ハ、本土、九州、四國三大島ノ間ニ夾マリ、赤間關海峽ニ由リ、日本海ニ通ジ、豐後、紀伊、南岸ニ讃岐、高縄ノ兩半島アリ、舸舶輻輳ノ灣港少カラズ、

中國岸ニハ、兒島、尾道、廣島、吳(軍港)、岩國、赤間關等ノ港アリ、其海岸ハ、概シテ平低ナリ、

四國岸ニハ、丸龜、多度津、今治、三津ヶ濱、等ノ港アリ、其沿岸ハ斷崖多シ、

岬ノ著名ナルハ、淡路ノ松尾崎、讃岐ノ箱崎、伊豫ノ梶取崎、周防ノ室津崎、伊豫ノ佐田岬トス、

四國ト九州ノ間ヲ、豐後水道トス、其北端佐田岬ト地藏崎ノ間甚狹シ、時々怒濤激流ノ恐アリ、

西北ニ豐後半島突出シ、南ニ大分灣、北ニ中津灣アリ共ニ沙濱ナリ、

其西北ハ下關海峽ニシテ、引島此海門ヲ扼セリ、

要スルニ、內海ハ、岸線ノ屈曲ニ富ムヲ以テ、大ニ海運ノ便アリ、全國中交通頻繁ノ海部ナリ、又無數ノ島嶼、海中ニ點綴シ、中國四國ノ蒼嶺、海水ニ映シ、風景頗雅ナリ、

○九州ノ沿岸　赤間關ノ外海ヲ擧洋、筑前ノ西北ノ海ヲ玄海洋トイフ、共ニ風濤ノ怖レアリ、其礁岸ハ、彎曲極メテ繁ク、福岡、唐津、伊萬里ノ灣アリ、其西北ニ、急峻ナル壹岐島アリ、又沿岸嶮阻ナル對馬アリ、兩島間ヲ對馬海峽トス、

九州ノ西面ハ、海岸穿入頗ル多ク、島嶼亦甚布ス、平戸、五島ノ諸島ハ、岸邊崎嶇タリ、肥前半島ハ、殊ニ屈曲多ク、西ニ大村灣、東ニ有明洋(一ニ筑紫海、或ハ島原灘ト云フ)アリ筑後川等ノ水ノタメ、東岸ハ泥沙ニテ埋メ、碇泊場ナシ、其南口ニ宇土、島原兩半島アリ、西ニ長崎市アリ、盡端ヲ野母崎ト云フ、南ニ天草島、甑島、等散布ス、天草ノ東ニ、八代灣アリ、薩摩半島ノ西岸ニ、安久根、大浦ノ小灣アリ、其西端野間岬ヲ南ニ回グレバ、鹿兒島灣ノ沿岸概平衍ニシテ櫻島ノ火山ハ、殆四千尺アリ、

兩水道ニ由リ、太平洋ニ出ヅベシ、海內島嶼多ク、水淺クシテ、大抵二十尋ニ過ル處稀ナリ、

東口紀伊水道ハ、其兩岸、礁濱多シ、北ニ淡路島アリ、西ニ鳴戸、東ニ由良ノ兩海峽アリ、之ヲ入レハ、大阪灣ニシテ、茅渟海トモ稱ス、

東北兩岸ハ、砂濱ニシテ、北岸ニ大阪ノ商市並ニ神戸ノ良港アリ、淡路ノ岸ハ斷崖多シ、

西ニ明石海峽アリ、之ヲ經レバ、播磨灘ニ入ル、

鳴戸海峽ニハ、所謂阿波ノ鳴戸トテ渦流ヲ爲ス處アリ、波濤岩礁ニ激シ、其聲百雷ニ似タリ、旋流ノ直經一里ニ過グ、東洋ニ無類ノ渦流ナリ、

西ヲ備後灘トス、伊豫海ノ東部ヲ燧灘、其西部ヲ疏賀灘ト稱シ、其西ハ周防洋ナリ、

播磨灘以西、殊ニ無數ノ島嶼アリ、其重ナルハ、小豆島、大島トス、

兩岸共ニ曲折繁ク、北岸ニ兒島、柳井津ノ半島出テ、

犬隅半島ノ南端佐多岬ノ南ニ、屋久島種子島アリ、屋久島ハ高六千三百七十尺ノ八重岳ヲ載ク、此ヨリ南方大島マデノ海部ヲ七島灘ト稱ス、霧深キ大隅海峽ノ北ニ大隅灣曲入ス、

日向ノ東海ヲ日向洋トス、細島、佐伯、津久見ノ灣アリ、鶴見崎、蒲戸崎、突出ス、

○南海岸　四國ノ西岸ハ、礁濱ニシテ小灣多シ、鼻面崎斗出ス、南ニ、土佐沖アリ、蹉跎岬ト室戸崎其東西ヲ守ル、海岸峻嶮ニシテ、須崎、高知ノ二灣アリ、紀伊水道ヨリ、東犬吠岬迄ハ、灣港少カラズト雖、大灣ハ大抵遠淺ニシテ、海濱平夷ナリ、又灣江ノ間ニ突出スル半島ハ、其沿岸岩礁多シ、

紀伊ノ西南岸ニテ、著名ノ灣ハ田邊トス、潮崎以東ノ沖ヲ熊野洋ト云ヒ、海岸斷礁ニ富ム、熊野川口ノ新宮、大灣灣アリ、

志摩ノ大王崎ヲ經テ、伊勢海ニ入ル、其東部ニ、知多半島ト、渥美半島、三河灣ヲ抱ク、此海中ニ、木曾河口ノ桑名、四日市、等ノ數港アリ、渥美半島ノ西端伊良湖崎ノ外ハ、遠江灘ニシテ、熊野洋ト共ニ往々暴風、激浪ノ虞アリ、御前崎マデハ、砂濱ニシテ、間ニ濱名湖ノ灣アリ、

御前崎ト、石廊崎ノ間ヲ駿河灣トシ、其ノ清水港ハ、良港ノ名アリ、灣内ニ大井、富士兩川ノ吐口アリ、一帶ノ沙濱ナリ、伊豆半島ノ兩岸ハ、多クハ斷岩壁立ス、其南端ニ下田港アリ、其南方ニ七島點綴ス、大島ノ北ニ相摸洋アリ、北岸ハ大抵沙濱ニシテ、江ノ島鎌倉ニ連ナル、

三浦半島南ニ延ビ、劍崎ヲ出ス、之ヲ廻グレバ、東京灣ニ入ル、灣ハ、南北殆十三里ニシテ、南ノ深處ハ三十五尋アレドモ、北岸ニ近ヅクニ隨ヒ漸淺シ、蓋隈田江戸、六鄉諸川ノ沙泥ヲ吐出スルガユヘナリ、其兩岸ニ橫須賀軍港、橫濱港アリ、灣口ハ富津、觀音崎ノ砲臺、之ヲ扼ス、

房總半島ノ野島崎以東ノ岸ハ、大抵礁濱ニシテ、勝浦小湊ノ深港アリ、大東岬以北ノ砂濱ヲ、九十九里ノ濱ト稱ス、漁業ニテ名アリ、犬吠岬ニ裸岩多シ、

○東海岸　利根河口ノ犬吠岬以北ノ海岸ハ、平沙ノ濱多ク、仙臺灣マデ曲折甚少シ、常陸ノ海ヲ鹿島洋ト稱ス、那珂河ノ水此ニ注グ、仙臺灣ニハ、著名ナル松島ノ群嶼アリ、風景極メテ美ナリ、阿武隈、北上ノ二大川此ニ其水ヲ放下ス、灣中石ノ卷、荻ノ濱、等ノ數港アリ、東端ノ金華山ヲ廻レバ、數多ノ岬岌、鋸齒ノ如ク海中ニ駢出ス、此ニ女川、釜石、宮古、等ノ良港灣アリ、

馬淵河口以北ハ、平沙ノ濱多シ、尻矢岬、大間岬、龍飛岬ハ、津輕海峽ヲ隔テ、北海道ノ南岸ト相對ス、該海峽ハ、太平洋ヨリ日本海ニ入ルノ門戸ナリ、其南ニ、北郡、津輕兩半島ニ擁セラル、青森灣アリ、中ニ大濱、野邊地、青森ノ港アリ、

○日本海沿岸　本土西岸ノ一帶ハ、日本海ノ水ニ洗ハル、其地相ヲ察スルニ、岩木、鳥海ノ如キ火山ノ裾、越後、越中ノ境ナル、親不知ノ絕壁、及若狹、丹後、出雲、石見、長門ノ海岸ヲ外ニシテハ、沿岸概平夷ナリ、

秋田、本庄、新潟、加賀、越前、等ノ海濱ハ、只閃々タル沙ニシテ、北風ノタメニ沙丘ヲ沿岸ニ築キ、以テ數多ノ潟ヲ成セリ、越後、加賀ノ海濱ニハ、此種ノ潟殊ニ多シ、

此沿岸ハ、此ノ如ク多ク沙濱ナルヲ以テ、冬日北風暴ク、波濤高キ時ハ、大抵航海ノ便ナシ、斯ノ如キモノ一歲ノ半ニ居ル、新潟ノ如キ、其名ハ條約港ナレドモ、貿易ハ、唯夏季ニ限レリ、

龍飛岬ノ南ニ、十三潟灣入ス、其南ニ、八郎潟アリ、秋田ノ西北ニ、狹キ口アリ、其西ニ男鹿島半島斗出ス、

越後ノ西境迄ハ、海岸概平直ニシテ無趣ナレド、最上
河口ノ酒田、信濃河口ノ新潟アリ、
海中ノ佐渡島ニ、夷、小木ノ二港アリ、島ノ南北ニ矢岬、
澤崎斗出ス、能登半島ノ盡端ヲ珠洲岬ト名ク、
能登ト越中ノ間ニ、富山灣、卽チ布施海アリ、神通、
射水兩川灣内ニ注グ、此ニ伏木港アリ、能登ノ東岸七
尾灣ノ中央ニ能登島アリ、又七尾ノ良港アリ、
九頭龍川口ノ坂井港ヲ過ギ、若狹灣ニ至リテ、少シグ
曲折アリ、此ニ敦賀、小濱、舞鶴(軍港)宮津ノ四港ア
リ、宮津殊ニ良港ナリ、此灣ト、尾張灣トノ間ハ、地
幅僅ニ二十六里ニ過ギズ灣ノ兩端ニ、越前岬、經岬突
出ス、
伯耆ト出雲ヨリ、米子、彌山兩半島突出シテ、中海湖
ヲ成ス、其ノ東南隅ニ米子港アリ、又湖ノ出口ニ活潑ナ
ル境港アリ、美保關ノ東端地藏鼻ノ北ニ隱岐群島アリ、
西郷港ヲ有ス、

出雲ノ西端杵築港ノ邊ハ沙濱ニシテ、石見以西ハ斷崖
多シ、濱田、萩及油谷ノ諸港アリ、油谷港ハ安然ノ碇
泊所ナリ、又岬ノ名アルハ日御崎高山岬トナス、

○北海道海岸　北海道海岸ハ、概シテ平直ノ處多
ク、島嶼少シ、但西部海岸ハ、稍屈曲アリ、
津輕海峽ノ北ノ灣入ヲ、函館灣トス、其内ニ、全道ノ
要港函館アリ、其東ノ惠山岬ヲ廻レハ、一帶ノ岩岸ヲ
過ギテ噴火灣(一名内浦灣)ニ入ル、著名ノ火山、灣
邊ヲ周グル、北岸ハ嶮峻ニシテ、其他ハ砂濱ナリ、灣
口ニ森、室蘭(軍港)ノ二港アリ、共ニ交通ノ要路ナリ、
東南襟裳崎迄ハ、沙濱多シ、襟裳崎ヨリ、東北納沙布
岬迄ハ、日高ノ海岸ト概同ジク、岸川多シ厚岸灣、東
部ニ在リ、納沙布岬ヲ北ニ廻グレバ、根室ノ大灣ナリ、
南岸ノ半島ニ根室港アリ東岸ノ要港ナリ、知床半島ト
國後島ノ間ヲ根室海峽ト稱ス、知床岬ヨリ西北ノ弓形
ノ長岸ハ、宗谷岬マデ殆屈曲ナシ、但海岸ニ、沙丘ヲ
築キ無數ノ潟アリ、又岸川少カラズ此沿海ハ概シテ航
海危險ナリト云フ、
宗谷岬ヨリ、石狩河口迄ハ、其形勢、十勝ノ海濱ト粗
同一ナリ、增毛ノ一港アリ、禮文島利尻島、鹽尻島、
等海中ニ散在ス、西ニ、しやこたん半島ノ嶮峻ナル突
出アリ、其端ヲ積丹岬及神威岬トス、右ノ灣内ニ小樽
ノ佳港アリ、鐵道以テ札幌ニ通ズ、左ノ灣内ニ森都港
アリ、其南ニ、江差福山ノ二港アリ、岸ヲ離レ、奥尻
大島小島ノ二島ヲ配置ス、
福山ノ東、白神岬ヲ廻グレバ、矢越岬ヲ經テ函館灣ニ
入ル、

○臺灣海岸　臺灣ノ海岸ハ概シテ東部ハ岩礁多ク
西部ハ沙漠ニシテ北岸ニ基隆、淡水ノ二港アリ、西南
ニ安平、打狗ノ二港アリ、

第三　海深、海流

◎海深　日本國ノ地體ハ、最急峻ニ突起スルヲ以テ、
日本誌　地誌　總論　海深、海流

四周ノ海水ハ、概シテ深シ、就中、東南太平洋ハ、日
本海ヨリモ甚ダ深シ、殊ニ、千島ヨリ東南ノ方ハ、其
深サ四千乃至五千尋アリ、全地球上最深ノ所ニシテ、
之ヲとすかろら海床ト稱ス、
西南、小笠原島ト伊豆七島ノ一帶マデハ、深サ漸ク減
ジテ、二千尋以下トナル、蓋此一帶ハ、所謂富士帶火
山脈ノ隆起線ナリ、其以西琉球群島マデノ間ハ稍深
クシテ二千七百尋ニ及ブ所アリ、
琉球列島及臺灣ヨリ西北ノ海ハ、其深サ一千尋ヨリ、
漸ク減ジ、朝鮮海峽ノ如キハ、八十尋ニ過ギズ、
内海ハ、平均二十尋ノ深サアリ、大阪灣ハ、十尋以上
二十尋ニシテ、下關海峽ハ十尋ニ足ラズ、
日本海ハ、太平洋ヨリモ甚ダ淺ク、平均凡ソ一千二百
尋ニ過ギズ、西部ハ次第ニ深サヲ增シ、最深所ハ稍大
洲ノ方ニ偏倚セリ、
津輕海峽ハ、深百尋アレドモ、釜山海及ト朝鮮海峽ハ

甚淺シ、

次ニ、おこつく海ハ概一百尋以上一千尋トス、

◎海流　海流近海ノ海流ハ五アリ、二ハ、暖流ニシテ、黒潮海流、及對馬海流ト云ヒ、他ノ三ハ寒流ニシテ、親潮海流、樺太海流、及りまん海流ト云フ、其中黒潮最大ナリ、

黒潮ハ太平洋ノ還流ノ一派ニシテ、呂宋（るそん）ト臺灣ノ間ヨリ來リ、琉球列島ノ邊ニテ二岐トナル、

（一）ハ東北ニ向ヒ、日本ノ東南岸ヲ流レ、犬吠岬ノ邊ニテ、北ヨリ來ル親潮寒流ト會シ、漸ク東ニ折レテ、ありゅーしゃん群島ノ南ヲ北亞米利加洲ニ向テ流ル、是レ黒潮ノ本流ナリ、

（二）ハ北方ニ向ヒ、九州ノ西ヲ流レ、日本海ヲ東北ニ横ギリ、一部ハ津輕海峽ヲ出テ、過半ハ宗谷海峽ヲ經テ、おこつく海ニ入リ消滅ス、之ヲ對馬海流ト稱ス、

此東西二海流ノ爲メニ我國ノ温度ヲ增スコト少カラズ、

黒潮ハ、曇天ノ時ハ灰色ニシテ、晴天ニハ黒藍色ナリ、殊ニ御倉島ト八丈島ノ間ニテハ、其流域甚分明ナリ、是レ黒潮ノ名アル所以ニシテ、所謂黒瀬川トハ卽チ是レナリ、

黒潮ノ流域ハ、寒暖ト風勢ニ從ヒ、常ニ同カラズ、呂宋ノ北端ニテ、其幅四五百里アリ、

宮古（みやこ）群島ノ邊ニテ、二百里ニ過ギ、其本流ハ、伊豆大島ノ邊ニテ、四十里、若クハ一百里アリト云フ、而シテ此温度ハ四周ノ海水ヨリモ概シテ四、五度高シ、

りまん海流ハ、おこつく海ノ西北ニ起リ、亞細亞大洲ノ東岸ヲ迫流シ、韃靼海勢ヲ過キ、日本海ノ西邊ニ沿テ、朝鮮海峽ヲ走リ、黄海ニ入リ、支那ノ諸大河ノ寒流ト混ジテ、益其勢ヲ加フ、

◎樺太海流　樺太島ハ其西岸ヲりまん海流ニ擊タレ、且其東岸ヲハ、おこつく海ニ發スル、他ノ寒流ニ洗ハル、此海流ハりまん海流ヨリモ稍微弱ナリ、べーしゃんす岬ノ邊ニテ、對馬溫流ノ、宗谷海峽ヲ過グル者ト相混和シ、終ニ消滅ス、

◎親潮海流　親潮海流、一名千島海流ハ、おこつく海ノ東北、西比利亞氷岸ノ邊ヨリ起リ、東寒加半島ノ西岸ヲ流レ、東岸ヨリ來ル一派ノ弱流ヲ併セ、北海道ノ東岸ヲ走ル、此所ニテハ、其温度、中夏ト雖、攝氏五度ナリ、其幅ハ平均二百里ナレドモ、陸中ノ東濱ニテハ、夏ハ其幅大ニ減ジ、一葦ノ海岸流トナル、但冬日ハ更ニ南方數十里ニ延流ス、

◎對馬暖流　對馬暖流ハ、宗谷海峽ノ水ヲ融流セシムルト雖、此親潮ニ擊タル、北海道ノ東北兩岸ハ、冬季海水ノ氷結スルコト、二里、乃至五里トス、

第四　山系

◎總說　我日本國ハ、山國ナリ、到ル處山岳ヲ看ザルナク、平地ハ僅ニ全國面積ノ凡九分一ヲ占ムルノミ、

既說ノ如ク、日本國ハ、千島、本土、琉球ノ三列島ヨリ成リ、其列島ハ各弓形ヲナシ、西南ヨリ東北ニ彎曲ス、而シテ其中、本土列島（北海道、本土、四國、九州）ハ、二種ノ彎曲セル隆起帶ヨリ成レリ、

（一）ハ東北樺太島ヨリ南々西ニ向ヒ、中土駿河、甲斐、信濃、地方ニ達シテ止ム、之ヲ樺太山系、一ニ北彎トイフ、

（二）ハ西方九州地方ヨリ東北ヲ指シ、中土ニ至リテ樺太山系ト相會ス、之ヲ支那山系一ニ南彎トイフ、コレ支那ノ東南地方ヨリ連絡スル山系ナリ、

此ノ如ク、樺太山系ト、支那山系ト相對曲結合スル處ハ、甲斐、信濃四近ノ地方ニシテ、本土中最幅廣キ部分ナルノミナラス、又群嶺疊々トシテ蟠踞シ、我國ニテ最高ノ地方ナリ、

◎裂帶　他ニ一地帶アリ、此對曲地ニ結合セリ、卽

チ太平洋中、馬利亞那群島ニ起リ、北々西ニ向ヒ、火山群島、小笠原群島、伊豆七島、伊豆半島、箱根、富士、八ヶ嶽、等ヲ經テ、越後ノ燒山聳山ニ連ナル、一大火山脈ナリ、之ヲ富士裂帶トイフ、粗ゝ子午線ト平行シ、南北兩彎ノ結合スル處ヲ橫斷セリ、此地帶ヲ稱シテ、裂帶ト云フ所以ハ、其構造、破綻多クシテ、軟弱ナレバナリ、

又富士裂帶ニ類似スル二大火山脈アリ、

(一)ハ南彎ノ西端ニ連リ、彎形ヲ爲ス、之ヲ霧島裂帶ト稱ス、卽チ臺灣ヨリ起リ、琉球列島ノ鳥島、河邊七島、櫻島、霧島山ヲ經、稍ゝ西北ニ折レ、温泉岳ヨリ、多良岳ニ終ル者是レナリ、

(一)ハ北彎ノ北端ヲ橫過ス、之ヲ千島裂帶ト稱シ、魯領東蝦夷加ヨリ千島列島ヲ經テ、北海道ノ東端根室ニ入リ、戸牛山、女阿寒岳、おぷたらしけ岳ニ連レリ、

右ノ如ク、日本ノ山脈及火山脈ハ、大別シテ樺太、支那

高ノ襟裳崎ニ至ル、東西ノ分水界ヲナス、而シテ其中央ヨリ、天鹽川ノ東ヲ走リ、北見、天鹽兩國ノ境ヲ爲ス者ヲ、東北山脈ト名ク、本脈ノ重ナル山ハ、宗谷岳、かもい岳、天鹽岳等、石狩岳ニ連ナル者ニシテ、其山脊平均ノ高凡二千尺ニ過ギズ、

十勝岳ヨリ、殆南方、日高、十勝兩國ノ間ヲ馳セテ、襟裳崎ニ終ル者ヲ、日高山脈ト稱ス、其重ナル山岳ハ、芽室山、神威岳、等ニシテ、最高點ハ、凡六千五百尺ナリ、

知床岬ヨリ、西ニ走リ、石狩ノれぷたてしけ岳ニ至ル火山質山脈アリ、之ヲ千島帶山脈ト稱ス、其著大ノ山岳ハ、斜里嶽、雌阿寒岳(活火)、石狩岳、十勝岳、おぷたてしけ山、等ナリ、

西部　ニハ、火山岩ノ山岳多シ、殊ニ噴火瀦ノ東北ニ、火山岩ノ大區域アリ、之ヲ後志山彙ト稱ス、

最高峰ハまくかりぬぷり山(火)、ニシテ、有珠岳(火)

日本誌　地誌　總論　山系

樽前山(活火)、余市嶽、等ノ諸山アリ、

渡島ノ東端惠山(火)、ヨリ、後志國ノ南境ニ向テ一山脈アリ、是レ亦大抵火山質ノ山ニシテ、駒ケ岳(活火)、遊樂部岳、等アリ、之ヲ渡島山脈ト稱ス、

○本土　ノ主山脈ハ、北ハ津輕海峽ヨリ、南ハ下之關海峽ニ至ルマデ、蜿蜒トシテ連ナリ、恰モ脊骨ノ狀ヲ爲シ、其北部卽チ關東平原以北ハ、舊陸奥、出羽、兩地ノ界ヲ作リ、南部ハ、山陰、山陽、兩道ヲ分界シ兼テ左右ニ支脈ヲ出シテ、各國ノ境界ヲナセリ、其中部ハ、山脈頗ル錯雜ニ蟠踞シ、兩國中最高地勢ヲ呈ス、

陸奥山脈　ハ、陸奥海ノ南岸ニ起リ、北上、阿武隈、兩川ノ西岸ニ沿ヒ、岩代ノ南部ニ達スル連山ニシテ、東西諸川ノ分水界ヲナセリ、此山脈中、八甲田山(火)、森吉山(火)、岩手山(火)、駒ケ岳(火)、栗田岳(一名巖王山)、西吾妻山(火)、アリ猪苗代湖ノ北ニ、大盤梯山(活火)アリ、其西南會津高原ニ博士山(火)、七ツ森山、

ノ大岳アリ、

出羽山脈　ハ、羽後ノ北部ニ起リ、陸奥山脈ト並行シ、會津高原ニテ、陸奥山脈ト結合ス、能代、御物、最上ノ諸川、之ヲ横切スルヲ以テ、一定ノ連脈ヲナサス、本脈ニハ大平山、鳥海山(火)、羽黒山、月山(火)、湯殿山、朝日岳、飯豊山、駒ケ岳、燧岳、等アリ、

帝釋山脈　ハ、岩代、磐城、下野三國ノ境邊ヨリ起リ、西々南ニ走セテ、岩代、兩野ノ境上、赤安山ノ邊ニ終ル者ニシテ、南北數大川ノ分水界ヲナセリ、此山脈ヲ以テ、陸奥、出羽兩山脈ヲ結合セリ、著名ノ山岳ニハ、帝釋山、黒岩山、赤安山、等アリ、西ハ、三國山脈ニ接ス、

三國山脈　ハ、尾瀬峠ノ西ヨリ西南ニ向ヒ、淺間山ノ西北吾妻山(火)、ノ邊ニ至ル者ナリ、利根、信濃兩川ノ分水界ヲナセリ、其重ナル山岳ハ、苗場山(火)吾妻山(火)、等ニシテ、之ヲ越ル山道ハ、清水越、三國峠、

野嶺トナリ、天目山ト笹子峠ノ間ニテ甲府平原ニ達ス、之ヲ、最南部ノ山彙トナス、

(二)ハ秩川、多摩川間ノ大岳ニ起リ、雲取山、等ヲ經テ、國司岳(最高)、金峰山ニ至ル山彙トス、

(三)ハ秩父平原ノ南、武甲山ニ起リ、三國山ヨリ、千隈川ノ上流ニ終ルモノナリ、

(四)ノ山彙ハ、荒川、秩父平原、神流川上流以北ニ存スルモノナリ、

此山系ニ、數多ノ交通ニ便ナル川谷アルハ、天然ノ幸福ナリ、

足尾山脈　關東平原ノ北端、利根、鬼怒、兩川ノ中間ニ一個獨立ノ山彙アリ、足尾山脈是ナリ、山脊ノ最高主線ハ、古峰ケ原、三峰、氷室山ニシテ、渡瀬川ニ從ヒ、東北北ヨリ西南南ニ走ル、

以上ハ、富士帶以北、卽チ所謂北嶺ノ諸山脈、及山系ノ失略ナリ、之レヨリ、富士帶ニ屬スル、諸山脈ヲ述ベ、而後南嶺ニ及ブベシ、

富士帶山脈　ハ伊豆ノ天城山ニ起リ、箱根山、愛鷹山、富士山ヲ經テ、八ケ岳、立科山トナリ、信、越ノ境ニ至リテ、高妻山、妙高山、燒山ノ群山ニ達スル者ニテ、火山質ノ山岳ナリ、

又富士裂帶ノ域内ニ包マルヽ、他ノ山脈ハ、丹澤山脈、御阪山脈、及天守山脈ナリ、此他千曲山脈モ、亦此帶ニ屬ス、

丹澤山脈　ハ相摸ノ西北部ニ位シ、丹澤山ヲ中心トシテ、大山、塔ケ岳、等ノ山彙ヲ作リ、南ニ向テ凹嶺形ヲ成セリ、

御阪、天守　ノ兩山脈ハ、關東山系ノ西南端ヨリ起リ、甲府平原ト、富士ノ西北二方ノ平野トノ間ニ連ル、卽チ御阪山脈ハ、笹子峠邊ヨリ西方ニ向ヒ、次第ニ南曲シテ、天守山脈ニ連續セリ、

千曲山系　信濃ニ於テ、千曲川ト犀川ノ間ニ横ハル

澁峠、等ナリ、

北上山系　ハ、陸奥國馬淵川ノ南岸ニ起リ、北上川ノ東岸、種市山、早池峰(最高點)、五葉山、室根山ヲ經テ、仙臺灣ニ至リテ海ニ沒ス、著シキ山脊線ナシ是レ高原性ナレバナリ、

阿武隈山系　ハ、仙臺ノ南ニ起リ、其主ナル山脊線ハ、鷲山、大瀧根山(最高點)、蓬田山、八溝山ヲ經テ、常陸ノ鷲ノ子、高鈴、加波山、筑波山ニ終ルモノトス、

房總山脈　ハ、甚低卑ノ隆起帶ニシテ、其端ヲ下總ニ發シ、西南ニ向ヒ安房ノ愛宕山(最高點)ヨリ、花立峠、富山、鋸山ニ連ナリ、海峽ヲ渡リテ、相州三浦半島ニ及ブモノナリ、

關東山系　ハ、關東平原ノ西端ニ峙立シ、東南東ヨリ西北西ニ走ル、數多ノ並行隆起線ヨリ成ル、重ナル者ハ、武相ノ境ナル、小佛峠ヨリ、三國嶽、佐

山脈ナリ、鷲尻峠ノ北方、和田峠、ノ邊ヨリ起リ、南北ヨリ、漸ク東北ニ彎曲シ、筑摩山、保福寺峠、ヲ爲テ、遠江ニ、大日山、秋葉山、三河ニ、本宮山、等トナル、之ヲ赤石山脈トス、

右ハ、富士帶ニ屬スル山脈ニシテ、卽チ南北兩彎ノ結接ニ位スル者ナリ、

此富士帶ノ西側ノ地貌ハ其東側ニ比スレハ、大ニ異リ、東方ハ、山岳屈曲多ク、且多端ナレドモ、西方ハ飛騨、赤石、兩山脈雲表ニ屹立シ、東方ヨリモ、更ニ嶮峻ナリ、

赤石山系　ハ諏訪湖ノ南ニ端ヲ起シ、甲、信ノ境上ニテ、釜無川ヲ隔テ、關東山系ニ對スル、仙丈山ノ邊ヨリ二派ニ分ル、

(一)ハ大井川ト、富士川ノ間ヲ南方ニ走リ、駒ケ岳ヲ起頭トシテ、地藏嶽、白根山、七面山、等ノ衆峯ヲ起シ、駿河灣ニ至ル、之ヲ駒ケ嶽山脈ト云フ、

(二)ハ仙丈山ヨリ、大井、天龍、兩川ノ間ヲ走セ、赤石山(最高)、大無間山、池口岳トナリ、黒椙子岳ヲ經テ、遠江ニ、大日山、秋葉山、三河ニ、本宮山、等トナル、之ヲ赤石山脈トス、

此兩脈ヲ總稱シテ、赤石山系ト云フ、本邦中央ノ一大障碍ナリ、且ツ關東山系ト異ナリ、縱谷ニ乏シキヲ以テ、道路未ダ開ケズ、

木曾山脈　天龍川ノ上流ヲ隔テ、赤石山脈ニ並行シ、南南西ニ起ル山脈ナリ、其一方ハ木曾川ト、一方ハ天龍、豐川、兩川トノ間ニ挾マリ、鳥居峠以南ヨリ起リ、美濃平原ニ至リテ止ム、著名ノ山ハ、駒ケ岳(最高)、惠那山、參尾ノ境上ナル、矢落峠、等トス、

飛騨山脈　ハ越後、信濃、及越中、飛騨、美濃ノ國境ニ蜿蜒シ、東ハ富士帶ニ境シ、南ハ木曾川、益田川ノ合流ニ達シ、南北ニ連ナル、我國ノ最高山脈ナリ、其峻峰ハ、往々一萬尺ニ達スルモノアリ、殊ニ其東側ハ、峻峰削ルガ如ク、松本平、姫川谷ニ臨メリ、

此山脈ハ北ハ親不知ノ斷崖ニ起リ、雪倉ケ岳、大蓮華、山鑓岳トナリ、信、飛ノ境ニ於テ、鎗岳、穗高山、乘鞍岳(火)、御嶽(火)、等ノ高峰ヲ現ハセリ、

實ニ此山脈ハ、赤石、木曾、兩山脈ト共ニ、本土ヲ南北ニ中斷スル大山脈ナリ、

美濃飛騨高原　飛騨山脈ノ西側ニ接スル地勢ヲ見ルニ、美濃ノ大半、飛騨及之ニ接隣セル越中、加賀、越前、近江ノ一部ヲ包括セル、廣濶ノ山地ナリ、其地表ノ起伏ハ、大ニ錯雜シ、一定ノ山脊線ヲ見ズ、之ヲ美濃飛騨高原ト稱ス、

此高原ニ起ル南北諸流ノ分水界ハ、甚錯雜ニ屈曲シテ、御岳ヨリ越前、近江ノ境上、栃木嶺ニ至ル、

高原ノ重立タル山嶽ハ、其東北ニ立山、別山、龍王岳、藥師ケ岳、上ノ岳、等南西ニ連ル、之レ高原中最高ノ山嶽ナリ、

高原低地ノ西ニ金剛堂山、龍ケ峰、位山、等ノ山嶽アリ、南北ニ趨走ス、

白川谷ノ西方ニ、白山ノ峻峰アリ、其西ニ大日岳アリ、越前、美濃ノ境上ニ、荷暮山、櫨現山、等ノ山嶽アリ、高原ノ西南隅ニ伊吹山アリ、之レ亦名山ノ一ナリ、

寶達山脈　美濃飛騨高原ヨリ分派シ、俱利加羅峠ヲ經テ、越中、能登ノ境界ヲナス山脈ナリ、重ナル山岳ハ、三國岳、寶達山、石動山、等トス、

能登山脈　能登半島ノ北部ニ、之ト並行セル低臭ノ山脈アリ、桑塚山、高洲山(火)ヲ重ナル山岳トス、

○中國山系　ハ琵琶湖ノ北岸、柳ケ瀬峠ニテ、美濃飛騨高原ニ結接シ、蜿蜒トシテ、山陽山陰ノ間ヲ走リ、長門ニ終ル、本脈ニハ高山少シ、最高點ト雖、六千尺ニ達セス、主脈ハ、北岸ニ偏シ、內海ト、日本海トノ分水線ヲ爲セリ、

重ナル山岳ニハ、比婆峰、比叡山、愛宕山、播磨ノ笠形山、伯耆ノ大山(火)アリ、

更ニ西シテハ、安藝、石見ノ境ナル鬼ケ城山、長州ノ德佐ケ峰ヲ經テ、長門ノ西端鬼ケ城山ニ終ル、之ヲ中國山系トス、

鈴鹿山脈　ハ美濃飛騨高原ノ西南端、關ケ原ニ起リ、南下シテ、紀伊山系ニ連ル者是ナリ、其諸山ニハ、藤原岳、鈴鹿山、靈山、元取山、等アリ、

笠置山脈　ハ山城ノ東南部ニ起リ、南ニ走セテ吉野川ノ北岸ニ終ル、此脈ニハ、高嶺、大岳ナシト雖、歷史上著名ノ者少カラズ、鷲峰、笠置山、大和富士、多武峰ヲ重ナル山岳トス、春日山モ此山塊中ニ在リ、

葛城山脈　ハ山城ノ西南部ヨリ起リ、大和、河內ノ間ヲ走セ、紀伊ノ境ニ迫ルモノナリ、成尾峰、生駒山、葛城山、金剛山ハ、此連山中ノ大山ナリ、葛城、笠置、兩山脈ハ、北ハ中國山系ニ結合シ、南ハ紀伊、山系ト聯絡セリ、

○紀伊山系　ハ和歌山ノ南方ヨリ、東北ニ蜿蜒シ、大和ノ南端ヲ經テ、伊勢ノ海ニ沒ス、高原性ナリ、此山脈ニハ屈曲セル横谷多キヲ以テ、山脊ハ縱横交錯シ、交通甚ダ不便ナリ、紀伊ノ名山ハ、北部ノ高野山、南方ノ安堵峠、大雲取山、等ニシテ大和ニテハ、玉置山、大峰、七面山、吉野山、等ナリ、又大和、伊勢ノ境上ニ、大臺原山、高見山、等アリ、

紀伊山系ノ最高點ハ、其中央部、即チ北上川、十津川ノ間及大臺原アリ、

和泉山脈　ハ河、泉、紀三國ノ間ニアリ、紀ノ川ト並行シ、東ハ葛城山脈ニ接ス、葛城山、飯盛山ヲ、重ナル山岳トス、

○四國山　四國ノ地勢ハ、紀伊ノ地勢ニ頗ル類似セリ、阿波ノ東部ヨリ西ニ走リ、阿、土、伊三國中ニ起伏スル山脈ヲ四國山系(主山脈)トス、紀伊山系ノ連續ナリ、

讃岐山脈　ハ讃岐、阿波ノ境界ヲナス山脈ニシテ、和泉山脈ノ、淡路ヲ經テ、更ニ四國ニ現ハレタルナリ、四國ノ山岳ハ、概シテ、其高サ三千尺、乃至四千尺ノ間ニアリ、其以上三百、乃至六百尺ヲ出ツルハ稀ニシテ、紀伊山脈ト同ジク高原性ナリ、

重要ノ山岳ハ、讃岐山脈ニ、大麻山、雪邊寺山、等アリ、主山脈ニ、劍山、雪光山、笹ケ峰、四國ノ最高岳石鎚山(火)、其南部ニ鬼ケ城山等アリ、

諸川、此等ノ山脈ヨリ、四方ニ流ル、

○九州山系　ハ本土及四國ニ連レリ、即チ其北部ノ二脈ハ、中國山系ニ聯屬ス、其南部ノ二脈ハ、四國山系ニ連脈ス、

九州南部山系　四國ヨリ、豐後水道ヲ渡リ、豐後ノ東岸ヨリ、顯著ナル隆起線ノ、西南ニ走リ、終ニ薩、隅二國ノ境ニ入ルモノニシテ、東西諸流ノ分水界ヲナス、此ノ地勢ハ、四國、紀伊ト等シク、高原性ヲ帶ビタリ、

此山系ノ山岳ハ、傾山、祖母岳、江代山、九州ノ最高峰、市房山、石堂山、肥後ノ鷹俣山、薩摩ニ入リ、國見岳、御岳、等ヲ經テ、甑島ノ大岳ニ終ル、

小松山脈　ハ日向ノ南部ニ、一連山アリ、西南南ニ走リ、南ハ種ケ島ノ山脈ト、其方向ヲ同ジクシ、北ハ九州南部山系ト聯絡セリ、其重ナル山ハ、鰐塚山、小松山トス、

大隅半島ニモ、山脈アリ、國見岳、正月岳、等ヲ含ミ、屋久島ノ八重岳ニ聯絡セリ、

筑紫山脈　ハ豐後國大野川ノ北岸ヨリ、西北ニ向ヒテ蜿蜒スル一山脈ナリ、蓋中國山系ノ連脈ニシテ、二豐、二筑、諸川ノ分水界ヲナス、其分脈尙肥後ノ北境ヲ西ニ走セ、筑後ノ東部ニ入レリ、本脈ノ山ハ、豐後ノ由布岳(火)、文珠山、扇鼻山、豐前ノ英彥山(火)アリ、筑前ニ於テ、太宰府ノ近傍ニ、寶滿山、等アリ、又筑後、豐後ノ境上ニハ、御前山、三國山、等屹立セ

國後島ニ於テ、ちやちやのぼり、等ノ諸火山ヲ起シ、本島ノ東牛山、女阿寒岳、等ヲ築キ、をゝたらしけ山ニテ止ム者ナリ、

那須火山脈　ハ北海道西部ノ火山地ヨリ、本土ニ渡リ、陸奥山脈ニ沿ヒツヽ、下野ノ那須火山ヲ盟主トシ、棒名、妙義、諸山ヲ經テ、富士帶ニ接ス、此脈ノ重ナル山ハ、北海道ノ樽前山、駒ケ岳、本土ノ恐山、岩手山、盤梯山、那須岳、男體山、赤城山、等トス、

岩木火山脈　ハ亦北海道ノ西部火山地ヨリ、本土ニ入リ、出羽山脈ニ沿ヒツヽ、那須火山脈ノ西ニ平行シテ、富士帶ニ接ス、陸奥ノ岩木火山ヲ主公トナシ、鳥海山、白根山、信濃ノ淺間山、等ヲ噴起シ、富士帶ニ續ク者ナリ、

彌彦火山脈　ハ羽後ノ男鹿半島ノ、寒風山ニ起リ、飛島、粟生島ニ渡リ、越後ノ彌彦山トナリ、ソレヨリ西南向シテ、米山ヲ經テ、富士帶火山脈ノ燒山群山ニ連ナル者ナリ、

霧島帶火山脈　ハ琉球列島ニ起リ、河邊七島、硫黄島、等ヲ經テ九州ニ入リ、開聞岳、櫻島、霧島山トナリ、ソレヨリ、稍西北ニ折レ、肥前ノ温泉岳ニ止ム者ナリ、

阿蘇火山脈　ハ肥後ノ阿蘇山ヲ主トシテ、東西ニ延亘ス、卽チ西ハ金峯山ヨリ、阿蘇ノ大火山ヲ過ギ、鶴見山、雨子山、等ヨリ、内海ヲ渡リ、四國ノ高縄山ヲ現ハシ、更ニ東シテ、大和ノ室生山ヨリ、三河ノ凪來寺山ニ至ル者ナリ、

御嶽火山脈　ハ飛驒山脈ノ西側ノ、一火山脈ニシテ、越中ノ立山ニ發シ、南ニ走セテ飛驒山脈ニ並行シ、燒岳、乘鞍岳、等ヲ經テ御嶽ニ達セリ、

白山火山脈　加賀ノ白山ニ發シ、經ケ岳、神鍋山、大山、三瓶山ヲ經テ長州萩ノ北ニ終ル、火山脈ナリ

能登火山脈　トハ佐渡島ノ金北山ニ起リ、西南ニ向ヒ、能登ノ寶立山、高洲山ヲ經テ、海中ニ潛ミ、隱岐島、見島、壹岐島ヲ過ギ、五島ノ笹山ニ達スル者是レナリ、

第五　火山

◎總說　本邦ノ火山脈ハ、富士、千島、霧島、三裂帶ノ火山脈ト、主トシテ本土列島ノ西側ヲ通過スル、數條ノ火山脈ナリ、

富士帶火山脈　ハ太平洋中、馬利亞那群島ニ起リ、北北西ニ向ヒ、火山群島、小笠原群島ヲ經テ、八丈(甑峰)、三宅(上山)、大島(三原山)等ヲ噴起シ、本土ニ入リテ、天城山、富士山、八ケ岳ヲ過ギ、北陸ノ妙高山、燒山ニ終ル者ナリ、

千島帶火山脈　ハ魯領東寒加ニ發シ、千島列島ノ

○火山ノ數　日本火山ノ總數ハ、(臺灣島ノ火山ハ之ヲ除ク)概百七十二坐ニシテ、活火山三十七、消火山百三十五ナリト云フ、地球上ノ火山ノ數果シテ幾許ナリヤ、一說ニハ、六百七十二坐アリト云フ、然ラバ此全數ノ殆四分ノ一ヘ、日本ニアリ、日本島ハ火山島ト云フモ可ナリ、本邦活火山ノ著名ナルハ、釧路ノ女阿寒岳、膽振ノ樽前岳、渡島ノ駒ケ岳、陸奥ノ岩木山、岩代ノ盤梯山、下野ノ那須山、信濃ノ淺間山、大島ノ三原山、八丈島ノ甑峰、豐後ノ由布岳、肥前ノ温泉岳、肥後ノ阿蘇山、日向ノ霧島山、薩摩ノ櫻島、等ナリ、

○破裂ノ時期　我國火山ノ破裂ノ期限ハ、更ニ一定セズ、之ヲ既往ニ徵スルニ、肥後ノ阿蘇山ハ、平均

十六年毎ニ一回、霧島山ハ三十年毎ニ一回、櫻島ハ、五十一年毎ニ一回、淺間山ハ五十四年毎ニ一回、富士山ハ八十一年毎ニ一回ノ割合ナルガ如シトイフ、

○火山ノ噴出　今、火山ノ著名ナル爆發ノ例ヲ示サン、

安永八年(今ヨリ百十九年前)、薩摩櫻島岳ノ噴裂ハ、其勢最猛烈ニシテ、九州ハ勿論、四國、中國、畿内、東海ノ一部ニモ、灰雨ヲ降セリ、

次ニ天明三年(今ヨリ百十五年前)淺間山ノ破裂ハ關東八州ノ大部ヲ一時灰世界ト化シ、當時ノ江戸ニモ、亦灰ヲ降ラセシコト一寸餘、其鳴動ハ、近江、伊勢ニモ響キ、又火口ヨリ流出セル、泥土ノ爲メニ、吾妻川ノ泥流ト變ジタルモノ十四里ニ及ベリ、

又明治二十一年、磐梯山ノ破裂ハ、近時ノ一例ニシテ、灰ヲ散布セシコト、百八十方里、其厚サ山麓ニ於テ、五寸、六寸ナリ、

第六　平野

◎平野ノ關係　我國ハ山岳丘陵到ル處ニ起伏シ、曠野大原ト稱スベキモノ絕テアルナシ、蓋國民ノ耕耘シテ、禾穀、菜蔬ヲ收メ、又群集シテ、製造、商賈ニ從ヒ、以テ利用、厚生ノ道ヲ盡ス者ハ、大抵平野ニ於テセザルハナシ、平野ノ國ノ文明ニ大切ナル事實ニ大ナリ、

○北海道ノ原野　北海道ノ東部ハ、東北及日高兩山脈ト、千島帶山脈トノ結節タル、中央ヨリ、海岸ニ傾斜スル處平野多シ、就中、石狩原野、十勝原野、最大ナリ、

石狩原野　トハ石狩川ト其支流ノ河谷ヲ含ミ、南北凡三十七里、幅平均五里アリ、地味肥沃ナリ、札幌ト上川ハ、此平野中ニ在リ、石狩川ノ下流ヨリ、南苫小牧ニ至ル一大平原ハ、北海道ヲ東西ニ區別セリ、

十勝原野　ハ十勝川ノ河谷ニ屬シ、廣袤甚濶ク、高原ナリ、此他、釧路原野、根室原野、北見原野、天鹽原野アリ、

○本土ノ平野　本土ノ平野ハ、大抵脊骨山脈ノ東西、海岸ノ傾斜地ニ在ル者ニシテ、規模大ナラズ、

奥ノ平野　ハ北上、阿武隈、兩河谷ニシテ、陸前、磐城、岩代ニ亘ル大平野ナリ、地味概肥沃、米穀、桑葉、等ニ適セリ、

山形米澤　ノ平野ハ、最上川ノ上流沿岸、南北數十里ニ連ナリ、奢侈ノ農產地ナリ、殊ニ米澤ノ四近ハ、肥沃ノ田圃多シ、

此他岩代ノ

會津平　(往昔湖沼ナリシ地ニテ、沖積層ナリ)、

秋田平野　(御物川ノ兩岸地)、

津輕ノ平野　(岩木川ノ兩岸地方)ハ、陸羽地方ニ於テ、屈指ノ平地ナリ、

越後ノ平野　ハ、其東北部ノ海濱一帶ヲ含ミ、長サ殆四十里アリ、信濃、阿賀ノ二大河、此間ヲ流ル、地味佳良ナリ、此他、越中及加賀、越前ノ平野ハ大ナリ、

關東ノ平野　ハ利根川ノ兩岸ニ擴ガリ、東西南北凡三四十里アリ、該川ノ下流、及霞ケ浦、北浦、手賀沼、印旛沼、等ニ瀕スル、所謂武藏野原ノ大部ハ、沖積層的平野ニシテ、古昔ハ大湖沼ナリシカ、或ハ海水ノ湛ヘシ處ナリ　概シテ地味肥沃ナリ、

尾濃ノ平野　ハ、木曾川ト其支流ノ沿岸ニ屬シ、尾濃兩國ニ亘ル大平野ナリ、地味亦甚良好ナリ、其外、東海地方ノ平野ハ、所謂富士ノ裾野、甲府平原、伊勢ノ海濱、等ナリ、又信州ノ諏訪ノ平野、松本平、佐久平、等モ著名ナリ、

畿内ノ平野　ハ、淀川ノ平谷ト、大和川ノ沿岸地ニシテ、共ニ土地肥沃、且風景美ニシテ、歷史上著名ノ處多シ、大阪ノ一部ハ沖積層ニ屬ス、

○中國ノ平野　中國ニハ、廣濶ノ平野ナシ、只諸

川ノ沿岸ニ狹長ノ平谷アルノミ、就中、江川、川邊川、朝日川ノ沿岸ニ在ル者ハ大ナリ、

○四國ノ平野　阿波ノ平野ハ、吉野川ノ沿岸ニシテ、其延長數十里、伊、土兩國ノ境ヲ侵シ、其幅亦廣シ、地味頗ル肥ヘタリ、

讃岐ノ平野　ハ、四國第一ノ廣野ニシテ、伊豫東部ノ平地ニ連レリ、

○九州ノ平野　九州ニテハ、筑前ノ平野ヲ第一トス、筑後、肥前ノ二國ニ亘レリ、往昔或ハ海水ヲ湛ヘタル處ナラント云フ、

其他大野川ノ平谷、綠川及菊池川沿水ノ田野、筑後川ノ平谷アリ、

第七　河川

◎河勢　我邦ハ山岳ニ富ミ、年中降雨多キニヨリ、水流甚多シ、殊ニ關東平原ハ、河流縱橫シ、沼湖亦數點ス、地圖ヲ披ケバ、其狀恰モ網ニ似タリ、然レドモ、其水量ノ增減甚ダシク、夏ト秋ハ、降雨ノ多キト山間ノ凝雪、融解スルトニ由リテ、水量最多ク、冬ト春ハ正ニ之レト反セリ、

○水災　每年夏期、霖雨ノ時ニ至レバ、殆ンド滔然トシテ降リ、平素ハ涓爾タル小川モ、忽チ漲溢シテ大流トナリ、其勢烈ク、岩石ヲ轉シ、橋梁ヲ流シ、狂奔雷ノ如ク、堅固ノ堤防モ、能ク之ニ抗スルコト難シ、實ニ洪水ハ地震ト同ジク、我邦ノ恐ルベキ災厄ト云フベシ、本邦ハ河流多シト雖、土地狹小ニシテ大河系ヲ爲ス能ハズ、大河ニテモ、大陸ノ江河ト比スベカラズ、然レドモ、山岳多ク、且往日ノ如ク、道路惡キ時ハ、斯ル小河細流ト雖、內地ノ交通上甚大切ナリシナリ、

○長流　本邦ノ、大河長流ト稱スベキモノハ、北海道ノ石狩河(長一六七里)之レニ次グモノヲ、北陸ノ信濃河(一〇〇里餘)トス、其他ハ、何レモ延長百里ニ足ラズ、

川名	所在地	延長里
石狩河	北海道	一六七
北上川	陸中、陸前	七九
利根川	上、武、總、常	七一
木曾川	信、飛、美、尾、伊	六六
天龍川	信濃、遠江	六〇
阿賀川	岩代、越後	五七
江川	備後、石見	五〇
川內川	日向、薩摩	四六
那珂川	下野、常陸	四二
信濃河	信濃、越後	一〇〇
阿武隈川	岩代、磐城	七七
天鹽川	北海道	七〇
最上川	羽前、羽後	六二
射水川	飛驒、越中	五八
神通川	飛驒、越中	五二
紀伊川	大和、紀伊	四七
大井川	駿河	四六

吉野川　土佐、阿波　四一

○北海道河流　其狀概シテ他ノ河流ト異ナレリ、即チ屈曲ノ多キト、其屈曲、年々融雪ノ時、位置ヲ變ジ、隨テ河口ヲ改ムルコト是ナリ、蓋巨大ナル流木ノ、流域ニ橫ハリテ、水路ヲ妨碍スルニ因ルナリ、

石狩河　源ヲ中央山脈ノ結節ヨリ發シ、西南ニ流レ、日本海ニ入ル、長百六十七里、急流ヲ以テ名アリ、其下流ハ、石狩原野ヲ環流シ、多ク鮭ヲ產ス、其支流ハ、うりう川、そらち川、夕張川、等トス、

天鹽川　ハ東北山脈ノ長谷ヲ沿流スルコト七十里ニシテ海ニ入ル、北海第二ノ大河ナリ、其水源高カラザルヲ以テ、水流緩徐、流木ノ河中ニ橫ハル者少ク、舟楫ニ便ナルハ、全ク石狩川ト異レリ、

十勝川　十勝高原ヲ東南ニ流ル、長サ五十餘里アリ、其他釧路國ノくすり川、北見國ノ常呂川ハ長流ナリ、

西部ノ大川ハ、しりべつ、としべつノ二川トス、しり

べつ川ハ、まくかりぬぷり山塊ノ北麓ヲ迂廻シテ、西ナル福島ハ此河ノ左岸ニ在リ、此ノ河谷ハ、所謂奥ノ流海ニ入リ、としべつ川ハ始メハ南北ニ流レ、俄然西平野ノ一部ニシテ、農産ヲ以テ名アリ、

那珂川　下野ノ那須岳ヨリ起リ、鷲子山ノ南ニテ、筑波山脈ヲ横リ、常陸ヲ貫流シ、那珂港ニテ海ニ入ル、長四十二里、運輸灌漑ノ利アリ、

利根川　隅田川ト共ニ、關東平原ヲ灌漑ス、上野ノ國利根郡文珠山ニ發シ、東南ニ流ルヽコト七十一里、銚子ニテ太平洋ニ注グ、支川ニハ烏川、江戸川、絹川（或ハ鬼怒川）アリ、絹川ハ數多ノ支流アリ、日光ヨリ來ル大谷川、即チ其一ナリ、又利根ノ下流ハ、下總ノ印旛沼、常陸ノ大浦、霞浦、等ノ水ヲ受ケ、其ノ河口ハ沙積屑ニシテ、遙ニ海中ニ突出セリ、此等ノ諸川ハ、多少交通ノ便アリ、殊ニ近時ハ、滊船ヲ上下セリ、

隅田川　關東平原ヲ通過スル、第二ノ大川ナリ、然レドモ、其長サハ利根川ノ半ニ足ラズ、甲、武ノ境上ニ起リ、上流ヲ荒川ト稱シ、關東山系ノ長谷ヲ走リ、大宮、熊谷、等ノ市邑ヲ過ギ、東京ノ東部ヲ掠メテ、東京灣ニ注グ、數條ノ分流（運河）アリ、隅田川ト、利根川及江戸川トヲ連絡ス、中川ハ、即チ其一タリ、此他東海ニ注グ三陸ノ諸川、及關東諸國ニ屬スル小川中、重ナルハ、陸奥ノ馬淵川（十五里）陸前ノ名取川、常陸ノ久慈川、武藏ノ玉川（十八里）、相摸ノ相摸川、酒匂川トス、

富士川　笛吹川ト釜無川トノ合流ニシテ天守、駒岳、兩山脈ノ間ヲ流レ、駿河灣ニ入ル、其下流ハ、甲、駿ノ諸山、左右ヨリ迫リテ、河峽ヲ爲シ、水勢亦強ク、本邦三急流、（本川、最上川、球磨川）ノ名ニ負カズ、甲、駿ノ間ヲ往來スル舟、能ク此ヲ上下シテ、運輸ノ便アリ、

大井川　赤石山系ノ縱谷ヲ南流シ、東海道島田驛ニテ海ニ注グ、往時ハ徒歩渡リノ川流トシテ著名ナリキ、其長サ四十六里アリ、

天龍川　信濃ノ諏訪湖ニ發シ、赤石山系ト、木曾山脈ノ間ノ縱谷ヲ流レ、高遠、飯田ノ邊ヲ過ギテ、遠江ニ入リ、海ニ注グ、延長大抵六十里、舟ノ上下スル者常ニ斷ヘズ、

木曾川　信濃ノ鳥居峠ノ邊ニ起リ、木曾山ノ谿谷ヲ西南ニ走セ、濃尾ノ境ニ至レバ、美濃飛騨高原ヨリ發スル飛騨川、長良川、揖斐川、等漸ク會流シ、流域隨テ廣ク、且深シ、

本流ハ、所謂木曾街道ニ沿ヒ、風景絶佳、實ニ愛スベシ、福島、笠松ノ市街ヲ經ツヽ、尾張ヲ擁キ、桑名市ニ近ク伊勢海ニ入ル、河口ハ一大三稜洲ヲナセリ、

其支流、飛騨川（飛騨國ニ於テハ、益田川ト稱ス）ハ、乘鞍岳ノ大沼ニ發シ、美濃ニ入リ、木曾川ニ合ス、此等ノ本支諸川ハ、大ニ濃尾ノ低原ヲ灌漑シ、且舟楫ノ便甚大ナリ、

紀伊川　大和、伊勢ノ境上、大臺原山ニ發源シ、初

メハ吉野川ト稱シ、五條ヲ過キ、紀伊國ニ入リテ、紀伊川ト呼ブ、長四十七里餘、下流ハ、舟楫ノ利アリ、殊ニ吉野ノ材木ハ、多クノ之ニ由リテ下ルトイフ、

右ノ外、伊豆以西、ノ大洋ニ注グ諸流ヲ擧グレバ、伊豆ノ狩野川、駿河ノ安倍川、三河ノ豐川、矢作川、(二十一里)尾張ノ庄内川、伊勢ノ鈴鹿川、宮川(十五里)、紀伊ノ新宮川、(三十七里)、一名熊野川(上流ハ十津川ニシテ、紀伊山系ノ横谷ヲ流ル)、安宅川、日高川、有田川、等トス、

淀川 京都大阪ノ連結線ニシテ、源ヲ琵琶湖ニ發ス、上流ヲ宇治川ト稱シ、右岸ニ伏見アリ、桂川、加茂川ト共ニ、本流ニ會シ、又木津川稱ヒ下流ニ合ス、下リテ大阪ニ至レバ、其分流及運河縦横ニ通シ、運輸ノ便殊ニ大ナリ、全流長十九里餘アリ、

中國南岸諸川 中國ノ南岸ニハ、大川ト稱スベキ者ナシト雖、就中重ナル者ヲ擧グ、

諸流ノ大ナル者ヲ擧グ、

江川 石見、安藝ノ國境ニ起リ、備後ヲ繞リテ、三次川ト稱シ、石見ニ入リ、西方ニ轉流シテ海ニ注グ、中國第一ノ大川ニシテ、獨リ中國山系ヲ横過ス、長大約五十里、運輸ノ便殊ニ大ナリ、

由良川 源ヲ丹波ニ發シ、由良ニ於テ海ニ入ル、此川ハ、到ル處其名ヲ異ニシ、大堰川、和知川、或ハ音無瀬川ノ名ヲ有ス、長三十里舟楫ノ利アリ、

射水川 飛騨國ニ發シ、高岡ノ東ヲ經テ、伏木港ニ注グ、長五十八里、舟楫ノ通ズルコト十里餘、

神通川 飛騨ノ宮川ノ下流ナリ、富山ノ西ヲ過ギ、海ニ入ル、長五十二里アリ、

信濃河 源ヲ甲、信ノ境上金峰山ニ發シ、千曲川ノ名ニテ信濃ノ東部ヲ流レ、長野ノ東ニテ、西ヨリ來ル犀川ト合シ、越後ニ入ルヤ、信濃川トナル、又右ヨリ來ル魚沼川ヲ容レ、新潟ノ東ニテ海ニ入ル、長サ百餘

加古川 上流ヲ大蛇川ト云フ、播磨ニ入リ、國中ヲ流ルヽコト凡二十五里、吉井川(即東大川)ハ、始メ津山川ト稱ス、兒島灣ニ注グ、長凡二十八里、

岡山川 岡山ノ市街ヲ經テ、兒島灣ニ入ル、長三十二里餘、一名旭川ト稱ス、

川邊川 備中ノ北境ニ發ス、上流ヲ高梁川ト稱ス、全流凡二十九里、水利乏シカラス、

太田川 一名八木川トイフ、廣島市街ヲ過ク、全長凡二十三里、

岩國川 一ニ錦川ト稱シ、東流シテ岩國ノ市街ヲ過ギ海ニ入ル、長二十七里、以上中國南方ノ諸川ハ、皆多少灌漑舟楫ノ便アリ、

右ノ外、內海ニ注グ本土ノ川流ハ、和泉ノ大和川、攝津ノ武庫川、播磨ノ市川、揖保川(十五里)、安藝ノ吉田川、周防ノ佐波川、長門ノ吉田川、厚東川トス、

○日本海ニ入ル本土諸川 日本海ニ注グ本土里、本土ノ最長流ナリ、其河口ハ、泥沙ノ爲メニ塞リ、深六尺ニ過ギザル處アリ、但新潟ヨリ長岡迄十七里間ハ、汽船ヲ通ズベシ、サテ本川ノ上流上曲川ハ、大抵深林中ヲ流レ、小諸、及上田市街ノ左ヲ過グ、犀川ハ、飛騨、千曲、兩山脈ノ水ヲ受ケ、其縦谷ヲ流レテ、千曲川ト會流ス、又魚沼川ハ、越後、上野ノ境上、鳥帽子岳ニ發スル第二ノ支流ナリ、

此他支流ノ數擧テ算スベカラズ、故ニ信濃川ハ八千八水河ノ稱アリ、

阿賀川 遠ク下野、岩代ノ境ナル、帝釋山脈ニ發シ、蜿蜒北流シ、會津川及日橋川(猪苗代湖ヨリ出デ、西北流スル川)ト合シ、西流シテ越後ニ入リ、信濃河口ノ北ニテ海ニ注グ、長サ五十七里ナリ、兩河口ニ近ク一川アリ、兩川ヲ結合セリ、

最上川 米澤平原ノ邊ニテハ、松川ト稱シ、山形ノ

大原ニ入リテ、最上川トナリ、酒田ノ左ヲ過ギテ日本海ニ入ル、三急流ノ一タリ、長六十二里、沿岸ノ沃野ハ、夏穀ヲ産シ、水利ヨロシ、

雄物川　一名戸島川ハ、秋田ノ下ニテ日本海ニ注グ、舟楫ヲ通スルコト、三十五里餘、

岩木川　一ニ弘前川ハ、其河谷豐饒ニシテ、多ク米穀ヲ生ズ、河畔ニ弘前市アリ、

此ノ外、著名ノ諸川ハ、越前ノ日野川、足羽川、加賀ノ手取川、越中ノ黒部川、越後ノ姫川、荒川、羽後ノ能代川等トス、

○四國ノ川吉野川　其源ヲ土、伊二國ノ境上ニ發シ、四國山系ト讃岐山脈ノ間ノ縦谷ヲ沿流シ、徳島市ニテ海ニ入ル、河口ニ三稜洲ヲ造ル、長四十二里、四國三郎ノ稱アリ、吉野川河口ノ南方ニ、那賀川ノ河口アリ、此川ハ粗吉野川ト平行シ、運漕ノ利少カラズ、

渡川　小流數多ヲ合セ、又伊豫ヨリ來ル吉野川ヲ容レ、下田港ニテ海ニ入ル、長凡二十五里、以上諸流舟楫ノ利アラザルナシ、

右ニ次デ大ナル川ハ、伊豫ノ肱川、重信川、土佐ノ仁淀川、物部川、等トス

○九州ノ川大野川　肥後ノ國阿蘇郡ニ發源シ、鶴崎ニテ海ニ入ル、長三十里、河谷ハ、肥後ニ通ズル街道ニ當リ、東西交通ノ要路ナリ、

筑後川　水源二アリ、一ハ豐後ニ一ハ肥後ニ起リ、筑後ノ北部ヲ橫流シテ、有明沖ニ注グ、支流數多アリ、河谷ニハ、久留米、柳川、等ノ市街アリ、本道第一ノ巨流タリ、筑紫三郎ノ稱アリ、長三十五里、運輸灌漑ノ便甚大ナリ、

球摩川　人吉ノ北ヲ過ギ、八代港ニ注グ、長二十四里、本邦三急流ノ一ニシテ、舟ヲ通ズルコト二十里、南方ノ要流ナリ、

川内川　本道第一ノ長流ニシテ、長四十六里アリ、

美々津川ハ、長二十八里、五箇瀬川ハ、延岡ニテ海ニ注グ、長三十三里、

此等ノ諸川、舟ヲ通ズル者、八里、乃至十六數里ナリ、

右ノ外、日向ニ大淀川、佐土原川、高鍋川、肥後ニ緑川、菊池川、白川(高橋川)、筑前ニ遠賀川、豐後ニ大分川、豐前ニ山國川アリ、何レモ各地方ノ灌漑運輸ニ利アリ、

第八　瀑布

本邦、著名ノ瀑布少カラズ、今各地ノ最大ナル瀑布若干ヲ記載ス、

○北海瀑布　北海道ノ石狩瀑ハ、石狩嶽ニアリ、並懸ル者六條、二條ハ其高百五十丈、倶ニ石狩川ニ落ツ、

◎本土瀑布　下野國日光山ニ、數條ノ瀑布アリ、世人能ク其名ヲ知ル、就中最壯觀ナルヲ華嚴瀑トス、

日本誌　地誌　總論　河川　沼湖

中禪寺湖ヨリ落ツ、高七十五丈、幅四丈、奔然トシテ、飛下ス、勢極メテ雄偉ナリ、

越後ニ、一ノ大瀑布アリ、守門嶽ニ懸ル、布引瀑ト稱ス、高百二十丈、一ノ雄觀タリ、

飛騨ノ白水瀑ハ彼ノ白川ノ源ニシテ、斷崖ヨリ直下スルコト、二百十六丈、幅七間アリ、實ニ壯觀ト云フベシ、

養老瀑　ハ美濃國養老山ニ在リ、高七丈餘、幅二間、素ヨリ大瀑ト稱スベカラスト雖、著名ノ瀑布ナリ、

丹後國雲龍山ニ布引瀧アリ、高二百七十餘丈、幅五間餘ノ大瀑ナリ、

紀伊國熊野ニ、那智瀑アリ、絶嶮ヨリ、奔下スルコト、凡八十四丈、幅十八間、瀑勢壯大ナリ、之ヲ熊野浦ヨリ望メバ、恰モ白布ヲ懸クルガ如シ、實ニ本邦最著名ノ瀑布タリ、

四國ニ於テ、最大ノ瀑布ハ、伊豫國周敷郡千足山ニ在リ、高瀧トス、高百三十丈、幅五十間、瀑勢最雄壯ナ

リ、

右ノ外、高百丈ニ滿ザル小瀑布ハ、全國中擧テ算スベカラズ、

第九　湖沼

○湖沼ノ成生

本邦湖沼ノ成生ヲ察スルニ、左ノ數種ヲ區別シ得ベシ、

(一)海水ノ遺物、例セバ、關東平原ノ沼溯、霞ケ浦、印旛沼、等及越後平原ノ潟ノ如キ、海濱ノ湖ハ、大抵此類ニ屬ス、

(二)山谷ノ凹處ニ、水ノ瀦シモノ、例ヘバ中禪寺湖、箱根湖水、盤梯山破裂ノ際ニ生ジタル湖水、又ハ琵琶湖ノ如キ是レナリ、

(三)地面ノ陷落セシ凹處ニ水ノ溜リシモノ、例ヘバ、諏訪湖、十和田湖ノ類ヲ云フ、猪苗代湖モ、亦之ニ屬スルニ似タリ、

(四)火山ノ噴火口ニ、水ノ溜リシモノ、例ヘバ藏王山ノ湖赤城山ノ湖ノ如キコレナリ、

○大沼湖ノ數

大湖沼ト稱スベキ者ハ、只北海道本土、兩大島ノ內ニ在リ、而シテ其周圍、十里以上ノモノハ、僅ニ十二三ニ過ギズ、三里以上ノ者ヲ算スレバ、全國ニ四十有餘アリ、

琵琶湖(近江)	周回六〇里
霞浦(常陸)	三六里
猿間沼(北見)	一八里
猪苗代湖(岩代)	一六里
中海湖(出雲)	一六里
八郎潟(羽後)	一五里
楓蓮湖(根室)	一五里
小河原沼(陸奥)	一三里
宍道湖(出雲)	一三里
印旛沼(下總)	一二里
十和田湖(陸奥)	一〇里

北海道ノ湖沼

最大ナルヲ猿間沼(さるまぬま)トス、北見國ノ海岸ニアリ、之ニ次グハ、根室ノ楓蓮沼ナリ、其他釧路ノ釧路湖、阿寒湖、北見ノ網走(あばしり)湖、膽振ノ支笏湖、洞爺湖、等大小凡四十六アリト云フ、

本土ノ湖沼

重ナル者ヲ擧グレバ、陸奥ノ小河原沼ハ東海岸ニアリ一ニ倉沼ト云フ、十和田湖ハ、陸奥山脈中ニアリ、此地海面ヲ抜ク一千三百二十尺、湖中魚ヲ生ゼズ、十三潟ハ、西海岸ニアリ、岩木川此ニ注グ、羽後ノ八郎潟ハ、亦西海岸ニ在リ、

猪苗代湖

若松ノ東北數里ニアリ、海面ヲ抜ク一千八百尺ノ上ニ位シ、四周ノ山岳ハ、更ニ高キヲ僅ニ五百尺、乃至六百六十尺ニ過ギズ、但北方ニハ、磐梯山秀立セリ、

湖水ハ、底深ク、魚多ク、冬日モ容テ凝結スルヲナシト云フ、

日本誌　地誌　總論　湖沼

此湖ノ水、日橋川ニ落チ、阿賀川ニ合シテ、越後ニ到ル、又東ニ水門アリ、山下ノ田圃ヲ灌漑ス、

中禪寺湖

日光山中ニアリ、周圍五里餘、四千四百二十尺ノ高處ニ位ス、徳川氏ノ廟地ヨリ數時間ニシテ達スベシ、

山水明媚、幽靜ニシテ雅致アリ、四圍ノ岳陵ハ、綠葉繁茂シ、其東側ニハ、男體山峨々トシテ雲表ニ聳フ、此湖水、直ニ華嚴瀧トナリ、斷崖ヨリ落ツルヿ七十五丈、下流ヲ大谷川トイフ、

霞浦

利根川ノ下流常陸ノ國ニ在リ、東西七里餘、南北亦殆七里、本邦第二ノ大湖トス、土浦、石岡ノ市街、湖邊ニ立ツ、小汽船ヲ以テ沿岸各地ト交通ス、北浦湖口ヨリ、利根川ニ出デ、銚子港ニ往來スベシ、又水産少カラズ、「此外下總ノ印旛沼、等ノ湖沼アリ、

蘆湖

相摸國箱根山上ニ在リ、周回四里三十町、海

面ヲ抜ク二千三百三十尺、水清ク、四邊山ヲ繞ラス、湖水落チテ早川トナリ、下流ハ、木賀、塔澤、等ノ温泉場ヲ過ギ、小田原ニ下ル、湖ノ西南隅ニ、亦一ノ放水口アリ、瀑布トナリテ下リ、以テ駿州十七村ノ稻田ヲ灌漑ス、

濱名湖　遠江ニアリ、上古ハ純然タル一湖ナリシガ、明應八年海嘯ノタメニ、海岸ヲ潰決セラレ、遂ニ今日ノ如ク灣形ト爲レリ、現今ハ汽船ヲ浮ベ、又東海道鐵道ノ鐵橋ヲ架セリ、

諏訪湖　信濃ノ國和田峠ハ、中山道ノ最高處ナリ、諏訪湖此ニ在リ、周回四里、海面ヲ抜ク二千六百四十尺、水底深カラズ、

往時ハ、其廣袤、更ニ大ニシテ、其西方ノ稻田ヲモ合メリト云フ、天龍川此ニ發源ス、此邊、峽中ノ風景絶佳、東南遙ニ富士山ヲ望ム、諏訪ノ小市、湖畔ニ在リ、

北潟　ノ入江ハ、越前ノ西北隅ニ位シ、周圍五里、凡三百三十尺、最深處ハ殆三百尺アリト云フ、周圍ハ、數多ノ都邑、村落及田圃ヲ繞ラシ、漸ク高マリテ山岳ヲナシ、絲葉水ニ映ズ、白帆ヲ張ル舟、黒煙ヲ吐ク船、往來縱横シ、大津、彦根、長濱、及其他沿岸地方ノ交通ヲ便ニス、

湖上ヨリ遠ク望メバ、西ニ比叡、比良ノ諸嶽アリ、東ニ臕吹山アリ、又近クハ彦根城ノ白壁、唐崎ノ松、勢多ノ唐橋、等天然人爲ノ景色少カラズ、

河北潟　ハ、加賀ノ海濱ニアリ、周圍六里餘、此他越後、越中、加賀、能登ノ諸國、潟ノ數多シ、殊ニ越後ニ潟多ク、其構成ハ關東平野ノ者ト同ジ、

琵琶湖　日本ノ最大湖ナリ、近江ノ中央ニ位シ、若狹、大阪、及尾張、三灣ニ挾マレリ、南北ノ長十六里、東西ノ幅一里、乃至五里、大津ニテ勢多川ニ注ク、其下流ハ、卽チ宇治川ナリ、湖中、奥島、沖島、多景島、竹生島アリ、水面蒼々トシテ鏡ノ如シ、湖上海面ヲ抜ク、

加フルニ、魚肉ノ食フベキ者、水草ノ肥料ニ供スベキ者、得テ盡スベカラズ、沿岸ノ土民皆其惠ニ依ル、

中海湖　出雲國ニ在リ、湖中ニ大根島アリ、西ノ方宍道湖ト通ジ、東北日本海ニ通ス、

宍道湖　東ニ流レテ中海湖ニ入ル、松江市其東北ニ在リ、

四國、九州ニハ大湖沼ナシ、只薩摩ノ枦宿郡ノ池田湖（周回四里餘）、筑前ノ鴨生田池（三里餘）ハ、稍大ナリ、湖沼ノ利益ハ、獨リ大小ニノミヨラズ、小ト雖モ大ニ田圃ノ灌漑ニ利アルモノアリ、

第十　鑛泉

○鑛泉ノ分布　我邦ノ鑛泉（温泉及冷泉）ニ富ム、世界各國ニ優ル者、是レナカラン、其數一千有餘ナリト云フ、最著名ナル者、四百數十個所アリ、

本土中、鑛泉ノ最多キハ、東山道ナリ、蓋此地方ハ、大火山脈縱横ニ連亘スルガ故ナリ、殊ニ岩代ハ尤温泉多ク、其數殆三十アリ、北陸道ニハ、五十餘、東海道ニハ、大抵四十、中二十餘ハ伊豆、相摸ニアリ、中國ニハ、三十餘アリ、重ニ山陰道ニ屬セリ、南海道ニ十有餘、重ニ土佐、紀伊ノ二國ニアリ、九州ハ大抵七十肥後、薩摩、豐後ニ多シ、北海道ニモ、温泉少ナカラズ、殊ニ西部ニ最多クシテ、其數六十ニ下ラズ、

○鑛泉ノ種類　最多キハ、硫黄泉ニシテ、之ニ次グ者ヲ、鹽類泉、及鹽泉トス、炭酸泉、鐵泉ハ、較少シ、

硫黄泉ハ、上野ノ草津、伊香保、越後ノ關山、能登ノ和倉、信州ノ諏訪ノ湯、伊豆ノ熱海（間歇熱泉）修善寺、箱根ノ蘆ノ湯、加賀ノ山中、伊豫ノ道後、但馬ノ湯島、肥後ノ山鹿、肥前ノ温泉岳湯、等ニシテ、其數三百ニ下ラズ、

鹽類泉及鹽泉ハ、羽後ノ泥湯、下野ノ鹽原、甲斐ノ下部、信州ノ鹿鹽、箱根ノ塔ノ澤、堂ケ島、宮下、加賀

ノ大熊、攝津ノ有馬、肥前ノ小濱、薩摩ノ指濱等、トス、炭酸泉ヲ出ス地ハ、肥前ノ古湯、柄崎、嬉野、豐後ノ別府、出雲ノ頓原、石見ノ川合、等著名ナリ、

鐵泉ハ箱根ノ湯本、紀州ノ龍神、豐後ノ鐵輪村等ヲ顯著トス、此種ノ鑛泉ハ、温泉少クシテ、多クハ冷泉ナリ、

○**温泉ノ熱度**　各地温泉ノ熱度種々異ナリト雖、攝氏四十度、乃至五十度ノ者最多ク、甚シキハ九十度以上ニ達スルモノアリ、

第十一　地震

○**日本ノ地震**　日本ハ、地震ノ最多キ地方ナリ、衆人ノ感ジ得ザル微震ヲモ通算スレバ、日トシテ地震ナキノ日ナシ、蓋地震ノ多少ハ、地體構造ニ依ルナリ、朝鮮ハ、僅一葦海水ヲ隔ツル隣邦ナレドモ、地震稀ナリト云フ、

○**地震最多地方**　我邦ニテハ、概スルニ西南地方ハ地震少クシテ、且ツ弱ク、中土ハ地震多クシテ且強シ、富士帶ノ近傍、殊ニ關東平野、仙臺平原、陸奥北部、北海道、美濃、尾張、平原等ニ於テ、最盛ナリ、

○**地震度數**　近時ノ地震數ヲ算スルニ、大略平均一年ニ四百八十回、平均一日ニ一回三ノ割合ナリ、古來日本ニ起リタル地震ニテ、家屋、田畑、及人畜ヲ損害シタル者ヲ、歷史ニ徵スルニ、或ハ十年間ニ、一回ノ割合ナリト說ク者アリ、或ハ二十年間ニ一回アリト說ク者アリ、然レドモ、古史上、此等ノ記事備ハラザルヲ以テ、容易ニ信ズベカラズ、只少シク信ヲ措クベキハ、德川政府確立前後ヨリ以降ノ記事ニアリ、之ニ據レバ、大抵六年ニ一回ノ割合ナリ、

又四季中、地震ノ最多ナルハ冬季ニシテ、春、夏、秋ノ順序ヲ逐フテ漸ク減却スルナリ、又十二ケ月中、最多キハ五月ニアリ、之ヲ晝夜ニ於テハ、晝間ニ少ク、夜間ニ多シ、而シテ午前二時、午後十一時ニ最多シトイフ、

○**日本ノ大地震**　本邦古來著名ノ大震ハ、天武天皇白鳳十三年（西曆六百八十四年今ヨリ千二百十三年前）地大ニ震シ、爲メニ土佐ノ陸地陷落シテ、田圃五十萬頃、海中ニ沈沒シケリ、後土御門天皇明應三年六月（西曆一千四百九十四年今ヨリ四百三年前）、大地震アリ、遠江ノ濱名湖變ジテ海灣トナレリ、孝明天皇安政二年十月二日、夜十時頃ヨリ、關東地方大ニ震シ、斷續月餘ニ亘レリ、當時江戸ノ慘狀筆舌ノ能ク記スベキ所ニアラズ、性命ヲ失ヒシ者、無慮十萬四千人ナリトイフ、明治廿四年十月濃尾ノ地大ニ震ス、近頃無比ノ大地震ニシテ、我々ノ皆知ル所ナリ、

第十二　季候

（一）氣溫

○**季候ノ特色**　日本ハ、其形南北ニ長ク、且其地勢ノ變化、甚シキガ故、各地ノ季候大ニ異ナルハ勿論ナレドモ、其全土、殊ニ四大島ニ普通ノ氣候ナキニアラズ、夫レ、我邦ハ、北亞細亞大陸ヨリ吹來ル寒風ヲ被リ、又季候風ノ影響ヲ受ケ夏ハ炎熱ニシテ、雨量多ク冬ハ寒烈ニシテ、重ニ乾燥ナルト、恰モ亞細亞大陸ニ似タレドモ、國ノ四周ニハ、海水ヲ繞ラシ、殊ニ黑潮ト對馬海流東西兩岸ヲ洗フガ故、其季候大ニ緩和セラルヽナリ、之ヲ黃海ト日本海ノ西岸諸國ニ比スレバ、我國ノ夏ハ更ニ清冷ニシテ、冬モ亦稍温和ナルモノアリ、

○**寒暑ノ差異**　然レドモ、寒暑ノ差異ハ我國ニ於テモ、猶亞細亞大陸ノゴトク甚大ナリ、試ニ左ノ温度表ヲ看ヨ、支那ノ北京ハ、寒暑温度ノ差、二九、二度ニシテ、新潟ハ、二五、四度ナリ、上海ハ、其差二三、五度ニシテ、長崎ハ二一、七度ナリ、然ルニ、太平洋對岸ノゔあんくゔあハ、其差一二、八度ニシテ、さんふらんしすこハ、僅ニ六、四度ナリ、東西大洲ニ於ル

寒暑ノ差、實ニ非常ノ相違ナリト云フベシ、

觀測地名	年平均	一月	八月	寒暖差
基隆	二一·六	一四·四	二七·九	一三·五
那覇	二一·六	一六·一	二七·七	一一·六
長崎	一五·七	五·六	二六·九	二一·三
廣島	一四·四	三·五	二六·八	二三·三
大坂	一四·五	三·四	二六·九	二三·五
横濱	一四·三	四·一	二五·六	二一·五
東京	一三·六	二·五	二三·五	二三·〇
金澤	一二·八	二·〇	二五·六	二三·六
新潟	一二·五	一·四	二六·〇	二五·四
箱館	八·四	二·七	二一·二	二三·九
札幌	七·〇	五·八	二一·二	二七·〇
浦鹽斯德	三·七	一六·〇	一九·八	三五·〇
北京	一一·八	四·六	二四·六	二九·二
上海	一五·二	三·五	二七·〇	二三·五
福州	一九·九	二·二	二三·七	二一·五
釜山	一〇·〇	三·三	二六·一	二二·八
さんふらんしすこ	一三·五	九·八	一六·二	六·四

右本邦ニ係ルモノハ、各測候所ノ報告書ニ據リ、其他ハ主トシテらいん氏ノ書ニ據リテ計出セリ、

内外比較　是ニ因リテ之ヲ觀ルニ、日本ノ温度ハ亞細亞大陸ノ海岸ニ比スレハ、冬季ノ温暖ナルヿ著ルシ、卽チ長崎ハ、大抵同緯度ニ在ル上海ヨリモ、温和ナルコトニ度ニシテ、札幌ハ浦鹽斯德ヨリモ、一〇、二度暖ナリ、但彼ノ冬日温暖ニシテ、夏日清冷ナル、さんふらんしすこ、及其他、歐洲南部同緯度ノ地ニ比シテ、及ハサル者アルノミ、

東西兩海岸比較　今東西兩岸ノ寒暖ヲ比較スルニ、北緯三十八度以北ハ殊ニ西岸ハ東岸ヨリモ温暖ニテ、北緯三十六度以南ハ、西岸ハ東岸ヨリモ少シク冷ナリ、蓋日本群島ハ、其形東北ヨリ南南西ニ彎曲スルヲ以テ、(第一)北日本ノ西岸ハ、寒流ノ影響ヲ受クルヿ少ク、却テ對馬暖流ノ、漸ク海岸ニ接近スルト、(第二)南日本ノ東岸ハ黒潮暖流ニ近ク、北日本ノ東岸ハ親潮ニ擊タルヽノ故ニシテ、北海道南岸ノ、殊ニ寒冷ナルモ、亦親潮ニヨルナリ

平均溫度　今二十年ヨリ二十二年ニ至ル三年間ノ平均温度ヲ見ルニ、全國ノ平均溫度ハ一二、六度ニシテ、佛蘭西、伊太利、及支那中部ノ温度ト大抵同一ナリ、又全國中、最高温度ヲ示シタルハ、宮崎ノ二六、二度ニシテ最低温度ハ、上川ノ零點下三四、六度ナリ、

夏冬日中ノ溫度　凡最低温度ハ、概日出前後ニアリ、又温度ノ最高ナル時刻ハ、殆全年ヲ通シテ、午後二時半ヨリ、三時ニ至ルソ時ニアリ、

我國ニ於テ、夏冬遷移ノ時限ハ、北部ヨリ南部ニ至ルニ隨ヒ、益長キヲ加ヘ、隨テ冬季益短縮ス、冬季ヲ終リテ、夏季ニ入ルハ、大抵四月ニ在リ、本邦ノ冬季ハ、概シテ長シ、中部地方ハ六ケ月ニ亘リ、北海道ニテハ七ケ月ニ至ルナリ、

(二)　氣壓

凡ソ氣壓ハ、空氣ノ寒暖、土地ノ高低、水蒸氣ノ多寡ニ從テ變化スルモノトス、之レガ高低ヲ測ルノ器ヲ、晴雨計トイフ、日本ノ平均氣壓ハ、大抵七百六十二佛厘ナリ、最寒ノ時ハ、七百六十四佛厘、最暖ノ時ハ、七百五十八佛厘ニシテ、寒暖ニ於ル差ハ、十佛厘内外ニ出デズ、然ルニ、支那ニテハ、同緯度ノ地ニ於テ、其差九倍ニ及ブヿアリ、要スルニ、我國ノ氣壓ハ、氣温ト同ジク、其年中ノ變化、近隣大陸諸國ノ如ク大ナラズトス、全年ヲ通ジテ、氣壓ノ高低ヲ比較スルニ、時候ノ温暖ニ赴クニ從ヒ、氣壓漸ク減ジ、六、七、八月ハ最低ニ達シ一、二月ハ最高ニ達スルヲ常トス、

(三) 風

方位　日本ハ、四周海ヲ環ラシ、黒潮暖流ト對馬暖流ノ、南ヨリスルアリ、千島、樺太、及りまん寒流ノ北ヨリ南下スルアリ、加フルニ、山脈ハ、脊骨ノ如ク、南北ニ蜿蜒タルヲ以テ、風向正整ナラズト雖、數年間ノ觀測ニ徴スレハ、亦一定ノ規律ナキニアラズ、

東北貿易風　海水ノ温度最低キ三月ノ如キハ、僅ニ日本南部琉球ノ邊ニ及ブニ過ギサレドモ、海温ノ最高度ニ達セル十月ノ如キハ、大ニ北ニ延ビ、四國、中國ヨリ、畿内ニモ及ビ、日本海ニテハ、更ニ北ニ延ビテ、北海道ノ西岸ニモ達スベシ、

夏季風　毎年四、五月頃ヨリ九月マデハ、南風、又ハ東南風最多シ、是レ亞細亞大洲ノ東北ヨリ、西南ニ延亘スル、沙漠ノ熱度加ハリ、爲メニ西南風印度洋ニ起リ、其餘勢延ビテ日本ニモ及ブガ故ニシテ、而シテ日本及支那ニテハ、其西北ニ大陸アルヲ以テ、風向變ジテ、南風又ハ東南風トナルナリ、但概シテ日本海ニハ、西南風多ク太平洋ニハ南風多シ、

冬季風　冬日天氣晴朗トナレバ、則チ凜冽ダル北風吹來ルヲ常トス、此風向ハ各地必ラズシモ同ジカラズ、蓋亞細亞大洲ノ東岸ニテハ、冬ハ大抵北風、又ハ西北風吹クト雖、其風ノ日本諸島ニ達スルヤ、海流ノタメニ、大ニ其方向ヲ變ズベシ、

四季風向　四季ノ風向ヲ驗スルニ、春ハ西風最多ク、夏ハ、南風最多シ、秋ハ、北風最多ク、冬ハ、西風、西北風最多シ、四季ヲ通ジテ、日本ノ最多風ハ、西風、北風、及西北風ニシテ春秋冬ノ三季間ハ、此三風最多ク、夏季ノミハ南風最多シ、

颶風　日本ニテハ、毎年八、九月ノ頃ニ、颶風起ルヲ常トス、本邦古來、二百十日及二百二十日（共ニ陰暦）ヲ以テ、風災日トス、是レ此ノ時ハ、恰モ陽暦ノ八月末以後ニ當レバナリ、五年間ニ於ル、疾風及颶風ノ月日ヲ看ルニ、九月中旬ヲ以テ最多トス、又日本ノ颶風ハ通常ふぃりつぴん諸島ノ東南部、或ハ支那海ヨリ起リ、其方向ハ固ヨリ一定セス、或ハ支那内地、及朝鮮ヲ拂ヒテ本土ニ到ル者アリ、或ハ、直ニ我國ヲ襲フ者アリ、概スルニ、颶風ノ起ル回數ハ、平均一ヶ年五回ニシテ、北緯三十八度以南ニ漸ク多シ、而シテ東岸ノ此災害ヲ被ルヿ、西岸ヨリモ數ナリ、蓋黒潮ノ暖流アルガ故ナラン、

(四) 雨、雪

雨雪量　我國ハ、四周海洋ヲ繞ラシ、殊ニ黒潮ト對馬暖流、東西兩岸ヲ流ルヽアリ、又地形南北ニ長ク、中央ニハ、一帶ノ山脈、蜿蜒トシテ之ヲ貫キ、到ル處山嶽岡埠ナラザルナキヲ以テ、一ニハ水蒸氣ヲ吐出スルヿ多ク、一ニハ之ヲ凝集セシムルヿ盛ナル故、貿易風ト季候風ノ影響ヲ被ルヿ大ナリ、是ヲ以テ降雨ノ量甚多シ、

日本誌　地誌　總論　季候　風、雨、雪

内外比較　之ヲ近隣大陸諸國ニ比スルニ、日本ノ雨量ハ、甚多シ、即チ左ノ如シ

日本		一六〇六佛厘（四年平均）
上海		一二〇五佛厘（一年量）
北京		八一四佛厘（一年量）
桑港		五七一佛厘（二年平均）
浦鹽斯德		三〇四佛厘（一年量）

雨量差異　我國ノ雨量ハ、一時ニ偏倚スルヿ少ク、大抵全年ニ配布スト雖、之ヲ寒暖二季ニ分チテ算スレバ、勿論暖季ニ多ク、寒候ニ少シ、即チ六月及九月ハ、季候風ノ影響ニヨリテ、霖雨來ルヲ常トス、今左ニ、最少量ト、最多量トヲ比較シ、又之ヲ四季ニ區別シテ示スベシ、（月別ハ十六年ヨリ十九年ニ至ル四ヶ年平均）、

	最少量	最多量
一月平均	二月 六月	九月
八二	七四 二二〇	一九七

各地雨量　全國各地ニ於ル、雨量ノ多寡ヲ察スルニ、北陸道諸國、殊ニ加賀、能登、越中ノ邊、及東海道以西ノ太平洋海岸ハ、降雨最多シ、最乾涸ノ地方ハ松島灣以北ノ東海岸、並ニ北海道ノ東南海岸トナス、又内海ノ四邊ヨリ、北ニ延ビテ東北ノ内地モ亦雨量少シ、左ニ各地ノ雨量ヲ掲示ス

金澤	二五一八（降雪）	宮崎	二、六九三	函館	一、二一七
境	一、八一六	長崎	二、一一三	壽都	一、一四四
新潟	一、六九〇	廣島	一、四六〇	札幌	一、〇二四
秋田	一、六七九	大坂	一、三〇七	上川	一、二一三
東京	一、四七八	京都	一、四八八	宗谷	九七七
沼津	一、七七〇	岐阜	一、八九四	襟裳	九二三
和歌山	一、三三五	宮古	一、二〇〇	根室	八九四
高知	二、六四四	青森	一、一八〇		

多寡ノ源因　前表ノ如ク北陸ニ降雨多キハ、是レ日本海ヨリ升ル、水蒸氣ノ、脊骨山脈ニ遮ギラレテ、多クハ此地方ニ降ルニ因ルナリ、次ニ東海道以西ノ太平洋岸ニ雨量多キハ、黒潮ノ暖流ヨリ吐出スル蒸氣ヲ、季候風ノ輸送シ來ルニヨルナリ、松島灣以北ノ東海岸、並ニ北海道東南岸ニ僅少ナルハ、是レ親潮ノ寒流ニ接スルカ故ナリ、

降雨少キ理由　内海四邊ニ降雨少キ理由ハ、北ニ中國山脈アリテ、西北風ノ水濕ヲ遮リ、西南ニ九州、四國ノ諸山アリテ、太平洋ノ濕風ヲ避ケ、又東ニ紀伊、大和ノ峯嶺アリテ、之ヲ蔽フカ故ナリ、製鹽ノ、此地方ニ盛ナルハ、降雨寡クシテ、海水ノ鹽分多キヲ以テナリ、

霖雨　北海道ハ、各地ノ年中雨量、大差異ナシト雖、本土ニ入リ、漸ク西南ニ到ルニ隨テ、四季雨量ノ差甚大ナリ、殊ニ六月ト九月ハ、霖雨濛々、各五、六週日ニ亘ルヲ常トス、

六月ノ霖雨ハ、入梅、或ハ「つゆ」、又ハ五月雨（さみだれ）（大陰暦ノ五月）ト稱シ、耕作上重大ノ關係アリ、此期ハ、平年ハ六月十一日閏年ハ六月十日ニ始マリ、七月一日、又ハ二日ニ終ル、之ヲ出梅トイフ、然レトモ、其前後多クハ降雨アリ、

又九月ノ霖雨モ、其關係甚大ナル者アリ、此期節ニハ、年々各地ノ河川溢流シ、或ハ堤防ヲ決シ、或ハ田園ヲ埋メ、甚ダシキニ至リテハ、人命ヲ失フコト少カラス、明治二十二年ノ如キハ、此災ノ最大ナル者トス、

霖雨前後　霖雨ハ、各地多少ノ前後アリ、南方ニ早ク始マリテ、北方ニ晩シ、北海道ニテハ、殆ニ期ノ區別ナク、秋季ノ終リニ當リ、西南部ニ少シク霖雨アリ、本土ノ西海岸ハ、二期ノ霖雨、延ヒテ七月及十一月トナル、是レ季候風ト、貿易風ノ然ラシムル所ナリ、又霖雨ノ期ト雖、往々雨量甚タ少ク、多クハ天氣晴朗ナルコトアリ、或ハ、三十日以上、一滴ノ雨ナキコトアリ、且同一地方ト雖、雨期ノ遲速毎年等シカラサルコトアリ、

各地降雪　本邦ノ降雪量ハ、土地ニヨリテ大差アリ、南海、西海、山陽ハ、雪ヲ看ルコト稀ナリ、轉シテ京都、岐阜ノ如ク内地ニ入レハ、降雪稍多シ、下關ヨリ、日本海岸ノ西部ハ、甚多カラサレトモ、海岸ヲ沿フテ東北ニ進メハ、金澤、新潟、秋田ニハ甚多シ、斯ク、此地方ノ多雪ナルハ、其地勢ト風向ノ然ラシムル所ナリ、北海道諸國、及雨羽地方ハ、平地ニテモ、積雪三、四尺ニ及ヒ、山間溪谷ニテハ、一丈、乃至二丈ニ至ルヲ常トス、

就中、加賀ノ手取川ノ上流ハ、海面ヲ抜ク二千尺、乃至二千四百尺ノ高地ナルカ、積雪殆ド丈ニ達スルヲ例トシ、六七尺ナルコトハ稀ナリ、之ニ反シ、日本海ノ西岸、浦鹽斯徳ニテハ、降雪十五日、乃至二十日ヲ出テズ、其他ハ天氣常ニ清朗ナリ、

雪地家屋　北陸ハ、此ノ如ク降雪多キヲ以テ、家屋ノ建築法、穿雪地方ト大ニ異ナリ、通常楹庇ヲ長ク出シ、雪期ニハ此下ヲ往來ス、又家根ハ、多ク薄板ヲ以テ之ヲ葺ヒ、瓦ヲ用フル者稀ナリ、

東海ハ降雪概シテ多カラスト雖モ、稍東北ニ進ミ、石卷、宮古ニ於テハ、降雪漸ク多シ、蓋東海道ノ邊ハ、黒潮暖流ノ影響ニヨリテ、季候温暖ナレトモ、此地方ニ至レハ、黒潮漸ク遠カリ、却テ親潮ノ寒流之ニ接スルト、緯度ノ稍高キガ爲メナリ、青森及北海道西部ハ降雪益增加シ、寒威强シト雖、雨量少キヲ以テ、深雪ノ地ニアラス、

第十三　生物

概說　我國ハ、地勢南北ニ長ク、南ハ琉球及臺灣ヨリ東印度諸島ニ近ク、北ハ千島樺太ヨリ、西比利亞、及あらすかニ遠カラズ、西ハ壹岐對馬ヲ以テ、朝鮮、支那ニ近接スレバ、恰モ動植物ノ爲メニ、三ノ門戸ヲ開クガ如シ、

且黒潮ハ、熱帶地方ヨリ來リテ、邦土ノ南部ヲ温メテ、熱帶ノ動植物ヲ誘ヒ、東北寒流ハ、北部ノ積雪ヲ高カラシメテ、寒帶ノ動植物ヲ迎ヘ、又朝鮮、支那ヨリハ、壹岐、對馬ヲ媒トシテ、動植物ヲ招クナリ、故ニ、凡島州ハ、其近接大陸ヨリモ、動植ノ種類少キモノナレドモ我國ハ然ラズ、其種類甚多シ、

是ノ如ク、我國ノ動植物ハ、大ニ近傍諸國ノ動植物ト相類似シ、寒帶、熱帶ノ特産タル、怪大奇異ノ生物ハ、殆之レ無シト雖、其種族ノ形質ト、分布ノ狀態ヲ細驗スレハ、亦一種固有ノ趣アリ、

○植物

植物ノ分布　支那ノ東岸低地ト共ニ、我國ヲ呼デ、日支帶、又ハ東北季候風帶ト云フ、蓋舊北帶ノ一部ナリ、此日支帶ヲ分チテ、二トナス、一ハ南部黄海ニ濱スル地方トシ、一ハ北部日本海ニ連ナル地方トス、前者ハ金松、杉、側柏、公孫樹、及羅漢松、等ノ原産地ニシテ、後者ハ松類、いちい、杜松、等ノ土産地タリ、

我邦土ノ大部分ハ卽チ此日本海ニ連ナル北部地方ニ屬シ、常綠樹多ク、山野ノ風光常ニ綠ナリ、左記ノ如キハ、林樹中ニ著シキ者ナリ、

樅　杉　公孫樹　赤松　黒松　五葉松
山毛欅　柯樹　櫪　山茶　茶梅　金縷梅
桃葉珊瑚　梅　櫻　欅　楠

又小笠原島ニハ、露兜樹、琉球群島ニハ、もだま、わにぐちもだま、蒲葵等ノ如キ、奇異ノ植物多ク自生シ、奥羽地方ヨリ、北海道ニハ、歳冬、いただりノ如キ植物、非常ノ大サニ生長スルナリ、

杉及竹類ハ、本土諸處ノ低原、山麓ニハ繁生スレドモ、杉ハ、北海道ニハ、甚稀ナリ、又江南竹、苦竹、淡竹、ノ類ハ、陸奥ニ於テ、已ニ之ヲ見ズ、蓋此等ノ植物ハ大抵支那ヨリ、移植セシモノニシテ、我國固有植物ニ非ズト云フ、

我國ハ、四方海ニ面スルヲ以テ、海產植物亦多シ、卽チ昆布ハ、三陸及北海道ニ多ク、石花菜、羊栖菜ノ類ハ暖流通過ノ海ニ產シ、黒菜、搗布ハ、本邦中部ノ海ニ多シ、又海苔、裙帶菜ハ其分布廣シ、

植物帶別　我國ノ植物帶ハ、大別シテ、三トナスベシ、南帶、北帶、中帶、是ナリ、

南帶　南帶ハ、小笠原、琉球諸島、九州全體ヨリ、四國ノ南半、紀伊、志摩、及伊勢ノ南部ヲ含有シ、又儘ニ參、遠、豆、房、諸國ノ南海岸ヲ走レリ、此帶中、小

就中、加賀ノ手取川ノ上流ハ、海面ヲ抜クコト二千尺、乃至二千四百尺ノ高地ナルカ、積雪殆ド丈ニ達スルヲ例トシ、六七尺ナルコハ稀ナリ、之ニ反シ、日本海ノ西岸、浦鹽斯徳ニテハ、降雪十五日、乃至二十日ヲ出テズ、其他ハ天氣常ニ清朗ナリ、

雪地家屋　北陸ハ、此ノ如ク降雪多キヲ以テ、家屋ノ建築法、穿雪地方ト大ニ異ナリ、通常檐庇ヲ長ク出シ、雪期ニハ此下ヲ往來ス、又家根ハ、多ク薄板ヲ以テ之ヲ葺ヒ、瓦ヲ用フル者稀ナリ、

東海ハ降雪概シテ多カラスト雖モ、稍東北ニ進ミ、石卷、宮古ニ於テハ、降雪漸ク多シ、蓋東海道ノ邊ハ、黒潮暖流ノ影響ニヨリテ、季候温暖ナレトモ、此地方ニ至レハ、黒潮漸ク遠カリ、却テ親潮ノ寒流之ニ接スルト、緯度ノ稍高キガ爲メナリ、青森及北海道西部ハ降雪益增加シ、寒威强シト雖、雨量少キヲ以テ、深雪ノ地ニアラス、

第十三　生物

概說　我國ハ、地勢南北ニ長ク、南ハ琉球及臺灣ヨリ東印度諸島ニ近ク、北ハ千島樺太ヨリ、西比利亞、及あらすかニ遠カラズ、西ハ壹岐對馬ヲ以テ、朝鮮、支那ニ近接スレバ、恰モ動植物ノ爲メニ、三ノ門戸ヲ開クガ如シ、

且黒潮ハ、熱帶地方ヨリ來リテ、邦土ノ南部ヲ温メテ、熱帶ノ動植物ヲ誘ヒ、東北寒流ハ、北部ノ積雪ヲ高カラシメテ、寒帶ノ動植物ヲ迎ヘ、又朝鮮、支那ヨリハ、壹岐、對馬ヲ媒トシテ、動植物ヲ招クナリ、故ニ、凡島州ハ、其近接大陸ヨリモ、動植ノ種類少キモノナレドモ我國ハ然ラズ、其種類甚多シ、

是ノ如ク、我國ノ動植物ハ、大ニ近傍諸國ノ動植物ト相類似シ、寒帶、熱帶ノ特産タル、怪大奇異ノ生物ハ、殆之レ無シト雖、其種族ノ形質ト、分布ノ狀態ヲ細驗スレハ、亦一種固有ノ趣アリ、

○植物

植物ノ分布　支那ノ東岸低地ト共ニ、我國ヲ呼デ、日支帶、又ハ東北季候風帶ト云フ、蓋舊北帶ノ一部ナリ、此日支帶ヲ分チテ、二トナス、一ハ南部黄海ニ瀕スル地方トシ、一ハ北部日本海ニ連ナル地方トス、前者ハ金松、杉、側柏、公孫樹、及羅漢松、等ノ原産地ニシテ、後者ハ松類、いちい、杜松、等ノ土産地タリ、

我邦土ノ大部分ハ卽チ此日本海ニ連ナル北部地方ニ屬シ、常綠樹多ク、山野ノ風光常ニ綠ナリ、左記ノ如キハ、林樹中ニ著シキ者ナリ、

樅　杉　公孫樹　赤松　黒松　五葉松
山毛欅　柯樹　櫧　山茶　茶梅　金縷梅
桃葉珊瑚　梅櫻　欅　楠

又小笠原島ニハ、露兜樹、琉球群島ニハ、もだま、わにぐちもだま、蒲葵等ノ如キ、奇異ノ植物多ク自生シ、奥羽地方ヨリ、北海道ニハ、歳冬、いただりノ如キ植物、非常ノ大サニ生長スルナリ、

杉及竹類ハ、本土諸處ノ低原、山麓ニハ繁生スレドモ、杉ハ、北海道ニハ、甚稀ナリ、又江南竹、苦竹、淡竹、ノ類ハ、陸奥ニ於テ、已ニ之ヲ見ズ、蓋此等ノ植物ハ大抵支那ヨリ、移植セシモノニシテ、我國固有植物ニ非ズト云フ、

我國ハ、四方海ニ面スルヲ以テ、海產植物亦多シ、卽チ昆布ハ、三陸及北海道ニ多ク、石花菜、羊栖菜ノ類ハ暖流通過ノ海ニ產シ、黒菜、搗布ハ、本邦中部ノ海ニ多シ、又海苔、裙帶菜ハ其分布廣シ、

植物帶別　我國ノ植物帶ハ、大別シテ、三トナスベシ、南帶、北帶、中帶、是ナリ、

南帶　南帶ハ、小笠原、琉球諸島、九州全體ヨリ、四國ノ南半、紀伊、志摩、及伊勢ノ南部ヲ含有シ、又儘ニ參、遠、豆、房、諸國ノ南海岸ヲ走レリ、此帶中、小

笠原島、琉球、四國、九州ニハ、羊齒類植物甚多ク、殊ニ小笠原、琉球、諸島ニハ、此類ノ生長甚盛ナリ、又榕樹、がつまるノ如キ、無花菓樹屬ハ、此帶ノ南部ノ植物ニシテ、其他樟科、紫金牛科植物、及着樹蘭類モ、亦此帶中ニ多シ、

北帶　北帶ハ、山陰、北陸、奥羽、諸州ヨリ、北海道千島ニ亘リ、松柏科ハ、又ハ山毛欅、及樺木ノ如キ、殻斗科植物大ニ繁生ス、北海道ハ異樣ノ松柏科植物繁生シ、稍北米寒地ノ趣アリ、

中帶　中帶ハ南北兩帶ノ中間ニ位シ、四國ノ北半、山陽諸國、畿内、及東山道南半ヲ占メ、殆東海道ノ全部ヲ領ス、此帶ハ、山地多ク、且南北兩帶ノ相交錯セル處ナルヲ以テ、種々ノ植物ヲ生ズ、殊ニ木曾山中ノ如キハ、我邦中、最植物ノ種類ニ富ム處ナリ、

山地植物帶　右ハ、土地ノ高低ニ係ハラズシテ論ジタレドモ、實際諸高山ニ登ルトキハ、所生植物ノ狀態、漸次ニ變化シ、其低原ニ於ケルト異ナリタル、一種ノ帶觀ヲ呈スル、恰モ熱帶ヨリ寒帶ニ入ルニ隨テ、植物ニ變化アルガ如シ、是レ主トシテ、其高低及陰陽、等ニヨリテ生ズル、氣候ノ差異ニ原因スルモノナリ、

今此山地植物帶ヲ大別シテ、凡左ノ五ツニナスヲ得ベシ、（第一）山麓帶、（第二）喬木帶、（第三）灌木帶、（第四）草本帶、（第五）地衣帶、

我邦ノ最高ナル富士山ハ、概此五帶ヲ兼有セリ、其他東山道、北陸道邊ノ諸高山ノ如キモ、亦多少以上ノ諸帶ヲナシ、或ハ第四帶ニ止マリ、或ハ第三帶ニ終ルモノアリ、又南方諸國ト雖、高山ニテハ、北方寒地ノ平原ト、其氣候相類スルヲ以テ、寒地、卽チ北帶ノ植物モ、能ク其山腹、或ハ山頂ニ生ズルコヲ得ルナリ、

○動物

動物分布　動物ハ、植物ト異リ、諸處ニ移轉スルガ故ニ、其分布モ、植物ノ如ク著シキ帶觀ヲナサズ、且我邦動物一般ノ分布ニ就キテハ、未學者ノ研究アラザルガ如キヲ以テ、今容易ニ之ヲ記スベカラズ、然レドモ鳥類、魚類、及昆虫類ハ、我邦ニ最多ク、殊ニ魚類ハ古來常食トナセドモ、未嘗テ其滅ズルヲ見ズ、其他上ハ、猿類ヨリ、下ハ單一ナル原生動物ニ至ルマデ、著名ノ屬種ニシテ、我國ニ產セザルハナシ、彼ノ伊賀、伊勢、美濃地方ノ清溪ニ住スル、鰕魚ノ如キハ、稀有ノ兩棲動物ニシテ、歐米諸國ノ產セザル所ナリ、

今、我國動物分布ノ狀ヲ概觀スルニ、温帶產ノ諸鳥獸、及鰡、鯛、鮑、蛤、沙噀ノ如キ魚介ハ、全國各地ノ山野、海水ニ普ク產スルト雖、彼ノ松鳥（飛驒山脈中）、熊、かもしかノ如キハ、深山ニ非ザレバ、見ルヿナシ、又土地ノ南北寒暖ニヨリテ、動物ノ種類同ジカラズ、河豚板屋介、鳥介、鱶、青串魚、飛魚、鰹、鮪、鰯、鯛、海牛、眞甲、おほかわほり（小笠原島）、おさがめうみがめ、瑇瑁、珊瑚ノ類ハ、北陸、東海ノ近傍ヨリ、南方小笠原島、琉球諸島ノ間ニ產シ、鱒（南方ニモ見ルト雖、北方ニ比スレバ少シ）、海扇介、鱈、鰊、鮭、海獺、鯨、羆、白熊、海象、海豹、膃肭獸ノ類ハ、兩羽、三陸ヨリ以北、北海道、千島ニ亘リテ產スルガ如シ、

動物移住　然レドモ、氣候ノ寒暖、潮流ノ伸縮ハ、或海陸動物ノ來往、移轉ヲ促スモノナリ、夏日黑潮ノ北方ニ延長スル期ニハ、印度、馬來近傍ノ魚族、遠ク我南海ニ來ルアリ、又冬月親潮ノ南進スルトキハ、北海ノ魚群、競フテ我東北沿海ニ下ルモノアリ、殊ニ所謂廻游魚、鰡、鮪、鰹、鯛、等ノ如キハ、風潮ノ如何ニヨリ、其處ヲ移スヲ常トス、

第二編　人文

第一　人口

人口總數　我邦ノ人口ハ、凡四千四百三十八萬人ニシテ、之ヲ、國土ノ面積、二萬七千三百方里ニ平均スレバ、一方里ノ人口、一千二百六十人ナリ、日本ノ人口ノ面積ニ對スル割合ト、二三外國ノ人口割合ヲ比スレバ、卽チ左ノ如シ、

國名	人口	面積方哩	一平方哩人口
日本	四四、三八〇、〇〇〇	一六二、六〇五	二七四、
支那	四〇四、一八〇、〇〇〇	四、一七九、五五九	九六、
朝鮮	一〇、五二八、〇〇〇	八二、〇〇〇	一二五、
印度	二六八、一三七、〇〇〇	一、五七四、四五〇	一八四、
濠洲全土	四、二三二、〇〇〇	三、五八一、〇〇〇	一、
英吉利	三八、一〇九、〇〇〇	一二〇、八四九	三一五、
合衆國	六二、六五四、〇〇〇	三、五〇一、四〇九	一七、
魯西亞	一一五、二二六、〇〇〇	八、六六〇、二八〇	一三、

人口粗密　右ノ表ヲ觀ルニ、我國ノ人口ハ、英國ニ次デ稠密ナレドモ、顧ミテ國內ノ狀態ヲ察スルニ、北海道、千島ノ如キ、又其他曠原、荒野ノ、尙ホ開拓スベキ者少カラズ、要スルニ、我國ハ、土壤尙ホ餘アリト云フベシ、然レトモ、轉シテ濠州ノ狀態ヲ看ルニ、其人口甚少シ、而シテ其東岸及南岸地方ノ如キハ、地味豐饒、季候亦人身ニ適セリ、日本人ノ、事業ヲ起スベキ好境土ト謂フベシ、

人口增加　明治二十一年ヨリ同二十五年ニ至ル五年間ニ、人口ノ增加シタルヿ、二百二萬餘人ニシテ、平均、每年四十萬餘人ノ增加トス、

壯年者數　今假リニ、二十歲以上、五十歲以下ヲ以テ、日本人ノ壯期トスレバ、之ヲ總人口ニ比シテ、大約三分ノ一强ナリ、

族別人員　華族、士族、及平民ノ三級ニ別チテ、人口ヲ算スレバ、華族ノ數三千九百五人、士族ノ數二百二萬四千三百餘人、平民ノ數四千二百三十五萬八千餘ナリ、而シテ士族平民ノ數ヲ比スレバ、大約一ト二十ノ比例ナリトス、今記臆ニ便ナランガタメ、各族ノ員數ヲ左ニ列記セン、

華族	四、〇〇〇人
士族	二、〇〇〇、〇〇〇
平民	四二、〇〇〇、〇〇〇

戶數及各地人口　全國ノ戶數總計ハ、七百八十五萬九千餘戶ニシテ、平均一戶ノ人員五人三分三厘トス、全國ノ大都、名邑中人口一萬以上ノモノ百九十五、其中二萬以上ノモノ、總テ六十六アリ、之ヲ數等ニ分テハ左ノ如シ、

三十萬以上、＝東京(一百二十七萬)大阪(四十八萬)
京都(三十一萬)
十萬以上、＝名古屋(十八萬)神戶(十五萬)橫濱(十五萬)臺南(十三萬)
五萬以上、＝金澤(九萬)廣島(八萬六千)臺北(七萬)仙臺(六萬七千)長崎(六萬四千)德島(六萬)富山、鹿兒島、和歌山、函館、熊本、福岡、岡山、(七市共ニ六萬以下)
四萬以上、＝新潟、堺、福井、
三萬以上、＝靜岡、松江、宇都宮、高松、高知、甲府、松山、赤間關、盛岡、前橋、岐阜、弘前、高岡、

此外、人口三萬ニ足ラズ、一萬ヲ下ラザル都邑百四十九アリ、此等ハ各地方誌ノ部ニ於テ更ニ記載スベシ、

海外渡航者　明治二十六年間ニ、職業、留學、若クハ遊歷、等ノタメニ、海外諸國ヘ渡航シタル者、男女合セテ、一萬三千五百七十九人ナリ、又同年間ノ海外在留本邦人ハ凡四萬一千二百人ナリ、

在留外國人　本邦ニ在留スル外國人ハ、或ハ外交事務ノ爲メニ來レル者アリ、或ハ官私ノ學校、若クハ會社等ニ傭ハルヽ者アリ、其他商工業等、種々ノ目的ヲ抱キテ在留スル者、廿六年間ニ九千六百餘人ニシテ

年々増加スルノ傾アリ、

第二　族制

四族　本邦人ハ、皇族、華族、士族、平民ノ別アリ、

皇族　歴世朝家ノ御血統ニシテ、尊厳侵スベカラザルモノトス、

華族　古來久シク皇家ニ直隷シタル公家、並ニ封建時代ノ舊大名多キニ居リ、其他ハ國家ニ功勲アリテ、近頃華族ニ列セラレタル者ナリ、

士族　維新以前ニハ、幕府、又ハ各地ノ大名ニ隷屬シ從臣家來ト稱セラレ、各多少ノ祿ヲ受ケテ、文武ノ職ニ任ジタル、所謂武士ナリシ者ナリ、

平民　大抵年來農工商、其他種々ノ事業ニ從ヒ、武士ノ籍ニ在ラザリシ者ニシテ、邦人中最多數ヲ占ムルモノナリ、

四族差別　右ノ四族中、皇族及華族ハ政治上幾分ノ特權ヲ有シ、又社會上ニテモ、其地位士民ト異ナルモノアリ、然レドモ、皇族ノ外ハ、華族ト雖社交上實際ノ狀態ハ、士民ト大差アルニアラズ、此三族ハ、只其貧富ニヨリテ、生活ノ度ヲ異ニスルノミ、互ニ相交通結婚シテ、其間甚ダシキ懸隔ナシ、

殊ニ士族ト平民ハ、唯其名稱ノ異ナルノミ、政治上及社交上毫モ差別アルヲ見ズ、士族ニシテ商工社會ニ勢力アル者ナキニ非ラズト雖、其數甚少ナシ、

第三　食物

主要食物　邦人ハ、主トシテ穀菜ヲ喫ヒ、魚鳥ノ外ハ、概シテ肉類ヲ用フルモノ少シ、是レ蓋氣候ノ温暖ナルヨリ、自カラ習慣トナリシナルベシト雖、亦佛敎ノ、夙ニ我社會ノ上下ヲ風靡シタルニモ由ルナラン、然ルニ、近時西洋ノ文化ニ接スルト共ニ、獸肉ヲ喫スルノ風、漸ク廣ク行ハルルニ至レリ、

都鄙食物ノ差　都會ノ人民ハ、飲食ノ度高ケレドモ、偏陬ノ村落山間ニテハ、粟、麥及菜蔬ノ類ヲ常食トナシ、魚鳥ノ肉モ、之ヲ喫スルコト甚稀ナリ、

殊ニ東北諸州、並ニ飛騨、信濃、等ノ深山ニテハ、稗ヲ常食トナシ、雜ユルニ、蕎麥、馬鈴薯、里芋、或ハ桃、栗、橡、柏ノ實ヲ以テスルモノ少カラズ、又日向、薩摩、等ノ山間ニテハ、玉蜀黍ヲ常食トスルモノアリ、

沖繩諸島、及大隅南島ノ人民ハ概甘藷ヲ常食トナシ、飢年ニハ蘇鐵ヲ以テ其飢ヲ補フトイフ、

米麥ノ常食　今二十六年ニ於ル、米麥ノ產出高ヲ見ルニ、左ノ如シ、

米	三七、九九、〇〇〇餘石
麥	一六、六三六、〇〇〇餘石

此合計、五千三百八十三萬五千餘石ニシテ、一人一日ノ食量ヲ三合ト假定スレバ、殆ト五千萬人ヲ養フヲ得ベシト雖、米ハ年々酒造ニ費スモノ、凡ソ三百五十萬石（二十六年ノ計算）、其他外國ヘノ輸出及種々ノ用途アリ、麥ハ菓子、等ノ製造ニ用フル者少カラズ、此等ヲ右ノ總額ヨリ、除ケバ、常食料トシテ用フル高、大ニ減ズベシ、然ラバ則チ米麥外ノ物ヲ以テ、常食トスル者實ニ數百萬人ナラン、

牛豚肉　近來肉食漸ク行ハレ、東京ヲ首メ各市街ニ獸肉店少カラズ、明治二十五年ノ屠牛數十萬六千二百餘頭ナリ、此數ハ、我國ノ人口四千萬ニ比スレバ、實ニ僅少ナレドモ、屠牛數ハ、近年大ニ其數ヲ增セリ、

自餘肉類　此他ノ獸肉、及鳥肉、鷄卵、魚肉ノ、食料トナル者若干アリヤ、蓋夥シキ數ナラン、我邦ハ四周海水ヲ繞ラスヲ以テ、殊ニ魚貝ヲ食スル者甚ダ多シ、廿七年ノ全國漁獵總額ハ、三千六百五十萬餘圓ナリ、

第四　家屋

構造異趣　家屋ノ建築風ハ、都鄙ニヨリテ其趣異

ノ進歩ヲ示スニ足レリ、

家屋種類　舊來大都府ノ家屋ノ構造ハ、多クハ木造ニシテ、其ノ屋上ハ瓦葺アリ、板葺アリ、土地ノ冷熱ニ從ツテ樣々ナリ、但シ東京ノ中央市區ノ如キ、火災頻繁ナル處ハ特ニ、土藏造ヲ稱スル、一種ノ堪火建築法ヲ用フルモノ多シ、或ハ全ク土藏ナラザルモ、木造店舖ノ背後ニ、土藏ヲ備フル者少カラズ、或ハ土藏、又ハ木造家屋ノ床下ニ、穴藏ヲ穿チテ、防火ノ具トナス者アリ、是レ簡便ノ防火法ナリ、土藏ハ獨リ大都會ノミナラズ、僻地ノ小邑ト雖、之ヲ設クル者少カラズ、

特別建築　茶室、宮殿、寺院、城寨ノ如キハ、各一種ノ式風アリ、維新以前江戸諸大名ノ第宅、及茶室、各地ノ城寨ノ如キ、又京師ノ禁裏、伊勢ノ太廟、日光ノ廟屋、其他大寺、巨刹ノ如キ是レナリ、蓋宮殿ハ、多ク其式ヲ唐土ニ採リ、廟幕、寺觀ハ、其風ヲ印度ニ擬シタルモノナラン、此等ハ共ニ我邦美術、及築造術ノ進歩ヲ示スニ足レリ、

田舍家屋　小都會及田舍ノ家屋ハ、大抵木造ニシテ、茅葺又ハ板葺ナリ、然レドモ豪農ノ巨館ノ如キハ閑雅ニシテ、高壯ノ趣アリ、其構造モ頗ル堅固ニシテ、都府ノ軟弱ナル家屋ノ比ニアラズ、

北地家屋　東北及北陸地方ハ、都邑、村落、多クハ板（東京ノ屋根板ト異ナリ稍大ニシテ厚シ）葺ノ家ニシテ、屋大ニハ大抵小石ヲ載セタリ、是レ冬季風强ク、雪多キカ故ナリ、且其檐庇長ク挺ルヿ丈餘、其左右ニ墻塀アリ、降雪ノ時ハ、吹雪ノ侵入ヲ防ギ、又庇下ヲ往來スベシ、

蝦夷家屋　北海道土人ノ家屋ハ、數本ノ木ヲ土中ニ建テ、蔽フニ萱茅ノ類ヲ以テシ、僅ニ風雨ヲ避クルノミ、床ノ設ナク、只土盤ニ「あつし」製ノ莚、又ハ萱茅ノ類ヲ布キ、土人其上ニ起臥ス、其趣粗穴居ト同樣ナリ、屋外ノ垣ニ、獸類ノ髑髏ヲ懸ケテ家族ノ勇ヲ誇示ス、亞米利加土人、其他蕃民ノ風俗ニ似タリ、

沖繩家屋　沖繩本島那覇、首里、等ノ家屋ハ、概シテ構造低ク只堅牢ヲ專ラトセル木製ニシテ、屋上ハ赤褐色ノ厚瓦ニテ、二重葺トナシ、其間隙ハ、白堊ニテ塡實シ、家ノ周圍ニハ、更ニ石垣ヲ繞ラス、是レ南島ノ風力强烈ナレバナリ、其內部ノ構造ハ、本土ノ農家ト殆同樣ナリ、

洋風家屋　近時西洋風ノ建築、次第ニ增加シ、今ヤ東京ハ勿論、僻地ニ至ルマデ、人家稠密ノ市街ニハ、西洋風ノ家屋ヲ看ザルヿ稀ナリ、殊ニ官衙、學校、病院銀行ノ如キハ多クハ皆然リトス、

家屋燒失　全國ニテ、年々家屋ノ燒失スルモノ、大抵三萬以上五萬以下ナリ、十四年ヨリ二十五年ニ至ル十二年間平均年々ノ燒失戶數ハ、殆ト四萬戶ニシテ、戶數萬ニ付五十二ノ割合トス、其數實ニ大ナリト云フベシ、

日本誌　地誌　人文　衣服

第五　衣服

製衣材料　邦人ノ常服ハ綿布ニテ製スルモノ多ク、近年ハ殊ニ絹綿交織ヲ用ユル者亦少カラズ、絹布ハ、都會中等以上ノ人民ニ非ラザレバ、常ニ之ヲ用フルモノ稀ナリ、近時西洋服ノ流行ト共ニ、漸ク毛織物ヲ喜ビ之ヲ以テ襯衣ヲ裁シ、或ハ肩掛ヲ製シ、其他西洋舶來ノ種々ノ織物ニテ、婦女子ノ衣服ヲ造ルヿ、都鄙ヲ通ジテ其數實ニ夥シ、故ニ年々外國ヨリ輸入スル、布帛ノ數甚多シ、夏服ハ、麻布製ノ者少カラズ、殊ニ西南地方、及琉球諸島ハ麻布ヲ用フル者最モ多シ、但麻布ハ其價高キヲ以テ、下等人民ハ之ヲ着スルモノ稀ナリ、

尋常衣服　現今本邦人ノ着スル衣服ハ、種々樣々ニシテ、一定ノ規律ナシト雖、今之ヲ和洋二種ニ區別スベシ、

和服　尋常ノ和服ハ、衣ト裳トノ區別ナク、單ニ衣

ノ寛濶ナル者ニシテ、吾人ノ常用スル者ナレバ、詳記スルノ要ナシ、但神官僧侶ノ服ハ、一種異樣ナリ、維新以前ハ女子ノ羽織ヲ着スルヲ非禮トナシ、老婦、又ハ隱居ノ外ハ、女子ノ、戸外ニ羽織ヲ着スルヿ、甚稀ナリシカドモ、現今ハ其習慣大ニ變ジ、大禮ノ時ノ外ハ、上下共ニ之ヲ着用スル者少カラズ、男子ハ羽織ノ外ニ袴ヲ着ス、袴ハ、維新以前ハ、長袴、平袴、及肩衣ハ、現今全ク廢レタリ、但俗樂者ノ、劇場等ニテ肩衣、平袴ヲ着スルノ風アルノミ、故ニ今日ハ袴ト云ヘバ、即チ襠高袴ノヿニシテ、士民共ニ之ヲ禮服ノ代用トナシ、又ハ威儀ヲ正スガ爲メニ着用ス、

洋服　維新以前、諸藩中既ニ西洋ノ兵式ヲ採用セシ者アリ、西洋服ノ日本ニ入リ來リシハ、實ニ此時ニアリ、爾來邦人漸ク其便ヲ知リ、終ニ軍服ハ總テ西洋風トナリ、次テ文官ノ禮服モ、亦西洋風トナリ、更ニ一轉シテ、文官ノ官衙ニ登ル時ハ、一般ニ洋服ヲ着スルヿトナリタリ、其他敎師、士人、等社會ノ表面ニ立ツ者ハ、都鄙共ニ洋服ヲ着スルヿ流行スルニ至レリ、

禮服　男子ノ通常禮服ハ黑色ノ燕尾服（洋服）トシ女子ハ紋附白襟ヲ禮トス、但シ高貴ノ社會ハ、女子ノ西洋ノ禮服ヲ着スルモノ少カラズ、其他文武ノ高等官ハ、各一定ノ禮服アリ、

沖繩人衣服　濶袖濶身ノ單衣ニシテ、粗內地ノ衣服ニ似タリ、只位地ノ貴賤ニ從ヒ、其長ケ同ジカラズ、高等士人ハ、等身ノ服ヲ被ムリ、足ニ木履、又ハ草履ヲ穿ツ、下等人民ハ、概露脛徒跣ナリ、其衣服ノ材料ハ、麻布、綿布、或ハ上布、芭蕉布、等ドス、

北海道土人衣服　北海道土人ハ、概「あつし」ト稱シテ「をひやう」ト云フ木ノ皮ニテ製セル、粗布ノ衣服ヲ着シ、及獸皮ヲ被ムル、其袖ハ窄ク、其身幅ハ寬アリ、而シテ左衽、或ハ右衽ニスルヿ、沖繩風ト異ナラズ、

第六　風俗

男子ノ髮樣　頭髮ハ、男子ハ概シテ散髮ナリ、僻地ノ人民中、半髮、又ハ結髮ノ者モ少カラズ、都會ニテモ猶往々舊風ヲ守ルモノアリ、蓋維新前ハ、男子ハ上下共ニ皆半髮ニシテ、前髮ヲ蓄フル者ハ、儒者、醫師、（醫師ハ多ク剃髮ナリシガ、往々總髮者アリタリ）、修驗者、力士、等ニ限リケルガ、維新前後ニハ、武士ニシテ、前髮ヲ蓄ヘ、總髮トナリシ者少カラズ、而シテ一旦米歐文明ノ風ニ接スルヤ、靡然トシテ散髮ニ化セリ、

女子ノ髮樣　女子ノ髮樣ハ、時々ノ流行ト、土地ノ東西ニ從テ、多少ノ異同アレドモ、概スルニ維新以前ト差異ナシ、但明治十七八年ノ頃、俄然西洋ノ束髮風ノ美ヲ唱ヘ、官吏社會ノ婦女、並ニ學校生徒ノ如キ、競フテ之ニ倣ヒ、一時ハ其勢猛烈ナリシガ、近年ニ至リテハ、漸ク復舊ノ態アリ、婦女多數ノ髮樣ハ和風ナリ、

文身　文身ハ、野蠻ノ遺風ニシテ、文明ノ國ニハ行ハレス、昔日ハ此風我國ノ都會ニモ行ハレ其精粗ヲ以テ、相誇ルノ弊下等社會ニコレアリシガ今日ハ既ニ之ヲ禁止セリ、然レドモ邊境ノ蕃民中ニハ、此風未絕ヘズ北海道土人ノ婦女ハ、婚嫁スレバ、唇ノ周圍ニ黥スルコト、猶內地ノ婦女ガ、涅齒スルガゴトシ、又左右ノ手背、又ハ二ノ腕等ニ黥スルノ習俗ナリ、西南諸島、並ニ沖繩島ノ婦女モ、左右ノ手背及指背ニ黥ス、長ズルニ隨テ、漸ク增黥シ、老年ノ婦女ハ、往々指手ノ背ニ滿チ、二ノ腕ニモ及ブモノアリトイフ、臺灣ノ蕃民中ニモ此風尙アリトイフ、

染齒、剃眉　我邦ニハ古來、齒ヲ鐵漿ニテ涅シ、又眉ヲ剃ルノ風アリ、成年ノ男子ニテ之ヲ行ヒシハ、戰國以後ハ京師ノ公家衆ノミ、其他ニハコレナカリキ、

然レドモ、小兒ハ生レテ十一二歳ニ達スルマデハ、男女共概其眉ヲ剃リタリ、又女子ノ嫁スルヤ、元服ト稱シテ、其眉ヲ剃リ、且齒ヲ涅ス、然ルニ維新以後、西洋文明ノ風俗入リ來リテ、其天然ニ悖ルヲ知リ、此風次第ニ減少シ、今日ニテハ、開化者流社會ニハ、殆全ク其跡ヲ絕ツニ至リタリ、而シテ自餘ノ農工商社會ニハ此俗猶行ハル、

遊戲　本邦上下士女ノ歡樂ニ供スベキノ遊戲、其數枚擧ニ遑アラス、其重大ナルハ、演劇、能樂、角力、挿花、茶ノ湯、圍碁、將棋、遊猟、舞踏、其他各種ノ音樂是レナリ、

演劇　其濫觴何ノ時ニアリヤ、確知スベカラズト雖、徳川ノ時代慶長十餘年ノ頃、既ニ江戸ニテ歌舞伎ノ興行アリ、現今ハ、三府ヲ首メ、大市、名邑多クハ劇場ノ設アラザルナク、俳優ノ數九千二百餘人アリトイフ、然レドモ、從來ノ演劇ハ、其脚色、野鄙、陋劣、人情ヲ傷ケ、風俗ヲ毀ルノ恐アリ、又劇場ノ構造、小ニシテ宜シキヲ得ズ、近時文人學士、大ニ之ヲ歎キ之レガ改良ヲ計ルノ美擧アリ、

茶ノ湯　富貴ノ社會ニ行ハルヽ、一種ノ遊戲ニシテ原ハ佛教ヨリ出タリトイフ、其趣旨タル蓋氣ヲ鎭メ、神ヲ養フニアリト雖、後世大ニ此趣旨ヲ誤リ、徒ニ珍器ヲ誇リ、異品ヲ競フノ骨董會ト變ジタリ、

案スルニ、足利時代ニハ、茶ノ湯行ハレ、將軍義政、東山慈照寺ノ内ニ、始メテ茶亭ヲ營ミ（四百有餘年前）、名ケテ同仁齋ト云ヘリ、是レヲ四疊半ノ始メトス、降リテ徳川ノ時ニ至リ、此道大ニ行ハレ、世ノ大名貴顯ハ、爭フテ茶室ヲ設ケ、互ニ風雅韻致ヲ競ヘリ、維新ノ革命ト共ニ、此技一時ハ廢レタレドモ、次デ世波ノ靜穩ニ歸スルヤ、復次第ニ社會ノ好遇ニ遭ヒ、今日ハ、之ヲ弄スル者少カラズ、

由來　邦人ガ、衛生ノ事ヲ談ズルニ至リタルハ、多クハ泰西醫學ノ誘入後ニ係レリ、故ニ衛生上ヨリ、飲食、衣服、通風、溝渠、等ヲ論ズルハ、其日尚淺ク、隨テ其改良進歩、遲々タリ、

給水　田舍山間ハ、大抵良水ニ富ムト雖、大都府ニ於テハ、給水ノ事、最大切ノ一個條タリ、例セバ、東京ニテハ、多クハ玉川、神田、兩上水ニテ、生命ヲ保ツモノナレバ、其水質ノ善惡ハ、全市ノ衛生ニ關スル頗ル大ナリ、幸ニシテ、水道改築ノ擧アレバ、數年ノ後ハ良水ノ供給ヲ得ルニ至ラン、大阪ノ如キモ、多クノ惡質ノ河水ヲ飲用スルヲ以テ、水道ノ設置ヲ要スルヿ急ナリトイフ、

下水　下水モ、上水ト同ク、改良ヲ要スルヿ尤急ナリ、聞ク歐米各國ニテハ、下水ノ排除頗ル宜シキヲ得タル者多シト、近時ハ、官民共ニ市府下水改良ノ切要ヲ感ズル深キカ故、其緒ニ就ケリ蓋遠カラザルベシ、

浴場　我國ニハ、到ル處浴場ノ設アリ、大都府ニハ殆毎街ニコレアリ、而シテ其湯錢極メテ廉ニシテ、貧民ト雖、數十沐浴スルヲ得ルハ、實ニ舊來ノ良慣ニシテ、之ヲ歐米諸國湯ノ錢高クシテ、貧民ハ其惠ヲ被ムル能ハザルニ比スレバ、實ニ至幸ト云フベシ、殊ニ維新後、湯屋株ノ專賣權廢セラレテヨリ、相競フテ清潔宏壯ノ浴場ヲ設クルニ至リタリ、

醫術　泰西ノ學術中、最先ヅ本邦ニ入リタルハ、醫術ナリ、去レバ、其發達ノ度、大ニ他ノ學藝ニ勝レリ、年々醫科大學ヲ卒業スル者、百人ノ上ニ出ヅルヿ少カラズ、二十五年ノ醫師ノ總數ハ凡四萬二千九百ニシテ、人口千ニ付一、〇四ノ割合ナリ、數年以來此割合大差ナシ、而シテ又各地方ニ於ル其割合ヲ案ズルニ、右ノ平均割合ニ超過スル者ハ、東京（二、九一）、島根（一、四六）、富山（一、四二）、等ニシテ、之ニ劣ルハ、沖繩

(〇、二一)、青森(〇、四五)、埼玉、群馬、等トナス、要スルニ、醫師ノ數、平均數ニ及バザル府縣多シ、又病院ノ數ハ、全國ヲ通ジテ五百七十四アリ、其中、東京ニ四十一、大阪ニ三十一、千葉ニ三十三、神奈川ニ二十七ヲ最多トナシ、其他十個以上ヲ有スル地方十九アリ、(北海全道、六十四)

第八　宗教

宗教種類　本邦ノ宗教ハ、神道、佛教、基督教ノ三トス、此三教中、人心ヲ支配スルノ最廣キハ、佛教ニシテ、神道ハ其區域大ナラズ、基督教ニ至リテハ、其渡來後日尚淺キヲ以テ、僅ニ社會ノ一小部ニ行ハルヽノミ、

神道　其起源遠クシテ明カナラズ、往時ハ蓋祖宗ノ祭祀ヲ事トセシノミ、德川氏ノ時ニ至リ、著名ノ國學者輩出シテ、此道大ニ勃興シ、次デ王政復古ノ後、神官漸ク士人、官吏ノ葬祭ニ係ハリシヨリ、其形體亦大

日勢力アルハ、眞宗、曹洞宗、眞言宗ヲ以テ最トシ、淨土、日蓮、臨濟、天台之ニ次ギ、其他ニ至リテハ、規模尚小ナリ、

基督教　日本ニ始メテ基督教ノ入リシハ、後奈良天皇ノ天文十八年ニシテ、(今ヨリ三百五十年前)其ヨリ三十年天正ノ中頃ニ至ルマデ、傳道大ニ進歩シ、日本在留ノ基督教々師三百餘人(西班牙人及葡萄牙人)、會堂二百五十、信徒三十萬ニ及ビ、九州、中國、南海ヨリ、畿內、北陸、及陸奥ニ達セリト云フ、

後豊公之ヲ禁ジ、德川幕府ノ初年、其禁漸ク弛ミシガ、天草ノ事アリシ後、德川氏復之ヲ嚴禁シ、以テ維新ノ時ニ至レリ、

維新以後、政府之ヲ禁ゼズ、而シテ今ヤ既ニ憲法中信教自由ノ明條アルニ至レリ、故ニ漸ク國中ニ傳播シ、今日ハ信徒凡ソ九萬五千、傳道者凡一千六百六十、會堂凡八百八十ニシテ、各地多少ノ信徒ナキハナシ、基督教之ヲ大別シテ、新教、希臘教(正教)、及羅馬教(天主教)ノ三トナス、今日我國ニ行ハルヽ基督教、亦此別アリ、決シテ、混同スベカラス、

蓋新教ノ中、種々ノ宗派アリ、現今日本ニ在ルモノハ、日本組合、めそぢすと、聖公會、福音、長老、浸禮、ゆにてりあん等トス。就中最盛ナルハ、日本組合、めそぢすと、聖公會ニシテ、各二千乃至一萬一千餘ノ信徒アリ、又此等新教諸派ノ教義ハ、多クハ大同小異ナリト云フト雖、亦多少ノ徑庭アリテ、相容レザルモノアリ、

新領地臺灣ニハ佛教最モ弘ク行ハル、基督教モ之ヲ奉スルモノ數千アリトイフ、

第九　教育

維新前　今ヲ距ル一千有餘年ノ往古、天智天皇ノ御世ニ於テ既ニ學校ノ設ケアリ、爾來紀傳、明經、明法、算道ノ四學科、其他醫、易、曆、書、畫ノ學漸ク

備ハリケルガ、戰國割據ノ時ニ及ンデハ、文學僧徒ノ手裡ニ歸シ、士人ハ重ニ武藝ノミヲ講セリ、後德川氏ノ時大ニ文學ヲ奬勵スルヤ、各地ノ諸侯、相競フテ藩學ヲ起シ、皇漢ノ學ヲ講ゼリ、是ニ於テ、碩學大家踵ヲ接シテ現ハレ、武術モ亦共ニ旺ナリキ、蓋此時ヲ以テ、舊日本文武兩育ノ最盛時トス、然レドモ、當時ノ教育ハ、武士ノ專有ニシテ、農工商ハ、其惠ヲ分ツヿヲ得ザリシナリ、

維新後 泰西ノ制度ニ倣ヒ、全國ニ教育ヲ普及セントテ、明治五年始メテ學政ヲ布キ、各郡各村ニ小學ヲ起シ、士農工商ノ別ナク、兒童ヲシテ總テ就學セシメ、又中學、大學、各種學校漸ク備ハルニ至レリ、是レ實ニ古來未曾有ノ盛事トス、啻ニ教育ノ普及セルノミナラズ、西洋日進ノ文藝、學術、及外國ノ語學、次第ニ進歩シ、今日ニテハ、日本教育ノ面目、全ク往時ト異ナリ、德、智、體ノ三育、稍見ルベキモノアルニ至タリ、今左ニ、二十五年ノ調査ニ據リ、諸學校、書籍館、等ヲ列叙スベシ、

種別		學校	教員	生徒
小學校	官立	三	二二	六一四
	公立	二三、〇六四	五八、六六五	三、一〇八、二四四
	私立	五六一	一、一〇九	五六、五四三
	計	二三、六二七	五九、七九六	三、一六五、四〇一
尋常中學	官立	三	一二六	一、二五二
	公立	四八	六〇二	一二、四二八
	私立	一三	一八九	三六、〇五
	計	六四	九一七	一七、二八五
高等學校	官立	七	二八三	四、四四三
帝國大學	官立	一	一七八	一、三〇八
陸海軍大學校	官立	二	三五	八七
高等師範	官立	二	四七	一六四
尋常師範	公立	四七	六二五	五、三五七
專門學校	官立	二九	七九五	四、四〇七
	公立	二七	二四一	三、三三七
	私立	三三	五三二	九、三三〇
	計	八九	一、五六八	一七、〇七四
高等女學校	官立	一	一九	一六三
	公立	七	七九	一、一八〇
	私立	一九	二二五	一、四六〇
	計	二七	三二三	二、八〇三
各種學校	官立	一	一一	九二
	公立	二三	一〇二	一、八五七
	私立	一、五一四	三、七八三	四、四四二
	計	一、五三八	三、九一四	七六、三九一
官立	教員	四八		一、五一六
	生徒			一二、五三〇
公立	教員	二三、二一六		六〇、三三四
	生徒			三、一三二、四〇三
私立	教員	二、一四〇		五、八三八
	生徒			一四五、三八〇
計	教員	二五、四〇四		六七、六八八
	生徒			三、二九〇、三一三

小學校 尋常高等ノ二科ニ分チ、各地ノ情況ニヨリテ、各村又ハ數村ニ一、若クハ二以上ヲ設置スルモノトス、而シテ官立、公立、私立ノ別アリ、一府縣下ニシテ、小學校ノ最モ多キハ一千以上、少キモ二三百ヲ有セリ、

尋常中學校 一府縣下ニ大抵一、二個アリ、

高等學校 全國ニ七校アリ、東京(第一)、仙臺(第二)、京都(第三)、金澤(第四)、熊本(第五)、山口(山口高等學校)、鹿兒島(今尙鹿兒島高等中學造士館ト稱ス)トス、是レ尋常中學ヲ卒ハリテ、更ニ高等ノ教育ヲ受ケントシ、又ハ進ンデ大學ニ昇ラントスル者ノ、入ル所ニシテ、近時高等教育ヲ望ム者、競フテ此門ニ蝟集

スルノ傾向アリ、

帝國大學　東京ニ在リ、六分科大學ヨリ成ル、法科、醫科、工科、文科、理科、農科、卽チ是レナリ、各科ヲ終リテ、尙更ニ深奥ノ研究ヲナサントスル者ノ爲ニ、大學院ノ設アリ、此外各分科大學ニ擬科ナル者アリ、

官立專門學校　重ナル者ハ、高等商業學校、東京工業學校、東京音樂學校、東京美術學校、陸軍大學校、陸軍士官學校、陸軍幼年學校、海軍大學校、海軍兵學校（在江田島）、東京商船學校、東京郵便電信學校、札幌農學校（在北海道）等ニシテ、大抵東京ニ在リ、此他特別ノ種類ニ屬スル者アリ、高等師範學校、同女子師範學校、東京盲啞學校、學習院、華族女學校等ノ如キ是レナリ、

公私立專門學校　凡六十個ヲ、學科ニテ區別スレバ、法學九、醫學六、農學九、商學十、獸醫學三、工學三、數學十一、美術學二、トナス、其中學生ノ著シク多ナルハ、法學六千二百餘醫學一千七百餘、商業學一千五百、及數學ノ八百九十餘トナス、又此等ノ專門學校所在地ヲ見ルニ、最多キハ、東京ノ三十校ニシテ、其他ノ地方ハ、大抵一二校ニ過ギズ、或ハ一モ是ナキ者アリ、

尋常師範學校　總テ四十七校ニシテ各府縣ニ一個ヲ置クノ制規ナリ、生徒ノ總數ハ、今日五千餘ニ過キズ、然ルニ全國小學校ノ數ヲ問ヘバ、實ニ二萬六千有餘アリ供給ノ需要ニ足ラザル明ナリ、

各種學校　盖前ニ揭ゲタル、諸種學校中ニ算スベカラザル、公私諸學校ヲ總稱スル者ニシテ、其數一千五百三十七、且其種類甚雜駁ナリ、今之レガ重ナル學科別校數ヲ示セバ左ノ如シ、

和漢學	五三〇	手藝	一五七
英語學	一〇二	數學	一〇八

漢英數學　三四五　法學　六

習字	七四	獨逸語學	一〇
簿記	七八	商業	一一
產婆	二三	畫學	一一

右ノ中、生徒ノ最モ多キ學科ハ、漢英數學ノ二萬四千、和漢學ノ一萬九千、英學ノ五千六百、數學ノ五千六百手藝ノ五千三百、簿記ノ四千六百、商學ノ一千四百ノ如キ是レナリ、

幼稚園　幼稚園ノ設立、近頃頻々トシテ踵ヲ接セリ、全國ニ百七十七個アリ、中東京ニ三十二個、大阪ニ四十個、京都ニ十六個、高知ニ十一個ニシテ、入園幼兒七千三百六十ナリ、

書籍館　書籍館ノ、人文進歩ヲ裨補スル、言ヲ要セズ、故ニ其益、增建セラレンコトハ、吾人ノ深ク望ム所ナリ、然レドモ、書籍館ノ創設ハ、概シテ維新後ニ在ルヲ以テ、其數猶ホ少ク全國中二十四個ニ過ギズ、其藏書ヲ合スルモ、僅々三十二萬七千餘ナリ、而シテ內過半ハ、和漢書ニ屬セリ、又藏書ノ二分ノ一ハ、東京ノ專有スル所ナリ、維新戰亂ノ際、舊大諸侯所有ノ典籍、散逸セシモノ少カラズト云フ、誠ニ惜ムヘシ、

第十　文事

圖書出版　西洋ノ活字、一タビ日本ニ入リテヨリ、印刷頓ニ容易トナリ、圖書ノ出版セラルヽモノ、年々千百ヲ以テ算スベシ、二十五年ノ出版圖書二萬一千八百餘部、其中編著ニ係ルモノ二萬一千四百餘ニシテ、殆全部ヲ占メ、翻譯ニ係ル者ハ、僅ニ百七十ナリ、又其種類ハ四十餘ニシテ、就中最多キハ、書畫、彫畫、音樂、地理、宗教ニシテ、法令、傳記、政治、算術、之ニ次ク、十四年ヨリ二十五年ニ至ル、十二年間ノ出版圖書ハ、凡十五萬六千餘部ナリ、

新聞雜誌　年々其數ヲ加ヘ、二十五年ニハ、殆八百ニシテ、二十三年ニハ、七百十六ナリ、就中時事論說、

學藝、農商、工事、教育、宗教、衛生、官令ヲ以テ多

シトナス、又新聞雜誌發行種類ノ多キハ、東京(二百三)

大坂(五十七)ニシテ之ニ次ギテ、京都(四十六)、兵庫

(三十六)、愛知、三重、靜岡、石川等トス、其他モ五

六種ヲ刊行スルモノ少カラズトス、其二十五年中ノ發

兌部數ハ、實ニ二億四千四百二十萬餘部ニ達セリ、

第十一　美術

概說　美術ハ、日本人民ノ長所ニシテ、海外諸國民、皆之ヲ稱セザルハナシ、繪畫、音樂、彫刻、塑造、陶磁器、七寶、漆器、蒔繪、縫箔、織物、金工、鎔工、家具、美術、工業、等ハ、卽チ本邦人ノ、風韻ノ顯ハル、所ニシテ、亦以テ自カラ特ニ足ルモノナラン、

繪畫　日本ノ畫ハ、三韓ヨリ傳ハレリト雖、其源ハ印度ニ在リト云フ、

上古繪畫ノ、夙ニ發達セシハ、主トシテ佛像ヲ畫クノ必要起リシニ由ルナリ、

中古以來隋唐及宋ノ畫法漸ク傳ハリ、爾來倭畫、唐畫等、種々ノ畫派ヲ生ゼリ、

又近時ニ至リ西洋ノ油畫、漸ク行ハレ、其進歩見ルベキモノアリ、今廿三年、第三勸業博覽會ニ展列シタル、繪畫ノ分類ヲ見ルニ、土佐派、北派、南派、四條派、雜派、及油畫ノ數種トナス、以テ今日畫風ノ流行ヲ見ルベシ、

音樂俗曲　音樂ハ太古ヨリ是レアリシト雖、其發達シタルハ、隋唐ヨリ傳ハリシ後ニシテ、本邦ノ雅樂此以後ニ成レリト云フベシ、蓋三韓、支那、印度ノ諸樂ヨリ混成セルナリ、爾來田樂、白拍子、延年舞樂、猿樂、能樂、等、一盛一衰變遷少カラズ、後德川氏ノ時ニ至リ、上ニ能樂行ハレ、下ニハ淨瑠璃、義太夫、清元、長唄、常盤津、等ノ俗曲盛ニ流行シ、今日モ尙衰ヘズ、又明治維新以來、西洋ノ音樂漸ク入來リ、今將ニ大ニ諸學校ニモ用ヒラレントシ、風琴(ふうきん)、「ぴあの」、「ばいをりん」ノ名ハ、中等以上ノ社會ニ喧シキニ至レリ、

彫刻　彫刻モ、亦三韓ノ傳來ニ係ルト云フ、而シテ亦佛像ノ彫刻、迦藍ノ裝飾ニ發達シタリ、然レドモ、後代戰爭ノ頻繁ナルニ隨ヒ、此技、甲冑、刀劍ニ入リ、絕世ノ名作多ク出タリ、故ニ今日ニ存スル彫刻ハ、皆佛像、迦藍、武器等ニ存スルモノ多シ、佛像ノ奈良ニ於ル、建築ノ日光廟、及幾內ノ諸名刹ニ於ル、最著名ナルモノトス、

第十二　土地

土地區別　土地ニ、官有ト民有ノ別アリ、又官有地ヲ分チテ、四種トシ、民有地ヲ分チテ二種トス、卽チ官有地第一種ハ、皇宮地、御陵墓地、神社地、第二種ハ、皇族賜邸地、官用地、第三種ハ、山、川、林、野、堤、湖、道路、屋敷、田畑、鐵道線路、電信柱敷地、燈臺地、其他名區、公園、堂宇、墳墓地ノ民有ナラザル者、第四種ハ、寺院、學校、病院地ノ民有ニ屬セザル者ニシテ、四種合計二千百三十九萬三千三百二十二町歩ナリ、

民有地第一種ハ、田畑、宅地、鹽田、山林、原野、鑛泉、池沼、等及私有、又ハ共有ノ學校、病院、牧場、秣場、社寺、等ノ官有ニアラザル土地、第二種ハ、鄕村共有社地、墳墓、溝渠、道路敷地、用水、惡水路、井水地、等ノ官有ニアラザル土地ニシテ、合計(第二種未詳)一千三百七十八萬二千八百六十四町歩ナリ、兩者ノ大小ヲ比較スレバ、大抵二ト一ノ割合ナリトス、今官民有有兩種地中、重要ナル者ノ反別ヲ揭グレバ、左ノ如シ、

官有地第一及第二種	三、七五〇、一四〇	町歩	宅地	三八〇、五四八	町歩
同第三及第四種	一七、六三四、一八二		鹽田	六、一四九	
民有地第一種	二三、七八二、八六四		山林原野	八、二四九、五六四	
田	二、七三四、〇三一		鑛泉池沼及雜種地	一七、七五七	
畑	二、二七八、五四二				

民有地價　民有第一種地ノ總地價ハ十五億一千九百三十五萬一千九百八十一圓ニシテ、平均一反十二圓トス、又田地ハ抵平均一反四十圓、畑地十一圓、宅地三十七圓三十錢、鹽田二十六圓、山林地三十三錢、原野地二十二錢ナリ、而シテ國稅及地方稅ニ課スルハ、獨リ此民有地第一種ニ限ルモノトス、

第十三　農產

農事ノ位置　本邦ハ古來農ヲ以テ、國ノ大本トナシ、之ヲ敬重、奬勵セシヿ、少カラズ、農人ノ數ハ二千三百萬人ニシテ、全國人口ノ三分二ニ居リ、其耕耘スル田畑ハ、五百萬餘町ニシテ、第一種民有地ノ三分一強ヲ占メ、又田畑ノ租金ハ、合計三千四百十五萬餘圓ニシテ、政府歲入全額ノ三分一強ニ達セリ、故ニ我國農事ノ進否ハ、國運ノ隆替ニ關スルヿ、至大ナリトヽ云フベシ、

農事ノ改良　維新以來、農事ノ改良、進步ヲ說ク者少カラズ、或ハ農會ヲ開キ、共進會ヲ設ケ、又ハ農學校ヲ起シ、農業雜誌ヲ刊行スル等、勸誘、敎導至ラサル所ナシ、然レトモ、本邦從來ノ農事ナル者ハ、專ラ米穀、蔬菜ヲ收ムルニ止リ、彼ノ果實、養蠶、家禽、牧畜ノ如キニ至リテハ、殆ンテ大ニ勉ムル者ナク、又其利害ヲ研究スル者ナカリキ、啻ニ否ラズ、米穀耕作ノ方法得失スラ、之ヲ論ズル者、極メテ稀ナリシガ故、概スルニ、農人ノ智識、甚賤陋ニシテ、未タ大ニ勸誘、敎導ノ効ヲ呈スル能ハス、去レドモ、近時漸ク改良、進步ノ端ヲ開キ、或ハ地味ヲ察シ、寒溫ヲ考ヘ、良種ヲ擇ビ、又ハ牧畜ニ、飼育ニ、從事スル者、次第ニ興起スルノ傾向ナキニアラス、亦以テ望ヲ將來ニ屬スヘシ、

耕耘現況　本邦ノ田畑ハ、概シテ自作多クシテ、小作少シ、全國ノ耕地中、小作地ハ、百分ノ三十九强ノ割合ナリ、又我邦ノ農家一戶ノ耕地ハ、平均七反八畝ニシテ、歐米諸國ノ農民ハ、我國ノ農民ヨリモ九倍（白耳義）乃至二百倍（英國）ノ耕作地ヲ有セリ、

重要農產　本邦農產物中、重要ナルハ、米、麥、大豆、甘藷、綿、麻、烟草、蔬菜、生絲、茶、砂糖、藁蓑、等ノ類ニシテ明治廿六年間全國ノ收穫高ハ次ノ如シ、

米	三七、一九九、六三三石	烟草	七、六四三、二〇三貫
麥	一三、六三二、九四二石	藍	一五、四四七、六二二貫
大豆	三、一一〇、六三五石	蠶絲	一、六四三、二八一貫
甘藷	五六七、三六〇、〇六九貫	茶	七、九三二、〇三四貫
實綿	二二、五八四、八一八貫	砂糖	一〇、七二八、八一〇貫
麻	三、〇八一、七〇四貫		

米　一國ニシテ、二百萬石以上ノ米ヲ產スルハ、獨リ越後ノミ、之ニ次グハ、越中、武藏、羽後、信濃等ナリ、米ノ良質ヲ以テ著名ナルハ、九州ニシテ、殊ニ肥後、筑前、等ノ名最高シ、

麥　最多ク麥ヲ產スルハ、武藏ニシテ、百五十萬石ナリ、其他ハ、肥後、上野、常陸、下總、下野、等名アリ、就中四國、九州、關東ノ諸國ハ、麥作ニ著名ナリ、

大豆　大豆ノ產額多キハ、武藏、常陸、肥後、陸前、等ニシテ、一國ニテ、二百六十萬石ヲ出スモノアリ、

甘藷　沖繩、肥前、肥後ハ、最甘藷ニ饒ニシテ、多キハ五千六百萬貫ヲ出ス、

綿　綿花ニ著名ナル國ハ、先ヅ指ヲ尾張、三河、攝津、河內、ニ屈スヘシ、其產額百萬貫ニ至ルモノアリ、

麻　麻ハ安藝、下野、出雲、岩代、越後ノ諸國ニ於テ、最多ク耕種セラル、殊ニ野州ノ麻ハ、尤モ良品ナリ、

烟草　烟草ノ產地ニシテ、世人ノ熟知スルハ、四國、九州並ニ常陸、美作ノ地方ナリ、多キハ五十萬貫以上ノ作出アリ、

藍　阿波ノ藍葉ハ、海內無雙ニシテ、其產出年々二百

萬貫以上ナリ、尾張モ亦百萬貫ヲ超過ス、

蠶絲 繭ノ產出ニ富ムハ、信濃ヲ以テ最トスト雖、蠶絲ニ至リテハ、上野ニ過グル者ナシ、

卽チ上野ニ十七萬餘貫、信濃ニ十四萬貫以上ヲ產ス、

茶 山城、伊勢、駿遠ノ茶ニ於ル、其名中外ニ香シ、其量ノ多寡ヲ以テスレバ、加賀ノ五十萬貫最モ多シ、

砂糖 製糖ハ讃岐ニ最多クシテ、六百八十一萬貫、大隅ハ二百四十五萬貫程ヲ產ス、要スルニ、九州、四國ニ於テ、最盛大ナリ、

蠟燭 蠟燭ハ本邦ニ於テ有益ノ農產物ニシテ、其額亦少カラズ、年々ノ油滓ノミニテモ二千萬貫ニ下ラズトイフ、

第十四 畜產

牧畜 農事中、次ニ飼スベキハ、牧畜ノ事ナリ、然レドモ、其中重要ナルハ、單ニ牛、馬、豚ノ三種ニ過ギズ、而シテ廿一年以後其數少シク增加セリト雖、之ヲ人口ノ蕃殖ニ比スレバ年々其數ヲ減ズルナリ、

	廿五年末頭數	廿二年末頭數	十五年末頭數
牛	一、〇九三、六三八	一、〇二一、四〇三	一、三九、七五〇
馬	一、五五二、五三〇	一、五四一、三四二	一、六四〇、五二三
豚	六七、二八二	四二、九〇四	三六、二八八

牛 我國ノ牛種ハ、內國種、雜種、外國種ノ三種ニシテ、其過半ハ、內國種ナリ、其全數ヲ人口ニ配當スレハ、一千人ニ付二十六頭ニ過ギズ、

本邦ニテ牧牛ノ盛ナルハ、九州、中國ニシテ豐後、肥前、肥後ハ四萬七千、乃至六萬六千ヲ有シ、播磨、伊豫、備後等ノ諸國ニハ、各三萬有餘アリ、蓋牛ノ良種ハ、山陰道諸國、殊ニ但馬、伯耆、出雲ノ產トス、然レドモ、概スルニ、內國種多クシテ、其形體小ナリ、

其他、畿內、東海、北陸、東山ノ諸國ハ、多キモ數千、少キハ數百ニ過ギス、獨リ陸中ニハ、一萬八千餘アリ、東北ノ牛ハ、中國西南ノ者ヨリモ、其形壯大ニシテ、又強健ナリ、

馬 馬モ亦三種アリ、其九分餘ハ、內國種ニシテ、雜種ハ凡一萬六千七百、外國種ハ甚稀ナリ、之ヲ人口ニ配スレバ、一千人ニ付三十七頭ナリ、

馬ノ產地ハ、西海、東山、尤モ名アリ、數ノ多キハ第一、肥後ニシテ、十萬頭以上、次ハ陸中、日向、陸奧、等ナリ、馬ノ性モ、牛ト等シク、東北ノ馬ハ、雄大ニシテ、順良ナレドモ、西南ノ產ハ、少形ニシテ、強剛ナリ、

左ニ人口一千ニ對スル、內外牛馬ノ數ヲ揭ゲテ、其ノ差異ヲ明ニス、

合衆國	牛 九〇一	馬 二四二	佛國	牛 三〇八	馬 七五
墺國	仝 三五七	仝 六四	露國	仝 二六九	仝 二〇四
獨國	仝 三三七	仝 七五	日本	仝 二六	仝 三七

豚 養豚ノ盛ナルハ、西南地方ナリ、卽チ薩摩、大隅、日向ニ、四萬四千餘頭、肥前ニ四千餘頭アリ、

家禽 家禽、東海ノ上總、中國ノ出雲、備中、備前、等ニ於テ、最多ク飼養スルト雖、未ダ以テ盛ナリトセズ、

家畜 此外山羊、綿羊ノ牧養ヲ試ムル者ナキニアラズト雖、何レモ未ダ記スルニ足ラズ、牧羊ノ稍盛ナル地ハ下總ナリ、聞ク概シテ日本ハ、常ニ濕氣多キガ故ニ牧羊ニ適セリト、

第十五 林產

林制 森林ノ、國家經濟ニ至大ノ關係アル、今更贅言ヲ要セズ、卽チ國土保安、氣候調和、水源涵養、等民業ノ盛衰ニ直接ノ影響ヲ及ボスコト少カラズ、故ニ維新以前モ、各地ノ諸侯、各法制ヲ設ケテ、幾分カ之レガ保存ヲ計リシト云フト雖、然レドモ、維新ノ前後、海內鼎沸、法禁復行ハレズ、此時ニ當リテ、巨木、大樹ノ濫伐セラレタル者、實ニ少カラズ、然レドモ新政漸ク整理スルト共ニ、我政府ハ、林制ヲ定メ、以テ林

區ヲ分チ、林務官ヲ置キ、以來保存、供用ノ方法、稍定レリ、

山林區別 山林ハ、官屬ノモノト、民屬ノ者トアリ、而シテ二十年乃至二十五年ノ調査ニ據レバ、大抵次ノ如シ、

箇所合計	一五、八一七、六九二	一一〇、四四一……官林 一五、七〇七、二五一……民林
反別合計	一四、七二六、七三一	七、二七九、〇一九……官林 七、四四七、七一二……民林
木數合計	三九、五三八、三八三、七二九	三、一〇〇、八九五、〇三二……官林 三六、四三七、四八八、六九七……民林

樹木種類 我國ノ山林ハ、滿州地方ノ山林ト同ジク、樹木ノ種類多ク、一々算スベカラズト雖、就中、尤モ衆多ナルハ、檜(ひのき)、杉、松、櫟(まち)、栗、姫松、黒檜、唐檜、栂、櫟(くぬぎ)、樅(もみ)、楢(なら)、桂、山毛欅(ぶな)、欅(けやき)、椹(さはら)、榧(かし)、樟(かや)、等トス、

陸奥山林 陸奥ニハ、有名ノ山林少カラズ、殊ニ大官林多ク、其反別總數、凡九十三萬餘町ナリ、其位置、岩木川、等ノ諸河流ニヨルヲ以テ、伐木運漕ノ便少カラズ、

羽後山林 羽後ノ森林中、著名ノモノハ、其反別凡二百四萬餘町ナリ、彼ノ有名ナル木曾山林ヨリモ、木數ノ多キコ二倍、反別ノ廣キコト十餘倍、一大林區ト稱スヘシ、然レトモ、伐木ヲ出スノ便少ナシ、

兩野山林 上野及下野ニハ、有名ノ森林少カラス、就中廣大ナル者ノ反別ハ、兩野ヲ通シテ、二十三萬餘町ナリ、特ニ日光山ノ杉、檜ハ、其巨大ナル内外人ノ共ニ知ル所ナリ、

木曾山林 木曾山林ノ名ハ、世人ノ普ク知ル所ニシテ、檜、欅、椹、松、杉、櫟、等ノ大木、巨樹、蓊鬱トシテ、凡十四萬餘町ヲ蔽ヒ、樹質、堅緻全國ニ冠タリ、是ヲ本邦第一等ノ山林ト稱ス、且ツ運漕ハ、木曾川ノ便アリ、

越中山林 越中立山ハ、北陸中唯一ノ大林區トシテ名アリ、大樹、良木、鬱蒼トシテ天ヲ蔽ヒ、深山、幽谷未ダ曾テ人蹟ノ至ラザル所アリ、

房總山林 房總ノ地ハ、大山、巨林ナシ、唯僅ニ上總ノ鹿野山ニ良林アリ、

天城山林 天城山ハ名林ナリ、全山總テ樹木ヲ以テ蔽ハレ東西南北、凡二十方里ニ亘リ、木數大抵一億餘萬本アリ、雜木ハ、以テ炭ヲ造ル、天城炭、コレナリ、山麓ノ諸村、此山ニ依リテ生計スルトイフ、

駿河山林 駿河ニ、著名ナル田代民林ハ、巨幹、大枝、蓊鬱トシテ、繁茂スルモノ數百萬アリ、

遠江山林 遠江ノ北部ニ、大山林アリ、大木、良樹、鬱蒼トシテ天日ヲ遮リ、其數幾千萬、殊ニ千頭山官林ハ最良林トス、且ツ大井、天龍、安陪川、等運輸ノ便ナキニアラズ、

伊勢山林 伊勢ノ西北隅ハ、大和ノ山彙ニ接シ、深林、幽谷ニ、巨木、大樹多ク、廣袤幾里ニ亘レリ、而シテ宮川ノ便アリ、

大和山林 畿内ニハ、他ニ名林アルナク、獨リ大和ノ森林ヲ稱スベシ、殊ニ吉野、宇智、宇陀、三郡ニ有名ノ山林アリ、杉、松、檜、榧、栂、樅ノ類ニ富メリ、

紀伊山林 南海道中、獨リ紀伊ニ大山林アリ、主トシテ大和ノ東南境ニ接スル、牟婁郡ニ屬シ、杉、松、檜等ノ巨木、大幹、蓊鬱トシテ山谷ヲ蔽ヘリ、殊ニ熊野ノ森林ハ最著名ナリ、木國ノ名アル所以ナリ、

九州山林 九州ニハ、南部日向ノ山林名アリ、特ニ霧島山及東岳等ハ、大林ト稱スベク、松、樫、栂、樅、欅、樟、杉、檜、柞、等多シ、又九州北部ノ諸州ニ、良官林ナキニアラズト雖、巨木大樹ニ乏シ、

第十六 水産

沿海魚族 日本ノ沿海ハ、支那ト共ニ、水屬魚鱗ニ富ムコト、太平洋ノ他ノ部分ニ勝リ、實ニ無盡藏トイ

スモ可ナリ、那威及北米ノ海濱ト共ニ、日本ノ海岸ヲ、世界ノ三大漁場ト稱スルモ、亦宜ナリ、

河湖魚族　河川、沼湖ニモ、鮭、鱒、香魚、鯉、鮒、鰕、石斑魚ノ如キ、年々ノ漁獵頗ル多量ニシテ、且其、蕃殖モ亦迅速ナリ、泰西諸國ノ河湖及內海ニテハ、往々魚貝ノ缺乏ヲ來スコトアリト云フト雖、我國ニハ、未ダ斯ル歎聲ヲ聞シコトナシ、

沿海漁獲　各地沿海ノ魚類其種少カラスト雖、南北及海流ノ差異又ハ海水ノ廣狹ニ從ヒ、各地方ニ於テ漁獲スル水族ノ多寡、素ヨリ一ナラズ、要スルニ我近海ニ於テ、最モ多量ニ漁獲スル者ハ大略左ノ如シ、

鮭、鰛、鰹、鮪、鰤、鯖、鰺、鯨、鯛、鮑、鱈、海鼠、烏賊、鰒、鰕、章魚、蝶、昆布、海苔、鮭、鰯、鮎、鰕、乾魚、魚油、何レモ多額ノ收獲アリ、

各種總計價額ノ最多キ者ハ、鮭(六、〇八六、九九〇圓)、鰯(三、五二四、七四九圓)、鰹(一、九〇二、〇七八圓)、柔魚(一、一一七、七二五圓)鮭(九、六一二圓)、鯛(一、五〇二、四三八圓)ニシテ、少キモ十萬圓ニ下ラス、全國中、每年七十萬圓以上ノ水產物ヲ出ス地方ハ左ノ如シ、

北海道　七、三六、〇〇〇圓　房總　二、八、〇〇〇圓　肥前　一、六、二、〇〇〇圓
常陸　九、五、〇〇〇圓　武相　九、四、〇〇〇圓　安藝備後　九、〇、〇〇〇圓

水產年價　明治廿七年ノ調査ニヨレバ、日本全國ノ漁獵總額、三千六百五十萬圓ニテ、其中凡三千三百萬餘圓ハ、海水產ニ屬シ、他ハ淡水產ナリ、但是レ漁獵地ノ水產價額ナレバ、市場ノ價額ハ、大ニ之レト異ナル者アラン、或ハ一歲七千萬圓ナリトイフ說アリ、又海產物ノ輸出總額ハ、四百四十六萬餘圓ナリ、

漁法　本邦ノ水產ニ富ムコトハ、歐米人モ夙ニ羨ム所ナレトモ、翻テ之レガ漁法ヲ看ルニ、其規摸ノ小ナル、其器具ノ備ハラザル、只片舟ヲ浮ベテ、海濱ヲ漁ルニ過ギズ、故ニ漁具ノ改良ハ、今日漁業上ノ最急務ナリトス、

製鹽　製鹽業ハ、漁業ト同ジク、沿海ノ地方ハ、何レモ多少之ヲ營マザルナシ、然レトモ、全國中、最製鹽ニ適スル地ハ、彼ノ雨量ノ最僅少ナル、內海ノ沿岸トス、

其產額ノ多キ國々ハ周防、播磨、讃岐、阿波、備前、伊豫、備後、能登、三河、等ニシテ、二十五年ノ產出總計、五百六十五萬餘石、此價格三百五十八萬四千餘圓ナリ、今此產鹽高ハ、全國人民ノ需用ニ充テ、不足ノ憾ナカラン、

第十七　鑛產

產況　我國ハ、鑛物ニ富メリヤ、未ダ充分ノ查察ヲ經ザルヲ以テ、容易ニ斷言スベカラズト雖、今日ノ狀況ヨリ推セハ、先ヅ鑛山ハ少カラズ、故ニ將來鑛業ニ望ミアリト云フモ、可ナラン、殊ニ石炭(內國ノミニ就テ云フ)及銅ノ二物ハ、最富饒ナリ、

採掘製造　採鑛ノ方法ハ、未ダ整備セリト云フベカラズ、然レトモ、之ヲ維新以前ニ比スレバ、大ニ見ルベキ者アリ、聞ク佐渡鑛山ノ如ク、鑛業ヨク整頓シテ、學理ニ適合スル者ハ、世界中多クノ之ヲ看ルベカラズト、或ハ鐵砂ヲ分離スルノ器械ヲ設ケ或ハ新形ノ熔鑛爐ヲ採用スル等、改良ノ點多シ、此他鑛山專門學校ヲ起シ、鑛業會ヲ設ケ、又ハ鑛業雜誌ヲ出スガ如キ、亦以テ此業ノ進步ヲ徵スベシ、今、維新以來、鑛業發達ノ狀況ヲ、統計ニ由リテ示サンニ、明治八年ニハ、鑛產總價格二百三十三萬四千餘圓ナリシモ、二十五年ノ產額ハ、凡千五百十五萬圓ニ達セリ、

鑛產地　上記ノ如ク、概シテ我國ハ鑛物ニ富メリ、殊ニ石炭ノ量最多ク、煤田ノ大ナルモノ、北海道ノ西南部、及西海道ノ西部ニアリ、自餘ノ鑛物坑ハ多ク本土ニアリ、卽チ(一)三陸、兩羽、磐城、岩代ノ地方、(二)三備、美作、出雲、伯耆、伊豫ノ地方(三)飛彈、

美濃、越前ノ地方ニ最多シ、

金屬ノ鑛坑ハ、金、砂金、金銀、金銀鉛、金銀銅鉛、銀、銀銅、銀銀鉛、銀鉛、銅、銅鉛、鉛、白目、錫、安質母尼、滿俺、砒屬、綠礬、鐵、砂鐵ニシテ、總計金屬個所三千四百四十、坪數三千六百九十五萬二千餘ナリ、

金銀 內國鑛業ノ一大富源ニシテ、銅ニ亞グモノナリ、其產スルヤ、或ハ純金銀鑛ニテ產スルモアリ、銅、鉛、等ニ含有スルモアリ、故ニ其產地ハ殆全國ニ普シト雖、產地ノ多キニ比スレバ、其產額少クシテ、或ハ內國ノ需用ニ足ラザルヿアリ、

金銀鑛山ノ重要ナルハ、薩摩ノ山ケ野鑛山、大隅ノ芹ケ野鑛山、石見ノ大森銀山、但馬ノ生野銀山、攝津ノ多田銀山、東北ニ於テハ、岩代ノ半田鑛山、羽後ノ院內鑛山、阿仁鑛山、陸中ノ小眞木鑛山、小阪鑛山、大葛鑛山、佐渡ノ著名ナル相川鑛山、其他加賀、甲斐、伊豆、等ノ諸國ニモ、金銀ヲ產スル所アリ、二十五年ノ中全國ノ產出高及其產出額ノ多キ地ハ左ノ如シ、

金 一七八、三四八匁(製出高) 薩摩、佐渡、陸中、但馬、羽後、岩代、甲斐、加賀

銀 一五、八六九、〇二一匁 羽後、佐渡、岩代、美濃、但馬

銅山 諸鑛中、最屬望スベキ者ニシテ、其鑛脈確實、鑛區廣大ナル者少カラズ、其小ナル者ハ、全國到ル處ニ殆コレアリ、

其重要ナル者ハ、東北ニ於テ、下野ノ足尾銅山、羽前ノ永松銅山、羽後ノ阿仁銅山、陸中ノ尾去澤銅山、越前ノ面谷銅山、飛驒ノ神岡鑛山、越後ノ草倉銅山、加賀ノ尾平、大和ノ天和銅山、又中國ニテハ、長門ノ櫻鄕銅山、出雲ノ打馬銅山、石見ノ笹ケ谷銅山、銅ケ丸銅山、備中ノ吉岡銅山、四國ニ渡リテハ、伊豫ノ有名ナル別子銅山、等ナリ、

銅 六、五三六、〇六一貫 下野、伊豫、羽後

鐵 鐵ハ、文明世界ノ最重要ノ金屬タリ、我邦ノ鐵山ハ、殆望ナシトノ說ナリシガ、近年製鐵事業ノ必要ヲ感ジ、大ニ鐵鑛ヲ調査シタルニ、前日ノ失望ニ反對シ、我邦鐵鑛ノ豐富ナルヿヲ發見セリ、陸中ノ釜石近傍ノミニテモ、凡六百五十萬噸ヲ產スベシトイフ、本邦ニテ從來製鐵ノ用ニ供セルハ砂鐵ナリ、砂鐵ハ多ク中國地方ニ產出セリ、

鐵 六五四、一九二貫 陸中、出雲、石見、因幡、伯耆

鉛 二一八、二〇〇 飛驒、羽後、陸前

錫 一一、〇一一 薩摩、美濃

安質母尼 三六八、八六九 伊豫、大和、土佐

非金屬 非金屬中重要ノ者ハ、二十五年ノ調査ニ據レバ、鑛坑ハ、石炭、褐炭、石油、硫黃、黑鉛、土瀝青、石膏、大理石、石灰花、明礬、山鹽金剛砂、耐火粘土、雲母、石英屬、蠟石屬、陶土屬ニシテ、總計非金屬ノ鑛坑數一千七百四十二、其坪數一億一千二百九十二萬餘坪ナリ、

日本誌 地誌 人文 鑛產

左ニ非金屬中重要ナル者ノ產出高、及重ナル產地ヲ記ス、

石炭 我國到ル處多少ノ產アリト雖、其良質多量ナルハ九州地方ノ煤田ト、北海道ノ煤田ニ若クハナシ、即チ九州ノ唐津、高島、等ノ煤田、及北海道石狩ノ空知(そらち)、夕張(ゆふばり)、幌內(ほろない)、煤田ノ如キ、其區域殊ニ廣大ニシテ、各十數里ニ亘レリ、其他本土ニテハ、磐城、長門、越後、讃岐、等ノ煤田アリ、

石炭 五、三〇〇、五七八、三七三斤 肥前、筑前、筑後、石狩、豐前、肥後、長門

石油 七二、八九三石 越後、羽後、石狩

硫黃 一四、〇七八、二四四貫 釧路、北見、羽後

陶土 九、〇八五、三〇五貫 尾張、肥前、美濃

褐炭 一二、八一五、八八一斤 尾張、上野、美濃

蠟石屬 一五、二一二、六八七貫 備後、播磨、備前

岩石 我國土ヲ構造スル岩石ノ種類ハ、地質調査ニヨリテ、大抵之ヲ知ルヲ得ルト雖、其石材トシテ產出

スル額ハ、右ニ掲グルノ外、未確實ノ統計ヲ得ズ、即チ石版石、字板石、砥石、硯材、研磨ノ砂石類、及建築石材ノ如キ、其産額ヲ知ルニ由ナシ、

第十八　工産

概況

日本ノ工業ハ、概其規模小サク、歐米諸國ノ如キ、大機關ヲ運轉スル者、極メテ稀ナリ、蓋封建鎖國ノ世ニハ、嘗テ大製造ヲ爲スノ法ヲ知ラズ、僅ニ手工ヲ以テ、各地其需要ニ應ズルヲ得タリ、而シテ今日ハ斯ル時代ヲ距ツルコト、ホ纔ニ二十有餘年、工業ノ盛大ナラザル亦宜ナリ、

維新以來、漸ク西洋ノ器械ヲ採用シ、以テ幾分ノ進歩ヲ來シ、大都名邑ニハ、往々製造會社、工業組合ノ設立アリテ、或ハ煤烟ノ空ニ横ハルヲ見ルニ至レリ二十五年末ノ調査ニヨレバ、工業會社ノ數、二千七百四十六個、此資本金六千九百萬餘圓ナリ、

其中、製絲會社最多クシテ、其數二百八十三個、之ニ次グ者ヲ、織物會社、鑛事會社、石油會社、陶磁器製造會社、活版會社、等トス、（造船ノ事ハ、交通ノ門ニ記載セリ）此他、一個人ノ營業ニ至リテハ、其數擧テ算スヘカラズ、

左ニ重要ナル工業産物ノ概況ヲ陳述セン、

綿絲	一五、六一〇、六三七	円
織物	四八、九四〇、五三六	
內譯		
陶器及磁器	三、七六二、二三五	
疊表類	二五、一五七	
紙類	五、八八一、三九六	
絹（反物）	一六、三三五、七二八	
木綿	一八、四〇二、八七四	
絹綿交織	三、九一九、二〇〇	
雜織	二、六七一、九〇八	円
絹（帶）	三、〇二二、〇五七	
其他雜織等	四、五九八、六九九	
內洋紙	九六九、五四九	
油類	四、五六〇、九二二	
製革	一、三九六、三九七	
酒類	五一、三九四、〇三九	
醬油	一、二九三、二一七	

綿絲

綿絲ノ紡績ハ、西洋輸入ノ汽機、又ハ我國創製ノ手動器械ヲ以テスル者多シ、前記ノ綿絲出來高ハ、全國四十個ノ紡績所及其他ノ産出ニシテ、就中大阪、岡山、三重ノ産出高最多シ、

織物

織物ハ、絹織、木綿織、絹綿交織、麻織、毛織、其他雜織ノ數種アリ、

絹織ニテ最著名ナルハ、京都西陣ニシテ、京都府全管內ノ産出（二十五年）、五百五十八萬圓、之ニ次グハ、群馬、福井ニシテ、各三百萬圓ヲ産出セリ、

木綿織ハ、愛知ニ最多ク、一年ノ産額、三百萬圓、和歌山、崎玉、之ニ次ク、

絹綿交織ノ産出尤モ多キハ、京都府三百六十一萬圓、次ニ群馬、岐阜、愛知ナリ、

又東京府下千住ニ、製絨所ノ設アリ、陸軍省ノ所轄ニシテ、主トシテ軍人ノ被服地ヲ製出セリ、

陶磁器

陶磁器ハ、國産中ノ名品ニシテ、各府縣多少ノ産出ナキハナシト雖、殊ニ多額ヲ産スルハ、岐阜（一、二七二、〇〇〇圓）愛知（八六六、〇〇〇）、之ニ次ク、

ヲ佐賀、京都、石川トス、

疊表類

疊表類　備後表、琉球表、及吳産ノ類ヲ多ク産スルハ、岡山、大分、廣島、福岡ニシテ、二十四萬餘圓、乃至四十萬圓ヲ製ス、

紙類

紙類　紙類中、最重要ナルハ、半紙、及美濃紙ニシテ、其他雜種紙、亦少カラズ、

近年、西洋紙ノ製造、漸ク增シタレドモ、之ヲ製作スルハ、凡六府縣ニ過ギズ、其中多數ヲ出スハ、東京、福岡ノ二府縣ニシテ、二十萬圓、乃至三十八萬圓、之ニ次クハ、靜岡、大阪ノ二府縣ナリ、

日本紙ハ、一地方ニシテ、百萬圓以上ヲ産スルハ、獨リ高知縣（百一萬圓）アルノミ、之ニ次デ、愛媛、靜岡、岐阜ハ五十餘萬圓乃至三十餘萬圓ヲ出セリ、

搾油

搾油　今此ニ掲グル油類ハ、菜種、綿實、等ノ四種トス、菜種油ハ、全國至ル處多少ノ産出アリト雖モ、其他ハ、殆産出ナキ地アリ、油類ノ製造最多キ地ハ、大

阪、福岡、三重等ニシテ、各五十二萬圓以下ヲ產セリ、

要スルニ、石油ノ需要、日ニ增加スルト共ニ、此種ノ油ハ、益、其產出額ヲ減ズルナラン、

製革 本邦今日ノ製革ハ、主トシテ牛、馬、鹿ノ皮ヲ以テスルモノニシテ、其中殆五分ノ四ハ、牛皮ナリ、製革價額ノ最多ナル地方ハ、大阪(八十一萬二千圓)東京、兵庫、等トス、

酒類 此ニ酒類ト稱スルハ、淸酒、濁酒、燒酎、酒精、白酒、味淋、銘酒ノ七種ヲ云フ、就中最多額ヲ占ムルハ淸酒ニシテ、自餘ノ六種ハ、之ヲ合スルモ、凡百六十一萬七千餘圓ニ過ギズ、酒類ヲ最多ク產スルハ、彼ノ著名ナル攝州伊丹(兵庫縣)ノ近傍ニシテ、一年凡ソ四十四萬餘圓ニ達セリ之ニ次グハ、愛知、福岡、長野ナリ、此他葡萄酒、麥酒、等ノ邦製ニ係ル者少カラズ、

醬油 各地方ニテ多少ノ製造アレドモ、特ニ多量ヲ產出スル地方ハ甚稀ナリ、最多キハ、千葉(百五十五萬餘圓)ニシテ、之ニ亞グ者ヲ、兵庫、愛媛、岡山、等トス、

製造品 此他、工業、技藝ニ屬スルモノヲ擧グレバ、漆細工、鍛冶、染物、泥工、彫刻、造船、建築、石工、家具、建具、裝飾品、石版、活版、銅版、諸器械、等、總テ吾人ノ身邊ヲ圍繞スル所ノモノ、其種類ノ衆多ナル枚擧ニ遑アラズ、

工業製造ノ奬勵及進歩 諸工業製造モ、農耕商事ト同ジク、維新以來、政府首トシテ是レガ改良進歩ヲ計リ、或ハ勸工場ヲ開キ、共進會ヲ設ケ、又ハ、大ニシテハ勸業博覽會ヲ開キ、以テ工農ノ事ヲ奬勵シ、其他民間ノ工業者ヲ、保護勸誘セシコト、一ニシテ足ラズ、殊ニ專賣特許ノ制ヲ創メテ、發明者ヲ保護シタルガ如キ、實ニ工業進歩ノ曉鐘ト云フモ可ナラン、

第十九 交通

交通ノ由來 交通ノ一國文明ニ關係スルヤ至大ナリ、我國、開國歐米ノ文明ヲ入レテヨリ、玆ニ僅々二十有餘年ナレドモ、交通ノ進歩、發達、實ニ昔日ト天壤ノ差異アリ、

往時封建ノ世ハ、三百ノ大小名、各地ニ割據シ、各其境ヲ守リ、或ハ嶮ニ據リテ關塞ヲ築キ、或ハ河溝ヲ繞デシテ、通行ヲ塞ギ、或ハ大舶ノ築造ヲ禁ジテ、貿易ヲ妨グル等、務メテ交通ヲ阻害セリ、只五畿七道等ノ惡路ニヨリテ、僅ニ相往來セシノミ、ソレスラ、要所々々ニハ關門ノ設アリテ、容易ニ通行ヲ許サヾリシナリ、故ニ、江戸ヨリ京都ニ到ルニ、十二三日ヲ費シ、書翰ノ往復ハ、江戸、京都間ノ、定飛脚、一月ニ二三回ニ過ギサリシトイフ、今日ヨリ之ヲ思ヘハ、殆信ズベカラザルガ如クナリシナリ、

然ルニ、今ヤ全ク之レト異ナリ、山嶮ニハ隧道ヲ通ジ、川河ニハ橋梁ヲ架シ、海水ニ汽船アリ、長路ニ汽車アリ、

リ、車馬アリ、其他郵便、電信、電話、新聞、雜誌、等アリ、各地容易ニ通信スベク、瓦斯、電氣ノ二燈アリ、往來ニ便ナリ、又燈臺標識ヲ設ケテ、船路ヲ安全ニシ、航海ノ保險アリテ、災害ヲ輕カラシムル等、交通ノ便利、實ニ枚擧スベカラズ、其狀態、恰モ封建時代ト正反對ナリ、

交通三要素 凡ソ交通ニ三要素アリ、第一水陸路、第二運送具、第三運轉力、是レナリ、此三要素ノ利害ハ、各國相同ジカラズ、今ソノ我國ニ於ル、三要素ノ有樣ヲ陳述スベシ、

道路 道路ハ、之ヲ國道、縣道、及里道ノ三級ニ分ツ、

國道トハ、東京ヨリ道廳、府縣廳、各開港場並ニ伊勢大廟ニ達スル者、及道廳、府縣廳ト、師團本部ヲ連絡スル者ヲ云フ、

縣道トハ、府縣ト府縣トヲ接續スルモノ、師團本部ヨ

リ旅團本部ニ通スルモノ、及府縣本廳ヨリ其支廳ニ達スルモノ、又著名ノ地ヨリ都會ニ通スルモノ等ヲ云フ、

里道トハ、村落等ヲ連絡シ、或ハ工場、牧場、鑛山、又ハ田圃等ニ通達スル者、等ヲ云フ、

此外一個人ノ私用ニ供スル者ヲ私道ト云フ、

道幅　其階級ニ從テ差等アリ、國道五間以上七間以內、縣道四間乃至五間、里道ノ幅ハ一定セズ、但シ大都府東京ノ如キハ、此限リニアラズ、往々十四五間幅ノ道路アリ、

畿內驛路　本道ハ、要スルニ、水陸交通ノ便大ニ開ケタリ、道路平坦、舟行容易ニシテ、旅人ノ往來、貨物ノ運送ハ、挽車、又ハ牛車ニ依ル者多ク、馬車ヲ用フルヿ少シ、京都ヨリ西北大津、南西大坂、神戸ニ、大坂ヨリ堺及河內ノ柏原ニ通スル鐵道アリ、淀川ニハ滊船上下シ、大坂ニハ河川溝渠縱橫シ、四方ノ運送自在ナリ、

東海道ノ驛路　今ヨリ殆三十年前迄、凡ソ三百年間、關西諸大名往復ノ要路ニシテ、所謂五十三次ノ往來繁キ街道ナリシカ、維新以後、海路開ケテヨリ、宿驛復昔日ノ觀ナシ、然レトモ、其道路ハ大ニ改修ヲ加ヘ、其趣全ク往時ト異ナレリ、唯箱根、鈴鹿ノ二阪、纔ニ車ヲ通ゼザルノミ、加フルニ東海道鐵道アリ二十餘年前ニ、十餘日ヲ費シタル、百二十里ノ長程ハ、僅ニ一日以內ニテ達スルヲ得ベシ、實ニ便ナラズヤ、

本道ハ、一方ハ大洋ニ枕ミ、一方ハ山岳ヲ負ヒ、或時ハ水涯ヲ涉リ、或時ハ山麓ヲ辿リ、其景色壯大ニシテ且秀麗ナリ、

東山道驛路　東山道ニハ、中山及奥羽ノ兩街道アリ、

中山道驛路　東京ヨリ、上州高崎ヲ經テ、近江ノ大津ニ至ル、有名ナル山道ニテ、行程凡百三十四里餘ア

リ、此街路ニハ碓水峠ノ嶮アリ、阪斜甚急ナリ、信濃ニ入リテハ和田、鹽尻、鳥居、馬籠、等ノ峻阪アリ、所謂木曾棧道ノ名ニ背カズ、蓋此邊ハ海面ヲ抜ク「三千尺乃至五千尺木曾ノ高嶺、飛騨ノ峻岳、道ヲ挾ンテ屏立シ、木曾ノ急流、滔々トシテ溪谷ヲ奔流ス、峽中ノ風景、幽邃秀絶ナリ、

其以西美濃、近江ニ入リテハ、車行自由ナリ、

本道ノ兩端ニハ、中山道鐵道ト東海道鐵道アリ、便否昔日ト大ニ異ナレリ、

奥羽街道　ハ東京千住ヨリ、下總ノ古河、下野ノ宇都宮、磐城ノ白川、岩代ノ福島ニ至リ、此ニ岐レテ、右ヲ三陸街道、左ヲ兩羽街道ト云フ、

兩羽街道　ハ陸奥山脈吾妻山ノ北、栗子ヲ越ヘ、羽前ノ米澤、山形ニ出デ、此ニ又道路左右ニ分ル、左ハ酒田ニ出デ、海岸ニ沿ヒ、羽後ノ秋田ニ至ル、右ハ山形ヨリ、天童、新莊ヲ過キテ、秋田ニ入ル、此ニ兩道復合シテ一トナリ、能代、大館、及ヒ陸奥ノ弘前ヲ經テ、青森ニ達ス、之ヲ奥羽道ノ西派トナス、又福島ヨリ、右ニ進ム三陸街道ハ、陸前ノ仙臺、陸中ノ盛岡ヲ經テ、陸奥ノ青森ニ達ス、之ヲ東派トナス、東京ヨリ青森ニ至ル里程ハ、仙臺通リ百九十二里、米澤通リ二十四里ナリ、

仙臺通　ハ所謂那須原ヲ過ギ、阿武隈、北上ノ兩河谷ヲ經ルヲ以テ、道路大抵平坦ニテ、車馬ノ通ゼザル所ナシ、殊ニ鐵道ハ既ニ青森ニ達セリ、

米澤通　ノ方ハ、福島ト米澤ノ間ニ、栗子ノ隧道凡八町ノ間、闇黑點燈ヲ要ス、羽後ノ境上ニ、杉阪峠、院內峠、等ノ峻阪アレドモ、新道アリ、秋田ニ至ルマテ甚ダシキ嶮道ナシ、

北陸道驛路　北陸街道ハ、北方越後ノ北端ニ起リ、西南ニ走セテ若狹ニ終ル者ヲ云フ、

越後ノ新潟ヨリ、東北ハ、新發田、黒川、村上ヲ經テ、

羽後ノ酒田ニ至ル、

又新潟ヨリ西南若狹ニ至ル本道ハ、直江津ヲ經テ越後ト越中ノ間ニ著名ノ親不知ノ險道アリ、既ニ新道ヲ設ケタレトモ、猶山阪羊腸、懸崖ヲ負ヒ、碧波ニ臨ミ、旅客ヲシテ寒心セシムルモノアリ、

ソレヨリ、越中ノ富山、加賀ノ金澤、越前ノ福井ヲ過ギテ、敦賀ニ至ル、往時ハ、加賀ノ境ニ久利迦羅峠、武生、敦賀ノ間ニ木芽峠ノ險阪アリシガ、今ハ車ヲ驅ルベシ、

敦賀ヨリ西ハ若狹ノ小濱ニ到ル本道ナリ、新潟ヨリ小濱マデ凡百三十二里、更ニ西スレバ、山陰道ノ丹後ニ至ルベシ、

此他直江津ヨリ、鐵道ニヨリ、信州ヲ經テ、東京ニ達スベシ、又敦賀ヨリ、鐵道ニテ京都ニ出ヅベシ、

山陰道驛路　山陰道ハ、北陸街道ヨリ入レバ、丹後ノ舞鶴ヲ經テ宮津ニ達シ、畿內ヨリ進メバ、丹波ノ龜岡ヲ過ギテ宮津ニ至ル、此間新道開ケ、車行自由ナリ、宮津ヨリ因幡ニ入ルマデ、往々險阪アルモ、新道ハ車ヲ遣ルベシ、

鳥取ヨリ以西、出雲ノ松江ニ至ルマデ、車馬自由ナリ、

石見ニ入レバ、路險ニシテ車ヲ通ゼズ、然レドモ其以西ノ諸路ハ漸次改修ノ擧アリト云フ、山陰全街道凡百五十里、

山陽道驛路　山陽道ハ、西長州赤間關ヲ起頭トシ、內海ノ濱ヲ東ニ走セテ、畿內攝津ニ達スル要道ニシテ、長サ凡百二十五里アリ、

近時ハ滊車ノ往復、滊船ノ來往頻繁ニシテ、旅客ノ交通貨物ノ運輸、多クハ之ニ由ルナリ、

本道ハ山陰道ニ比スレバ、概シテ平均ナルモ、周防ノ德山ヨリ岩國ノ間ニ險路アリ、又安藝ノ西條ヨリ山道五里アリ、其他ハ備後ノ尾道、備前ノ岡山ヲ經テ、播磨マデ、大抵平夷ナルモ、此ニ二石峠ノ險アリ、要スルニ本道ハ、旅客ノ往來、車馬ノ通行自由自在ナリ、

南海道驛路　南海道ハ、紀伊ノ外、本土ニ接續セズ、而シテ其他ハ勿論、紀伊ト雖、大阪ヨリ汽船ノ往來アリ、交通甚ダ便ナリ、

大阪ヨリ陸路和歌山マデ、安道十七里餘、

和歌山ヨリ大和路及和歌山ヨリ、南、湯淺、田邊、新宮、ヲ經ル、伊勢街道ハ共ニ、道路崎嶇タリ、

四國街道　四國ノ沿岸街道ハ殆ニ百里アリ、德島ヨリ南、土佐ノ高知ニ通ズル者ヲ、土佐街道ト稱ス、（土佐ヨリ阿波ニ至ル時ハ、之ヲ阿波街道ト稱ス、以下皆之ニ同ジ）、道路多クハ險惡ナリ、

高知ヨリ伊豫ノ宇和島マデヲ伊豫街道ト云フ、

宇和島ヨリ、松山迄ヲ松山街道トス、車馬ノ往來便ナラズ、

松山ヨリ道路二岐トナル、一ハ海岸ヲ繞リ、今治、西條通リ、岸下村迄、一ハ來見ノ山路ヲ踰ヘ、小松通リ、岸下村迄、兩道此ニ相會シ、一トナリ、讃岐ノ丸龜ニ達ス、來見ノ山路ハ、石槌山ノ分派ヲ橫ギルヲ以テ、崎嶇ナレド、海岸通ヨリモ近キコ八里ナリ、

丸龜ヨリ、高松ヲ經テ、阿波ノ境上大坂峠ヲ越ヘ、德島迄ヲ阿波街道ト云フ、以上諸道近時往々改修セシト雖、沿岸ノ航路ニヨル者多シト云フ、

西海道驛路　西海道ニハ、大街路三アリ、東岸街道、中央街道、長崎街道是レナリ、

東岸街道　豐前ノ小倉ヨリ、東岸ノ中津ヲ過ギ、豐後ノ鹿鳴（かなし）越山道ヲ涉リ、大分、延岡、宮崎、福山、加治木ヲ經テ、鹿兒島ニ達ス、此街道凡百六十一里、往々險路アルモ、車ヲ通ズベシ、

中央街道　豐前ノ小倉ヨリ筑前ノ飯塚、筑後ノ久留米、肥後ノ熊本ニ至ル、凡二十九里餘、熊本ヨリ西岸

ニ沿ヒ、八代、阿久根ヲ經テ、鹿兒島ニ至ル、道程凡七十二里アリ、肥、薩ノ界ニ三太郎峠アリ、山道極メテ崎嶇、車輪ノ跡ヲ絕テリ、然レドモ小倉熊本間ノ鐵道ハ既ニ成レリ、

長崎街道　小倉ヨリ筑前ノ福岡、肥前ノ佐賀、彼杵、大村通リ長崎ニ至ル、全里程、凡六十四里、驛路平夷ニシテ往來甚便ナリ、

以上幾內、七道ノ大街路ノ外、之ヲ連絡スル所ノ支路甚多シ、又海岸ノ地方ハ、瀨船ノ便アリ、旅客、貨物、此等ニ由ルモノ少カラズ、

北海道驛路　北海道ハ開拓未周カラズ、驛路未備ハラズ、今函館ヲ起點トナシ、二道ニ分ツ、南岸街道、北岸街道、是ナリ、

南岸街道　函館ヨリ北、森ニ至リ、噴火灣ヲ渡リ、室蘭ヲ經テ、苫小牧ヨリ、西北スレバ、凡十七里ニテ札幌ニ達スベシト雖、尙海濱ヲ進ミ、日高ノ幌泉、釧路ノ釧路ヲ遏キ、根室港ニ至ル、里程百六十餘里、此間苫小牧ノ前キハ、車輪通ゼズ、騎馬、或ハ徒歩ノ外ナシ、又往々川流、潴水ノ妨碍ナキニ非ザルモ、概似山道、猿留山道、等ノ嶮峻アルノミニテ、其他ハ大抵平濱草野ノ坦道ナリ、

北岸街道　函館ヨリ森ニ至リ、西北、膽振ノ長萬部、後志ノ壽都、小樽ニ至リ、此ヨリ札幌ニ至ル鐵道アレドモ、尙海岸ヲ繞リ、石狩、天鹽、宗谷ニ出テ、北見ノ海濱紋別、別呂ヲ經テ、根室ニ達ス、全長四百四十餘里、

此間天鹽ノ增毛、留萌、鬼鹿ノ嶮峻アレドモ、其他ハ沙濱平野ニシテ、往々七八里ノ間人影ヲ見ザル處アリ、又冬日ハ行通ヲ絕ツニ至ルト云フ、

右二道ノ外、函館ヨリ西南福山ニ至ルノ道ハ二十五里餘、又江差ニ達スルノ道ハ十九里餘ナリ、

要スルニ、本道ノ驛路ハ、未行旅ニ便ナラズト雖、環海汽船ノ往來自由ナリ、且小樽ヨリ札幌ヲ經テ、幌內炭山歌臼內ニ達スル鐵道線アリ、又室蘭ヨリ、岩見澤ニ達スベキ炭坑鐵道モ既ニ成就セリ、

本邦ニ於テ運用ニ供スル車輛、人夫、馬、牛、駕籠、橇、（二十五年及二十二年調）ハ左ノ如シ

乘馬車	二、四九七	
人力車	一八六、七九九	
荷積車	八二三、九六五	
乘馬	一、九四五	
駄馬	九七、二七八	
荷牛	七、七二三	
橇	一〇、六〇三	

（人夫、乘馬、以下ハ二十二年陸運營業者ノ使用數）

荷馬車	三三、六二六	
牛車	一一、六八四	
人夫	二六、三〇二	
馬車馬	四、一三九	
車牛	一、四四五	
駕籠	一、六四八	

水路　我國ハ、四周海水ヲ繞ラシ、中間河湖內海ノ航通スベキモノアルヲ以テ、船舶舟楫ノ便利少カラズ、故ニ封建鎖國ノ時ニハ、大船ノ造築ヲ禁ゼシモ、

海洋河湖運輸會社　各地沿海、又ハ河湖ノ間ニ船舶ノ往來スルモノ、枚擧ニ遑アラズ、現今各地ニ海岸河湖運輸ノ業ヲ營ム諸會社ノ數ハ、實ニ百十七ニシテ、其中過半ハ海洋運輸ナリ、（二十五年調）、

內外航運　海運ヲ營ム會社ノ中最盛ナルハ、日本郵船會社ト商船會社ニシテ、郵船會社ハ、主トシテ外海ノ航路ニ當リ、商船會社ハ、專ラ內海ノ運輸ヲ事トス、

內國船舶及重ナル外國船舶ヲ示セハ左ノ如シ、

船種	明治二十六年
西洋形汽船	一一〇、二〇五艘
西洋形帆船	四四、九六七艘
日本形五百石以上	七三〇艘
日本形百石以上	八、四七九艘

外國船舶

國名	汽船	帆船
合衆國	一五、四三五艘	六、三九一艘
英國	一三、八二三艘	七、七二〇艘
魯國	二、一〇五艘	三一三艘
獨國	二、六九八艘	九四一艘
伊國	六、四四二艘	二九〇艘

（外國ノ分ハ明治廿六年ノ海外各國々勢要覽ニ據ル）

造船　我國ニハ、横須賀造船所ノ外、未ダ造船所ノ大ナル者ナシ、然レドモ、二十六年度ノ調査ニヨレバ、

五十八ヶ所ノ私立西洋形造船所アリテ、汽船五十五艘帆船二十二艘ヲ製出セリ、

航路標識　航路標識ハ年々其數ヲ增加セリ、二十六年ノ官設現在數ハ、燈標七十四個、浮標二十二個、立標五個アリ、此他公私設ニ係ル者、燈標六十四個、浮標、立標、澪標五十二個アリ、航路標識ハ、右ノ外、他ニ警號ト稱スル者アリ、故ニ總テ三類トナス、卽チ燈標、臺標、及警號是レナリ、燈標ニ、燈臺、燈竿、燈船、導船、ノ四種アリ、臺標ニ浮標、立標、陸標、澪標ノ四種アリ、警號ニ霧笛、霧鐘、霧砲ノ三種アリ、

鐵道由來　我國鐵道ノ創設ハ、明治五年ニシテ、東京、横濱間ノ布設ヲ始メトシ、神戸、大阪、及京都間之ニ次ギ、續キテ東京、京都間ノ鐵道布設ニ着手シ、又十四年ニハ日本鐵道會社ノ設立アリ、諸私立鐵道會社相踵テ各地ニ起レリ、今ヤ既成全國線路ノ延長、殆ド二千哩ニ達シタリ（二十七年九月現在）、其中官設ニ係ルモノ大抵五百五十哩餘トス、現今存立スル私立鐵道會社ノ數ハ、日本鐵道會社、山陽鐵道會社ヲ始メトシテ、總テ二十九社ノ多キアリ、

各國鐵道延長　外國鐵道ノ延長ヲ左ニ揭グ、但其調査年次一定セス、一千八百九十一年ヨリ九十四年迄ノ調査ニ係ルモノナリ、

日本	二、〇三九 哩	西班牙	六、二一六 哩
支那	—	白耳義	二、八〇五
印度	一七、五六四	瑞典諾威	六、一四五
英吉利	二〇、一九一	白露	一、八八二
佛蘭西	二一、〇〇〇	濠洲	二二、〇〇〇
日耳曼	二七、一〇〇	土耳其	一、九九三
魯西亞	一九、一六二	合衆國	一七、一〇〇〇
澳太利 匈牙利	一七、一九八	墨其西哥	六、三三五
伊太利	七、四〇〇	加奈太	一四、六三六

日本誌　地誌　人文　交通

鐵道賃料　日本ノ鐵道賃料ハ、官設線一人一哩ニ付、下等一錢ニシテ、私設線、卽チ日本鐵道會社ノ線路ハ、一人一哩ニ付キ、下等凡一錢二厘ナリ、之ヲ外國ノ鐵道賃金ニ比スルニ、概シテ歐洲賃料ハ、日本ヨリモ高キヿ、殆ド倍ニシテ、印度ハ、日本ト大抵同樣ナリ、

郵便ノ由來　本邦驛傳ノ制、其來ル甚遠ク、時ニ從テ種々ノ變更アリト雖、要スルニ、往昔ハ官信ノ遞送ニ止マリ、私書ノ如キハ、傳達ノ方法ナカリシガ、德川幕府ノ時、寬文中、三都ノ商賈相議リ、町飛脚ノ法ヲ創メタリ、之ヲ私信遞傳法ノ濫觴トナス、其ノ後通馬、早飛脚、仕立早飛脚等ト稱シ、金錢ノ遞送ヲモ取扱ヒ、同業頻々トシテ興レリ、然レドモ、其通信ハ只大都府ノ間ニ限レリ、然ルニ明治四年、西洋ノ法ニ倣ヒ、始テ三府ノ間ニ郵便線路ヲ開キ、次テ五年ニ至リ、國中一般（北海道ノ外）、信書ノ遞送ヲ爲スヿヲ令セリ

之ヲ現今郵便法ノ初歩トナス、

郵便事業　各國大抵政府之ヲ管理シ、私人、若クハ會社ニ委セス、我邦ニテモ、亦政府此特權ヲ有セリ、然レドモ、政府ハ此特權アルヲ以テ、公衆ニ對シ、法律上郵便物保證ノ義務アリトス、

明治六年、政府郵便事業ヲ改新シテヨリ、今日ニ至ルマデ其發達人民全體ノ進歩ト、相伴ヒタルモノ、未ダ他邦ニ其類ヲ見ス、左ニ郵便物增加ノ例ヲ示サン、

明治六年郵便物合計	一、三五〇、八〇〇
同十七年郵便物合計	二二、八六二、三〇〇
同二十六年郵便物合計	三三〇、八九五、八九三

右ノ內、外國郵便發着全數ハ、二十六年ニ二百七十三萬八千餘ナリ、非常ノ進歩ト云フヘシ、

今各國ノ人口一人ニ付書狀ノ數ヲ見ルニ大抵左ノ如シ（一千八百九十二年乃至八十九年調査）、

國名	人口	電信線長	電報數	人口百ニ對スル電報數
英國	四九、四二八、四七〇	二三八、三五五 哩	二八、一二四、〇〇〇	五六
瑞西	三、〇一四、二八六	一〇、六八八	一四、二九三、〇〇〇	三四
佛國	三八、三四三、一九三	一七八、二九七	四〇、六五〇、〇〇〇	一〇五
獨國	四一、四四三、八三五	一〇〇、六八八	一四、二九三、〇〇〇	三四
墺太利	四一、三六、四四四	二〇、三一五	八、四四五、〇〇〇	二〇
白耳義	六、一三六、四四四	二七八、二九七	四〇、六五〇、〇〇〇	一〇五
佛蘭西	三八、三四三、一九三	一七八、二九七	四〇、六五〇、〇〇〇	一〇五
英吉利	三七、八七九、二八五	二〇二、二八六	六九、六八五、〇〇〇	一八四
伊太利	三〇、三四七、二九一	八六、八五一	九、四六九、〇〇〇	三一
日本	四一、三八〇、〇〇〇	二四、九〇〇	六、四九七、〇〇〇	一三

又我國ガ萬國電信聯合ニ加盟シタルハ、（一千八百七十九年）明治十二年ナリ、

左記ハ、一千八百九十年乃至九十三年ノ調査ニ係ルモノニシテ、各國調査ノ年次同ジカラス、

電信事業內外比較

獨國	六〇	白國	五五	魯國	〇七
蘭國	四五	伊國	一三	日本	七六

郵便連合　郵便ノ効用ハ其配達ノ迅速ニシテ、區域ノ廣濶ナルヲ尙ブガ故、我國モ明治十年六月萬國郵便聯合ニ加盟セリ、

電信及電話　我國ニテ始メテ電信ヲ架設シタルハ明治二年ナリ、爾後日月ニ改良進歩シ、今日ニ於テハ著名ノ都邑、到ル處電信ノ便ナキモノ稀ナリ、

年次	線條長	電報數	人口百ニ付私報數
明治十年	二、九七六 哩	八〇二、三三六	——
同二十六年	一〇、三三三	六、四九七、三三八	一三、九四

ドモ、翻テ歐米諸國ノ商業ヲ瞥見スレバ、本邦商事ノ、猶幼弱ナル、豈ニ慨歎セザルヲ得ンヤ、

商業ノ區別　商業ニ內外ノ別アリ、隨テ其方便手段モ、多少ノ異アリ、一方ニ要ニシテ、他方ニ不要ノモノアリ、或ハ二者ニ缺クベカラザルモノアリ、然レドモ、此兩者ハ、互ニ密着ノ關係アリ、判然區別スベカラズ、今了解ニ便センガタメ、假リニ區別ヲ盡セシナリ、是ヨリ重ニ內國商賈ニ關スルモノヨリ、陳述セン、

通貨及度量衡　一國ノ通貨及度量衡ノ良否ハ、商賈ノ利便ニ關スルコト少カラズ、故ニ政府ハ、夙ニ貨幣ヲ改造シタリ、之ヲ封建時代ノ貨幣ニ比シテ、大ニ異ナル所アリ、殊ニ政府紙幣及銀行券ノ發行アリ、商賈取引ノ便、往日ノ比ニアラズ、又度量衡ノ如キモ、ソレソレ改良ヲ加ヘ、近時又西洋風ノ權衡ヲモ採用スルニ至レリ、今貨幣及紙幣ノ發行及流通高ヲ示セバ左ノ如シ、

貨幣發行高總數　二二二、八三七、〇〇〇圓（二十六年）

內（金）六六、二四六、〇〇〇（銀）一三八、七九六、〇〇〇

（白銅）五、四九七、〇〇〇（銅）二、三四〇、〇〇〇

紙幣流通高總數　一一〇四九三、〇〇〇圓（二十六年）

內（紙幣）一五、四〇四、〇〇〇（銀行紙幣）三三、二五五、〇〇〇

（兌換銀行券）一〇四九三、〇〇〇

餘アルヲ以テ、國中重要ノ市街ニシテ、其設立ナキモノ殆稀ナリ、就中三府ヲ始メ、樞要ノ都會ニハ、數十個ノ銀行會社アル者少カラス、

銀行　銀行ノ商業ニ於ル、猶血液ノ身體ニ於ルカ如ク、其一伸一縮ハ、商賈ノ消長ニ關スル少カラズ、往日封建ノ世ニモ、彼ノ金貨業、爲替所、兩替店ノ如キ、銀行ニ類スル營業、之レナキニアラザリシト雖、今日ノ如キ、歐米風ノ銀行ノ始マリシハ、明治六年、第一國立銀行ノ創立ヲ以テ濫觴トナス、

爾來國立銀行ノ設立踵ヲ接シ、今日ハ、全國ニ百三十三行アリ、此他、正金銀行ハ、横濱ニ在リ、日本銀行ハ、東京ニアリ、總テ百三十五行、店數三百一ト、又外ニ私立銀行、及銀行類似會社、ノ店數七百八十五アリ、右ノ如ク、銀行及銀行類似會社ノ店數、合セテ一千有一、其種類九十八、其中數ノ多キハ左ノ如シ、

貸金、穀物、魚類、生糸、委托販賣、水產物、木材、等ニシテ、各二十個以上アリ、又之レガ府縣分配ノ大略ヲ觀ルニ、新潟、大坂、東京、靜岡、等最多數ナルモノトス、右ノ外米穀取引所（二十ケ所）、及株式取引所（三個所）アリ、又商法會議所、及商工會數十アリ、

手形　手形ヲ使用シテ、金錢ノ受授ヲ省クハ、文明商業世界ノ美習ナリ、故ニ本邦ノ商業家モ、夙ニ之ニ倣ハント欲スレトモ、奈何セン商賈相互ノ信用尚乏キト、一般ニ手形ノ受授ニ慣レザルトノ故ヲ以テカ、今日未ナリタリ、是レ所謂五港ナリ、就中横濱ノ貿易、尤モ盛ニシテ、神戸、長崎、箱館、之ニ次ギ、新潟ハ通商甚微々タリ、

關稅　貨物ノ輸入輸出、多少ノ稅金ヲ徵スルハ、各國概一樣ナリ、我國ハ從來ノ條約アルヲ以テ、我ガ自由ニ輸出入稅ヲ課スルヲ得ザリシガ、近年歐米諸國トノ條約改正漸ク成リツヽアレバ、數年ノ後ハ、全ク此課稅權利ヲ得ルニ至ルベシ、

凡ソ輸出入稅ヲ徵スルニハ、各開港場ニ稅關ヲ設ケ、出入ノ貨物ハ、皆此所ニ於テ、一々之ヲ檢シ、或ハ其重量ニ從ヒ、或ハ其價額ニ從ヒテ、之ヲ徵課スルモノトス、

輸出入　左ニ輸出入ニ係ル數表ヲ揭ゲテ、外國貿易ノ概況ヲ明ニス、

年次	輸出品總額	輸入品總額	輸出品超過	輸入品超過
廿六年	九〇、一九、〇〇〇圓	八九、三五五、〇〇〇圓	一、〇六四、〇〇〇圓	—

二十年 五一、四〇七、〇〇〇円 五一、五九九、〇〇〇円 ― 円 七〇七、〇〇〇円

○輸出入各港別

廿六年 横濱 神戸 大坂 長崎 函館 其他諸港

輸出 五五、一〇六、〇〇〇円 一四、四六六、〇〇〇円 一、一一一、〇〇〇円 四五一、〇〇〇円 四、三五六、〇〇〇円

輸入 三六、五〇五、〇〇〇円 四、二五四、〇〇〇円 六、四三四、〇〇〇円 三、五四八、〇〇〇円 一四四、〇〇〇円 六四、〇〇〇円

重要輸出品

生糸 三〇、九六六、千円

絹布類 八、四二九、

茶 七、七〇〇、

米 五、〇〇〇、

石炭 四、八〇〇、

銅 四、五六〇、

摺附木 三、五三〇、

魚介 二、七五〇、

重要輸入品

綿 一六、一五〇、千円

砂糖 一一、五六〇、

綿糸 七、四〇〇、

金屬、金屬器 六、七五五、

毛糸及毛織類 五、九七〇、

綿布類 五、六八〇、

石油 四、四〇〇、

器械類 三、九七七、

豆類 三、四四六、

米 三、二五〇、

茶種及製茶 三、二〇〇、

通商各國 今日、我國ト通商貿易スル國々中重ナルハ、北米合衆國、北米加奈太、英吉利、印度、遲羅、魯西亞、和蘭、佛蘭西、獨逸、瑞西、白耳義、伊太利、澳太利、支那、朝鮮、漆州、等ニシテ、就中我國ノ輸出物品ヲ多ク購求スルハ、北米合衆國、佛蘭西、香港、支那、英吉利、印度、加奈太、伊太利、獨逸、朝鮮ニシテ、其價額百三十萬圓、乃至二千七百七十萬圓、我國ヘ輸入スルノ最多キハ、英吉利、支那、印度、香港、獨逸、北米合衆國、佛蘭西、朝鮮、魯西亞ニシテ、其價額百八十萬圓、乃至二千七百九十萬圓ナリ、

領事 通商各國、互ニ領事ヲ派遣シテ、開港場ニ駐在セシメ、以テ出稼商人ヲ保護シ、又商事ヲ監察セシムルヲ常トス、我國ヨリモ、特ニ各國ニ領事ヲ遣シ、或ハ名譽領事ヲ囑托シテ、事ニ當ラシムルモノ少カラズ、即チ我國領事館ノ所在地ハ、凡ソ三十八トス、內十六個所ハ名譽領事ニ屬セリ、又外國ヨリ我國ニ派遣セル、歐、米、亞、諸國ノ領事館ハ凡ソ四十餘ニシテ、東京、橫濱、神戶、長崎、大坂、函館、新潟ノ開港場ニアリ、

第二十一 政治

政治ノ沿革 我國ハ、古來萬世一系ノ皇室ヲ戴キ、嘗テ易ハルコトナク、君臣ノ分、確トシテ動スベカラズ、故ニ、政體ハ常ニ立君政ニシテ、蓋五大洲中未嘗テ其比ヲ見ズ、然レドモ、神武天皇以來二千五百有餘年ノ間、時ニ亦政法ノ變遷ナキニアラズ、

祭政一致 初メ我國ノ政治ハ、所謂祭政一致ニシテ、祭事ハ即チ政事ナリキ、ソノ後祭政稍分ルヽニ至レリ、爾後多少ノ變更アリシト雖、天皇ハ常ニ國家統治ノ大權ヲ掌握シ、百官之ヲ輔弼シ、所謂立君專政ノ制タリシナリ、

郡縣 孝德天皇ノ御代ニ、郡縣ノ制ヲ立テ、左右大臣以下文武百官ヲ置キ、國司郡司ヲ設ク、此ニ於テ、封建郡縣ノ制ヲ兼ヌ、後、藤原氏外戚ヲ以テ、世々大政ヲ握リ、政事ノ實權、藤原氏ノ手ニ移レリ、之ヲ相門執政ノ世トナス、保元平治ノ大亂ヨリ、平家ノ一族、政權ヲ執リシカ、久シカラスシテ、源氏ノ爲メニ亡ボサレタリ、

封建 源賴朝、覇府ヲ鎌倉ニ開キ、諸國ニ守護地頭ヲ置キ、封建ノ勢ヲ成シ、政權全ク武門ニ歸ス、此時代ヲ鎌倉武門政治トナス、足利氏之ニ代ル、足利武門政治トナス、次テ織田氏、豐臣氏、相踵テ海內ヲ平定シ、德川氏之ヲ享ク、之ヲ德川武門政治トナス、

王政復古 德川氏ノ末路ニ及ヒ、大勢ノ赴ク所、得テ抗スヘカラス、須臾ニシテ王政古ニ復シ、維新ノ偉業玆ニ成レリ、 今上登極ノ初メ、萬機ヲ公論ニ決シ、民ト共ニ治ヲ爲スノ詔ヲ下シ、以テ立憲制度ノ端緒ヲ開キ給ヘリ、尋テ從來ノ藩屏ヲ廢シテ、府縣ヲ置キ、以テ政權ヲ中央政府ニ收集セリ、大權一タヒ皇室ノ手ヲ離レシヨリ、是ニ至ルマテ殆ント八百年ニシテ、始メテ郡縣ノ古制ニ復セリ、爾來多少ノ變革アリシト雖、世運ノ向フ所、遂ニ明治十四年、國會開設ノ詔ヲ下シ、

十八年官制ヲ改革シ、廿二年憲法ヲ發布シ、廿三年始メテ國會ヲ召集シ給ヘリ、是ニ於テ立憲政治ノ形體成レリ、

現今ノ政體　現今、我國ノ政體ハ、東洋唯一ノ立憲君主政體ニシテ、上ニ萬世一系ノ天皇アリテ、國政ヲ統治シ、諸大臣之ヲ輔翼シ、帝國議會之ヲ協賛ス、

皇室　天皇ハ陸海軍ヲ統帥シ、文武官ヲ任免シ、宣戰講和ノ實權ヲ掌握セラル、皇位ハ、祖宗ノ皇統ニシテ、男系ノ男子之ヲ繼承ス、天皇崩ズルトキハ、皇嗣、即チ踐祚シ、祖宗ノ神器ヲ承ケ、无號ヲ建ツルヲ制トス、天皇、太皇太后、皇太后、皇后ノ敬稱ハ陛下トシ、皇太子以下、皇族ノ敬稱ハ、殿下トス、

立法部　立法部ハ、卽チ帝國議會ニシテ、凡テ法律ハ其協賛ヲ經ルヲ要ス、帝國議會ハ、貴族、衆議ノ兩院ヨリ成立シ、貴族院ハ、皇族、華族、及勅任議員ヲ以テ之ヲ組織ス、其數凡二百七十、衆議院ハ、全國ヨリ公選セラレタル議員ヲ以テ之ヲ組織ス、其數凡三百アリ、

行政部　行政部ハ、九省ヨリ成リ、其長ヲ大臣ト稱シ、副ヲ次官ト稱ス、大臣ハ卽チ內閣員ニシテ、其上ニ一名ノ總理大臣アリテ、全局ノ統一ヲ掌ドル、所謂九省トハ、外務、大藏、內務、陸軍、海軍、司法、文部、農商務、遞信ナリ、此外ニ宮內省アリ、亦大臣次官ヲ置キ、皇室ノ御內事ヲ掌ル、

司法部　司法權ハ、天皇ノ名ニテ、法律ニ依リ裁判所之ヲ行フ、通常裁判所ナル者四種アリ、大審院、控訴院、地方裁判所、及區裁判所是レナリ、

地方政治　全國ヲ分テ、一廳、三府、四十三縣ト爲シ、北海道廳ニハ、長官ヲ置キ、東京、大阪、京都ノ三府、及各縣ニハ知事ヲ任ジ、以テ之ヲ管轄セシメ、府縣會其財政ヲ參議ス、廳府縣ハ、更ニ小分シテ、郡區市町村ト爲シ、各其長アリ、議會アリ、特ニ市町村ハ、大抵自治制ヲ布ケリ、

外交　現今、我國ハ、海外諸國ト條約ヲ締結シテ、交際ヲ通ジ、彼我互ニ公使ヲ駐在セシメ、又領事ヲ派遣シ、以テ交誼ヲ修メ、貿易ヲ監察セシム、條約各國ハ左ノ如シ、

北米合衆國、大不列顚、魯西亞、和蘭、佛蘭西、葡萄牙、獨逸、瑞西、白耳義、伊太利、丁抹、瑞典那威、西班牙、澳地利、布哇、淸、秘魯、朝鮮、暹羅、墨西哥、

右二十國ノ地誌及史紀ハ、既ニ第壹集世界誌ニ詳說セリ、須ラク參觀スベシ、

租稅　一國政事上ノ費用ハ、國民之ヲ分擔ス、國民ノ、政府ニ出ス所ノ者ヲ租稅ト云フ、其賦課法、各國同ジカラズト雖、通常國稅及地方稅ノ二種トス、

國稅　卽チ全國ニ關スル政務ノ費用ニ供スルモノニシテ、我國ニテハ、地租、酒造稅、所得稅、烟草稅、證券印稅、其他種々ノ收入ヲ云フ、其全額八千四百二十三萬餘圓(廿七年度豫算)之ヲ國庫歲入トス、

國庫歲出ハ、帝室費、國債費、官吏俸給、土木費、海陸軍費、敎育費、等ニシテ、全額八千十四萬餘圓トス、

地方稅　地方內ノ政務ニ要スル費用ニ充ル者ニシテ、我國ニテハ種々ノ名目アリ、地租割、營業稅、等是レナリ、此全額一千七百二十四萬餘圓(廿六年調)ニシテ之レヲ警察費、土木費、衞生費、敎育費、勸業費、等ニ支出ス、

又此外、市ニ市稅アリ、區ニ區費アリ、町村ニ町村費アリ、種々ノ名目ヲ以テ、之レヲ徵收支出ス、以上國稅、地方稅、及其ノ他ノ諸費ノ徵收支出ハ、概各其ノ議會ノ決議ニ依ルモノトス、而シテ國稅、地方稅、及區町村費ヲ合スレバ、無慮一億二千七百三十餘萬圓トス、

國債 一時國事ノ爲メニ、國債ヲ起スノ止ムベカラザル、各國皆然リ、我國ハ、殊ニ維新ノ革命アリ、續ヒテ國內多事ナリシカタメ、多額ノ國債ヲ荷フニ至レリ、今左ニ十四年以後、其增減比較ヲ揭グベシ、

	總數	內國債	外國債
十四年	三五二、四三〇、千円	三四二、二六〇、千円	一〇、一七〇、千円
十九年	三二二、三六〇、	三一四、八四〇、	七、五二〇、
廿六年	二八三、九一九、	二八〇、五六二、	二、九五七、

現在國債ノ種目ハ十五ニシテ、之レガ利子ノ割合各同ジカラズ、四分ヨリ七分五厘ニ至ルナリ、

第二十二 軍備

軍制ノ沿革 我國上古、特ニ武ヲ尙ビ、文武一途ニシテ、兵權常ニ上ニ在リ、征討ノ事アル毎ニ、天皇親征シ、若クハ皇后、皇子出征ノ任ニ當レリ、臨時ノ特命ヲ以テ、征討ノ任ヲ、臣下ニ委任セシコトアレドモ兵馬徵發ノ大權ハ、常ニ天皇ノ掌中ニ歸セリ、而シテ

一旦國ヲ開キテヨリハ、其內ニ備フルト共ニ、亦外ヲ防グノ用意大切トナリ、是ニ於テカ、專ラ歐米ノ軍制ニ摸シ、陸軍ノ外、特ニ海軍ヲ置クニ至レリ、是レ實ニ幕末ニ始マルモノニシテ、維新後ハ、益海陸兩軍ノ擴張ヲ計リ、殊ニ武士ノ軍職ヲ廢シ、士農商工ノ壯丁ヲ徵募シテ、兵役ニ就カシムルニ至レリ、

現今ノ兵制 帝國臣民ニシテ、滿十七歲ヨリ、滿四十歲迄ノ男子ハ總テ兵役ニ服スルノ義務アリ、兵役ハ分テ常備兵役、後備兵役及國民兵役ノ三種トス、

常備兵役ハ、分テ現役及豫備役トス、現役ハ、陸軍ハ三箇年、海軍ハ四箇年ニシテ、滿二十歲ニ至リタル者之ニ服シ、豫備役ハ、陸軍ハ四箇年、海軍ハ三箇年ニシテ、現役ヲ終リタルモノ之ニ服ス、

後備兵役ハ、五箇年ニシテ、常備兵役ヲ終リタル者之ニ服ス、

國民兵役ハ、滿十七歲ヨリ、滿四十歲迄ノ者ニシテ、常備兵役及後備兵役ニ在ラザル者之ニ服ス、

特ニ海軍ノ兵員ハ、沿海地方及島嶼ノ壯丁ヨリ徵募シ或ハ之ヲ離島ノ警備隊ニ充ツ、又志願兵ヲ徵募スルアリ、且北海道ニハ、特ニ屯田兵ノ制アリ、

陸軍兵種 我陸軍ノ兵種ハ區別シテ、歩兵、騎兵、砲兵、工兵、輜重兵、屯田兵、憲兵、軍樂隊、等トナシ、將校ヲ首メ、諸官職ニハ、大將、中將、少將、大佐、中佐、少佐、大尉、中尉、少尉、曹長、軍曹、兵卒、計吏、書記、醫官等ノ等差アリ、上下尊卑ノ區別極メテ嚴ナリ、

右諸種ノ兵ヲ編制シテ、近衛、及七師團、等トナシ、全國ヲ七師管區等ニ分チ、各管區ニ各師團ヲ配置ス、一師團ノ兵員ハ凡ソ七千六百以上九千百三十以下ナリ其概要左ノ如シ(二十六年調、但第七師團ハ廿七年十月設置ス)

近衛及師團等編制表

	歩兵四聯隊、	騎兵一大隊、	砲兵一聯隊、	工兵一
近衛				

大隊、輜重兵一大隊、軍樂一隊、

第一師團　歩兵四聯隊、騎兵一大隊、野戰砲兵一聯隊要塞砲兵一聯隊、工兵一大隊、輜重兵一大隊、

第二師團　歩兵四聯隊、騎兵一大隊、野戰砲兵一聯隊工兵一大隊、輜重兵一大隊、

第三師團　歩兵四聯隊、騎兵一大隊、野戰砲兵一聯隊工兵一大隊、輜重兵一大隊、

第四師團　歩兵四聯隊、騎兵一大隊、野戰砲兵一聯隊工兵一大隊、輜重兵一大隊、軍樂一隊、

第五師團　歩兵四聯隊、騎兵一大隊、野戰砲兵一聯隊工兵一大隊、輜重兵一大隊、

第六師團　歩兵四聯隊、騎兵一大隊、野戰砲兵一聯隊要塞砲兵一大隊、工兵一大隊、輜重兵一大隊、分遣歩兵一中隊、對馬警備隊一隊、

第七師團　未定

憲兵　六隊

屯田兵　歩兵十九中隊、騎砲工各一隊、

陸軍管區

師管	旅管	大隊區	警備隊
第一師管	第一旅管	麻布、横濱	小笠原島
	第二旅管	長崎、長野	
		佐倉、水戸	
		本郷、宇都宮	
第二師管	第三旅管	仙臺、福島	佐渡
	第四旅管	新發田、柏崎	
		青森、盛岡	
		秋田、山形	
第三師管	第五旅管	名古屋、津	
	第六旅管	豐橋、靜岡	
		金澤、富山	
		岐阜、福井	
第四師管	第七旅管	大阪、和歌山	
	第八旅管	大津、京都	
		姫路、岡山	
		神戸、宮津	
第五師管	第九旅管	廣島、尾ノ道	隱岐
	第十旅管	山口、松江	
		丸龜、德島	
		松山、高知	
第六師管	第十一旅管	熊本、宮崎	大島
	第十二旅管	八代、鹿兒島	沖繩
		小倉、佐賀	五島
		福岡、長崎	對馬

第七師管　第十三旅管　札幌、函館、空知太、天鹽
第十四旅管　根室、釧路、十勝、浦河

警備隊區中未タ警備隊ノ設置ナキモノハ、近傍ノ大隊區ニ屬ス、即チ小笠原島ハ麻布ニ、佐渡ハ柏崎ニ、隱岐ハ松江ニ、大島及沖繩ハ鹿兒島ニ、五島ハ長崎ニ屬ス、憲兵ハ各師管本部ニ備ヘリ、

砲臺　又海岸ノ要所ニハ、漸次砲臺建築ノ擧アリ、今日迄既ニ落成シタル者、及築造中ノ者ヲ掲クレハ、即チ左ノ如シ、此他目下計畫中ノ者數多アリトイフ、

一東京灣防禦砲臺　相摸　三ケ所、海岸砲臺(二)　海堡(一)
上總　三ケ所、海岸砲臺(一)　海堡(二)

一横須賀軍港防禦砲臺　相摸　五ケ所、海岸砲臺(五)

一紀淡海峽防禦砲臺　紀伊　三ケ所、海岸砲臺(三)
淡路　二ケ所、海岸砲臺(二)

一下ノ關海峽防禦砲臺　長門　六ケ所、海岸砲臺(四)　海岸堡壘(二)
豐前　三ケ所、海岸砲臺(三)

一淺海灣防禦砲臺　對馬　四ケ所、海岸砲臺(四)

軍衙及學校　此他、陸軍中參謀部アリ、以テ國防軍畧ヲ掌リ、監軍部アリ、以テ軍紀技能ヲ監シ、砲兵會議、工兵會議、等アリ、以テ砲工ニ關スル事ヲ議シ、砲兵工廠、製絨所ノ如キ者アリ、以テ軍器、被服ヲ準備ス、又學校ニハ、陸軍大學校、士官學校、幼年學校戸山學校、乘馬學校、教導團、等備ハリ、以テ士官、並ニ下士官ヲ養成セリ、又病院ノ數十九個アリ、

軍人員數　陸軍ノ編制、防禦、及配置、等ハ、大要右ノ如シ、而シテ現今陸軍軍人及軍屬ノ總數ハ、凡二十七萬三千餘ニシテ、其中將官及相當官六十三人、佐尉官四千五百四十六人、下士凡一萬二千九百餘人諸卒凡二十五萬二千人、此他生徒二千百八十餘人アリ、又軍馬ノ數凡九千四百四十頭アリ、

海軍　我國ハ、海岸及海部ヲ分チ、五海軍區トナシ各海軍區ノ軍港、横須賀(相摸)、呉(安藝)、佐世保(肥前)

舞鶴(丹後)、室蘭(膽振)ニ、各鎮守府ヲ置キ、其軍區ヲ管轄セシム、但舞鶴及室蘭ノ二鎮守府ハ、未開廠ニ至ラズ、其開廠マデハ、該二海軍區ヲバ、横須賀及呉ノ兩鎮守府ニ於テ、之ヲ分轄ス、此五海軍區ニ分屬スル海岸延長里程ハ、總計殆ト八千里アリ、

現今帝國軍艦ハ四十五艘ニシテ左ノ如シ(廿九年五月調)

富　士(鋼)	一二、六四九噸	八　島(鋼)	一二、五一七噸	高　雄(鋼)	一、七七八噸
鎭　遠(鋼)	七、三三五噸	嚴　島(鋼)	四、二七八噸	宮　古(鋼)	一、八〇〇噸
松　島(鋼)	四、二七八噸	橋　立(鋼)	四、二七八噸	八重山(鋼)	一、六〇九噸
吉　野(鋼)	四、二一六噸	扶　桑(鐵)	三、七七七噸	葛　城(鐵木)	一、五〇二噸
浪　速(鋼)	三、七〇九噸	高千穗(鋼)	三、七〇九噸	大　和(鐵木)	一、五〇二噸
秋津洲(鋼)	三、一五〇噸	和　泉(鋼)	二、九六七噸	武　藏(鐵木)	一、五〇二噸
明　石(鋼)	二、八〇〇噸	須　磨(鋼)	二、七〇〇噸	筑　紫(鋼)	一、三七二噸
千代田(鋼)	二、四三九噸	濟　遠(鋼)	二、三〇〇噸	海　門(木)	一、三六七噸
金　剛(鐵木)	二、二八四噸	比　叡(鐵木)	二、二八四噸	廣　丙(鋼木)	一、〇〇〇噸
平　遠(鋼)	二、一〇〇噸	筑　波(木)	一、九七八噸	天　城(木)	九二六噸
鳳　翔(木)	三二一噸			滿　珠(木)	八七七噸
				千　珠(木)	八七八噸
				磐　城(木)	六六七噸
				摩　耶(鐵)	六二二噸
				鳥　海(鐵)	六二二噸
				操　江(木)	六一〇噸
				鎭　東(鋼)	四四〇噸
				鎭　西(鋼)	四四〇噸
				鎭　南(鋼)	四四〇噸
				鎭　北(鋼)	四四〇噸
				鎭　中(鋼)	四四〇噸
				鎭　邊(鋼)	四四〇噸
				愛　宕(鋼)	六二二噸
				赤　城(鋼)	六二二噸
				館　山(木)	五四三噸
				大　島(鋼)	六四〇噸
				龍　田(鋼)	八六四噸

右ノ外水雷艇ハ凡ソ三十餘艘アリ

軍衙及學校　海軍ニモ、亦軍令部ヲ首メトシ、將官會議、技術會議、水路部、横須賀造船所、小野濱造船所、造兵廠アリ、以テ軍事ヲ理シ、兵器ヲ造ル、又海軍大學校、同兵學校、機關學校、軍樂練習所、等アリ以テ軍人ヲ養成セリ、又病院ノ數三個アリ、

海軍軍人　現今海軍軍人ノ總數ハ、凡一萬四千八百餘ニシテ、其中、將官、相等官三十人、佐尉官等一千二百人、候補生准士官四百六十餘人、下士一千八百三十六人、卒一萬百三十三人、此他生徒凡百七十餘人アリ、佐尉官以上ノ官名ハ、大抵陸軍ト同樣ナリ、

軍費　海陸軍ニ要スル年々ノ費用、廿七年度豫算ニ於テ陸軍費一千四百七十一萬六千餘圓、海軍費一千四十四萬四千餘圓ニシテ、總計二千五百十六萬餘圓ナリ、卽チ政府歲出總額ノ三分一弱ニ居レリ、

明治二十二年(日本ノミハ廿一年度ノ事實)ノ調査ニ係ル、各國海陸軍費ヲ示セハ、左ノ如シ

日本誌　地誌　各地方誌　歲內誌

國名	陸軍費	海軍費	歲出百圓ニ對スル比例
獨　逸	一二〇、五八七、九一六圓	一四、六〇二、七四〇	五九圓
魯西亞	一二六、五七一、八〇〇	二四、二一五、五〇〇	二二、六六
佛蘭西	一五三、五三七、四五八	四九、七二五、四二五	二〇、〇一
西班牙	三八、六八〇、〇六六	六、六七〇、九〇七	一八、二三
日　本	一三、三七〇、五一四	七、一五〇、二〇八	一七、四五
伊太利	七七、五五七、三四二	三〇、七五三、二四九	一六、〇九
和　蘭	一〇、一三七、一九六	六、三二八、三九三	一四、九〇
英吉利	一一六、二七〇、〇五四	七八、八八二、二八五	一三、七五

此表ニ據レハ我國ノ軍費ハ、割合ニ多額ナリ、陸軍費ハ中等ニ位スレドモ、海軍費ハ、英國ト同ジク第一位

ニアリ、

第三編　各地方誌

第一　畿内誌

◎位置區劃　畿内ハ、山城、大和、河内、和泉、攝津五國ヨリ成リテ、本土、四國、九州ノ中央ニ位シ、四通八達ノ要地ナリ、故ニ神武天皇以後久シク帝都ヲ此ニ置キ給ヒキ、實ニ我國開化ノ鄕土トス、舊事ハ姑ラク措キ、近代德川、覇府ヲ關東ニ開キシヨリ、明治維新ノ時マデ、殆三百年間、我國ノ實權關東ニ集レリト雖、畿内ハ獨依然トシテ輦轂ノ地タリキ、而シテ原來全國畿内八道ノ分畫ハ、實ニ畿内ヲ以テ其基點ト爲シ來レリ、

◎地勢　畿内ハ、東南北ノ三面ハ、山岳重疊タリ、殊ニ大和ノ南部ハ、紀伊山脈ノ群嶺起伏ス、攝津、和泉ノ二國ハ、共ニ大坂灣ヲ擁シ、淡路島ト相對セリ、諸川ノ中、宇治川及木津川ノ下流ナル淀川ノ沿岸、並ニ大和川ノ沿岸ハ、大抵一大平野ヲ成ス、只葛城山脈、其南部ヲ、南北ニ走ルノミ、

大阪ハ此平野ノ西南ニ位シ、西京ハ其東北ニ在リ、此兩市ノ間ハ、畿内ノ最幅狹キ部分ニテ、數多ノ川流横過シ、地味最豐饒、且ツ交通運輸ニ便ナリ、

◎氣候　氣候ハ、概温暖ナリ、西部ノ海瀕ハ、寒熱、共ニ甚シカラズト雖、山間ノ地ハ、温度ノ變化多シ、殊ニ山城ハ、冬日比叡颪ト稱スル寒風吹クヿアリ、然レドモ、東都ト共ニ、春日櫻花ノ爛熳タルハ、他ニ比類少シ、

◎地味　本道ハ山地多シト雖、河畔平垣ノ地ハ、地味肥沃ナリ、殊ニ河内、及西方沿海ノ地ハ、田畑開ケ、頗ル耕作ニ適セリ、凡田畑十六萬町ニシテ、攝津、大和ノ耕地最廣シ

◎生業　人民ハ、多ク農業ニ從事スルト雖、西京ノ如キハ、技藝大ニ開ケ、機織等ノ工業者多シ、大阪ハ水陸運輸ノ咽喉ニ位スルヲ以テ、商業夙ニ大ニ進歩シ、全市民、多クハ商賣ヲ營メリ

◎都府　人口ハ、總計二百五十二萬餘ニシテ、攝津ニ最モ多ク、大和、山城之ニ次グ、平均一方里ノ人口ハ、五千六百六十四人ニシテ、其稠密ナルヿ、諸道ニ冠タリ、畿内五國ハ、現今京都大阪ノ二府、及兵庫、奈良、ノ二縣ニ分屬セリ

(一)　山城國

○位直、地勢、區劃　四方大抵山岳ヲ繞ラシ、唯東南ニ淀川ノ流域、開豁スルノミ、實ニ山城ノ名ニ背カズ

平安城ハ、正ニ其中央ノ低處ニ位シ、高野川、桂川、宇治川、木津川、皆來リテ此低處ニ集合シ、以テ淀川ヲ成ス、本川ハ舟航十五里程、運輸灌漑ノ便利甚ヨロシ

全土面積七十三里餘、區劃シテ、京都市、葛野、愛宕、乙訓、紀伊、宇治、久世、綴喜、相樂ノ一市八郡トス

○市邑　京都ハ、一ニ西京ト稱シ、日本ノ大都會中、第三ニ位ス、山城沃原ノ中部ニアリ、楕圓形ニシテ、南北一里半、東西一里アリ、加茂川其東邊ヲ流ル

東部ハ、加茂川ノ左岸ヨリ、漸次隆起シテ、東山ノ岡丘ニ連ナル、東山ハ、樹木翳鬱トシテ市内及近傍ノ地眼下ニアリ

西北モ青岳蜿蜒トシテ、本市及近郊ヲ繞リ、西ニ愛宕山、東北ニ比叡山アリ、其高峯ハ二千四百尺ニ達ス

文祿中、市ヲ分チテ、鴨川(即加茂川)ノ西ヲ洛中トシ、東ヲ洛外トナセシガ、明治ノ初年ニ之ヲ改メ、三條以北ヲ上京、以南ヲ下京トナセリ、現今ハ、上京區、下京區ト稱ス、町數一千七百一アリ

三條ノ大橋ハ、最著大且美麗ニシテ、京都府内ノ中央トス、加茂川ハ、水ノ清涼ヲ以テ名アリ、雨季ニハ、河流澎漲スルヿアレド、　其他ハ沙洲ヲ顯ハス、夏日

ハ晩涼ニ乘ジテ、此ニ群集スル者、幾千ナルヲ知ラズ

京都ハ、桓武天皇始メテ都ヲ定メ給ヒシヨリ、今上皇帝ノ、都ヲ東京ニ遷シ給ヒシ迄、實ニ一千七十五年間、歷代ノ帝都タリシヲ以テ、後世大阪、江戸ニ、其旺盛ヲ奪ハレシマデハ、我國文物、技藝、等ノ中心タリ、故ニ、今日モ、尙技術、製造、殊ニ絹布、金屬、陶器ノ工業ハ、全國ニ冠タリ、又街路ノ端正ニシテ、市中ノ清潔ナルコト及神殿、佛閣、名所、舊跡ノ多キコトハ、日本國中其比ヲ見ズ、蓋シ我國史ニ載スル事跡ハ、此地ニ起レル者少カラス

○御所　市ノ東北隅ニ、舊皇居アリ、御所ト稱ス、廣大ノ墻壁ヲ繞ラシ、宮殿其內ニ秀デ、規模整然タリ、此外、仙洞御所、諸皇族時ノ御殿アリ、市ノ西南部ニ、二條城アリ、往時德川氏ノ時、城番ヲ置テ之ヲ守レリ、今ハ二條離宮ト稱ス、又本市ハ、京都府廳ノ所在地ニシテ、廳府、諸官衙、學校、病院、會社、等在リ、

○名産　二條ノ北皇居ノ西ニ、織殿アリ、西陣ト稱ス、絹布ノ製造ヲ以テ著名ナリ、加茂川ノ東岸ニ最顯著ナルハ、粟田、清水、祇園トス、粟田ノ陶器、清水ノ陶器、人形ハ名産ナリ

○神社佛閣　又京都ノ東部ニ、神社、佛閣、數多アリ、三十三間堂、清水寺、建仁寺、祇園社、知恩院、銀閣寺、大佛殿、等著名ナリ、此他東西本願寺、本國寺、本能寺、大德寺、金閣寺、等著名ノ社殿、市ノ內外ニ屹立ス

○名所　又嵐山ノ櫻花、高雄ノ紅葉ハ春秋ノ遊觀ニ適セリ

○市民　京都ハ、風俗温雅ニシテ、禮節ヲ重ジ、服飾ニ厚クシテ、飲食ニ儉ナリ、民情概シテ進取ノ氣象ニ乏シク、舊習ヲ墨守スルノ風アリシガ、近來四方ノ交通漸ク盛ナルニ從ヒ、大ニ其面目ヲ改メントス、市民ハ、大抵商工ノ業ヲ營ム、就中職工多シ、人口三十二萬八千餘アリ

○交通　四方ノ交通ハ、近時鐵道開ケテヨリ最自在ナリ

伏見　京都ノ南二里餘宇治川ノ岸ニアリ、原來京阪及奈良ノ要路ニシテ、數戰鬪ノ巷トナレリ、豐臣氏此ニ城ヲ構ヘ、德川氏、亦之ヲ守レリ、人口二萬五千

淀　宇治ノ下、木津川ト宇治川ト相會スル所ニアリ

○產物　農產ノ著名ナルハ、茶ニシテ、主ニ宇治ニ產ス、其他、實綿、砂糖、牛ヲ出スコト少カラズ、鑛物ニハ、石英、陶土、硯材(梅ヶ畑)ノ類アリ、製造品ニハ、西陣ノ絹織、絹綿交織、飾具、粧具、鳴川染、清水燒、西洋紙、等トス

(二)　大和國

○位置區劃　南部山多ク、吉野川、大和川、十津川、等源ヲ此ニ發ス、土地ノ稍平坦ナルハ、西北部ナリ、當國ハ本邦ノ宗國タルヲ以テ、今尙大和ノ名ヲ以テ、日本全國ヲ稱スルナリ、面積ハ二百一方里餘、自餘ノ四國ヲ合シタル大サアリ、區劃シテ、添上、添下、平郡、山邊、宇陀、式上、式下、十市、廣瀨、高市、葛上、葛下、忍海、宇智、吉野ノ十五郡トス

○市邑　奈良ハ元明天皇ヨリ、桓武天皇ノ遷都ニ至ルマデ、七朝八十餘年間ノ帝都タリシ、著名ノ殿堂、陵墓、其他舊跡少カラズ、人口凡ソ二萬四千餘アリ

○神社佛閣　神社、佛閣ノ最著大ナル者ヲ擧クレハ、春日社ハ、宏壯ナル鬱林ノ中ニアリ、園內無數ノ鹿ヲ放ツ、創立以來一千餘年ノ古社ナリ、東大寺ニハ著名ノ大佛アリ、其高五十三尺餘、四十五代、聖武天皇ノ建立ニ係ルトイフ、其他、興福寺、等ノ景色、古雅優美ナリ、此地ノ諸寺院ニハ、佛像ノ傑作許多アリ、我國美術ノ淵藪ト云フモ可ナリ

○奈良現況　本市ハ奈良縣ノ再置以來、縣廳及其他諸官衙ノ所在地ナリ、將來漸ク繁昌スベシ、近時大

阪ヨリ此地ニ向テ、鐵道敷設ノ擧アリトイフ、自餘ノ市街ニハ郡山(人口一萬三千餘)五條アリ

○名所舊蹟　此他吉野ハ有名ノ古跡ナリ、此地ヲ距ツル數時間ニシテ、吉野紙ノ製造地アリ、吉野ノ櫻花、月ヶ瀬ノ梅花ハ其名聲天下ニ高シ、其他吉野行宮址、笠置宮址、橿原宮址ハ著名ノ古蹟ナリ

○産物　重要産物ハ、烟草、茶、綿花、柿、材木、葛粉、奈良酒、飛白、墨、紙、革、鮎、銅、陶土ノ類ナリ

(三)　河内國

○位置、區劃　西北ハ總テ平地ナリ、大和川其中央ヲ東西ニ貫流ス、全土面積殆四十四方里、之ヲ區劃シテ、交野、澁良、茨田、若江、河内、高安、大縣、安宿、志紀、澁川、丹北、丹南、八上、古市、石川、錦部ノ十六郡トス

○土地、市邑　田畑ヨク開ラケタリ、最大市街ヲ八尾ト稱ス、人口僅ニ六千七百

○舊蹟　金剛山、千早城址、及赤阪城址ハ、楠公ノ名ト共ニ著名ナリ

○産物　綿花、米、麥、烟草、牛、吉野材木、金剛砂、(金剛山)綿絲、木綿織等名産ナリ、殊ニ河内木綿織ノ名著ルシ

(四)　和泉國

○位置、區劃　西北一帶大阪灣ノ海岸ハ平直ナリ、面積三十三方里餘アリ、區分シテ、堺市、大鳥、和泉、泉南、日根ノ一市四郡トス

○土地　田畑割合ニ多ケレドモ、灌漑ノ利ナキヲ以テ、人造ノ池沼多シ

○市邑　堺ハ大阪ヨリ三里半、人口凡四萬七千餘アリ大阪ノ隆盛ニ至ラザル前ハ、日本ノ商賣都府中、第一位ニ居レリ、天正中葡萄牙ノ商船、屢往來シ、當時ハ商業ノ要路タリシガ故、今倘大賈、巨商ナキニアラズト雖、蓋良港ナキガタメ、商賈繁昌セズ

○産物　産物ノ重要ナルハ、綿花、烟草、麥、砂糖、米、茶、牛、和泉石、綿布、模様織、段斑、鐵器、煉瓦、等トス

(五)　攝津國

○地勢、區劃　大阪神戸間ノ平濱ヨリ、次第ニ西北ニ高ク、淀川、武庫川、等皆大阪灣ニ注ク、淀川ノ下流ニ三稜洲ノ一大平地ヲナシ、此ニ大阪市アリ、面積九十三方里餘、大阪市、神戸市、東成、西成、住吉、島上、島下、豐島、能勢、河邊、武庫、菟原、八部、有馬ノ二市、十二郡ニ分ツ

○市邑　大阪ハ、淀河ノ河口ニアリ、東京ニ次グノ大都會ニシテ、東西一里半餘、南北一里弱、市街ヲ分チテ、東西南北ノ四區トナス、人口四十八萬餘アリ此地ハ、淀川ノ三角口ニ沿ヒ、全市ノ五分ノ四ハ、其左岸、卽南方ニアリ、數多ノ運河、市内ヲ縱横ニ貫キ、貨物運搬ノ利便、頗ル大ナリ、橋梁ノ數殆二百アリ、東北部ニ、豐臣氏ノ遺城アリ、今師團ノ營所タリ、西河口ニ、外國人ノ居留地アリ、大阪府廳亦此ニ屹立ス、此東西兩端ニ介スル地、商家軒ヲ連ネテ櫛比ス、北部ニハ、造幣局、鐵道停車場アリ、北區及其近傍ニハ、近時諸會社、諸工場ノ設立、日ニ增加スルノ傾アリ、南部ハ、遊覽ノ地ニ富メリ

高麗橋ヲ以テ、市ノ中央ト做シ、里程ヲ計ルノ基點トナス、猶ホ京都ノ三條橋、東京ノ日本橋ノ如シ、大阪ノ人口ハ、京都ノ人口ト共ニ、維新以後著シク減却セリトイフ

其港灣淺クシテ大船巨舶ヲ入ルベカラザルヿ、亦東京灣ノ如シ、故ニ外國貿易ハ、全ク神戸ノ奪去ル所トナレリ、故ニ築港ノ、市況ニ關スル實ニ大ナリ

然レドモ、大阪ハ、水陸ノ便利上ヨリ、猶帝國第一ノ商業府タル古格ヲ維持セリ、蓋、其位置全國ノ中央ヲ

占メ、鐵道滊船ノ便利、四通八達、製造ニ、商業ニ共ニ恰好ノ地タレバナリ、

著名ノ神殿、佛寺ハ、東南隅ノ四天王寺、河北ノ天滿宮、又市ヲ距ツル二里、堺ニ達スルノ沿道ニ、住吉神社アリ、共ニ遊覽ノ勝區タリ、

○神戸、兵庫　大阪ノ西方、十里許ニ二港アリ、神戸、兵庫トイフ、兩港ノ間、湊川ノ小流アリ、

神戸　ハ、其東岸ニ立ツ、慶應三年開港以來、其位置宜シク、港内深ク、船舶ノ繫泊ニ便ナルヲ以テ、益〻繁昌シ、外國人ノ居留スル者、概四百人、其貿易只横濱ニ及バザルノミ、

兵庫　ハ其起原甚舊ク、地形亦投錨ニ便ナレドモ、神戸港開ケテヨリ、内外ノ船舶此レニ入ラズシテ、彼レニ就クニ至レリ、

兩港ノ人口、十五萬九千アリ、神戸ハ、兵庫縣廳ノ所在地ニシテ、官衙、病院、學校、等大館巨屋少カラズ

○名所舊蹟　又神戸ヨリ北方五里ニシテ、著名ナル有馬温泉アリ、此他、須磨浦、一ノ谷、福原、布引瀑ハ、當國ノ名勝、或ハ古蹟ナリ、

○産物　重ナル産物ハ、綿花、米麥、藍、綿絲、木綿、紙、日本紙、西洋紙、伊丹酒、油類、革、池田炭、銅、銀、せめんと、御影石、礪、等トス、

第二　東海道誌

◎位置、區劃　東海道ハ、伊賀、伊勢、志摩、尾張、三河、遠江、駿河、甲斐、伊豆、相摸、武藏、安房、上總、下總、常陸、十五個國ヨリ成リ、伊賀、甲斐、二國ノ外ハ、皆南方太平洋ニ臨ミ、海岸一帶、長大抵百四十里、曲折最多ク、五半島海中ニ斗出シ、五大灣

陸地ニ侵入ス、

○地勢　全道ノ地勢、北ハ中山道ニ接シ、赤石、關東、諸山脈蜿蜒シ、漸ク南方海岸ニ傾斜セリ、中部ニハ、又富士帶火山脈、赤石山脈、等ノ高嶺、峻峰、蟠蜒シテ、本道ヲ中斷シ、西端ハ鈴鹿及紀伊ノ山脈ヲ以テ、之ヲ擁セリ、故ニ、平地ハ、多ク海岸傾斜ノ地ナレドモ、尾張及武藏、下總、常陸ハ共ニ一太平地ヲナセリ、大小ノ諸川、皆此等ノ山脈、並ニ中央山脈ヨリ降リテ、海ニ注ク、所謂東海道五十三驛ハ、此海岸ヲ東西ニ貫ク所ノ驛路ナリ、又本道ノ屬島ハ、伊豆七島及小笠原群島トス、

○氣候　本道ノ季候ハ概温和ニシテ、寒暑各宜シキヲ得、ヨク人身ニ適ス、然レドモ小笠原群島ハ、炎熱甚シ、但海中ノ小島ナレバ、緯度ノ割合ニハ、涼風多シ、

○地味　全道中、地勢平坦ニシテ、地味肥沃ナル部分ニテハ、人民米麥其他ノ耕種ヲ業トス、田畑凡百六萬八千餘町ニシテ武藏ノ耕地ハ、廿三萬六千餘町、常陸、下總、之ニ次ク、伊豆、伊賀、安房ハ各一萬數千町ニ過キズ、

○産業　甲斐、武藏ノ山地ニテハ、養蠶、機織シ、駿河、伊勢ノ地方ニテハ、茶ヲ栽培シ、沿岸ノ居民ハ、漁耕ヲナス者多シ、工業製造ノ要地ハ、東京、名古屋ヲ推スベシ、又大都、名邑ニハ、巨商富賈少カラズ、

○人口　本道ノ總人口ハ、九百四十二萬五千餘人ニシテ、武藏ノ人民最多ク、志摩ハ最少シ、平均一方里内ノ住人ハ、三千五百四十五人ナリ、

○管轄廳　本道ハ、現今一府、八縣ニ分屬ス、東京、茨城、埼玉、千葉、神奈川、山梨、靜岡、愛知、三重コレナリ、

（一）伊賀國

○位置、區劃、地勢　東海道ノ西端ニ位シ、四方山

ヲ續ラス小國ナリ、木津川(山城)、其源ヲ此ニ發ス、全土四十七方里餘、區分シテ、阿拜、山田、伊賀、名張ノ四郡トナス、國中山地多ク、伊賀、名張、二川ノ沿岸稍平低ナリ、

○市邑、名所　市街ノ重ナルハ上野ニシテ、人口殆一萬三千アリ、彼ノ梅花ヲ以テ著名ナル、大和ノ月瀬ハ、伊賀ノ西境ニ接スル地ニシテ、原ハ此國ニ屬セリ、

○產物　產物ハ、茶、烟草、牛、及伊賀燒ト稱スル陶器アリ、

(二) 伊勢國

○位置、區劃、地勢　其ノ海濱ハ土地平坦ニシテ、其他三方ハ、山岳疊疊タリ、宮川ハ舟航十五里程アリテ其他ノ諸川ト東ニ流レ海ニ入ル、全土面積二百三十一方里餘、區分シテ、津市、及桑名、員辨、朝明、三重、河曲、鈴鹿、奄藝、安濃、一志、飯高、飯野、氣多、度會ノ十市、十三郡トス、岡丘地方ハ、大ニ茶樹ヲ栽培シ、四日市ノ邊ハ、多ク陶器ヲ製造ス、

○市邑　桑名　ハ、揖斐川ノ海口ニ位シ、尾張ニ渡ルノ要津ナリ、人口一萬八千餘、水陸運漕ノ便アリテ、近國ノ商品、此ニ輻輳スルガ故、人民多クハ商業ヲ事トシ、工藝製造ヲ營ム者少ナシ、近頃、木曾、長良、揖斐、三河改鑿ノ擧アリ、四日市港ハ、北勢ノ良港ナリ、亦諸國ノ物產ヲ轉輸スルノ地ニシテ、船舶ノ出入間斷ナク、東京並ニ大阪ヘノ定期航船アリ、

津　ハ、藤堂氏三千二萬石ノ舊城下ニシテ、初メ安濃津ト稱ス、後略シテ津ト云フ、市街繁昌富賈軒ヲ並ベ貨物四方ヨリ集ル、人口三萬餘、三重縣廳、其他官衙、學校、等アリ、

宇治山田　ハ、宮川ノ南畔ニアリ、南勢ノ一都會ニシテ、人口合セテ二萬七千アリ、昔垂仁天皇ノ時天照大神ヲ、大和ノ笠縫邑ヨリ宇治ニ遷サレ、其後雄略天皇ノ時ニ及ビ、豐受大神ヲ、丹波ノ眞名井原ヨリ山田ニ遷サレ、即チ內宮外宮ト稱ス、故ニ諸國ヨリ兩宮ニ參詣スル者、每歲數萬ニ下ラス、所謂伊勢參宮トハ、即チ是レニシテ、此地爲ニ繁華ナリ、又二見浦ノ景色ハ世人ノ聞知スル所ナリ、

○產物　農水產ハ、茶、藍ヲ首メトシ、材木、伊勢鰕、鯛、鰹、鰒、鰹魚等ニシテ、製造物ハ、綿絲、油類、桑名ノ萬古燒、時雨蛤、津ノ綟子織、山田ノ春慶塗、壺屋紙、紙烟草入、等アリ、

(三) 志摩國

○區劃、地勢　本道ノ最小國ナリ、海濱斷崖多ク、港灣ノ深キ者アリ、全土十九方里餘、分盡シテ、答志、英虞ノ二郡トナス、國內岡丘多ク、平地少シ、人民多クハ漁業ニ從事ス、

○市邑　鳥羽ハ、北邊ノ港灣ニ立ツ、船舶ノ繫泊ニ便ナリ、附近ノ一島菅島ノ東角ニ、燈臺アリ、市內、人口四千七百アリ、

的矢ハ東岸ノ一港ニシテ、繫船ニ適セリ、港ノ南角安乘崎ニ燈臺アリ、

遠江灘ヲ航行スル風帆船ハ、他ニ風波ヲ避クルノ地ナキヲ以テ、此兩港ニ入ルトイフ、

○產物　產物ハ、鰒斗鰒、鯛、鰹、海鼠、等多クハ水產ニ屬シ、陸產ノ稱スベキモノアルナシ

(四) 尾張國

○區劃、地勢　全國百四方里餘、東北隅ノ外ハ平野ニシテ、木曾川北西境ヲ繞リ、其他數川國中ヲ流ル、分劃シテ、名古屋市、及愛知、知多、東春日井、西春日井、丹羽、葉栗、中島、海東、海西ノ一市、九郡トス、

○市邑　名古屋　ハ、我國第四ノ大都會ニシテ、人口二十萬アリ、種々ノ工業ニテ著名ナリ、重ナル者ハ、織物、陶器、銅器、等トス、此地ハ舊德川三家ノ

一、尾州侯(六十一萬石ノ大名)ノ城地ニシテ、今尙市北ニ天主閣屹立ス、是レ有名ナル金城ニシテ、今ハ第三師團ノ營所アリ、又愛知縣廳ノ所在地ナリ、市民ハ能ク工業ヲ勉ムルノ美習アリ、

○神社、名勝　名古屋ノ東南、凡一里、宮卽チ熟田ノ一市街アリ、名古屋ト相接シ、恰モ其外郭トイフモ可ナリ、人口二萬餘、熱田神社アリ、日本武尊ヲ祠ル、有名ノ大社ナリ、東海道鐵道、其東ニ沿ヒテ、南北ニ通ジ、且ツ南ニハ熟田港ヲ控ヘ、船舶ノ出入、常ニ絕ヘズ、此他津島ノ市街アリ、小牧山、桶狹間ノ古戰場有名ナリ、

○產物　農產ニハ、米、麥、綿花、藍、烟草、宮重大根、生絲、水產ニハ、鰕、章魚、鰻、鑛物ニハ、陶土、褐炭、(せめんと)、黑水精アリ、又製品ニハ、七寶燒、豐樂燒、鳴海絞、名古屋織、名古屋扇、綿絲、絹綿交織、淸酒、醬油等アリ、

(五)　三河國

○區劃、地勢　全土二百〇八方里餘、分劃シテ、碧海、額田、東加茂、幡豆、寶飯、南設樂、北設築、八名、渥美ノ十郡トス、國內低地少シ、豐川、大平、矢作ノ三川、西南ニ流レ、三河灣ニ注グ、

○市邑　岡崎ハ、人口一萬六千餘アリ、矢作川(舟行二十一里程)ノ岸ニ立チ、且鐵道其南ヲ過ギ、水陸ノ運輸ニ便ナルヲ以テ市況亦盛ナリ、此地ハ德川氏ノ起リタル所ナリ、此外、豐橋等ノ名邑アリ、又長篠ノ古戰場、及大樹寺等ノ古蹟アリ、

○產物　農產ニハ、茶、實綿、烟草、甘藷、藍、水產ニハ、鹽、鰛、鰹、鯵、鰻、乾鰛、アリ、鑛產ニハ陶土、名倉砥、(良品)、金剛砂、建築石(花崗石)、蠟石、せめんと、製作物ニハ、綿布、醬油、等アリ、又材木ヲ出ス、

(六)　遠江國

○地勢、區劃　三面ニ山岳連リ、南方ハ、漸ク平衍ナリ、南西ノ灣ヲ、濱名湖ト稱ス、明應八年、海嘯ニ破ラレテ、入海トナレリ、今ヤ灣口ニ、鐵道ヲ架シ、灣內能ク小滊船ヲ容ル、(舟路五十六里)天龍河、及他ノ數川、國中ヲ流レ、東境ニ大井川アリ、運輸灌漑ノ便少カラズ、全土、百九十六平方里餘、分劃シテ、濱名、敷智、引佐、麤玉、長上、豐田、磐田、周智、山名、佐野、城東、榛原、ノ十二郡トス、

○市邑　濱松ハ、人口凡一萬三千餘アリ、日々滊車ノ往來アリ、又滊船ノ濱名灣ニ出入スルアリ、外觀稍盛ナリト雖、別ニ商工ノ市邑ヲ以テ目スベキニアラズ、

○產物　農產物中、茶ヲ出スヿ多ク、各地大抵之ヲ產セザルナシ、其他、藍、綿花、烟草、砂糖、椎茸、材木、等アリ、水產ニハ、鰛、鰹、鯵、鑛產ニハ、石油、石灰、方解石(灰石)アリ、又製造ハ綿絲、濱名納豆、等トス、

(七)　駿河國

○位置、區劃　東北ニ富岳屹立シ、東ニ箱根伊豆ノ諸山アリ、富士川、大井川、共ニ運輸灌漑ノ利アリ、全土、二百十九方里餘、分劃シテ、靜岡市、志多、益津、有渡、安倍、庵原、富士、駿東ノ一市七郡トナス、

○市邑　靜岡ハ、安陪川ノ東ニ立チ、東方淸水港ヲ距ル遠カラズ、東海道中、著名ノ市街ニシテ、靜岡縣廳ノ所在地ナリ、人口三萬八千餘人、製茶ノ期節ニハ、四方ノ商賈輻輳シ、商賣盛ナリ、原來此地ハ、德川氏ノ舊領地ニシテ、往時ハ駿府ト稱シ、方今尙府中ノ名存ス、

此他、沼津、淸水ノ名邑アリ、淸水ハ、所謂淸水港上ニ立チ、繁昌ノ地ニシテ、甲斐國ノ產物輸出所タリ、又三保ノ松原、淸見潟等ノ名勝アリ、

○産物　農作物ハ、茶、烟草、砂糖、蠶絲、名アリ、又材木ヲ出ス、水產ニハ鯣、鰹、鯵、興津鯛、芝川海苔アリ、鐵物ハ、石油、富士石、せめんと、製造品ニハ、駿河半紙、竹細工、寄木細工、疊表、等アリ、

（八）甲斐國

○地勢、區劃　伊賀ト同ジク海ニ面セズ、中央ハ富士川及其支流ノ流域ニシテ、所謂甲府平原ナリ、全土二百八十九方里餘、分劃シテ甲府市、東山梨、西山梨、東八代、西八代、南巨摩、中巨摩、北巨摩、南都留、北都留ノ一市九郡トナス、

○市邑　甲府ハ人口凡三萬二千餘、市街端整、商賈繁昌ナリ、山梨縣廳此ニ在リ、市中、生絲製造、又ハ葡萄酒、麥酒製造ヲ業トスル者多シ、甲府ノ北ニ、武田信玄居館ノ趾アリ、國ノ西南ニ、身延山久遠寺ノ巨刹アリ、

○産物　富士川ノ沿岸ニハ、米、麥、綿花、烟草、藍、及蠶絲ヲ產シ、馬入川ノ河谷ハ、馬鈴薯、甘藷、綿花、蠶絲ヲ出シ、並ニ製造品ニハ、綿絲、絹織物アリ、此外當國ノ名產ハ、葡萄、材木、水晶、硯材（雨畑）、金、雪花石膏、石英、加里長石、等トス、

（九）伊豆國

○地勢、區劃　富士帶火山脈、國ヲ貫キ、豆南七島ト相連ル、狩野川、天城山ヨリ發シ、北ニ流レ沼津ニテ海ニ入ル、百六方里餘、平地少ク、山岳多シ、加茂、那賀、君澤、田方ノ四郡ニ分劃ス、

○市邑　三島、韮山、熱海、下田ノ名邑アリ、熱海ハ著名ナル温泉場ニシテ、下田ハ、米國水師提督ペルりノ渡來ト共ニ、世人ノ知ル所トナレリ、

○産物　當國ニハ、農產物少ク、但牛ハ稍多シ、林產ニハ天城山ノ材木、薪、炭、鐵物ニハ、建築石（伊豆石）、浮石（新島）、凍石アリ、又水產ニハ、鰹節、海草、乾魚アリ、製作物ハ、鷄皮紙、色紙、等トス、

（十）相模國

○地勢、區劃　其東端ニ三浦半島ヲ出ス、馬入川、國中ヲ貫流ス、全土百廿八方里餘、三浦、鎌倉、高坐、中、足柄上、足柄下、愛甲、津久井ノ八郡ニ區劃ス、農產豐富ナリ、

○名邑　小田原ハ、箱根山ノ東麓、海濱ニ在リ、人口一萬四千、商賈活潑ナリ、往昔北條氏ノ城地タリ、橫須賀ハ、三浦半島ニ位シ、東京灣ニ面ス、海軍鎭守府ノ所在地ニシテ、且海軍造艦所アリ、人口凡一萬七千餘、

此他鎌倉ハ、往昔源氏覇府ノ地ニシテ、著名ノ舊跡少カラズ、鶴ヶ岡八幡、光明寺、建長寺、等今尙存セリ、又江ノ島、及箱根七湯ノ如キ、何レモ遊覽ノ勝地トス、

○産物　農產物ニハ、烟草、麥、蠶絲アリ、又多ク薪ヲ出ス、鐵物ニハ、建築石（小松石）、礫石、水產ニハ、鮪、鰹、鯉、章魚、海苔、等名アリ、製造物ハ、織物、木細工、粕漬、貝細工、等トス、

○航程　玉川（舟航十八里程）等ノ諸川、國中ヲ灌漑シ、農產豐饒、運漕頗ル便ナリ、面積ハ、三百九十方里餘區劃シテ、東京、橫濱、及南豐島、北豐島、南葛飾、北葛飾、南足立、北足立、南埼玉、北埼玉、新座、荏原、入間、高麗、橫見、比企、大里、男衾、幡羅、榛澤、兒玉、加美、那賀、秩父、東多摩、西多摩、南多摩、北多摩、橘樹、都筑、久良岐ノ、二市、二十九郡トス、

○市邑　東京ハ、日本帝國ノ首府ニシテ、東洋ノ一大都會ト稱セラレ、世界ノ大都中、第四ニ位ス、東京灣頭ニ在リ、東西凡三里、南北凡四里、隅田川其東部ヲ貫ク、全市ヲ區劃シテ、十五區トナシ、宮城其中央

ニアリ、四周湟渠ヲ繞ラシ、官衙、公館、邸宅、店舗、其外ニ星羅シ、大小ノ街路數百、町數一千三百七十二、人口ハ百三十萬餘アリ、

蓋往時德川氏府ヲ此ニ開キ爾後、殆三百年間、三百ノ大小名、皆邸宅ヲ此ニ構ヘ、全國ノ權力、貨財、等多ク、此中心ニ集リタリ、是レ今日ノ基本ヲナセリ、

殊ニ明治二年遷都以來大ニ舊來ノ面目ヲ改メ、今ヤ諸侯ノ邸宅ハ、概巍々タル西洋風ノ官舍、公館ト變ジ、狹隘ノ街路ハ漸ク廣濶トナリ、電線ハ縱横蛛網ノ如ク瓦斯燈、及電氣燈アリ、夜猶晝ノ如ク、車馬絡繹、往來織ルガ如ク、陸ニハ、東海、中山、奥州、及甲武四鐵道線ノ起端アリ、河海ニハ汽船アリ、四通八達、交通自在ナリ、又內外ノ貨物四方ヨリ集マリ、商業、工事、日月ニ盛ナリ、

公園ハ、上野ヲ第一トシ、淺草、芝、深川、其他各處ニ小園アリ、以テ花月ヲ賞スベク、芝浦ノ碧波、墨川ノ清流アリ以テ舟ヲ浮ベ、涼ヲ納ルベシ、其他、百般ノ人欲、殆求メテ得ベカラザルモノナシト謂フベシ、

市民 本府ノ人情風俗ハ稍〻輕浮ノ嫌ナキニアラザレドモ、亦古來豪俠ヲ重ジ、濶達ヲ稱スルノ風アリ、其趣京阪地方ト大ニ異ナレリ、

給水 府內ニハ、舊來ノ玉川、神田、兩上水アリ、西北山ノ手ノ外ハ、大抵之ヲ飲料ニ供スト雖、其水管腐朽シ、府民ノ健康ヲ害スルノ恐アリ故ニ、近日水道改作ノ工事起レリ、

港灣 又東京灣ハ、大ナルモ、水淺ク大船ヲ容ルベカラズ、運輸交通不便ナレバ、亦築港浚渫ノ擧アリ、此他、全都市區改正ノ工事モ既ニ其緒ヲ開ケリ、

横濱 東京ヨリ西南八里ニシテ、亦東京灣ニ臨ミ、東海道神奈川驛ト相接ス、安政六年、互市場トナリテヨリ、內外ノ貿易商此ニ集リ、漸ク旺盛トナリ、今ヤ開港以來、爰ニ三十年、巨館、大舖、櫛比シ、船舶ノ來往日夜斷ヘズ、人口ハ十六萬餘、外國人ノ居館、殆一千、其人員凡四千六百餘アリ、五港中、第一ノ要港ナリ、

蓋百貨ノ東京ニ出入スル者ハ勿論、近國ノ輸出入品、概此地ヲ經由セザルヲ得ズ、又米國さんふらんしすこヨリ、香港、若クハ上海ニ至ル、貿易船路、及其他、內外滊船航路ノ要衝ナリ、且ツ神奈川縣廳此ニアリ、市況一層盛ナリ、又既ニ、築港ノ工事起レリ、

東京、横濱ノ外名邑少カラズ、浦和ハ、中山道ノ驛路ニシテ、埼玉縣廳ノ所在地ナリ、人口六千餘、

川越ハ、東京ノ東北凡十一里ニアリ、人口一萬八千、

八王子ハ、甲州街道ニ在リ、東京トノ間ニ汽車往來ス、此地ハ生絲、織物ヲ以テ名アリ、四近ノ商賈此ニ出入スル者多ク、實ニ繁華ノ一商區タリ、人口二萬二千餘、

此外熊谷等ノ市街アリ、

○**產物** 農產物ハ、米、麥、大豆、藍、茶、甘藷、梨子、等ニシテ、殊ニ麥ハ、日本全國中產額最多シ、水產ニハ大森ノ海苔、鰡、章魚、鮎、鑛物ニハ、「せめんと」、石灰、アリ、又工藝品ニハ、綿絲、綿布、絹綿交織、王子ノ西洋紙、埼玉ノ板紙、川口ノ鑄物、東京ノ錦畫、鼈甲細工、蒔繪細工、及其他、種々ノ美術品等枚擧ニ遑アラズ、

(十二) 安房國

○**地勢、區劃** 房總山脈ヲ以テ、上總ト界ス、地域狹小、大山巨流ナク、地味亦多クハ、瘠薄ナリ、然レドモ、海岸ノ居民ハ漁業ニ從事シ、其利少カラズ、蓋東京灣ノ汽船ニヨリテ、魚貝ヲ東京ニ輸スノ便利アリ、三十四方里餘アリ、區劃シテ、平、安房、長狹、朝夷(あさひな)ノ四郡トナス、

○**市邑** 北條及館山ハ、當國ノ名邑ナリ、共ニ館山灣ニ臨ム、人口僅ニ二三千ニ過ギズ、往昔里見氏ノ居

城アリ、

○**産物**　農産ハ、藍、烟草、麥、牛ヲ重ナル者トシ、其他ハ、鯛、鰹、鮪、鯖、鰺、等ノ水産物ニ富ム、蓋全日本ノ諸國ニ冠タリ、

（十三）上總國

○**位置、地勢、區劃**　東京灣ヲ隔テ、武藏ト相對ス、房總山脈ノ西端鋸山、及富津洲ハ、相模ノ觀音崎ト共ニ、東京灣口ヲ扼セリ、地勢ハ、南ノ外漸ク平低ナリ、全土百四十平方里餘、區畫シテ、天羽、周淮、望陀、市原、夷隅、埴生、長柄、山邊、武射ノ九郡トナス、

○**沿海、市邑**　沿海漁獲ノ利少カラズ、所謂九十九里ノ濱ハ、其東岸ニアリ、此國ノ名邑ハ木更津ニシテ、人口數千アリ、

○**産物**　陸上ノ産物ニハ米、麥、烟草、煎茶、家禽、牛馬、鹿野山ノ木材、薪、炭、鋸山ノ建築石アリ、水

其他佐倉（堀田氏十一萬石ノ舊城地）、古河、船橋、佐原等ハ國中ノ名邑トス、

○**産物**　農産ハ、南部ノ米、北部ノ茶、藍、並ニ馬ヲ重要トス、海産物ハ大抵安房、上總ト同樣ナリ、又製造品ニハ、流山ノ味淋、野田ノ醬油、佐原ノ酒、結城ノ紬、銚子ノ縮布ヲ著名トス、此他、砥石（海上）ノ良品ヲ出ス、

（十五）常陸國

○**位置、地勢、區劃**　東海道ノ北端ニシテ、北部ノ外ハ大抵平夷ナリ、南ニ利根川アリ、之ニ接シテ、霞浦、涸沼、牛久、等ノ沼澤アリ、又舟航二十三里程ヲ有スル、那珂川、及ビ久慈川ハ灌漑、運漕ノ便少カラズ、全土三百三十五方里餘、區劃シテ、水戸市、筑波、河內、信太、新治、行方、鹿島、眞壁、東茨城、西茨城、那珂、久慈、多賀ノ十二郡トナス、

○**市邑**　水戸市ハ、那珂川ノ南畔ニ在リテ、西南ニハ千波湖ヲ繞ラス、往時ハ、德川三家ノ一タル、水戸家三十五萬石ノ城地ニシテ、今ハ茨城縣廳ノ所在地ナリ、人口二萬九千餘ナリ、舊藩ノ學校弘道館、及偕樂園、今尙存シ、此地ノ勝區タリ、

水戸ニ次グ市街ヲ、土浦トス、人口一萬餘、霞浦ニ汽船ノ便アリ、銚子及其他ニ交通スベシ、

此他、太田、那珂湊、石岡、結城ノ市街アリ、今ヤ水戸ヨリ西方加波、筑波ノ北麓ヲ過ギテ、奧羽線ニ接スル鐵道ノ敷設成レリ、

○**産物**　農産ハ、久慈川邊ノ烟草、麥、大豆、及其他ノ實綿、藍、馬、等トシ、鑛物ニハ、砥石、寒水石、建築石（花崗岩）、玉火石、石炭アリ、水産ハ、鰹、鯛、乾鰯、鰕、アリ、工作品ハ、陶器、製絲、鑄物、並ニ其他ノ蒟蒻、酉肉紙、醬油ヲ以テ著名トス、

本道ノ屬島伊豆七島、及小笠原群島

百二十三

○七島位置　伊豆七島ト稱スルハ、伊豆ノ南端ヲ距ツル凡二十浬ナル、大島ヲ首メ、利島、新島、神津島、三宅島、御倉島、及八丈島ヲ謂ヒ、伊豆ノ海岸ヨリ、南方凡ソ百餘浬間ニ幷列セリ、

大島（東京ヨリ六十八浬）ハ、南北四里弱、東西二里半、三原火山中央ニ聳ヘ、常ニ噴烟ス、全島六村落アリ、人口凡五千、人民漁農ヲ以テ生ヲ營ム、

三宅島ハ、南北二里餘、東西二里、中央ニ上山、一名雄山ト稱スル火山屹立ス、明治七年噴火シ、今尚蒸氣ヲ吐ク、島中五村アリ、人口凡三千、

八丈島ハ、七島中最南ノ島ニシテ、東京ヲ距ツル百六十五浬、全島南北凡四里、東西二里半、一火山甑峯ト稱スル者、西北岸ニ立チ、亦噴烟セリ、村落五個、人口凡八千五百アリ、本島ト其北方ナル御倉島ノ間ニ、彼ノ黑瀨川ノ暖流アルヲ以テ、氣候殊ニ温和ナリ、男子ハ、農漁ヲ勤メ、女子ハ、紡織ニ從フト雖、近時風俗遊惰ニ赴ケリトイフ、

此他ノ四島ハ、面積稍〻小ナリ、概スルニ、七島ハ、火山質ニシテ、肥瘠相半セリ、

○産物　農産ニハ、粟、麥、甘藷、青芋アリ、水産ニハ鰹節、乾魚、海草アリ、又數種ノ織物アリ、

○往來　内地ト時々往來ス、八丈ノ如キ最南島ト雖、郵便船、一年五六回往復スルアリ、

○小笠原群島位置、島勢　小笠原群島ハ、八丈島ノ南東、凡三百七十八浬ニ在リ、本邦版圖ノ極南ニ位シ、太平洋洲ニ斗出セリ、後陽成天皇ノ文祿二年、小笠原貞賴初メテ之ヲ發見シタルヲ以テ、此名アリ、爾後久シク無人ノ地タリ、故ニ亦無人島ト稱ス、歐米人ハ、之ヲ呼ンデ「ぼにん」島ト云フ、蓋無人ノ訛音ナラン、群島大小、八十九、南北ニ碁布ス、之ヲ區劃シテ、父島、母島、婿島ノ三群島トナス、其大ナル者モ四方二三里ニ過ギズ、人口凡一千八十ニシテ、内歐米ノ歸化人、凡七十アリ、

○氣候、地味　此地ハ北緯二十六、七度ニ位スレドモ、概シテ、暑中炎熱酷カラズ、（攝氏三十四五度）、又冬ハ勿論温和ナリ（攝氏十二三度）、地味ハ肥瘠一樣ナラズ、

○産物　産物ハ、甘庶、山蔗、烟草、葛芋、鳳梨（あななし）、香蕉（ばなな）、黎檬、咖啡、椰子、鱶、鯨、等ノ鱗族等ナリ、東京灣ヲ距ツルヿ、大抵五百浬以上ニシテ、船舶ノ往來甚稀ナリ、

右伊豆七島、及小笠原群島ハ、今東京府ノ管轄ニ屬セリ、蓋シ交通ノ便宜ニヨルナラン、

第三　東山道誌

◎位置、成立　東山道ハ、畿内ノ東北ヨリ起リ、東北向シテ津輕海峽ニ終ル、長大ノ土地ニシテ、其近江、美濃、飛驒、信濃、上野、下野ノ六國ハ、東海、北陸、兩道ノ間ニ挾マリ、磐城、岩代、陸前、陸中、陸奥、羽前、羽後ノ七國ハ、岩代ノ外、太平洋、及日本海ノ水ニ洗ハレ、全道十三國ヨリ成ル、

◎地勢　前ノ六國ハ、本邦中、地帶最廣濶ニシテ、最高峻ナル部分ニ位ス、殊ニ飛驒、信濃ハ、東西諸山脈ノ結節ニシテ、飛驒、木曾、等ノ山脈ニ屬スル、峻嶺、高峯、峨々トシテ四境ヲ鎖セリ、但美濃ノ一部ハ尾張ト共ニ平地ニシテ、上野、下野ノ南部ハ、關東平原ニ屬セリ、

◎河川、海岸　信濃川、木曾川、及利根川ノ三大流ヲ首メ、數十ノ川流本道ノ諸山ヨリ發シ、南北兩海ニ注ク、此六國ヲ、中山道ト云フ、長百五十里ナリ、後ノ七國ハ、中央ニ、陸奥山脈、蜿蜒トシテ連亘シ、西ニ出羽山脈、東ニ阿武隈、北上、兩山脈、之ト平行シ、北上、阿武隈、最上、等大小ノ諸川、此等ノ諸岳ヨリ、東西ニ分流シテ、海ニ入ル、海岸ハ、東海道ト異ナリ、屈曲甚少ナシ、此七國ヲ奥羽、又ハ陸羽七州ト稱シ、

長亦百五十里アリ、

◎氣候　氣候ハ、全道大抵山岳ニシテ、寒氣强シ、殊ニ信濃及奥羽ハ、亙塞甚シク、其他ノ低地ハ、稍ゝ温和ナリ、又日本海ニ面スル兩羽地方ハ、冬日風勢甚猛烈ナリ、

◎地味　諸大川ノ河谷、及湖沼ノ周邊ハ、概ネ肥沃ニシテ、下野ノ南部ハ、稍ゝ磽确ナリ、田畑凡二十五萬七千二百餘町ニシテ、信濃、羽後ニ最多ク、飛驒ハ最少クシテ、一萬三千餘町ナリ、

◎住民　人民ハ、尋常耕作ノ外、殊ニ信濃、上野、福島ノ如キ、中部諸州ニテハ、養蠶製絲ヲ事トシ、近江、美濃ノ如キ、南部ニテハ、茶ヲ耕シ、北部諸國ニテハ、鐵業ニ從フ者少カラズ、沿海奥羽地方ニテハ、漁業ニテ生ヲ營ム者亦多シ、而シテ商賈ハ、較ゝ少キガ如シ、

◎人口　全道、人口ハ、八百七十三萬餘ニシテ、其中信濃ノ人口最多ク、飛驒最寡シ、平均一方里ノ住民ハ、千三百四十餘人ナリ、

◎分轄　本道ハ、現今十一縣ニ分屬セリ、滋賀、岐阜、長野、群馬、栃木、福島、宮城、巖手、青森、山形、秋田、是レナリ、

◎沿革　本道ハ、古昔蝦夷ノ巢窟ナリシカ、漸々之ヲ逐ヒ却ケ、文武天皇ノ時、中山道（一名、木曾街道）ヲ開キ、畿内トノ往來ヲ通シタリ、奥羽地方ハ、維新後マテハ、道路甚不便ナリキ

（一）磐城國

○位置、區劃　國中山岳多ク、阿武隈川ハ、舟航三十五里程、阿武隈山脈ノ西側ニ沿ヒツヽ、當國ノ北部ヲ貫キ、北境ヲ繞リテ、海ニ入ル、全國四百二十九方里餘アリ、分劃シテ、東白河、西白河、石川、田村、菊多、磐前、磐城、楢葉、標葉、行方、宇多、伊具、刈田、亘理ノ十四郡トナス

本吉、氣仙ノ一市、十四郡トス

○市邑　仙臺ハ、伊達氏六十二萬石ノ舊城地ニシテ人口六萬六千餘ノ大市ナリ、國ノ西南部ニ位シ、三陸街道ノ要衝ニ當ル、宮城縣廳此ニ在リ、又第二師團ノ營所アリ、東北第一ノ都會トス

東北凡十三里、北上河口ニ、石巻ノ良港アリ、人口一萬七千ナリ

松島ハ、古來有名ノ勝地ナリ、今ヤ、仙臺ヨリ鹽釜ニ至ル、奥州鐵道ノ支線成リ、遊觀甚自由ナリ

○産物　農産ニハ、中部及東部ノ米、麥、麻、著ルシク、又養蠶各地ニ行ハレテ、繭、生絲ノ産額少カラス、殊ニ北部ニ多シ、其他馬ノ産出アリ、鑛物ハ金、銀、砂鐵、石炭、褐炭、字板石、硯材（玄昌石）、琥珀等トス、水族ニハ、鮭、鮎、鮑、海鼠、章魚、鰈、鰕、アリ、次ニ工産物ハ、綿絲、仙臺平織、名取川堤木細工、氣仙行李、等名アリ

ルハ、木綿織トス

(四) 陸奥國

○地勢、區劃　岩木川ハ二十里程ノ舟路アリテ、西部ヲ濫漑シ、其河谷ヲ膏腴ナラシメ又舟航十五里程ノ馬淵川、其他相坂川、等東部ヲ流ル、全土六百七十二平方里餘、分劃シテ、弘前市、及東津輕、西津輕、中津輕、南津輕、北津輕、上北、下北、三戸、二戸ノ一市、九郡トナス

○市邑　弘前市ハ、奥羽地方第二ノ大都會ニテ、人口三萬餘アリ、岩木山、卽チ津輕富士ノ東方、岩木川ノ河谷ニ位ス、市況盛ナリ、此地ヨリ、青森ニ至ル鐵道敷設既ニ成レリ

青森ハ、人口凡二萬三千ニシテ、青森縣廳ノ所在地ナリ、陸奥灣ノ西南岸ニ在リ、函館港ト相對シ、其間五十九浬、東北地方ノ要津ニシテ、船舶輻湊ス、且ツ奥州鐵道ノ北端ニ當レリ

○産物　農產ハ南部ノ馬、牛、繭、生絲、及其他ノ麥、大豆、麻トス、鑛產ニハ、金、銀、銅、鉛、丹礬、磁鐵、砂鐵、硯材(高島石、虎斑石)アリ、又水產ニハ、鮪、鯛、烏賊、海苔、鮭、魚油アリ、製造品ノ重要ナル貨物、多クハ此港ニ由ル、人口二萬餘アリ

能代ハ、秋田ノ北方海濱ニ在リ、人口凡一萬餘、能代塗ト稱スル漆器ノ名產アリ、此他、横手、土崎ハ名邑ナリ

○產物　農產ハ、米、大豆、秋田欵冬、生絲、及馬等トス又材木アリ、鑛物ニハ、金、銀、銅、鉛、石炭、石灰、石油、硫黃、硯材(木葉石)、砥石(阿仁)、挽磨材アリ、水產ニハ、鮭、鱒、等アリ、又製作物ニハ、春慶塗、器物、秋田織、鐵鍋、等ヲ重ナルモノトス

(六) 羽前國

○地勢、區劃、土壤　土壤最上川、國中ヲ北流又西流シテ、海ニ入ル、此國ノ海岸ハ、最上河口以南、僅々十七里ニ過ギズ、全國五百四十六平方里餘、分劃シテ、山形、米澤、兩市、及南村山、北村山、東村山、西村山、最上、西田川、東田川、西置賜、東置賜、南置賜ノ二市十郡トナス、最上河谷ノ四平地、米澤、山形、最上(卽

(三) 陸中國

○地勢、區劃　北上川ハ舟航七十五里程アリ、全國ノ中央ヲ南北ニ流レ、諸川、大抵之ニ會流ス、全土八百三十平方里餘、區劃シテ、盛岡市、及南岩手、北岩手、紫波、稗貫、東和賀、西和賀、膽澤、江刺、西磐井、東磐井、西閉伊、南閉伊、東閉伊、中閉伊、北閉伊、南九戸、北九戸、鹿角ノ一市、十八郡トナス、北上河谷ハ、地味概肥美農產ニ適ス

○市邑　盛岡ハ、國ノ中央奥羽街道ニ當リ、人口三萬二千、最大ノ市邑ナリ、往時ハ南部氏二十萬石ノ城地ニシテ岩手縣廳此ニアリ、青森ハ五十一里、此外釜石ハ、良港ノ稱アリ

○產物　農產ハ南部ノ馬、牛、繭、生絲、及其他ノ麥、大豆、麻トス、鑛產ニハ、金、銀、銅、鉛、丹礬、磁鐵、砂鐵、硯材(高島石、虎斑石)アリ、又水產ニハ、鮪、鯛、烏賊、海苔、鮭、魚油アリ、製造品ノ重要ナル貨物、多クハ此港ニ由ル、人口一萬有餘ノ市街ナリ

(五) 羽後國

○地勢、區劃　能代川ハ舟行二十三里、其北部ヲ流レ、御物川ハ三十五里程ノ舟路アリテ、南部ヲ濫漑ス、全土七百四十二平方里餘アリ、區劃シテ、秋田市、及飽海、由利、雄勝、平鹿、仙北、河邊、南秋田、北秋田、山本ノ一市、九郡トス

○市邑　秋田ハ、御物川ノ濱ニ在リ、人口殆ニ萬六千アリ、往時佐竹氏廿萬五千石ノ舊城地ニシテ、現今ハ秋田縣廳アリ

酒田ハ、南海岸、最上河口ニアリ、舟行五十四里程、兩羽地方第一ノ要港ナリ、蓋近傍各地ヨリ他國ニ輸出

チ新莊)、庄內(卽鶴岡)ノ四近ハ、概肥沃ニシテ、農產細工、米澤織、最上紅花、花紋燭、等アリ

豐饒以テ羽後ト共ニ四邊ニ冠タラシム

(七) 岩代國

○市邑 米澤ハ、人口二萬八千餘アリ、岩代ノ猪苗代湖ノ正北ニシテ、大抵太平、日本南海ノ中央ニ位ス、東京ニ八十四里ヲ距ツ、周圍ノ平地ハ、十里乃至十二里四方ニシテ、米穀、煙草ヲ多ク產シ、桑樹亦少カラズ、當市ハ、往時上杉氏十五萬石ノ舊城地ナリ

山形ハ、人口亦二萬九千餘アリ、現今山形縣廳ノ所在地ニシテ、商業盛ナリ

庄內卽チ鶴岡ハ酒井氏十四萬石ノ舊城地ニシテ、人口殆ニ萬餘

新莊ハ人口凡一萬一千餘アリ、此ニ邑ハ、共ニ商況繁華ナリ

○產物 農產物ハ、米、大豆、蕎、生絲、鑛物ハ、石炭、銅、安質母尼、鉛、重晶石、石英、沙金、砥石(山形)、水產ハ、鮭、乾鰯、トス、又製造品ニハ、漆器、文字摺絹、等アリ

(八) 下野國

○地勢、區劃 北西東ノ三方山脈アリ、東南ハ關東平野ニシテ、地勢漸ク下降シ、利根川(舟路七十一里)ノ諸支流、殊ニ鬼怒川(航程二十四里)那珂川(舟行二十三里)ノ上流、東南ニ流レ、運輸灌漑ノ利少カラズ、全土四百十一平方里餘ナリ、分劃シテ、河內、上都賀、下都賀、芳賀、鹽谷、那須、安蘇、足利、梁田ノ九郡トナス

○市邑 宇都宮ハ、國ノ粗中央ニ位シ、人口三萬餘アリ、市街繁華ナリ、現今栃木縣廳ノ所在地ニシテ、南北奥羽鐵道ノ便アリ

足利町ハ足利絹ノ產地ニテ、著名ノ盛邑ナリ

此他、栃木、足尾、田沼、等ノ市街アリ

○名勝 日光ハ、國ノ西北ニ位シ、德川氏ノ廟墓アリ、我國第一ノ名勝トス、內外ノ旅客、此山ニ登ル者、年々千百ヲ以テ算スベシ

○產物 農產ハ、麥、大豆、藍、馬、那須ノ烟草、西部ノ麻ヲ重ナル者トス、又材木ヲ出ス、淡水ニハ、鰕、鮎ヲ多ク產ス、鑛物ハ、銅、安質母尼、丹礬、礬石、石灰、硯材(尾光石)、砥(朝日山)、建築石、「せめんと」(佐野)、紫水精トス、工藝品ニハ、綿絲、縮布、絹綿交織、殊ニ足利、佐野ノ絹布名アリ、此他那須、芳賀、安蘇ノ紙、芳賀ノ陶器、等アリ

(九) 上野國

○地勢、區劃 東南關東低地ニ連ナリ、沃野渺茫トシテ、利根川(舟路七十一里程)、鳥川、等ノ諸流、之ヲ灌漑ス、全土四百七平方里餘、區劃シテ、東群馬、西群馬、片岡、多胡、緑野、南甘樂、北甘樂、碓氷、吾妻、利根、北勢多、南勢多、那波、佐位、新田、山田、邑樂ノ十七郡トナス

○市邑 前橋高崎ノ二市街ハ最繁昌ナリ

前橋ハ、國ノ南部、利根川ノ東岸ニ立チ、群馬縣廳此ニ在リ、人口三萬四千餘、製絲盛ナリ

其西南三里ニ高崎アリ、人口二萬八千餘、中山道ノ要衝ニ位シ、三方(東京、栃木、信濃)ニ鐵道ノ便アリ、亦製絲ヲ以テ著名ナリ

此外、桐生ハ織物ヲ以テ名アリ、又國中ニハ、妙義山ノ石門、伊賀保ノ温泉、等名勝ノ地アリ

○産物 此國ノ最主要産業ハ、養蠶製絲ナルヲ以テ、生絲、繭ハ、農産ノ要部ヲ占メ、其他、東南館林近傍ノ大豆、綿花、藍、前橋、高崎邊ノ麥、西北及西南地方ノ麻、東北及南部ノ烟草アリ、又多ク材木ヲ出ス、鑛産ニハ、砂鐵、石炭、褐炭、蠟石、砥澤砥、建築石、磁鐵、滑石アリ、製造物ニハ、桐生ノ絹布、絹綿交織、及其他麻布、等アリ

(十) 信濃國

○位置、區劃 本土ノ中央ニ位シ、十州ト境界ヲ接ス、本邦最大ノ國ナリ、且ツ東西山脈ノ結節ニシテ、諸山脈國中ニ蜿蜒タリ、千曲川、犀川(舟航二十一里)ノ二流ハ、國ノ中央以北ヲ流レ、木曾(舟路五十五里)、天龍(舟路同上)ノ二川ハ、南ニ注ギ、諏訪湖其中央ニ在リ、全國八百五十三平方里餘、海面ヲ抜クコト、平均一千六百尺ナリト云フ、區劃シテ、南佐久、北佐久、小縣、諏訪、上伊那、下伊那、東筑摩、西筑摩、南安曇、北安曇、更級、埴科、上高井、下高井、上水内、下水内ノ十六郡トナス

○地勢 本州ハ土地廣濶ナレドモ、山岳多キヲ以テ、田畑割合ニ少シ、川流沿岸ノ平野ハ、地味概膏腴ナリ、平野ノ大ナルハ、第一、千曲川上流沿岸ノ佐久平トス第二、善光寺平ト呼ビ、所謂川中島ニシテ、千曲川下流、一帶ノ地ヲ云フ、第三ヲ犀川沿岸ノ松本平トス、第四ヲ、諏訪湖四邊ノ諏訪平トス、

又其外ニ谷アリ、一ハ、天龍川ノ沿岸ニシテ、北ヨリ南ニ漸ク低下シ、長凡三十里ナル伊那ノ谷トス、國中最温暖ノ地ニシテ、植物能ク發育ス、一ハ木曾川沿岸ノ深溪ニシテ、田畑少ク、人烟稀薄ノ木曾谷トス、彼ノ中山道ハ、當國ニ於テ、重ニ此木曾谷ヲ經過シ、東北境ヨリ、西南境ニ亘リ、道程五十里餘アリ

○市邑 長野、松本、上田、飯田ノ四市街ハ、國中ニ於テ、最繁盛ナリ

長野ハ、國ノ北部、千曲ノ會流スル邊ニアリ、所謂善光寺平ニ位ス、人口三萬一千餘、長野縣廳アリ、南北鐵道ヲ通ス、市内ニ善光寺ノ古刹アリ、此ニ參詣スル者、毎年萬ヲ以テ算スベシ

松本ハ、松本平ニ在リ、人口凡二萬八千餘、養蠶地ニシテ、市況盛榮ナリ

上田ハ、佐久平ニ在リ、人口二萬餘、養蠶紡織盛ニシテ、甚殷富ナリ

飯田ハ、天龍川ノ谷ニ在リ、人口一萬二千餘、市中ニハ紙、傘、漆器、笛ノ製造アリ、東海道ニ通ズル貿易ノ要衝ナリ

此他、天龍河谷ノ要市ハ、下諏訪、等トス

○産物 農産ハ、生絲、繭ヲ始メ、米、麥、大豆、烟草、藍、麻、更科蕎麥、及馬ヲ主要トス、木曾ノ材木ハ、其名海内ニ高シ、鐵物ニハ、陶土、水鉛、鐵、磁鐵、石膏、乳石、岩鹽、硝石、石綿、礪(大松尾)アリ、製作物ハ、上田縞、紙、酒類、陶器、等トス

(十一) 飛驒國

○地勢、區劃 四方山岳ヲ繞ラシ、何ノ方角ヨリ入ルモ、崎嶇タル山峽ヲ過ラザルヲ得ズ、殊ニ其東境ニハ、飛驒山脈雲表ニ聳ヘ、西ニハ、白山大日岳アリ、河流ハ益田川(飛驒川ノ上流)南ニ流レ、宮川及高原川、北流シ、越中ノ境ニ近ツキ合シテ神通川トナル、白川、亦國ノ西部ヲ奔流シ、下流越中ニ於テ、射水川ト云フ、全國二百六十八平方里餘アリ、區劃シテ、大野、益田、吉

西、下石津、多藝、上石津、不破、安八、大野、池田、本巢、席田、山縣、武儀、郡上、加茂、可兒、土岐、惠那ノ一市、二十二郡トナス

○市邑　岐阜ハ、國ノ南部ニ位シ長良河畔ニ在リ、人口三萬一千餘アリ、岐阜縣廳ノ所在地ナリ

大垣ハ岐阜ヨリ西方ニアル市街ナリ、人口凡二萬二千餘

○産物　農産ハ北部山地ノ生絲、繭、及其他ノ茶、麥、藍、等トス、水産ニハ、鮎アリ、鑛物ニハ、錫、楊炭、陶土、石灰、水晶、彫飾石(更紗石)、大理石、方解石(眞貧)、水精、砥石(加部及大政)アリ、製造品ニハ、美濃紙、東南境ノ陶器、加納ノ傘、笠、松ノ縮緬、及綿布、絹綿交織アリ

(十三)　近江國

○地勢、區劃　中央ニ大湖ノ水ヲ湛ヘ、四周ノ河流皆之ニ注グ、全土地味大抵谷腴ニシテ、農産ニ適ス、殊ニ湖東ハ、沃野多シ、全國二百五十八平方里餘ナリ、區分シテ、滋賀、栗太、野洲、甲賀、蒲生、神崎、愛知、犬上、坂田、東淺井、西淺井、伊香、高島ノ十三郡トナス

○市邑　大津ハ、琵琶湖ノ流出口ニ位シ、大坂、敦賀、及名古屋三市ニ、大抵同距離ナリ、湖上ハ、滊船ノ往來間斷ナク、實ニ水陸運送自由ノ地ナリ、人口二萬八千餘、滋賀縣廳ノ所在地ニシテ、市況盛ナリ

彦根(舊名佐和山)ハ、大湖ノ東岸ニアリ、人口二萬餘、井伊氏三十五萬石ノ舊城地ナリ、長濱ハ亦湖東ニアリ又當國ニハ、著名ナル近江八景アリ、其他比叡、等ノ名跡少カラズ

○産物　農産ニハ、米、藍、麻、南部ノ茶、東北地方及長濱邊ノ生絲アリ、又木炭ヲ産ス、水産ニハ、鮒、鯉、堅田鰕、鮫、鱒、硯、等ノ淡水族アリ、鑛物ニハ、硯材、石灰、建築石(花崗石)、黃玉石アリ、又製造物ハ、東部ノ高宮ノ木綿織、東北及長濱邊ノ絹綿布、南部ノ蚊帳表、其他、陶器、油類ニシテ、陶器ハ殊ニ盛ナリ

第四　北陸道誌

◎位置、區劃　北陸道ハ、西ハ山陰道ニ境シ、東南一帶ハ東山道ニ接シ、西北ハ總テ日本海ニ面ス、本道七國中、若狹、越前、加賀、越中、越後ノ五國ハ、日本海ニ沿ヒ、長狹ノ一地帶ヲ成セドモ、能登ハ、海中ニ突出シテ、半島ヲ造リ、佐渡ハ、一孤島ナリ、

◎地勢　地勢ハ、東北部、東南境ハ出羽山脈、蜿蜒トシテ之ヲ繞リ、中部ニハ、富士帶及飛驒山脈ノ北端此ニ蟠蜒シ、加賀、越中ト能登ノ境ニ、寶達山脈アリ能登ニ能登山脈アリ、西南部ノ東南境ハ飛驒美濃高原ニ連ナル、而シテ其南端若狹ノ南境ハ、中國山脈ヲ負ヒ、甚シク峻嶮ナラズ、要スルニ、本道ハ、山岳多シト雖、海岸一帶平地少カラズ、特ニ越後ノ中部ノ如キハ、沃野頗ル廣濶ナリ、川流ハ、大抵東南境一帶ノ諸

山脈ヨリ注下スレドモ、就中、信濃川、阿賀川、神通川、射水川ノ如キハ、遠ク東山道中央ノ山岳ヨリ發シテ、日本海ニ朝セリ、海岸ハ能登ノ大灣、及若狹灣ヲ除キテハ、大概平扁ニシテ深曲ナシ、

◎氣候　本道ハ、東南山ヲ負ヒ、西北ハ海ヲ隔テ、遠ク亞細亞大陸ニ對スルヲ以テ、冬ハ寒風甚凜烈ニシテ、積雪往々丈餘ニ達シ、或ハ行旅ノ跡ヲ絶ツルニ至ル、就中高田近傍ノ地ハ、降雪最深シ、沿海ハ、風濤荒ク、船舶ノ來往、殆全ク絶ユルニ至ル、而シテ夏ハ炎暑亦盛ナリ、

◎地味　地味ハ、概ネ瘠ナレトモ、越後、越前等ノ地ハ、甚豐沃ニシテ、米穀桑麻ニ適セリ、田畑凡四十五萬五千六百餘町アリ、越後ハ二十二萬餘町ニシテ、最多ク、若狹ハ、僅ニ九千餘町ナリ、

◎生業　民業ハ、各地ノ形勢ニ從テ、固ヨリ一樣ナラズ、尋常耕作ノ外、或ハ製茶、製漆、養蠶ニ從事スルアリ、或ハ漁業及採礦ヲ職業トスルアリ、然レトモ最著名ノ者ヲ記スレバ、若狹ハ、本道中漁業尤盛ニシテ頗ル鱗貝ニ豐ナリ、加賀、越中ハ、製茶、養蠶、製陶ヲ業トスル者、近時稍多キヲ加ヘ、能登ハ、製鹽ヲ以テ名アリ、越前、越後ハ、工商ヲ職トスル者少カラズ、又機織ニ巧ナリ、殊ニ越後ノ產品ニ富ムハ、世人ノ知ル所ニシテ、實ニ日本國中、第一ノ富國ト稱スヘシ、

佐渡ハ、著名ナル鑛業地ニシテ、亦魚族ニ饒ナリ、

◎人口　本道人口ハ、三百九十四萬餘ニシテ、越後ノ人口最多ク、總人口ノ三分一強ヲ占メ、若狹最少シ、而シテ平均一方里ノ住民ハ、二千二百餘人ナリ、

◎分轄　本道ハ、現今福井、石川、富山、新潟ノ四縣ニ分屬セリ、

◎沿革　越前以下六國ハ、兩羽及陸奥ニ至ルマテ、上古越ノ國ト稱シ、土夷ノ住セシ地ナリシガ、漸ク之ヲ討滅シ、嶮峨天皇ノ時ニ至リ、始メテ現今ノ國界定マレリト云フ、

（一）若狹國

○位置、區劃、土壤　北陸道西端ノ一小國ナリ、全土面積五十四方里、區劃シテ、三方、遠敷、大飯ノ三郡トナス、地味ハ、山地瘠ニシテ、平地ハ肥沃ナル者少カラス、

○市邑　小濱ハ、人口凡九千餘、小濱灣ノ東南隅ニ在リ、港ニハ北國ノ船舶輻輳シ、一方ノ商區ヲナシ、市況盛ナリ、又若狹塗ト稱スル漆器ヲ製作ス、此地ハ酒井氏十萬三千餘石ノ舊城地ナリ、

○產物　農產物ハ、麻、繭、及茶ヲ主要品トス、水產ハ、沿海魚貝ノ收獲少カラス、製造品ニハ、漆器、絹織等アリ、

（二）越前國

○地勢、區劃　海面ノ外ハ重嶺ニ圍マレ、日野、足羽、九頭龍（舟行二十四里程）諸川、北流シ、其河谷ハ大抵肥沃ノ平野ナリ、全土二百十七方里餘アリ、分割シテ、福井市及足羽、吉田、坂井、大野、南條、今立丹生、敦賀ノ一市、九郡トナス、

○市邑　福井市ハ、國ノ東北部、足羽川ノ岸ニ在リ四方開濶ナル平野ニシテ、海岸ヲ距ツル凡四里、人口四萬アリ、市街ハ商業繁昌ニシテ、豪戶、富商軒ヲ比ラブ、往時ハ、松平氏三十二萬石ノ舊城地ニシテ、今ハ福井縣廳アリ、

敦賀港ハ國ノ西南部ナル海岸ニ位シ、日本海ノ最良港ナリ、港內大ナラスト雖、水深ク、能ク大船ヲ入ルベシ、殊ニ丘陵之ヲ擁シ、風濤ヲ防グニ足レリ、又鐵道南京都、名古屋ニ通ジ、交通運輸ノ便アリ、商況殷盛ニシテ、市民ノ數一萬四千餘アリ、

三國、阪井ハ、北海ノ要港ナリ、此他武生ノ市街アリ、

○產物　農產ハ、麻、烟草、菜種トシ、水產ニハ、

鯖最多シ、鑛物ハ、砥(寺中砥等)、礪、銅トス、又製造品ニハ福井、大野ノ奉書紬、羽二重、武生ノ蚊帳、鐵器其他奉書紙、鳥子紙等アリ、

(三) 加賀國

○地勢、區劃　三方山岳ヲ繞ラシ、全土山岳多ク、手取川、犀宅川、國ヲ貫流ス、全土百四十七方里餘アリ、區劃シテ、金澤市、及江沼、能美、石川、河北ノ一市四郡トス、

○市邑　金澤市ハ、國ノ北部ニ位シ、人口九萬四千餘、本道中第一ノ都會ナリ、市街ハ、犀川及淺野川ノ二流ニ跨リ、商況甚盛ニシテ、大賈、巨商軒ヲ連ラヌ、往時ハ日本最大ノ大名前田氏百二萬餘石ノ舊城地ニシテ、今ハ石川縣廳ノ所在地ナリ、且ツ第三師團ノ營所アリ、

小松ハ金澤ノ西南凡八里ニ在リ、人口凡一萬二千餘ナリ、此他大聖寺等ノ市街アリ、

○産物　農産中、茶ノ産額他ノ諸國ニ冠タリ、烟草、麻、繭、生絲、亦少カラズ、鑛物ハ金、銅、多ク、又建築石、重晶石(美濃)ヲ出ス、製造品ニハ、小松、山中、金澤、等ノ九谷燒、金澤ノ銅器、象眼細工、南部ノ加賀絹、其他、杉原紙、呉絽等アリ、

(四) 能登國

○地勢、區劃　能登國ハ半島國ニシテ、寶達連岳ノ支派北ニ走セテ、國内ニ起伏シ、平地甚少シ、全土百二十二方里アリ、分劃シテ、羽咋、鹿島、鳳至、珠洲ノ四郡トナス、

○市邑　七尾ハ、七尾灣ノ南岸ニ位シ、人口一萬餘當國第一ノ要港ニシテ、船舶常ニ輻湊ス、七尾酒ノ釀造ヲ以テ名アリ、

輪島ハ、國ノ北岸ニ在リ、人口凡一萬餘ニシテ、多ク漆器ヲ製ス所謂輪島塗コレナリ、

○産物　農産ハ多額ノ者ナシ、水産ニ、鹽、鰒、鰤、多シ、製作品ハ羽咋ノ絹布、輪島ノ漆器、南部地方ノ麻布、等トス、

(五) 越中國

○地勢、區劃　海岸ノ外高嶺ヲ以テ圍繞セラル、射水、神通、黒部、等ノ諸河谷廣クシテ、灌漑ノ利少カラズ、面積二百六十六方里餘アリ、富山、高岡、兩市及上新川、下新川、婦負、射水、礪波ノ二市、五郡ニ分劃ス、

○市邑　市邑ノ最大ナルヲ富山トナス、富山ハ國ノ中央、神通川東岸ニ在リ、人口五萬八千餘、市況盛ナリ、古來藥商多キヲ以テ名アリ、富山縣廳此ニ在リ、高岡市ハ國ノ西北部ニ位シ、人口二萬九千餘アリ、金、銀、銅、鐵器、漆器ノ製造ヲ以テ名アリ、此他新湊、魚津、氷見、滑川ノ諸邑アリ、

○産物　農産中、米ハ當國ノ名産ニシテ、本道中越後ニ亞ギテ、多額ヲ出シ、其他、生絲、茶、及材木少カラズ、鑛物ニハ、「せめんと」(天然)金、硝石、アリ、水産ハ、鱈、鳥賊、鮭、鮎ノ漁獲多シ、隨テ乾魚、鹽魚ヲ出ス少カラズ、製作物ハ、絹、綿、麻、各種ノ織物、苧紬、菅笠、高岡ノ金屬器、富山ノ藥種及其他疊表等トス、

(六) 越後國

○地勢、區劃　北陸道ノ最北ニ位シ、本道ノ最大國ニシテ、面積七百六十八方里餘アリ、海岸ノ外ハ、山岳重疊タリ、信濃川(舟行六十三里程)阿賀川(舟路四十五里)隣邦ヨリ來リ、他ノ諸川ト共ニ、國中ヲ横流シ、其ノ河谷ハ廣濶ノ沃野ナリ、全土ヲ分劃シテ、新潟市、及北蒲原、中蒲原、西蒲原、南蒲原、東蒲原、三島、古志、北魚沼、中魚沼、南魚沼、苅羽、東頸城中頸城、西頸城、岩船ノ一市十五郡トナス、

○市邑　新潟ハ信濃河口ニ位シ、人口四萬九千餘五港ノ一タリ、内外水陸ノ運送至便ニシテ、市況繁華、

ノ織物少カラズ、殊ニ清酒ノ釀造高ハ攝州ニ次ゲリ、

（七）佐渡

○**地勢、區劃**　越後ヨリ海上僅ニ二十浬ヲ距ツ、面積五十六方里餘アリ、國ノ南北ニ二個ノ平行山脈アリ、本土ノ山脈ト同ジク、東北ヨリ西南ニ走ル、其北脈ハ日本最古ノ金銀山ナリ、本島ノ最高峯、金北山（四、五二一尺）此ニ屹立ス、此ノ兩山脈ノ中間ハ、平地ニ屬シ、國府川、西南ニ流ル、繫船ニ適スル港灣亦少カラズ、全島ヲ區分シテ、雜太、羽茂、加茂ノ三郡トス、

○**市邑**　相川ハ、島ノ西岸、最肥沃ノ地ニ位シ、又最繁華ノ市街ニシテ、人口一萬三千餘アリ、

○**產物**　農產ハ大額ノモノナシ、鑛物ニハ、金銀、鐵、石英、玉火石、アリ、水產ニハ鰯、鰤、鮪、等越後ノ產ト大抵同種ナリ、

第五　山陰道誌

◎**位置、區劃**　山陰道ハ、丹波、丹後、但馬、因幡、伯耆、出雲、石見、隱岐、八國ヨリ成リ、東ハ畿內、及北陸道ニ接シ南及西ハ、總テ中國山脈ヲ以テ山陽道ニ境シ、北ハ一帶日本海ニ面ス、八國中丹波ハ、獨リ陸地ニ圍マレ、隱岐ハ海中ノ島地ナリ、

◎**地勢**　地勢ハ、南方ニ中國山脈ヲ負ヒ北方ニ向テ傾斜シ、衆川亦該山脈ヨリ發シテ、日本海ニ注グ、但石見ノ江川ハ、中央山脈ノ南ヨリ來リテ、日本海ニ入ル、海岸ハ概シテ灣曲少ク、稍大ナルハ、丹後及出雲兩灣ノミ、要スルニ、本道ハ、山岳各處ニ起伏スルト雖モ低卑ナリ、且長流、平野ニ乏シク規模小ナリト云フベシ、其全長八十里餘アリ、

◎**氣候**　本道ノ氣候ハ、各部大抵大差ナク、冬期ハ西北風及東北風烈シク、海上船舶ノ來往ヲ絕ツニ至ルコト、北陸地方ト粗ホ相同ジ、又山間ハ、殊ニ積雪深シトス、

◎**地味**　地味ハ、大抵瘠薄ニシテ、米穀ニ適スルノ地少シ

◎**生業**　山間ノ人民ハ概耕樵、採礦ヲ業トス、但伯耆ノ西北部ト出雲ハ、地味稍肥好ニシテ、米、麥、麻綿ノ如キ、農產少カラズ、田畑、凡十八萬六千三百餘町ニシテ、出雲ニ最多シ、西南部ニハ、製紙、製麻、製鐵ノ業ヲ執ル者多ク、沿海ハ漁業ニ從事スルモノ尠ナカラズ、

◎**人口**　本道人口ハ、百八十四萬八千餘ニシテ、就中出雲ノ人口、最多ク、隱岐島最少シ、平均一方里ノ人口ハ、一千六百二十八餘ナリ、

◎**分轄**　本道ハ、現今京都、兵庫、鳥取、島根ノ一府、三縣ニ分屬セリ、

◎**沿革**　本道中、出雲ハ古代ニ於テ、已ニ著名ノ國タリ、和銅年中、丹波ノ五郡ヲ割キテ、丹後國ヲ置ケリト云フ、

（一）丹波國

○地勢、區劃　唯和知（由良川ノ上流）、大堰（桂川ノ上流）、三川ノ沿岸ハ、平低ナリ、全土二百六方里餘、分劃シテ、南桑田、北桑田、船井、何鹿、多紀、氷上、天田、ノ七郡トナス、

○市邑　當國ハ、舊時七大名ノ分轄ニ屬セシト雖、其地勢ニヨリ、大市邑ニ乏シ、就中、龜岡（舊名龜山）福知山、篠山ノ三邑ハ、稍繁昌ナル市街トス、以上ノ三邑中、人口ノ最多キ者モ、七千餘ニ過ギズ、

○産物　煙草、牛ハ農產中著名ナリ、繭、生絲、茶亦少カラズ、栗、柿、薪炭ハ、其京阪ニ接近スルヲ以テ、其利大ナリトイフ、

（二）丹後國

○地勢、區劃　北方日本海ニ突出シ、海岸ハ、彎曲ニ富メリ、由良川、國中ヲ貫流ス、全土七十七方里餘アリ、區劃シテ、加佐、與佐、中、竹野、熊野ノ五郡トス、

○市邑　宮津ハ、國ノ中央、一灣ノ濱ニ位ス、此灣ヲ與謝海ト稱シ、水深ク、船舶常ニ輻輳スルヲ以テ、市街繁昌ス、人口殆一萬アリ、

舞鶴（舊名田邊）ハ、舞鶴灣ニ臨ム、此灣ハ、本道中第一ノ要港ニシテ、水深ク、能ク數百ノ大艦、巨船ヲ容ルベキヲ以テ、北海岸鎮守府、（未開廳）ノ軍港ナリ、故ニ市況亦繁華ナリ、

○勝景　當國東北ノ海濱ハ、屈曲極メテ、多ク、山水明媚、眺望絶佳ノ勝境少カラズト雖、殊ニ天ノ橋立ノ景色アリ、此地ハ、宮津ヨリ北方ニ斗出スル、一帶ノ沙洲ニシテ、松樹遠迤トシテ、海風ニナビキ、景色絶佳、日本三景ノ一ヲ以テ稱セラル、

○産物　多ク繭、牛ヲ產ス、此他縮緬、紬、等ノ織物ヲ以テ名アリ、又水產ニハ、乾魚、海草ノ類少カラズ、

（三）但馬國

○地勢、區劃　平地五分一ニ過ギズ、朝來川ハ舟行十五里程アリ、其河谷ハ、南播磨ニ通ズル街道ニシテ稍平低ナリ、面積百六十五方里餘アリ、分劃シテ、城崎、美含、出石、氣多、養父、朝來、七美、二方ノ八郡トス、

○市邑　豐岡、出石ハ、國ノ名邑ニシテ、人口各五千乃至七千アリ、生野ハ、著名ノ產銀地ニシテ、北ハ朝來河畔ニ沿ヒテ、豐岡ニ通ジ、南ハ坦道ヲ經テ、姬路ニ到ルノ要衝ナリ、

○産物　農產ニハ、蠶絲、麻、牛、著名ナリ、殊ニ但馬牛ノ名ハ、世人ノ多ク知ル所ナリ、鑛物ハ生野ノ金、銀、及其他砥諸寄及水山トス、製品ニハ、出石ノ陶器、豐岡ノ柳行李、紙、等アリ、

（四）因幡國

○地勢、區劃　平地甚少シ、唯中央千代川、及其支流ノ環流スル部分ノミ、交通便ナリ、全土九十八方里餘アリ、區劃シテ、鳥取市、及邑美、法美、岩井、八上、八東、智頭、高草、氣多ノ一市、八郡トナス、

○市邑　鳥取市ハ、千代川ノ右岸ニ位シ、山陰道ノ大市街ニシテ、人口二萬八千餘、市況盛ナリ、往時ハ池田氏三十二萬五千石ノ舊城地ニシテ、今ハ鳥取縣廳ノ所在地ナリ、東北隅ノ岩井ハ、著名ノ湯治場ナリ、

○産物　農產ハ、牛ト藍ノ外、特ニ稱スベキモノナシ、近時茶、生絲ノ產出漸ク多キヲ加フ、鑛物ニハ、砂鐵、灰石アリ、海水ニハ、鱗介少カラズ、殊ニ白珊瑚ヲ以テ著名ナリ、

（五）伯耆國

○地勢、區劃、土壤　中央ニ大山（中國第一ノ高山）屹立シ、日野、天神、二川ノ河谷ハ、地勢平夷ナリ、西北部ニ、米子ノ半島斗出シ、出雲ト共ニ中海ヲ抱ク、全國百二十五方里餘アリ、區劃シテ、河村、久米、八橋、汗入、會見、日野ノ六郡トナス、地味概

シテ海疥ナレドモ禾穀ニ適セリ、蓋此國ハ、本道中最平野多キ地方トナス、

○市邑　米子ハ、米子半島ノ頸ニ位シ、中海ニ臨ミ、出雲ノ松江ニ到ル水運ノ要港ナリ、人口凡一萬二千餘アリ、松江迄ノ水路十三浬ナリ、

境ハ、米子半島ノ極端ニ位シ、中海ノ入口ヲ扼シ、本道第一ノ良港ナリ、

○産物　農産ハ、綿花、烟草、藍、甘蔗、等ニシテ就レモ産額少カラズ、又牛、馬、家禽ヲ出ス、鑛物ハ砂鐵、紫水精、滑石アリ、海産ノ種類ハ、因幡、但馬ト同ジクシテ、産額尤ナラズ、製造品ハ、中部ノ陶器、瓦、倉吉ノ白飛地、等ナリ、

（六）出雲國

○地勢、區劃　峯巒國内ニ起伏ス、簸川、神門、二川ノ下流沿岸ハ、稍平低ニシテ肥沃ナリ、面積百八十一方里餘アリ、區劃シテ、松江市、島根、秋鹿、意宇、能義、仁多、大原、出雲、楯縫、神門、飯石ノ一市、十郡トス、

○市邑　松江市ハ、宍道湖ノ東岸ニ在リ、坊市、該湖ヨリ中海ニ通ズル、馬潟瀬戸ニ跨リ、本道第一ノ大市街ニシテ、大ニ運輸ノ便アリ、人口ハ凡三萬五千餘アリ、島根縣廳ノ所在地ナリ、

○大社　杵築ハ、國ノ西北隅海岸ニ在リ、市中ニ、出雲大社アリ、大社ハ、山ヲ負ヒ、海ニ臨ミ、樹林鬱鬱トシテ景色佳ナリ、四方ノ參者踵ヲ絕タズ、市街爲メニ繁華ナリ、

○勝地　美保關ハ、半島ノ東端ニ在リ、海中ニ突出シ、著名ノ勝區ナリ、

○産物　米、麥ノ産額ハ、本道中一位ニ居リ、綿花ハ西部諸川ノ沿岸ニ多ク産ズ、其他、麻、人參、蜜柑、牛馬ヲ出ス、鑛物ニハ、砂鐵、石炭、銅アリ、水産ハ海苔、鯛、鰤、烏賊、乾鰯、松江鱠、名アリ、製造物

（七）石見國

○地勢、區劃　國中山嶽起伏シ、平地甚少シ、江川（舟行二十二里程）ハ、安藝ニ發源シ、山脈ヲ貫キ北ニ出テ、東部ヲ環流ス、全國二百三十二方里餘アリ、分劃シテ、邇摩、安濃、邑智、那美、美濃、鹿足ノ六郡トス、

○市邑　濱田ハ、海岸ノ中央ニ位シ、灣（濱田浦）ニ臨ミ、灣内水深ク、船舶四方ヨリ輻輳シ、商況繁盛ナリ蓋此國ハ、山岳多ク、道路崎嶇トシテ、交通開ケズ、只江川、高津川ノ水運ト、海上ノ運輸ニ由ルノミ、

○産物　産物ハ麻、牛、楮、三椏、銀、砂鐵、建築石、重晶石アリ、砂鐵ハ、多ク江川ニ産ス、又紙、陶器、瓦等アリ、

（八）隱岐國

○位置、區劃　出雲ヨリ、凡北方二十七浬ヲ隔ツル群島ニシテ、大島四アリ、西南ノ二島ヲ島前ト云ヒ、東北ノ一島ヲ島後ト云フ、島後ハ四島中最大ニシテ、其南北四里三十町、東西四里アリ、四島ノ外、小嶼四方ニ碁布散在ス、地勢、山岳、丘陵、起伏シテ、平地少ク、地味薄瘠ナリ、面積二十一方里餘、分劃シテ、周吉、穩地、海士、知夫ノ四郡トナス、

○市邑　四島中、西郷ヲ以テ最大ノ市街トス、島後ノ東南岸ナル一港頭ニ立ツ、港内水深クシテ、且數百ノ艘舶ヲ容ルベク、商舶常ニ輻輳シテ、市街繁昌ナリ

西ノ島ニハ、後醍醐天皇ノ黒木御所ノ宮趾アリ、中ノ島ニハ、後鳥羽上皇ノ陵廟アリ、

○産物　此國ハ、地味薄瘠ニシテ、農産饒ナラズ、沿海ノ魚族ハ鯖、鰮、鰤類多ク、材木ヲ出スコト少カラズ、

第六　山陽道誌

◎位置　本道ハ、山陰道ノ南ニ位シ、北面一帶、中

國山脈ヲ負ヒ、南ハ內海ニ臨ム、但西端ノ一國長門ハ獨リ日本海及朝鮮海ニ向ヒ、又美作ハ唯陸地ヲ以テ圍繞セラル、

◎地勢　江川ノ外、諸川大概北境ノ山連ヨリ發シ、南方內海ニ注ギ、運輸灌漑ノ便利少カラズ、

海岸ハ、山陰ノ北岸ト異ナリ、彎曲出入ニ富ミ、船舶ノ碇泊ニ適スル者多ク、且ツ南ハ四國ト一葦帶水ヲ隔テ、東ハ大阪、神戸ヲ控ヘ、西ハ九州ニ接セリ、全道東西ノ延長百七里餘、海岸ニ沿フテ、街道アリ、東大阪ヨリ、兵庫、姫路、岡山、廣島ヲ經テ、下ノ關ニ至リ、其レヨリ海峽ヲ渡レハ、直ニ九州ノ小倉ニ達スヘシ、往時封建ノ時ハ、九州及中國ノ諸大名、多クハ此街道ニ由リ、京都ト江戸ニ往來セシカ、今日ハ鐵路既ニ成リ、海上亦滊船ノ交通至便ナリ、

◎氣候　本道ノ南岸ハ、氣候概シテ温和ニシテ、冬日モ降雪少ナク、又秋冬ノ交、强風稀ナリ、然レトモ其山陰道ニ接スル山地、並ニ日本海ニ面スル長門ノ北部ハ、甚寒冷ニシテ、積雪堆積スルヿ少カラス、但本道ハ之ヲ山陰道ニ比スレハ、概シテ氣候温暖ナリ、

◎地味　地味ハ、大抵膏腴ニシテ、田圃大ニ開ケ、其數凡三十六萬八千餘町ニシテ播磨ニ最多シ、

◎生業　民人農業ヲ營ム者最多ク、商業ニ就ク者之ニ次ク、沿海ノ地ハ、漁業者少カラス、殊ニ製鹽業ハ日本全國中、本道ヲ以テ最盛ナリトス、

北部山間ニ於テハ、採鑛製絲ヲ事トスルモノ多シ、本道ノ人口ハ、四百十三萬六千餘ニシテ、就中、安藝及播磨ノ人口、最多ク、美作最少シ、平均一方里ノ人口ハ、二千六百三十餘人トス、本道ハ現今兵庫、岡山廣島、山口ノ四縣ニ分屬セリ、

◎沿革　備前、備中、備後、等ハ上古之ヲ吉備國ト稱シ、一大國ナリシガ、中古分チテ、三國トシ、又和銅六年備前六郡ヲ割テ、美作ヲ置ケリ、長門ハ、上古之ヲ穴門ト稱セリトイフ、

(一) 長門國

○位置、區劃、土壤　山陽道ノ西端ニ位ス、大川ナケレトモ、各地ノ灌漑、水運ニ益アリ、全國二百一方里餘アリ、分劃シテ、赤間關市、及厚狹(あさ)、豐浦(とよら)、美禰(みね)、大津、阿武(あむ)、見島ノ一市、六郡トナス、地味ハ、南方ハ多ク肥沃ナリ、

○市邑　赤間關ハ、馬關、又ハ下ノ關ノ別名アリ、國ノ西南岸、赤間關海峽(早鞆海峽)ニ臨ミ、僅ニ五町餘ヲ距テヽ、豐前ノ小倉ト相對シ、內海ト外洋ヲ結合スル、要港ニシテ、內外船舶ノ來往織ルカ如ク、豪商富家軒ヲ聯ラヌ、人口三萬三千アリ、

萩ハ、北岸ノ灣頭ニ在リ、人口一萬九千餘ノ市街ナリ國ノ南部小野田工業地ハ、益〻盛況ヲ呈シ、硝子、硫酸ノ製造及舍密、石炭ノ諸會社ノ設立アリ、

○古戰場　西南岸ニ、壇ノ浦ノ古戰場アリ、

日本誌　地誌　山陽道誌　長門國　周防國　安藝國　備後國

○產物　特ニ農產ノ多額ナル者ナシ、只牛ヲ畜フヿ少カラス、鑛物ニハ、石炭、硯材(紫金石)せめんと、アリ、水產ハ、鯖、鰺、鯛、烏賊、鰕、章魚、魚油、製造品ハ鹿子絞、紙等トス、

(二) 周防國

○位置、區劃、地味　南海岸ハ屈曲出入多ク、夥多ノ島嶼散在セリ、西部ノ佐波川、東部ノ岩國川(一ニ錦川)、舟行十五里程等共ニ灌漑運輸ノ利少カラス、全土百八十八方里餘アリ、分劃シテ、大島、玖珂(くが)、熊毛、都濃(つの)、佐波(さば)、吉敷(よしき)ノ六郡トナス、地味ハ西南ノ沿海、概シテ肥沃ノ地多シ、

○市邑　山口ハ西境ノ平野ニ位シ、貨物輻輳ノ市街ナリ、往時ハ、毛利氏三十六萬九千石ノ舊城地ニシテ、今ハ山口縣廳ノ所在地ナリ、人口一萬三千餘アリ、

德山ハ、南岸ノ灣頭ニ臨ミ、人口凡一萬アリ、

岩國ハ、南岸ニ位シ、岩國川之ヲ横ギル、有名ノ錦帶

橋ヲ架ス、長サ百十間餘、人口一萬ニ足ラズト雖、市況亦盛ナリ、多ク岩國縮ヲ出ス、

○**産物** 農産ニハ、茶アリ、牛亦少カラス、鑛物ニハ、石炭、安賀母尼、錫、寒水石アリ、水産ハ、粗長州ト同ジク、西南岸ハ多ク鹽ヲ出スコト、本邦第一ト稱ス、製造品ハ、岩國ノ紙、綿織、大島ノ縞木綿名アリ、

(三) 安藝國

○**位置、區劃** 海岸曲折多ク、港灣ニ富メリ、大田川（舟路二十里）等ノ河谷、稍平夷ニシテ、水運ノ便アリ、全土二百八十方里、本道中ノ大國ナリ、區劃シテ、廣島市、及安藝、佐伯、沼田、高宮、山縣、高田、賀茂、豐田ノ一市、八郡トナス、

○**市邑** 廣島市ハ、國ノ南岸頭灣ニ位シ、市街大田川ニ跨ル、此河流、分レテ數派ヲ爲シ、運輸甚便利ニシテ、商況亦盛ナリ、人口ハ八萬四千餘、本道中最大ノ市街ナリ、廣島縣廳市中ニ在リ、又第五師團ノ營所、城中ニアリ、往時ハ、淺野氏四十二萬六千石ノ舊城地ナリ、

廣島ノ東南岸ニ、吳港アリ、第二海軍區ノ鎭守府ニシテ、水深ク、能ク數十ノ戰艦ヲ容レ、內海ノ要港タリ、其前面、江田島ニ、海軍兵學校アリ、

廣島ヨリ南方八浬ニ、嚴島アリ、島中ノ神社ニ、市杵島姫ヲ奉祀ス、風景佳絕、日本三景ノ一ニ算セラル、

○**産物** 農産ハ、麻、綿花、藍、煙草、甘蔗、牛トス、鑛物ハ、砂鐵、金ヲ主要トス、水産ニハ、牡蠣、烏賊、鰒、鯛、章魚、海苔アリ、製造品ハ、南部ノ紙、西南部ノ疊表、又綿絲、綿織、殊ニ著名ナリ、

(四) 備後國

○**位置、區劃** 三次川（江川ノ上流）、蘆田川ノ沿岸ハ、大抵平地ニ屬シ、海濱ハ灣曲多シ、全國二百三十四方里餘アリ、分劃シテ、深津、安那、神石、沼隈、品治、蘆田、御調、世羅、甲奴、三溪、三上、奴可、惠蘇、三次ノ十四郡トナス、

○**市邑** 福山ハ、國ノ東南海岸ニ接シ、蘆田川ノ東岸ニ位シ、人口一萬五千アリ、海陸運輸ノ便ヲ具ヘ、四方ノ貨物輻輳シ、商況盛ナリ、

尾道ハ、福山ノ西、五里許ノ海灣ニ位ス、灣內水深ク、檣船ニ便利ニシテ、著名ノ良港トス、人口凡一萬八千餘、商況殷盛ナリ、蓋現今ハ福山ヨリモ須要ノ地ナルガ如シ、

○**産物** 農産ハ、煙草、綿花、麻、牛、等トス、殊ニ多ク烟草ヲ生ス、鑛物ニハ、砂鐵、鰕石、生銀、石綫アリ、水産ニハ、鯛、章魚、烏賊、鰛、海苔、及鹽ヲ出スコト少カラズ、製造品ニハ、南地ノ織物、備後表、呉蓙、雁皮紙、及鞆津ノ保命酒名アリ、

(五) 備中國

○**位置、區劃** 川邊川（高梁川ノ末流舟路二十里）

日本誌 地誌 山陽道誌 備後國 備中國 備前國 美作國 播磨國 百四十九

畔及海岸ハ、肥沃ノ平野少カラズ、面積百五十六方里餘アリ、分劃シテ、都宇、窪屋、賀陽、下道、淺口、小田、後月、川上、上房、阿賀、哲多、ノ十一郡トス、

○**市邑** 國中市邑ノ繁昌ナルハ、中部ノ高梁、海岸ノ笠岡トス、人口ハ、五千、乃至七千アリ、殊ニ玉島ハ、一ノ良港ニシテ、船舶ノ出入頻繁ナリ、

○**産物** 農産中、綿花ノ產出最盛ナリ、殊ニ南岸地方ヲ最トス、其他ハ、菰、麥、烟草、藍、牛、馬トス、鑛物ハ、殊ニ、銅、砂鐵多ク、鉛、絲礬、石炭、石綫、等アリ、水產ハ、鰛、鰒、鯛、章魚、烏賊、鰛、海苔、及鹽ヲ出スコト少カラズ、製造品ニハ、綿絲、疊表、紙、名アリ、

(六) 備前國

○**位置、區劃** 海岸出入繁ク、西南ニ、兒島灣ヲ抱ク、岡山川（舟行二十三里程）、吉井川（舟路二十五里）ノ河谷ハ概シテ平低、瀉湖舟運ノ利頗ル大ナリ、全土九十四方里餘アリ、分劃シテ、岡山市、及御野、津高、

郡トナス、

赤阪、磐梨、和氣、邑久、上道、兒島ノ一市、八郡トナス、

○市邑　岡山市ハ、國ノ西南隅、岡山川ノ沿岸ニ位シ、水陸運輸ノ便ニ富ミ、商況甚盛ニシテ、人口五萬一千餘アリ、往時ハ、池田氏三十一萬五千石ノ舊城地アリシカ、今ハ岡山縣廳ノ所在地ナリ、

○産物　米、麥ノ外、烟草、綿花ノ産出多シ、牛亦少カラス、鑛物ニハ、綠礬、石炭、蠟石屬アリ、海岸ハ、魚鹽ノ利少カラズ、製造品ニハ、綿絲ノ産額殊ニ多ク、又綿織、陶器、醬油、疊表少カラス、

（七）美作國

○位置、區劃　四方山岳ヲ繞ラス、津山（吉井川ノ上流）、高田（岡山川ノ上流）ノ河谷ハ、平扁ニシテ、運漕、灌漑ノ利少カラズ、面積百七十方里餘、分劃シテ、眞島、大庭、西ケ條、西北條、東南條、東北條、勝北、吉野、英田、勝南、久米南條、久米北條ノ十二

加東、多可、加西、加古、印南、飾東、飾西、神東、神西、揖東、揖西、赤穗、佐用、宍粟ノ一市、十六郡トナス、

○市邑　姫路市ハ東西ハ山陽道ノ街道、西北ハ山陰道ニ至ル街道、及北ハ生野、豐岡ニ達スル街道ノ要衝ニ位スルヲ以テ、百貨輻輳シ、商況頗ル繁盛、人口二萬七千餘アリ、

明石ハ、國ノ東端海濱ニ在リ、水陸ノ便利アリ、且此邊海濱ハ、著名ノ名勝、舞子濱、及須磨ノ浦アリ、明石ト共ニ、韻士雅客ノ杖ヲ曳ク者少カラズ、人口殆二萬ナリ、

此他、赤穗等ノ名邑アリ、赤穗ハ、彼ノ義士四十七人ノ故ヲ以テ、其名人口ニ膾炙セリ、

○産物　農産ハ、本道中最豐饒ニシテ、米ハ殊ニ眞種ヲ產シ、其名市場ニ高シ、其外麥、茶、繭、及牛ヲ出スコト少カラズ、鑛物ハ、蠟石屬、水產ハ、章魚、鹽、名アリ、製造品ニハ、明石縮、龍野醬油、姫路革、紙、

著名ナリ、

第七　南海道誌

◎位置成立　南海道ハ、紀伊、淡路、阿波、讃岐、伊豫、土佐ノ六國ヨリ成ル、紀伊ハ、獨リ本土ニ連續シ、其他ハ、海水ニ由リテ隔離セラル、卽チ東北西ノ三方ハ、一部東海道及畿內ニ接シ、其他ハ內海、並ニ豐後海峽ヲ隔テ、畿內及山陽、西海ノ二道ヲ望ミ、南方一帶ハ、太平洋ニ面セリ、

◎地勢　紀伊國ハ、紀伊山脈蜿蜒起伏シ、諸川東南西ノ三方ニ注下シ、其西南部ハ平低ナリ、四國ハ、四國山脈東西ニ連亘シ、諸川此ヨリ四方ニ流出シテ、海ニ入リ、海岸ハ大概平衍ニシテ、北方內海ニハ、無數ノ島嶼ヲ控ヘタリ、本道ノ海岸ハ、總テ屈曲ニ富ミ、灣港少カラズ、

◎氣候　本道ノ氣候ハ、之ヲ山陽道ニ比シテ、概シテ一層溫暖ナリ、然レドモ、紀伊、伊豫、兩國ノ山間

ニハ積雪多クシテ、冱寒甚シキ處ナキニアラズ、

◎地味　四國ヲ首メ、紀伊、淡路、共ニ諸川ノ沿岸、及海岸ノ平野ハ、他味概肥沃ニシテ、能ク禾穀ニ適セリ、田畑、凡二十二萬三千五百餘町ニシテ、伊豫、土佐ニ最多ク、淡路ハ僅ニシテ、一萬二千ニ足ラズ、

◎生業　各地ノ氣候大差異ナキヲ以テ、人民ノ稼業、亦大抵相同ジキカ如シ、卽チ山間ニ於テハ、採鏃、又ハ樵獵、等ヲ事トシ、低地ニ於テハ、農耕、或ハ商工ニ從ヒ、沿海ノ民ハ、漁業、及製鹽ヲ業トス、

◎人口　人口ハ、總計三百八十一萬五千餘ニシテ、就中伊豫ノ人口、最多ク、淡路最少シ、平均一方里ノ人口ハ、三千七百五十九人トス、

◎分轄　本道ハ、現今和歌山、三重、兵庫、德島、香川、愛媛、高知ノ七縣ニ分屬セリ、

◎沿革　天武天皇白鳳十三年ニ、四國ノ地大震アリ、土佐ノ南岸一帶陷沒シテ海トナレリト云フ、卽チ今ノ土佐灣是レナリ、

（一）紀伊國

○地勢、區劃　大和ノ山巒ヲ中心トシテ、三方ニ傾斜ス、紀伊川（舟路三十二里）ノ下流沿岸ハ、稍ヤ平衍ナリ、全國三百八十一方里餘、分劃シテ和歌山市、及名草、海部、那賀、伊都、有田、日高、西牟婁、東牟婁、南牟婁、北牟婁ノ一市、十郡トナス

○市邑　和歌山市ハ、國ノ西北隅、紀伊、河口ノ南岸ニ位シ、海、陸ノ交通甚便ナレバ、四方ノ百貨輻輳シ、商況繁昌ナリ、又近時市中、綿ふらねるノ製造盛ナリ、當時ハ和歌山縣廳ノ所在地ニシテ、往時ハ德川幕府ノ三家、德川氏五十五萬石ノ舊城地ナリ、人口五萬六千餘アリ、

此他ノ名邑ハ、西岸ノ湯淺、田邊ノ諸港、及東岸ノ新宮トス、兵制中、新宮ハ、人口一萬餘アリ、

○名區　和歌浦（一名明光浦）、高野山寺、熊野神社ノ如キハ孰レモ名區ナリ、

○産物　農産ハ、甘藷、綿花、茶、藍ノ外、在田ノ蜜柑、殊ニ著名ナリ、又牛、及熊野ノ材木、薪炭アリ、鏃物ニハ、石炭、甕（富田）、水産ニハ、鯖、鯨、乾鰒、及鮎名アリ、製造品ハ、綿布、和歌山ノ綿ふらねる、黒江ノ漆器、高野紙、蠟、等トス、

（二）淡路國

○地勢、區劃　紀伊ノ西北海中ニ在リ、內海ノ咽喉ニ當レリ、南部ハ稍平地アリ、全土三十六方里餘、區劃シテ、津名、三原、二郡トナス、

○市邑　市邑ハ、東岸ノ洲本、及西岸ノ福良名アリ、殊ニ福良ハ、阿波ノ撫養港ニ對シ、船舶ノ繫泊ニ便ナリ、

○産物　米、麥、生絲、牛ノ產アリ、沿海ノ地ハ、魚貝ノ利少カラズ、製造品ハ、綿織、綿絲、紙、及伊賀野燒ノ類ナリ、

日本誌　地誌　南海道誌　淡路國　阿波國　讃岐國　伊豫國

トシ、煙草之ニ次ギ、甘蔗等少カラズ、茶モ亦各地ニ産ス、製造品ニハ、砂糖、徳島ノ縮織、其外製紙等アリ、又製鹽ノ利少カラズ、鑛物ニハ、安質母尼、砂金アリ、

(四) 讃岐國

○地勢、區劃　北岸ニ數個ノ半島ヲ出シ、著名ノ灣港アリ、全面積百十三方里餘アリ、區劃シテ、高松市、及香川、山田、小豆、三木、寒川、大内、阿野、鵜多、那珂、多度、三野、豊田ノ一市、十二郡トス、

○市邑　高松市ハ、北岸ノ灣頭ニ位シ、水陸ノ運漕自在ニシテ、四方ノ貨物輻輳シ、商況甚盛ナリ、香川縣廳此ニ在リ、人口三萬四千餘ナリ、海上六十六浬ニシテ、神戸ニ達スベシ、

丸龜ハ、京極氏ノ舊城岡丘ノ上ニ位シ、遠望頗ル風致アリ、海港、船ノ出入繁多人口二萬ナリ、此外多度津、琴平ハ、何レモ各地ノ商區ナリ、

○名社　就中、琴平ハ彼ノ著名ナル琴比羅神社アルヲ以テ、四方ノ衆客常ニ踵ヲ接シ、市中巨大ノ旅館軒ヲ連ラヌ、又多度津ハ、彼レ衆客ノ經過スル要津ナルガ故、亦市況盛ナリ、今ヤ既ニ多度津ヨリ、丸龜、琴平ニ至ル鐵路ノ設アリ、

○産物　農産中、米麥ニ富ム、四國ニ冠タリ、又甘蔗ノ産出ハ、本邦第一ニ位ス、此他綿、藍アリ、又牛ヲ産スル少カラズ、小豆島ノ醬油、東北部ノ紙、油、名アリ、鑛産ハ、砥、(野間田)、建築石(花崗石)、沿海ハ、製鹽ノ利少カラズ、

(五) 伊豫國

○地勢、區劃　四國全土ノ三分一ヲ有シ、面積三百四十一方里餘、區劃シテ、松山市、温泉、久米、和氣、風早、野間、越智、桑村、周布、新居、宇摩、伊豫、下浮穴、上浮穴、喜多、西宇和、東宇和、北宇和、南宇和ノ一市、十八郡トス、

○市邑　松山市ハ、國ノ西北部ニアリ、市ノ西一里半ニシテ、三津濱港ヲ控ヘ、兩地ノ間鐵路ノ便アリ、繁華ノ市街ニシテ、人口三萬五千餘アリ、愛媛縣廳ノ所在地ナリ、

○名湯　市東十數丁ヲ距テ、著名ナル道後ノ温泉場アリ、

之ニ次グ者ヲ今治、宇和島トス、共ニ人口一萬以上アリ、市況繁昌ニシテ、船舶ノ出入絶ヘズ、

○産物　農産中、産額多キハ、甘藷ニシテ、又牛及白蠟ヲ出ス、鑛産ニハ銅、安質母尼、白砥、建築石(花崗石)アリ、沿海ハ漁鹽ノ利アリ、殊ニ、于海老ハ、支那ニ輸出スベシ、製造品ハ、西南地方ノ紙、酒類醬油、綿織、竹細工、等トス、

(六) 土佐國

○地勢、區劃　四國中最大ノ國ナリ、平地少シト雖、仁淀川(舟行十七里程)、物部川、渡川(舟路三十七里)、等國内ヲ環流シ、運輸灌漑ノ利アリ、全土四百五十四方里餘、分劃シテ、高知市、及安藝、香美、長岡、土佐、吾川、高岡、幡多ノ一市、七郡トス、

○市邑　高知ハ、南海岸ノ中央ニ位シ、水陸ノ運漕至便ナリ、人口凡三萬二千餘、市況盛ナリ、蓋四國ノ市邑中大勢力アリ、往時ハ、山内氏二十四萬二千石ノ城地ニシテ、今ハ高知縣廳ノ所在地ナリ、神戸ニ百四十二浬ヲ距ツ、

○産物　農産中、茶ノ産額多シ、鑛物ニハ、硯村(羽根赤龍、及ビ須留墨)、大理石、凍石、安質母尼アリ、海産ハ、沿岸一百里ノ間、收獲少カラズ、殊ニ土佐節、鯨、鯛、鰆、珊瑚ヲ多ク出ス、製造品ハ、紙ヲ以テ第一トシ、其産額我全國ニ冠タリ、土佐半紙ノ名聲海内ニ高シ、樟腦モ、各地多少ノ産出ナキハナシ、

第八　西海道誌

◎位置　西海道ハ、豊前、豊後、筑前、筑後、肥前、

肥後、日向、大隅、薩摩ノ九國、並ニ壹岐、對馬、及沖繩諸島等ノ總稱ニシテ、我國ノ西南端ニ位シ、東ハ豐後海峽ヲ挾ンテ、四國ト對シ、北ハ下ノ關海峽ニヨリテ、中國ト境シ、西北ハ遙ニ朝鮮ノ南岸ヲ望ミ、南ハ我國ノ南端臺灣島ニ至ルマデ、總テ太平洋ノ水ニ洗ハル、一帶ノ群島ニシテ、其北端對馬ヨリ西南ニ彎曲スルヿ、殆四百餘里ニ亘レリ、

◎地勢 就中、九州島ノ地勢ハ、其東岸ハ屈曲ニ乏シク、僅ニ豐後ニ二三ノ半島ヲ出スノミ、之ニ反シテ、西岸ヨリ南岸ニ周リテ、海水ノ侵蝕頗ル繁ク、肥前、薩摩、大隅ノ三大半島、其他、半島、岬角、屈指ニ遑アラズ、

其間、鯛浦、有明洋、鹿兒島灣、等海水ノ灣入甚多ク、且ツ無數ノ島嶼沿岸ニ散布セリ、又其內地ハ、南部ニ九州南部山系、小松山脈アリ、北部ニ筑紫、肥前ノ兩山脈アリ、而シテ諸川、東西南北ニ分水セラル、

◎氣候 九州ハ、南方ニ位スルヲ以テ、概シテ温暖ナレドモ、其北海岸、豐前、筑前、肥前ハ、南ニ山岳ヲ負ヒ、北ハ海ニ臨ムガ故、冬期ハ寒氣强ク、又東北、或ハ北西ノ風烈シク、積雪亦數寸ニ至ルヿ少カラズ、然レドモ、南部ニ至ルニ從ヒ、漸ク温暖ヲ加ヘ、薩摩、大隅ニ於テハ、温暖殊ニ著シ、而シテ夏日ノ炎熱甚シカラズ(琉球島等ノ氣候ハ、各島記ニ譲ル)

◎地味 地味ハ、筑後川以西ノ平野、卽チ佐賀地方ヲ以テ、第一ノ肥沃トナシ、肥後ノ平地之ニ次グ其他、平野ハ、概耕作ニ適シ、菜穀繁生ス、田畑凡七十三萬二千餘町アリ、肥前、肥後ニ最多ク、各十三四萬餘町、少キハ、對島、壹岐、琉球ニシテ、三千町乃至六千町ニ過キズ、又山地ハ材木ニ富メリ、

◎産業 全島人民ノ生業ハ、內地ニハ、農業、採炭ヲ業トスル者多ク、海岸ニハ漁農ヲ兼ヌル者多シト雖、殊ニ豐前、兩筑、薩摩ハ、紡織ヲ營ミ、二筑、二肥、豐前、等ハ、採煤ヲ業トスル者少カラズ、又商業ノ最盛ナルハ、長崎、鹿兒島、熊本、佐賀、博多ノ地ヲ推スベシ、

◎人口 本道九州、壹岐、對馬、琉球ノ總人口ハ、六百卅二萬七千餘ニシテ、就中兩肥ノ人口最多ク、壹岐、對馬ノ人口最少シトス、平均一方里內ニ住スル人員ハ、二千四百卅七人ナリ、

◎分轄 本道ハ、現今福岡、大分、佐賀、長崎、熊本、鹿兒島、宮崎、沖繩ノ八縣ニ分轄セラル、

◎沿革 本道ノ九州ハ、上古之ヲ筑紫ト稱シ、又火ノ國、豐ノ國、及日向、熊襲ノ區別アリタレドモ、後世之ヲ分チテ九州トナセリ、

九州ハ、古來重大ナル史上ノ事實、殊ニ外交、外征ノ要衝ニ當リシヿ少カラズ、彼ノ神武天皇ノ東征ヲ首メ、神功皇后、及太閤秀吉ノ征韓ノ如キ、又始メテ基督敎ノ日本ニ入リ、且ツ互市場ヲ開キタルガ如キ、尤モ、著名ノ事件ナリトス、

日本誌 地誌 西海道誌 筑前國 筑後國 豐前國

(一) 筑前國

○地勢、區劃 海ニ面スル部分ハ、平野多ク、沿岸亦彎曲ニ富メリ、遠賀川(舟路十里)運輸、灌漑ノ利アリ、全面積百五十八方里餘アリ、分劃シテ、福岡市、及糟谷、宗像、鞍手、嘉麻、穗波、上座、下座、夜須、那珂、御笠、席田、怡土、志摩、早良、遠賀ノ一市、十五郡トナス、

○市邑 福岡ハ、西北海岸、博多灣頭ニ位シ、市坊殷富ニシテ、人口五萬三千餘アリ、今ヤ鐵道ノ敷設成リ、陸運、水運ノ便利殊ニ大ナリ、往時ハ、黑田氏五十二萬石餘ノ舊城地ニシテ、今ハ福岡縣廳ノ所在地ナリ、

博多ハ、福岡ト相接シ、古來著名ノ市街ナリ、蓋福岡ハ、城地ニシテ、士族ノ住居多ク、博多ハ其市場ニシテ、豪商、富賈軒ヲ連ネ、商況甚盛ナリ、又博

多織ノ産地トシテ著名ナリ、

○名社　太宰府ハ、菅原道眞ノ舊跡ナルヲ以テ、古來最著名ナリ、

○産物　農産ハ、烟草、麥、米、藍、牛、馬ヲ重ナル者トス、鑛物ニハ、石炭ノ産額頗ル多ク、砂金、加里、雲母ヲモ出ス、水産ニハ、鯛著名ナリ、製造品ハ、有名ナル博多織、生蠟、疊表、酒類、等トス、

(二)　筑後國

○地勢、區劃　西部ハ、筑後川(舟路二十七里)及其支流、竝ニ中島川ノ平谷ニシテ、田圃渺々トシテ山ヲ見ズ、全土八十一方里餘ノ小國ナリ、分劃シテ、久留米市、及御井、御原、山本、三潴、上妻、下妻、生葉竹野、山門、三池ノ一市、十郡トナス、

○市邑　久留米ハ、國ノ北境、筑後川ノ沿岸平野ニ位ス、人口二萬五千餘ナリ、四方ノ貨物輻輳シ、商賈甚繁盛ナリ、

柳川ハ、西北部ノ平野ニ在リ、人口八千餘、久留米ニ次グノ商地ナリ、

○産物　農産ハ、米、麥、藍、茶ヲ重ナル者トシ、又烏ヲ出ス、製造品ニハ、日本紙、油及蒻莚、最著名ニシテ、久留米ノ絣、生蠟、亦名アリ、鑛物ハ、石炭ヲ多ク産ス、

(三)　豐前國

○地勢、區劃　山國川、驛館川、等濃漑ノ利アリ、全面積百三十六方里餘、分劃シテ、企救、田川、京都、仲津、築城、上毛、下毛、宇佐ノ八郡トナス、

○市邑　小倉ハ、國ノ西北端ニ位シ、中國ニ通ズル要衝ノ地ニシテ、赤間關ヲ距ツル、僅ニ五浬ナリ、港灣水淺ケレトモ、長崎、鹿兒島、等ヨリスル汽船、大概貨物、旅客ヲ此地ニ輸送スルガ故、市況殷盛ニシテ、人口一萬六千餘アリ、

門司港ハ、小倉ノ東北海岸三里ニアリ、水深ク、能ク、大船、巨舶數百艘ヲ繫グベシ、且九州鐵道此ニ其端ヲ起セリ、

中津ハ、北海岸ノ中央ニ位ス、人口凡一萬二千餘、市況亦繁盛ナリ、

○名社　東北ノ宇佐ニハ、宇佐神社アリ、和氣清麻呂ノ故事ヲ以テ、著名ナリ、又耶馬溪ノ勝地ハ、山國川ノ河谷ニアリ、

○産物　農産ハ、烟草、麥、麻ヲ主要トス、牛、馬亦少カラズ、鑛物ニハ、石炭ノ採掘近時大ニ增加セリ、又硯材(門司硯)ヲ産ス、沿海ハ魚貝ノ利少カラズ、殊ニ鰡、鯛ノ捕獲多シ、製造物ハ、小倉織、紙、油等トス、

(四)　豐後國

○地勢、區劃　大野(舟路十八里)、大分、等諸川ノ下流沿岸稍平衍ナリ、全國三百四十四方里餘、區劃シテ、西國東、東國東、速見、大分、北海部、南海部、大野、直入、玖珠、日田ノ十郡トス、

○市邑　大分(舊名府內)ハ、大分灣ニ位シ、人口一萬一千餘アリ、市中鑄物ノ製造アリ、大分縣廳ノ所在地ナリ、臼杵ハ、亦灣頭ニ位ス、人口一萬餘ナリ、

○名湯　別府ハ有名ノ温泉場ニシテ、浴客常ニ踵ヲ絕タズ、

○産物　農産物ハ、麥、烟草、麻及牛馬多シ、鑛物ハ、錫、絲礬、硫黃、大理石、石灰、磁鐵、水産ハ、沿海其利少カラズ、殊ニ多ク鰒ヲ産ス、製造品中、東北部ノ疊表ハ、日本全國ニ尤盛ナリ、其他、大分ノ鍋、釜、西北部ノ紙、豐後絞アリ、

(五)　肥前國

○地勢、區劃　半島狀ニシテ、海岸ノ參錯出入甚シク、沿海島嶼、亦甚布星列シ、其數凡一千餘アリ、就中大ナルハ、平戶、中通、福江ノ三島トス、筑後川ノ西岸、沿海ノ地ハ、平坦ニシテ、田圃大ニ開ケ、地味

頗ル蕃庶ナリ、全土三百四十一方里餘、分劃シテ、佐賀市、長崎市、及西彼杵、東彼杵、北高來、南高來、北松浦、南松浦、佐賀、神崎、基肄、養父、三根、小城、東松浦、西松浦、杵島、藤津ノ二市、十六郡トナス、

○市邑　佐賀ハ、國ノ東北隅平野ノ間ニアリ、人口二萬六千餘、市況殷富ナリ、今ヤ豐前ノ小倉ヨリ鐵道ノ敷設成リタリ、往時ハ、鍋島氏三十五萬餘石ノ舊城地ニシテ、現今ハ佐賀縣廳ノ所在地ナリ、

長崎市ハ、佐賀ヨリ、西南二十九里許ノ海岸ニアリ、港ハ西ニ面シ、他ノ三方ハ、峯嶺ヲ以テ擁護シ、港内水深ク、能ク數百ノ大船ヲ容ルベシ、實ニ我國最舊ノ開港場ニシテ、後陽成天皇ノ慶長十六年、(今ヨリ二百八十七年前)德川家康ノ時ニ始マリ、爾來時ニ盛衰一ナラズト雖、今尚外國貿易ノ要港トシテ、外船ノ出入絶ヘズ、市内ノ人口ハ、六萬七千餘アリ、

此他、佐世保、伊萬里、唐津、福江ノ諸邑ハ、各地ノ商區ヲナセリ、

就中佐世保ハ、近時西海鎮守府ノ軍港トナリタル地ニテ、港内廣ク、且水深ク、實ニ要害ノ良港トス、

○産物　農産ハ、當國ノ最要産物ニシテ、殊ニ米、麥、多ク、烟草、甘藷、藍、茶、甘蔗、牛馬モ少カラズ、鑛物ハ、石炭ノ産額本邦ニ冠タリ、高島、唐津ノ炭名ハ、尤高シ、又陶土、黃鐵ヲ出ス、水産ハ盛ニシテ、鯨、鯛、鰹、鳥賊、鰕、乾鰒、其他、海草ノ收獲大ナリ、製造物ハ伊萬里、有田ノ陶器、(本邦中最盛大ナリ)、其他種油、生蠟、梓腦、紙、索麵、等アリ、

(六)　肥後國

○地勢、區劃　西北部ト、西部一帶海濱ノ地ハ、開豁ノ平野少カラズ、菊池川、白川、緑川(舟路十二里)、球磨川、等滋潤、運漕ノ利アリ、全土四百六十五方里餘、區劃シテ、熊本市、及飽田、託麻、宇土、玉名、山鹿、山本、菊池、合志、阿蘇、上益城、下益城、八代、葦北、球磨、天草ノ一市、十五郡トナス、

○市邑　熊本ハ、國ノ西北部、白川ノ兩岸ニ位シ、四面平野ナリ、人口五萬八千餘アリ、此地ハ舊細川氏五十四萬石ノ舊城地ニシテ、現今ハ熊本縣廳ノ所在地ナリ、去ル明治十年、薩摩ノ戰亂ノ時、市街大抵烏有ニ歸セシガ、爾後漸次市況恢復シ、一般ノ商工繁盛ノ狀ヲ呈セリ、本邦著名ノ堅城(加藤清正ノ築造)、市ノ中央ニ在リ、第六師團歩兵第十一旅團ノ兵營タリ、十年ノ役、谷將軍固守ノ故ヲ以テ、近世史上最著名ノ城郭トス、

此他、八代、川尻ノ市街ハ、各地ノ小都會ニシテ、人口殆ド一萬ヲ有スルモノアリ、

又隈府ニハ、菊池氏累世ノ城址アリ、

○産物　農産物ハ、當國重要ノモノニシテ、殊ニ米、麥、大豆、甘藷ヲ出スコト最多シ、其他、茶、藍、烟草、麻、甘蔗、牛、馬、等少カラズ、實ニ九州第一ノ農産國トス、鑛物ハ、石炭、陶土、建築石、石灰、凍石、天草産ノ虎硯及砥石アリ、沿海ニハ、漁鹽ノ利少カラズ、製造品ハ、八代ノ蠟表、紙、せめんと、熊本ノ綿布等トス、

(七)　日向國

○地勢、區劃　平地ハ、五箇瀬、美々津、佐土原、大淀(舟路二十五里)等ノ河谷ニ屬シ、交通ノ線路ハ、此河谷及海岸ニ由ル、全土五百十一方里餘、分劃シテ、宮崎、北那珂、南那珂、北諸縣、西諸縣、東諸縣、南諸縣、兒湯、東臼杵、西臼杵ノ十郡トス、

○市邑　當國ニハ、繁華ノ大都邑ト稱スベキ者ナシ、宮崎ハ、國ノ南部、東海岸大淀川ノ下流ニ跨ル、人口凡ソ九千一百餘、當時宮崎縣廳ノ所在地ニシテ、民人貨物輻湊ノ地ナリ、熊本ニ五十五里ヲ距ツ、其他、都城(人口、一萬二千)延岡、二市街ハ、繁昌ナリ、

皇宗ノ垂蹟　當國ハ、我皇室祖宗ノ崛起シ給ヒシ故

土ニシテ、都城ニハ、即チ高千穗ノ宮址アリ、瑣ヶ枠草、高千穗峯ニ宮造リシ給ヒシヨリ、四世ノ間此ニ居給ヘリ、

○産物　農産物ハ、甘藷最多ク、其他ハ、南部ノ麻、茶、烟草ノ如キモノトス、馬ヲ出ス、亦少カラズ、又材木ニ富メリ、鑛物ハ、安賀毋尼、硯材(紅溪石)、碗(栃山)トス、製造品ハ綿絲、日向半紙、樟腦等ナリ、沿海ハ魚鹽ノ利アリ、

(八) 大隅國

○地勢、區劃　其平地ハ、灣頭ノ海岸ニ沿ヘリ、全土三百四十五方里餘、分劃シテ、菱刈、姶良、桑原、西囘嶽、東囘嶽、肝付、南大隅、北大隅、熊毛(種子島)、馭謨(屋久島)、大島ノ十一郡トス、

○市邑　福山、國府、等ノ小邑ハ、鹿兒島灣頭ニ位ス、此他國ノ南端ニ、佐多、東端ニ内ノ浦港アリ、繫舟ノ便アリ、

○嶼島　屬島ノ重ナル者ハ、種子島、屋久島トシ、次ニ大島ハ、鹿兒島ヲ距ツル二百二理、全島南北二十一里、東西三里餘、人口凡五萬八千餘、西北部ノ名瀬港ハ、第一ノ要港ニシテ、此ニ島廳アリ、此外德之、喜界、沖ノ永良部、與論、等ノ島アリ、

○産物　農産ニハ、大島ノ砂糖、國府ノ烟草、茶、牛、種子島ノ馬、尤モ著名ナリ、沿海ニハ鯨ノ捕獲少カラズ、製造品ハ、別ニ稱スベキ者アルナシ、又金ヲ産ス、

(九) 薩摩國

○地勢、區劃　川流少カラズ、濫漑ノ利アリ、最大ナルハ、川内川(舟路十八里)ニシテ、其河谷ハ、大抵平夷、交通ノ要路タリ、全土二百三十二方里餘、分劃シテ、鹿兒島市、及鹿兒島、谷山、給黎、揖宿、頴娃、川邊、日置、阿多、高城、南伊佐、薩摩、出水、北伊佐、(甑島ノ一市、十四郡トナス、)

○市邑　鹿兒島市ハ、北ハ城山ヲ負ヒ、東灣ニ臨ミ、甲突川畔ニ在リ、人口五萬五千餘、滊船其他船舶常ニ出入シ、市況繁昌ナリ、現今鹿兒島縣廳ノ所在地ニシテ、往時ハ島津氏七十七萬餘石ノ舊城地ナリ、他ノ名邑ハ、川内、阿久根、等ニシテ、各地ノ小市場ナリ、

薩摩ノ屬島ハ、西ニ甑島、南ニ黑島、硫黃島、竹島アリ、

○産物　此國ハ、米穀ノ産額國人ニ給スルニ足ラス、其不足ヲ日向ニ仰グト云フ、他ノ農産ハ、烟草、麻、茶、及甘藷、牛、馬ヲ重ナル者トス、鑛物ハ、金、錫、硫黃、砥、硯材、大理石、石墨(甑島)、滊水ニハ、鹽多シ、製造品ハ、陶器(薩摩燒ノ名甚高シ)綿絲、莚(七島)樟腦、等アリ、

(十) 壹岐國

○地勢、區劃　九州島ヨリ西北ニ位ス、肥前ノ松浦郡、呼子浦ヨリ、僅ニ十五理ヲ距ツ、全島八方里餘ニ過ギズ、國中山低ク、高原ニ似タリ、分劃シテ、壹岐、石田ノ二郡トナス、

○市邑　鄕ノ浦、勝本等ハ皆繫船ノ便アリ、毎月四回、汽船長崎ヨリ對馬ニ到ル、往返鄕ノ浦ニ寄港ス、

○産物　甘藷、牛、鷄ハ、農産ノ重ナル者ニシテ、海魚、海草、亦多シ、又石材アリ、

(十一) 對馬國

○地勢、區劃　壹岐ヲ距ツル、凡二十六理ニアリ、又朝鮮ヲ距ツルコト、二十七理餘ナリ、南ヲ上島、北ヲ下島ト稱ス、諸島ヲ合シテ、面積四十四方里餘ナリ、全島山岳起伏シ、平地極メテ少シト雖、山勢低卑ナリ、全地ヲ分劃シテ、下縣(南)上縣(北)ノ二郡トナス、

○市邑　嚴原ヲ以テ最大トス、宗氏五萬二千石ノ舊城下ニシテ人口凡七千餘アリ、市況繁盛ニシテ、港内船舶輻輳ス、

ノ諸島ハ、皆此等大島ノ周邊ニ散在セリ、南端ナル、波照間島ハ、宮古群島ニ屬ス、

○地勢、區劃 總島ノ地勢ハ、概スルニ山多シト雖、高カラズ、最高點モ、一千四五百尺ニ過ギズ、諸島ノ全面積百五十六方里餘、分劃シテ、四十三間切トナス、間切ハ、卽チ內地ノ郡區ノ如シ、田畑五千九百四十餘町アリ、地味ハ、肥瘠相半バス、

○氣候 一歲中溫暖ニシテ、沍寒ヲ知ラズ、暑中ト雖、海風常ニ涼ヲ送クルヲ以テ、甚シキ苦熱ヲ覺ヘズ、

○住民 人口凡四十一萬九千餘アリ、風俗ハ、概シテ溫厚、素樸ナリ、言語、文字ハ、粗內地ト異ナラズ、（衣食住ノ狀態ハ總論ニ記セリ）、

○各島 沖繩島ハ、長凡四十里、幅一里、乃至八九里アリ、之ヲ三大部ニ分チ、北ヲ國頭（一名北山）、中央ヲ中頭（一名中山）、南ヲ島尻（一名南山）ト云フ、島內山低ク、水淺シト雖、連丘一帶島中ニ起伏ス、最高ナルヲ佳慶岳（一、五五〇）トシ、其他恩納、名護、國頭、等ノ諸峯アリ、沿海、岬角、港灣甚多シ、琉球列島ノ總人口四十一萬九千ノ中、凡三十餘萬ハ、此島ニアリ、

◎市邑 那覇ハ、琉球ノ首府ニシテ、島尻ノ西岸ニ位シ、人口凡三萬一千餘アリ、市街一灣ニ臨ム、所謂那覇港コレナリ、本島第一ノ要港ナレトモ、水淺クシテ、大船ヲ入ルベカラズ、市中ニハ沖繩縣廳、其他官衙、學校、等アリ、土民此ニ輻輳シ、商賈繁昌ナリ、那覇ヨリ東方一里餘ニシテ、首里城アリ、往時藩王尙氏ノ城地ニシテ、今ハ帝國第六師團ノ分隊兵營タリ、城ハ丘土ニ在リ、其周圍ニ、舊藩ノ士族、大家ノ家宅散在ス、人口凡二萬五千餘アリ、

此他名邑ハ、久米、泊ノ二市街トス、久米ノ人口殆ニ萬アリ、泊ハ六千餘アリ、

宮古群島中、宮古島ハ、那覇ヨリ凡百五十餘理ニ在リ、

沿海ハ暗礁多ク、航路危險ナリ、西岸ニ深水港アリ、繫舟スヘシ、人口凡二萬三千餘ナリ、

石垣島ハ、宮古島ヨリ凡六十五浬ヲ距ツ、人口一萬ニ足ラズ、

西俵島ハ、石垣島ノ西南ニアリ、共ニ宮古群島中ノ大島ナリ、此他ハ小嶼ニシテ、特ニ記スルニ足ラズ、

○產物 尋常ノ農產中、米ハ、諸島共ニ水利宜シカラサルヲ以テ、多ク產セズ、甘藷ハ之ニ反シ、產額殊ニ多ク、年計大署四億餘萬斤ヲ下ラズ、盞下等人民ハ、皆之ヲ以テ常食トナス其他ハ、甘蔗、芭蕉、苧麻、等トス、製品ニハ、飛白布、上布、芭蕉布、縞木綿、紙漆器、琉球泡盛、等アリ、海岸漁鹽ノ利少カラズ、又砥石、硯材ノ產アリ、

第九　北海道誌

◎位置、成立 北海道ハ、渡島、後志、石狩、天鹽、北見、膽振、日高、十勝、釧路、根室、千島ノ十一國