


89
301




始



89-301

露領沿海地方及接壤地方圖

南滿洲鐵道株式會社社長室調查課編纂



89-301

露領沿海地方及接壤地方地圖



露領沿海地方及接壤地方圖





州

沿

ハ

ウ

ス

郡

海

キ

オ

リ

キ

噓

イ

龍

郡

ホ

樺

州

宮

海

鏡

日

太

大

コ

ツ

ク

海

52

51

50

48

47

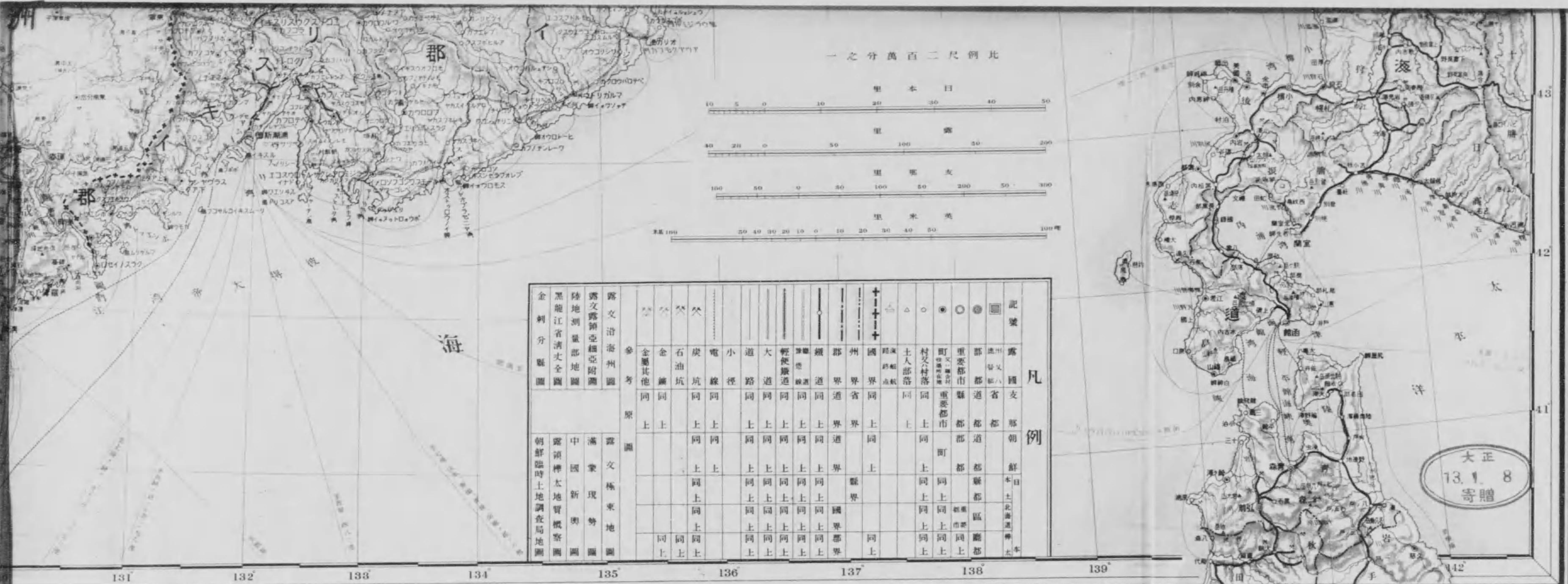
46




南滿州鐵道株式會社社長室調査課編纂

大正十二年三月廿八日發行

著作兼發行者 南滿鐵道株式會社



一之分萬百二尺例此



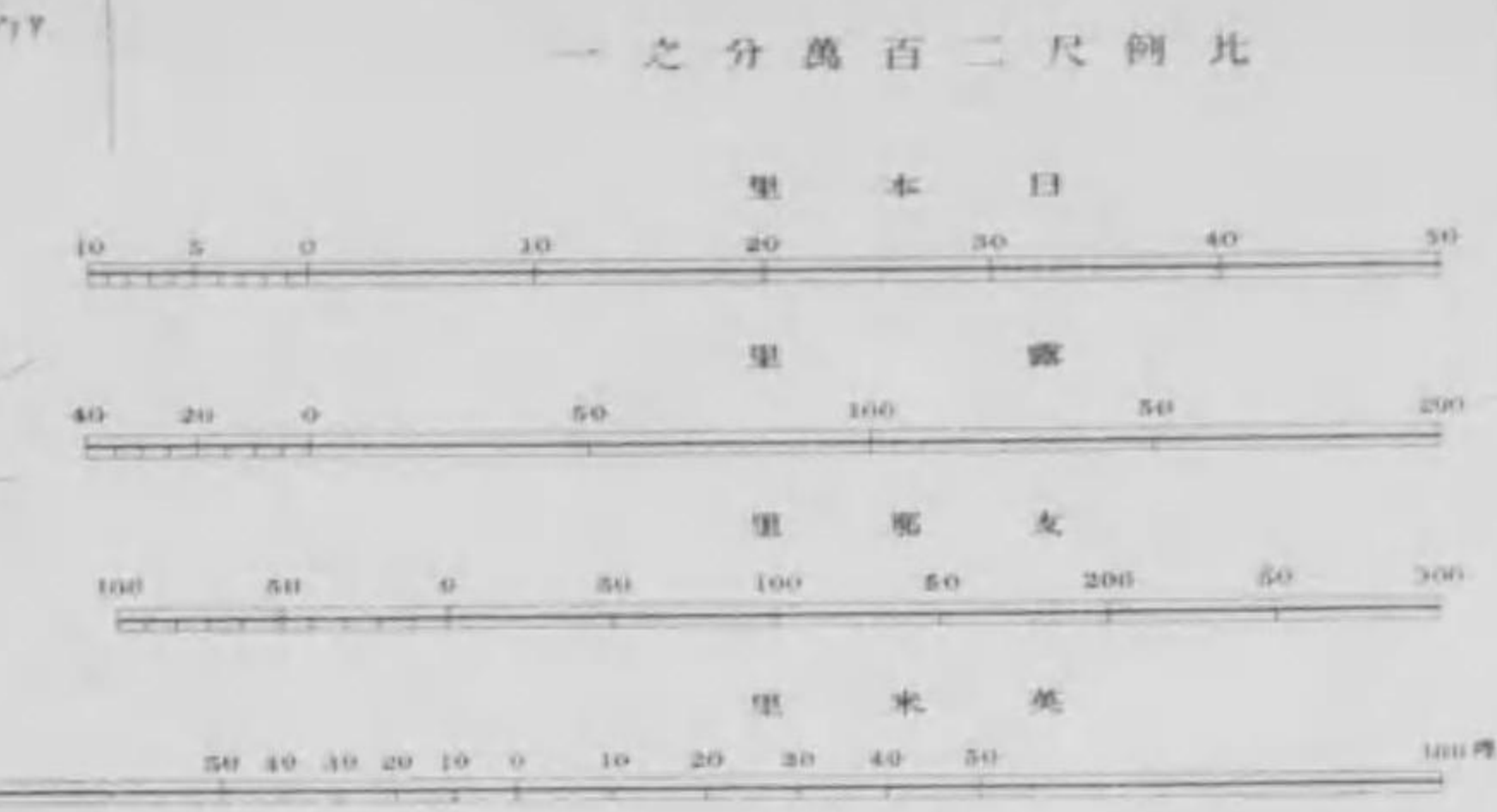
露文沿海州圖 露文露領亞細亞附圖 陸地測量部地圖 黑龍江省清丈全圖 金判分區圖	露文極東地圖 滿蒙現勢圖 中國新勢圖 露領神太地質觀察圖 朝鮮臨時土地調查局地圖	參	全圖其他	金	石油坑	炭坑	電線	小徑	大道	輕便鐵道	鐵道	郡界	州界	國界	國界	土人部落	村及村落	町	重要都市	重要都市	郡	縣	支那	露國
		原	同上	同上	同上	同上	同上	同上	同上	同上	同上	同上	同上	同上	同上	同上	同上	同上	同上	同上	同上	同上	同上	同上

大正 13. 1. 8 寄贈


此圖係由

Engraved by K. Sakasaki in Tokyo of Japan

代林山由
表印街
株國區
本會二
原社十一
定社一
次部
部
印
所東
小市
林地
印區
株律
式二
會番
社地



記號	凡例	露支	露朝	露日	露太
露支	露支	露支	露支	露支	露支
露朝	露朝	露朝	露朝	露朝	露朝
露日	露日	露日	露日	露日	露日
露太	露太	露太	露太	露太	露太





終