



岐阜縣郵便線路圖

完

18-327



1200501232338

18

327



始



0m 1 2 3 4 5 6 7 8 9 1 1 1 2 3 4

例言

一 本圖ハ全國郵便電信局郵便局郵便大中小線路郵便差立時刻及其通達ノ方法ヲ知ルノ便ニ供スルノ  
 一 本圖國境縣界郡界山川及郵便局所在地名ノ如キハ概子内務省地理局出版ノ大日本國全圖ニ據ルト  
 一 本圖ハ首ノ三郵便大申線路ノ畧圖ヲ掲ケ以テ全國郵便線路ノ大休ヲ示シ次ニ府縣分圖ヲ掲ケ之レ  
 一 本圖ハ明治二十五年四月一日ノ現在ヲ掲ケ  
 一 本圖海上郵便線路ハ主トシテ定期航路ノミ之レヲ掲ケト雖モ島嶼ニ達スル不定期航路ハ特ニ之レ  
 明治二十五年四月

一 本圖ハ警察カ發賣ノ認可ヲ蒙リ發行セシ所ノ逓信省御藏版明治廿五年四月改正郵便線路圖ヲ同省  
 ヲ掲載ス看者宜シク諒セラレヨ

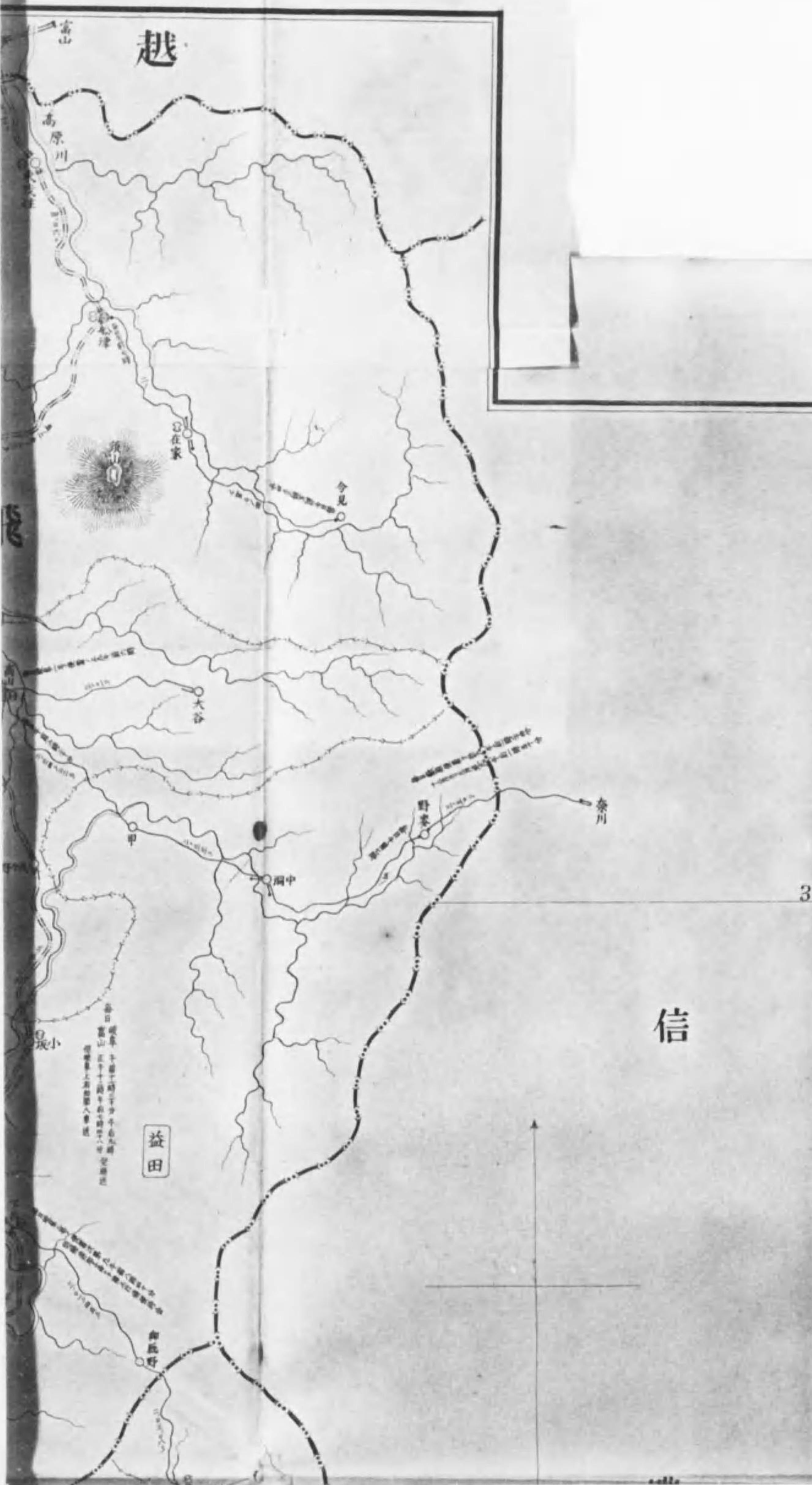


符號	
✳	一等郵便電信局
●	一等郵便局
○	郵便電信局
○	郵便局
○	郵便行番閉取扱
○	郵便爲替及貯金取扱
○	郵便貯金取扱
—	郵便大線路
—	郵便中線路
—	郵便小線路
—	郵便船路
—	鐵道
⊠	鐵道停車場
×	郵便遞送差立元
●	郵便遞送繼替
—	郵便遞送往復便
—	郵便交換便
—	途中郵便交換場
—	國界
—	縣界
—	郡界
—	山岳
—	河川

陸里(一ハ里)クハ丁(三)ハ間海里ハ(里)以下モニ止メ鐵道里ハ(哩)クハ  
 鐵以下輪位トス

法里本日

岐阜縣





例言

全國郵便電信局郵便局郵便大中小線路郵便兼立時刻及其運送ノ方法ヲ知ルノ便ニ供スルヲ主トスルモノナルヲ以テ他ノ地圖ト其休養ノ異ニス故ニ山川ノ如クハ得テ省名ノモ  
 境界郡界山川及郵便局所在地名ノ如キハ領内務省地理局出版ノ大日本國全圖ニ據ルト雖モ其圖中ニ缺ク所ノモノハ各主管郡及民間ニ在テ編製シタル圖誌ニ就テ之ヲ補フ  
 首ノニ郵便大線路ノ界線ヲ揭ケ以テ全國郵便線路ノ大休ヲ示シ次ニ府縣分圖ヲ揭ケ之レヲ詳ニス  
 明治二十五年四月一日ノ現在ヲ揭ク  
 上郵便線路ハ主トシテ定期航路ノミ之レヲ揭クト雖モ島嶼ニ達スル不定期航路ハ特ニ之レヲ揭ク  
 明治二十五年四月

郵政省  
 逓信省

符號

○	一等郵便電信局	○	鐵道停車場
●	一等郵便局	×	郵便遞送差立元
○	郵便電信局	○	郵便遞送繼替
○	郵便局	○	郵便遞送往復便
○	郵便行番開閉取扱	○	郵便交換便
○	郵便爲替及貯金取扱	○	途中郵便交換場
○	郵便貯金取扱	○	國界
○	郵便大線路	○	縣界
○	郵便中線路	○	郡界
○	郵便小線路	○	名岳
○	郵便船路	○	山岳
○	鐵道	○	河川

陸里(一ハ里)クハ丁(三ハ間)海里(八)以下モニ止メ鐵道里(ハ哩)クハ  
 里以下輪位トス

日本國

圖

一ノ分七十五百八千二万二千七百三

圖島各内ノ縣島兒鹿島諸内ノ縣繩津道海北

一ノ分千四万六十八

圖

一ノ分千四万二千三

明治廿六年七月七日印刷  
 明治廿六年七月十日發行

發行兼印刷者  
 發賣所

東京市下谷區南大門町十二番  
 東京市赤坂區溜池町五番地  
 猪俣友吉  
 公友

縣

36

信

濃



賀加

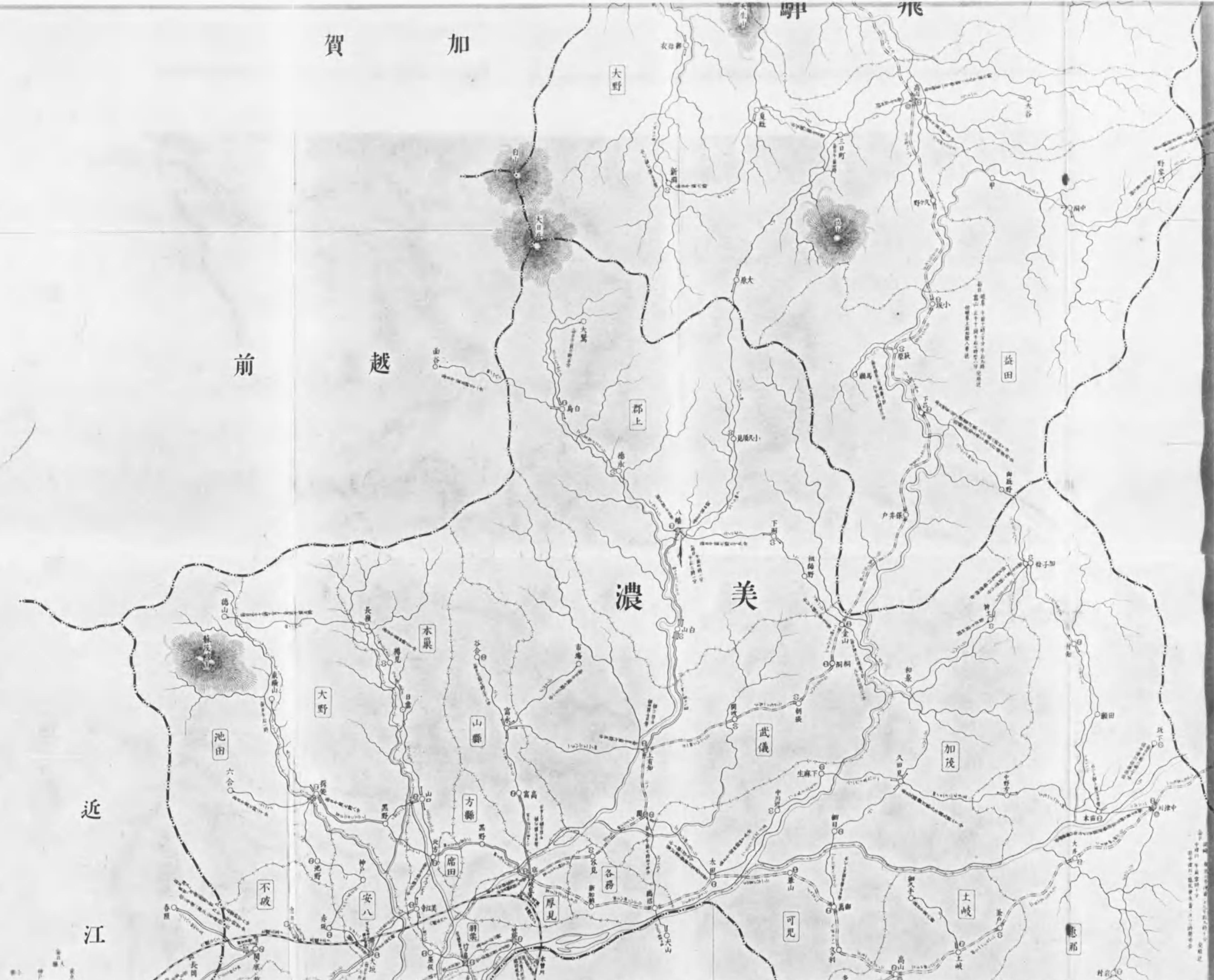
野飛

前越

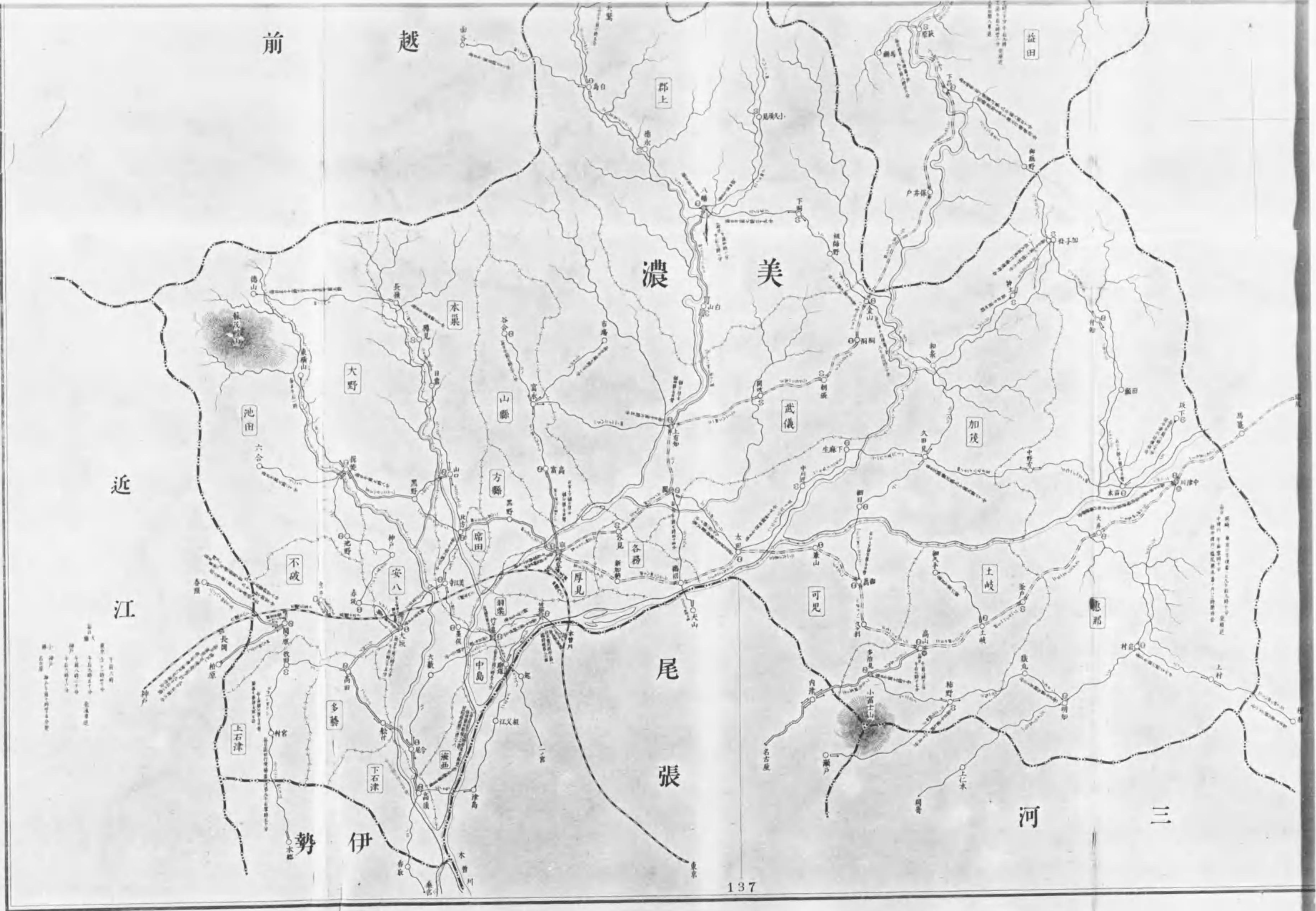
濃美

近

江







前越

濃美

近江

尾張

三河

伊勢

終

