記号	借地権割合	記号	借地権割合
A	90%	E	50%
B	80%	F	40%
C	70%	G	30%
D	60%	H	20%

繁華街・高度商業地区　普通商業地区 併用住宅地区　中小工場地区　大工場地区　普通住宅地区 家内工場地区

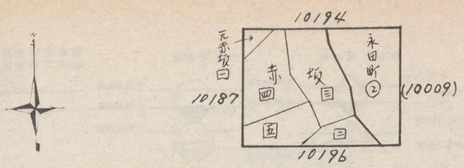

麻布 10195

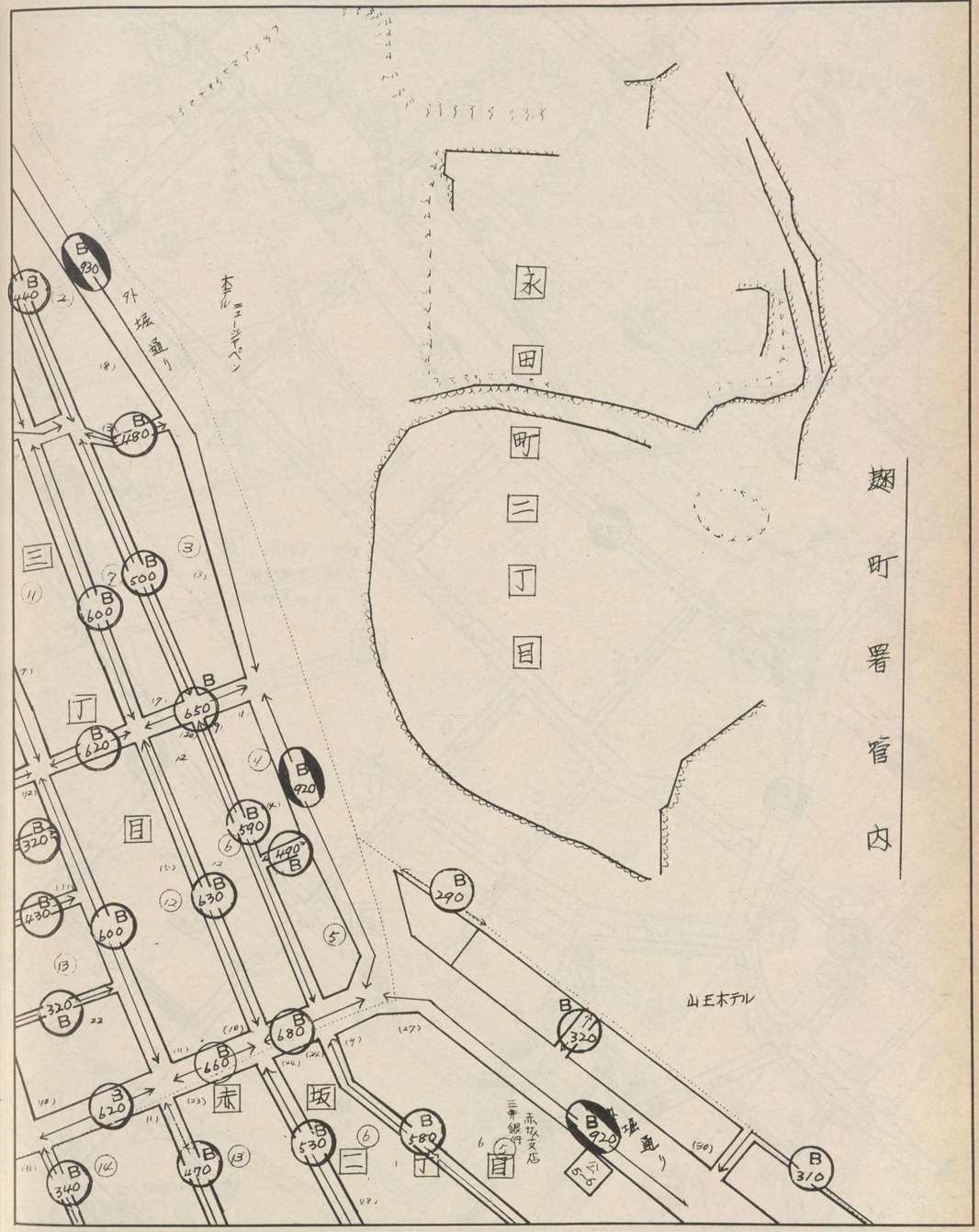

麻布 10196

10196

記号	借地権割合	記号	借地権割合
A	90%	E	50%
B	80%	F	40%
C	70%	G	30%
D	60%	H	20%

繁華街・高度商業地区
道路を中心として全地域
道路沿い

普通商業地区 併用住宅地区
全地域
北側道路沿い
南側全地域

中小工場地区
北側全地域
南側道路沿い
南側全地域

大工場地区
北側全地域
南側道路沿い
北側全地域

普通住宅地区 家内工場地区
無印は全地域

10195
10188
10197
10202
(10010)
赤坂五丁目
赤坂四丁目
六本木四丁目

セントパウロ学園 高等学校
TBSゴルフ
赤坂五丁目
一ツ木公園
新町五丁目
日本大学附属第三高等学校
第三中学校
国際自動車
氷川神社
六本木二丁目
ミカド
赤坂コモンス
氷川小学校
港区立
アメリカ大使館宿舎
赤坂電話局
青木ビル
日の出第3ビル

記号	借地権割合	記号	借地権割合
A	90%	E	50%
B	80%	F	40%
C	70%	G	30%
D	60%	H	20%

繁華街・高度商業地区
道路を中心として全地域
道路沿い

普通商業地区
併用住宅地区
全地域
北側道路沿い
南側全地域

中小工場地区
北側全地域
南側道路沿い
南側全地域

大工場地区
北側全地域
南側道路沿い
北側全地域

普通住宅地区
家内工場地区
無印は全地域

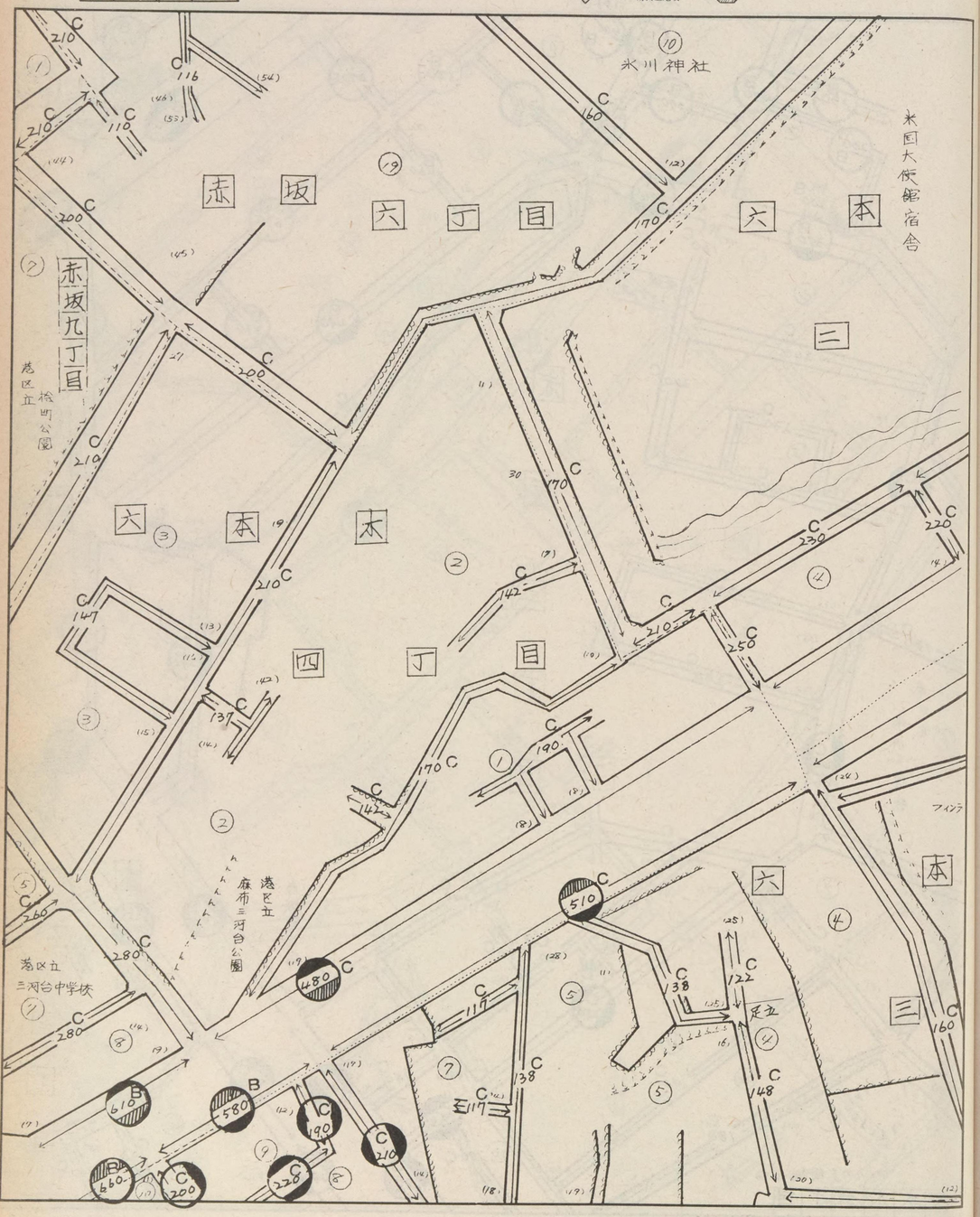

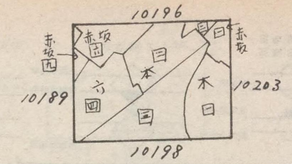

麻布

10197

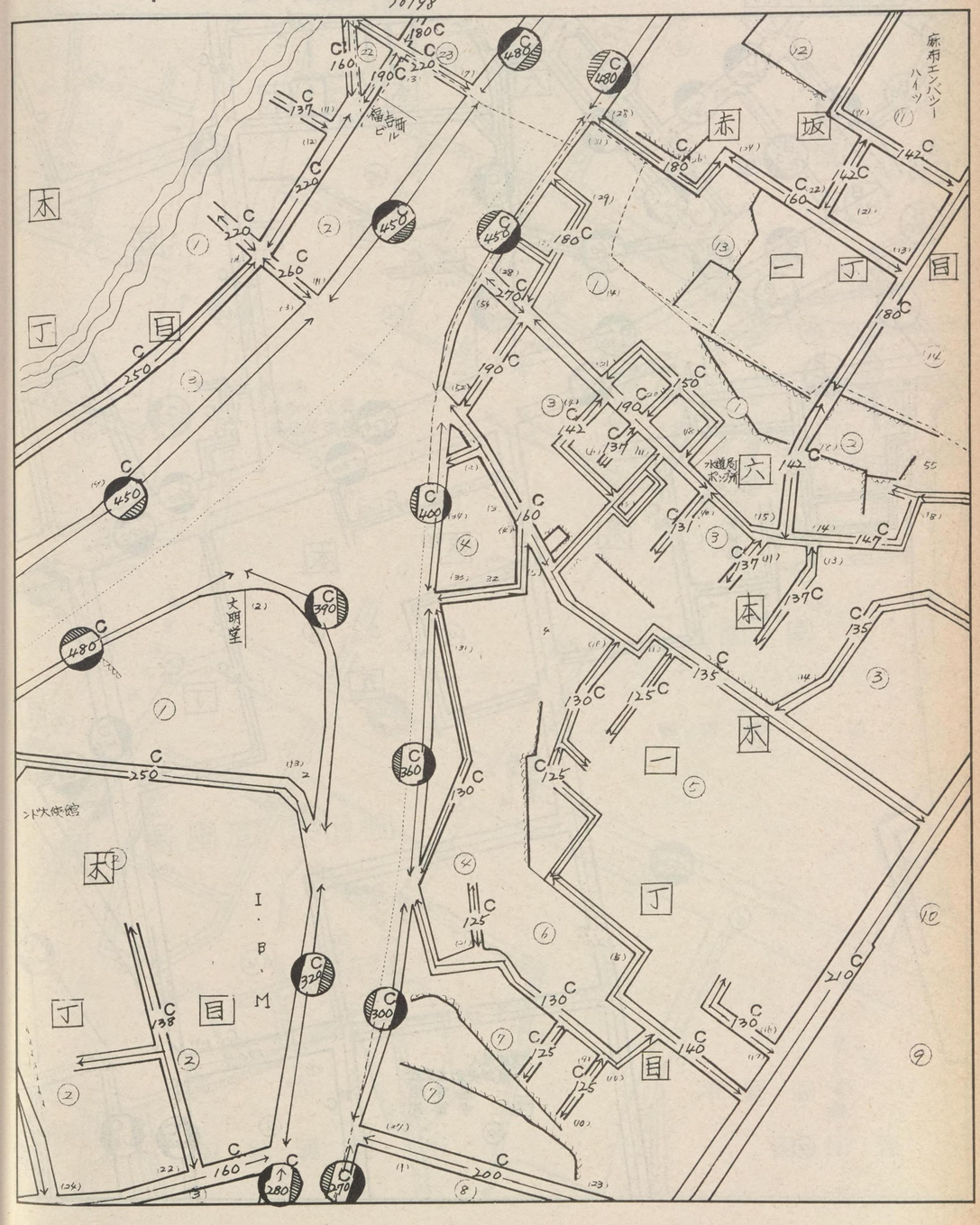

記号	借地権割合	記号	借地権割合
A	90%	E	50%
B	80%	F	40%
C	70%	G	30%
D	60%	H	20%

繁華街・高度商業地区
道路を中心として全地域
道路沿い

普通商業地区
併用住宅地区
全地域
北側道路沿い
南側全地域

中小工場地区
北側全地域
南側道路沿い
南側全地域

大工場地区
北側全地域
南側道路沿い
北側全地域

普通住宅地区
家内工場地区
無印は全地域

10198

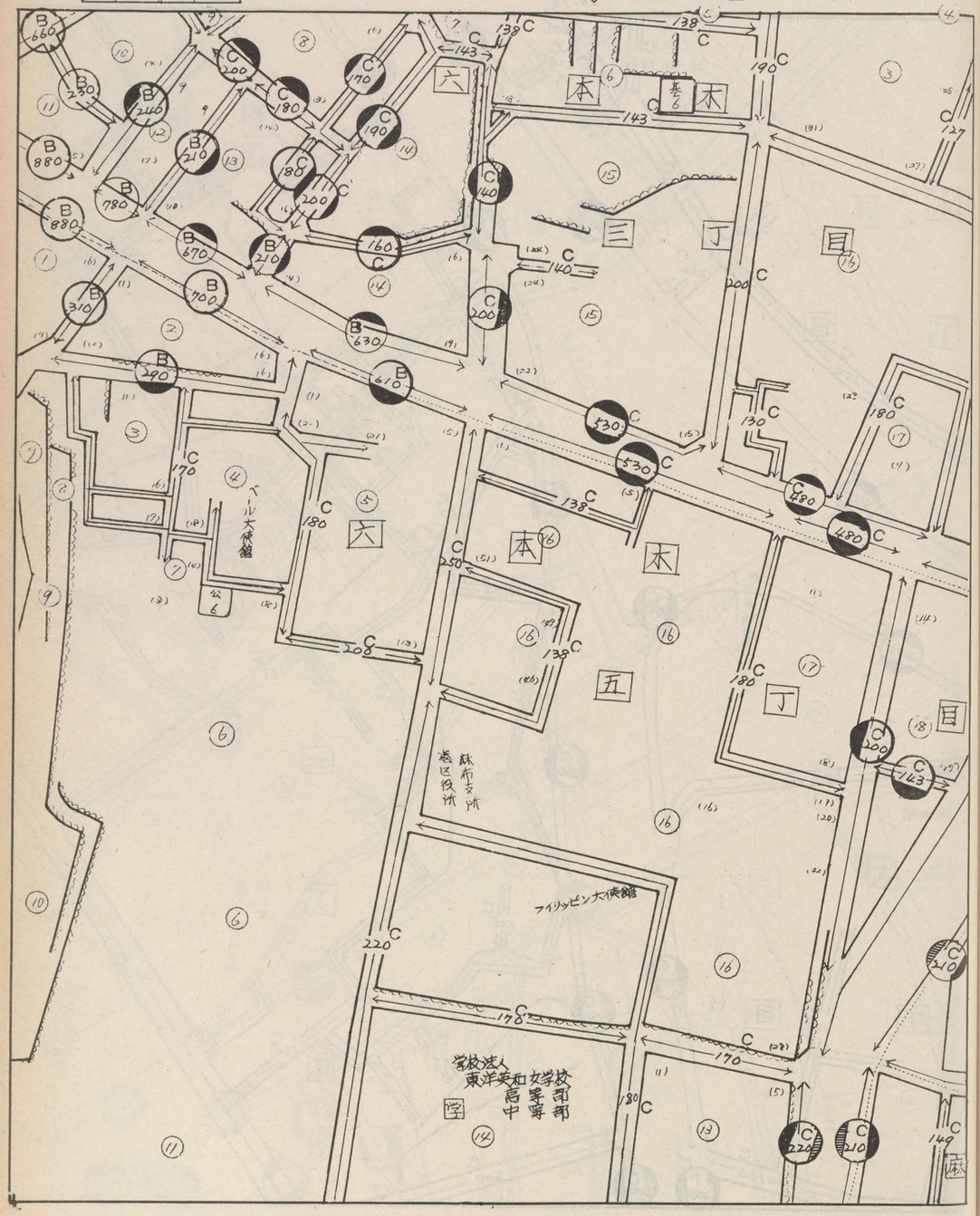

10197
10190
10204
10199
伝通院前町
六本木(一)
六本木(三)
麻布(一)
麻布(四)
狸穴町
永坂町

麻布 10198

記号	借地権割合	記号	借地権割合
A	90%	E	50%
B	80%	F	40%
C	70%	G	30%
D	60%	H	20%

繁華街・高度商業地区
道路を中心として全地域
道路沿い

普通商業地区
併用住宅地区
全地域
北側道路沿
南側全地域

中小工場地区
北側全地域
南側道路沿
南側全地域

大工場地区
北側全地域
南側道路沿
北側全地域

普通住宅地区
家内工場地区
無印は全地域

東洋英和女学院短期大学

国際文化会館

六本木五丁目

麻布十番一丁目

港区高輪土木事務所

高速二号線

麻布下町

麻布十番一丁目

ビスゴビル

徳正寺墓地

元麻布一丁目

公5-11

港5-17

明治通

麻布 10199

ソ連大使館

麻布台三丁目

麻布森元町一丁目

狸穴公園

永坂町

麻布三丁目

麻布丁目

麻布一丁目

麻布二丁目

麻布三丁目

芝署管内

三田一丁目

記号	借地権割合	記号	借地権割合
A	90%	E	50%
B	80%	F	40%
C	70%	G	30%
D	60%	H	20%

繁華街・高度商業地区
道路を中心として全地域
道路沿い

普通商業地区 併用住宅地区
全地域
北側道路沿い
南側全地域

中小工場地区
北側全地域
南側道路沿い
南側全地域

大工場地区
北側全地域
南側道路沿い
北側全地域

普通住宅地区 家内工場地区
無印は全地域

10200

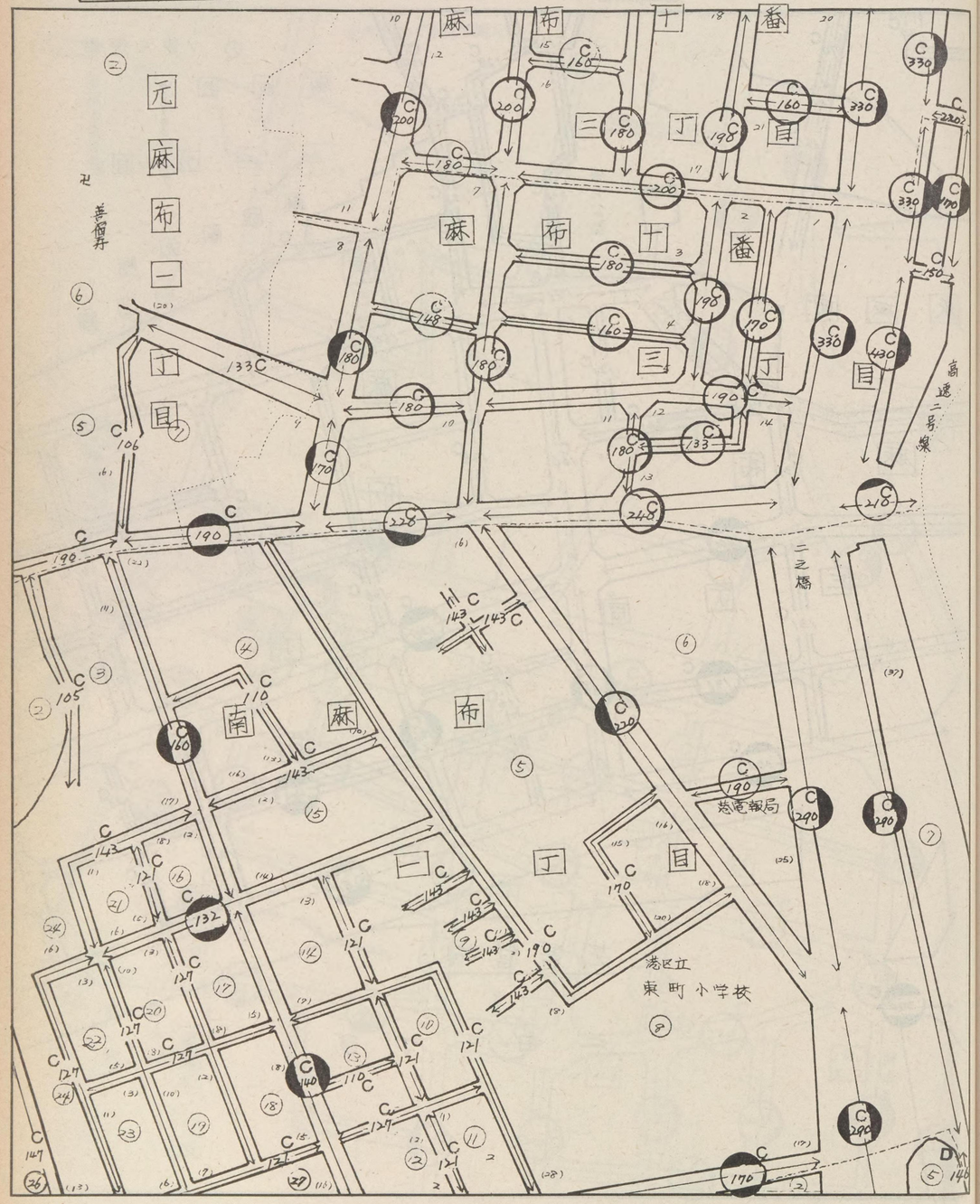

10199
10192
10201
(10104)

麻布 10200

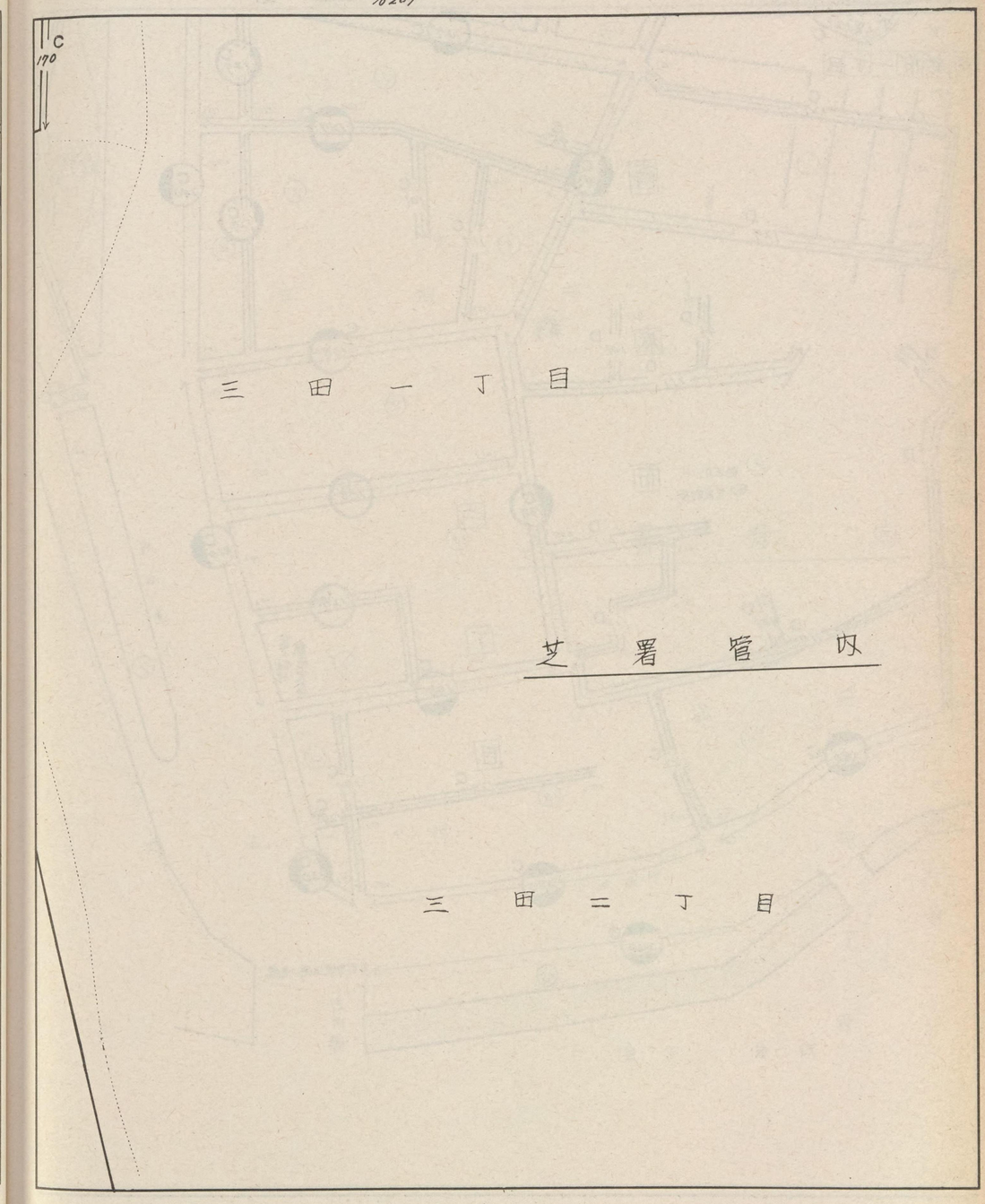

記号	借地権割合	記号	借地権割合
A	90%	E	50%
B	80%	F	40%
C	70%	G	30%
D	60%	H	20%

繁華街・高度商業地区
道路を中心として全地域
道路沿い

普通商業地区 併用住宅地区
全地域
北側道路沿い
南側全地域

中小工場地区
北側全地域
南側道路沿い
南側全地域

大工場地区
北側全地域
南側道路沿い
北側全地域

普通住宅地区 家内工場地区
無印は全地域

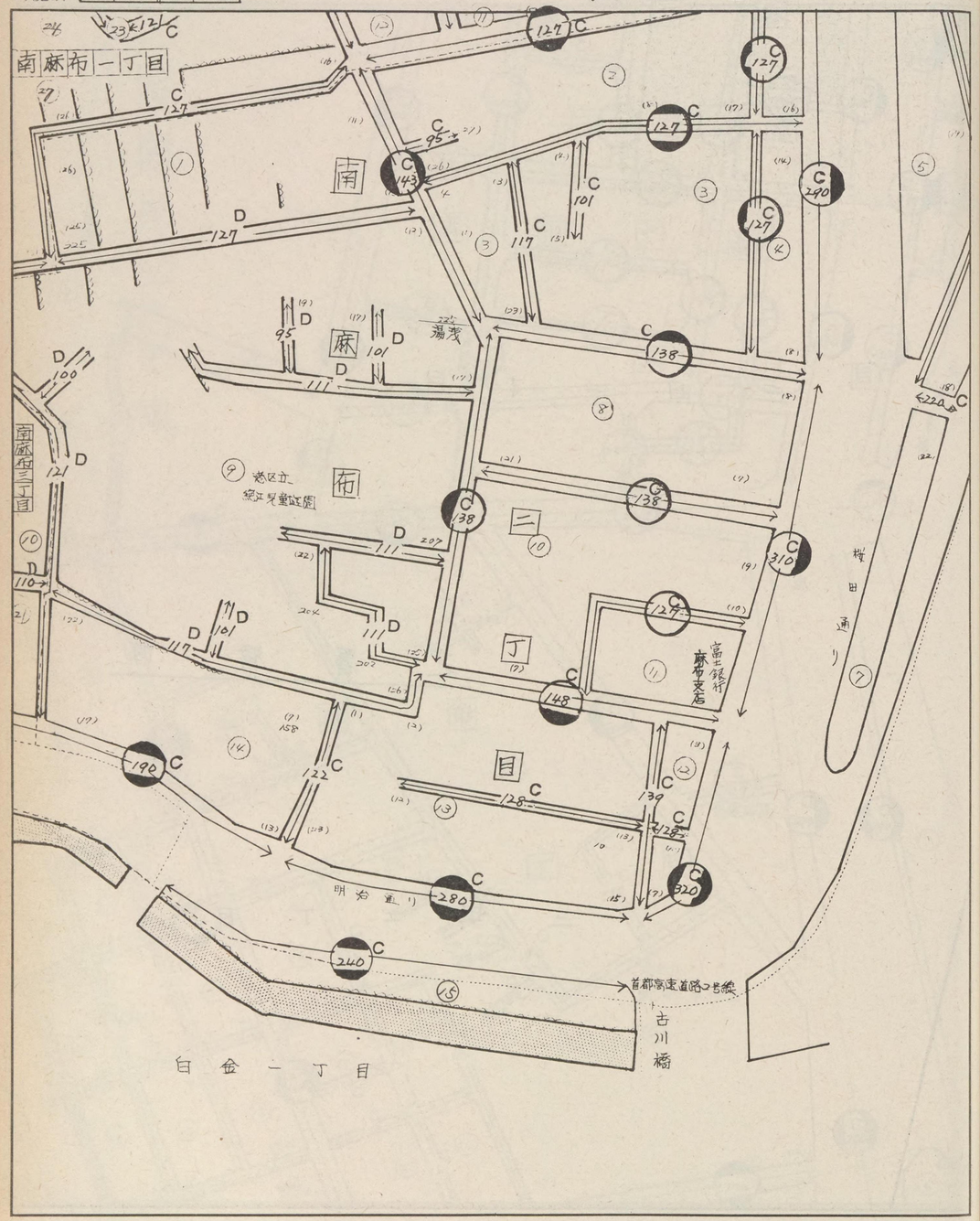

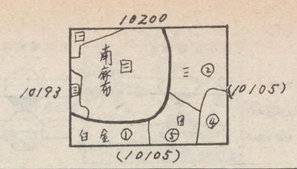

麻布 10201

三田二丁目

芝署管内

三田五丁目

三田四丁目

三田三丁目

記号	借地権割合	記号	借地権割合
A	90%	E	50%
B	80%	F	40%
C	70%	G	30%
D	60%	H	20%

繁華街・高度商業地区
道路を中心として全地域
道路沿い

普通商業地区 併用住宅地区
全地域
北側道路沿い
南側全地域

中小工場地区
北側全地域
南側道路沿い
南側全地域

大工場地区
北側全地域
南側道路沿い
北側全地域

普通住宅地区 家内工場地区
無印は全地域

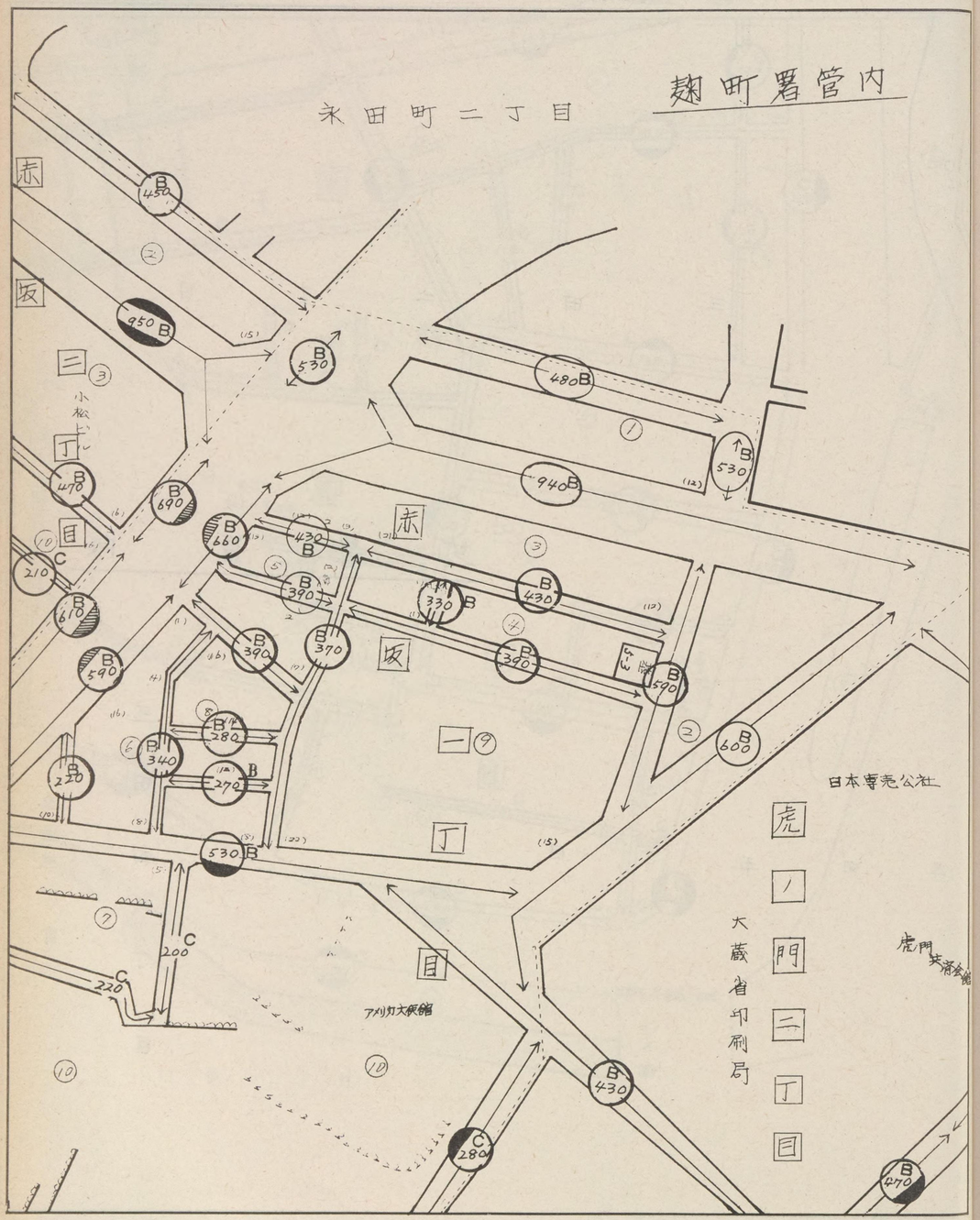

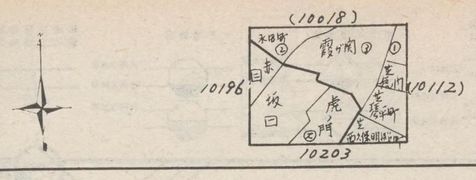

麻布 10202

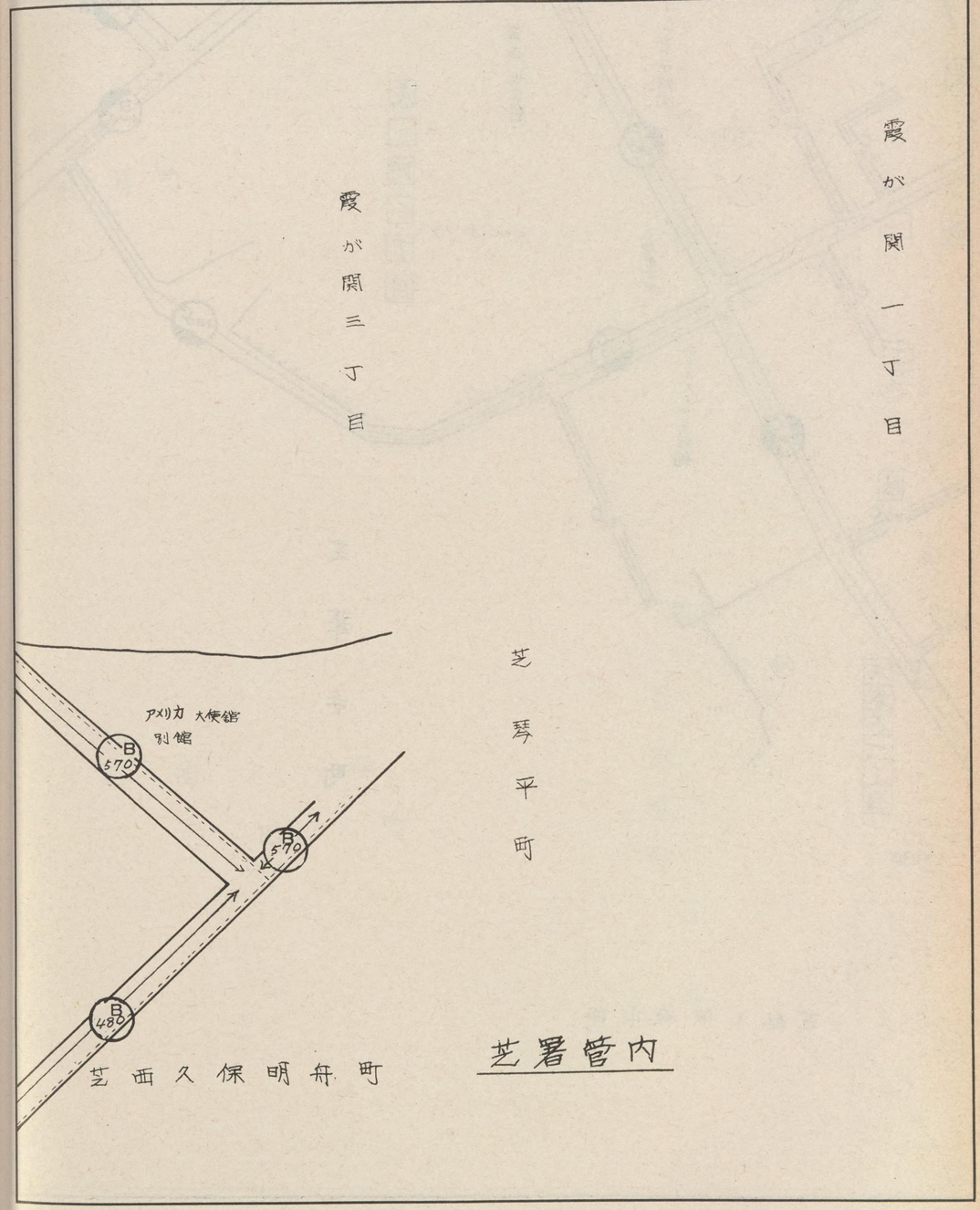

記号	借地権割合	記号	借地権割合
A	90%	E	50%
B	80%	F	40%
C	70%	G	30%
D	60%	H	20%

繁華街・高度商業地区
道路を中心として全地域
道路沿い

普通商業地区 併用住宅地区
全地域
北側道路沿い
南側全地域

中小工場地区
北側全地域
南側道路沿い
南側全地域

大工場地区
北側全地域
南側道路沿い
北側全地域

普通住宅地区 家内工場地区
無印は全地域

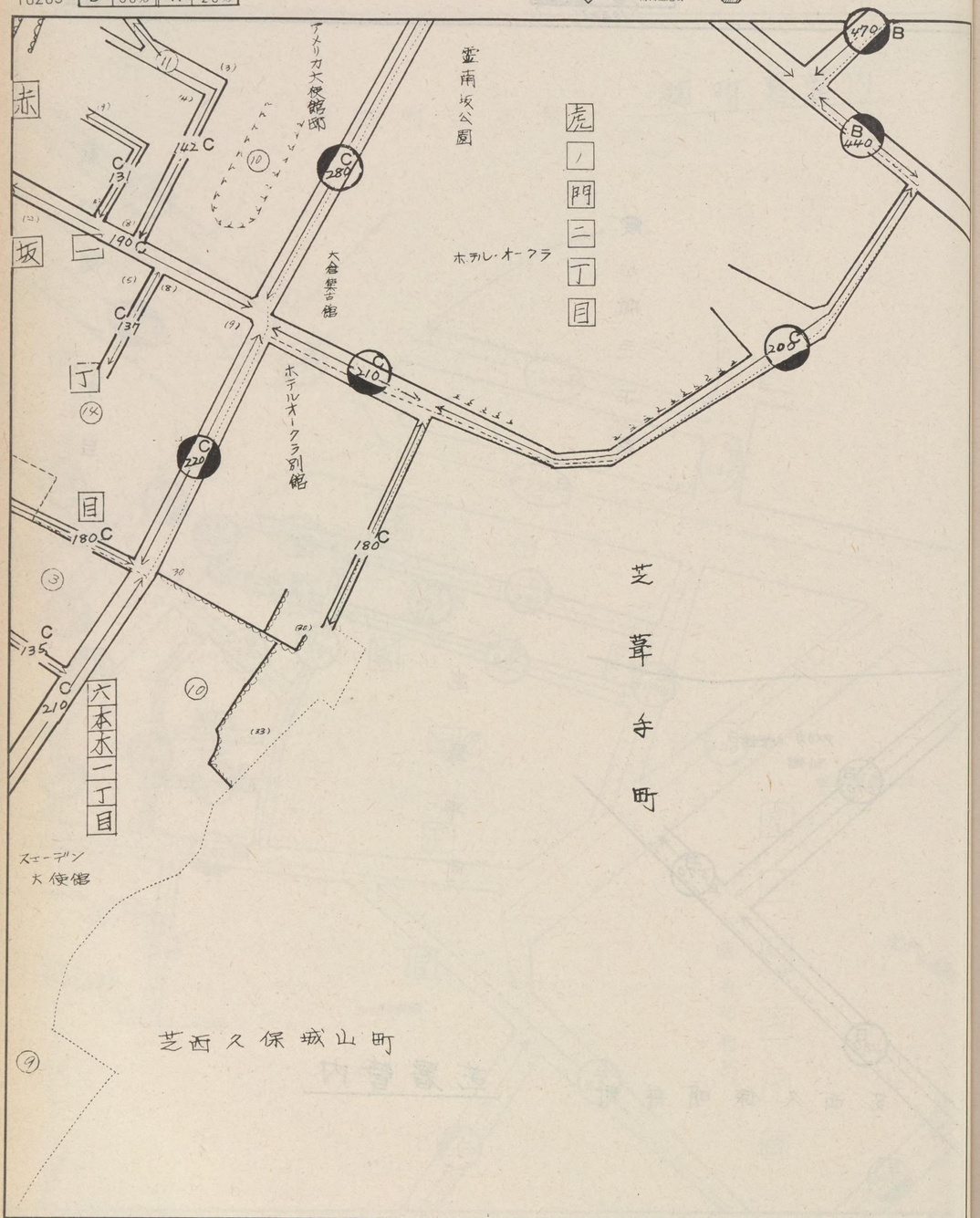

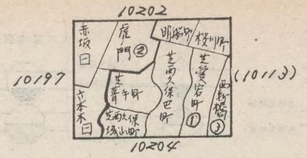

麻布 10203

芝桜川町
芝西久保明舟町
芝西久保巴町
芝愛宕町一丁目

記号	借地権割合	記号	借地権割合
A	90%	E	50%
B	80%	F	40%
C	70%	G	30%
D	60%	H	20%

繁華街・高度商業地区
道路を中心として全地域
道路沿い

普通商業地区
併用住宅地区
全地域
北側道路沿い
南側全地域

中小工場地区
北側全地域
南側道路沿い
南側全地域

大工場地区
北側全地域
南側道路沿い
北側全地域

普通住宅地区
家内工場地区
無印は全地域

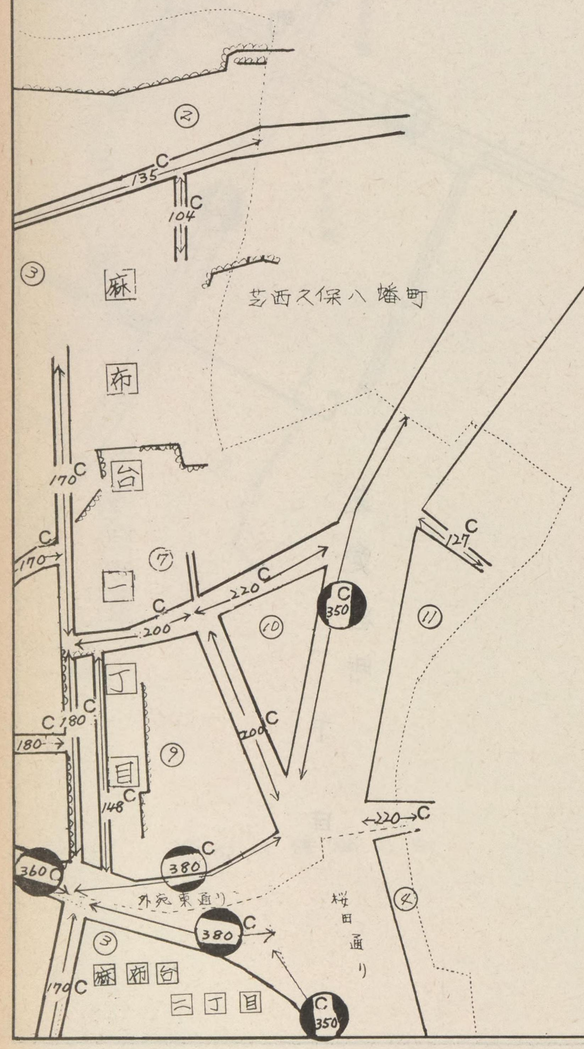

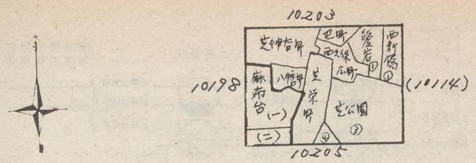

麻布 10204

芝愛宕町一丁目

芝公園二十五号地

芝公園二十二号地

記号	借地権割合	記号	借地権割合
A	90%	E	50%
B	80%	F	40%
C	70%	G	30%
D	60%	H	20%

繁華街・高度商業地区
道路を中心として全地域
道路沿い

普通商業地区
併用住宅地区
全地域
北側道路沿い
南側全地域

中小工場地区
北側全地域
南側道路沿い
南側全地域

大工場地区
北側全地域
南側道路沿い
北側全地域

普通住宅地区
家内工場地区
無印は全地域

10205

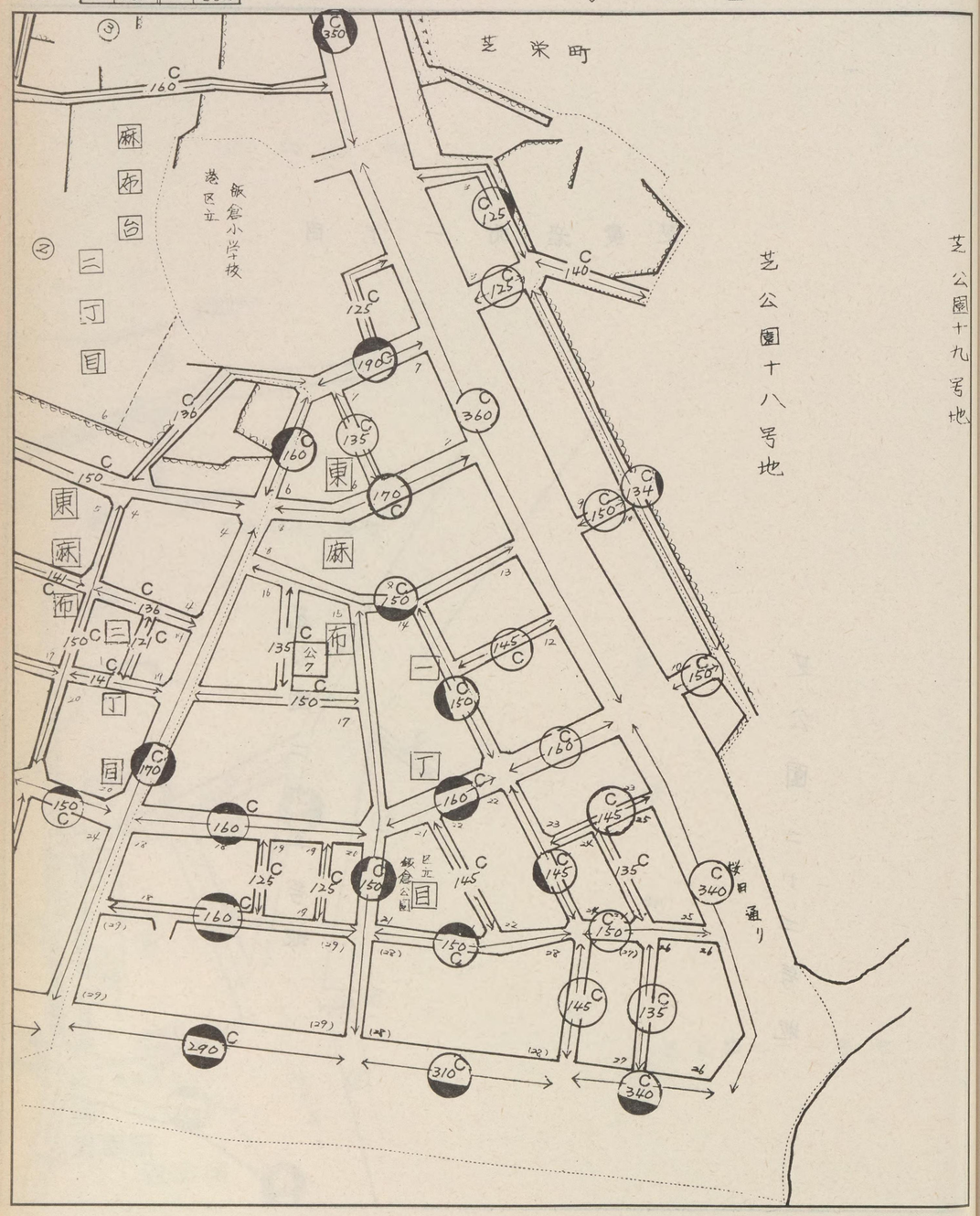

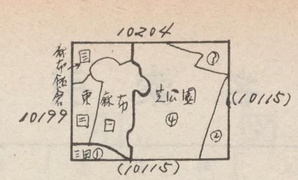

麻布

10205

町丁名索引

小石川税務署

町	丁名		路線価図ページ
お	大塚	1	10214、10220、10221
	〃	2	10213、10214、10220、10221
	〃	3	10213、10219、10220
	〃	4	10212、10213、10219、10220
	〃	5	10207、10212、10213
	〃	6	10207、10211、10212
	音羽	1	10214、10215
	〃	2	10213、10214
か	春日	1	10228、10229、10235
	〃	2	10221、10222、10227、10228、10229
こ	小石川	1	10227、10233、10234 10235
	〃	2	10228、10234
	〃	3	10227、10228、10233、10234
	〃	4	10221、10227、10228
	〃	5	10220、10221、10226、10227
	後楽	1	10229、10230、10235、10236
	〃	2	10229、10230
	小日向	1	10221、10222
	〃	2	10214、10215、10221、10222
	〃	3	10214、10221
	〃	4	10221
す	水道	1	10222、10223、10228、10229
	〃	2	10215、10222、
せ	関口	1	10210、10215、10216、10222、10223
	〃	2	10210、10214、10215
	〃	3	10214、10215
	千石	1	10219、10224、10225
せ	千石	2	10219、10220、10225
	〃	3	10218、10219
	〃	4	10217、10218、10219 10224
は	白山	1	10231、10232、10233
	〃	2	10226、10227、10232、10233
	〃	3	10220、10225、10226、10227
	〃	4	10225、10226、10232
	〃	5	10224、10225、10226、10231、10232
め	目白台	1	10209、10210、10214
	〃	2	10208、10209、10213
	〃	3	10208、10209、10213、10214

索引図　小石川

10206

記号	借地権割合	記号	借地権割合
A	90%	E	50%
B	80%	F	40%
C	70%	G	30%
D	60%	H	20%

繁華街・高度商業地区
道路を中心として全地域
道路沿い

普通商業地区
併用住宅地区
全地域
北側道路沿い
南側全地域

中小工場地区
北側全地域
南側道路沿い
南側全地域

大工場地区
北側全地域
南側道路沿い
北側全地域

普通住宅地区
家内工場地区
無印は全地域

南池袋 二丁目

雑司ヶ谷

南池袋 三丁目

(1/609)
豊島署管内
(1/209)
大塚6丁目
6丁目
10212
10208

小石川 10207

都電

東池袋 五丁目

高速5号線 25号

豊島署管内

豊国

南池袋 四丁目

大塚五丁目

記号	借地権割合	記号	借地権割合
A	90%	E	50%
B	80%	F	40%
C	70%	G	30%
D	60%	H	20%

繁華街・高度商業地区
普通商業地区併用住宅地区
中小工場地区
大工場地区
普通住宅地区家内工場地区

豊島署管内

豊島署管内

高速五号池袋線
高速5号
D
巣鴨駅
巣鴨5-1
日本女子大学
日本女子大体育館
鬼子母神
不忍通り
目白台
三丁目
一丁目
二丁目
小石川
C

記号	借地権割合	記号	借地権割合
A	90%	E	50%
B	80%	F	40%
C	70%	G	30%
D	60%	H	20%

繁華街・高度商業地区
道路を中心として全地域
道路沿い

普通商業地区 併用住宅地区
全地域
北側道路沿い
南側全地域

中小工場地区
北側全地域
南側道路沿い
南側全地域

大工場地区
北側全地域
南側道路沿い
北側全地域

普通住宅地区 家内工場地区
無印は全地域

豊島署

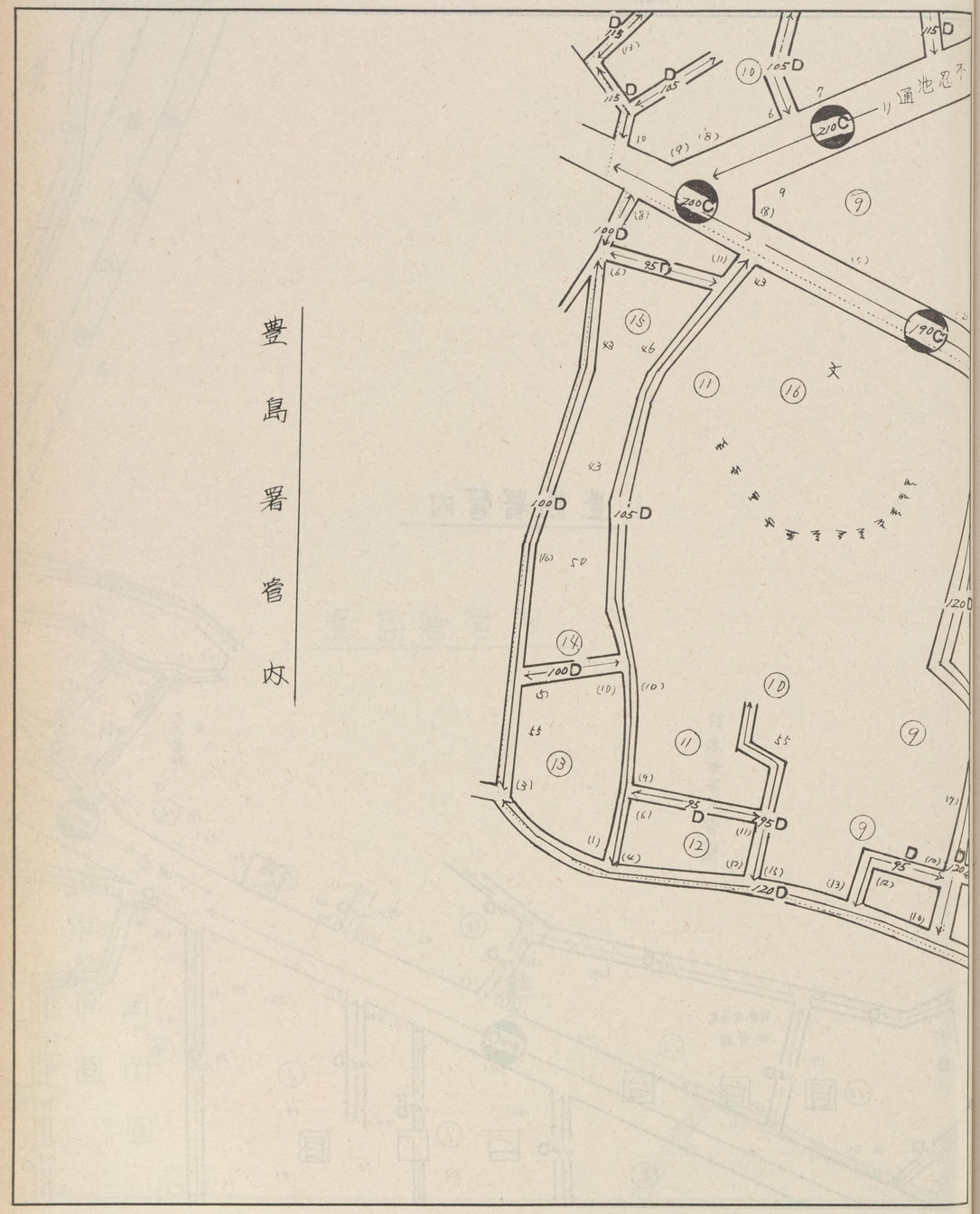

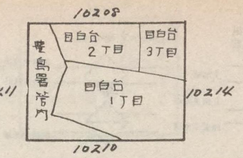

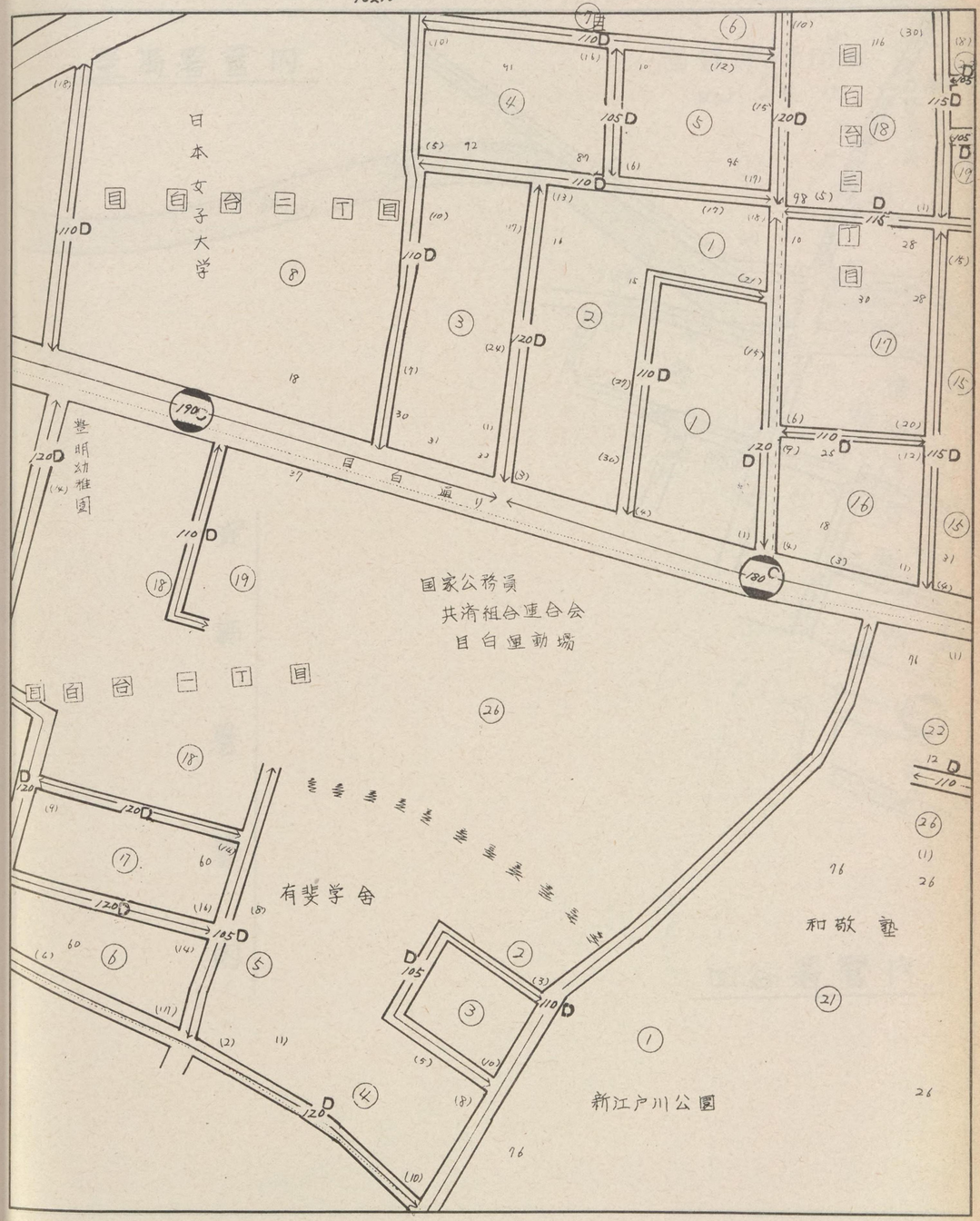

10210

記号	借地権割合	記号	借地権割合
A	90%	E	50%
B	80%	F	40%
C	70%	G	30%
D	60%	H	20%

繁華街・高度商業地区
道路を中心として全地域
道路沿い

普通商業地区
併用住宅地区
全地域
北側道路沿い
南側全地域

中小工場地区
北側全地域
南側道路沿い
南側全地域

大工場地区
北側全地域
南側道路沿い
北側全地域

普通住宅地区
家内工場地区
無印は全地域

10209
(11W2)
(10930)
四谷署管内
10215
10150

小石川 10210

豊島署管内

江戸川

新江戸川公園

目白台一丁目

関口二丁目

芭蕉庵

関口一丁目

淀橋署管内

四谷署管内

記号	借地権割合	記号	借地権割合
A	90%	E	50%
B	80%	F	40%
C	70%	G	30%
D	60%	H	20%

繁華街・高度商業地区
道路を中心として全地域
道路沿い

普通商業地区
併用住宅地区
全地域
北側道路沿い
南側全地域

中小工場地区
北側全地域
南側道路沿い
南側全地域

大工場地区
北側全地域
南側道路沿い
北側全地域

普通住宅地区
家内工場地区
無印は全地域

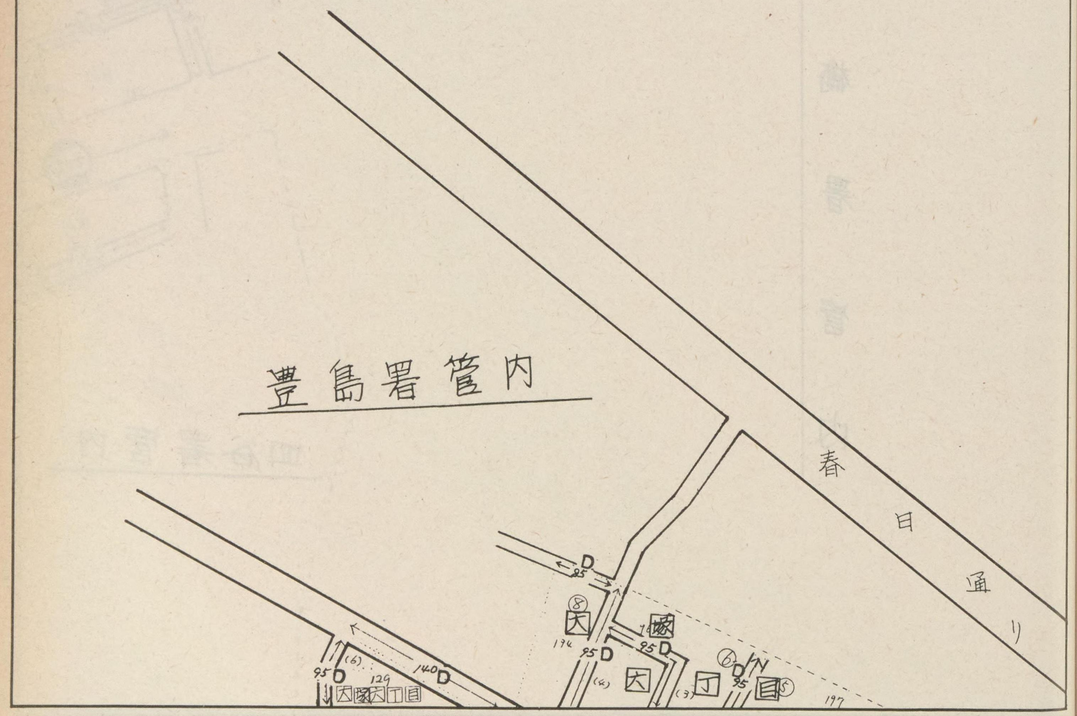

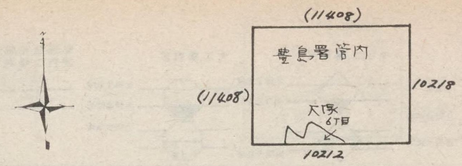

小石川 10211

豊島署管内

記号	借地権割合	記号	借地権割合
A	90%	E	50%
B	80%	F	40%
C	70%	G	30%
D	60%	H	20%

繁華街・高度商業地区
道路を中心として全地域
道路沿い

普通商業地区
併用住宅地区
全地域
北側道路沿い
南側全地域

中小工場地区
北側全地域
南側道路沿い
南側全地域

大工場地区
北側全地域
南側道路沿い
北側全地域

普通住宅地区
家内工場地区
無印は全地域

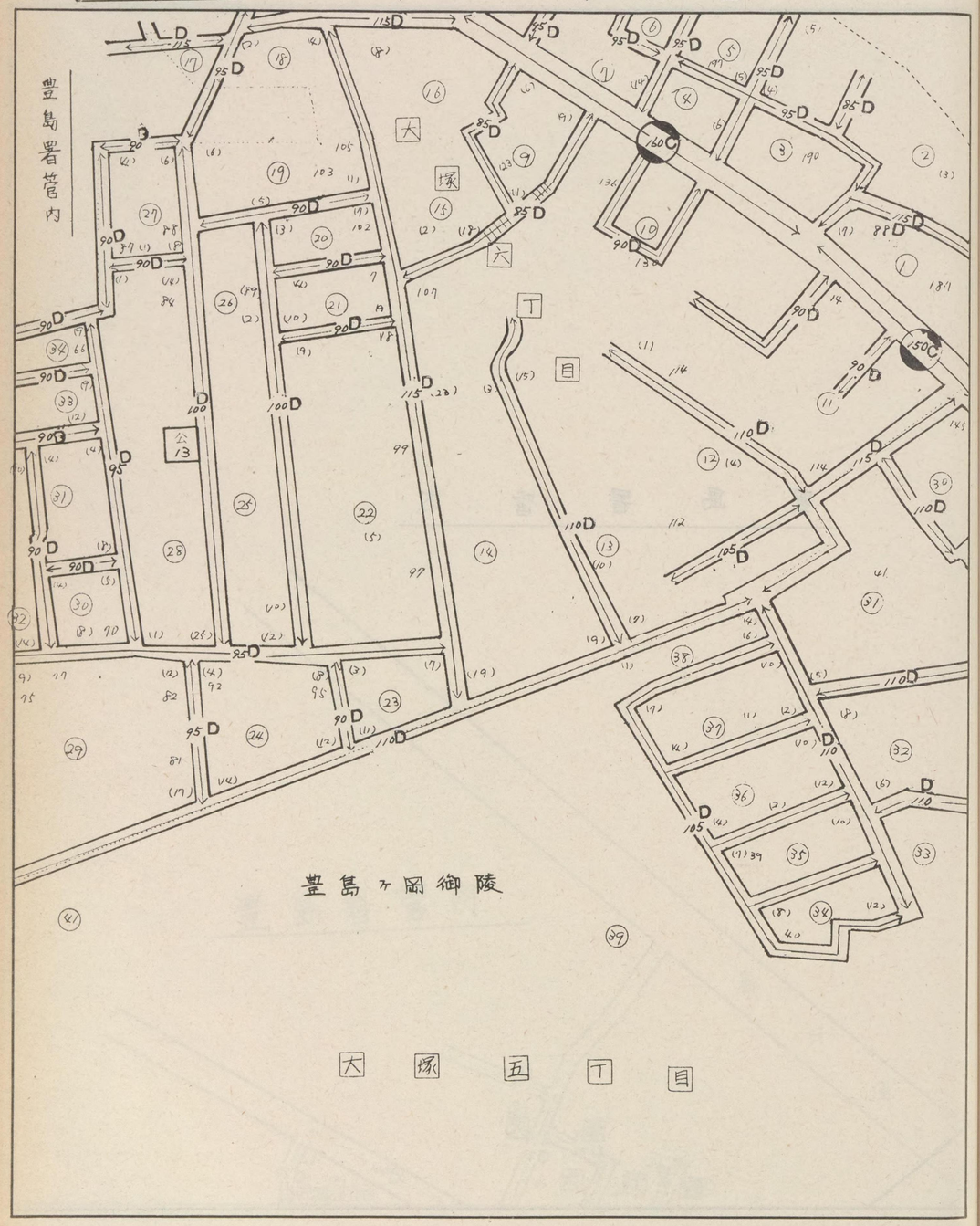

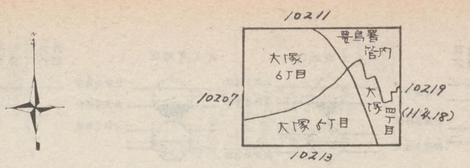

小石川 10212

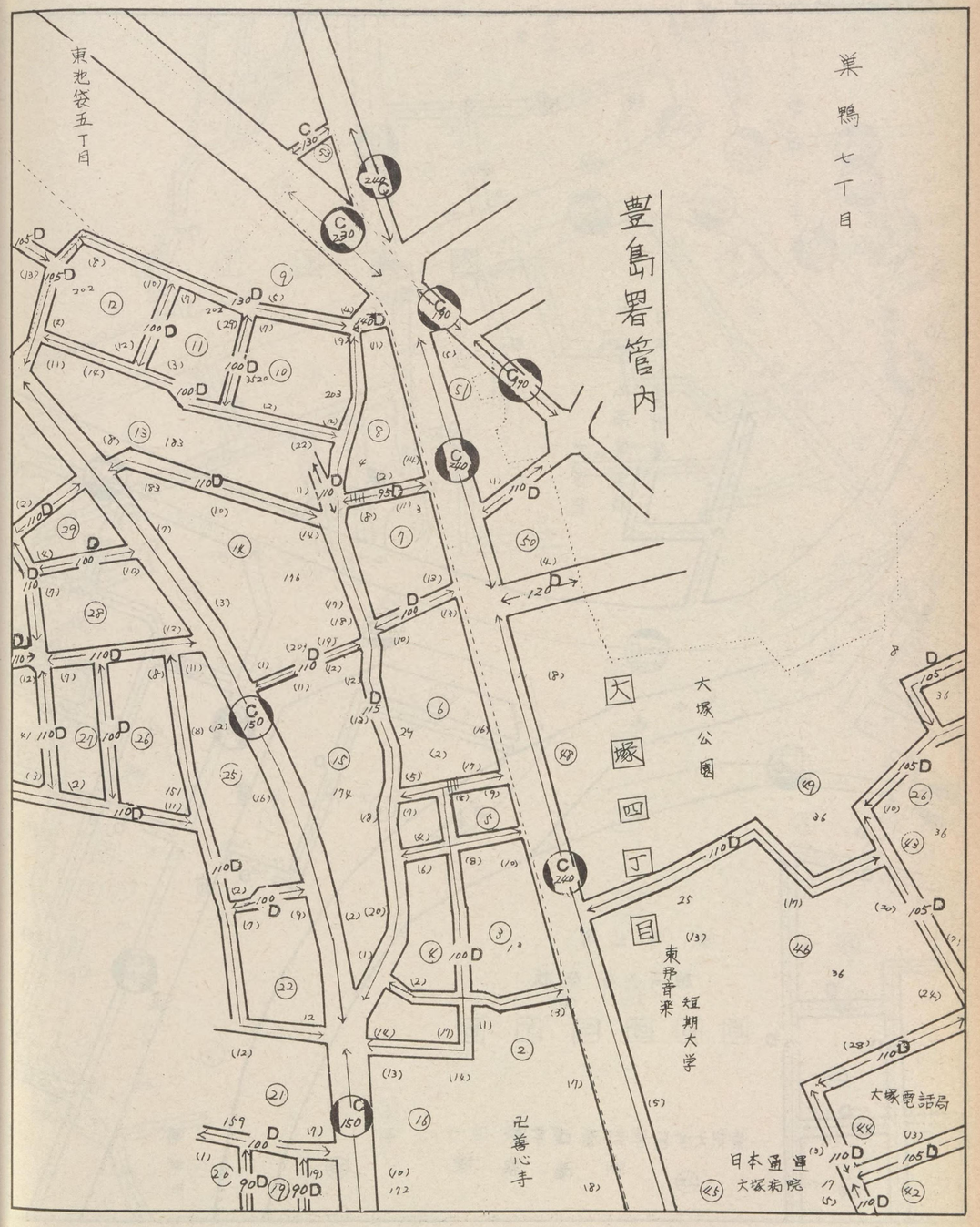

記号	借地権割合	記号	借地権割合
A	90%	E	50%
B	80%	F	40%
C	70%	G	30%
D	60%	H	20%

繁華街・高度商業地区
道路を中心として全地域
道路沿い

普通商業地区
併用住宅地区
全地域
北側道路沿
南側全地域

中小工場地区
北側全地域
南側道路沿
南側全地域

大工場地区
北側全地域
南側道路沿
北側全地域

普通住宅地区
家内工場地区
無印は全地域

10213

青柳小学校
護国寺
大塚五丁目
護国寺参道
日本大学附属豊山高等学校中学校
護国寺
目白台二丁目
目白通り
目白台三丁目
教育大学雑司ヶ谷分校
東京大学医学部看護学校附属病院
講談社

10212
10208
10220
10214
大塚5丁目
大塚3丁目
大塚2丁目
目白台二丁目
目白台三丁目

小石川 10213

西信寺
本妙寺
大塚四丁目
東京消防庁小石川消防署
住友銀
音羽5-3
大塚二丁目
お茶の水女子大学附属高等学校
お茶の水女子大学
第七中学校

記号	借地権割合	記号	借地権割合
A	90%	E	50%
B	80%	F	40%
C	70%	G	30%
D	60%	H	20%

繁華街・高度商業地区
道路を中心として全地域
道路沿い

普通商業地区
併用住宅地区
全地域
北側道路沿
南側全地域

中小工場地区
北側全地域
南側道路沿
南側全地域

大工場地区
北側全地域
南側道路沿
北側全地域

普通住宅地区
家内工場地区
無印は全地域

10214

東京大学医学部衛生看護学科
附属病院分室

目白台三丁目

関口三丁目

関口二丁目

大塚警察署

大塚警察署

桂林禅寺

東京カテドラル
聖マリア大聖堂

独協学園
グランド

独協学園

レーシヤ連邦
大使館

日本大学
第二中学校

大塚警察署

音羽二丁目

音羽通り

前庭通路下

10213
10209
10221
10215

小石川 10214

文京区立
第七中学校

大塚三丁目

東京教育大学 附属中学校

大塚一丁目

東京教育大学 附属 附属高等学校

小日向三丁目

蓮光寺

記号	借地権割合	記号	借地権割合
A	90%	E	50%
B	80%	F	40%
C	70%	G	30%
D	60%	H	20%

繁華街・高度商業地区
道路を中心として全地域
道路沿い

普通商業地区 併用住宅地区
全地域
北側道路沿い
南側全地域

中小工場地区
北側全地域
南側道路沿い
南側全地域

大工場地区
北側全地域
南側道路沿い
北側全地域

普通住宅地区 家内工場地区
無印は全地域

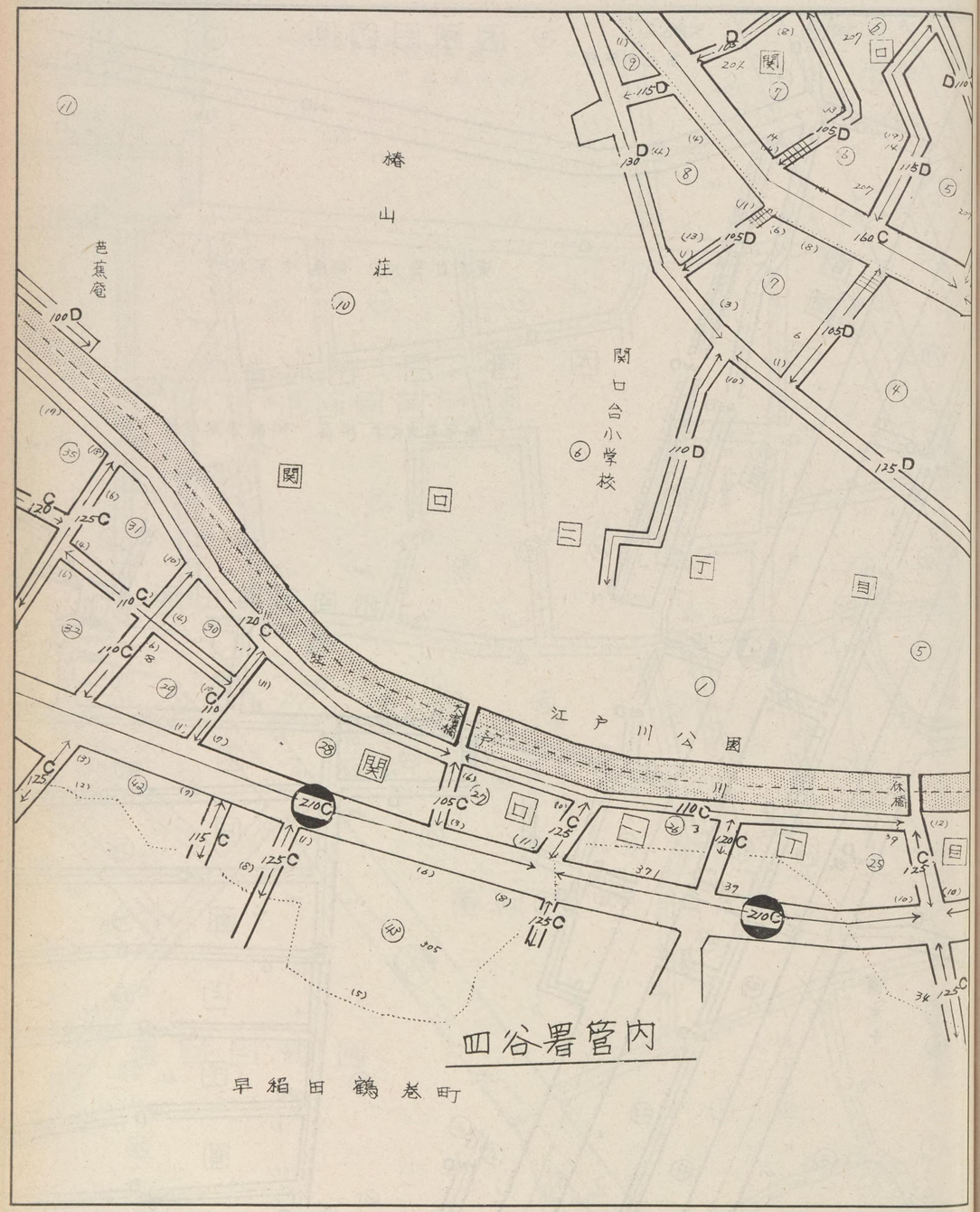

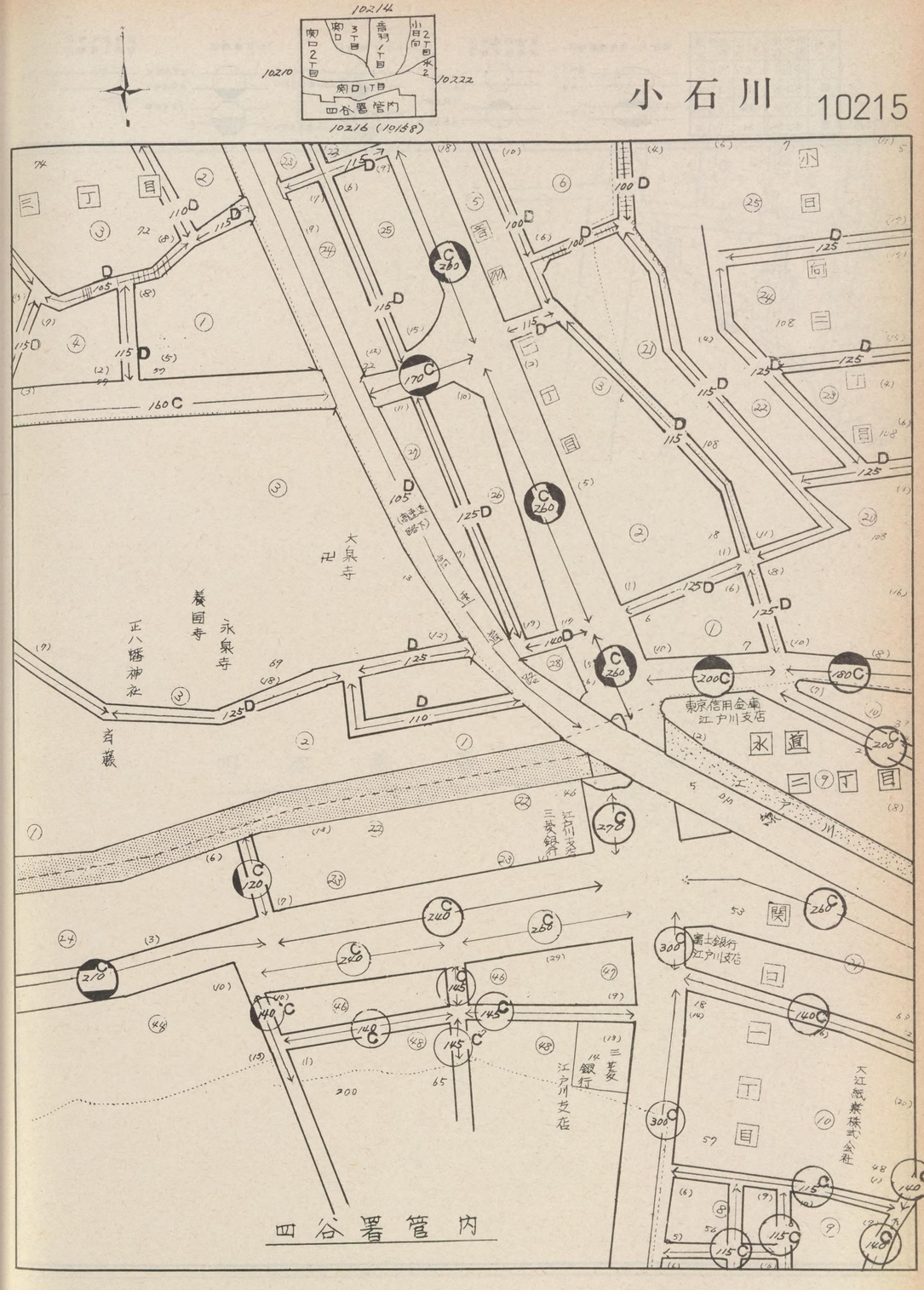

10216

記号	借地権割合	記号	借地権割合
A	90%	E	50%
B	80%	F	40%
C	70%	G	30%
D	60%	H	20%

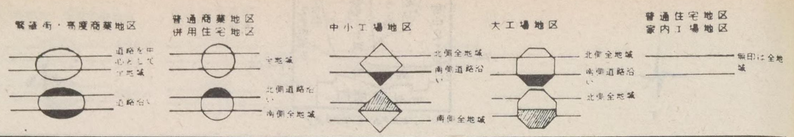

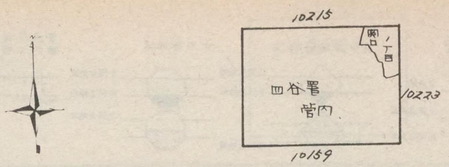

小石川 10216

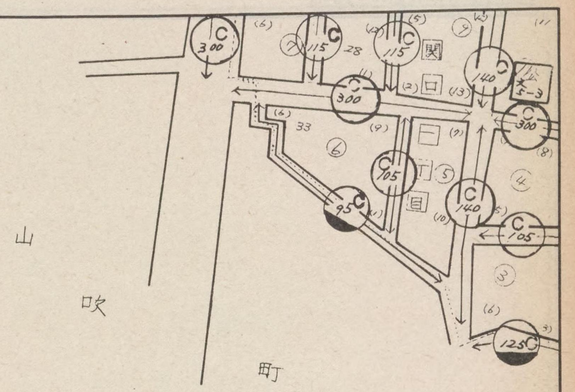

四谷署管内

記号	借地権割合	記号	借地権割合
A	90%	E	50%
B	80%	F	40%
C	70%	G	30%
D	60%	H	20%

繁華街・高度商業地区
道路を中心として全地域
道路沿い

普通商業地区
併用住宅地区
全地域
北側道路沿い
南側全地域

中小工場地区
北側全地域
南側道路沿い
南側全地域

大工場地区
北側全地域
南側道路沿い
北側全地域

普通住宅地区
家内工場地区
無印は全地域

10217

(11422)

豊島署管内

千石4丁目

10218

小石川 10217

豊島署管内

巣鴨一丁目

巣鴨一丁目

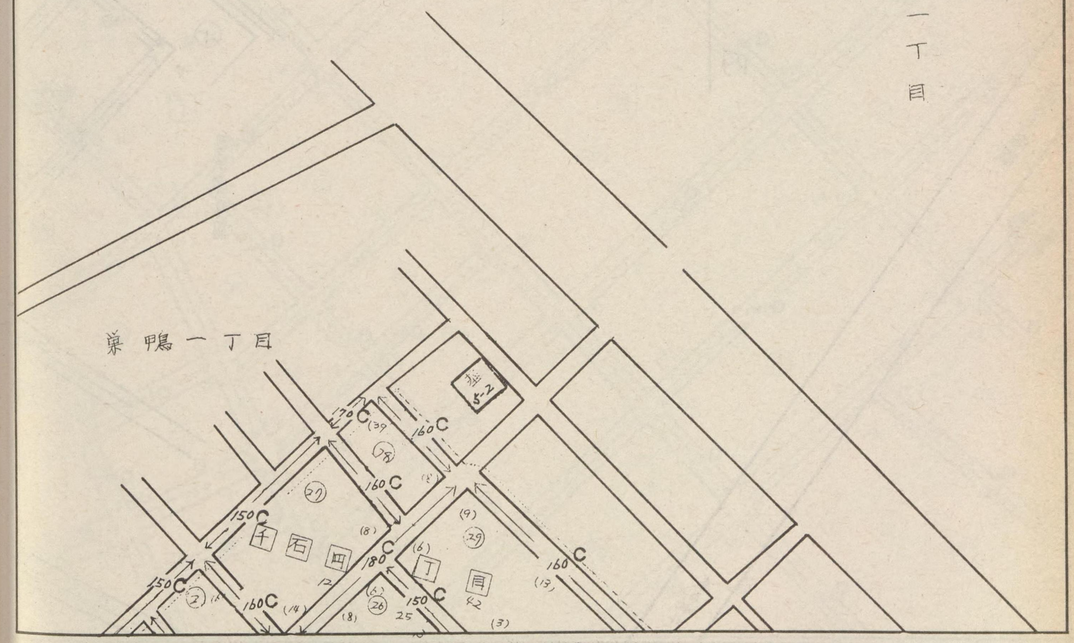

記号	借地権割合	記号	借地権割合
A	90%	E	50%
B	80%	F	40%
C	70%	G	30%
D	60%	H	20%

繁華街・高度商業地区
道路を中心として全地域
道路沿い

普通商業地区
併用住宅地区
全地域
北側道路沿い
南側全地域

中小工場地区
北側全地域
南側道路沿い
南側全地域

大工場地区
北側全地域
南側道路沿い
北側全地域

普通住宅地区
家内工場地区
無印は全地域

10218

巣鴨五丁目

豊島署管内

南大塚一丁目

若草保育園

東京大塚

東京大塚

10219

豊島署管内

千石十丁目

千石3丁目

(11423)

10224

10219

小石川 10218

巣鴨一丁目

豊島署管内

巣鴨大鳥井

宮下公園

東洋女子学園

10219

記号	借地権割合	記号	借地権割合
A	90%	E	50%
B	80%	F	40%
C	70%	G	30%
D	60%	H	20%

繁華街・高度商業地区
道路を中心として全地域
道路沿い

普通商業地区
併用住宅地区
全地域
北側道路沿い
南側全地域

中小工場地区
北側全地域
南側道路沿い
南側全地域

大工場地区
北側全地域
南側道路沿い
北側全地域

普通住宅地区
家内工場地区
無印は全地域

南大塚二丁目

南大塚一丁目

豊島署管内

千石三丁目

大塚四丁目

大塚三丁目

都監察医務院

大塚小学校

10218(11424)

10212

10225

10220

千石3丁目

大塚4丁目

大塚3丁目

小石川 10219

千石三丁目

東京都住宅公社
丸山町住宅

林町住宅

東京海上火災

千石一丁目

大塚郵便局

白山三丁目

記号	借地権割合	記号	借地権割合
A	90%	E	50%
B	80%	F	40%
C	70%	G	30%
D	60%	H	20%

繁華街・高度商業地区
道路を中心として全地域
道路沿い

普通商業地区 併用住宅地区
全地域
北側道路沿い 南側全地域

中小工場地区
北側全地域 南側道路沿い
南側全地域

大工場地区
北側全地域 南側道路沿い
北側全地域

普通住宅地区 家内工場地区
無印は全地域

10220

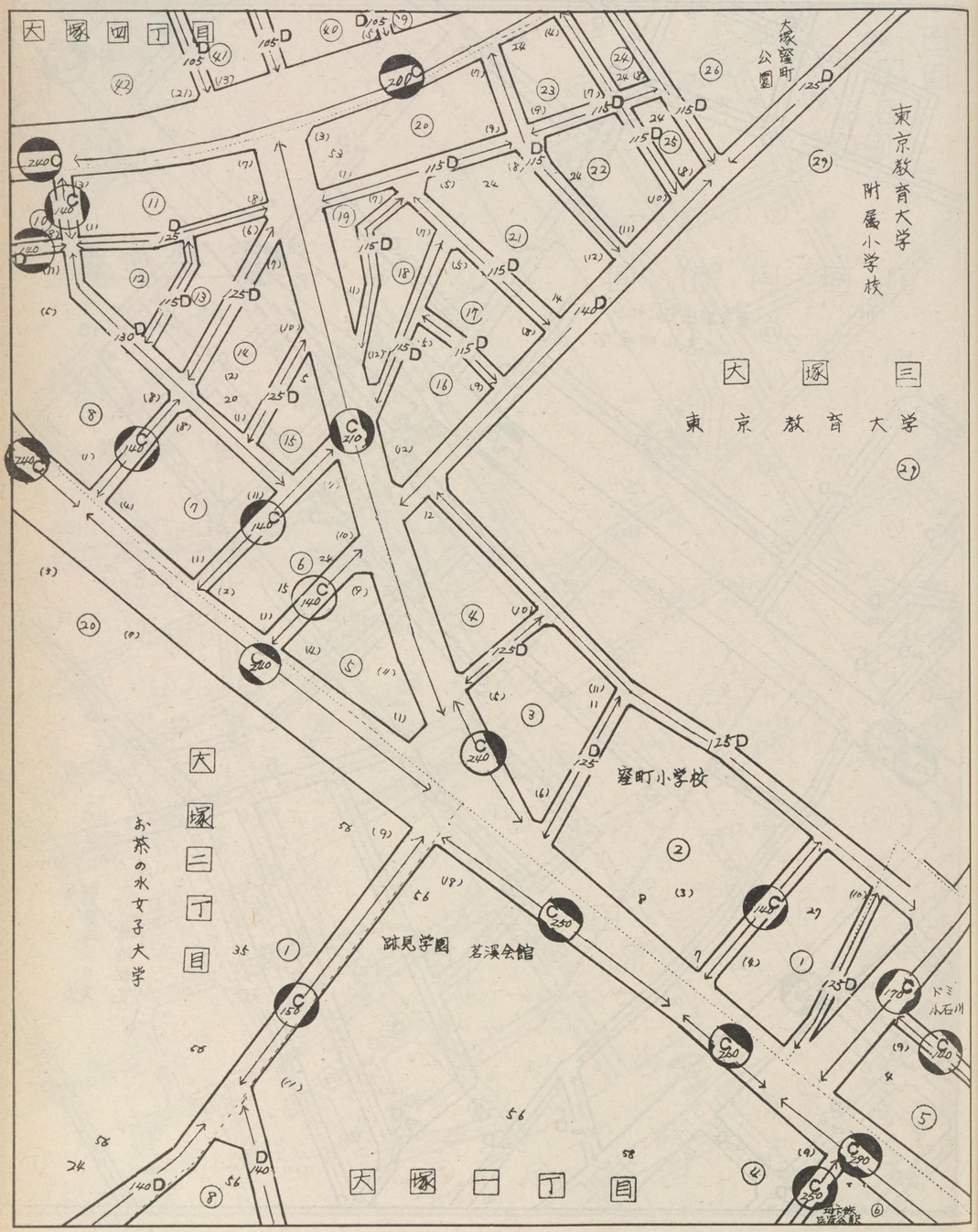

10219
10213
10226
10221

小石川 10220

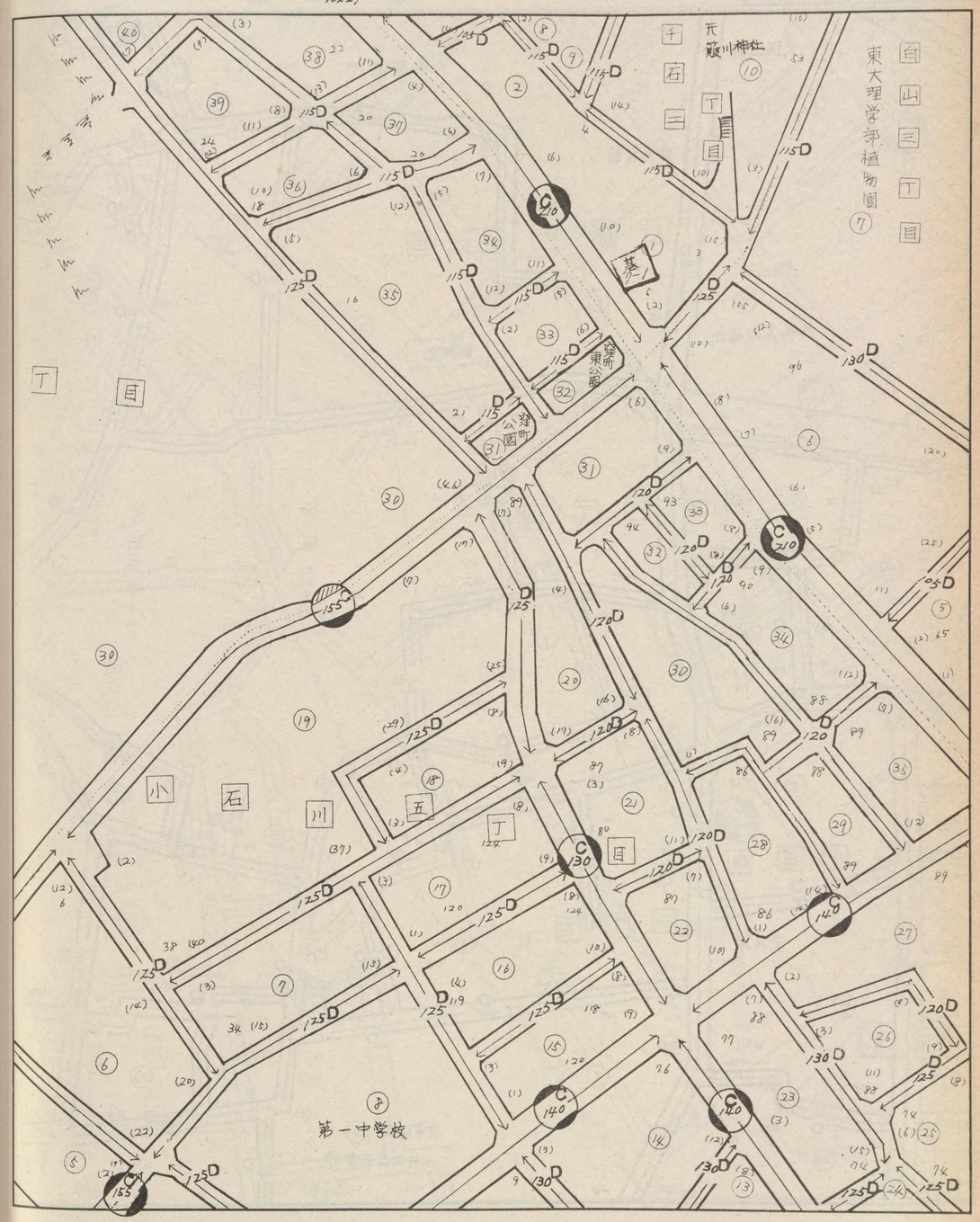

記号	借地権割合	記号	借地権割合
A	90%	E	50%
B	80%	F	40%
C	70%	G	30%
D	60%	H	20%

繁華街・高度商業地区
道路を中心として全地域
道路沿い

普通商業地区 併用住宅地区
全地域
北側道路沿い
南側全地域

中小工場地区
北側全地域
南側道路沿い
南側全地域

大工場地区
北側全地域
南側道路沿い
北側全地域

普通住宅地区 家内工場地区
無印は全地域

大塚公園
都バス 大塚営業所
地下鉄 若荷谷駅
跡見学園
大塚一丁目
外務省研修所
豊島岡墓地
小日向三丁目
小日向二丁目
大円寺
拓植大学
若荷谷ホール
文京区立 小日向台小学校

大塚 1丁目 | 小日向 4丁目 | 小石川 5丁目 | 小日向 3丁目 | 小石川 4丁目 | 小日向 2丁目 | 小日向 1丁目 | 春日 1・2

小石川 10221

第一中学校
小石川五丁目
小石川早稲田公園
深光寺
小日向一丁目
伝明寺
文京信用金庫
社会福祉会館
トンネル
春日三丁目
若台中学校

記号	借地権割合	記号	借地権割合
A	90%	E	50%
B	80%	F	40%
C	70%	G	30%
D	60%	H	20%

繁華街・高度商業地区　道路を中心として全地域　道路沿い

普通商業地区 併用住宅地区　全地域　北側道路沿い　南側全地域

中小工場地区　北側全地域　南側道路沿い　南側全地域

大工場地区　北側全地域　南側道路沿い　北側全地域

普通住宅地区 家内工場地区　無印は全地域

10222

小日向台小学校

第五中学校

福勝寺

善仁寺

道栄寺

小日向二丁目

小日向一丁目

水道二丁目

水道一丁目

関口一丁目

古川橋

石切橋

江戸川

小日向台住友銀行

三晃印刷

新宿区水道町

10221　10228　10223　10215

小石川　10222

帝都高速度交通営田 小石川工場 小石川検車区

春日二丁目

一丁目

二丁目

三丸交通

日輪寺

本法寺

金富小学校

水道二丁目

凸版印刷株式会社

高速道路

記号	借地権割合	記号	借地権割合
A	90%	E	50%
B	80%	F	40%
C	70%	G	30%
D	60%	H	20%

繁華街・高度商業地区
道路を中心として全地域
道路沿い

普通商業地区
併用住宅地区
全地域
北側道路沿い
南側全地域

中小工場地区
北側全地域
南側道路沿い
南側全地域

大工場地区
北側全地域
南側道路沿い
北側全地域

普通住宅地区
家内工場地区
無印は全地域

10223

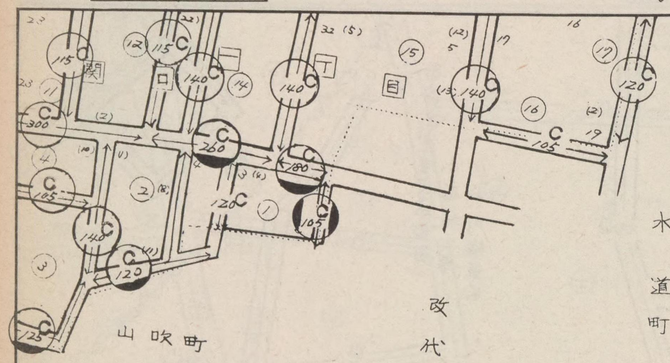

四谷署管内

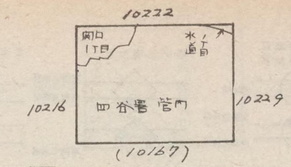

小石川

10223



四谷署管内

記号	借地権割合	記号	借地権割合
A	90%	E	50%
B	80%	F	40%
C	70%	G	30%
D	60%	H	20%

繁華街・高度商業地区
道路を中心として全地域
道路沿い

普通商業地区
併用住宅地区
全地域
北側道路沿い
南側全地域

中小工場地区
北側全地域
南側道路沿い
南側全地域

大工場地区
北側全地域
南側道路沿い
北側全地域

普通住宅地区
家内工場地区
無印は全地域

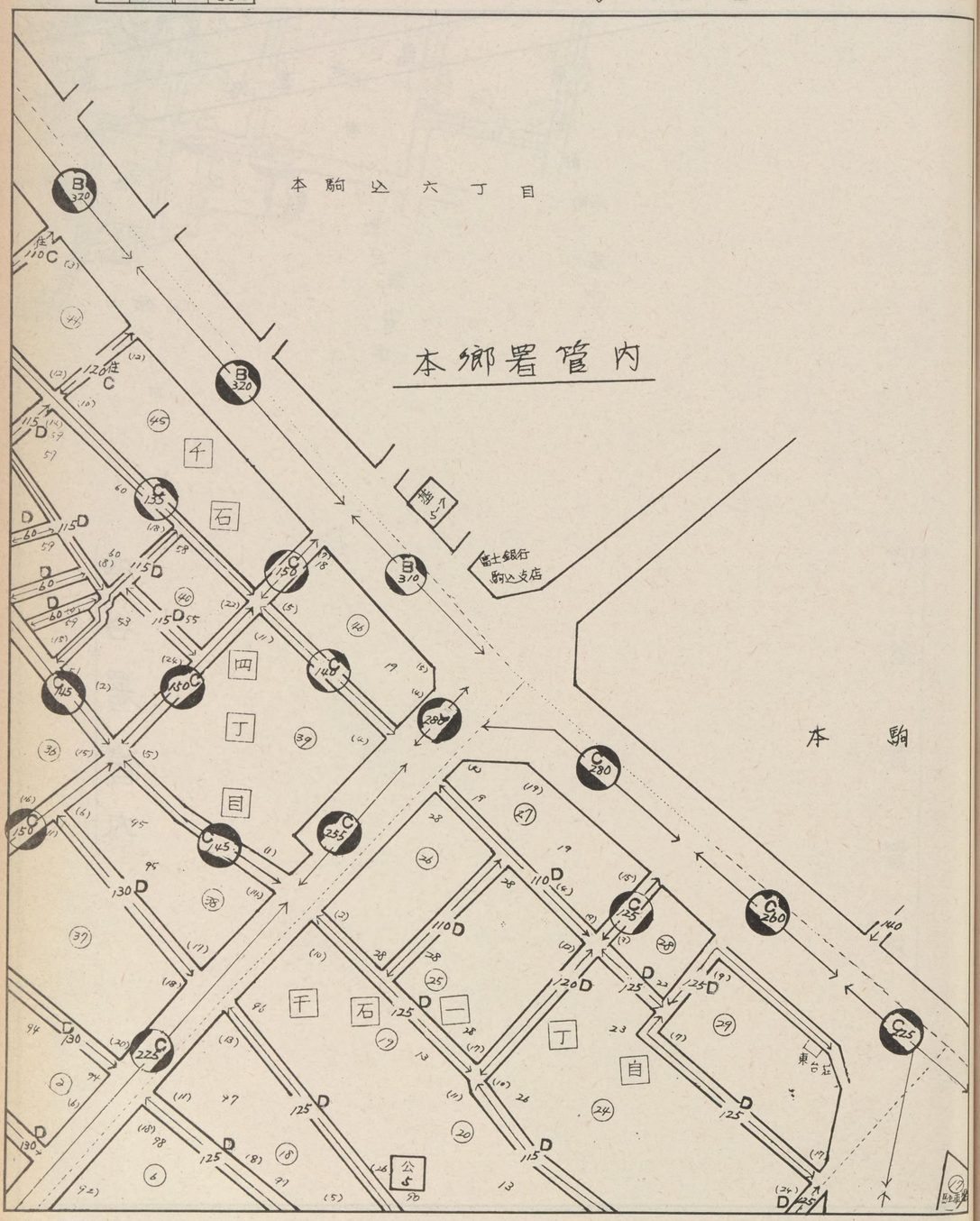

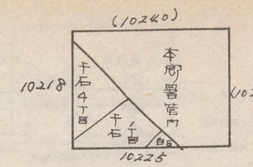

小石川 10224

記号	借地権割合	記号	借地権割合
A	90%	E	50%
B	80%	F	40%
C	70%	G	30%
D	60%	H	20%

繁華街・高度商業地区
道路を中心として全地域
道路沿い

普通商業地区 併用住宅地区
全地域
北側道路沿い
南側全地域

中小工場地区
北側全地域
南側道路沿い
南側全地域

大工場地区
北側全地域
南側道路沿い
北側全地域

普通住宅地区 家内工場地区
無印は全地域

大塚電話局
千石一丁目
千石三丁目
林町小学校
第十中学校
東京大学農学部
白山三丁目
明北小学校
東京保育女学院
新栄幼稚園

小石川

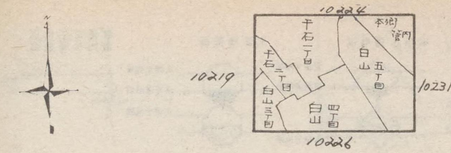

本駒込二丁目

本郷署管内

日本観光銀行
原町アパート
白山五丁目
白山四丁目
寂圓寺
東洋女子高等学校
京北高等学校
東洋大学
京北学園
京華高商

記号	借地権割合	記号	借地権割合
A	90%	E	50%
B	80%	F	40%
C	70%	G	30%
D	60%	H	20%

繁華街・高度商業地区
道路を中心として全地域
道路沿い

普通商業地区 併用住宅地区
全地域
北側道路沿
南側全地域

中小工場地区
北側全地域
南側道路沿
南側全地域

大工場地区
北側全地域
南側道路沿
北側全地域

普通住宅地区 家内工場地区
無印は全地域

10226

第一銀行 小石川寮 (P)

日本銀行原町寮

白山三丁目

東京大学理学部

附属植物園

小石川五丁目

10225 10220 10232 10227

白山4丁目 白山5丁目 白山3丁目 白山2丁目

小石川 10226

京華商業高等学校 中学校 北学園

白山五丁目

白山西二丁目

日本銀行寮(1) 白山アパート

小石川白山教会

文京児童会館

白山二丁目 司法研修所

記号	借地権割合	記号	借地権割合
A	90%	E	50%
B	80%	F	40%
C	70%	G	30%
D	60%	H	20%

繁華街・高度商業地区
道路を中心として全域
道路沿い

普通商業地区 併用住宅地区
全域
北側道路沿い
南側全地域

中小工場地区
北側全地域
南側道路沿い
南側全地域

大工場地区
北側全地域
南側道路沿い
北側全地域

普通住宅地区 家内工場地区
無印は全地域

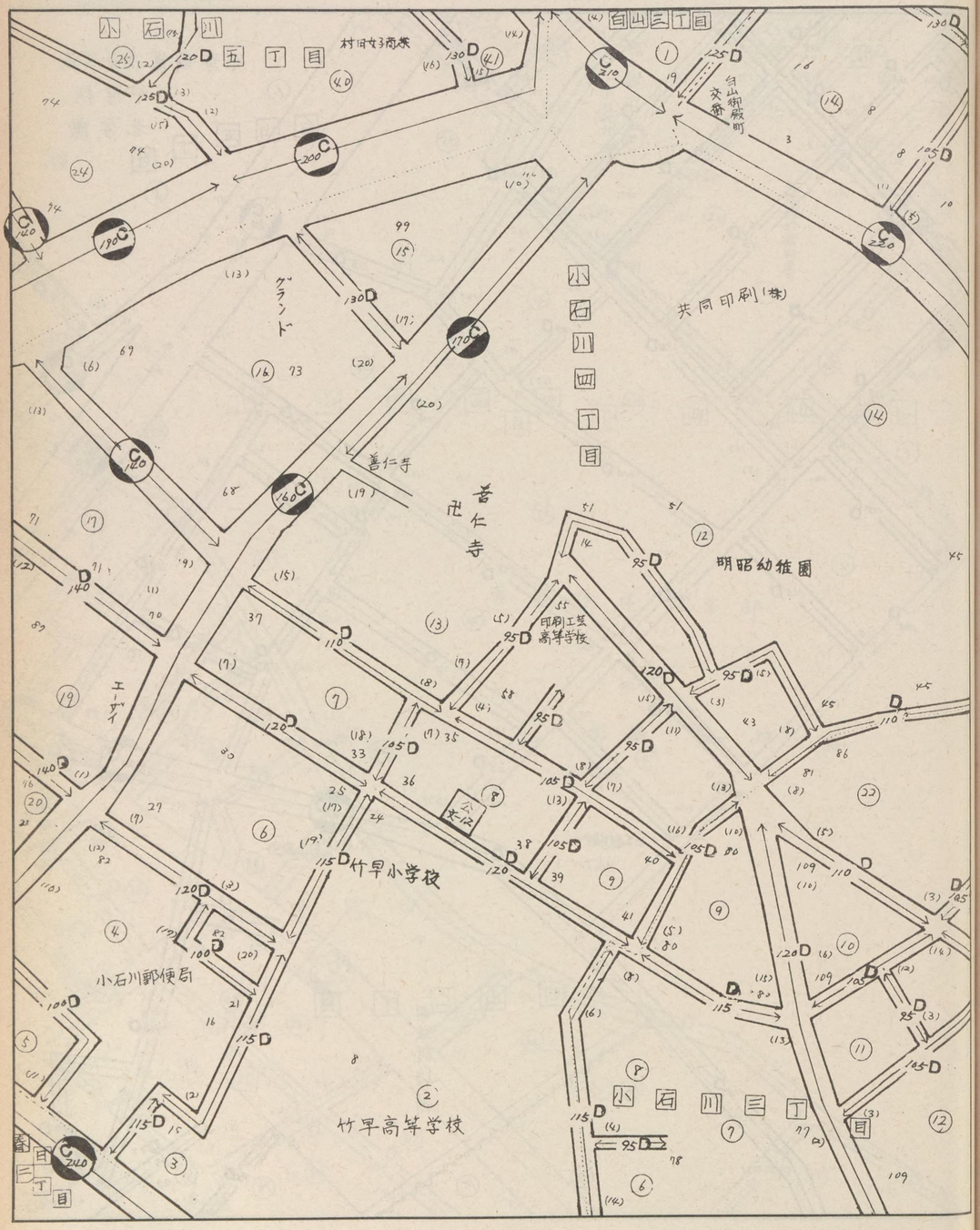

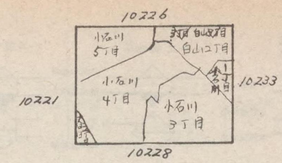

小石川 10227

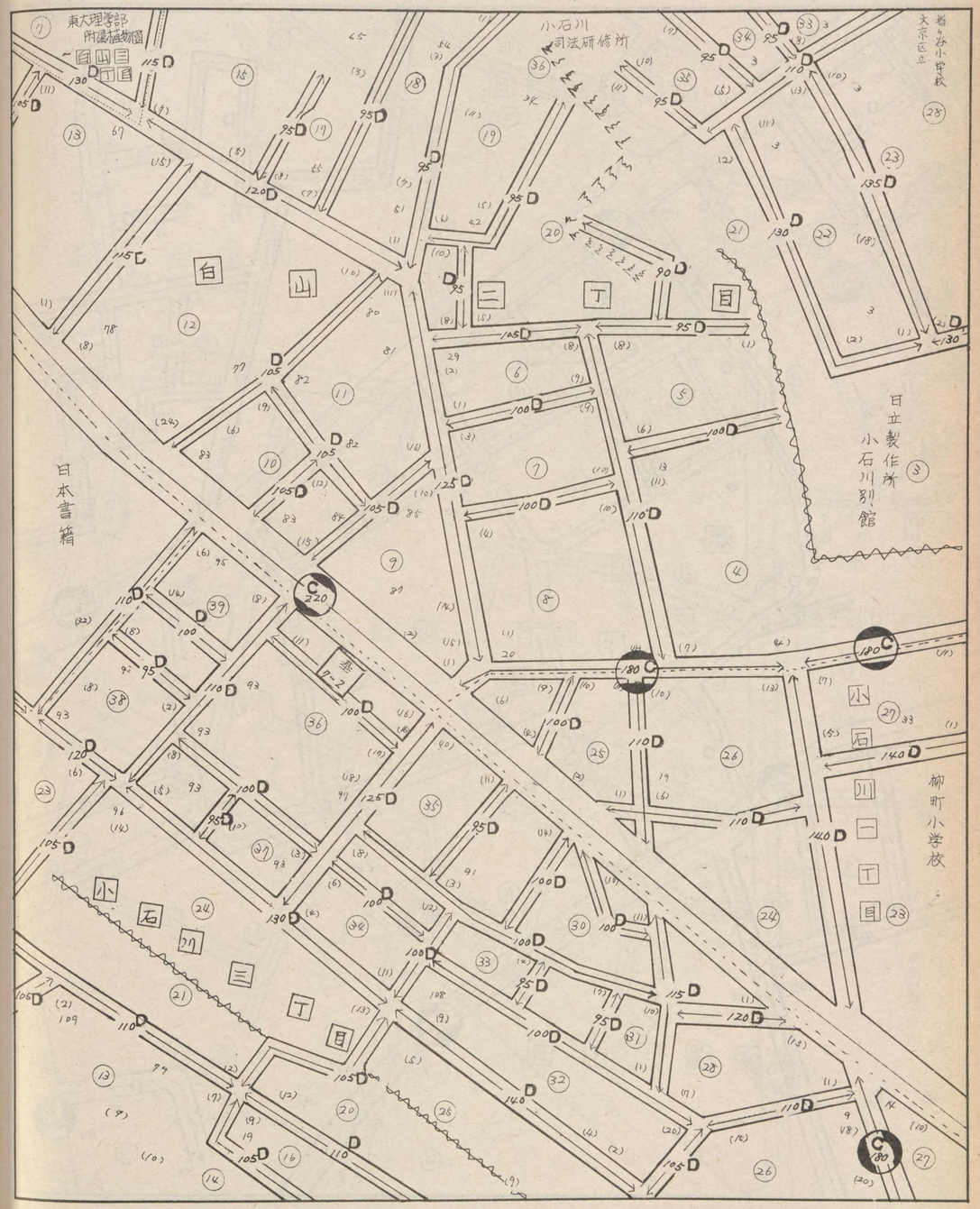

小石川 10228

記号	借地権割合	記号	借地権割合
A	90%	E	50%
B	80%	F	40%
C	70%	G	30%
D	60%	H	20%

繁華街・高度商業地区　道路を中心として全地域　道路沿い

普通商業地区 併用住宅地区　全地域　北側道路沿い　南側全地域

中小工場地区　北側全地域　南側道路沿い　南側全地域

大工場地区　北側全地域　南側道路沿い　北側全地域

普通住宅地区 家内工場地区　無印は全地域

10227 10222 10234 10229

小石川4丁目 小石川3丁目 春日2丁目 小石川2丁目 水道1丁目 春日1丁目

小石川四丁目　竹早高等学校　小石川三丁目　伝通院　日参道　善光寺　日本醸造工業KK

春日一丁目　公大-11　川口アパートメント　水道一丁目　石川工場　吾妻印刷KK

小石川二丁目　礫川小学校　富坂警察署　第三中学校　中央大学道場

記号	借地権割合	記号	借地権割合
A	90%	E	50%
B	80%	F	40%
C	70%	G	30%
D	60%	H	20%

繁華街・高度商業地区
道路を中心として全地域
道路沿い

普通商業地区 併用住宅地区
全地域
北側道路沿い
南側全地域

中小工場地区
北側全地域
南側道路沿い
南側全地域

大工場地区
北側全地域
南側道路沿い
北側全地域

普通住宅地区 家内工場地区
無印は全地域

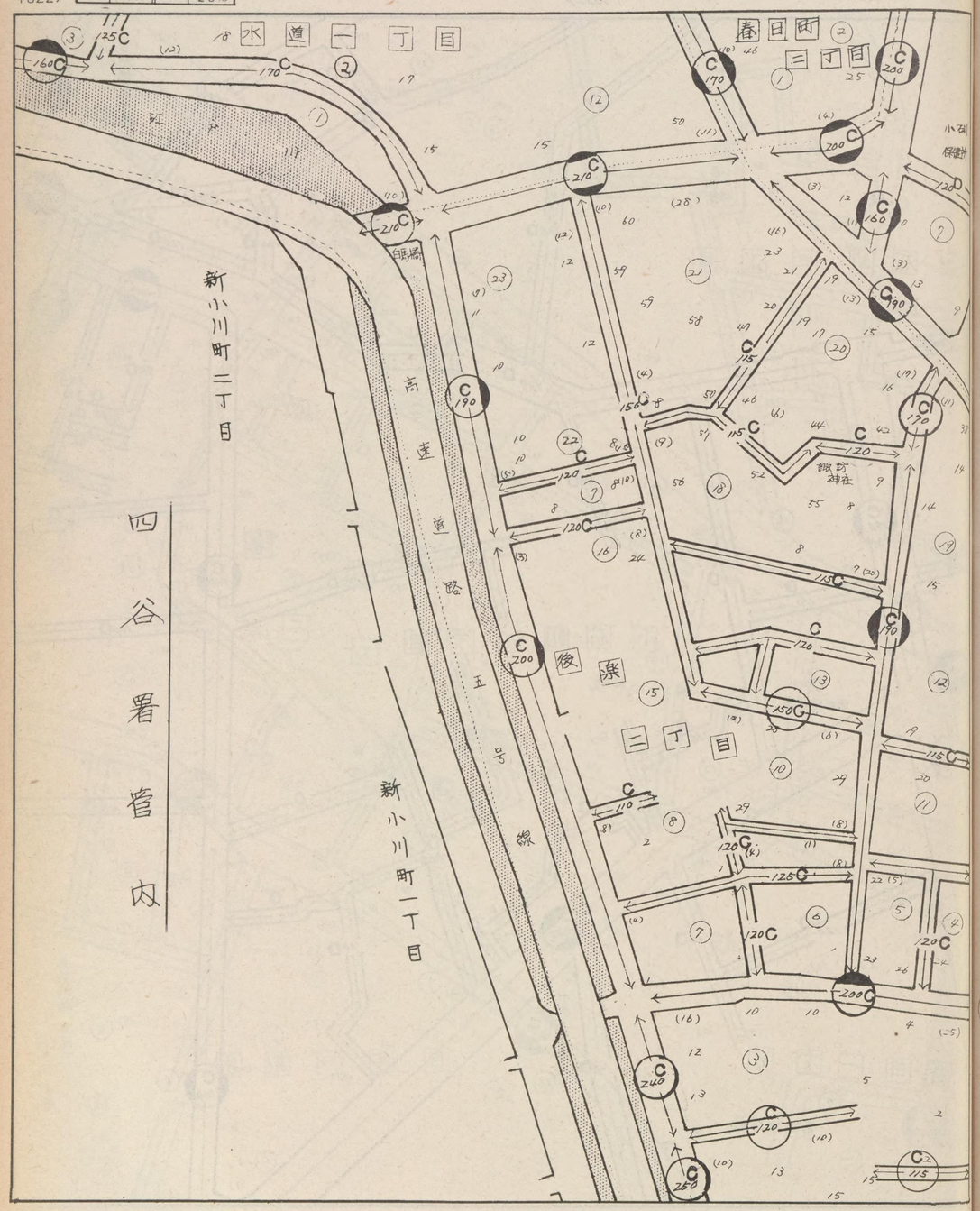

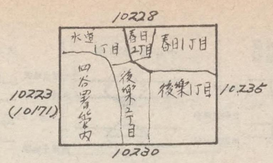

小石川 10229

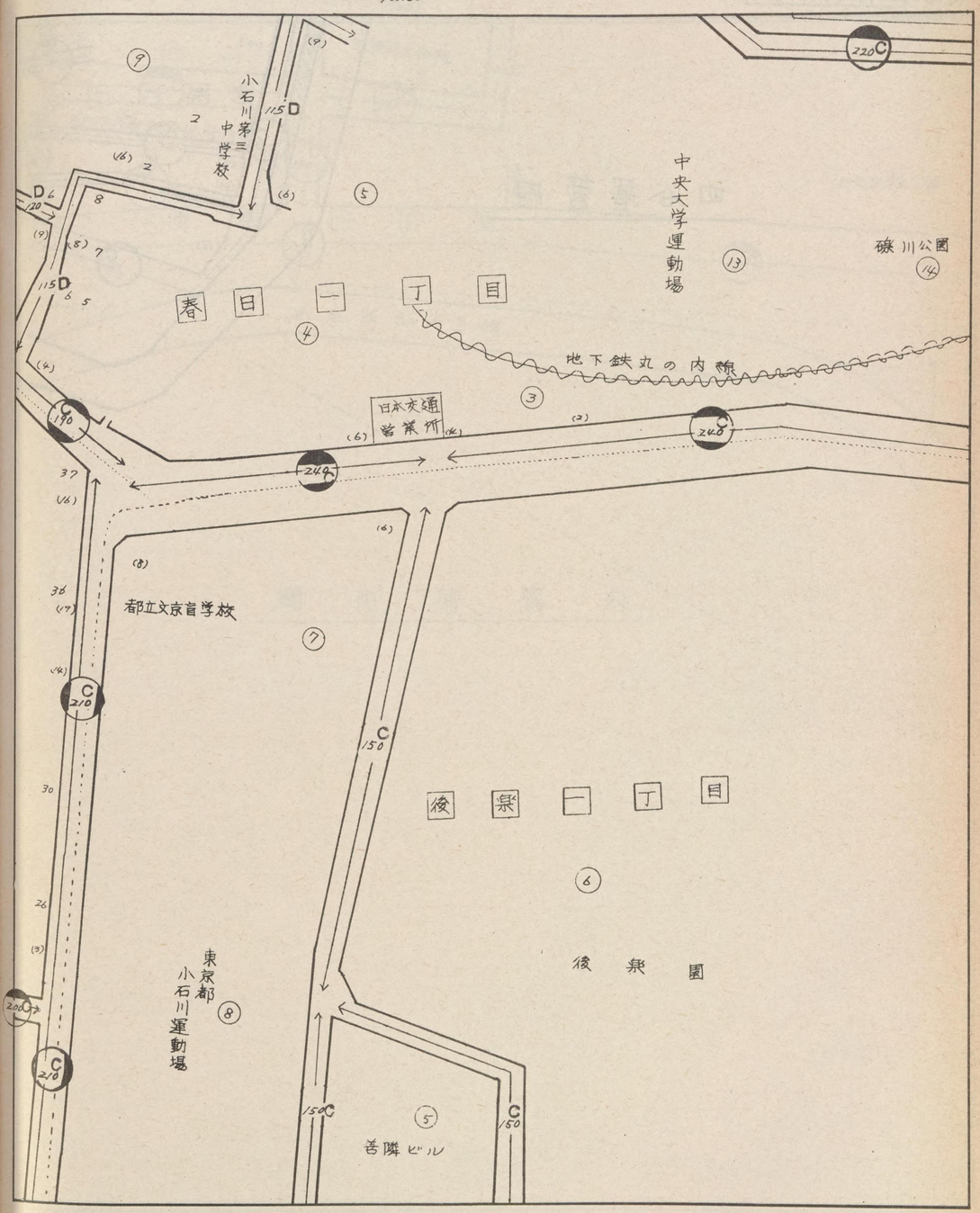

10230

記号	借地権割合	記号	借地権割合
A	90%	E	50%
B	80%	F	40%
C	70%	G	30%
D	60%	H	20%

繁華街・高度商業地区
道路を中心として全地域
道路沿い

普通商業地区
併用住宅地区
全地域
北側道路沿
南側全地域

中小工場地区
北側全地域
南側道路沿
南側全地域

大工場地区
北側全地域
南側道路沿
北側全地域

普通住宅地区
家内工場地区
無印は全地域

四谷署管内

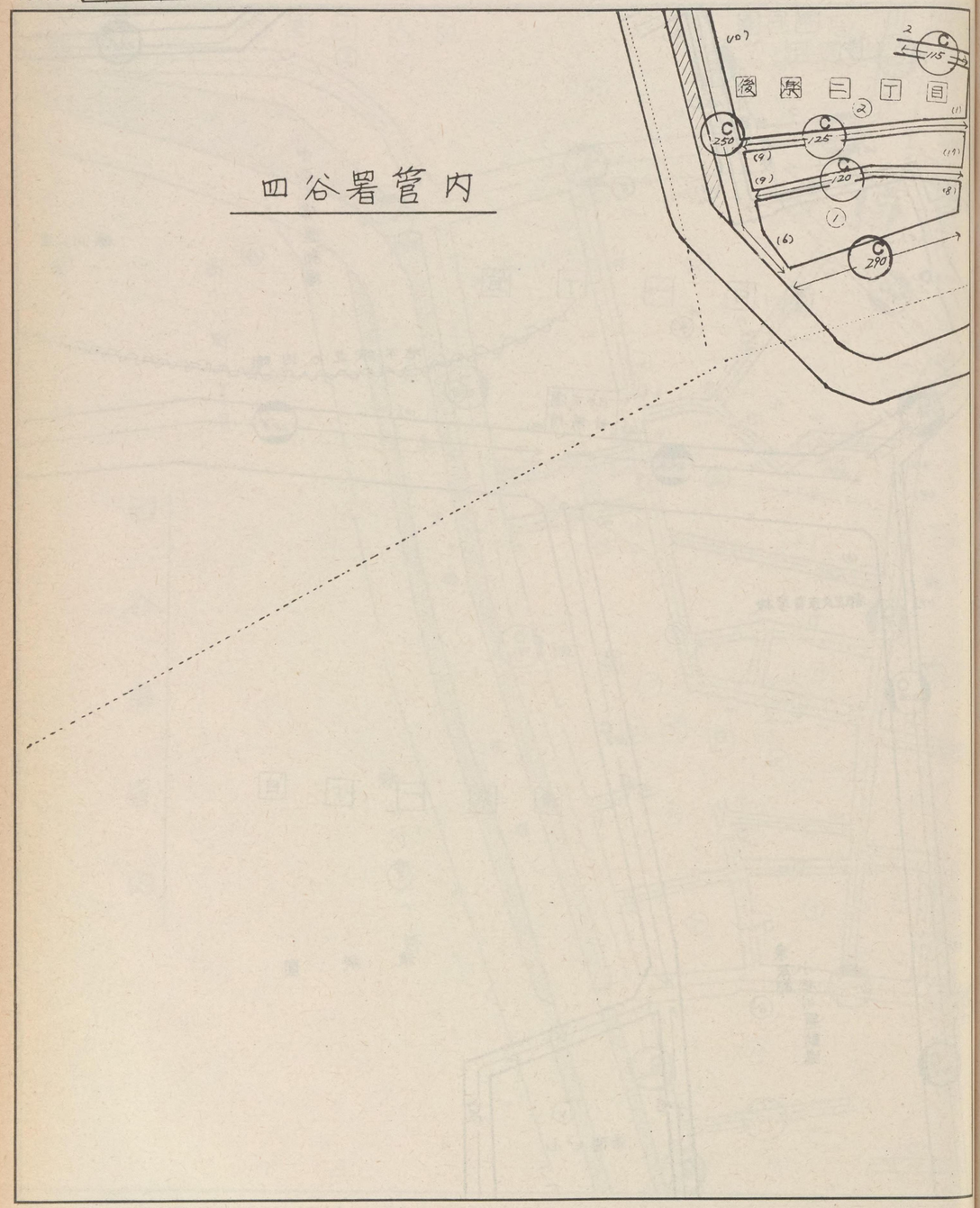

10229
10172
10236
10211
四谷署管内
後楽1丁目
麹町署管内

小石川 10230

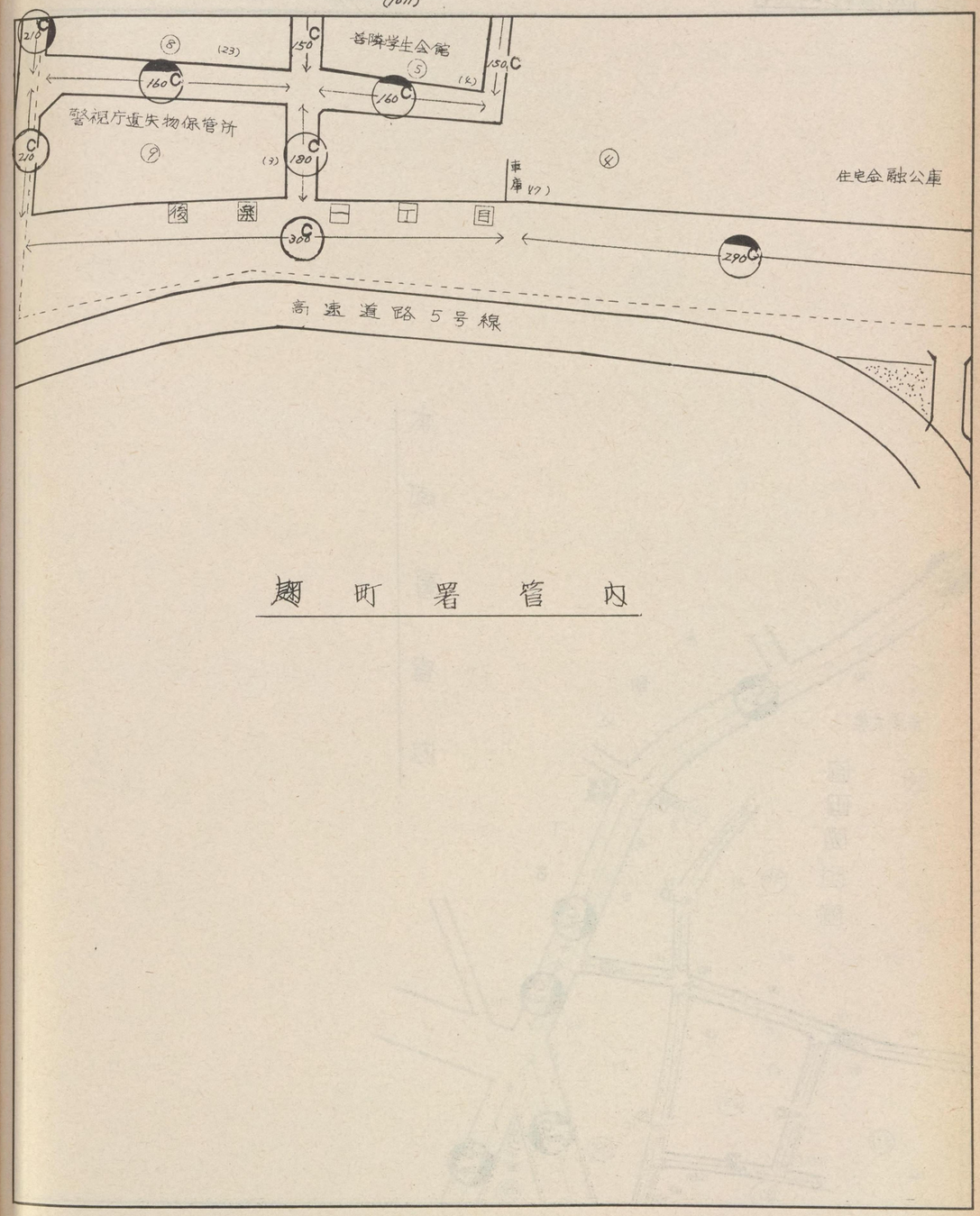

麹町署管内

記号	借地権割合	記号	借地権割合
A	90%	E	50%
B	80%	F	40%
C	70%	G	30%
D	60%	H	20%

繁華街・高度商業地区
道路を中心として全地域
道路沿い

普通商業地区
併用住宅地区
全地域
北側道路沿い
南側全地域

中小工場地区
北側全地域
南側道路沿い
南側全地域

大工場地区
北側全地域
南側道路沿い
北側全地域

普通住宅地区
家内工場地区
無印は全地域

本郷署管内

東洋大学

本駒込一丁目

白山五丁目

寺院

C 200
C 200
C 240
C 260
C 250
C 220

D 105
D 125
D 115
D 100
D 110
D 108

(16) (4) (11) (10) (5) (12) (15) (26) (5)

28 29 30 31 32 33

21 7 2 28 27 24 23 71 69 62 57 68

白山(一)

10225 (10245)

本郷署管内

白山(三) 10232

記号	借地権割合	記号	借地権割合
A	90%	E	50%
B	80%	F	40%
C	70%	G	30%
D	60%	H	20%

繁華街・高度商業地区
道路を中心として全地域
道路沿い

普通商業地区
併用住宅地区
全地域
北側道路沿い
南側全地域

中小工場地区
北側全地域
南側道路沿い
南側全地域

大工場地区
北側全地域
南側道路沿い
北側全地域

普通住宅地区
家内工場地区
無印は全地域

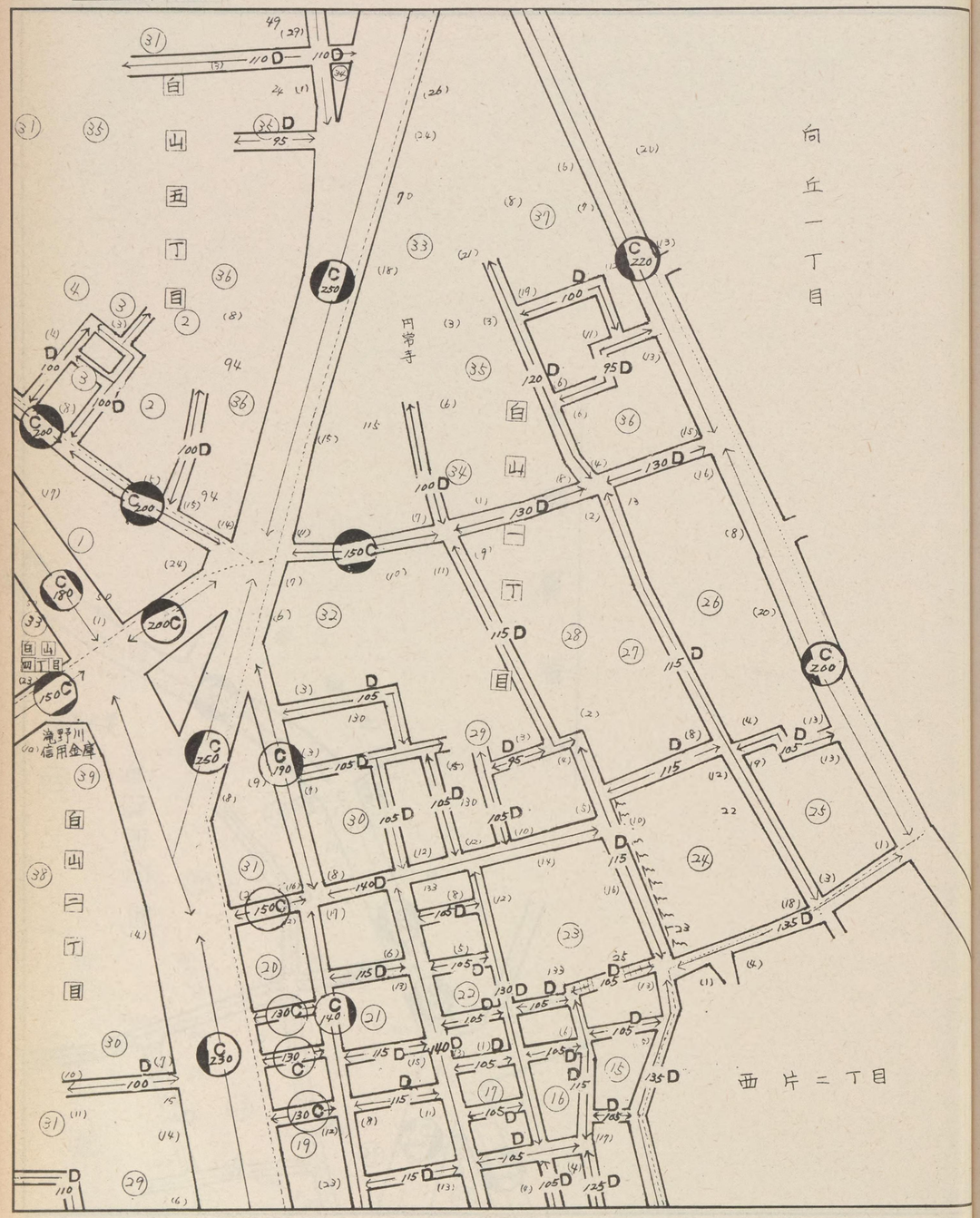

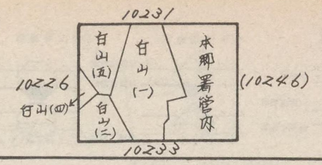

小石川

本郷署管内

10233

記号	借地権割合	記号	借地権割合
A	90%	E	50%
B	80%	F	40%
C	70%	G	30%
D	60%	H	20%

繁華街・高度商業地区
道路を中心として全地域
道路沿い

普通商業地区 併用住宅地区
全地域
北側道路沿
南側全地域

中小工場地区
北側全地域
南側道路沿
南側全地域

大工場地区
北側全地域
南側道路沿
北側全地域

普通住宅地区 家内工場地区
無印は全地域

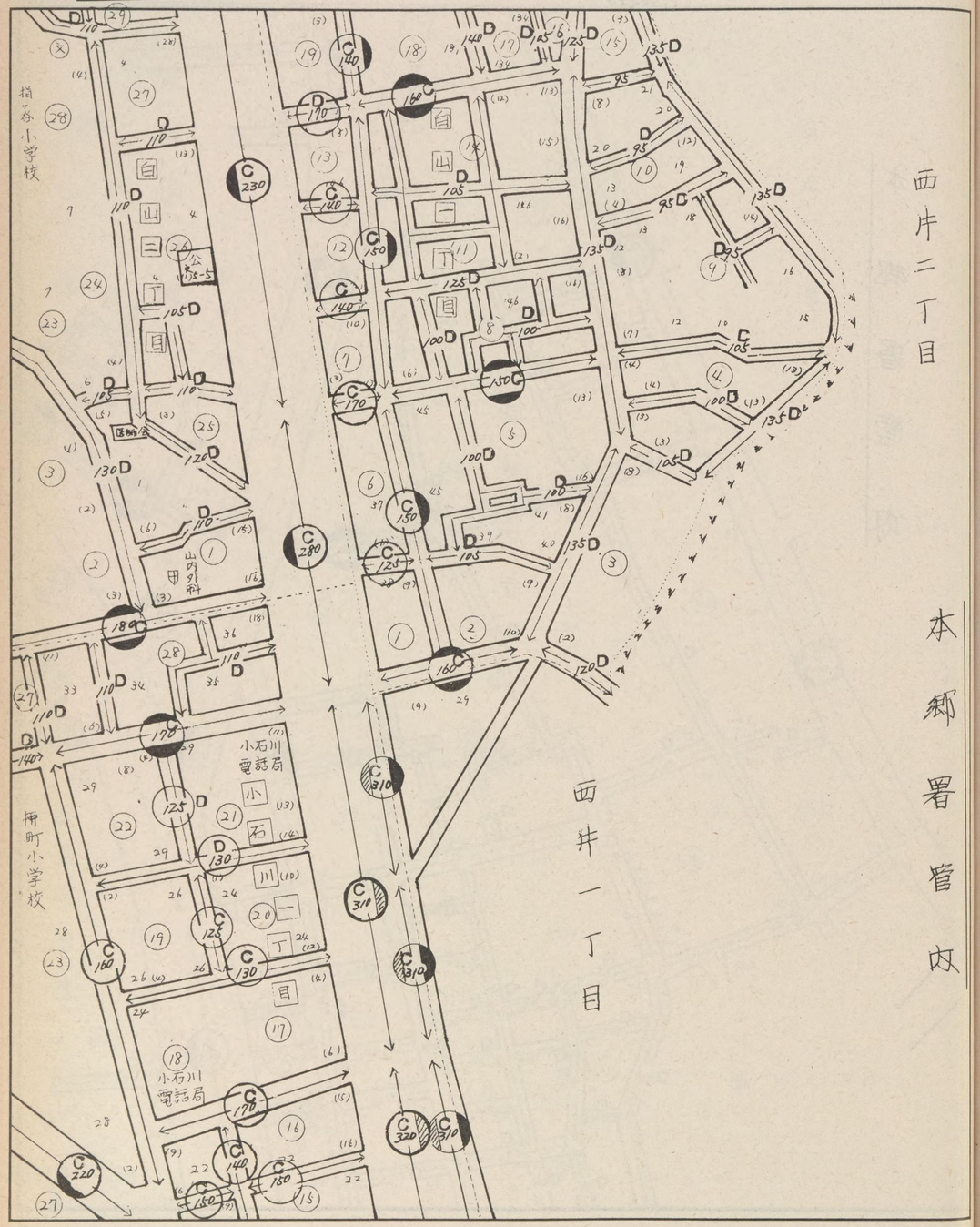

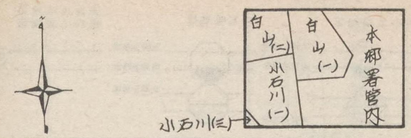

小石川

10233

記号	借地権割合	記号	借地権割合
A	90%	E	50%
B	80%	F	40%
C	70%	G	30%
D	60%	H	20%

繁華街・高度商業地区
道路を中心として全地域
道路沿い

普通商業地区
併用住宅地区
全地域
北側道路沿
南側全地域

中小工場地区
北側全地域
南側道路沿い
南側全地域

大工場地区
北側全地域
南側道路沿い
北側全地域

普通住宅地区
家内工場地区
無印は全地域

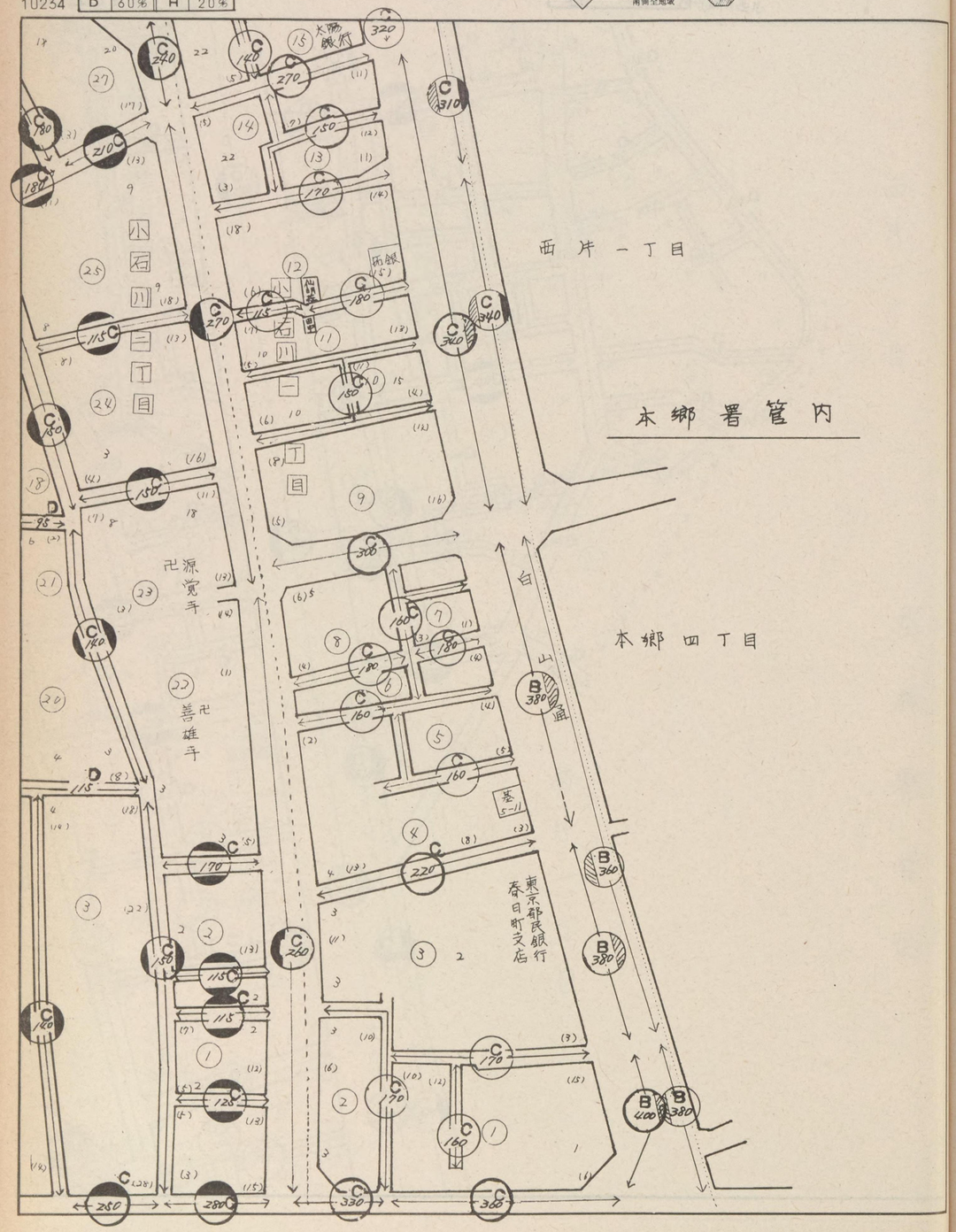

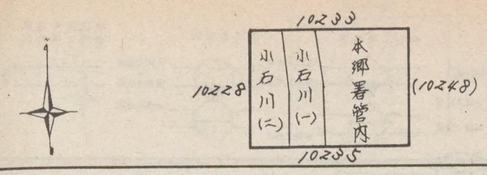

小石川 10234

記号	借地権割合	記号	借地権割合
A	90%	E	50%
B	80%	F	40%
C	70%	G	30%
D	60%	H	20%

繁華街・高度商業地区 — 道路を中心として全地域 / 道路沿い

普通商業地区 併用住宅地区 — 全地域 / 北側道路沿い・南側全地域

中小工場地区 — 北側全地域・南側道路沿い / 南側全地域

大工場地区 — 北側全地域・南側道路沿い / 北側全地域

普通住宅地区 家内工場地区 — 無印は全地域

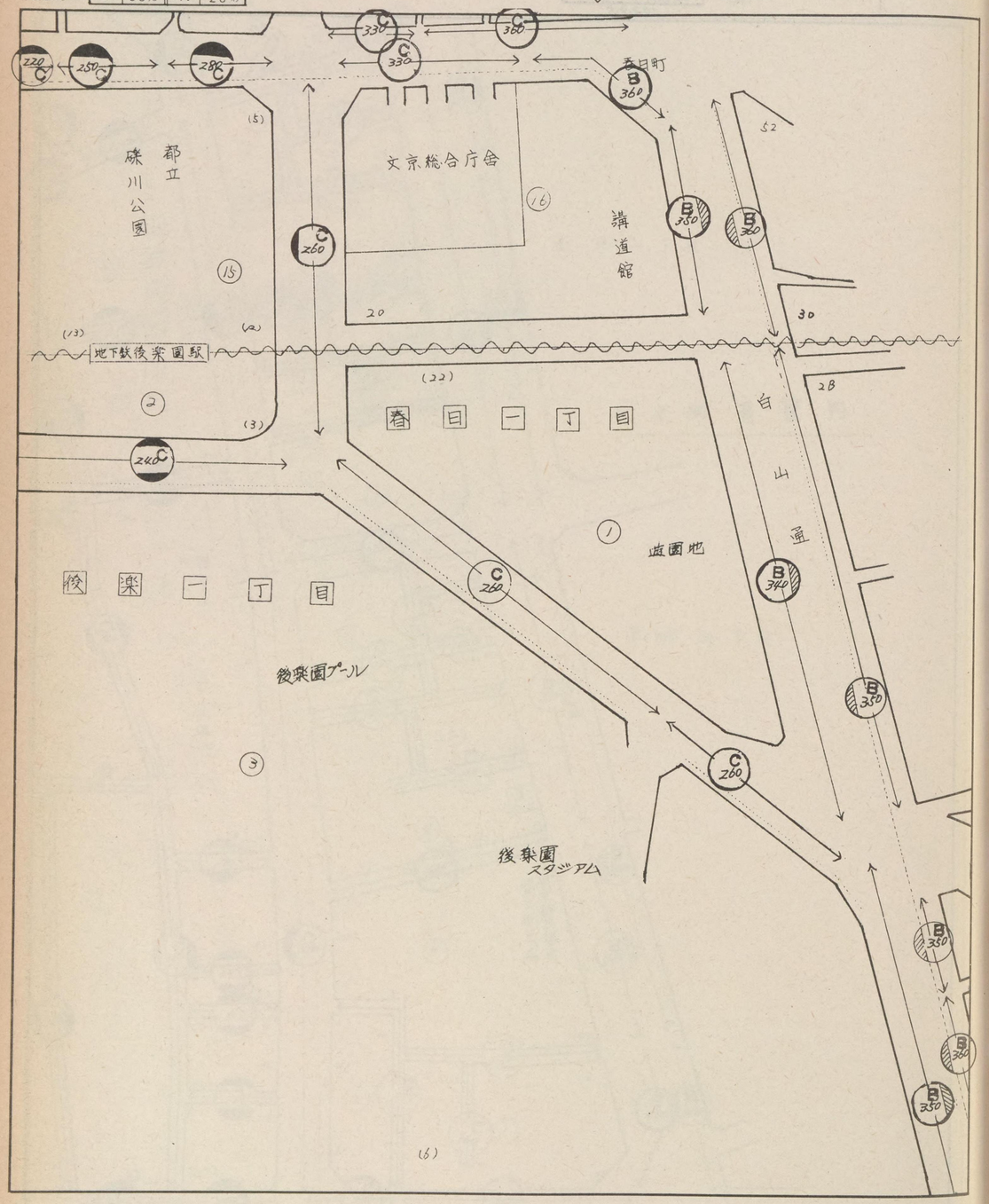

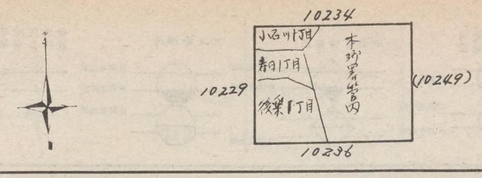

小石川 10235

本郷四丁目

本郷署管内

本郷一丁目

本郷署管内

記号	借地権割合	記号	借地権割合
A	90%	E	50%
B	80%	F	40%
C	70%	G	30%
D	60%	H	20%

繁華商・高度商業地区
道路を中心として全地域
道路沿い

普通商業地区
併用住宅地区
全地域
北側道路沿い
南側全地域

中小工場地区
北側全地域
南側道路沿い
南側全地域

大工場地区
北側全地域
南側道路沿い
北側全地域

普通住宅地区
家内工場地区
無印は全地域

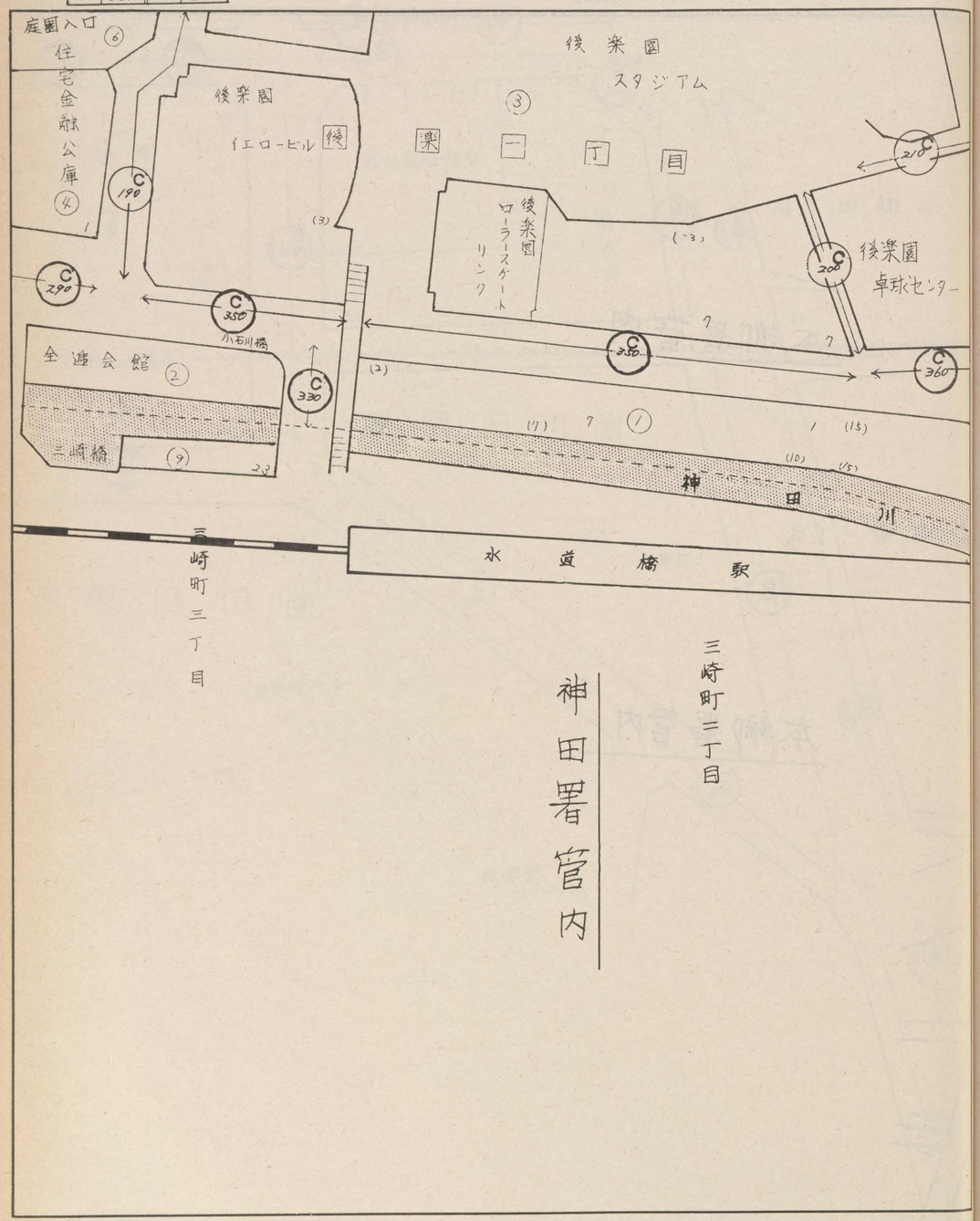

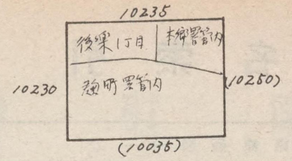

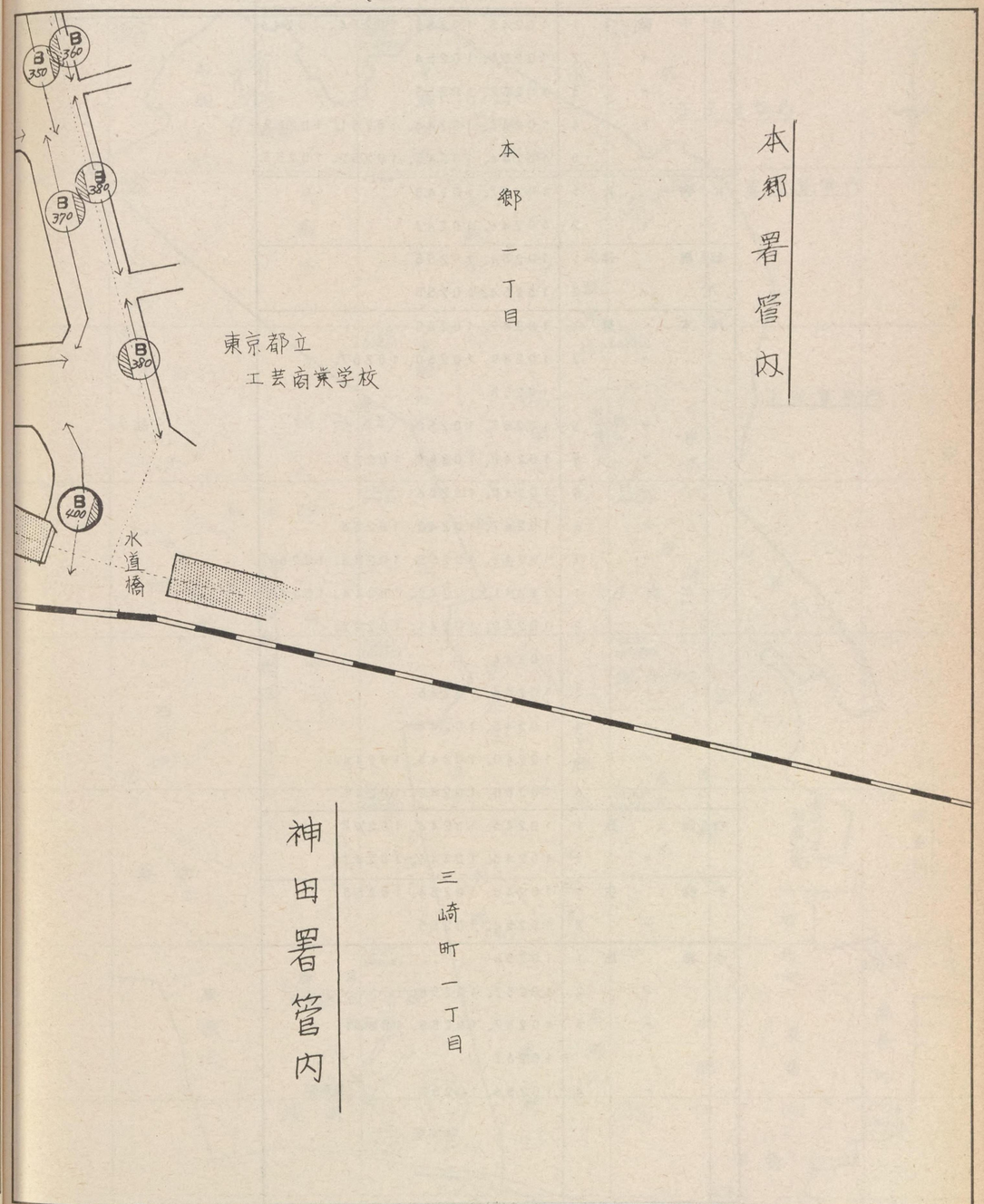

町丁名索引

本　郷税務署

町	丁名		路線価図ページ
せ	千駄木	1	10245、10253、10254、10246
	〃	2	10253、10254
	〃	3	10252、10253
	〃	4	10243、10244、10251、10252
	〃	5	10244、10245、10252、10253
に	西片	1	10247、10248
	〃	2	10246、10247
ね	根津	1	10254、10255
	〃	2	10254、10255
ほ	本郷	1	10249、10250
	〃	2	10249、10250、10257、10258
	〃	3	10257、10258
	〃	4	10248、10249、10257
	〃	5	10248、10256
	〃	6	10247、10248、10256
	〃	7	10247、10255、10256、10257
	本駒込	1	10241、10242、10244、10245
	〃	2	10240、10241、10242、10244
	〃	3	10244、10245
	〃	4	10243、10244
	〃	5	10240、10243、10244
	〃	6	10238、10240、10241
む	向丘	1	10245、10246、10247
	〃	2	10245、10246、10247
や	弥生	1	10246、10254、10255
	〃	2	10254、10255
ゆ	湯島	1	10258
	〃	2	10257、10258
	〃	3	10257、10258、10261、10262
	〃	4	10256、10257

索引図　本郷

10237

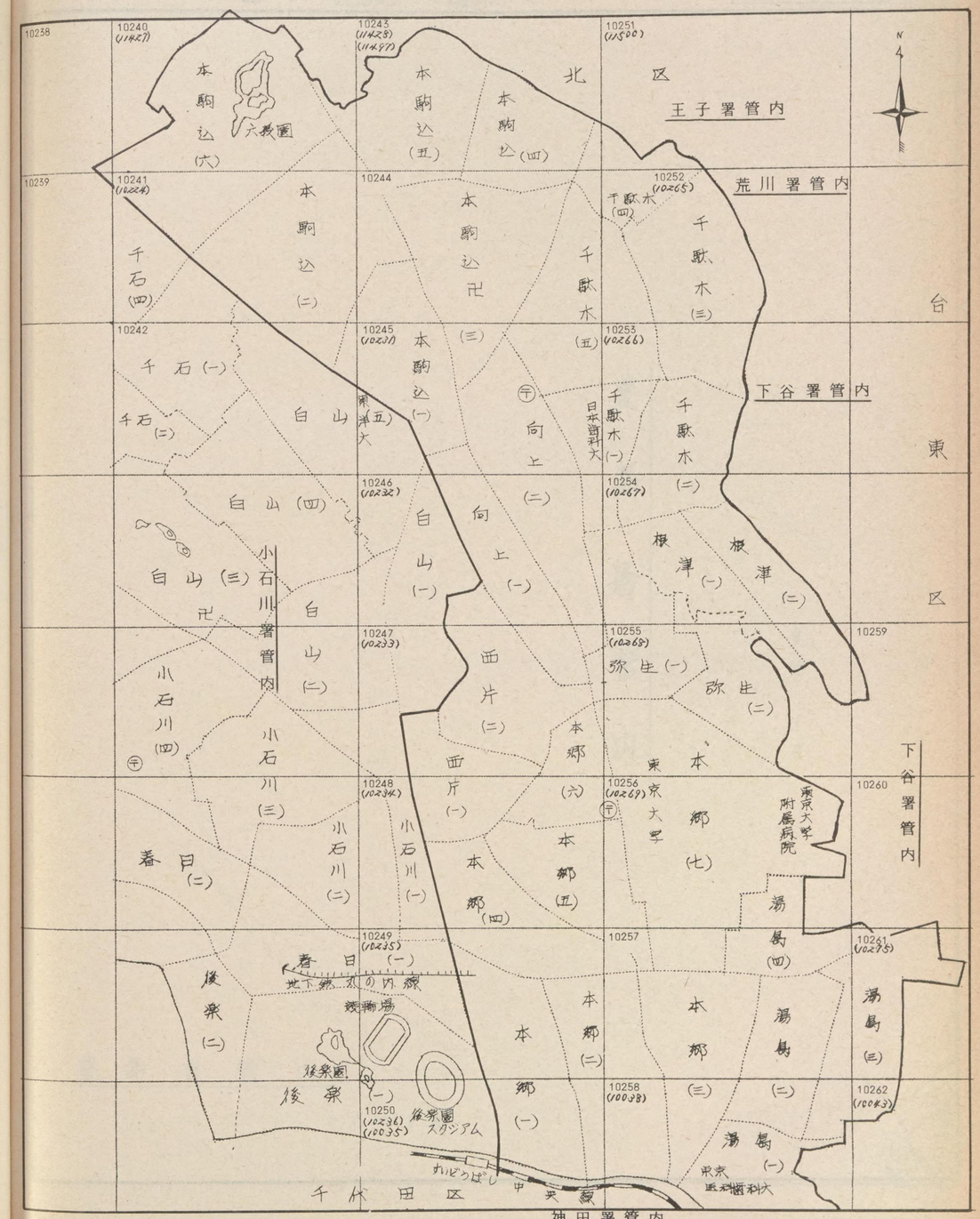

記号	借地権割合	記号	借地権割合
A	90%	E	50%
B	80%	F	40%
C	70%	G	30%
D	60%	H	20%

繁華街・高度商業地区
普通商業地区
併用住宅地区
中小工場地区
大工場地区
普通住宅地区
家内工場地区

本郷

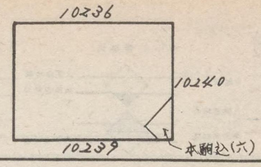

豊島署管内

巣鴨一丁目

豊島署管内

千石四丁目

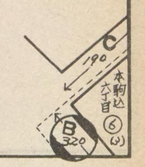

記号	借地権割合	記号	借地権割合
A	90%	E	50%
B	80%	F	40%
C	70%	G	30%
D	60%	H	20%

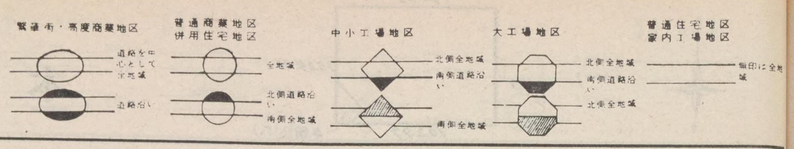

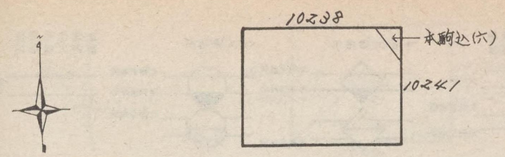

本郷

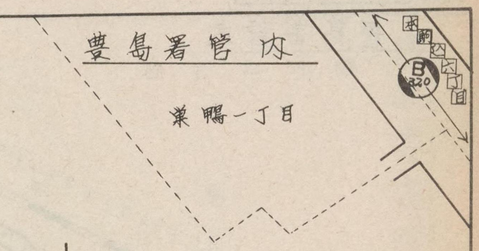

小石川署管内

千石四丁目

記号	借地権割合	記号	借地権割合
A	90%	E	50%
B	80%	F	40%
C	70%	G	30%
D	60%	H	20%

繁華街・高度商業地区
道路を中心として全地域
道路沿い

普通商業地区 併用住宅地区
全地域
北側道路沿い
南側全地域

中小工場地区
北側全地域
南側道路沿い
南側全地域

大工場地区
北側全地域
南側道路沿い
北側全地域

普通住宅地区 家内工場地区
無印は全地域

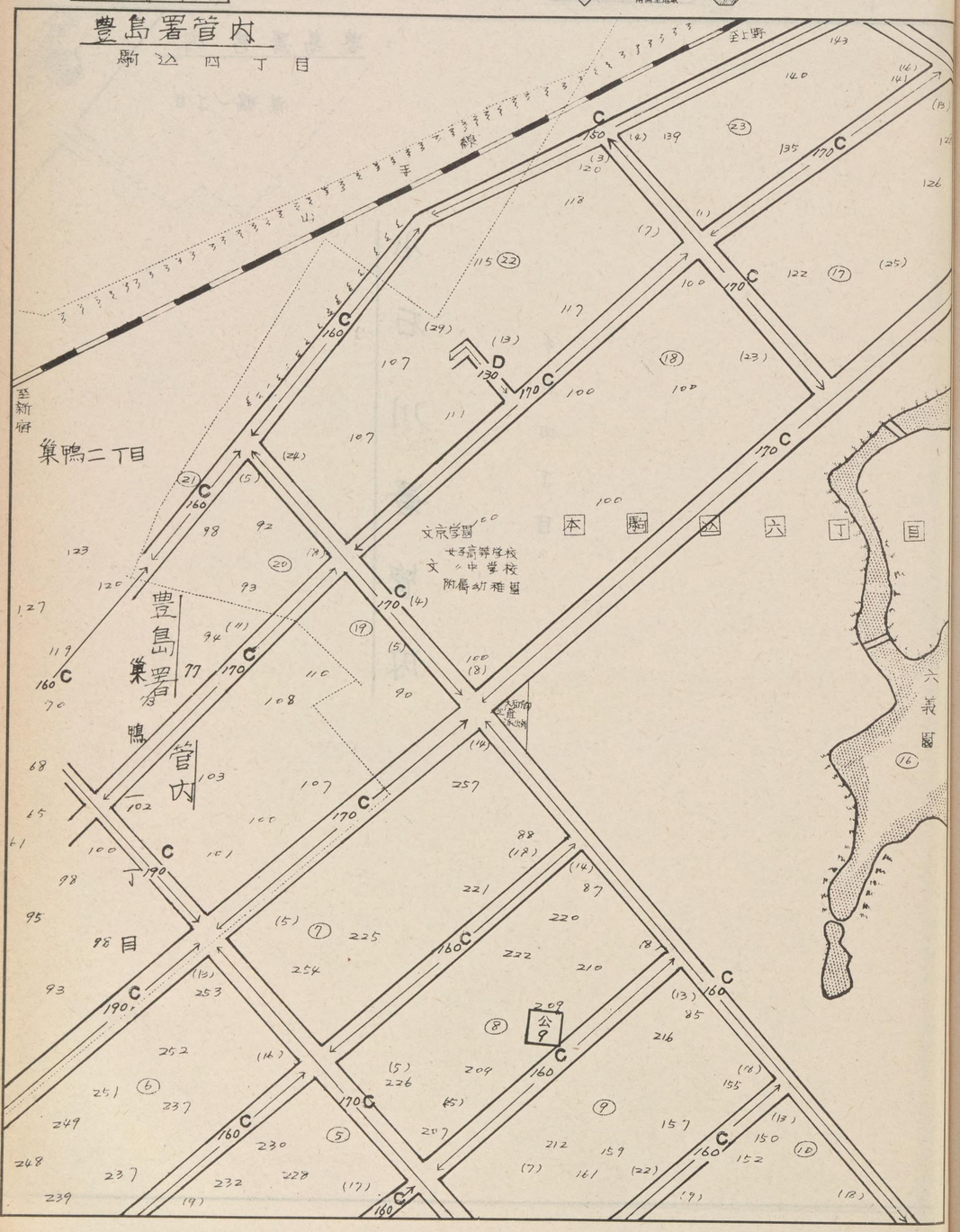

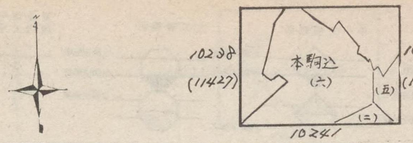

本郷 10240

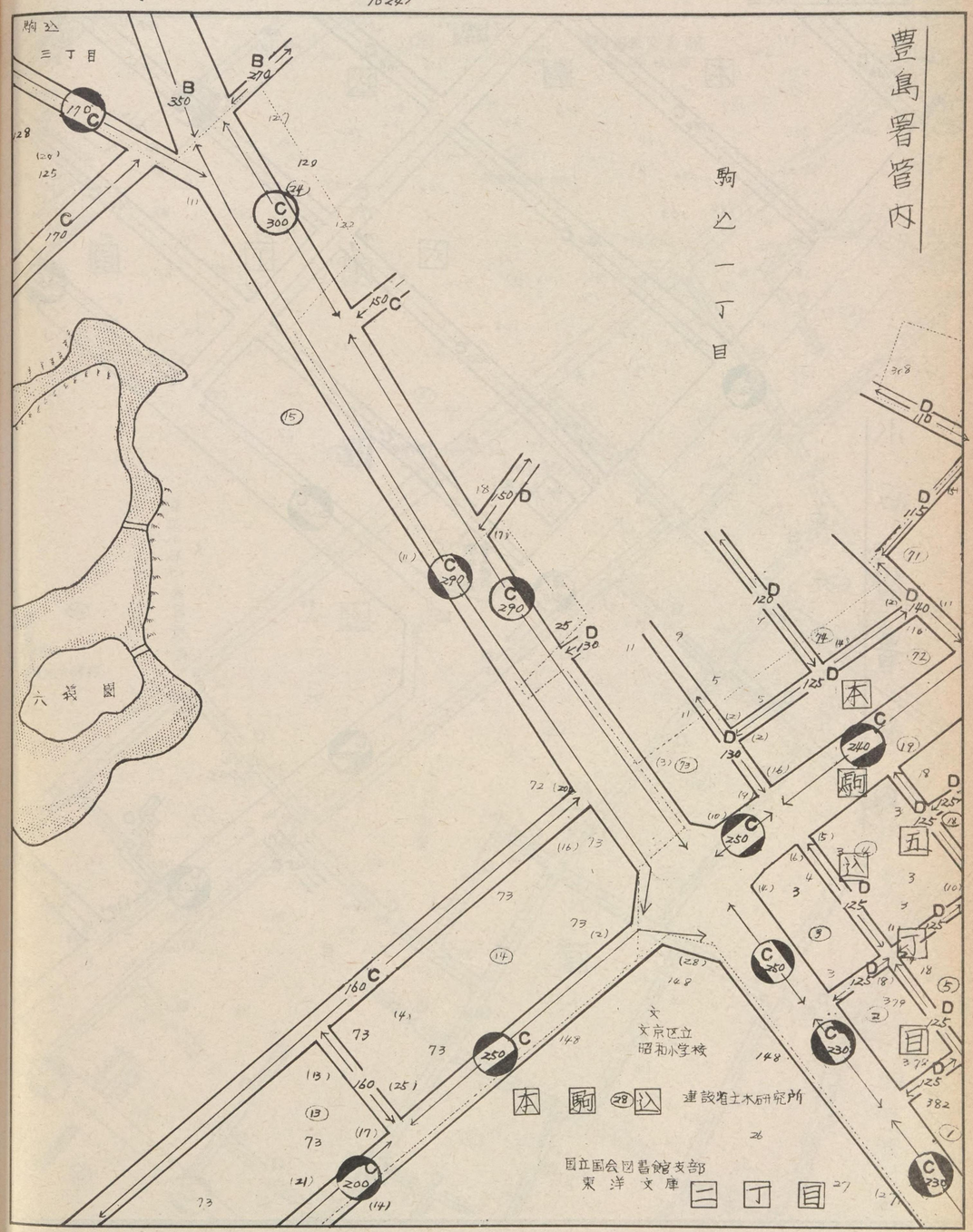

記号	借地権割合	記号	借地権割合
A	90%	E	50%
B	80%	F	40%
C	70%	G	30%
D	60%	H	20%

繁華街・高度商業地区
道路を中心として全地域
道路沿い

普通商業地区 併用住宅地区
全地域
北側道路沿い
南側全地域

中小工場地区
北側全地域
南側道路沿い
南側全地域

大工場地区
北側全地域
南側道路沿い
北側全地域

普通住宅地区 家内工場地区
無印は全地域

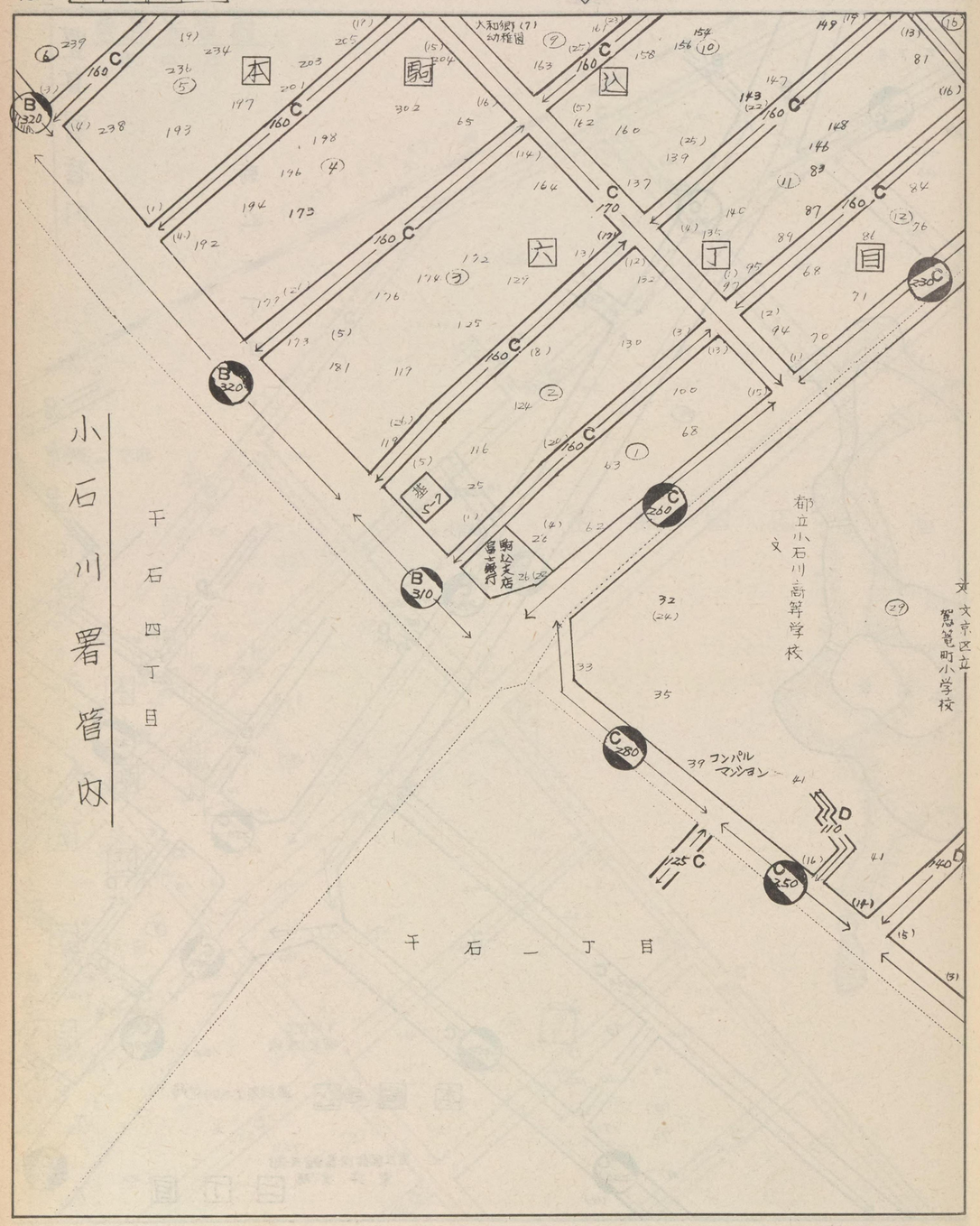

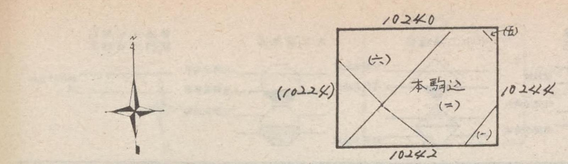

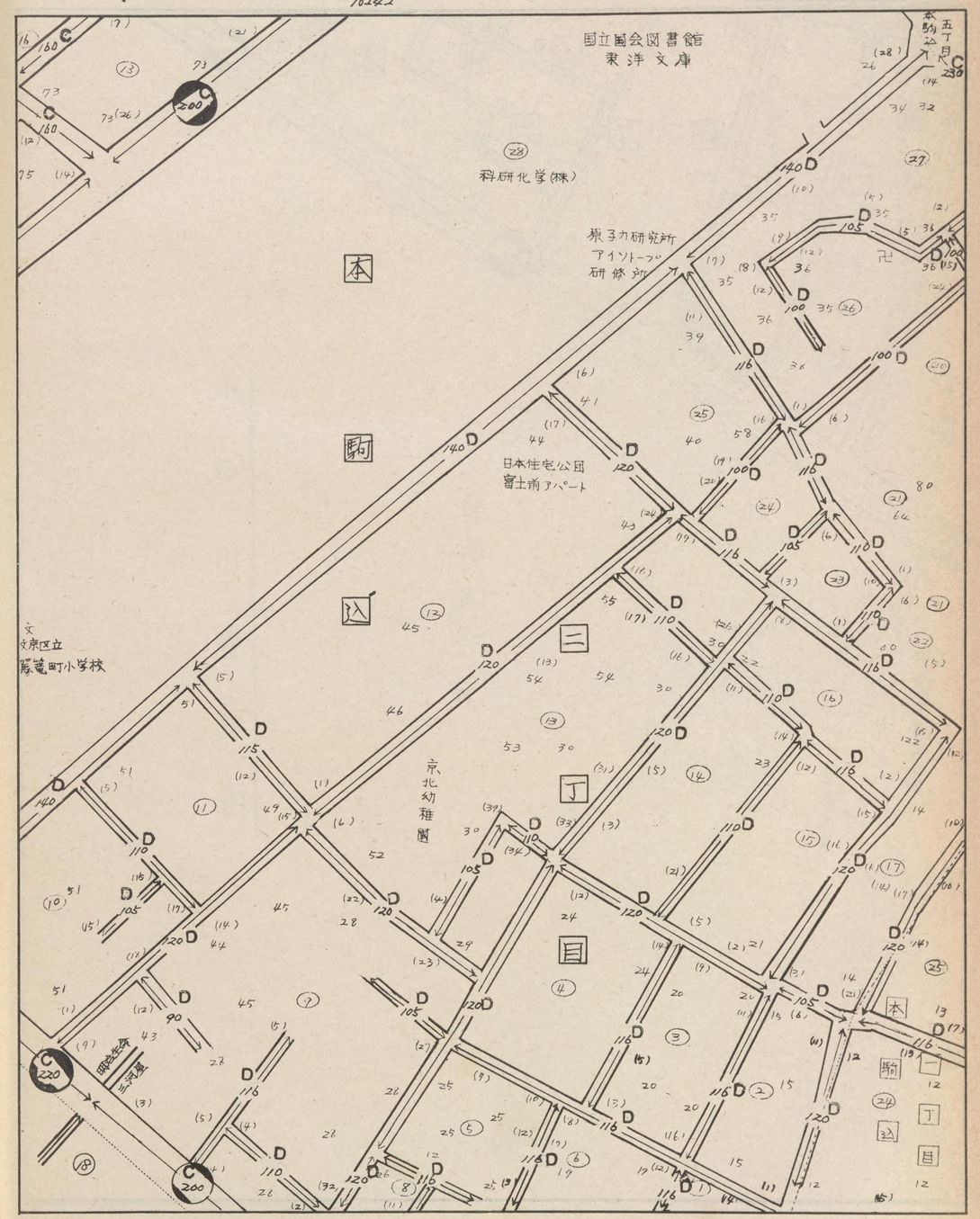

10242

記号	借地権割合	記号	借地権割合
A	90%	E	50%
B	80%	F	40%
C	70%	G	30%
D	60%	H	20%

繁華街・高度商業地区

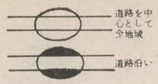

普通商業地区
併用住宅地区

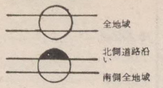

中小工場地区

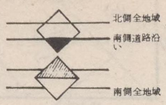

大工場地区

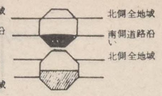

普通住宅地区
家内工場地区



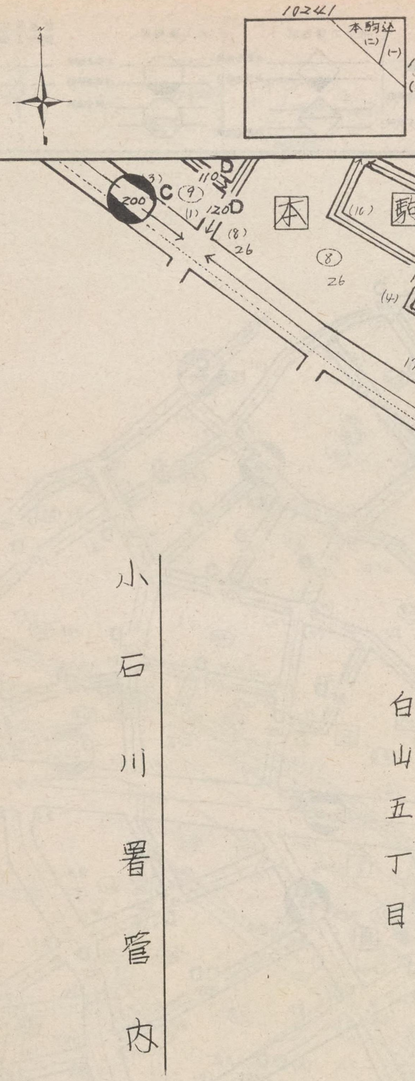

記号	借地権割合	記号	借地権割合
A	90%	E	50%
B	80%	F	40%
C	70%	G	30%
D	60%	H	20%

繁華街・高度商業地区
道路を中心として全域
道路沿い

普通商業地区併用住宅地区
全地域
北側道路沿い
南側全地域

中小工場地区
北側全地域
南側道路沿い
南側全地域

大工場地区
北側全地域
南側道路沿い
北側全地域

普通住宅地区
家内工場地区
無印は全地域

豊島署管内

駒込一丁目

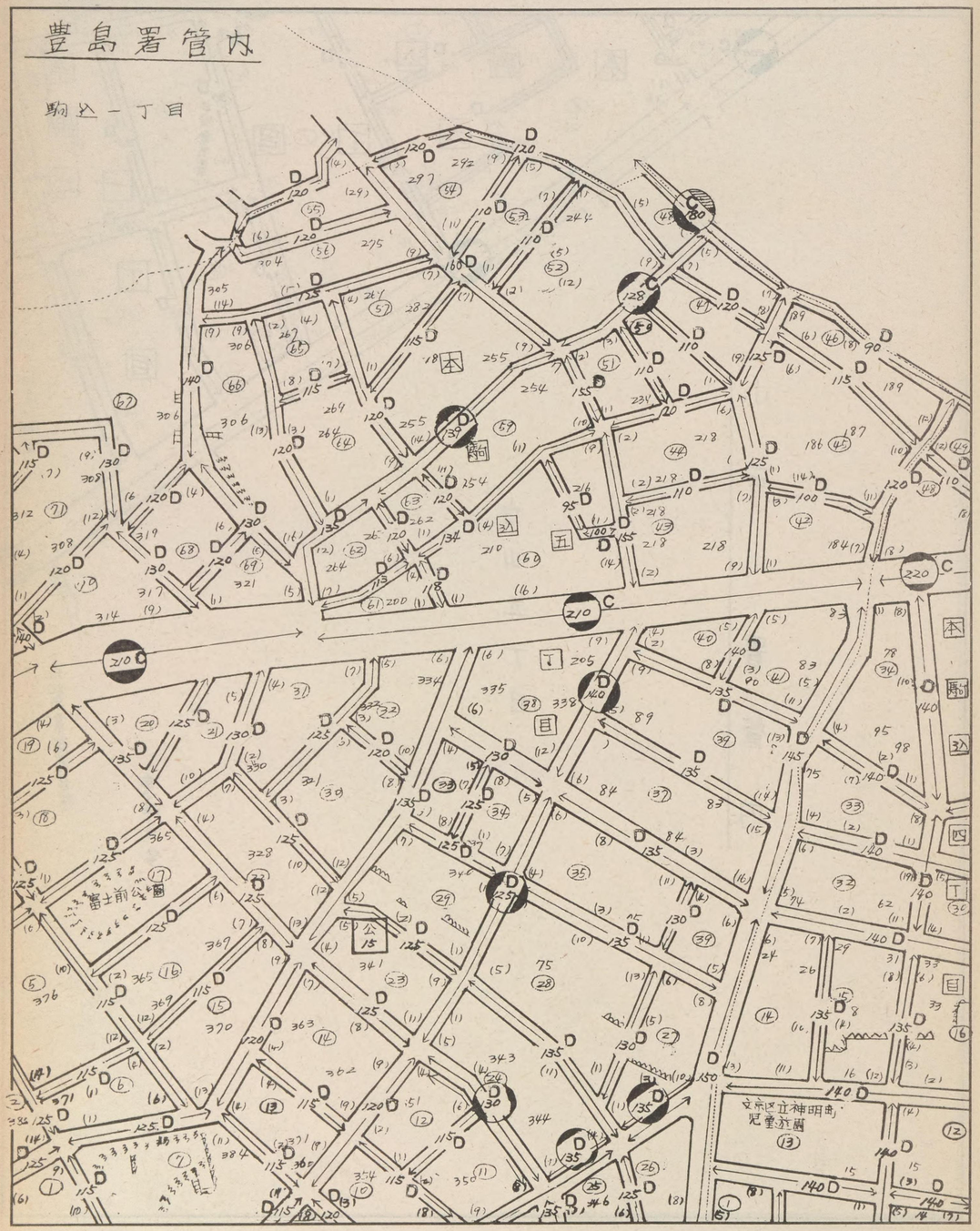

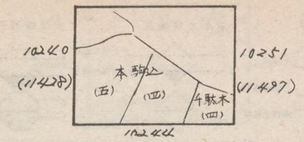

本　郷

王子署管内

田端町

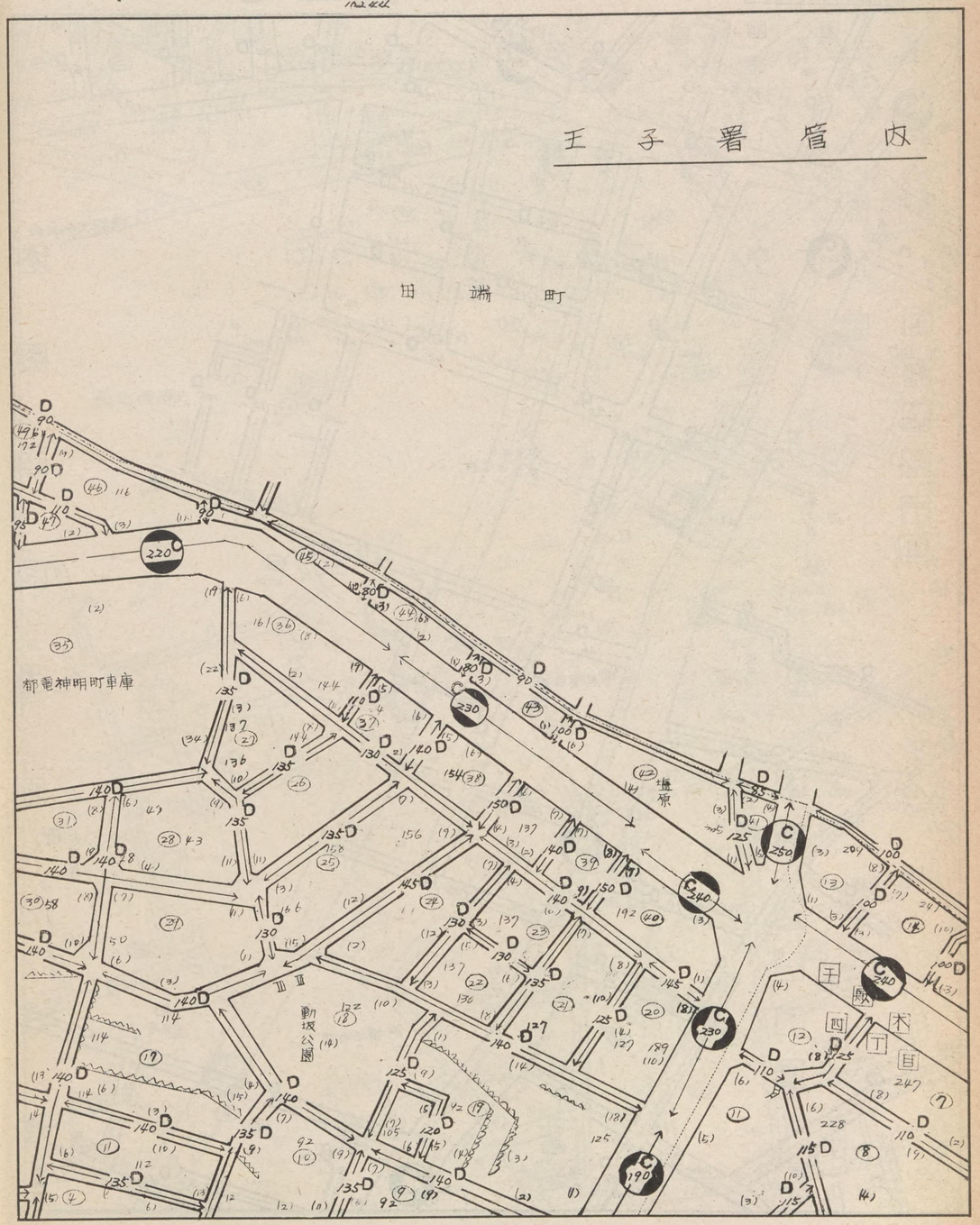

記号	借地権割合	記号	借地権割合
A	90%	E	50%
B	80%	F	40%
C	70%	G	30%
D	60%	H	20%

繁華街・高度商業地区
道路を中心として全地域
道路沿い

普通商業地区 併用住宅地区
全地域
北側道路沿
南側全地域

中小工場地区
北側全地域
南側道路沿
南側全地域

大工場地区
北側全地域
南側道路沿
北側全地域

普通住宅地区 家内工場地区
無印は全地域

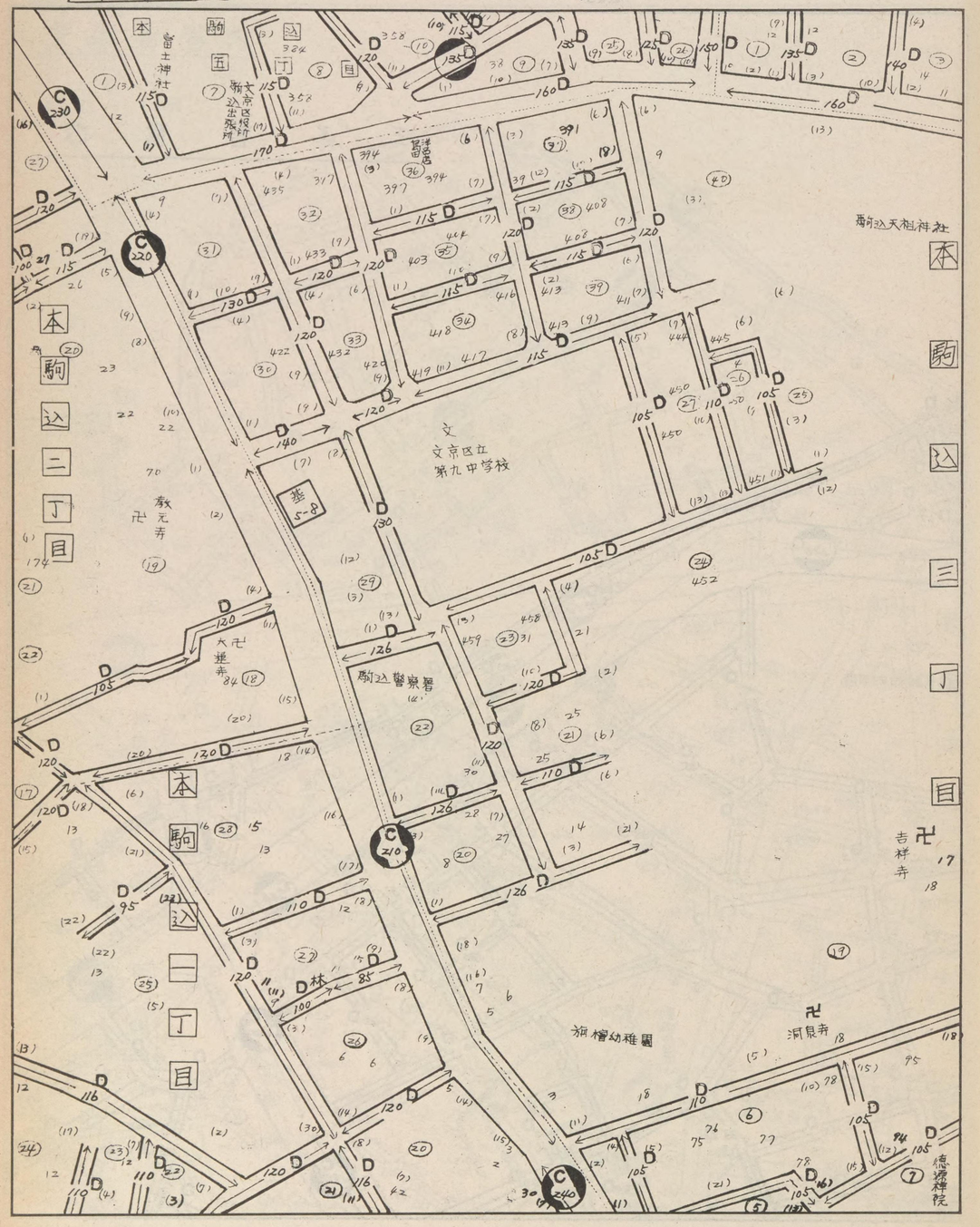

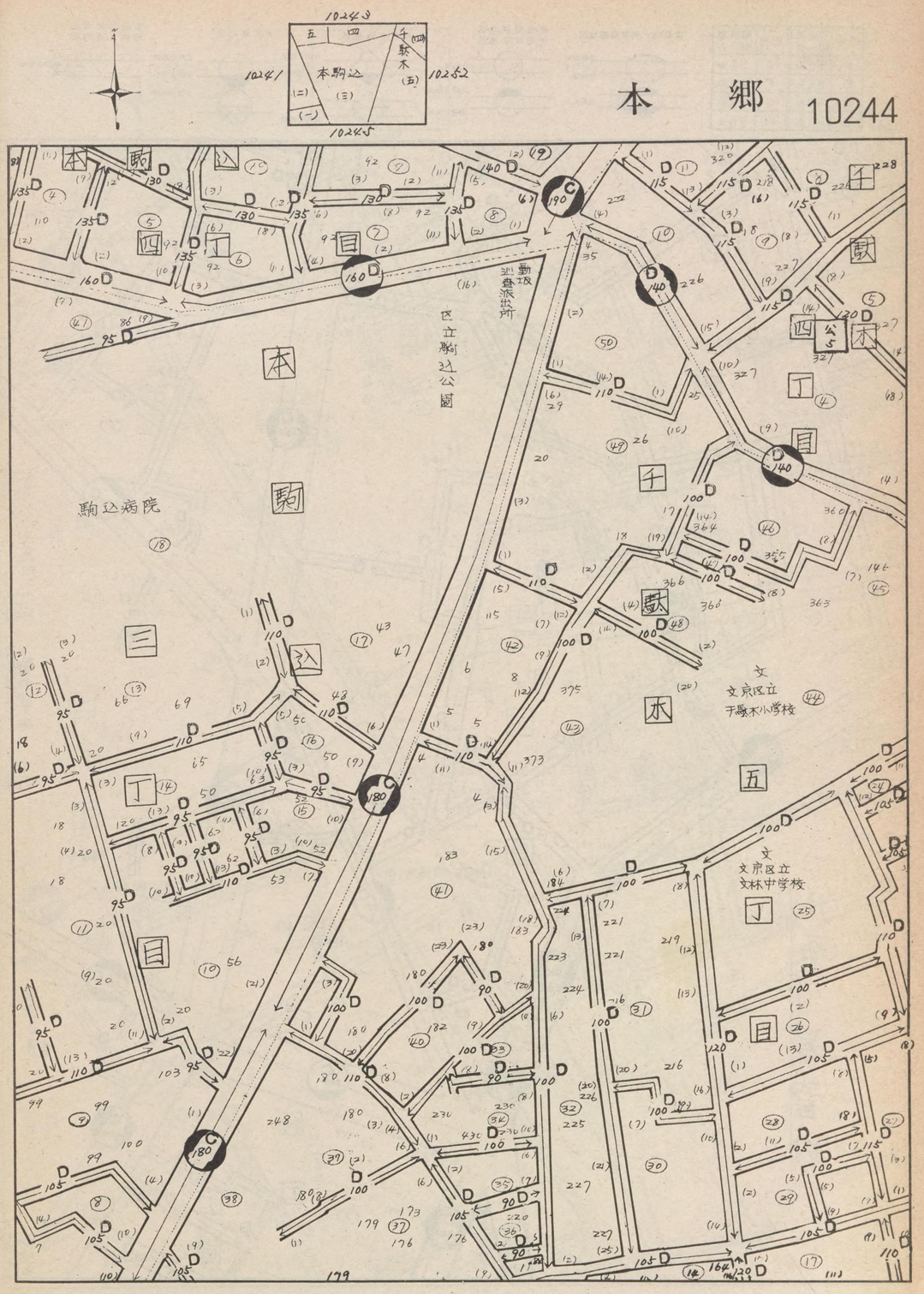

記号	借地権割合	記号	借地権割合
A	90%	E	50%
B	80%	F	40%
C	70%	G	30%
D	60%	H	20%

繁華街・高度商業地区
道路を中心として全地域
道路沿い

普通商業地区 併用住宅地区
全地域
北側道路沿い
南側全地域

中小工場地区
北側全地域
南側道路沿い
南側全地域

大工場地区
北側全地域
南側道路沿い
北側全地域

普通住宅地区 家内工場地区
無印は全地域

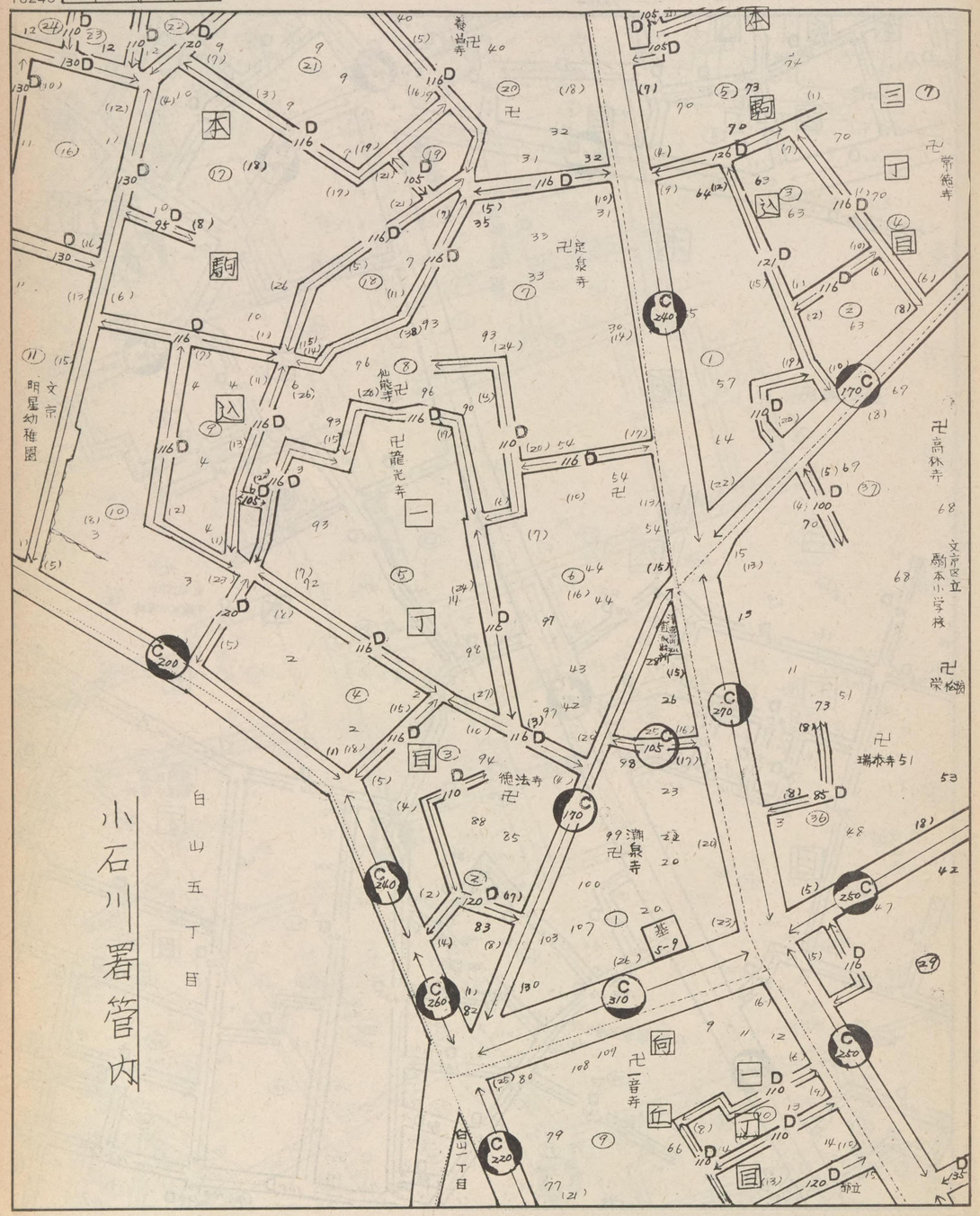

本郷

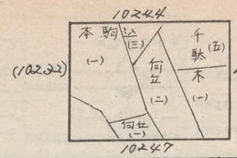

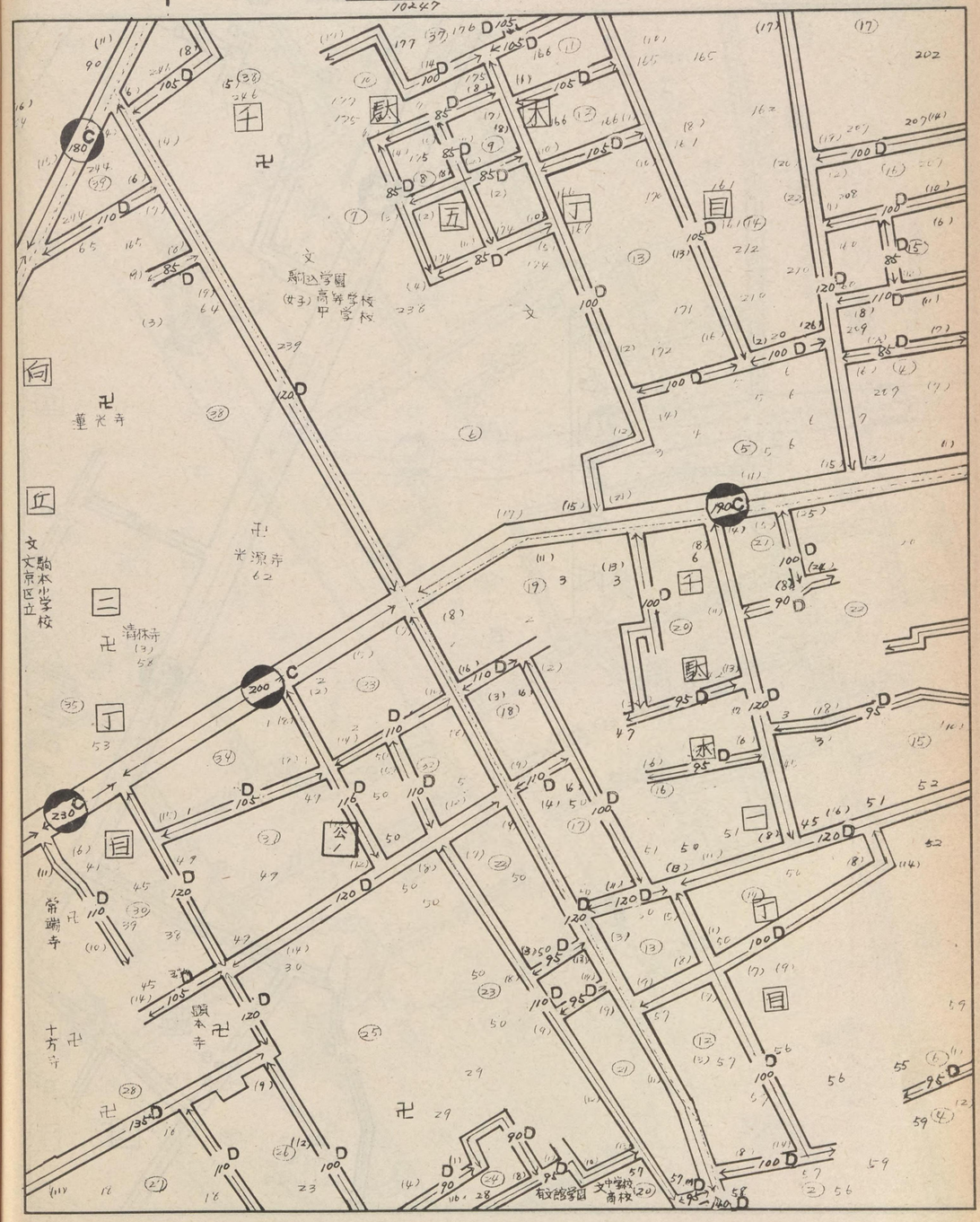

記号	借地権割合	記号	借地権割合
A	90%	E	50%
B	80%	F	40%
C	70%	G	30%
D	60%	H	20%

繁華街・高度商業地区
道路を中心として全地域
道路沿い

普通商業地区 併用住宅地区
全地域
北側道路沿い
南側全地域

中小工場地区
北側全地域
南側道路沿い
南側全地域

大工場地区
北側全地域
南側道路沿い
北側全地域

普通住宅地区 家内工場地区
無印は全地域

本郷 10246

小石川署管内

白山一丁目

向丘高等学校 東京都立

文京区立 誠之小学校

長元寺

真浄寺

浄心寺

正行寺

西善寺

若妙寺

文京学園

中央大学附属高等学校

日本医科大学

日本医科大学附属病院

東京大学グラウンド

徴行寺

東京瓦斯㈱本郷サービスステーション

(10232) (10245) (10247) (10254)

記号	借地権割合	記号	借地権割合
A	90%	E	50%
B	80%	F	40%
C	70%	G	30%
D	60%	H	20%

繁華街・高度商業地区
道路を中心として全地域
道路沿い

普通商業地区併用住宅地区
全地域
北側道路沿い
南側全地域

中小工場地区
北側全地域
南側道路沿い
南側全地域

大工場地区
北側全地域
南側道路沿い
北側全地域

普通住宅地区
家内工場地区
無印は全地域

文京区立
誠之小学校

白山一丁目

小石川署管内

小石川一丁目

幼稚園

文京郵便局
向丘出張所

東京大学農学部

東京大学

本郷七丁目

記号	借地権割合	記号	借地権割合
A	90%	E	50%
B	80%	F	40%
C	70%	G	30%
D	60%	H	20%

繁華街・高度商業地区　普通商業地区 併用住宅地区　中小工場地区　大工場地区　普通住宅地区 家内工場地区

道路を中心として全地域　道路沿い　全地域　北側道路沿　南側全地域　北側全地域　南側道路沿　南側全地域　北側全地域　南側道路沿　北側全地域　南側全地域　無印は全地域

本郷

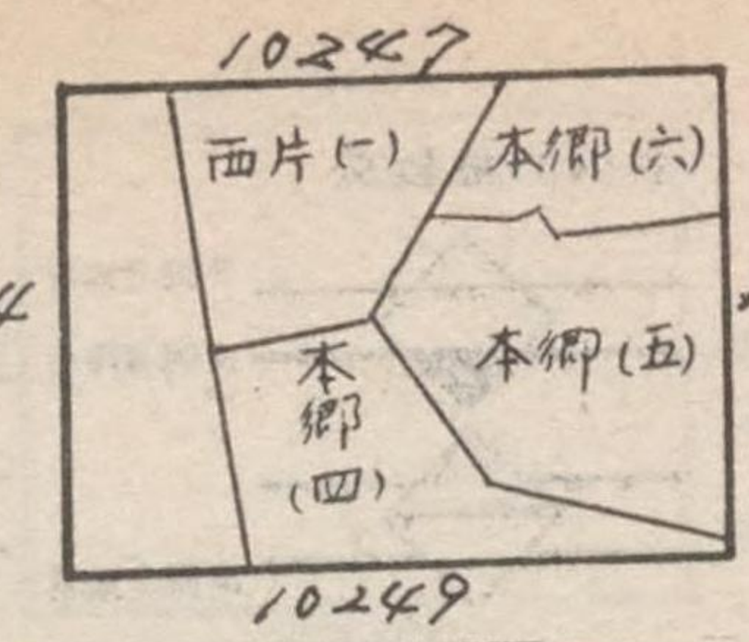

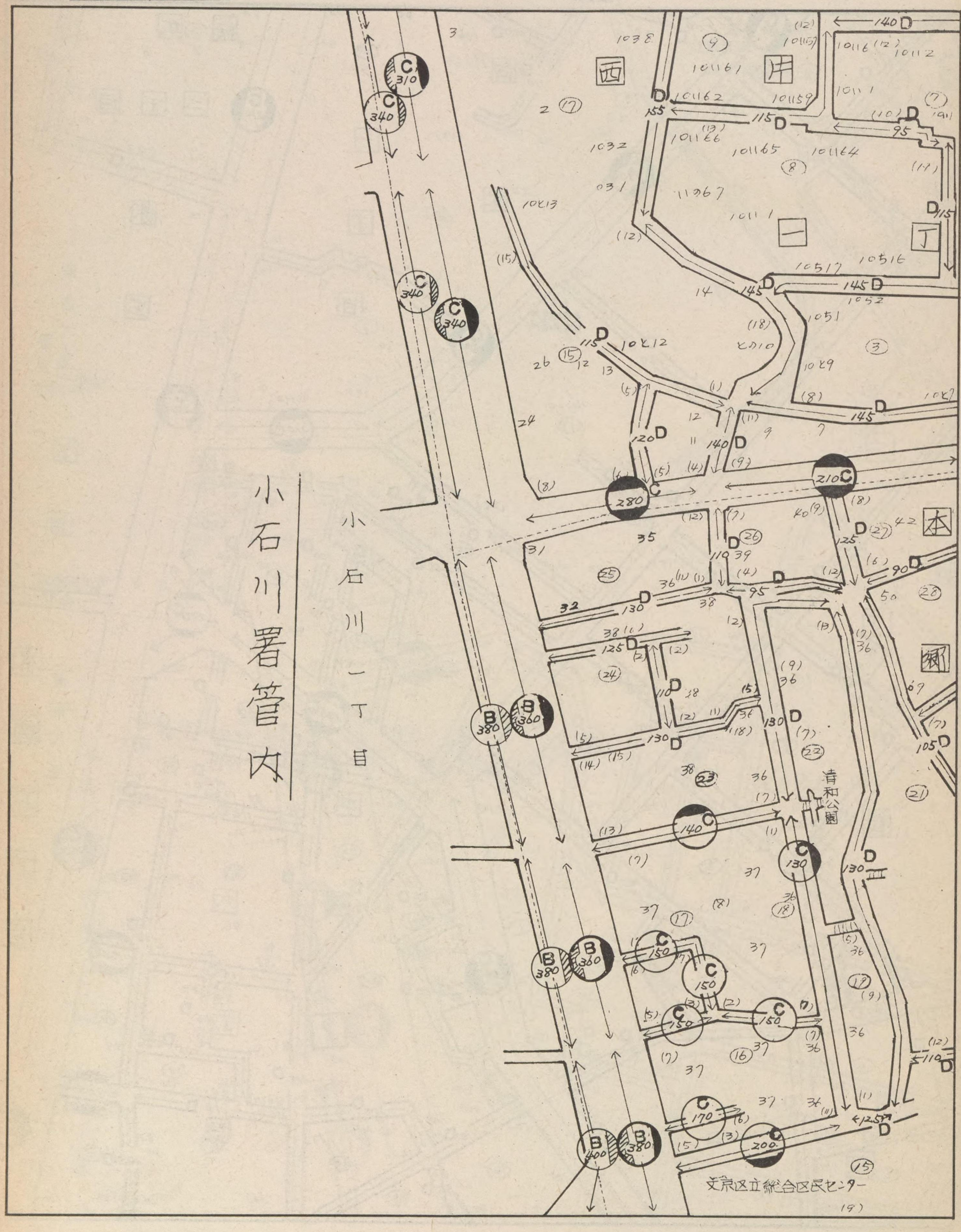

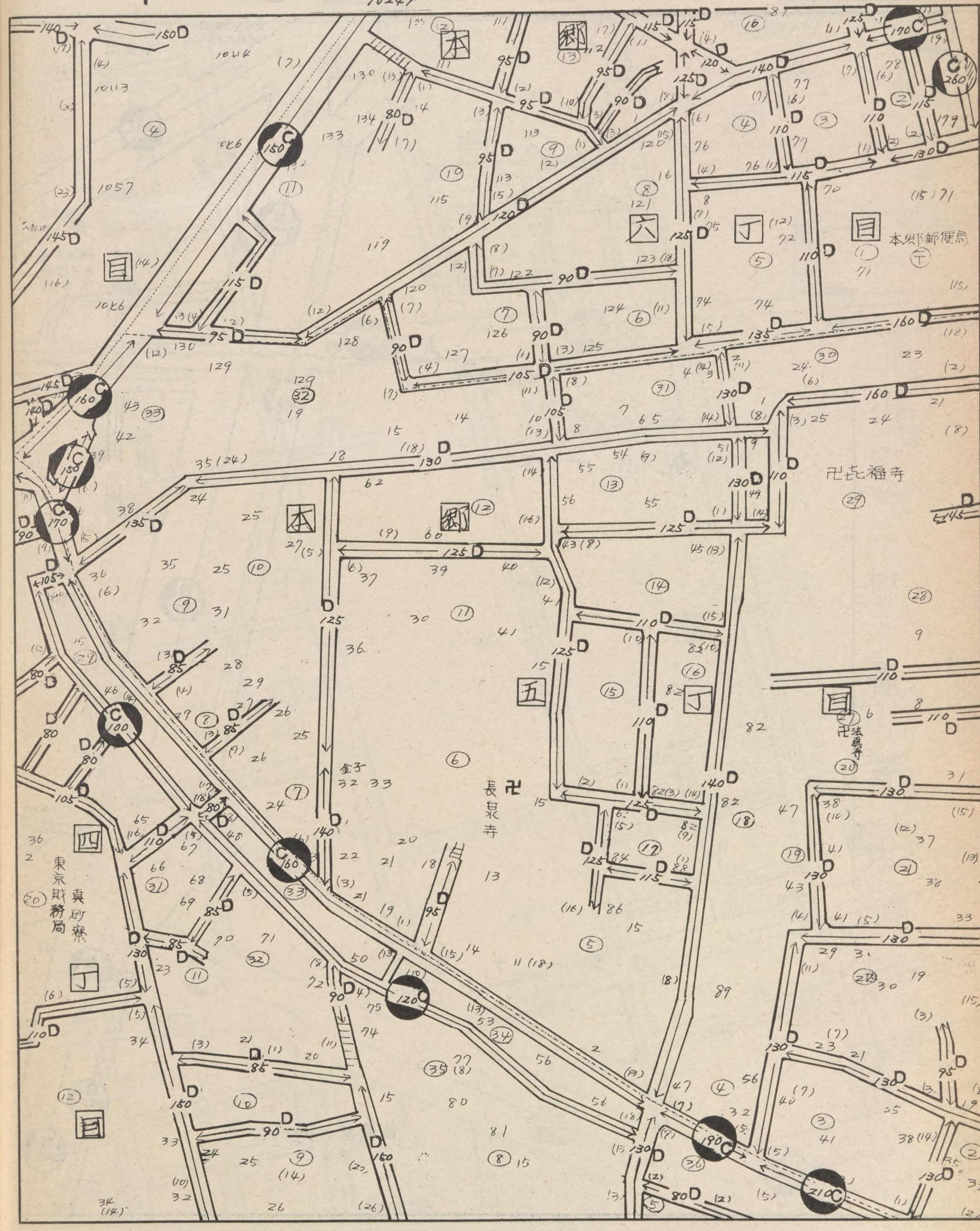

記号	借地権割合	記号	借地権割合
A	90%	E	50%
B	80%	F	40%
C	70%	G	30%
D	60%	H	20%

繁華街・高度商業地区
道路を中心として全地域
道路沿い

普通商業地区 併用住宅地区
全地域
北側道路沿い
南側全地域

中小工場地区
北側全地域
南側道路沿い
南側全地域

大工場地区
北側全地域
南側道路沿い
北側全地域

普通住宅地区 家内工場地区
無印は全地域

本郷

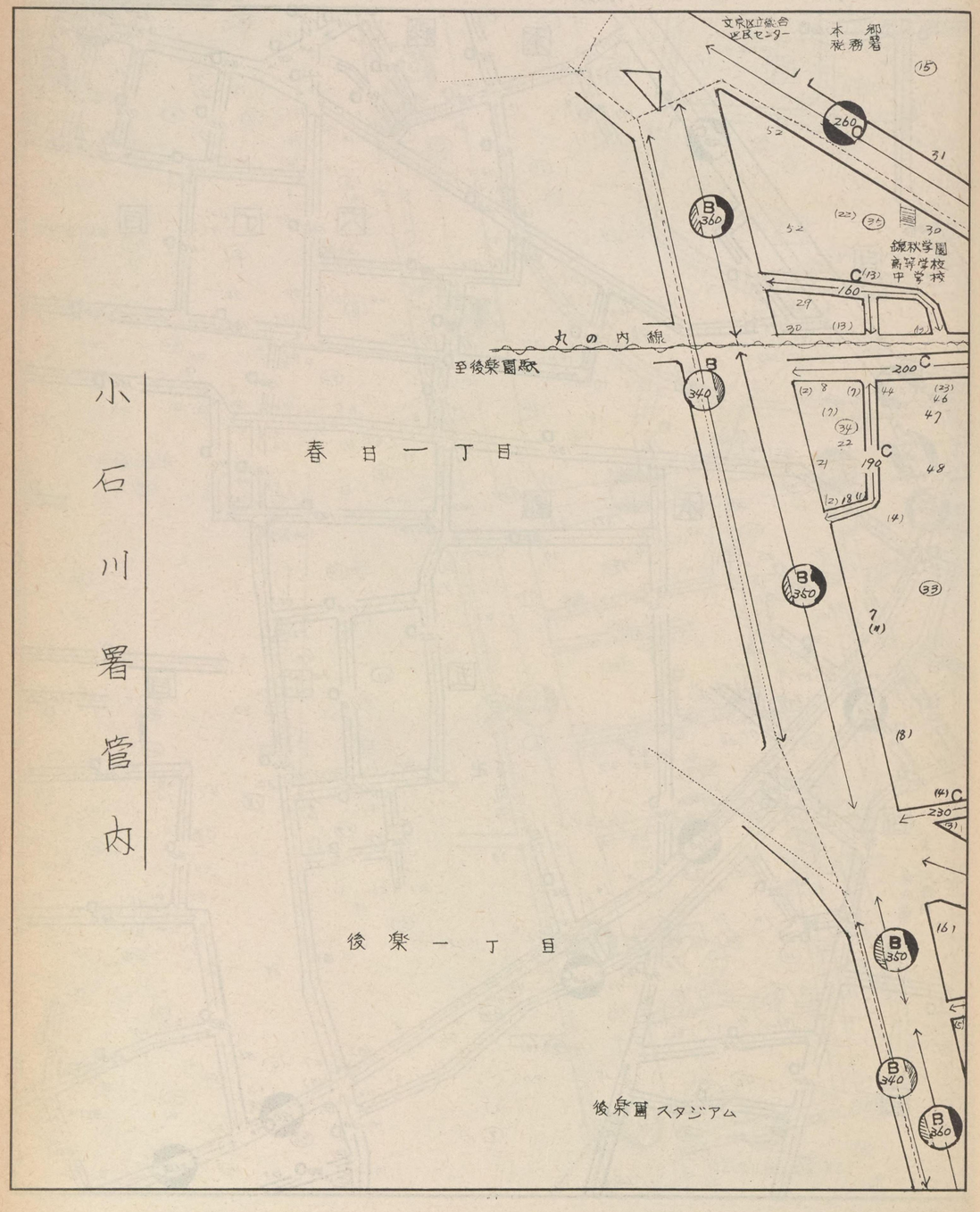

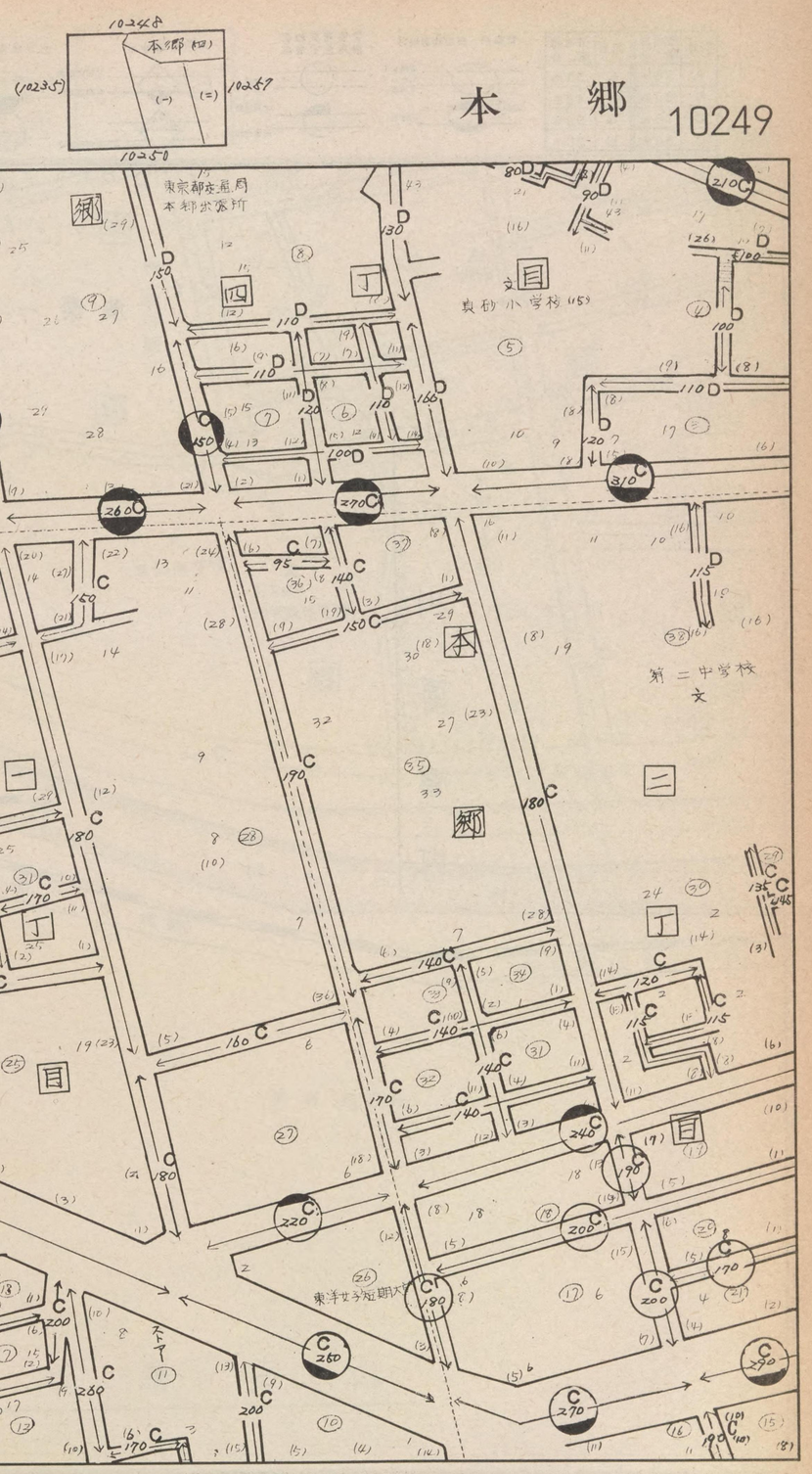

10250

記号	借地権割合	記号	借地権割合
A	90%	E	50%
B	80%	F	40%
C	70%	G	30%
D	60%	H	20%

繁華街・高度商業地区
道路を中心として全地域
道路沿い

普通商業地区 併用住宅地区
全地域
北側道路沿い
南側全地域

中小工場地区
北側全地域
南側道路沿い
南側全地域

大工場地区
北側全地域
南側道路沿い
北側全地域

普通住宅地区 家内工場地区
無印は全地域

後楽一丁目

小石川署管内

至小石川橋

すいどうばし

三崎二丁目

10249

(10236)

本郷 (一) (二)

10268

本郷 10250

(10037)

本 桜蔭学園 弘安寺 一 二 三 四 丁

岡崎坦

工芸商業学校

昭和第一 商業高等学校

元町小学校

水道橋

外堀通り

神田川

至すいどうばし

総武線 中央線

神田駿河台二丁目

三崎町一丁目

神田猿楽町二丁目

神田署管内

記号	借地権割合	記号	借地権割合
A	90%	E	50%
B	80%	F	40%
C	70%	G	30%
D	60%	H	20%

繁華街・高度商業地区
道路を中心として全地域
道路沿い

普通商業地区
併用住宅地区
全地域
北側道路沿い
南側全地域

中小工場地区
北側全地域
南側道路沿い
南側全地域

大工場地区
北側全地域
南側道路沿い
北側全地域

普通住宅地区
家内工場地区
無印は全地域

10251

田端町

王子署管内

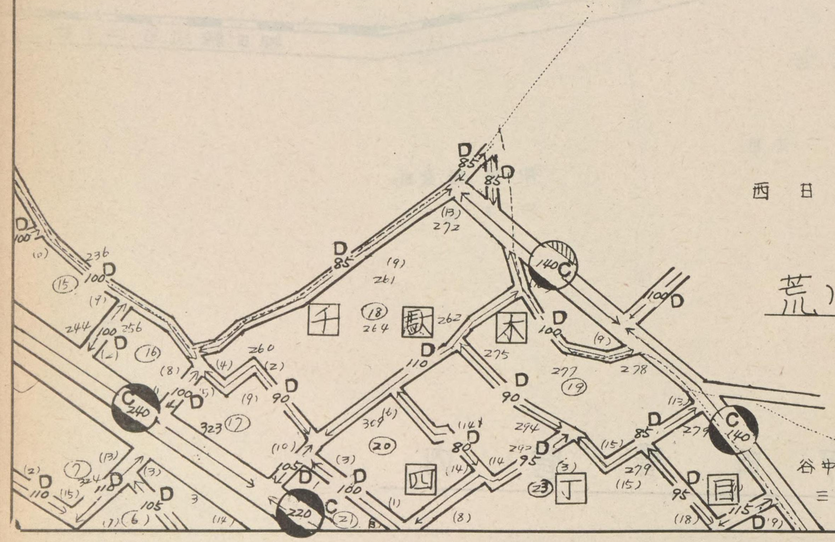

西日暮里四丁目

荒川署管内

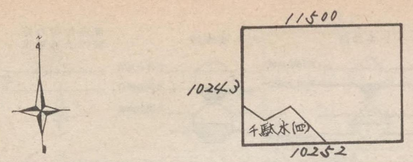

本郷 10251

記号	借地権割合	記号	借地権割合
A	90%	E	50%
B	80%	F	40%
C	70%	G	30%
D	60%	H	20%

繁華街・高度商業地区
道路を中心として全地域
道路沿い

普通商業地区
併用住宅地区
全地域
北側道路沿い
南側全地域

中小工場地区
北側全地域
南側道路沿い
南側全地域

大工場地区
北側全地域
南側道路沿い
北側全地域

普通住宅地区
家内工場地区
無印は全地域

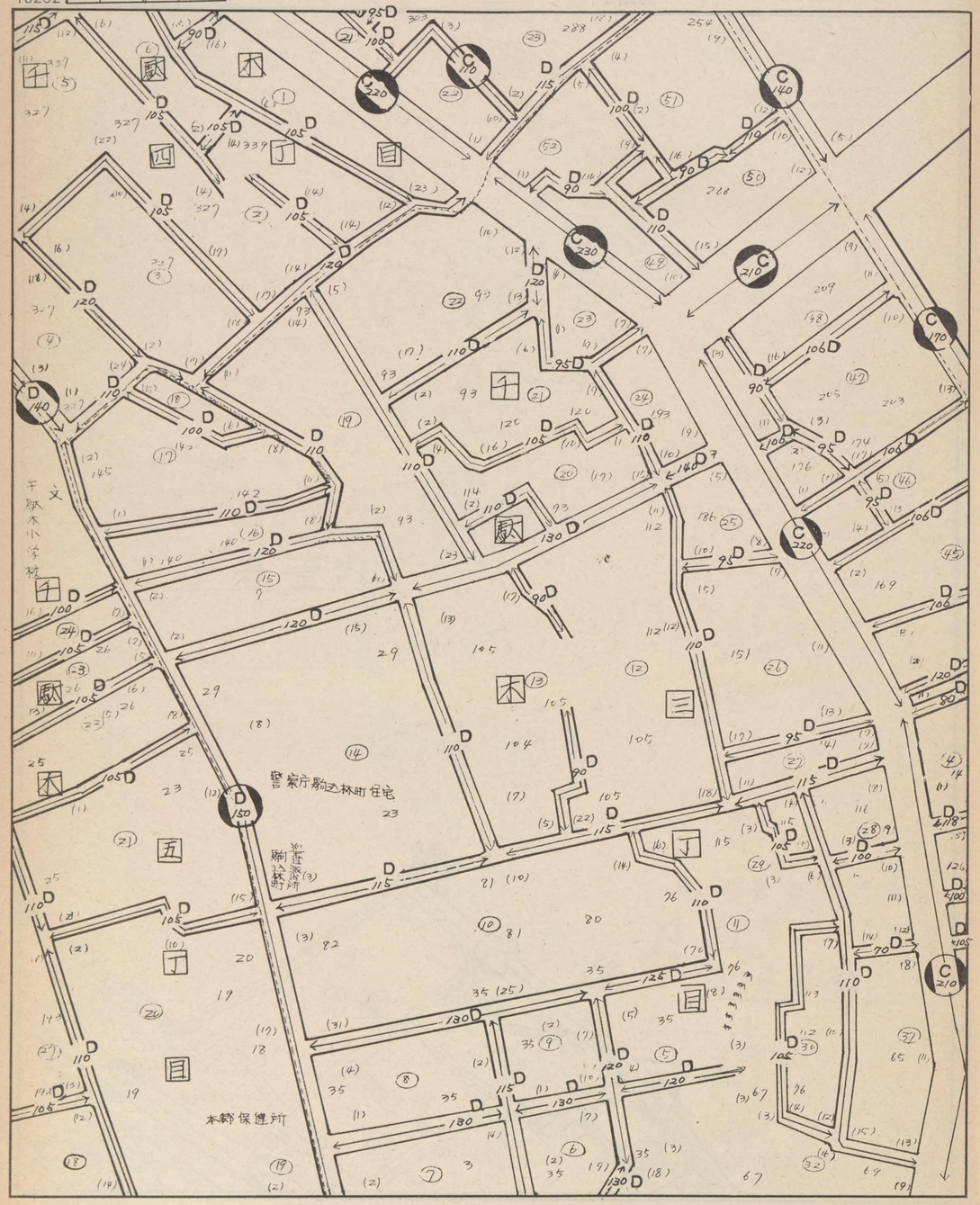

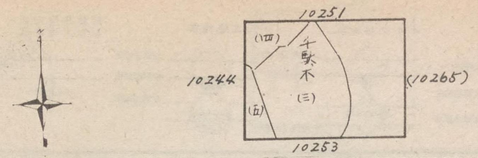

本郷 10252

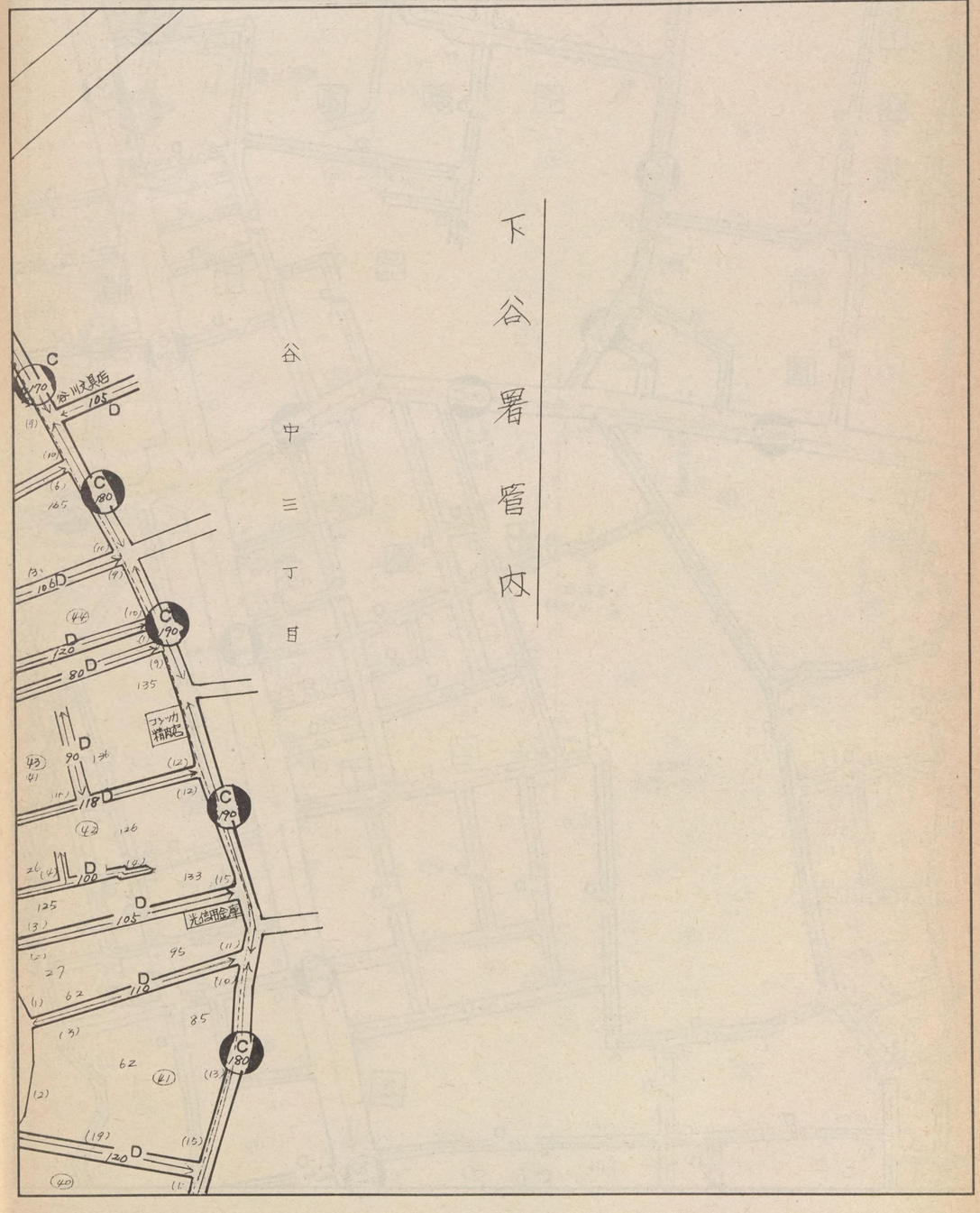

記号	借地権割合	記号	借地権割合
A	90%	E	50%
B	80%	F	40%
C	70%	G	30%
D	60%	H	20%

繁華街・高度商業地区
道路を中心として全地域
道路沿い

普通商業地区 併用住宅地区
全地域
北側道路沿い
南側全地域

中小工場地区
北側全地域
南側道路沿い
南側全地域

大工場地区
北側全地域
南側道路沿い
北側全地域

普通住宅地区 家内工場地区
無印は全地域

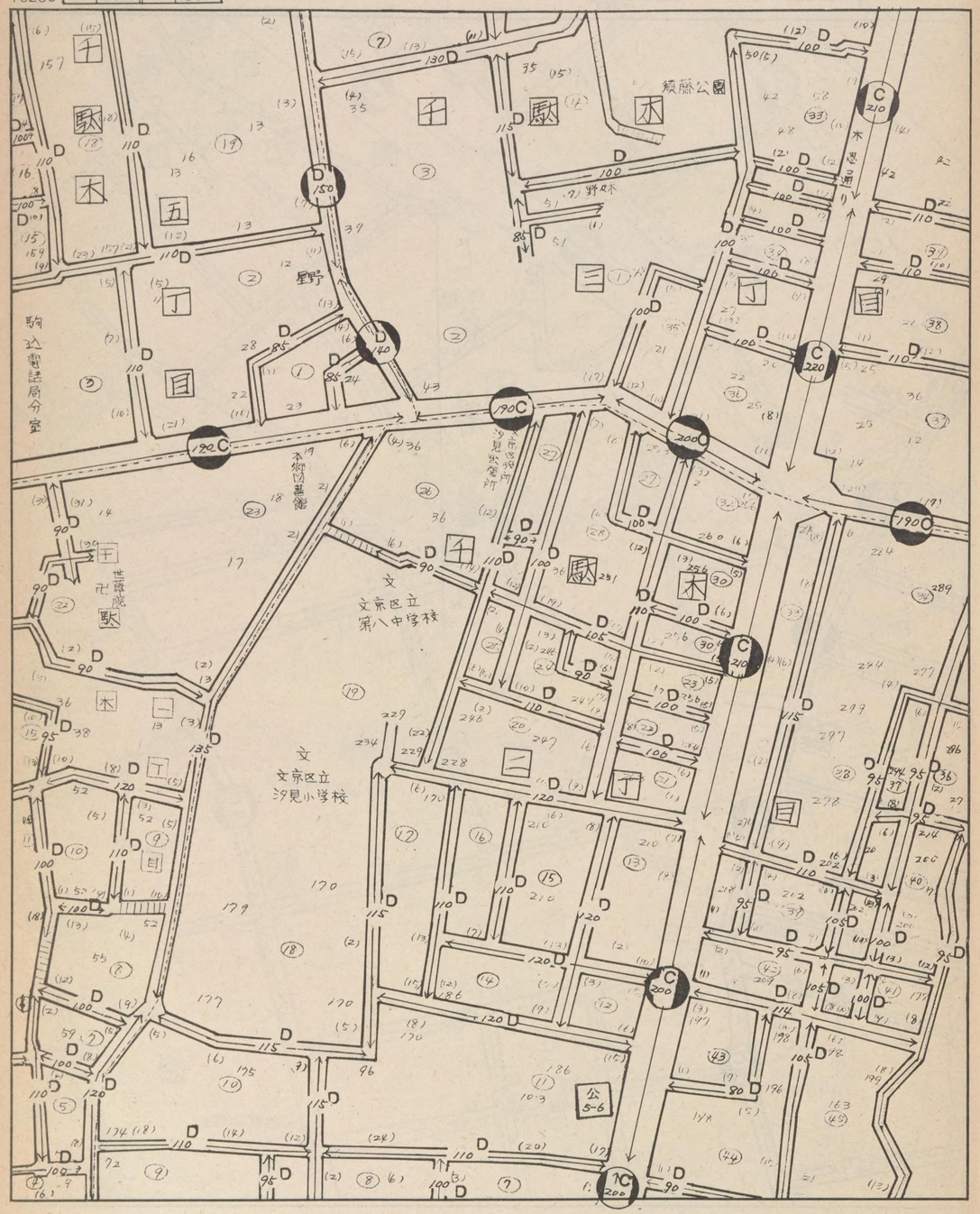

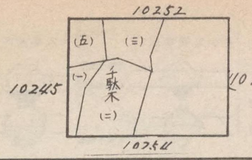

本郷

10253

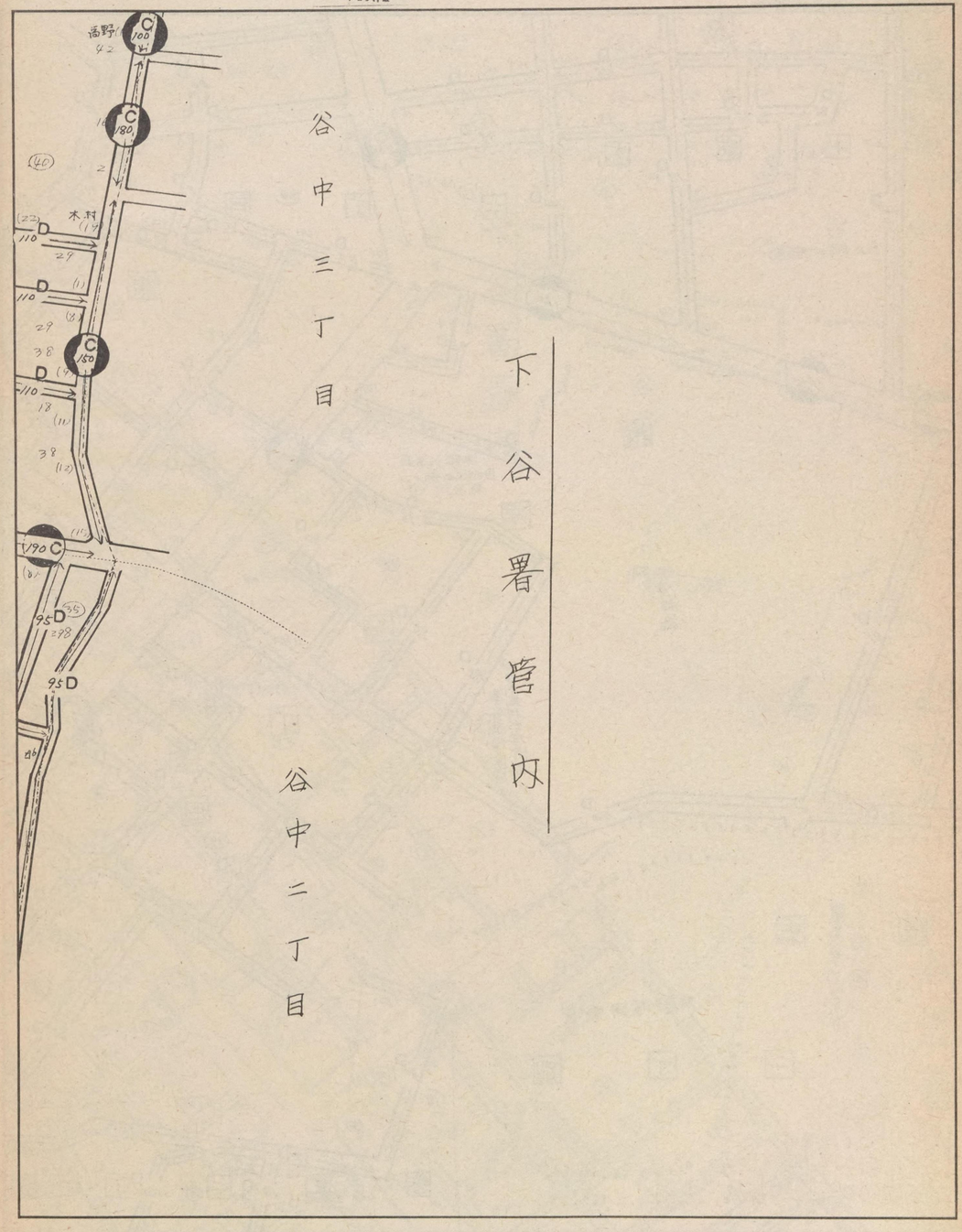

記号	借地権割合	記号	借地権割合
A	90%	E	50%
B	80%	F	40%
C	70%	G	30%
D	60%	H	20%

繁華街・高度商業地区
道路を中心として全地域
道路沿い

普通商業地区 併用住宅地区
全地域
北側道路沿い
南側全地域

中小工場地区
北側全地域
南側道路沿い
南側全地域

大工場地区
北側全地域
南側道路沿い
北側全地域

普通住宅地区 家内工場地区
無印は全地域

10254

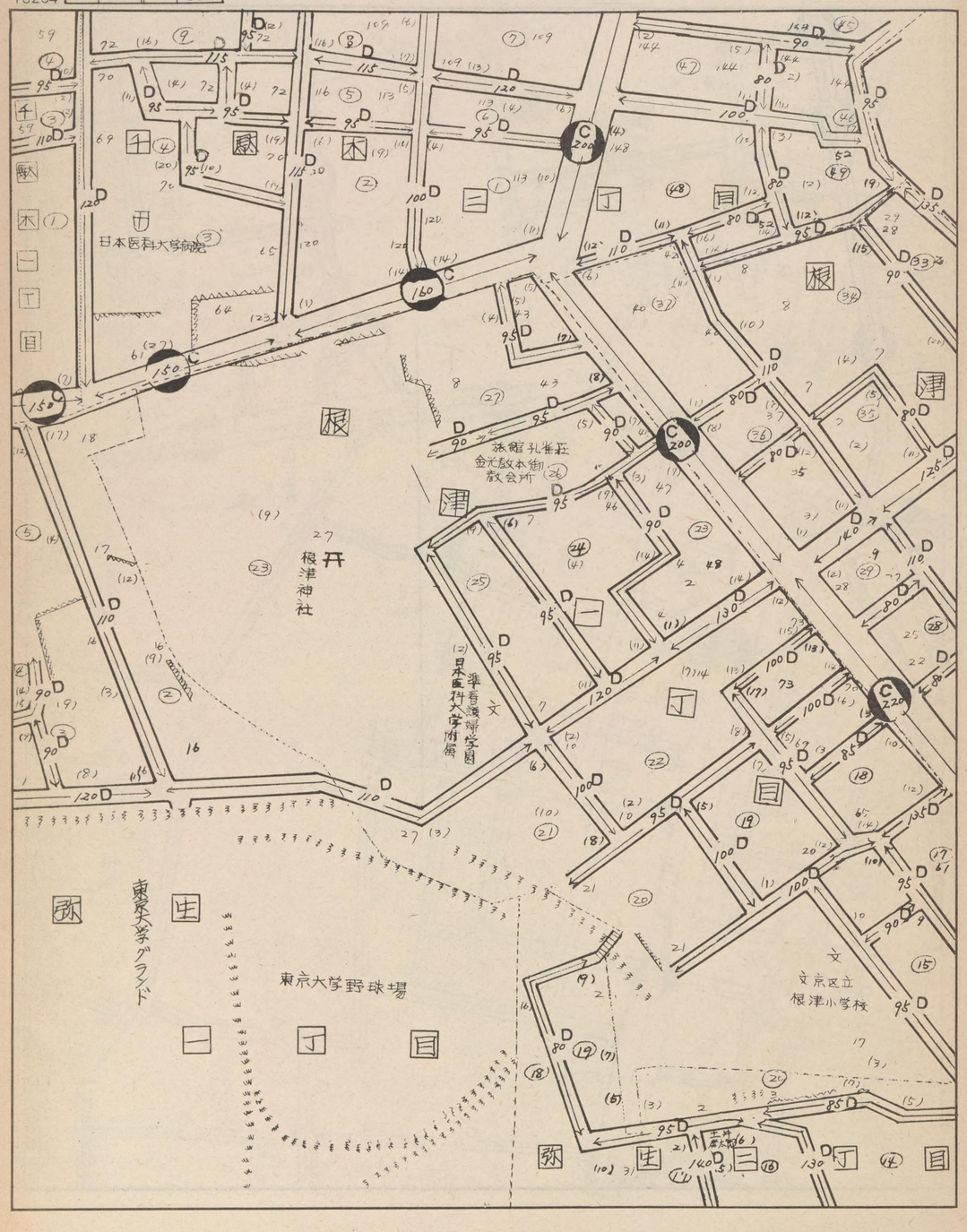

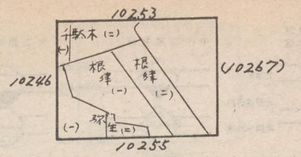

本郷

10254

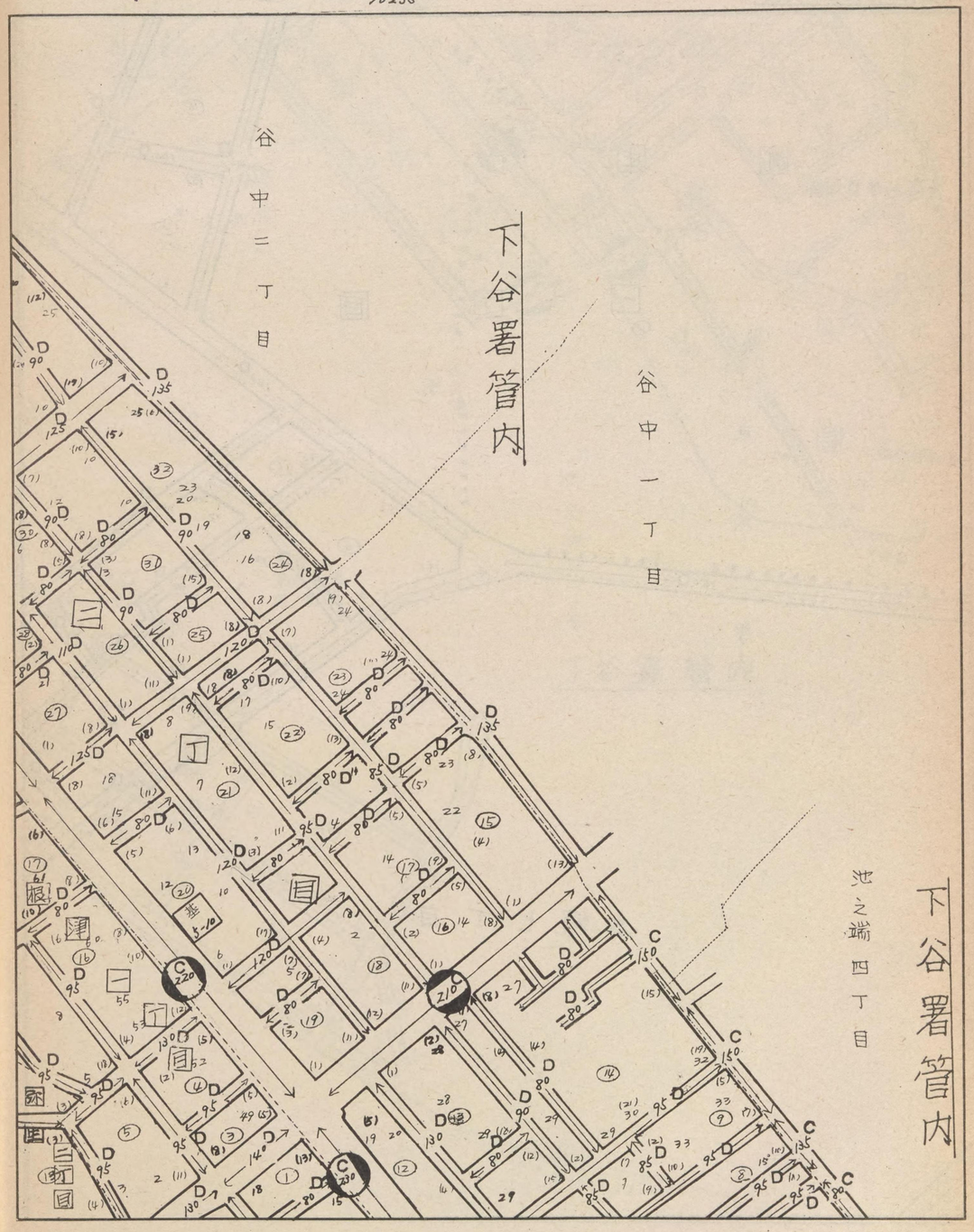

10255

記号	借地権割合	記号	借地権割合
A	90%	E	50%
B	80%	F	40%
C	70%	G	30%
D	60%	H	20%

繁華街・高度商業地区
道路を中心として全地域
道路沿い

普通商業地区
併用住宅地区
全地域
北側道路沿い
南側全地域

中小工場地区
北側全地域
南側道路沿い
南側全地域

大工場地区
北側全地域
南側道路沿い
北側全地域

普通住宅地区
家内工場地区
無印は全地域

東京大学農学部

弥生一丁目

東京大学

本郷七丁目

10254
10247
10259
(10268)
10256

本郷 10255

池之端四丁目

池之端二丁目

上野鉄道職員寮

不忍通り

東京大学理学部

下谷署管内

記号	借地権割合	記号	借地権割合
A	90%	E	50%
B	80%	F	40%
C	70%	G	30%
D	60%	H	20%

繁華街・高度商業地区
道路を中心として全地域
道路沿い

普通商業地区 併用住宅地区
全地域
北側道路沿い
南側全地域

中小工場地区
北側全地域
南側道路沿い
南側全地域

大工場地区
北側全地域
南側道路沿い
北側全地域

普通住宅地区 家内工場地区
無印は全地域

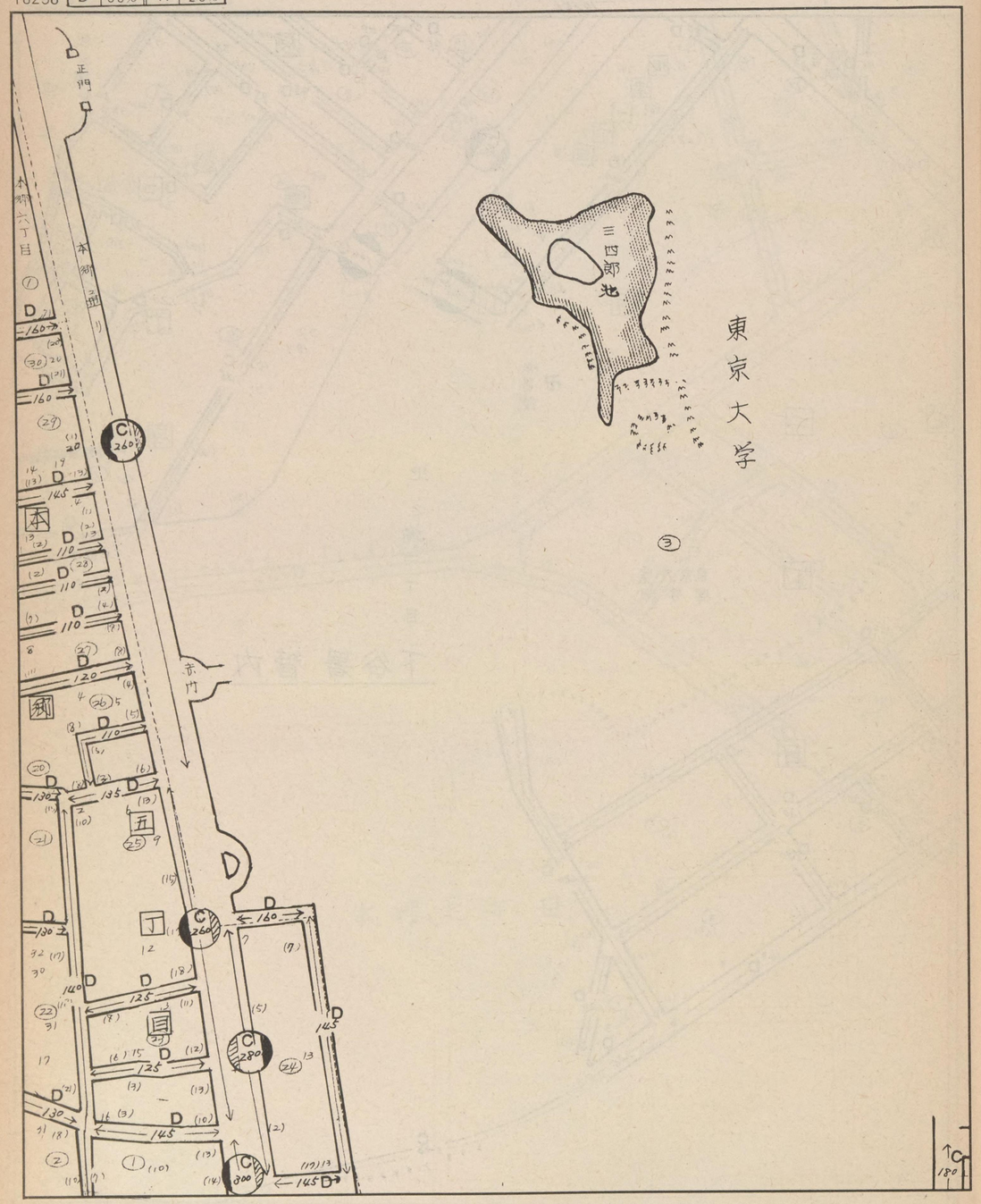

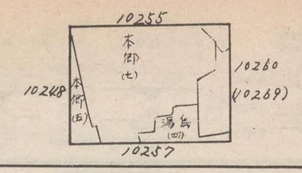

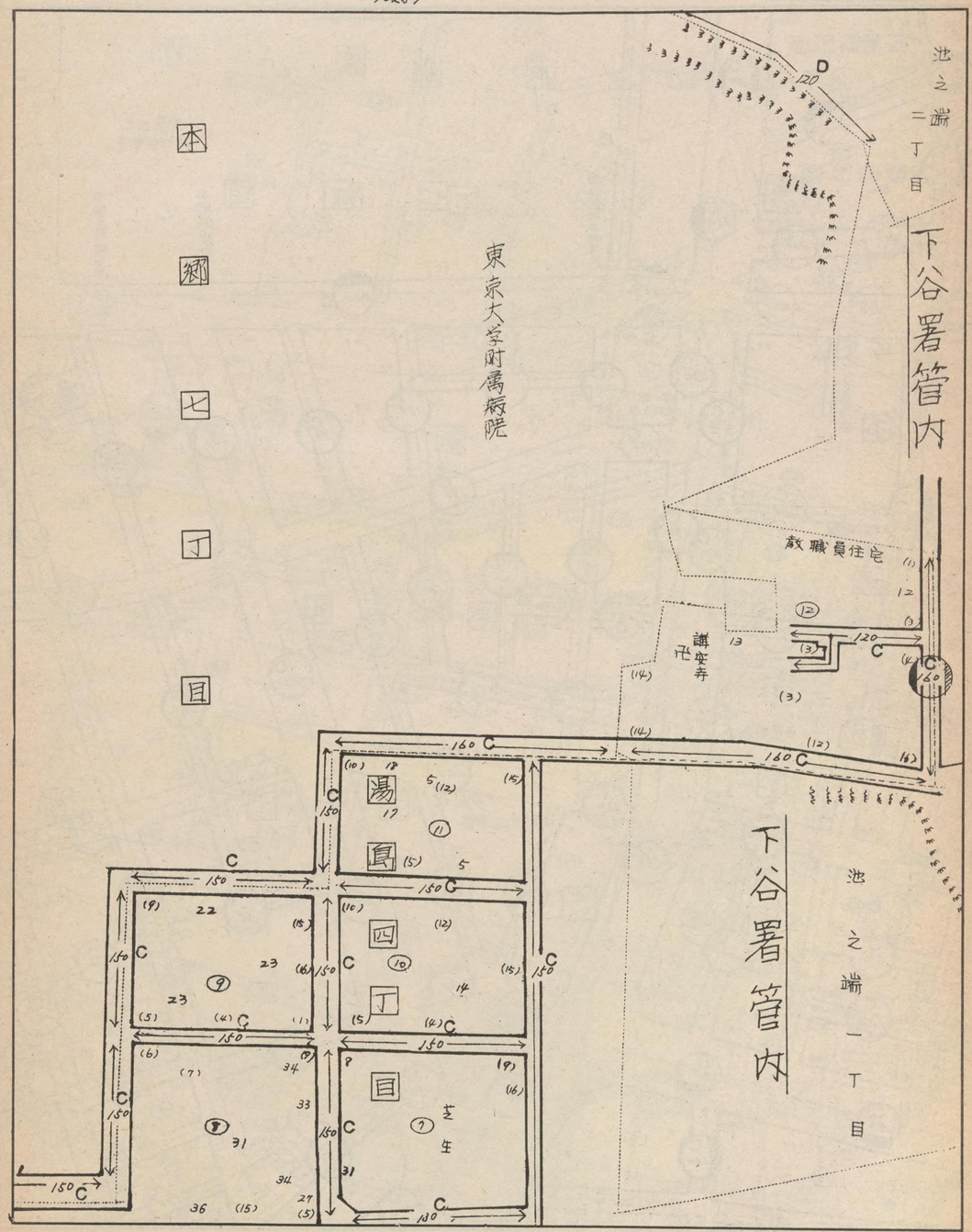

記号	借地権割合	記号	借地権割合
A	90%	E	50%
B	80%	F	40%
C	70%	G	30%
D	60%	H	20%

繁華街・高度商業地区　道路を中心として全地域 / 道路沿い

普通商業地区 併用住宅地区　全地域 / 北側道路沿い 南側全地域

中小工場地区　北側全地域 / 南側道路沿い / 南側全地域

大工場地区　北側全地域 / 南側道路沿い / 北側全地域

普通住宅地区 家内工場地区　無印は全地域

10257

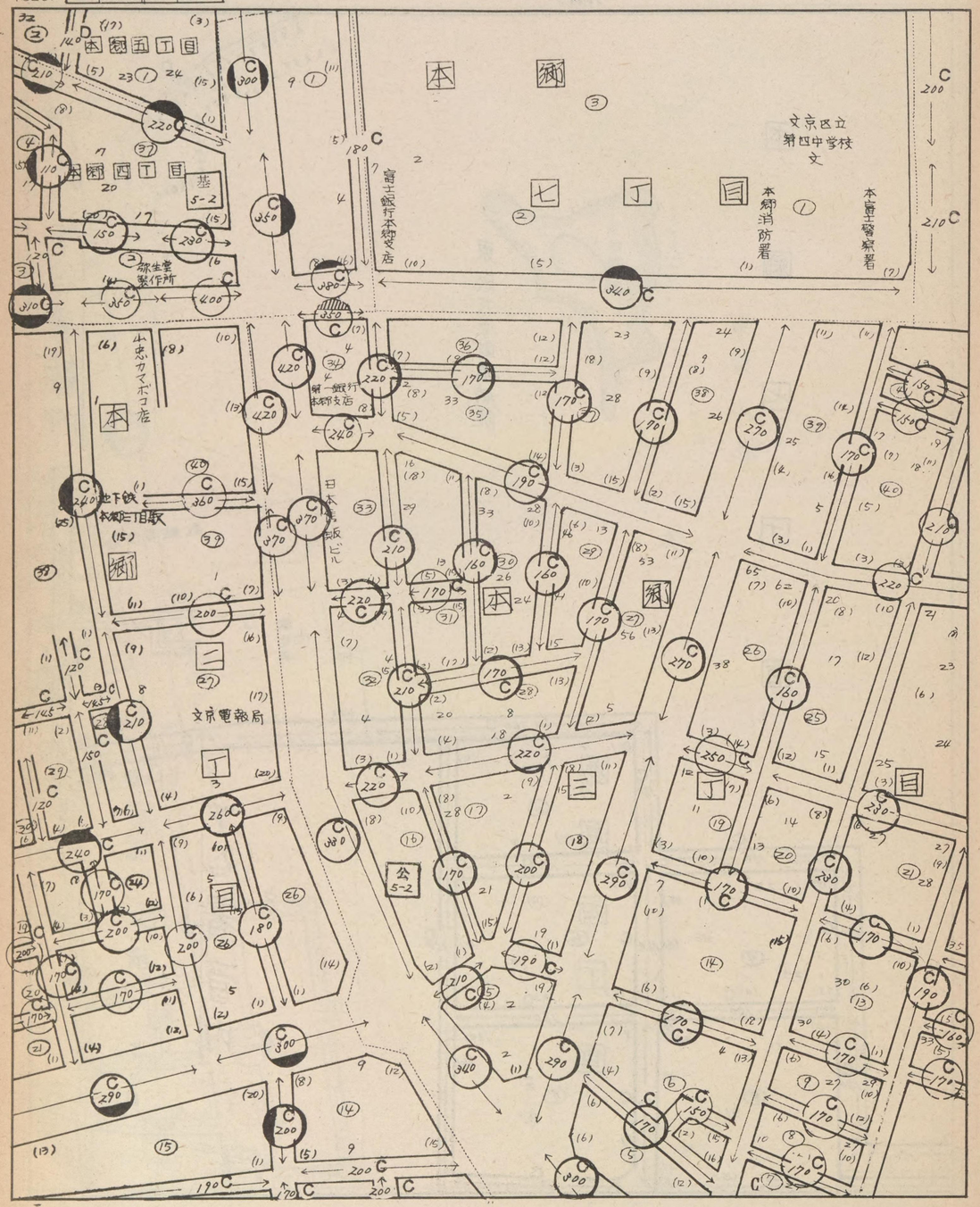

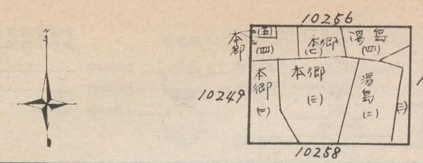

本郷 10257

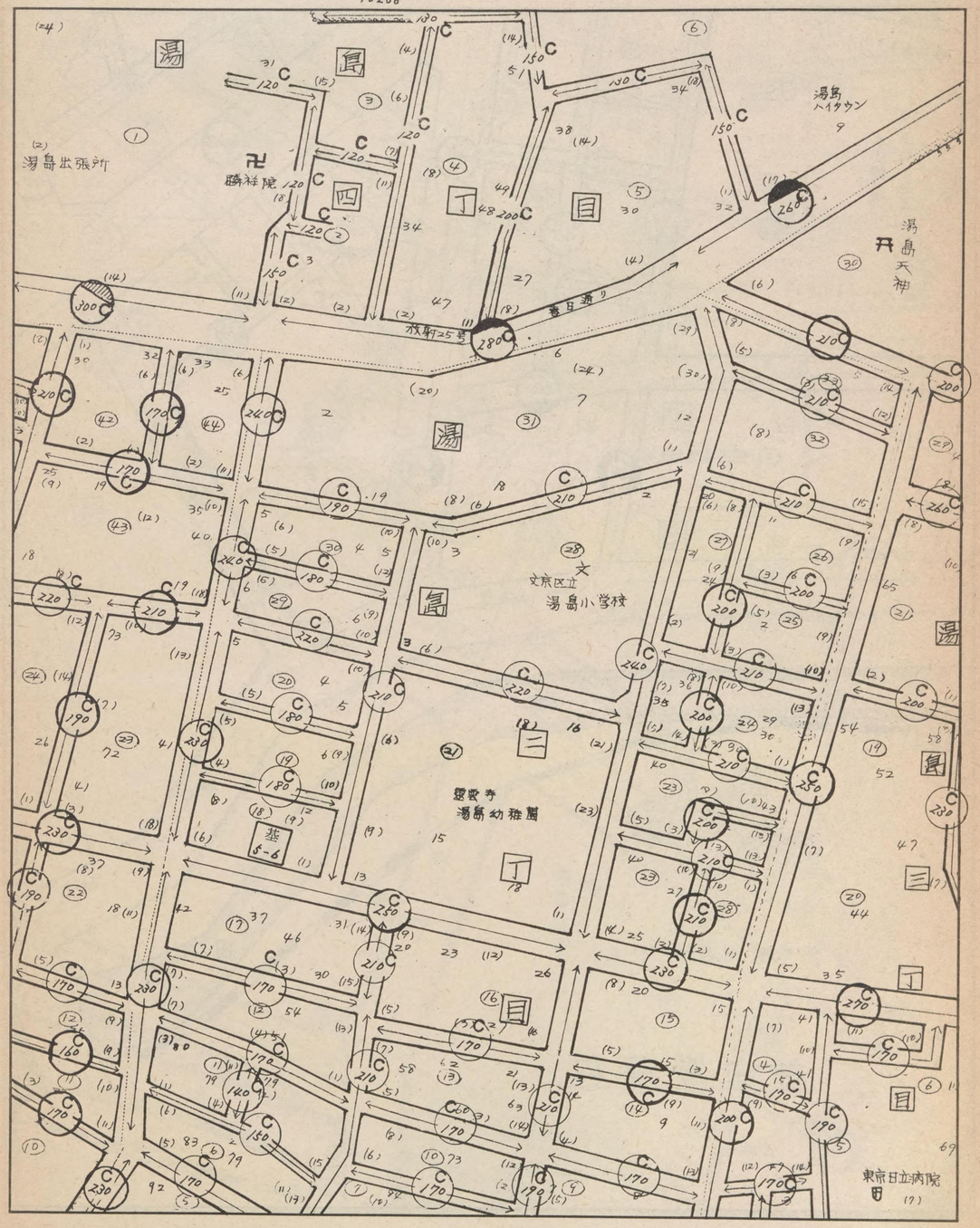

10258

記号	借地権割合	記号	借地権割合
A	90%	E	50%
B	80%	F	40%
C	70%	G	30%
D	60%	H	20%

繁華街・高度商業地区
道路を中心として全地域
道路沿い

普通商業地区 併用住宅地区
全地域
北側道路沿い
南側全地域

中小工場地区
北側全地域
南側道路沿い
南側全地域

大工場地区
北側全地域
南側道路沿い
北側全地域

普通住宅地区 家内工場地区
無印は全地域

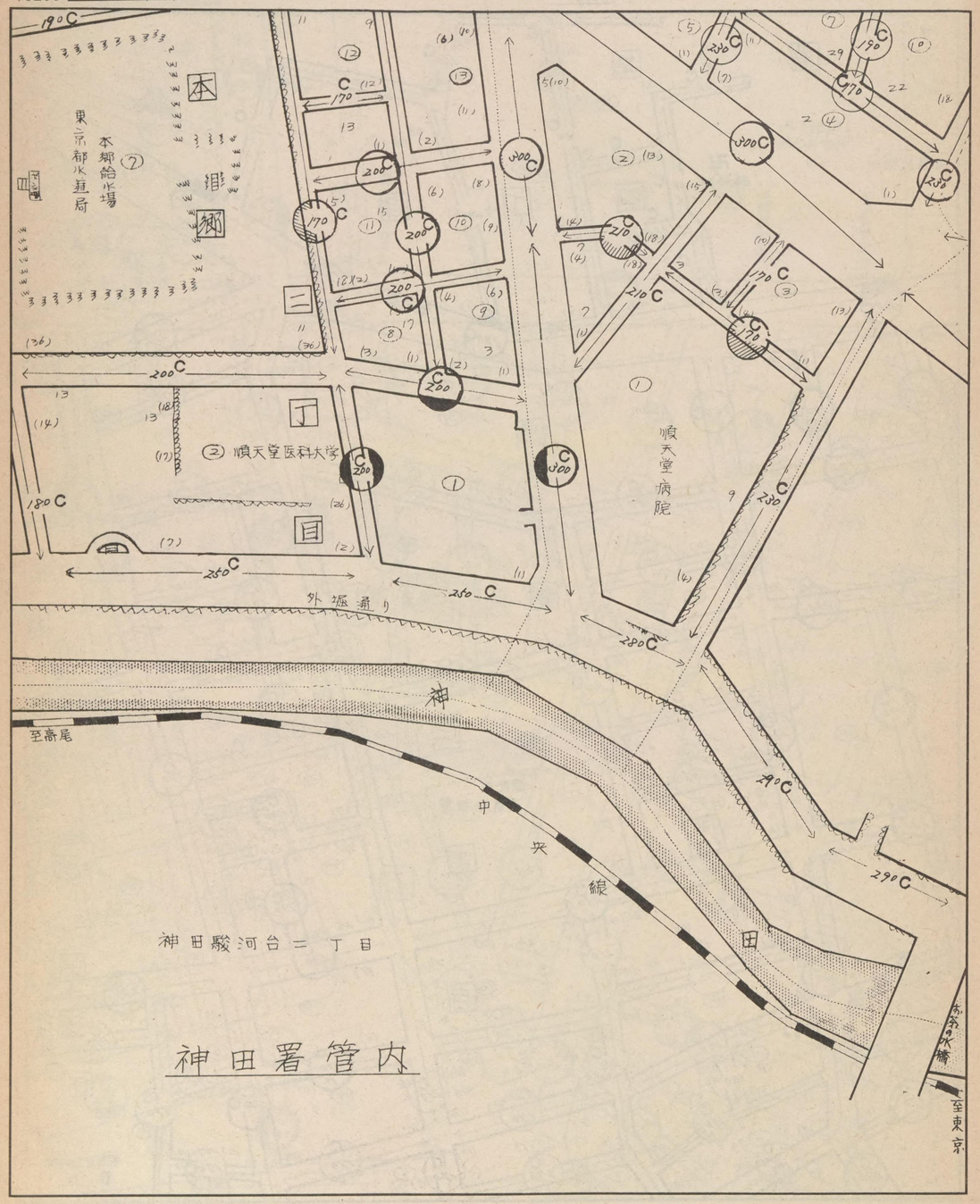

10257
10250
10262 (10038)

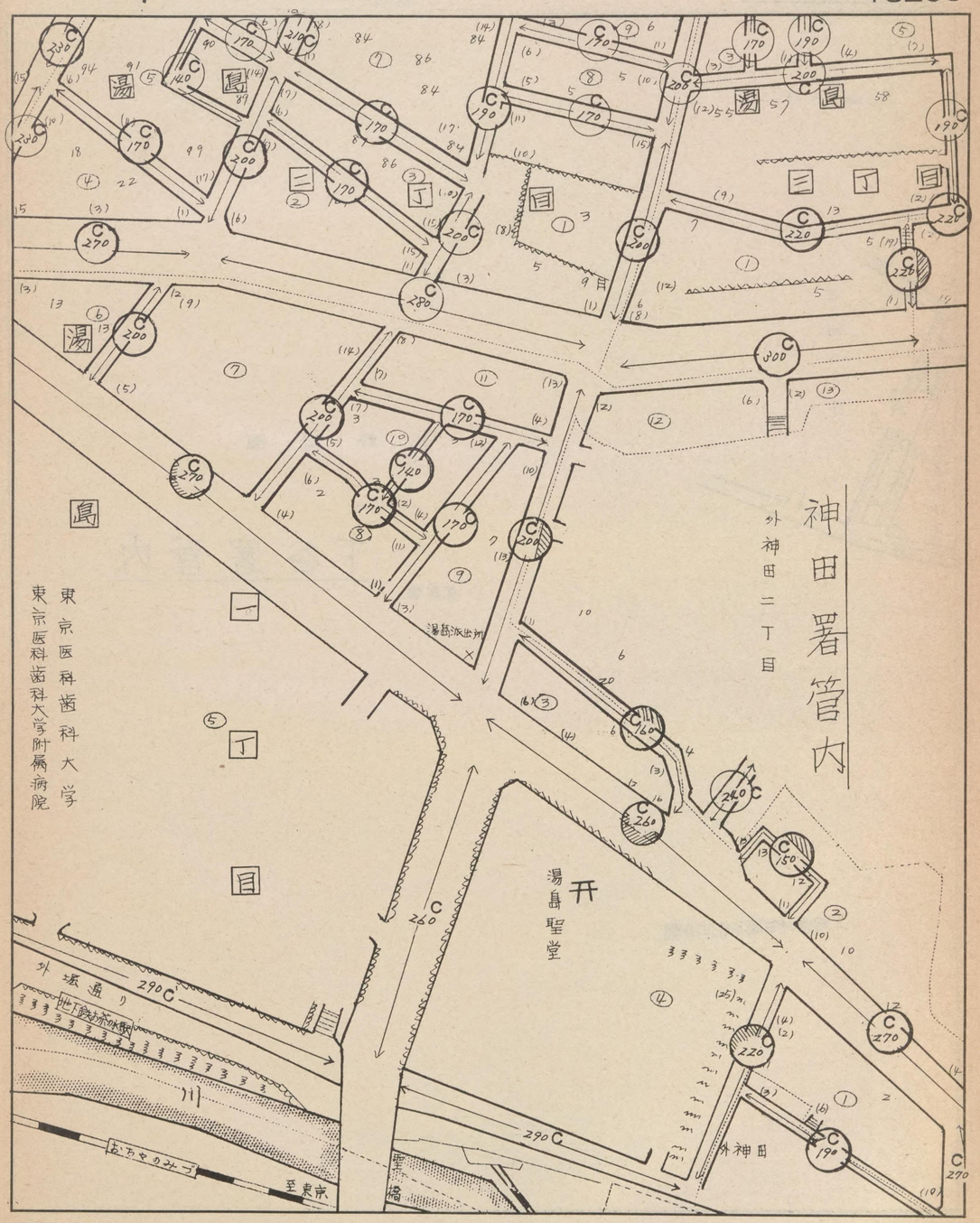

記号	借地権割合	記号	借地権割合
A	90%	E	50%
B	80%	F	40%
C	70%	G	30%
D	60%	H	20%

繁華街・高度商業地区
道路を中心として全地域
道路沿い

普通商業地区
併用住宅地区
全地域
北側道路沿い
南側全地域

中小工場地区
北側全地域
南側道路沿い
南側全地域

大工場地区
北側全地域
南側道路沿い
北側全地域

普通住宅地区
家内工場地区
無印は全地域

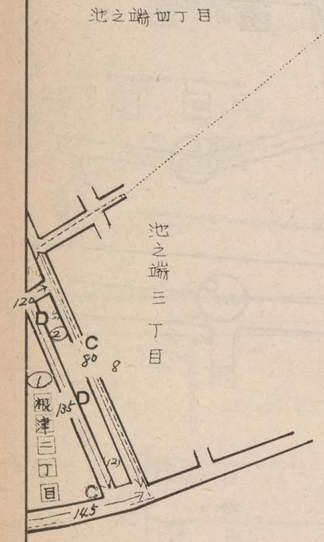

上野公園

下谷署管内

東照宮

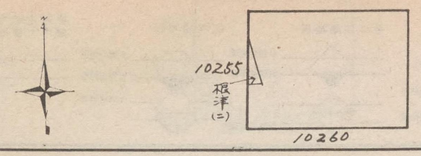

本郷

10260

記号	借地権割合	記号	借地権割合
A	90%	E	50%
B	80%	F	40%
C	70%	G	30%
D	60%	H	20%

繁華街・高度商業地区
道路を中心として全地域
道路沿い

普通商業地区
併用住宅地区
全地域
北側道路沿い
南側全地域

中小工場地区
北側全地域
南側道路沿い
南側全地域

大工場地区
北側全地域
南側道路沿い
北側全地域

普通住宅地区
家内工場地区
無印は全地域

上野公園

不忍池之蹟一丁目

上野音楽堂

下谷署管内

福成寺

上野三丁目

湯島四丁目

10264
10256
池之端(一)
(四)
上野(二)
(三)
湯島
10261

本郷 10260

上野四丁目

記号	借地権割合	記号	借地権割合
A	90%	E	50%
B	80%	F	40%
C	70%	G	30%
D	60%	H	20%

繁華街・高度商業地区
道路を中心として全地域
道路沿い

普通商業地区 併用住宅地区
全地域
北側道路沿い
南側全地域

中小工場地区
北側全地域
南側道路沿い
南側全地域

大工場地区
北側全地域
南側道路沿い
北側全地域

普通住宅地区 家内工場地区
無印は全地域

10261

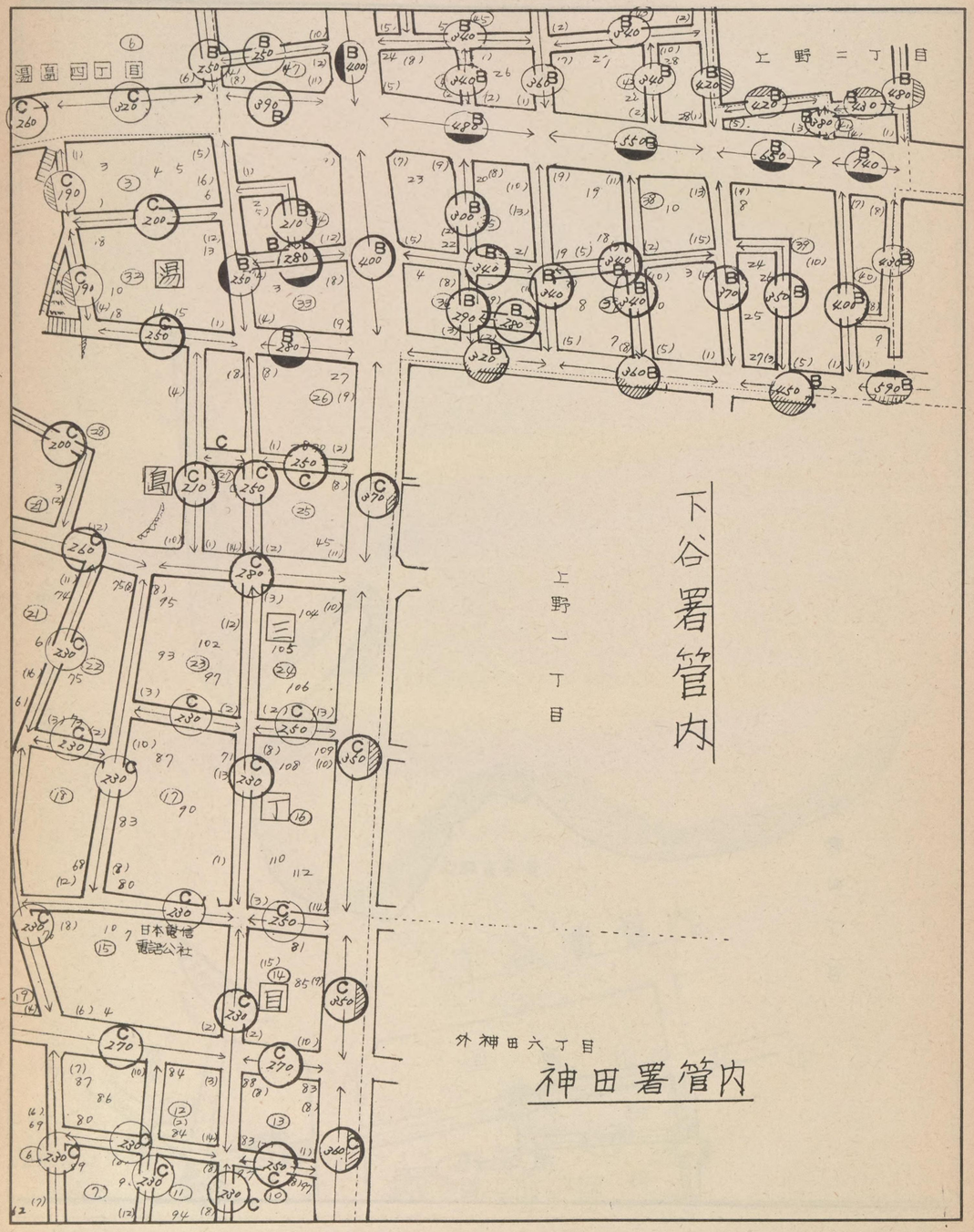

10260
10257
(10275)
10262
湯島(三)

本郷

10261

記号	借地権割合	記号	借地権割合
A	90%	E	50%
B	80%	F	40%
C	70%	G	30%
D	60%	H	20%

繁華街・高度商業地区
道路を中心として全地域
道路沿い

普通商業地区
併用住宅地区
全地域
北側道路沿い
南側全地域

中小工場地区
北側全地域
南側道路沿い
南側全地域

大工場地区
北側全地域
南側道路沿い
北側全地域

普通住宅地区
家内工場地区
無印は全地域

10262



外神田六丁目

神田署管内

外神田二丁目

外神田三丁目

10261
湯島(三)
10258
(10043)

本郷

10262

トエ9P-10

YP 2
36

YP2
36
78H35416
O
複
写