

MINISTÉRIO DA JUSTIÇA



ARQUIVO NACIONAL

SESMARIAS - CÓD.: BI

ESTADO: RIO GRANDE DO SUL

NOTAÇÃO: BI 14.47

REQUERENTES: Antônio Gonçalves Rodrigues

LOCAL: Arroio Quebrache - R.S.

DATAS - LIMITE: 1816

FOLHAS ESCRITAS: 2

Mapa Vista ao Procurador
Da Coroa. Rio de Janeiro
16 de Abril de 1816.

1
Luzia e torna com vista ao
Procurador da Coroa. Rio de Janeiro
16 de Maio de 1816.

BI 14.47

Não se acha completa
esta medição por que
nella se collocou um
marco somente, devendo-se
colocar todos os outros; acree-
cendo mais ser o mappa
pouco exacto e cir-
cunscrito.

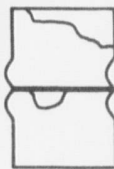
Deve-se portanto passar
Provincia para se collocarem
os ditos Marcos nos Lugares
Competentes, e apresentar
se outro Mappa exacto
e especificado, como na
Lei se determina.

Antonio de Rodriguez,
que elle se acha de posse de hum Campo
na Capitania de S. Pedro, pela e Simaria
Junta, os quaes se achão medidos e de
marcados judicialmte, como consta
da Sentença Junta, e porque se
bem apresentadas e competentes e
pa, por hum Implora a Vossa Magestade
para que se dignem mandar me
passar sua Real Confirmação

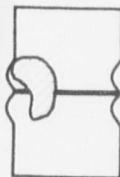
P. S. Magestade assim
se haja por bem.

Com. Procr
P. B. em 16 de Junho de 1816.
Francisco Mariam de Oliveira

TEXTO DETERIORADO E/OU
ENCADERNAÇÃO DEFEITUOSA
Damaged text.
Wrong binding



ORIGINAL ILEGÍVEL
Original difficult to read





PÁGINA(S) SEGUINTE(S) EM BRANCO

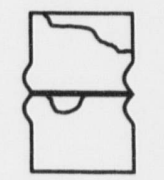
Mapa do Canyon de Antonio Gomez Rodriguez Cillo entre as Cabeceiras do Aloyo Quebrada e Vertente da Serra da Luna que compreende dentro de seu limite 9: 295 1/2 1/50 braças Coitada superficial.

- Notas
- N.º 1 Capera
 - 2 Posto da Serra
 - 3 Vertente da Luna
 - 4 Aloyo Quebrada
 - 6 Codiço
 - 7 Marco do Pias
 - 8 M.

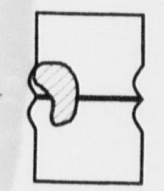
Dono do terreno Dono da Visua



TEXTO DETERIORADO E/OU ENCADERNAÇÃO DEFEITUOSA
Damaged text.
Wrong binding



ORIGINAL ILEGÍVEL
Original difficult to read



PÁGINA(S) SEGUINTE(S) EM BRANCO