昭和58年分相続税財産評価基準

路　線　価　図

横浜中署
横浜南署

東京国税局

YP2
36

国立国会図書館
58. 7. 11
納本図書館

83W20427

はしがき

この路線価図は、昭和５８年中に、相続、遺贈又は贈与により取得した財産のうち土地及び土地の上に存する権利について、路線価方式により評価する場合に適用する路線価、地区区分及び借地権割合を収録したものである。

なお、路線価の適用方法等は、下記の「路線価図の説明」のとおりであるが、倍率方式により評価する場合に適用する評価倍率は、別冊「評価倍率表」に収録してある。

路線価図の説明

1　町丁目索引及び索引図

町丁目索引及び索引図は、税務署別にそれぞれの署分の路線価図葉のはじめのところに掲げてある。

2　路線価地域の範囲

評価しようとする土地が、「路線価地域」又は「倍率地域」のいずれに所在するかは、「路線価図」の「索引」若しくは「索引図」又は「評価倍率表」第１土地の部の「適用地域名」欄により確認すること。

3　縮　　尺

(1) 索　引　図 …… おおむね $\frac{1}{17,000}$ ～ $\frac{1}{41,000}$

(2) 路 線 価 図 …… おおむね $\frac{1}{2,400}$

4　接　　続　　図

各ページの上部の欄外に表示してある。

（例）

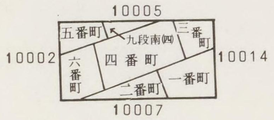

接続図の枠の周囲の数字は、当該図葉に記載されている地域に接続する地域が収録されている図葉のページ（例えば、上部の地域は、 10005 ページに収録されている。）を示す。

5　路線価の単位

１平方メートル当りの価額を千円単位で表示してある。

（例）←――１００――→

１平方メートル当りの路線価が１００,０００円であることを示す。

6　街区番号、地番及び戸番

次の要領で表示してある。

（例）

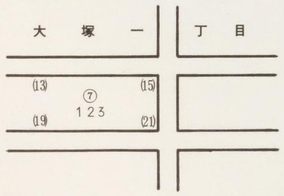

(1) 町 丁 目 …… ゴシック体活字で表示

(2) 街区番号 …… 数字を○で囲んで表示

(3) 戸　　番 …… 数字を（）で囲んで表示

(4) 地　　番 …… 裸の数字で表示

大塚一丁目７番１３号、１５号、１９号及び２１号・大塚一丁目１２３番地を示す。

7　地区区分及びその適用範囲

地区区分及びその適用範囲は、路線ごとに、下記の記号によりそれぞれ表示してある。

（注）地区区分の異なる２以上の路線に面する宅地の価額を評価する場合は、原則として、その宅地の正面路線に付された地区区分を適用すること。

地区区分	記号
繁華街及び高度商業地区	⬭
普通商業地区及び併用住宅地区	○
中小工場地区	◇
大工場地区	⯃
普通住宅地区及び家内工業地区	無記号

適用範囲	記号
道路の両側の全地域	▭
道路の南側（下方）の全地域	▭
道路沿い	▭
道路の北側（上方）の道路沿いと南側（下方）の全地域	▭
道路の北側（上方）の道路沿いのみの地域	▭

（注）「普通商業地区及び併用住宅地区」の地区区分記号により例示した。

8　借地権割合

借地権割合は、路線ごとに定めてあり、A、B、C、…… Hの記号により、原則として路線価の右脇に表示した。（例）←― 400C ―→ 借地権等の割合表は次のとおりである。

借地権等の割合表

記号	借地権割合	貸宅地割合	貸家建付地割合	貸家建付借地権割合	転貸借地権割合	転借権割合	貸家建付転借権割合	借家権割合
	%	%	%	%	%	%	%	%
A	90	10	73	63	9	81	56.7	30
B	80	20	76	56	16	64	44.8	30
C	70	30	79	49	21	49	34.3	30
D	60	40	82	42	24	36	25.2	30
E	50	50	85	35	25	25	17.5	30
F	40	60	88	28	24	16	11.2	30
G	30	70	91	21	21	9	6.3	30
H	20	80	94	—	—	—	—	30

（注１）借地権割合の適用範囲は、当該路線の地区区分の適用範囲と同一である。

（注２）普通住宅地区及び家内工業地区の借地権割合については、適用範囲の表示がないので次のように適用する。

（例１）

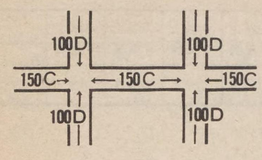

〔適用範囲〕

左図のように縦横の借地権割合がちがう場合は、150千円の路線価を適用する路線の道路沿いは借地権割合「C」を、その他の地域は借地権割合「D」を適用する。

（例２）

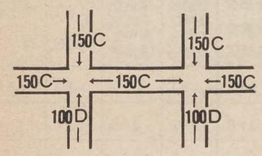

〔適用範囲〕

左図のように一方の縦横の借地権割合が同じ地域の場合は、１５０千円の路線価を適用する横につながる路線の北側（上方）の全地域と南側（下方）の道路沿いは借地権割合「C」を、その他の地域は借地権割合「D」を適用する。

（注３）路線価地域で借地権割合の異なる２以上の路線に面する宅地については、原則として、その宅地の正面路線に付された借地権割合を適用すること。

9　計　　算　　例

〔設　例〕

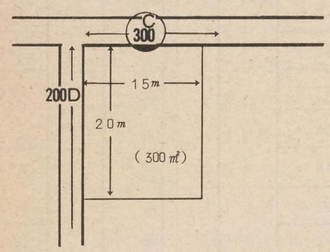

「普通商業地区及び併用住宅地区」の宅地の自用地価額及び借地権価額の計算例

(1) １㎡当たりの価額の計算

（正面路線価）　（奥行20mに応ずる奥行価格逓減率）

イ　３００,０００円 × 0.99 ＝２９７,０００円

（イの価額）　（側方路線価）（奥行15mに応ずる奥行価格逓減率）（側方路線影響加算率）

ロ　２９７,０００円＋（２００,０００円 × １.００ × ０.１００）

（１㎡当たりの価額）

＝３１７,０００円

(2) 自用地価額の計算

（１㎡当たりの価額）　（地積）　（自用地価額）

３１７,０００円 × ３００㎡ ＝ ９５,１００,０００円

(3) 借地権価額の計算

（自用地価額）　（借地権割合）　（借地権価額）

９５,１００,０００円 × 0.7 ＝ ６６,５７０,０００円

10　参　　考　　表

(1) 奥行価格逓減率表

奥行距離（メートル） ＼ 地区区分	繁華街高度商業地区	普通商業地区併用住宅地区	普通住宅地区家内工業地区	中小工場地区
16.36 未満	1.00	1.00	1.00	1.00
16.36以上 18.18未満	0.99			
18.18 〃 20.00 〃	0.98	0.99		
20.00 〃 21.81 〃	0.97			
21.81 〃 23.63 〃	0.96	0.98		
23.63 〃 25.45 〃	0.95	0.97	0.99	
25.45 〃 27.27 〃	0.93	0.96		
27.27 〃 29.09 〃	0.92	0.95	0.98	
29.09 〃 30.90 〃	0.90	0.93	0.97	
30.90 〃 32.72 〃	0.89	0.92		
32.72 〃 34.54 〃	0.87	0.91	0.96	
34.54 〃 36.36 〃	0.86	0.90	0.95	
36.36 〃 38.18 〃	0.84	0.89	0.94	
38.18 〃 40.00 〃	0.83	0.88	0.93	
40.00 〃 41.81 〃	0.81	0.87		
41.81 〃 43.63 〃	0.80	0.86	0.92	
43.63 〃 45.45 〃	0.79	0.85	0.91	
45.45 〃 47.27 〃	0.78	0.84		0.98
47.27 〃 49.09 〃	0.77	0.83	0.90	
49.09 〃 50.90 〃	0.76	0.82		
50.90 〃 52.72 〃	0.75	0.81	0.89	
52.72 〃 54.54 〃	0.74	0.80		
54.54 〃 56.36 〃	0.73	0.79	0.88	
56.36 〃 58.18 〃	0.72	0.78		
58.18 〃 60.00 〃	0.71	0.77		0.96
60.00 〃 61.81 〃	0.70	0.76	0.87	
61.81 〃 63.63 〃	0.69	0.75		
63.63 〃 65.45 〃	0.68	0.74		0.94
65.45 〃 67.27 〃	0.67	0.73	0.86	
67.27 〃 69.09 〃	0.66	0.72		
69.09 〃 70.90 〃		0.71		
70.90 〃 72.72 〃	0.65	0.70	0.85	
72.72 〃 81.81 〃	0.64	0.69	0.84	0.92
81.81 〃 90.90 〃	0.62	0.68	0.83	0.90
90.90 〃 100.00 〃	0.61	0.67	0.82	0.88
100.00 〃 109.09 〃		0.66	0.81	0.86
109.09 以上	0.60	0.65	0.80	0.85

（注）「大工場地区」の奥行価格逓減率は、奥行距離にかかわらず、すべて「１.００」とする。

(2) 側方路線影響加算率表

地区区分	加算率	
	角地の場合	準角地の場合
繁華街・高度商業地区	0.150	0.075
普通商業地区・併用住宅地区	0.100	0.050
普通住宅地区・家内工業地区	0.070	0.035
中小工場地区・大工場地区	0.050	0.025

（注） 準角地とは、次図のように一系統の路線の屈折部の内側に位置するものをいう。

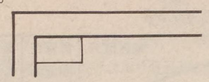

(3) 二方路線影響加算率表

地区区分	加算率
繁華街●高度商業地区	0.07
普通商業地区●併用住宅地区	0.05
普通住宅地区●家内工業地区	0.03
中小工場地区●大工場地区	0.03

(4) 三角地補正率表

イ 角度補正率表

最小角	10度未満	10度以上15度未満	15度以上20度未満	20度以上30度未満	30度以上45度未満	45度以上
底角	0.80	0.85	0.89	0.92	0.95	0.97
対角	0.75	0.81	0.86	0.90	0.93	0.95

（注）1 この表にあっては、最小角が底角の三角地については「底角」の欄、最小角が対角の三角地については「対角」の欄の該当角度の補正率による。ただし、逆三角地及び無道路地の三角地補正は、最小角が底角の場合であっても、対角の場合の補正率による。

2 底角とは、三角地の路線に接する線と他の一辺が形成する角をいい、対角とは、路線に接しない二辺が形成する角をいう。

ロ 面積補正率表

面積（平方メートル）／最小角	99.17未満	99.17以上132.23未満	132.23以上165.28未満	165.28以上330.57未満	330.57以上991.73未満	991.73以上3,305.78未満	3,305.78以上
30度未満	0.75	0.75	0.80	0.85	0.90	0.95	0.98
30度以上	0.80	0.85	0.85	0.90	0.95	0.98	0.98

(5) 間口狭小補正率表

間口距離（メートル）／地区区分	繁華街高度商業地区	普通商業地区併用住宅地区	普通住宅地区家内工業地区	中小工場地区	大工場地区
1.81未満	0.80	0.80	0.80	0.80	0.80
1.81以上 3.63未満	0.90	0.90	0.86	0.84	0.82
3.63 〃 5.45 〃	1.00	0.97	0.95	0.92	0.84
5.45 〃 7.27 〃		1.00	0.99	0.96	0.90
7.27 〃 9.09 〃			1.00	0.99	0.95
9.09 〃 10.90 〃				1.00	0.97
10.90 〃 14.54 〃					0.98
14.54 〃 18.18 〃					0.99
18.18 以上					1.00

(6) 奥行長大補正率表

奥行距離／間口距離	4以上5未満	5以上6未満	6以上7未満	7以上8未満	8以上9未満	9以上
補正率	0.99	0.98	0.97	0.95	0.92	0.90

(7) 奥行短小補正率表

奥行距離（メートル）／地区区分	繁華街高度商業地区	普通商業地区併用住宅地区	普通住宅地区家内工業地区	中小工場地区	大工場地区
1.81以上 3.63未満	0.95	0.91	0.90	0.86	0.80
3.63 〃 5.45 〃	0.98	0.96	0.95	0.90	0.82
5.45 〃 7.27 〃	1.00	0.99	0.98	0.93	0.84
7.27 〃 9.09 〃		1.00	0.99	0.95	0.86
9.09 〃 10.90 〃			1.00	0.96	0.88
10.90 〃 12.72 〃				0.97	0.90
12.72 〃 14.54 〃				0.98	0.92
14.54 〃 16.36 〃				0.99	0.93
16.36 〃 18.18 〃				1.00	0.94
18.18 〃 20.00 〃					0.95
20.00 〃 21.81 〃					0.96
21.81 〃 23.63 〃					0.97
23.63 〃 25.45 〃					
25.45 〃 27.27 〃					0.98
27.27 〃 29.09 〃					
29.09 〃 30.90 〃					0.99
30.90 〃 32.72 〃					
32.72 〃 34.54 〃					
34.54 〃 36.36 〃					
36.36 以上					1.00

(8) 崖地補正率表

崖地の地積／総地積	0.10以上0.20未満	0.20以上0.30未満	0.30以上0.40未満	0.40以上0.50未満	0.50以上0.60未満
補正率	0.95	0.90	0.85	0.80	0.75
崖地の地積／総地積	0.60以上0.70未満	0.70以上0.80未満	0.80以上0.90未満	0.90以上0.95未満	0.95以上
補正率	0.70	0.65	0.60	0.55	0.50

目　次

分冊	署名	頁	分冊	署名	頁
1	麹町	10001 ～ 10033	9	青梅	39001 ～ 39029
	神田	20001 ～ 20016		八王子	40001 ～ 40107
	日本橋	30001 ～ 30014		町田	41001 ～ 41058
	京橋	40001 ～ 40028	10	立川	42001 ～ 42150
	芝	50001 ～ 50047		東村山	43001 ～ 43243
	四谷	60001 ～ 60034	11	武蔵野	44001 ～ 44158
	麻布	70001 ～ 70033		武蔵府中	45001 ～ 45129
	小石川	80001 ～ 80031	12	**横浜中**	46001 ～ 46093
	本郷	90001 ～ 90026		**横浜南**	47001 ～ 47161
2	下谷	10001 ～ 10028	13	保土ケ谷	48001 ～ 48140
	浅草	11001 ～ 11023		神奈川	49001 ～ 49187
	品川	12001 ～ 12052	14	鶴見	50001 ～ 50101
	荏原	13001 ～ 13027		川崎南	51001 ～ 51160
	大森	14001 ～ 14060	15	川崎北	52001 ～ 52146
	雪谷	15001 ～ 15044		横須賀	53001 ～ 53085
	蒲田	16001 ～ 16060	16	藤沢	54001 ～ 54173
3	世田谷	17001 ～ 17078		平塚	55001 ～ 55130
	北沢	18001 ～ 18074	17	厚木	56001 ～ 56058
	玉川	19001 ～ 19071		相模原	57001 ～ 57075
	目黒	20001 ～ 20059		小田原	58001 ～ 58044
4	渋谷	21001 ～ 21054	18	千葉東	59001 ～ 59185
	淀橋	22001 ～ 22043		千葉西	60001 ～ 60149
	中野	23001 ～ 23066	19	成田	61001 ～ 61194
	杉並	24001 ～ 24067		松戸	62001 ～ 62154
	荻窪	25001 ～ 25058	20	柏	63001 ～ 63131
5	板橋	26001 ～ 26100		市川	64001 ～ 64278
	練馬	27001 ～ 27153	21	佐原	65001 ～ 65021
6	豊島	28001 ～ 28053		銚子	66001 ～ 66038
	王子	29001 ～ 29073		東金	67001 ～ 67017
	荒川	30001 ～ 30040		茂原	68001 ～ 68032
	足立	31001 ～ 31099		木更津	69001 ～ 69091
7	西新井	32001 ～ 32086		館山	70001 ～ 70044
	本所	33001 ～ 33025	22	甲府	71001 ～ 71071
	向島	34001 ～ 34026		山梨	72001 ～ 72021
	葛飾	35001 ～ 35110		鰍沢	73001 ～ 73018
8	江戸川	36001 ～ 36136		大月	74001 ～ 74059
	江東西	37001 ～ 37061			
	江東東	38001 ～ 38044			

町丁名索引

46001

横浜中税務署

町丁名	路線価図ページ
西区	
あ 東ケ丘	46024、46025、46032、46033
赤門町 2	46025
い 伊勢町 1 ～ 3	46022、46023
お 老松町	46023、46024 46031、46032
岡野 1 ・ 2	46013、46014、46021
か 霞ケ丘	46017、46018、46024、46025
き 北軽井沢	46003、46004、46011、46012
北幸 1 ・ 2	46012、46013、46019、46020
く 楠町	46012、46013
久保町	46008、46016、46017
こ 御所山町	46022
さ 桜木町 4 ～ 7	46021、46029～46031
境之谷	46017、46018
せ 浅間台	46004、46005、46006、46013
浅間町 1 ～ 5	46005～46007、46013、46014
た 高島 1 ・ 2	46020、46021、46028、46029
ち 中央 1 ・ 2	46015、46016、46022
と 戸部町 1 ～ 7	46021～46023、46030、46031
戸部本町	46021、46022
に 西平沼町	46007、46014、46015
西戸部町 1 ～ 3	46016、46017、46023、46024
西前町 2 ・ 3	46016、46023
は 花咲町 4 ～ 7	46021、46022、46030、46031
浜松町	46007、46008、46015、46016
ひ 東久保町	46008、46009、46016、46017
平沼 1 ・ 2	46014、46015、46020、46021
ふ 藤棚町 1 ・ 2	46016、46017
み 緑町	46029、46030
南軽井沢	46012、46013、46019
南幸 1 ・ 2	46013、46019、46020、46021
南浅間町	46006、46007、46014、46015
宮ケ谷	46004、46005、46012、46013
宮崎町	46031
も 元久保町	46009、46010、46017、46018
紅葉ケ丘	46030、46031
中区	
あ 相生町 1 ～ 6	46039、46040、46049
赤門町 1	46025
曙町 1 ～ 5	46026、46033、46034
い 池袋	46062、46063
石川町 1 ～ 5	46042、46051、46052
伊勢佐木町 1 ～ 7	46026、46033、46034、46040、46041
う 上野町 1 ～ 4	46059、46060
打越	46042、46043、46052
内田町	46030、46031、46039
お 大芝台	46035、46036、46044、46045
大平町	46035、46044
太田町 1 ～ 6	46039、46040、46049
扇町 1 ～ 4	46041、46042、46050
お 翁町 1 ～ 4	46041、46042
尾上町 1 ～ 6	46040、46041
か かもめ町	46087、46088、46089、46092、46093
海岸通 1 ～ 5	46039、46048、46049
柏葉	46052、46053
き 北方町 1 ・ 2	46067、46068、46077
北仲通 1 ～ 6	46039、46048、46049
こ 寿町 1 ～ 4	46041、46042、46050、46051
小港町 1 ～ 3	46077、46078
黄金町 1 ・ 2	46025、46033
さ 桜木町 1 ～ 3	46031、46039
鷺山	46052、46053、46060、46061
し 新港町	46038、46039、46048
新山下 1 ～ 3	46058、46066～46068、46075～46077
す 諏訪町	46059、46067
末広町 1 ～ 3	46033、46040、46041
末吉町 1 ～ 6	46025、46026、46033、46034
住吉町 1 ～ 6	46040、46049
た 滝之上	46046、46054、46055
竹之丸	46052、46053
立野	46053、46060、46061
ち 千歳町	46042
千鳥町	46055、46056、46063、46064、46072、46073、46082
長者町 1 ～ 9	46032、46033、46041、46042
千代崎町 1 ～ 4	46059、46060、46067、46068
つ 塚越	46036、46045
て 寺久保	46036、46037、46045、46046
と 常盤町 1 ～ 6	46040、46049
豊浦町	46081、46082、46088、46089、46093
な 仲尾台	46053、46054
に 西竹之丸	46044、46052、46053
西之谷町	46060、46061
日本大通	46049
錦町	46077、46078、46084、46085、46087、46088、46091、46092
ね 根岸旭台	46046
根岸加曽台	46055、46063
根岸台	46045、46046、46054、46055
根岸町 1 ～ 3	46046、46047、46055、46056、46063
の 野毛町 1 ～ 4	46031、46032
は 羽衣町 1 ～ 3	46040、46041
初音町 1 ～ 3	46025、46033
花咲町 1 ～ 3	46031、46032
英町	46025
万代町 1 ～ 3	46041
ひ 日ノ出町 1 ・ 2	46032、46033
ふ 富士見町	46034、46041、46042
福富町仲通	46032、46040
福富町西通	46032
福富町東通	46032、46033、46040
不老町 1 ～ 3	46041
へ 弁天通 1 ～ 6	46039、46040、46049
ほ 蓬莱町 1 ～ 3	46041
本郷町 1 ～ 3	46060、46061、46068、46069
本町 1 ～ 6	46039、46040、46049
本牧荒井	46062、46063、46070、46071
ほ 本牧大里町	46072、46080、46081
本牧三之谷	46071、46072、46079、46080
本牧十二天	46078
本牧町 1 ～ 4	46068～46070 46077～46079 46085、46086
本牧ふ頭	46074～46077 46083～46085 46090～46091
本牧満坂	46061、46062、46069、46070
本牧緑ケ丘	46061、46062
本牧元町	46079～46081 46086～46088
本牧和田	46070、46079
ま 間門町 1 ・ 2	46063、46064、46070、46071、46072、46079
真砂町 1 ～ 4	46040、46041
松影町 1 ～ 4	46042、46050、46051
豆口台	46054、46055、46062
み 港町 1 ～ 6	46040、46041
南仲通 1 ～ 5	46039、46040、46049
養沢	46036、46044、46045
宮川町 1 ～ 3	46032
妙香寺台	46060
三吉町 1 ・ 2	46042
む 麦田町 1 ～ 4	46052、46060
も 元町 1 ～ 5	46050、46051、46058、46059
元浜町 1 ～ 4	46039、46048、46049
や 矢口台	46061、46062、46063
山下町	46049、46050、46051、46057、46058、46065、46066
山田町 1 ・ 2	46042
山手町	46042、46051、46052、46058～46060 46066～46068、46077
大和町 1 ・ 2	46053、46060、46061
山吹町 1 ・ 2	46033、46034、46041
山元町 1 ～ 5	46043、46044 46052～46054
弥生町 1 ～ 5	46026、46033、46034
よ 吉田町	46032、46040
吉浜町	46050、46051
横浜公園	46041、46049、46050
わ 若葉町	46033

索引図

横浜中

46001

西区

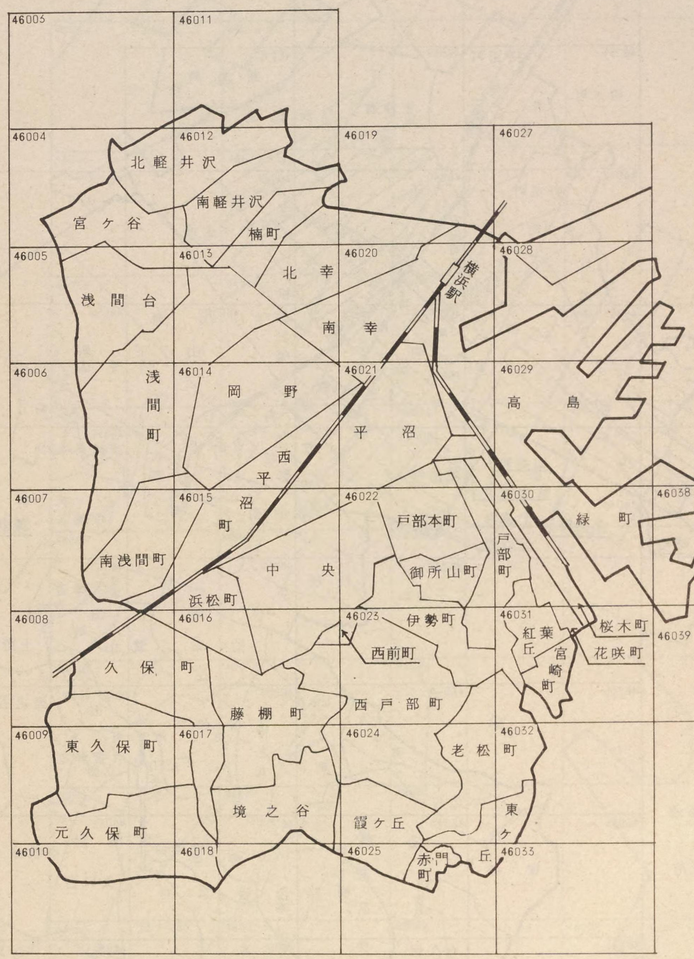

索　引　図

横浜中

46002

中　区

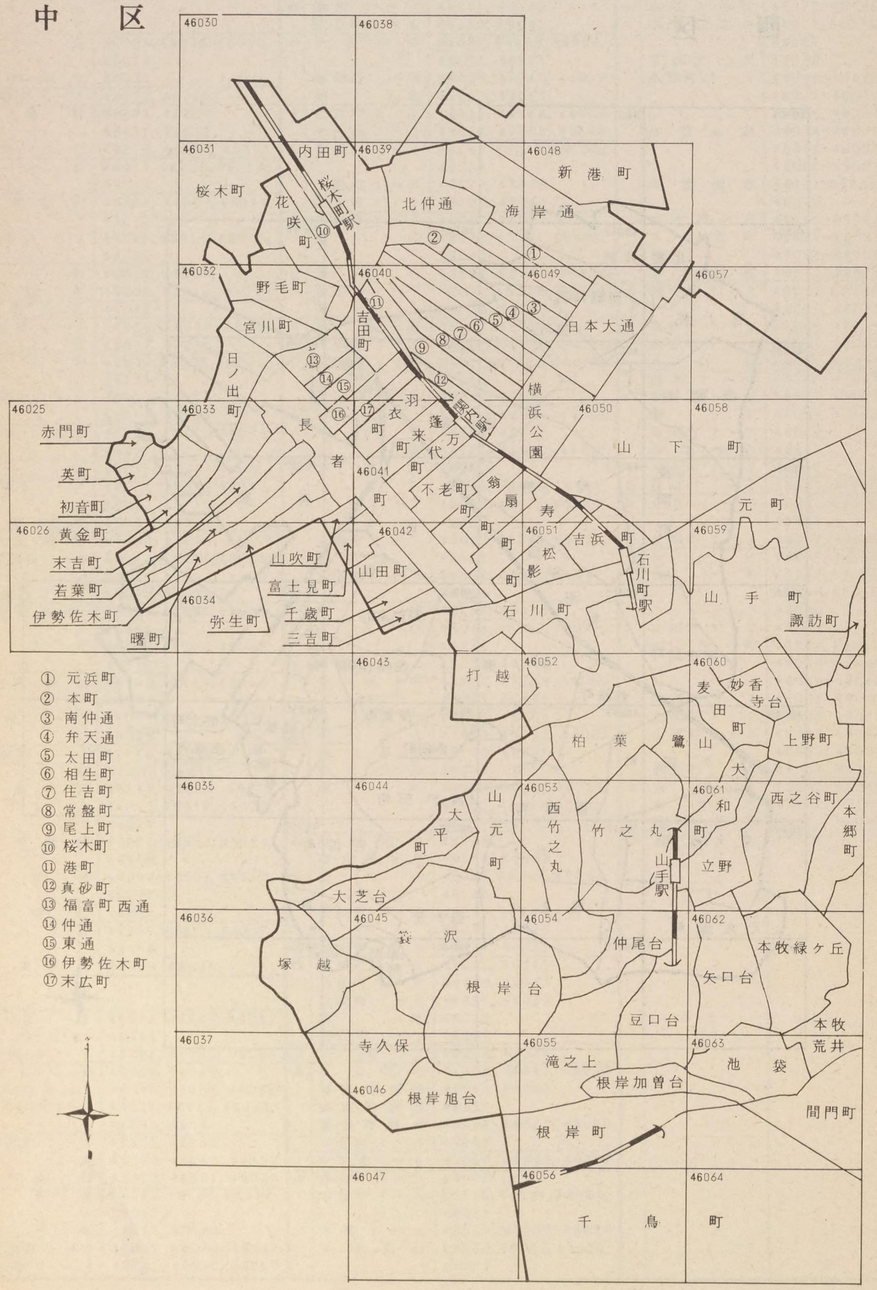

① 元浜町
② 本町
③ 南仲通
④ 弁天通
⑤ 太田町
⑥ 相生町
⑦ 住吉町
⑧ 常盤町
⑨ 尾上町
⑩ 桜木町
⑪ 港町
⑫ 真砂町
⑬ 福富町西通
⑭ 仲通
⑮ 東通
⑯ 伊勢佐木町
⑰ 末広町

索　引　図

横浜中

46002

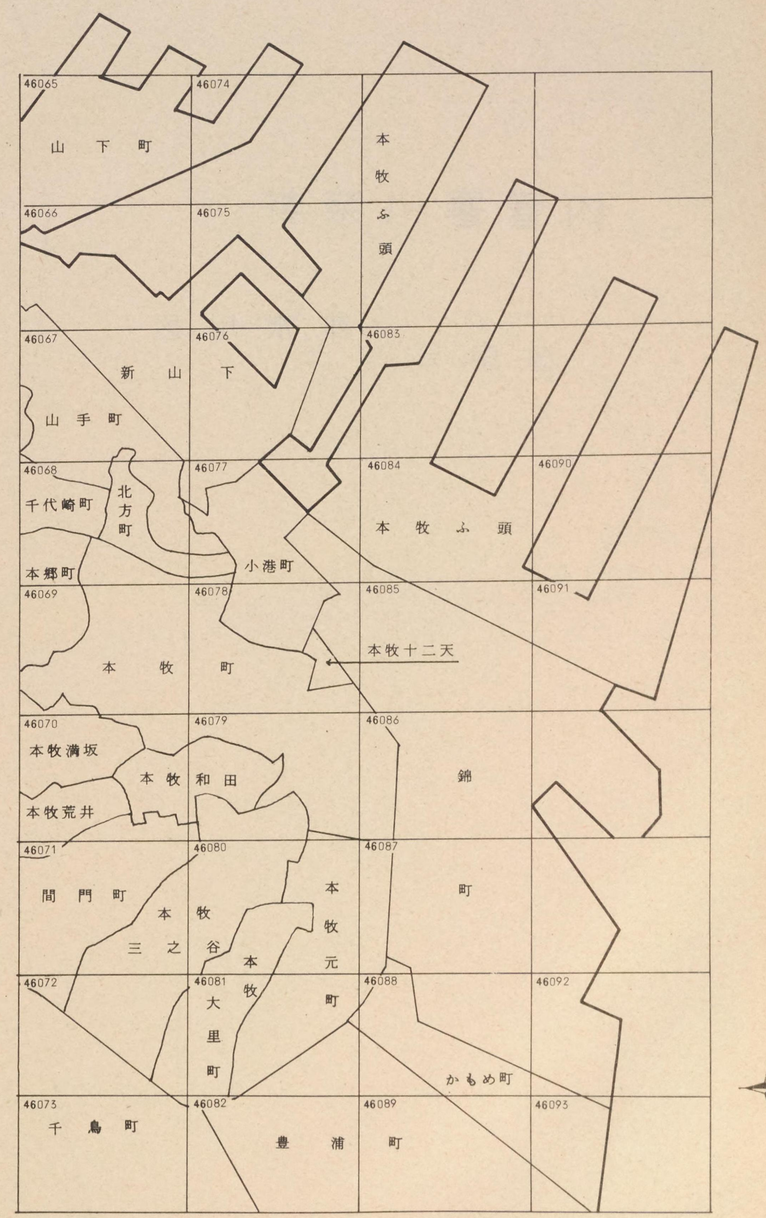

記号	借地権割合	記号	借地権割合
A	90%	E	50%
B	80%	F	40%
C	70%	G	30%
D	60%	H	20%

繁華街・高度商業地区
道路を中心として全地域
道路沿い

普通商業地区
併用住宅地区
全地域
北側道路沿い
南側全地域

中小工場地区
北側全地域
南側道路沿い
南側全地域

大工場地区
北側全地域
南側道路沿い
北側全地域

普通住宅地区
家内工場地区
無印は全地域

46003

神 奈 川 区

49025

神奈川署管内

北軽井沢

46011

46004

横 浜 中

46003

三ツ沢中町

神 奈 川 署 管 内

三 ツ 沢 南 町

89D

北軽井沢

14D

記号	借地権割合	記号	借地権割合
A	90%	E	50%
B	80%	F	40%
C	70%	G	30%
D	60%	H	20%

繁華街・高度商業地区
道路を中心として全地域
道路沿い

普通商業地区
併用住宅地区
全地域
北側道路沿い
南側全地域

中小工場地区
北側全地域
南側道路沿い
南側全地域

大工場地区
北側全地域
南側道路沿い
北側全地域

普通住宅地区
家内工場地区
無印は全地域

46004

神奈川署管内

神 奈 川 区

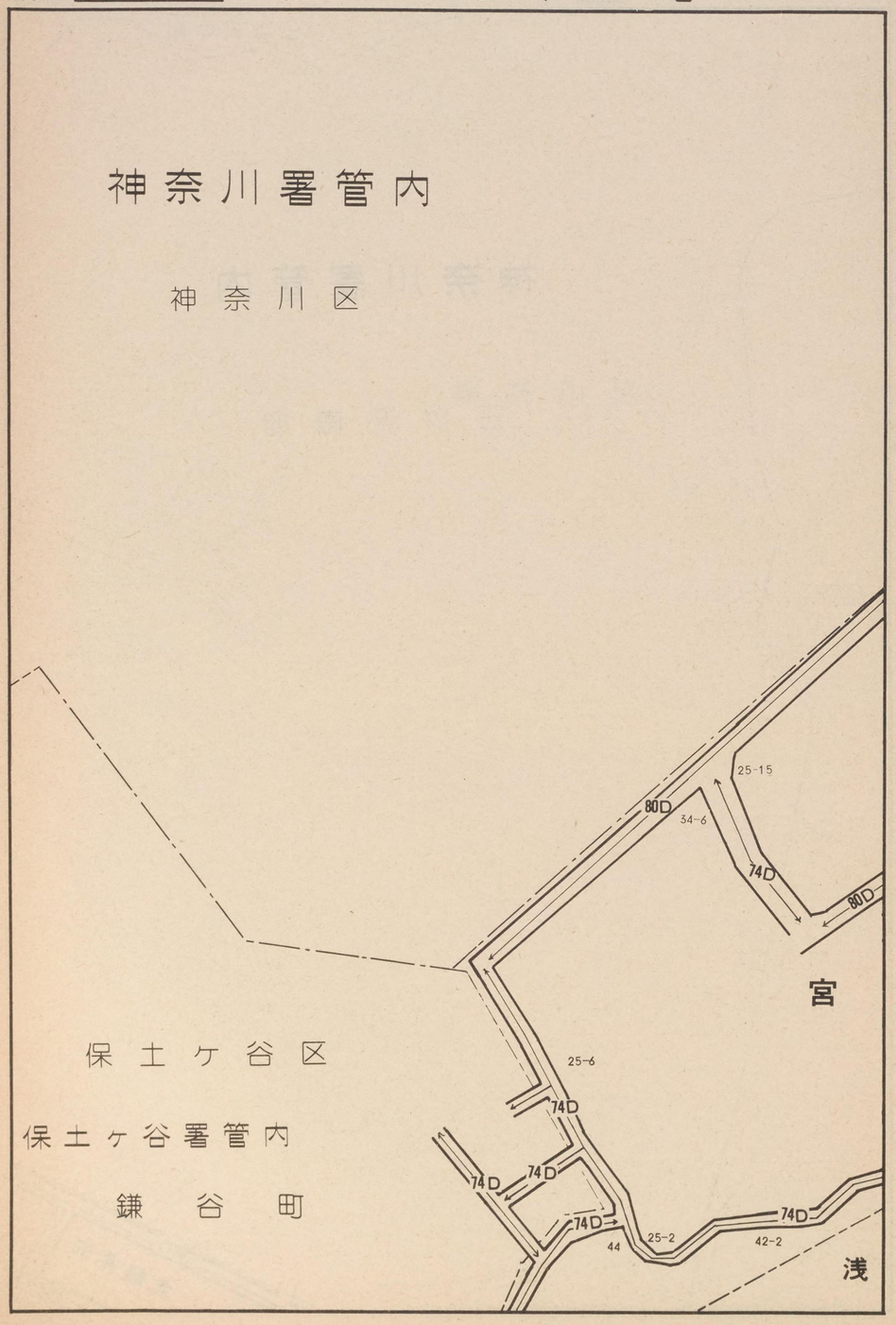

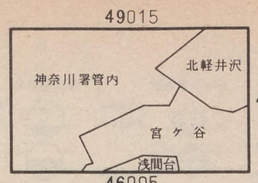

横浜中

46004

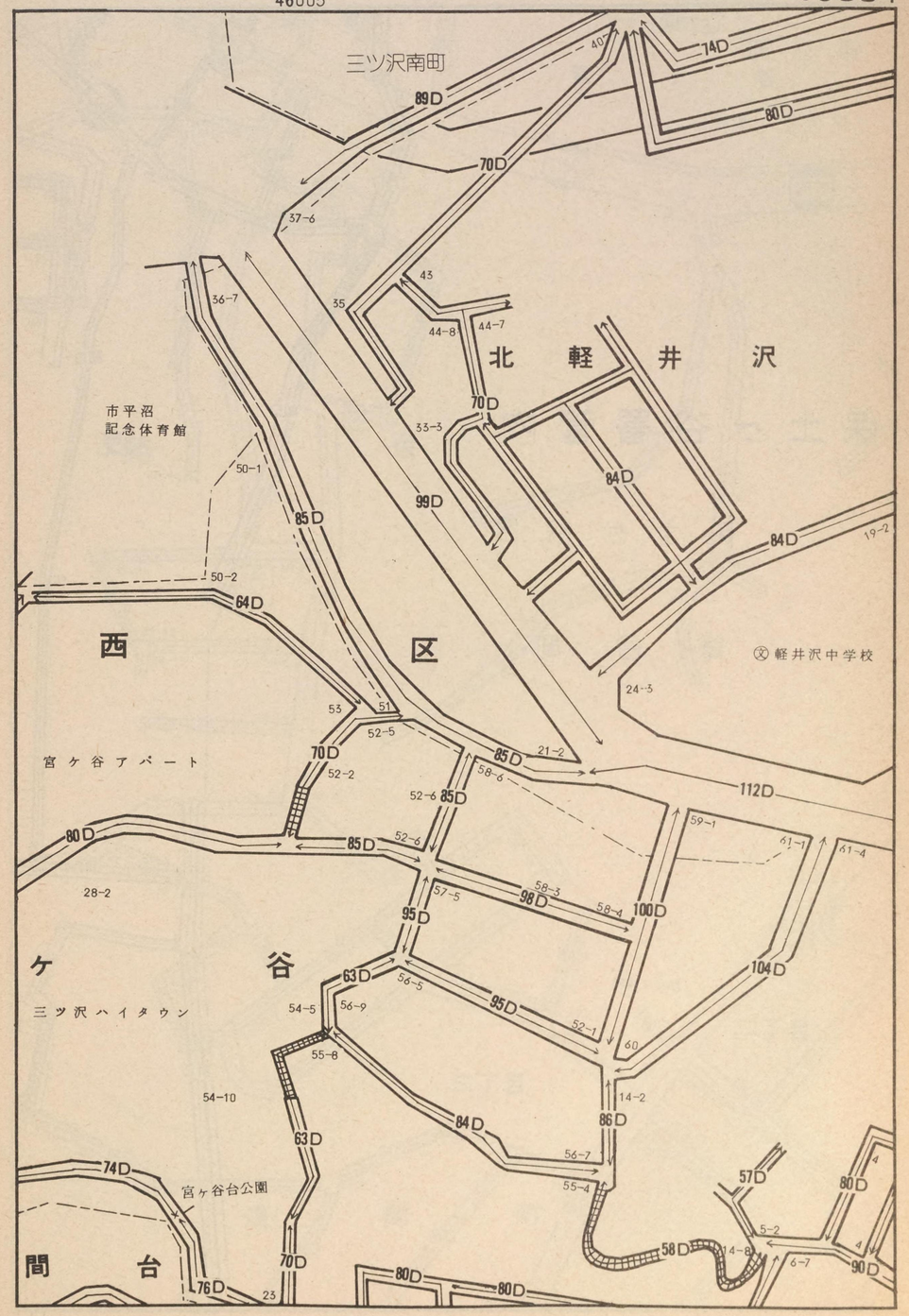

記号	借地権割合	記号	借地権割合
A	90%	E	50%
B	80%	F	40%
C	70%	G	30%
D	60%	H	20%

繁華街・高度商業地区
道路を中心として全地域
道路沿い

普通商業地区
併用住宅地区
全地域
北側道路沿い
南側全地域

中小工場地区
北側全地域
南側道路沿い
南側全地域

大工場地区
北側全地域
南側道路沿い
北側全地域

普通住宅地区
家内工場地区
無印は全地域

46005

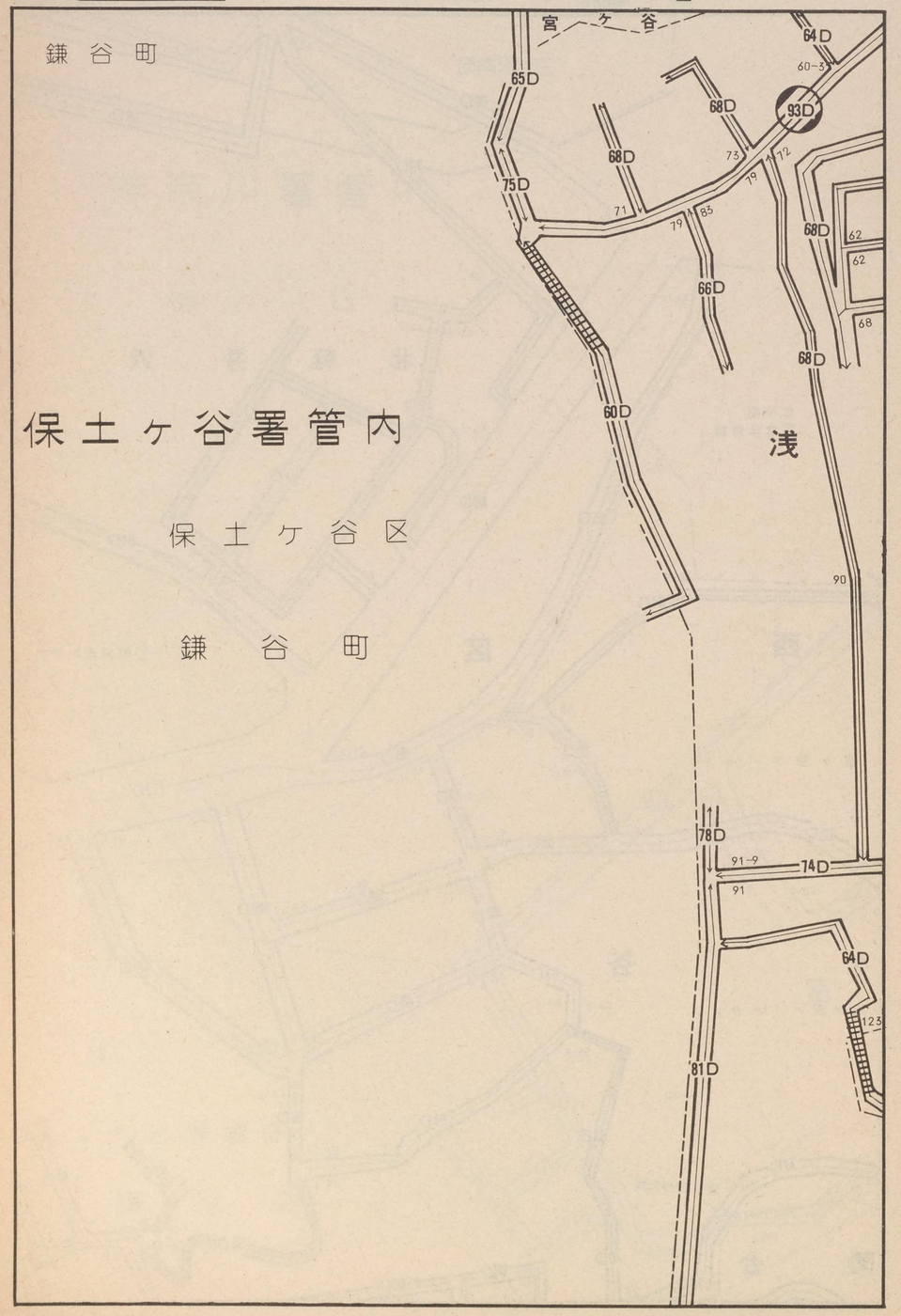

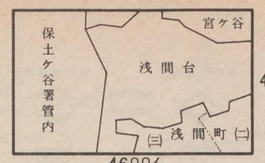

46013

46006

横浜中

46005

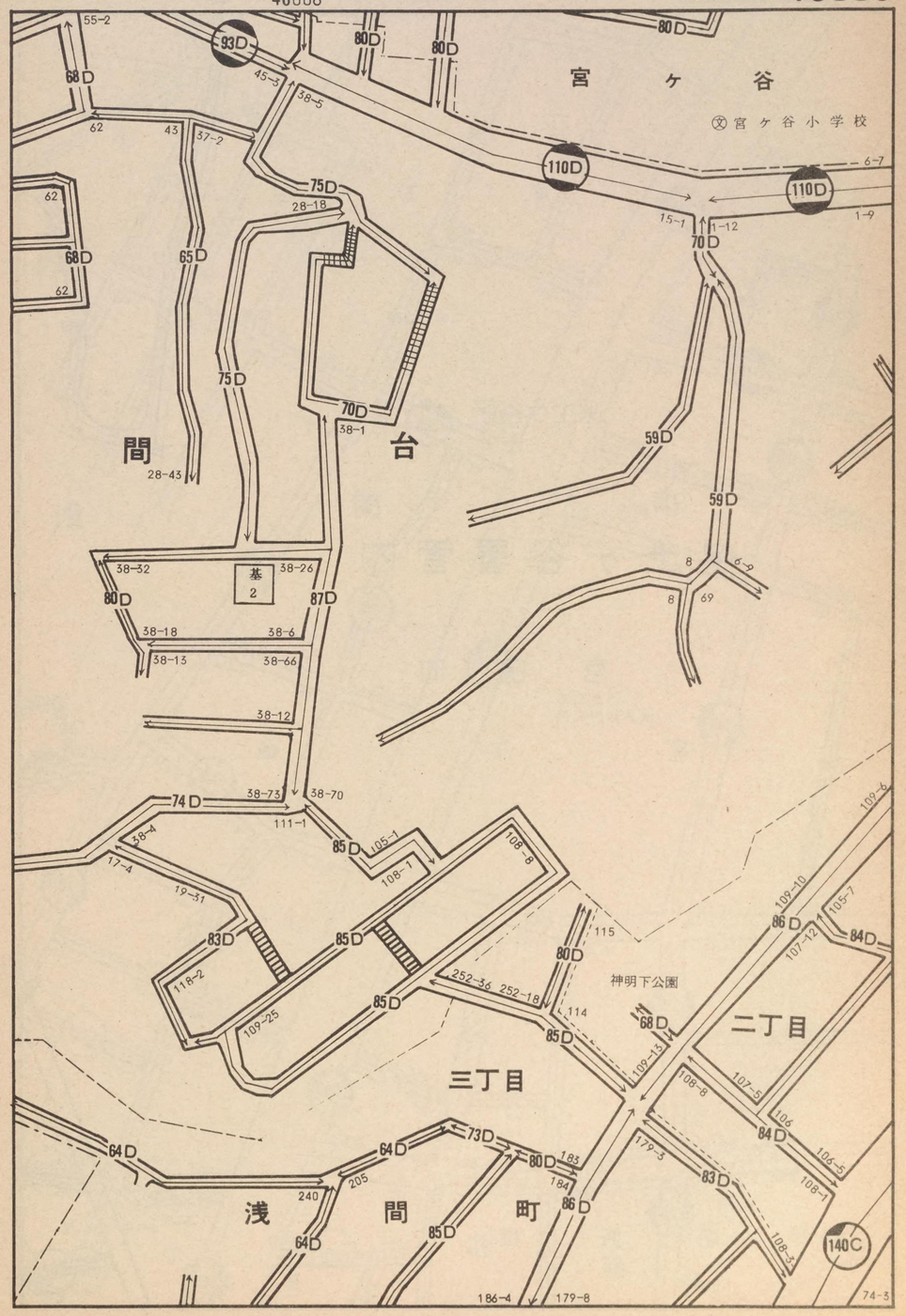

記号	借地権割合	記号	借地権割合
A	90%	E	50%
B	80%	F	40%
C	70%	G	30%
D	60%	H	20%

繁華街・高度商業地区
道路を中心として全地域
道路沿い

普通商業地区
併用住宅地区
全地域
北側道路沿い
南側全地域

中小工場地区
北側全地域
南側道路沿い
南側全地域

大工場地区
北側全地域
南側道路沿い
北側全地域

普通住宅地区
家内工場地区
無印は全地域

46006

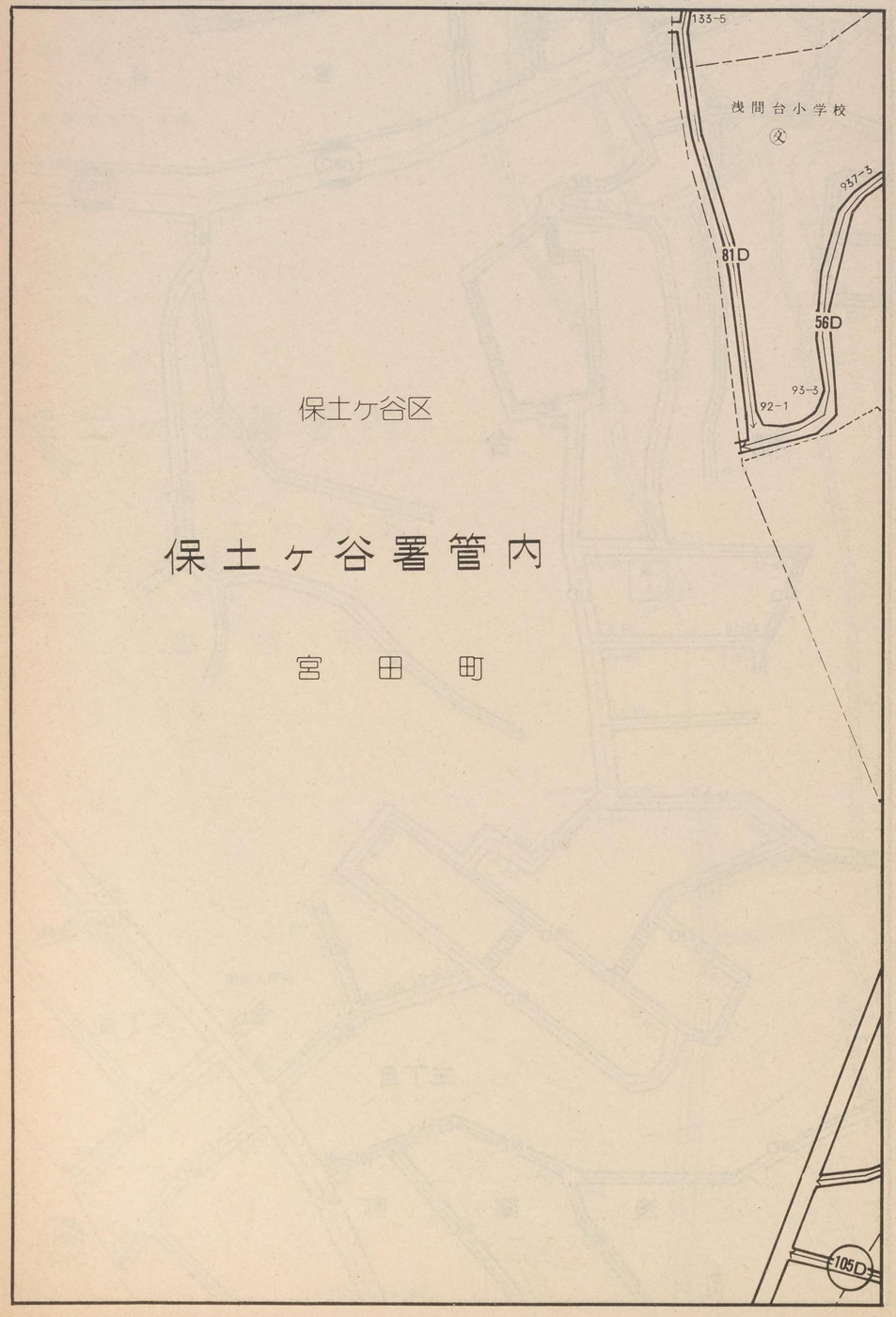

横浜中

46005

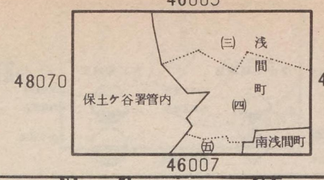

48070 46014

46007

46006

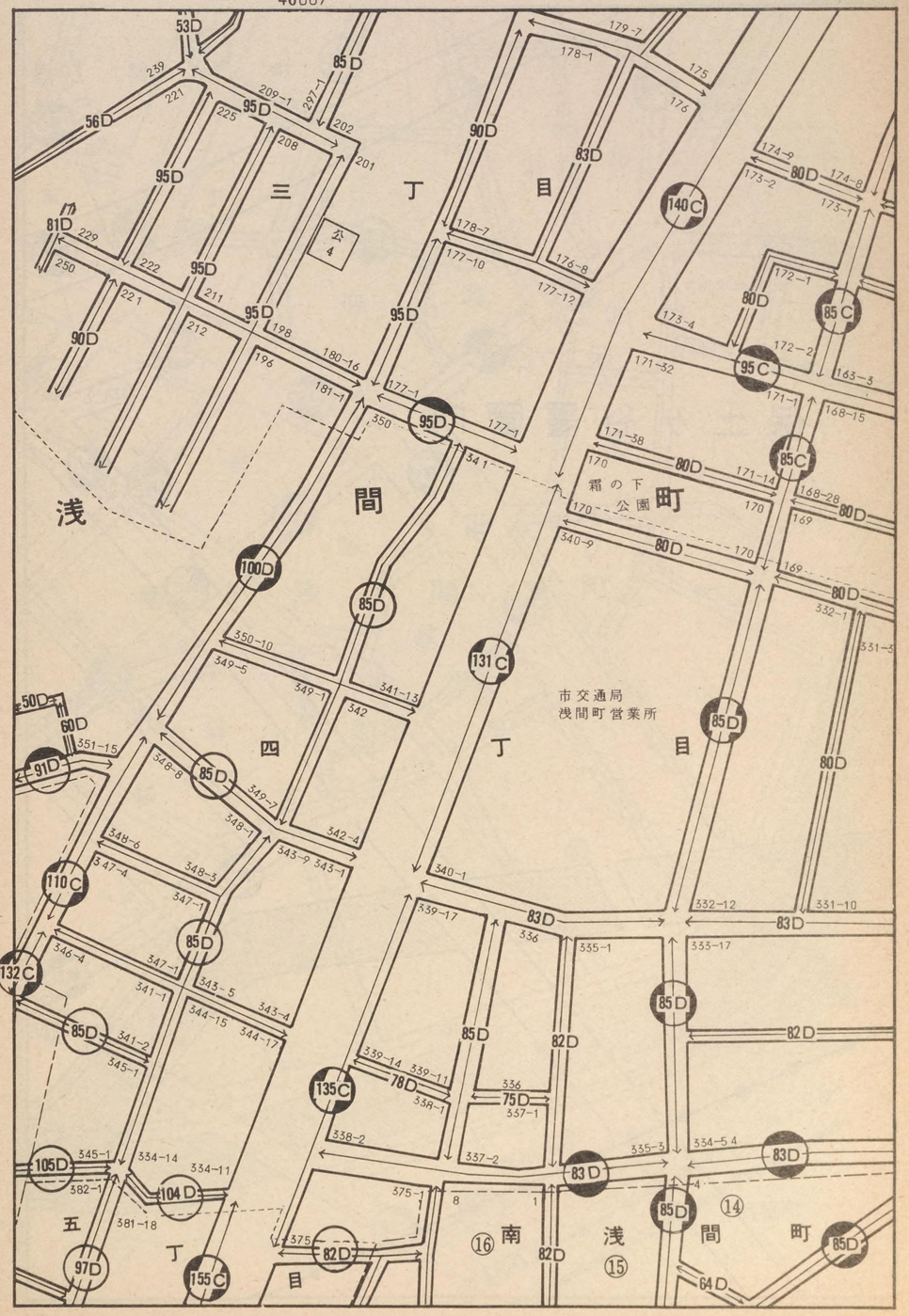

記号	借地権割合	記号	借地権割合
A	90%	E	50%
B	80%	F	40%
C	70%	G	30%
D	60%	H	20%

繁華街・高度商業地区
道路を中心として全地域
道路沿い

普通商業地区
併用住宅地区
全地域
北側道路沿い
南側全地域

中小工場地区
北側全地域
南側道路沿い
南側全地域

大工場地区
北側全地域
南側道路沿い
北側全地域

普通住宅地区
家内工場地区
無印は全地域

46007

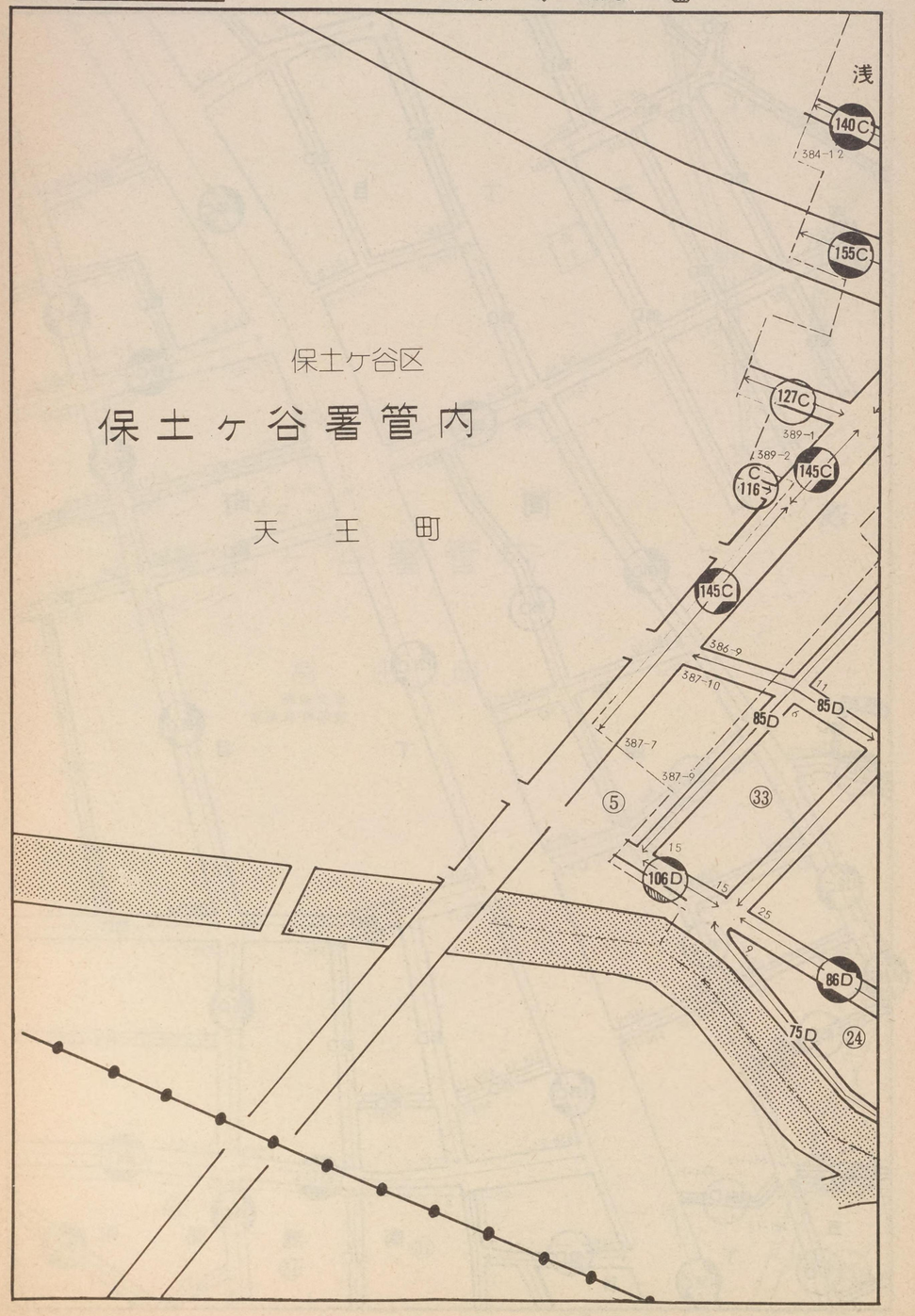

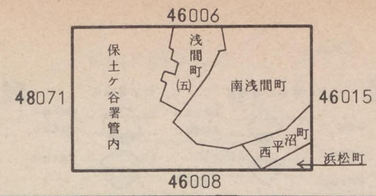

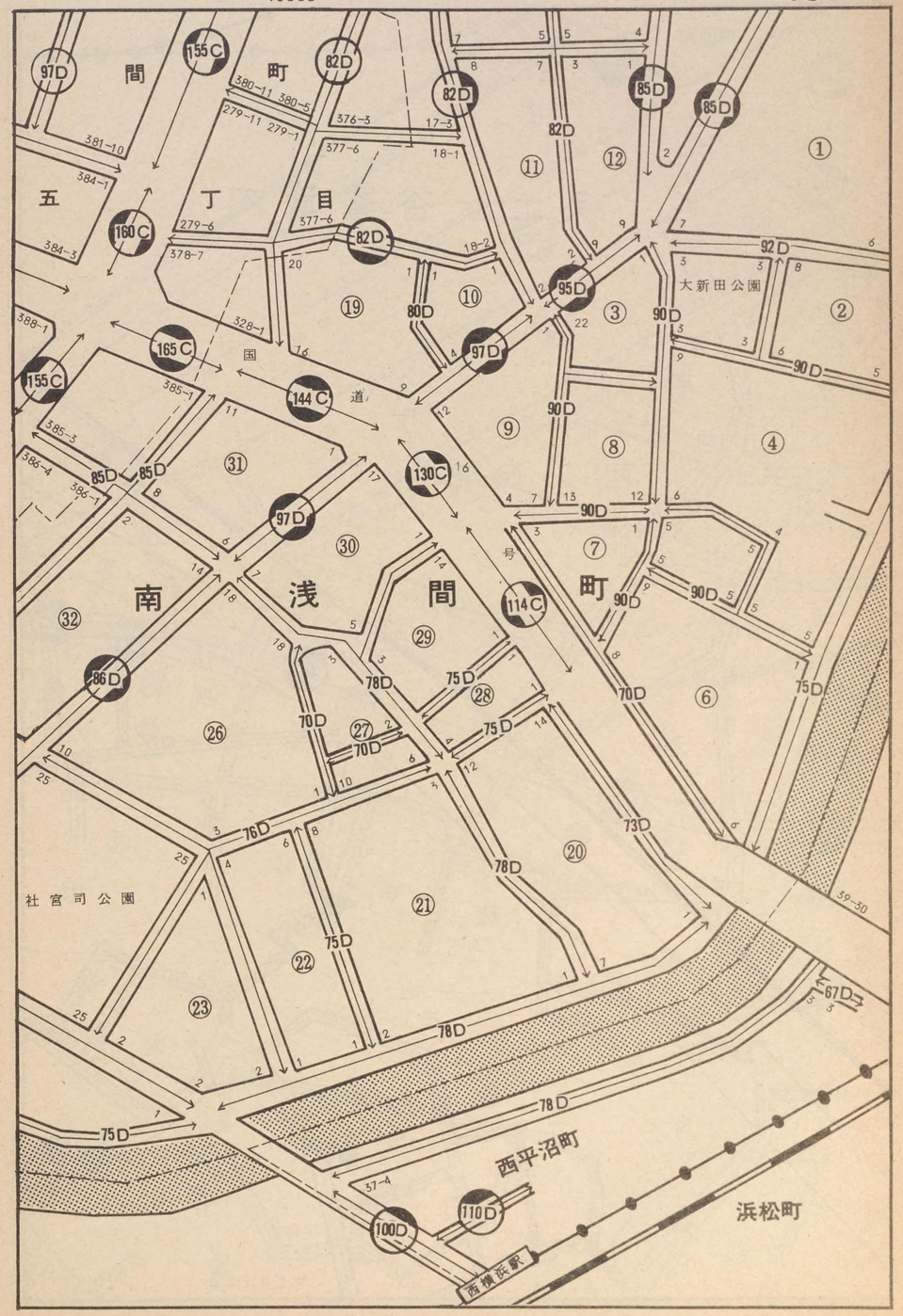

記号	借地権割合	記号	借地権割合
A	90%	E	50%
B	80%	F	40%
C	70%	G	30%
D	60%	H	20%

繁華街・高度商業地区
道路を中心として全地域
道路沿い

普通商業地区
併用住宅地区
全地域
北側道路沿い
南側全地域

中小工場地区
北側全地域
南側道路沿い
南側全地域

大工場地区
北側全地域
南側道路沿い
北側全地域

普通住宅地区
家内工場地区
無印は全地域

46008

保土ヶ谷署管内

保土ケ谷区

西久保町

東海道本線

久保町

東久保町

富士見丘学園

46007

保土ケ谷署管内

浜松町

48074

久保町

46016

東久保町

46009

横浜中

46008

浜松町

一般国道1号

久保町公園

保町

保町

基 5-7

記号	借地権割合	記号	借地権割合
A	90%	E	50%
B	80%	F	40%
C	70%	G	30%
D	60%	H	20%

繁華街・高度商業地区
道路を中心として全地域
道路沿い

普通商業地区
併用住宅地区
全地域
北側道路沿い
南側全地域

中小工場地区
北側全地域
南側道路沿い
南側全地域

大工場地区
北側全地域
南側道路沿い
北側全地域

普通住宅地区
家内工場地区
無印は全地域

46009

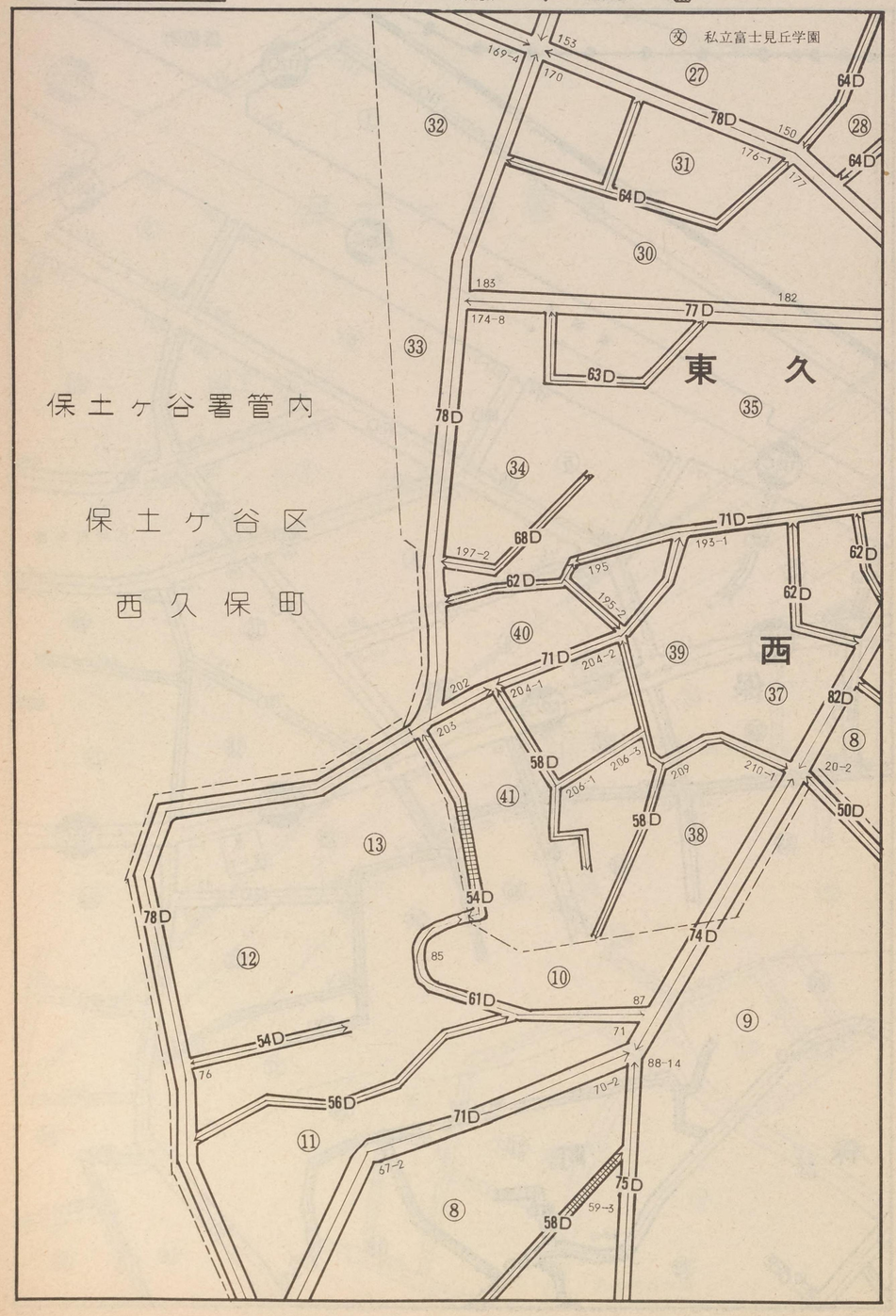

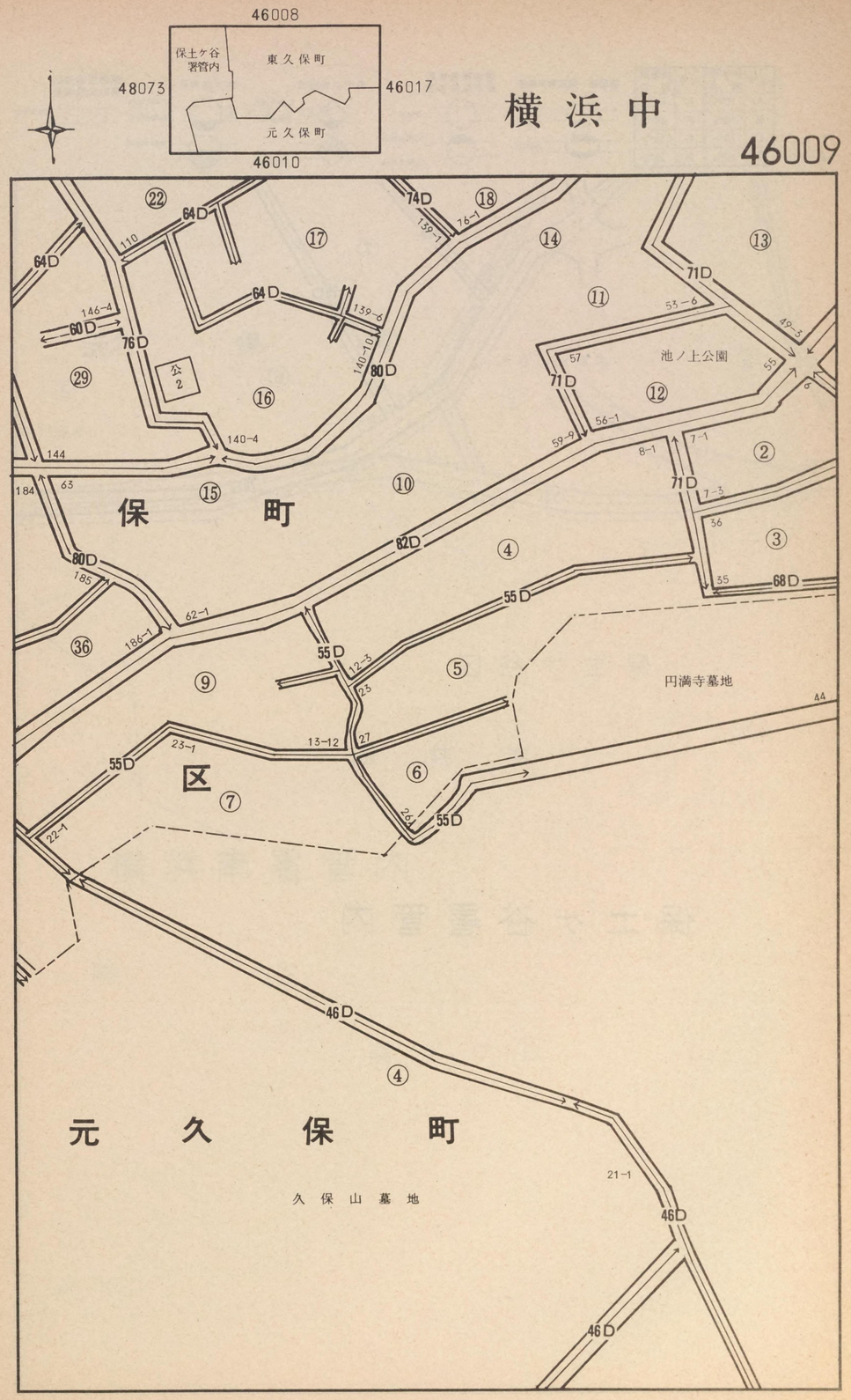

記号	借地権割合	記号	借地権割合
A	90%	E	50%
B	80%	F	40%
C	70%	G	30%
D	60%	H	20%

繁華街・高度商業地区
道路を中心として全地域
道路沿い

普通商業地区
併用住宅地区
全地域
北側道路沿い
南側全地域

中小工場地区
北側全地域
南側道路沿い
南側全地域

大工場地区
北側全地域
南側道路沿い
北側全地域

普通住宅地区
家内工場地区
無印は全地域

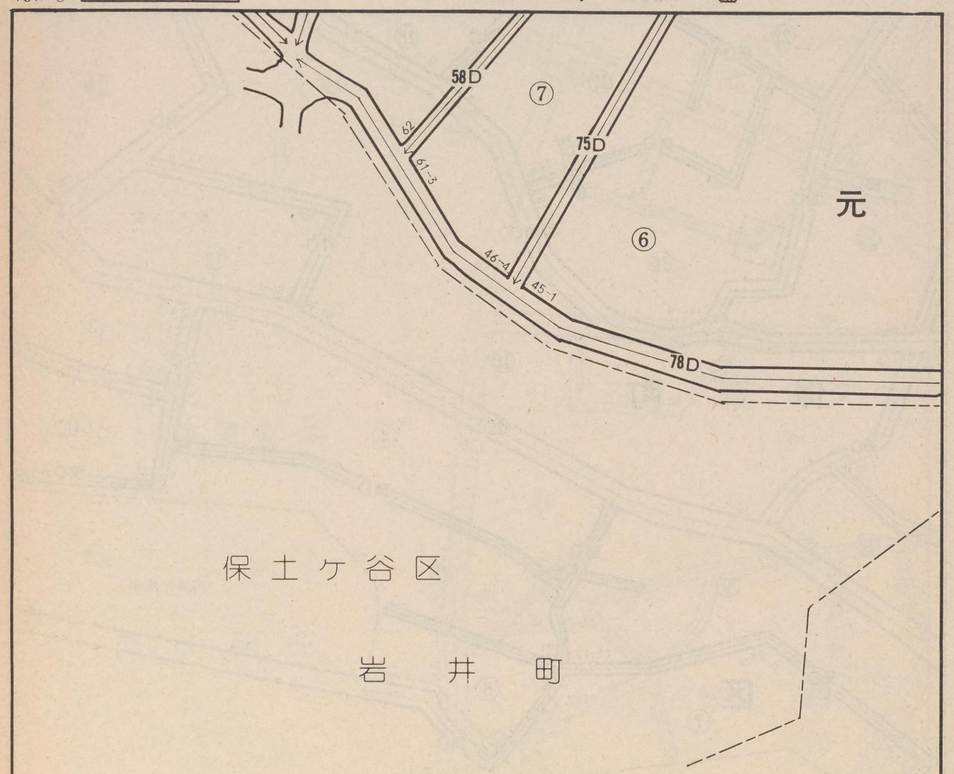

保土ケ谷署管内

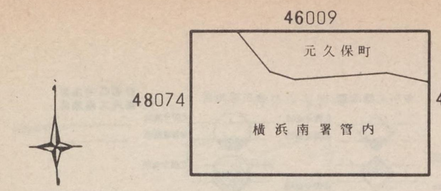

横浜中

46010

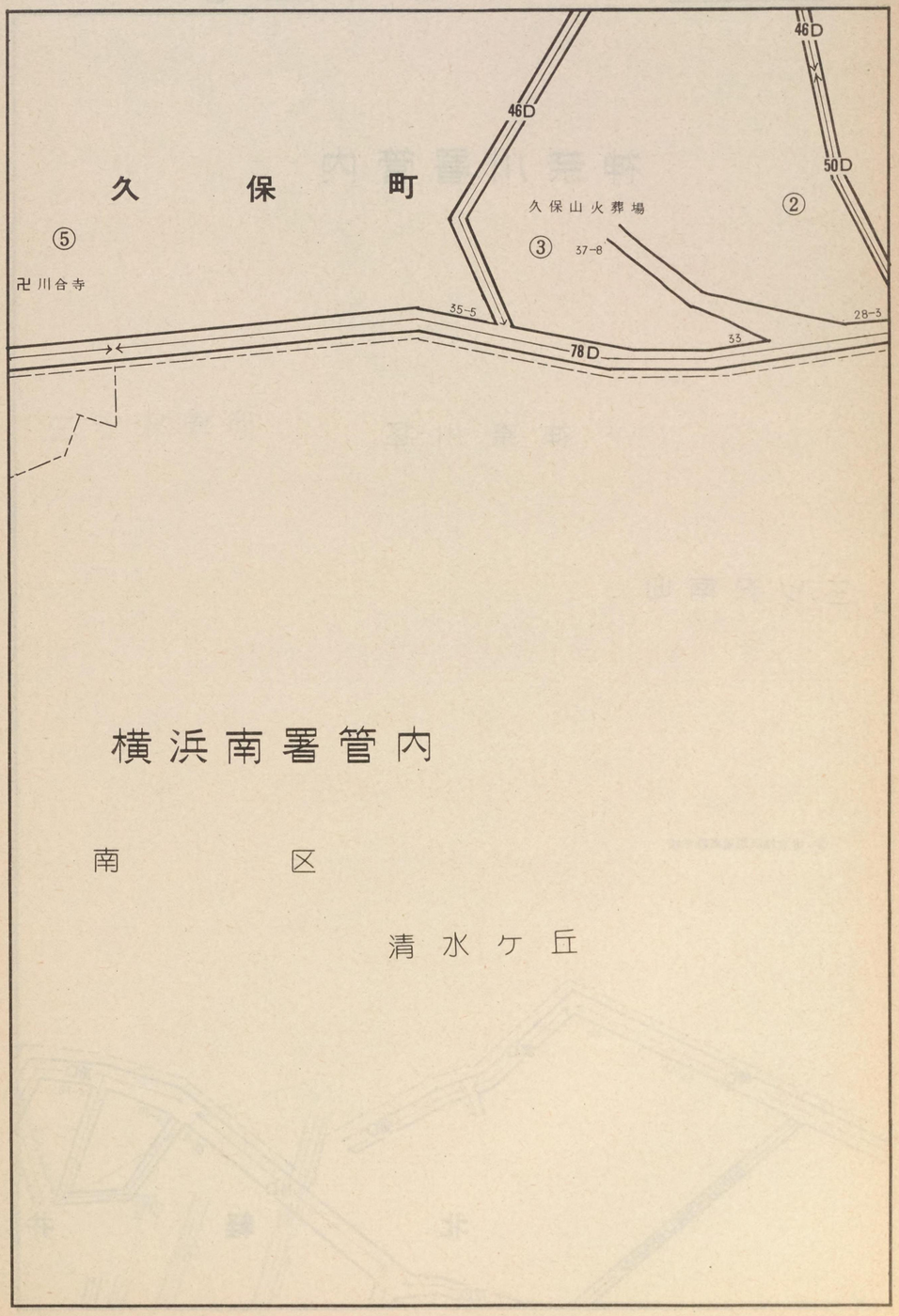

横浜南署管内

南区

清水ケ丘

記号	借地権割合	記号	借地権割合
A	90%	E	50%
B	80%	F	40%
C	70%	G	30%
D	60%	H	20%

繁華街・高度商業地区
道路を中心として全地域
道路沿い

普通商業地区
併用住宅地区
全地域
北側道路沿い
南側全地域

中小工場地区
北側全地域
南側道路沿い
南側全地域

大工場地区
北側全地域
南側道路沿い
北側全地域

普通住宅地区
家内工場地区
無印は全地域

神奈川署管内

神 奈 川 区

三ツ沢南町

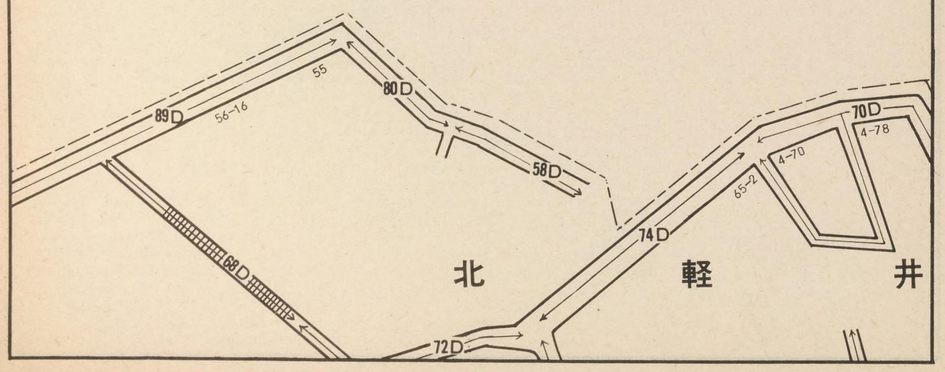

㊏ 県立横浜翠嵐高等学校

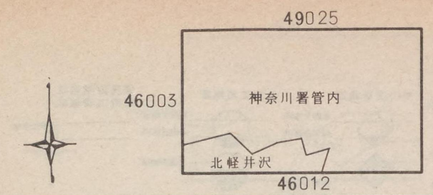

横浜中

三ツ沢東町

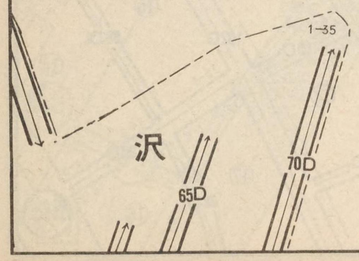

記号	借地権割合	記号	借地権割合
A	90%	E	50%
B	80%	F	40%
C	70%	G	30%
D	60%	H	20%

繁華街・高度商業地区
道路を中心として全地域
道路沿い

普通商業地区
併用住宅地区
全地域
北側道路沿い
南側全地域

中小工場地区
北側全地域
南側道路沿い
南側全地域

大工場地区
北側全地域
南側道路沿い
北側全地域

普通住宅地区
家内工場地区
無印は全地域

46012

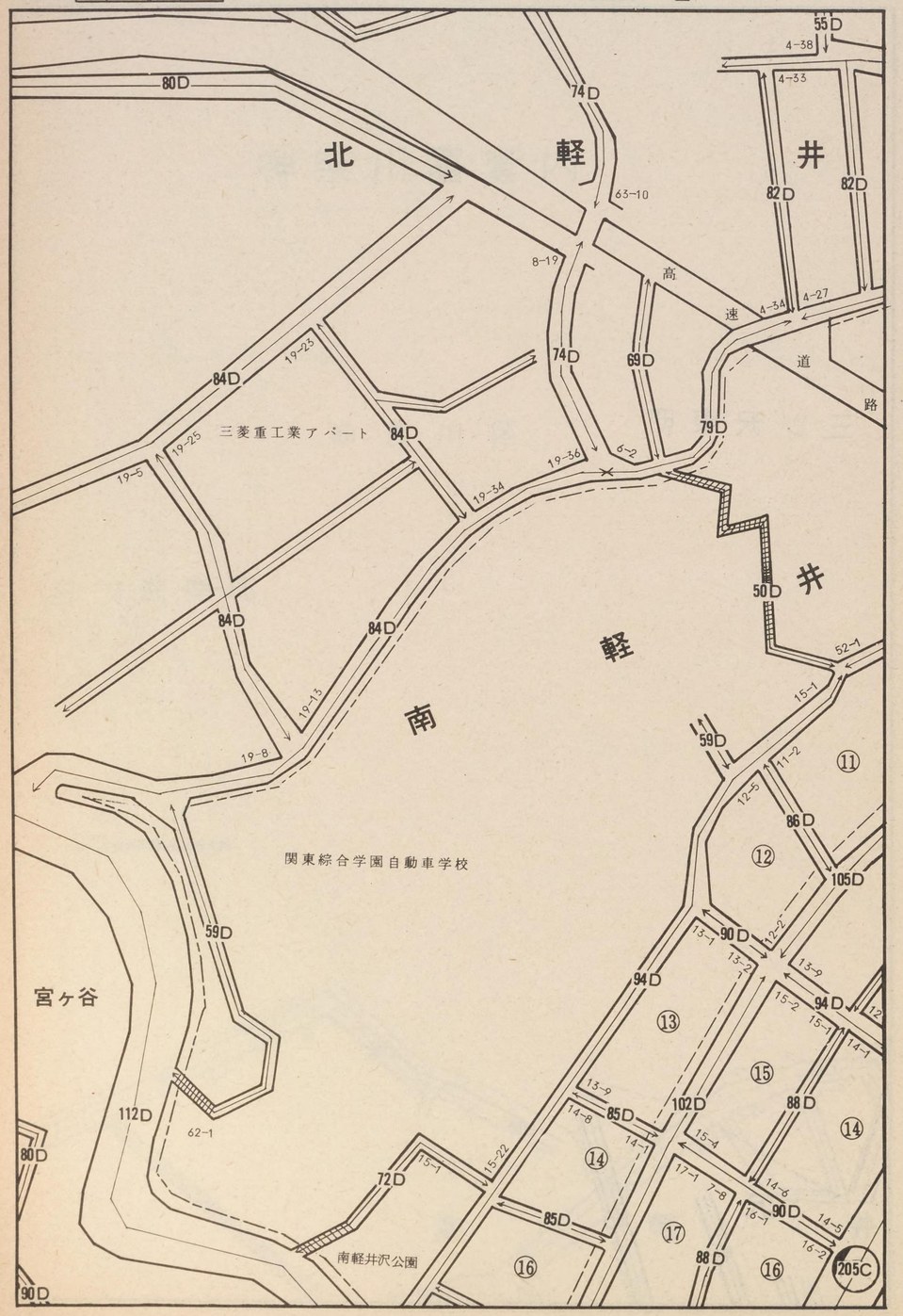

46011
46004
46019
46013

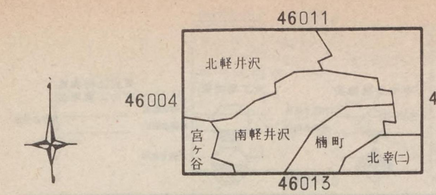

横浜中

46012

神奈川区

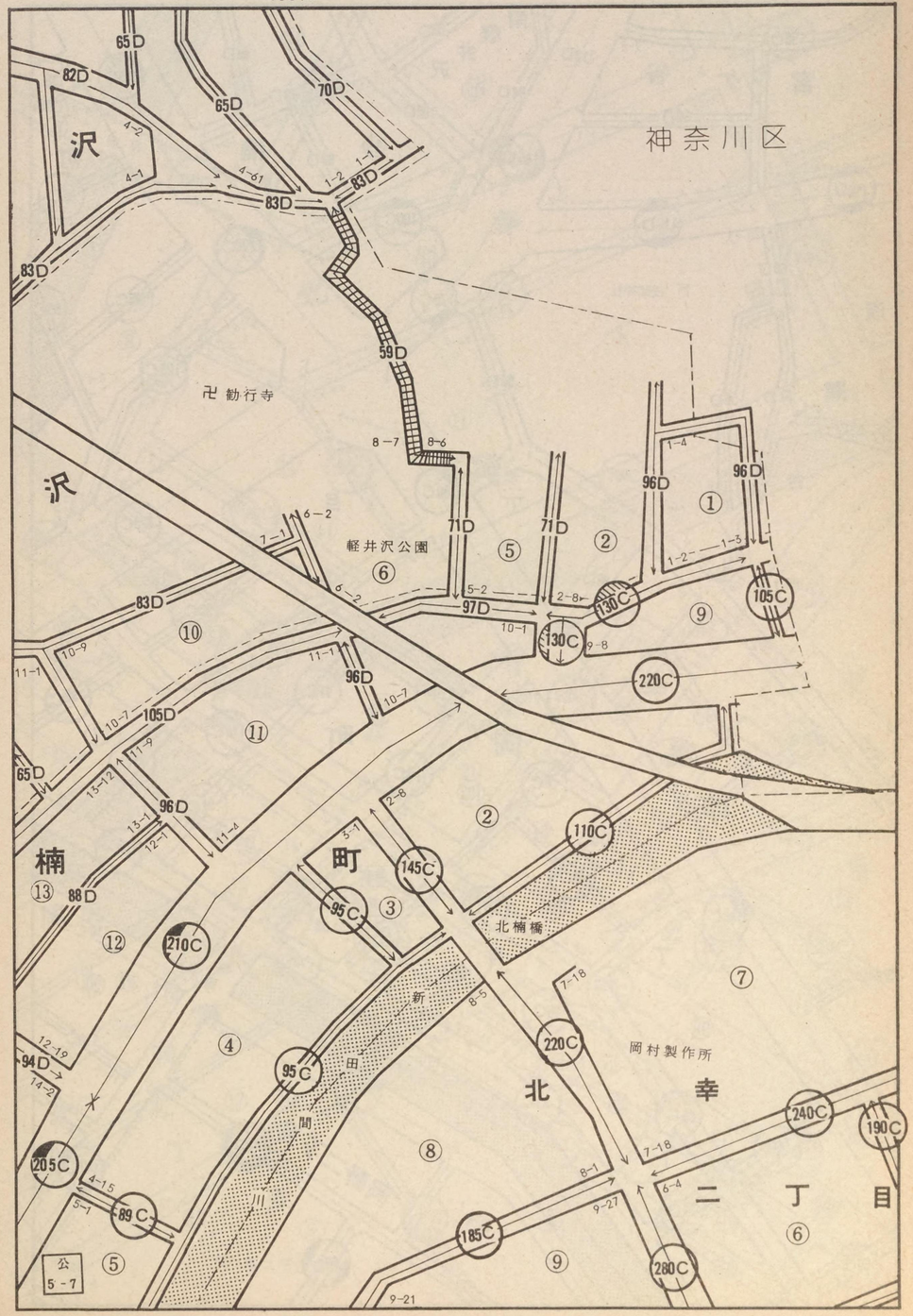

記号	借地権割合	記号	借地権割合
A	90%	E	50%
B	80%	F	40%
C	70%	G	30%
D	60%	H	20%

繁華街・高度商業地区 — 道路を中心として全地域 / 道路沿い

普通商業地区 併用住宅地区 — 全地域 / 北側道路沿い / 南側全地域

中小工場地区 — 北側全地域 / 南側道路沿い / 南側全地域

大工場地区 — 北側全地域 / 南側道路沿い / 北側全地域

普通住宅地区 家内工場地区 — 無印は全地域

46013

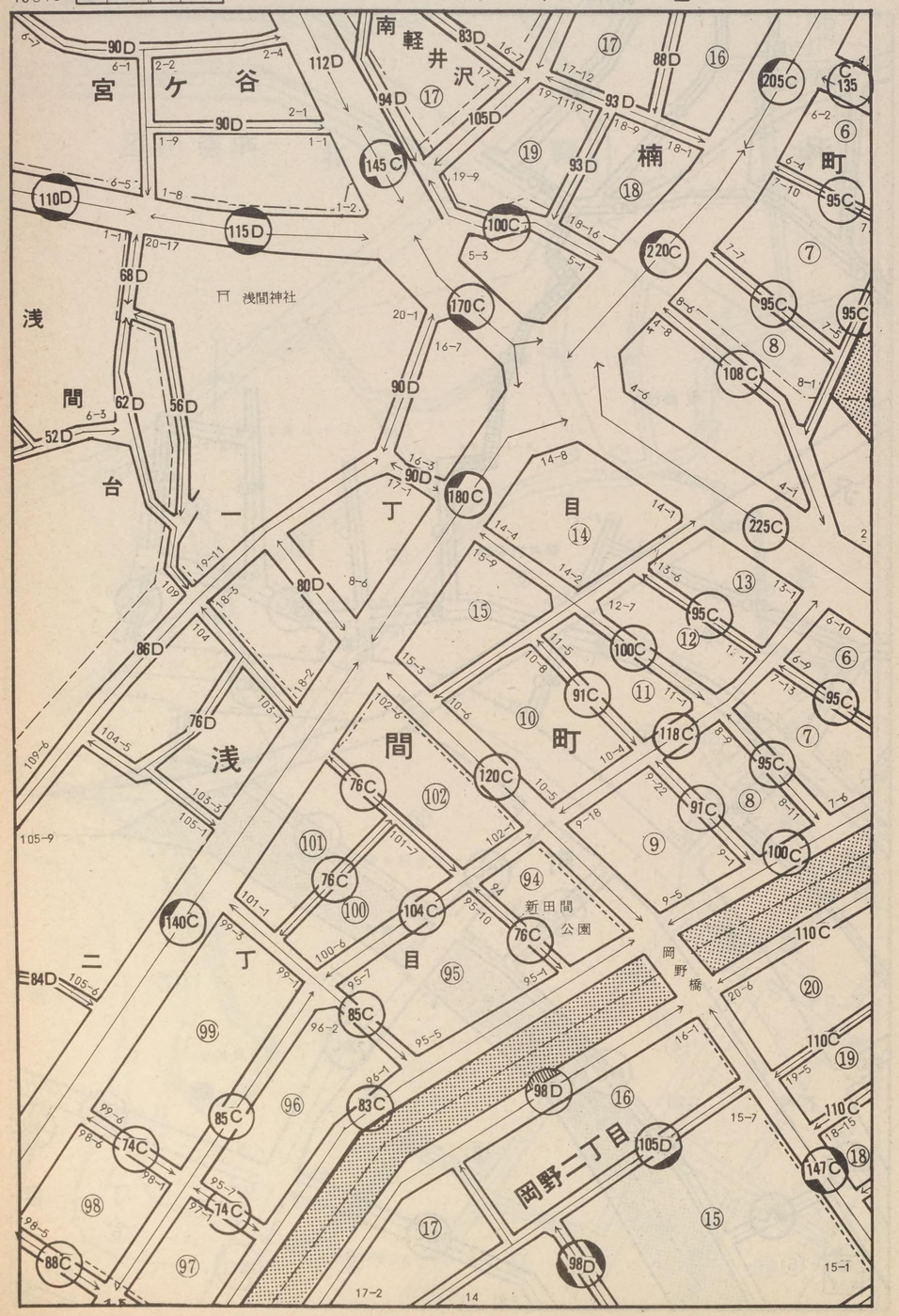

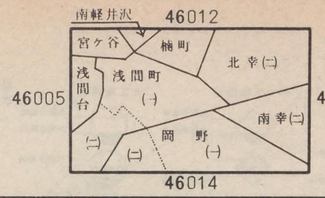

横浜中

46013

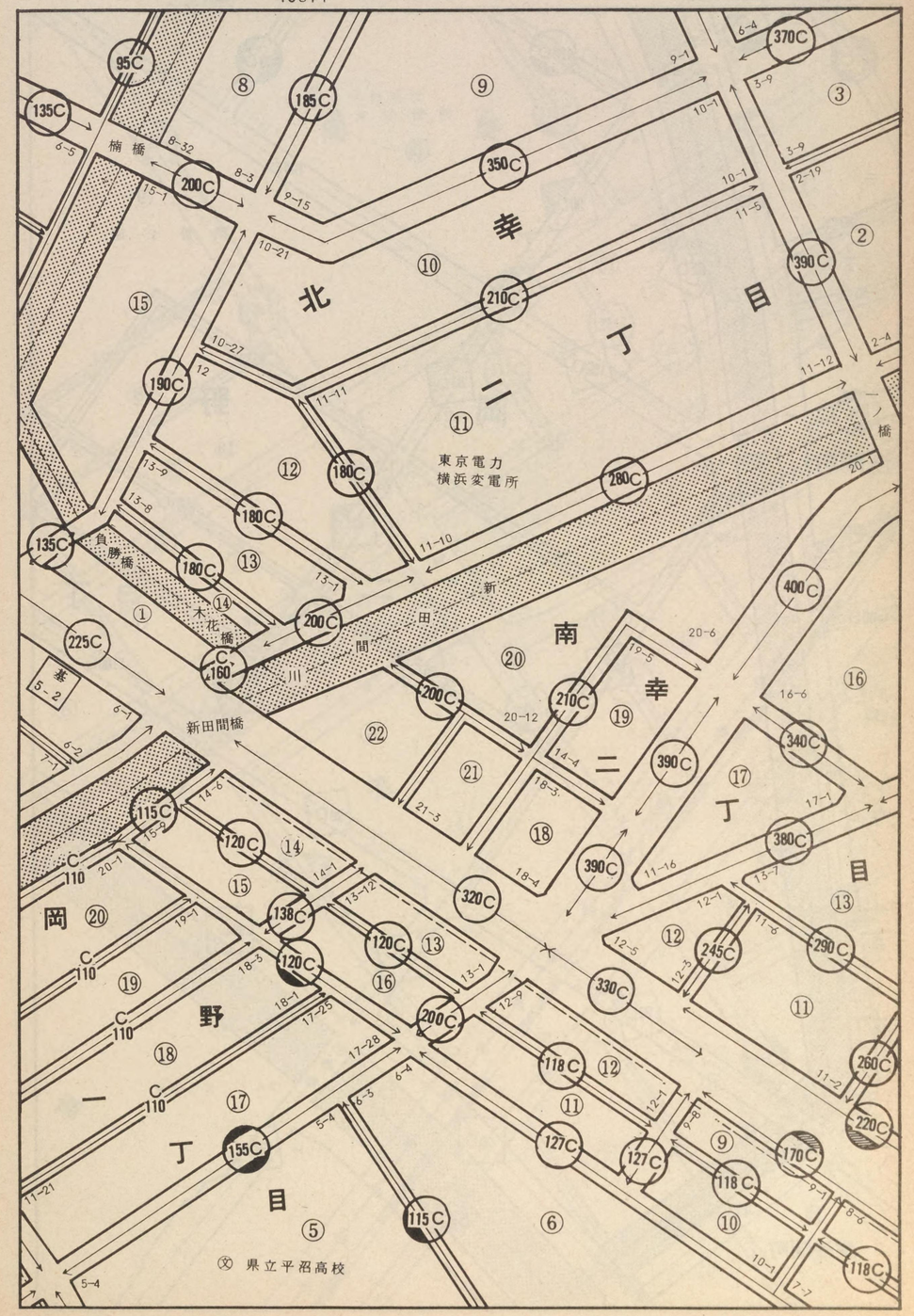

記号	借地権割合	記号	借地権割合
A	90%	E	50%
B	80%	F	40%
C	70%	G	30%
D	60%	H	20%

繁華街・高度商業地区
道路を中心として全地域
道路沿い

普通商業地区
併用住宅地区
全地域
北側道路沿い
南側全地域

中小工場地区
北側全地域
南側道路沿い
南側全地域

大工場地区
北側全地域
南側道路沿い
北側全地域

普通住宅地区
家内工場地区
無印は全地域

46014

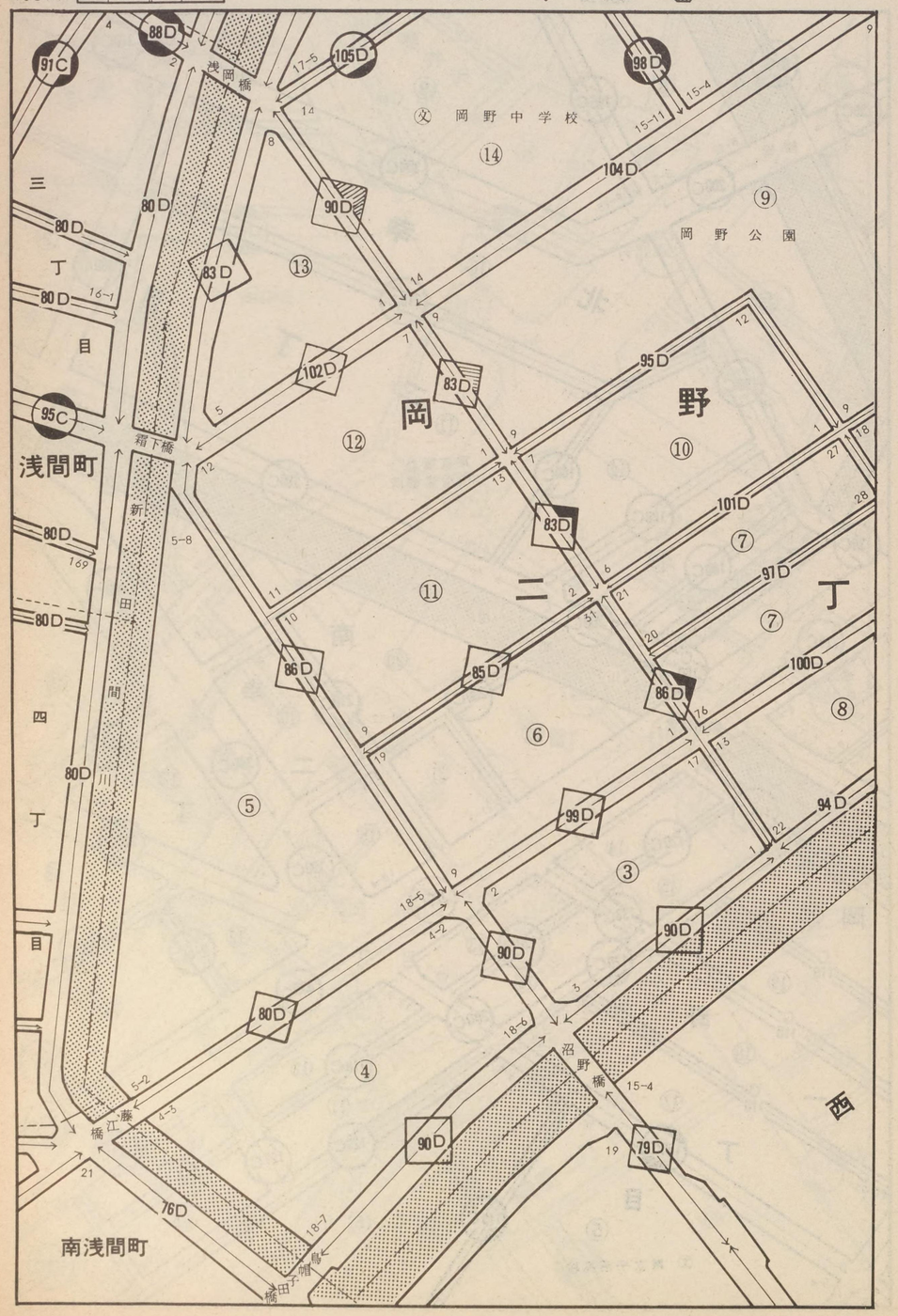

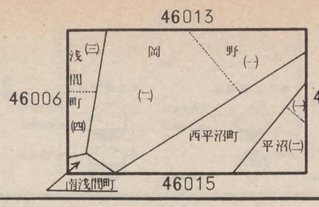

横浜中

46014

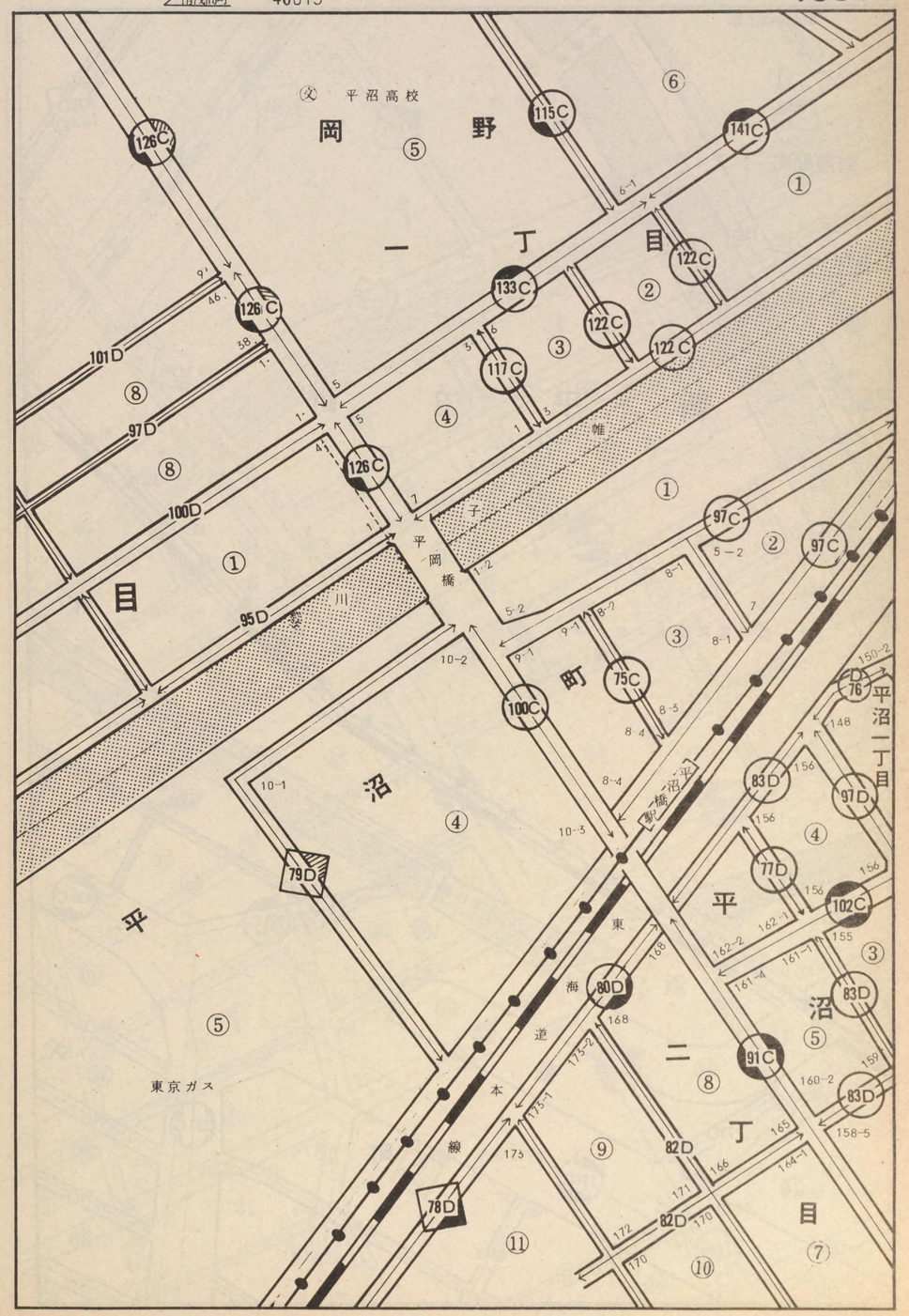

記号	借地権割合	記号	借地権割合
A	90%	E	50%
B	80%	F	40%
C	70%	G	30%
D	60%	H	20%

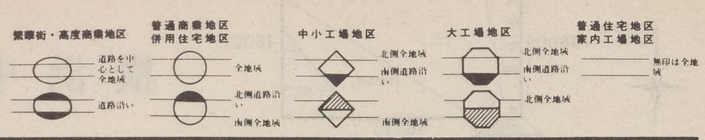

46015

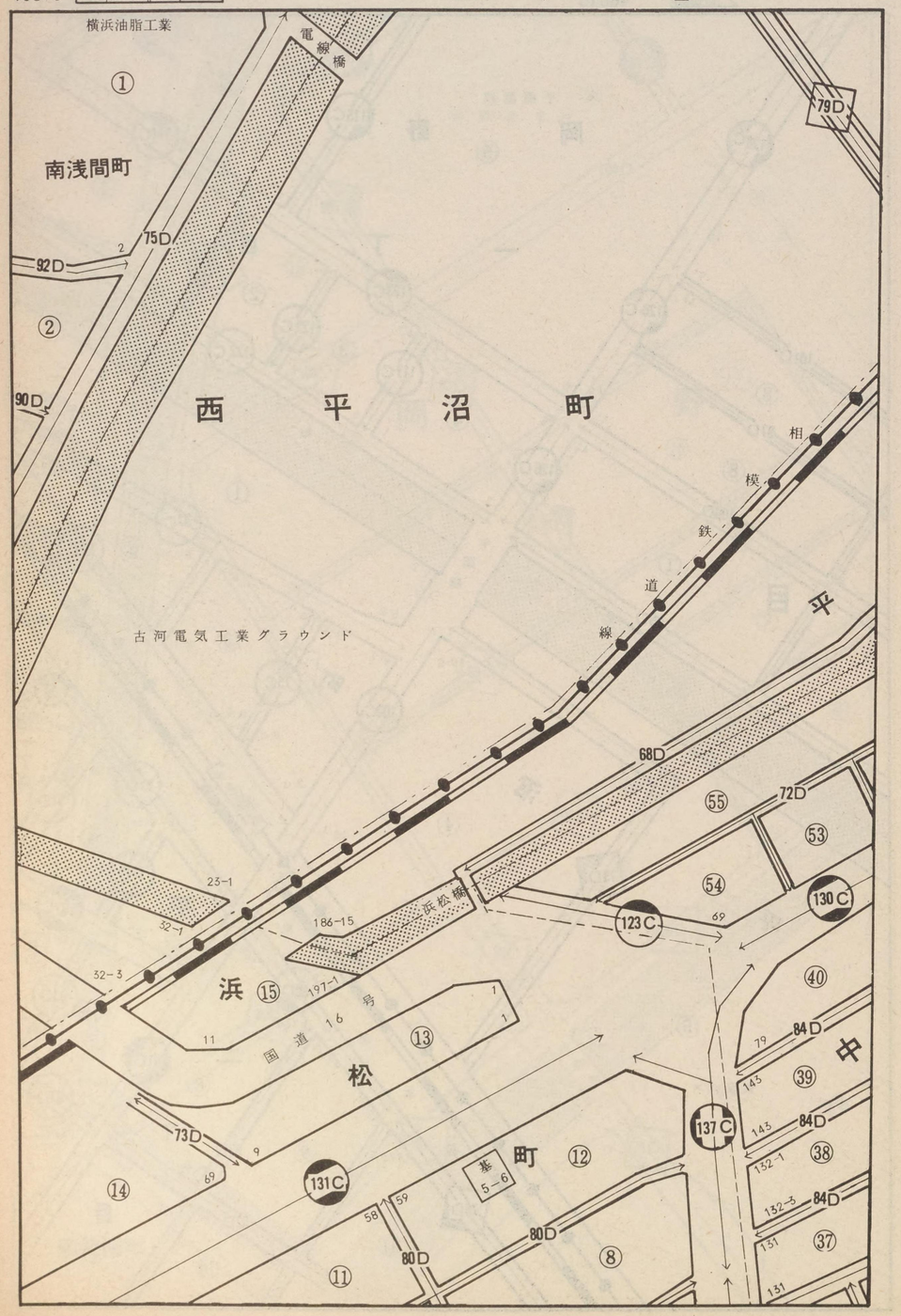

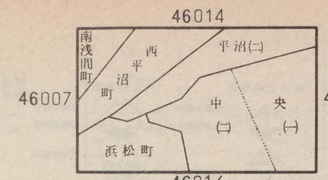

横浜中

46015

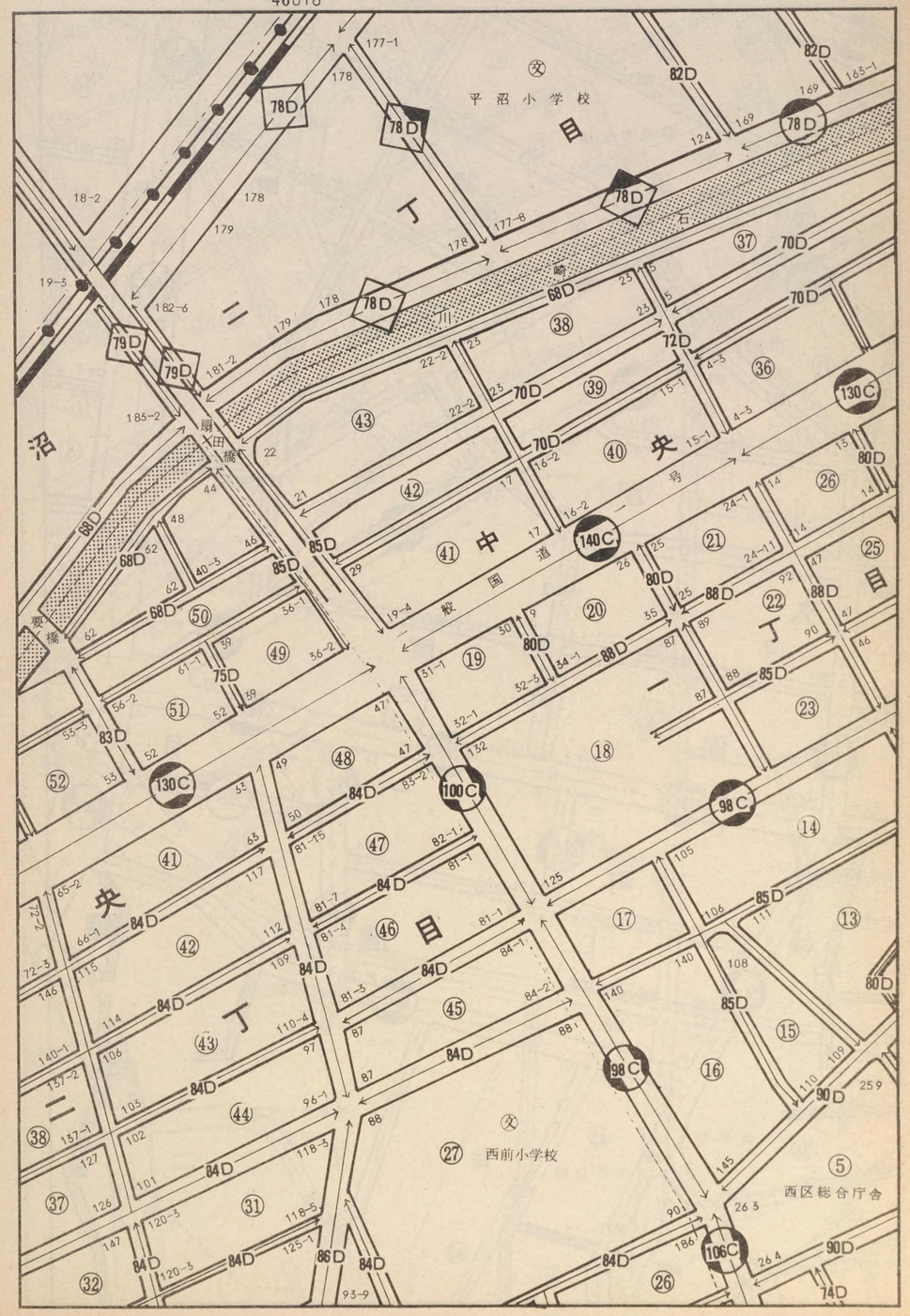

記号	借地権割合	記号	借地権割合
A	90%	E	50%
B	80%	F	40%
C	70%	G	30%
D	60%	H	20%

繁華街・高度商業地区
道路を中心として全地域
道路沿い

普通商業地区併用住宅地区
全地域
北側道路沿い
南側全地域

中小工場地区
北側全地域
南側道路沿い
南側全地域

大工場地区
北側全地域
南側道路沿い
北側全地域

普通住宅地区家内工場地区
無印は全地域

46016

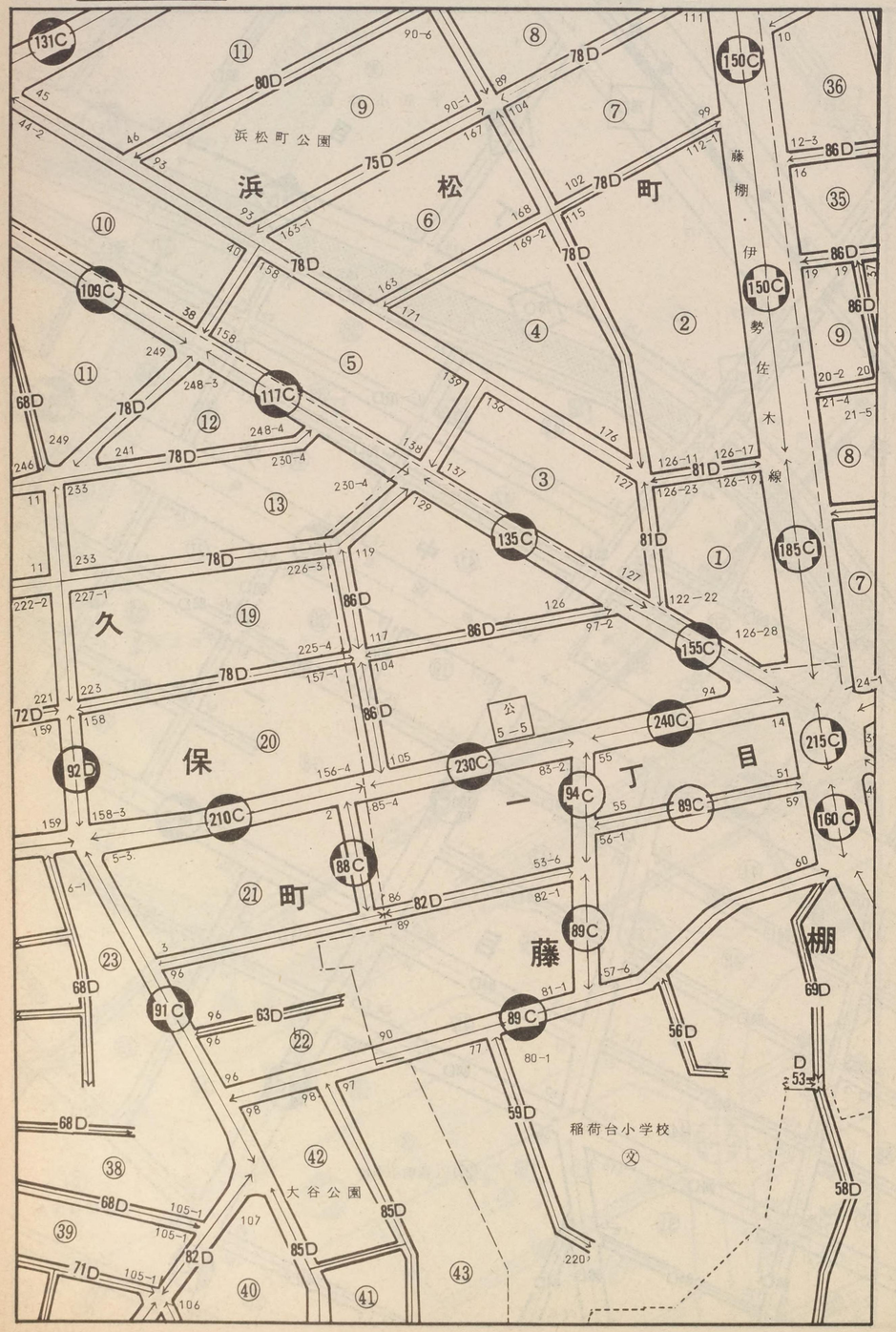

46015

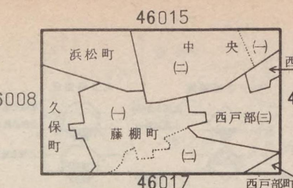

横浜中

46016

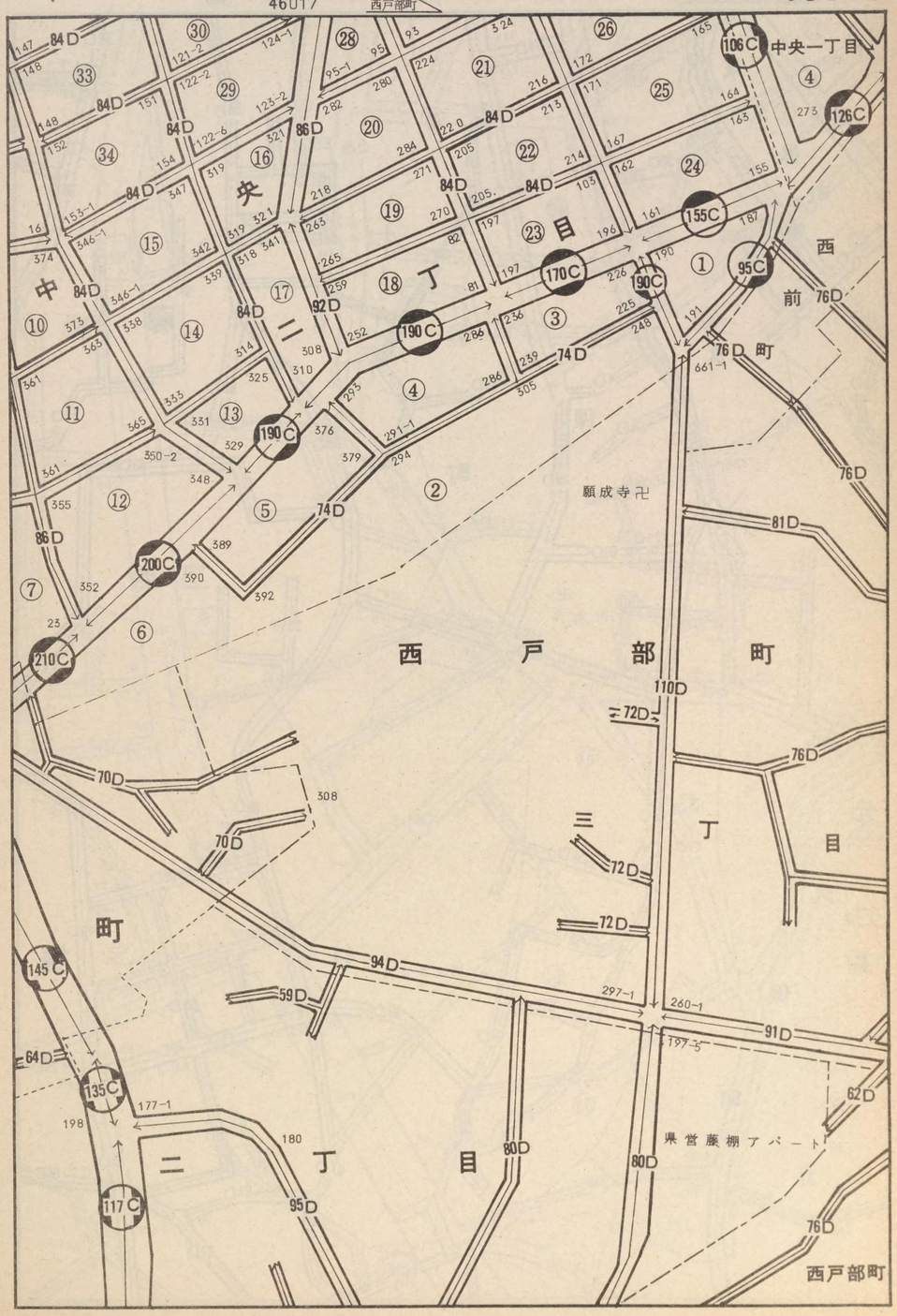

記号	借地権割合	記号	借地権割合
A	90%	E	50%
B	80%	F	40%
C	70%	G	30%
D	60%	H	20%

繁華街・高度商業地区
道路を中心として全地域
道路沿い

普通商業地区
併用住宅地区
全地域
北側道路沿い
南側全地域

中小工場地区
北側全地域
南側道路沿い
南側全地域

大工場地区
北側全地域
南側道路沿い
北側全地域

普通住宅地区
家内工場地区
無印は全地域

46017

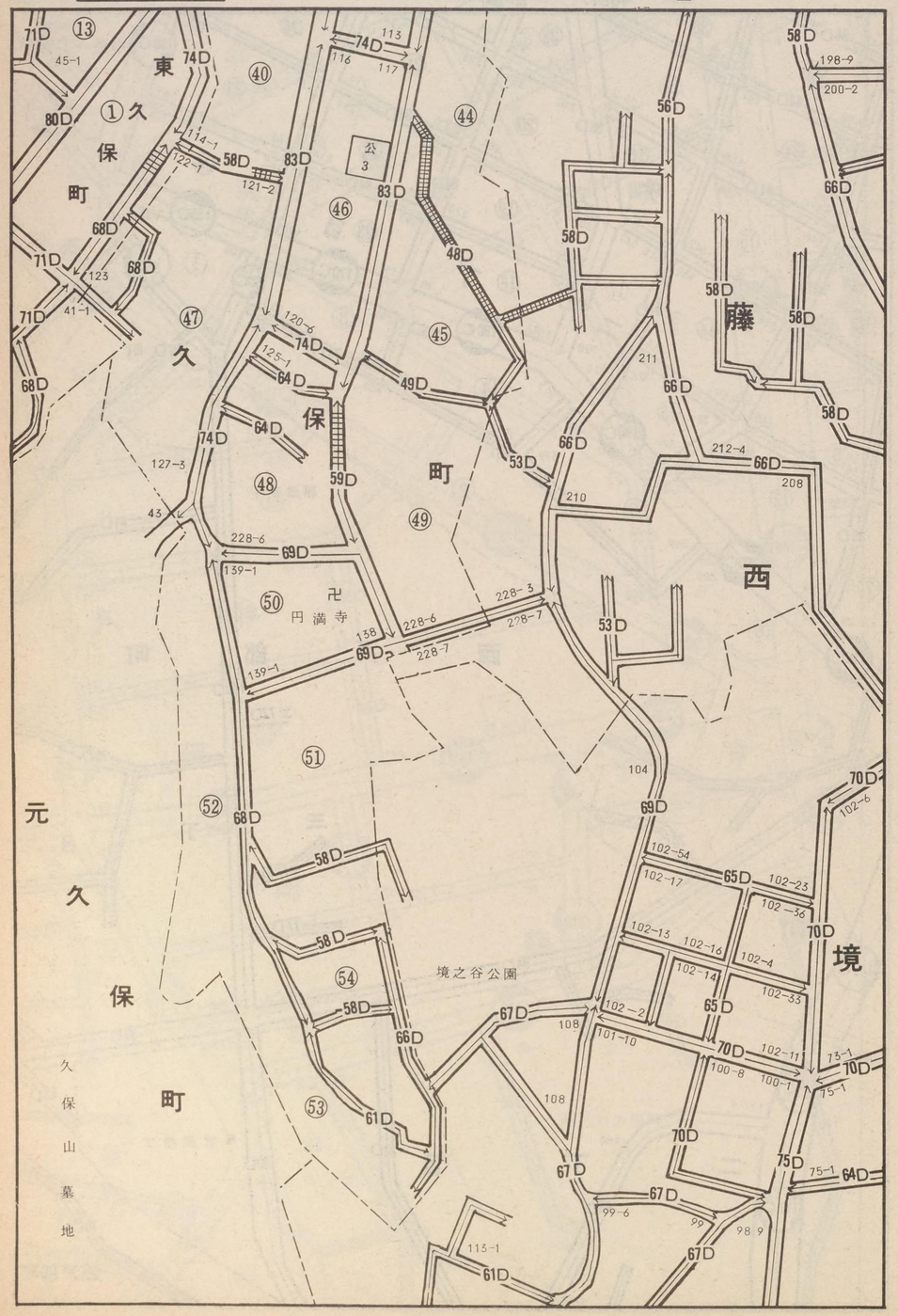

46016

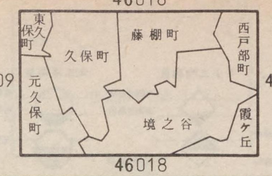

46009 46024 46018

中浜横

46017

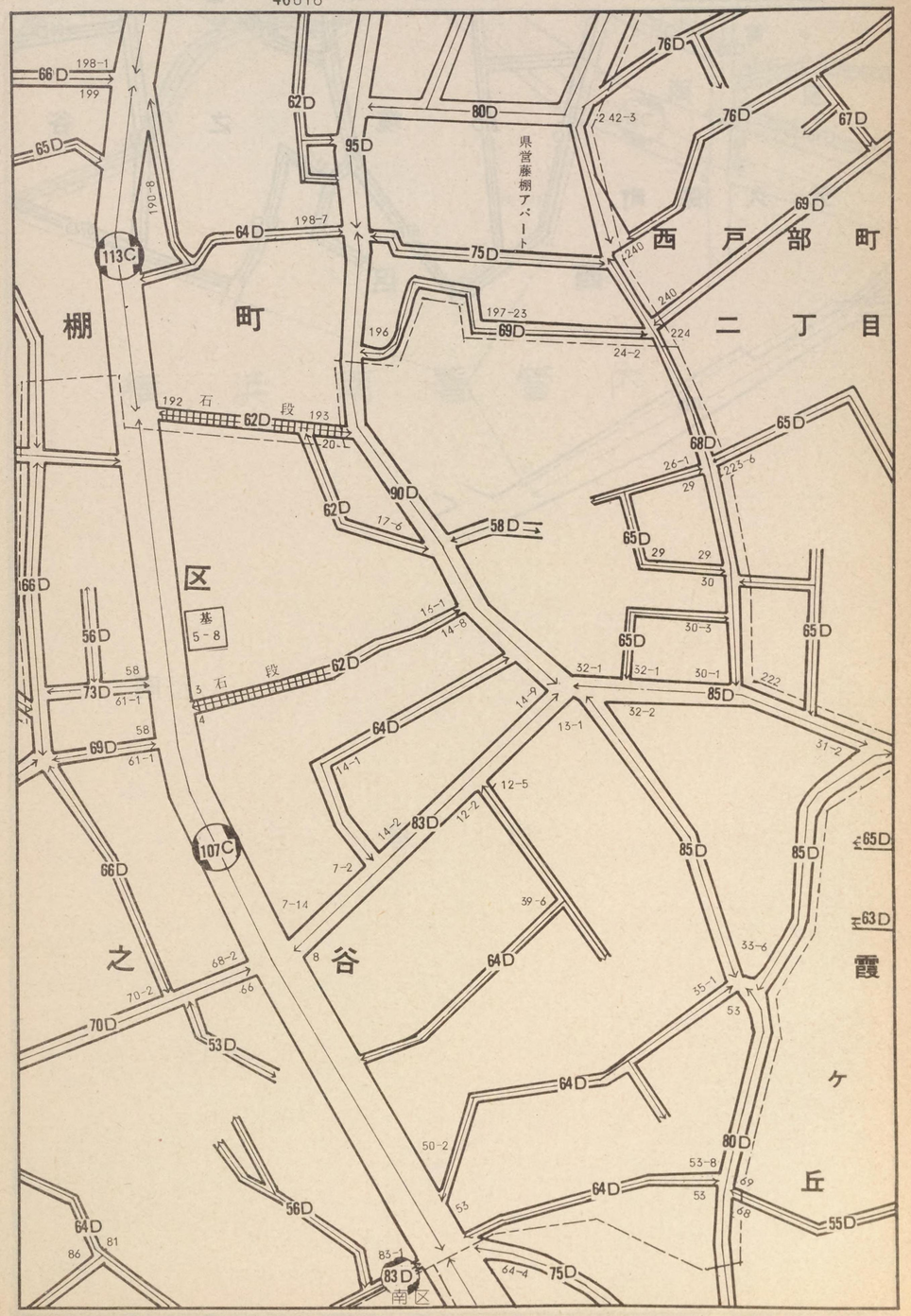

記号	借地権割合	記号	借地権割合
A	90%	E	50%
B	80%	F	40%
C	70%	G	30%
D	60%	H	20%

繁華街・高度商業地区
道路を中心として全地域
道路沿い

普通商業地区
併用住宅地区
全地域
北側道路沿い
南側全地域

中小工場地区
北側全地域
南側道路沿い
南側全地域

大工場地区
北側全地域
南側道路沿い
北側全地域

普通住宅地区
家内工場地区
無印は全地域

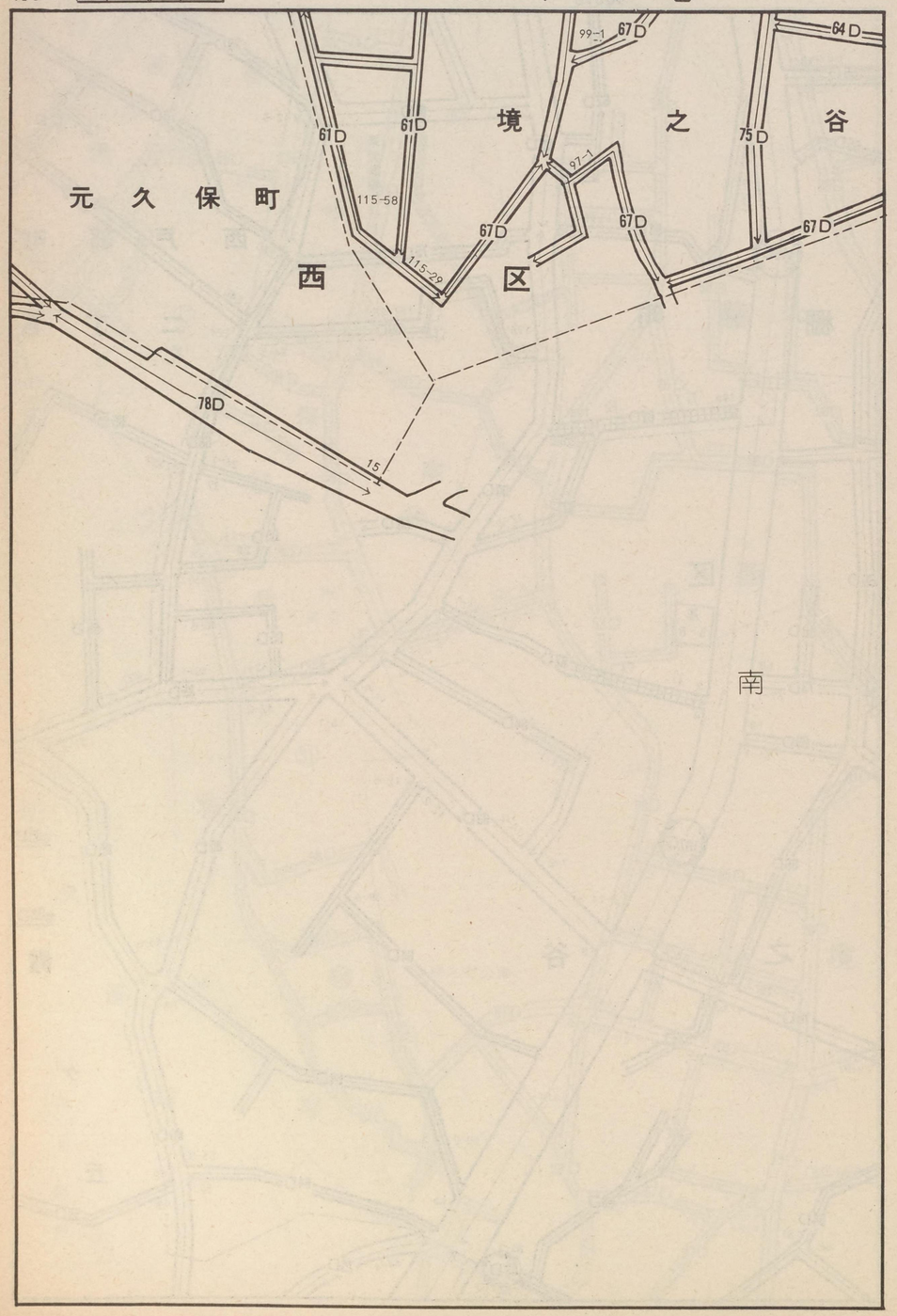

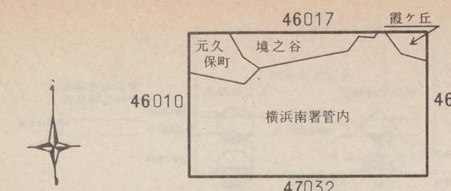

横浜中

46018

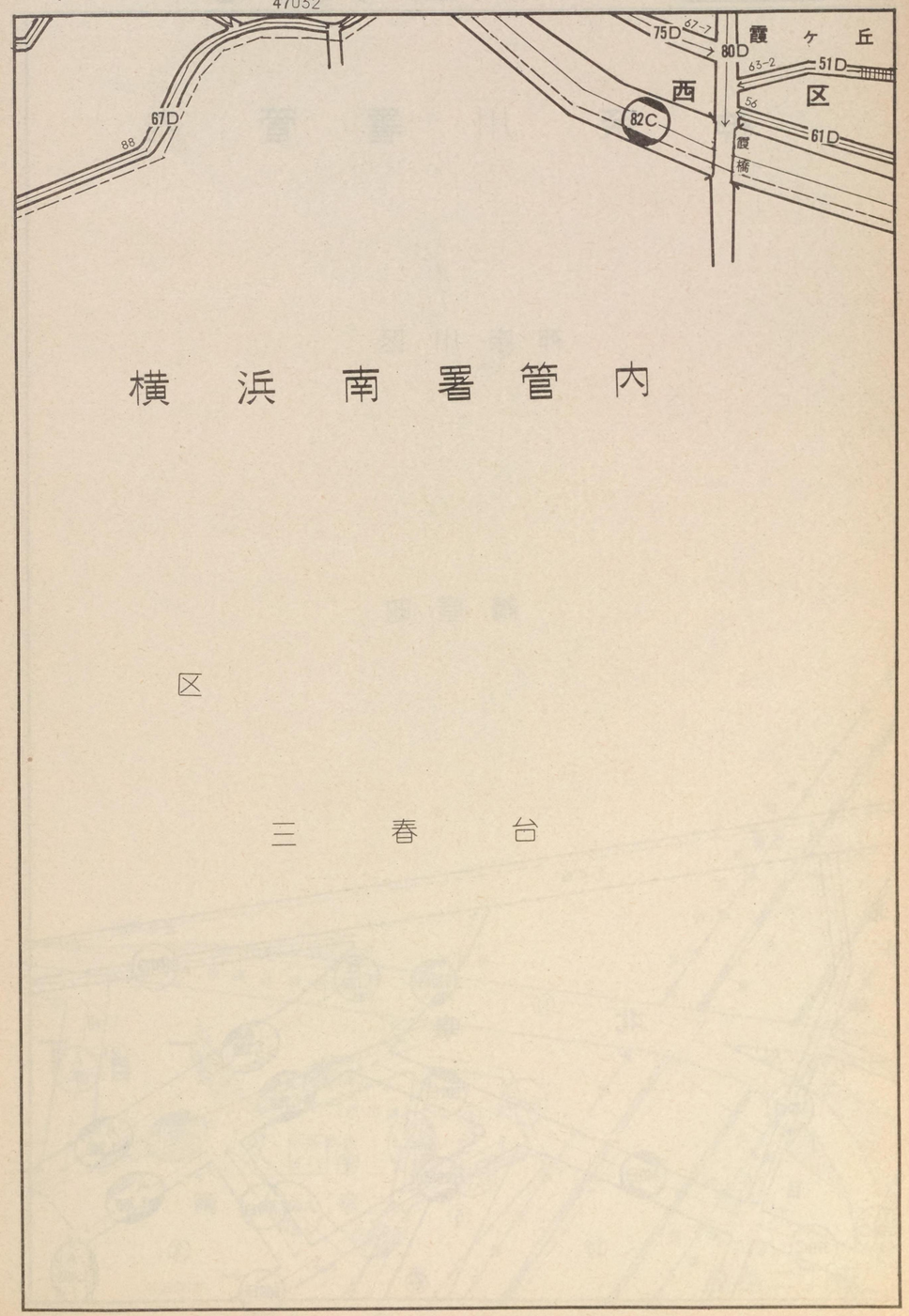

記号	借地権割合	記号	借地権割合
A	90%	E	50%
B	80%	F	40%
C	70%	G	30%
D	60%	H	20%

繁華街・高度商業地区
道路を中心として全地域
道路沿い

普通商業地区
併用住宅地区
全地域
北側道路沿い
南側全地域

中小工場地区
北側全地域
南側道路沿い
南側全地域

大工場地区
北側全地域
南側道路沿い
北側全地域

普通住宅地区
家内工場地区
無印は全地域

神奈川署管内

神奈川区

鶴屋町

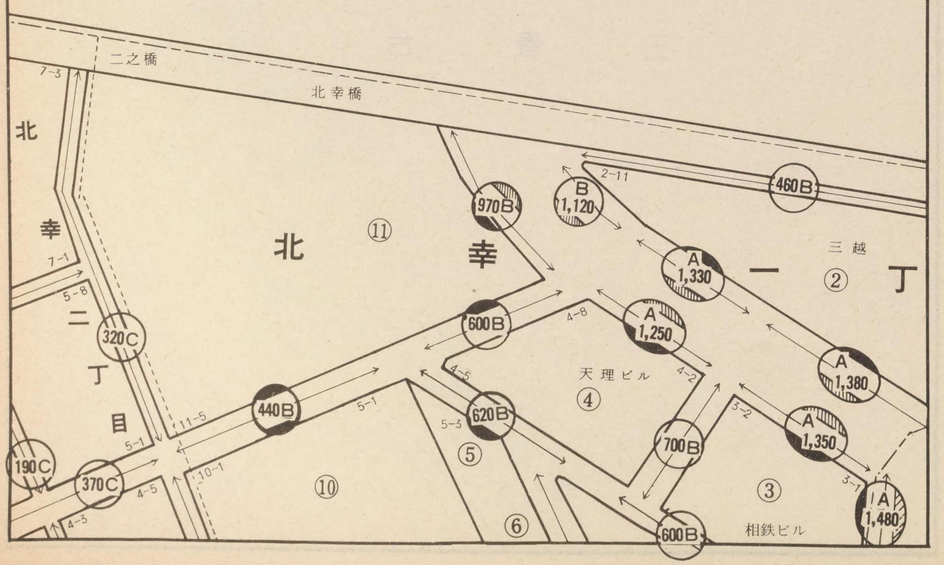

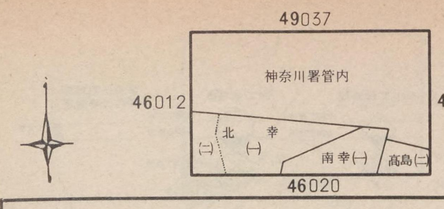

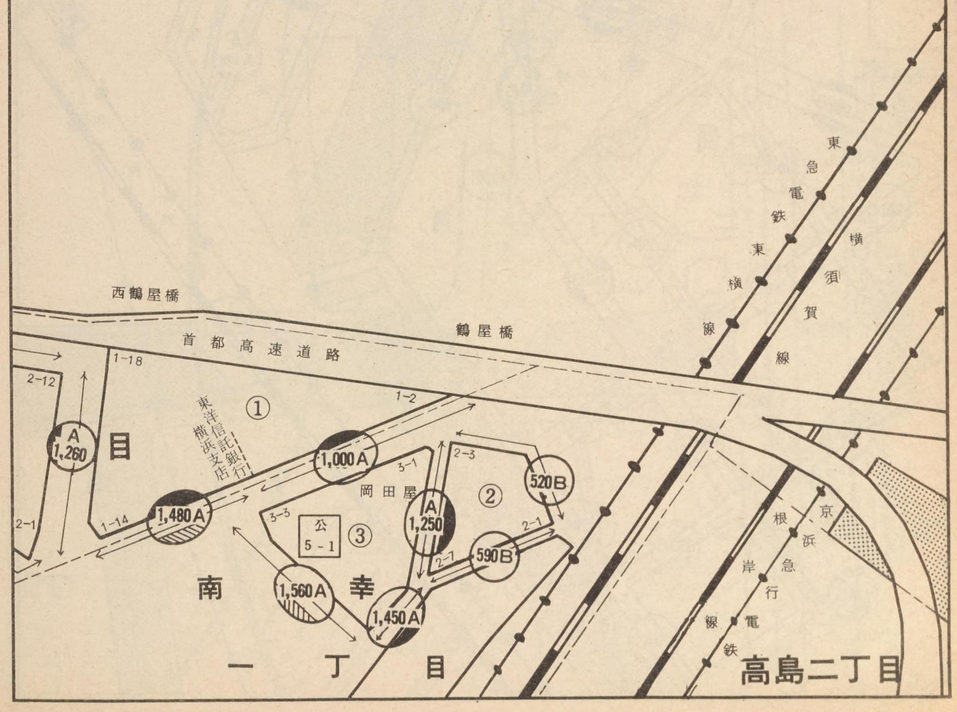

横浜中

46020

記号	借地権割合	記号	借地権割合
A	90%	E	50%
B	80%	F	40%
C	70%	G	30%
D	60%	H	20%

繁華街・高度商業地区　普通商業地区 併用住宅地区　中小工場地区　大工場地区　普通住宅地区 家内工場地区

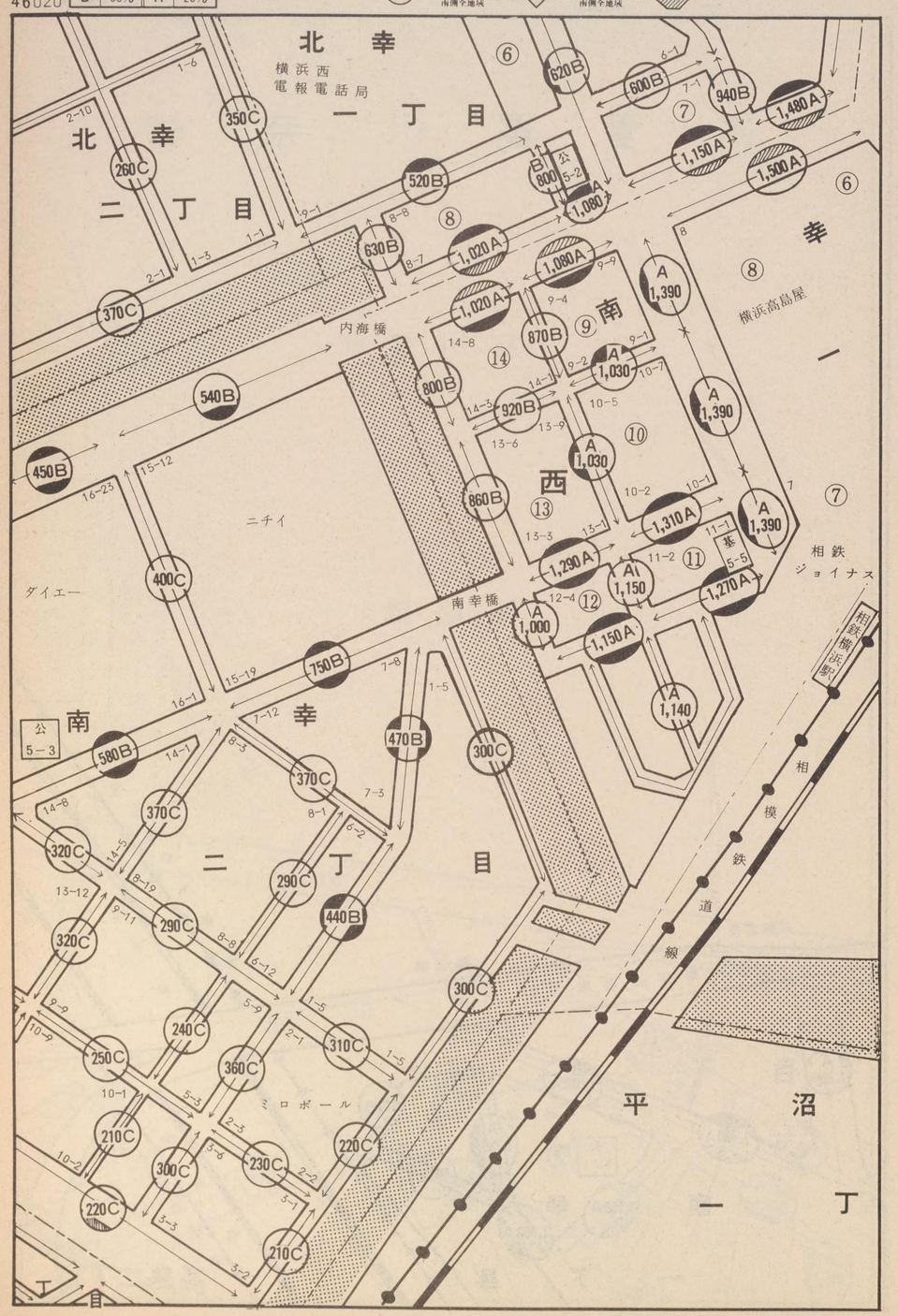

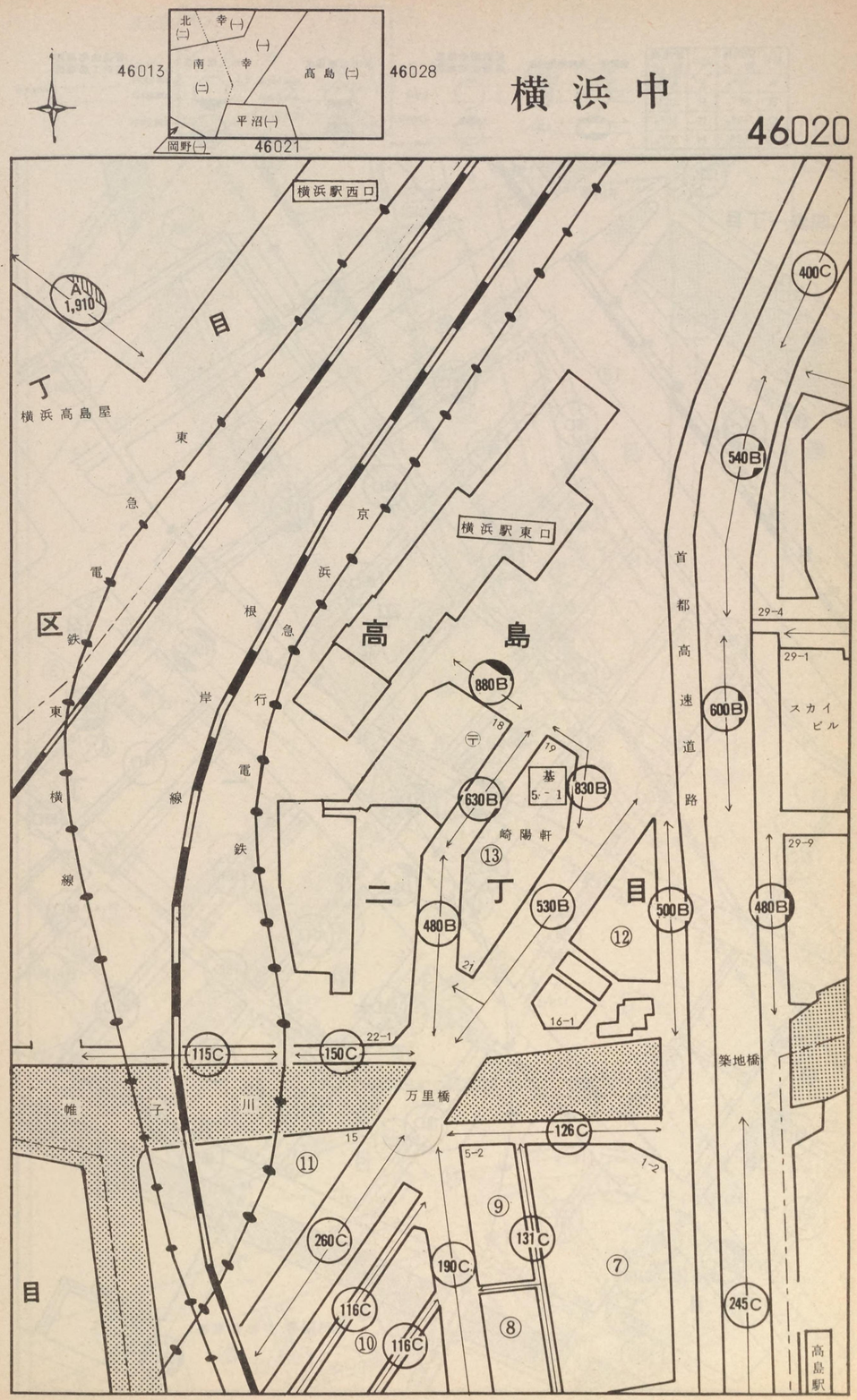

記号	借地権割合	記号	借地権割合
A	90%	E	50%
B	80%	F	40%
C	70%	G	30%
D	60%	H	20%

繁華街・高度商業地区　普通商業地区 併用住宅地区　中小工場地区　大工場地区　普通住宅地区 家内工場地区

46021

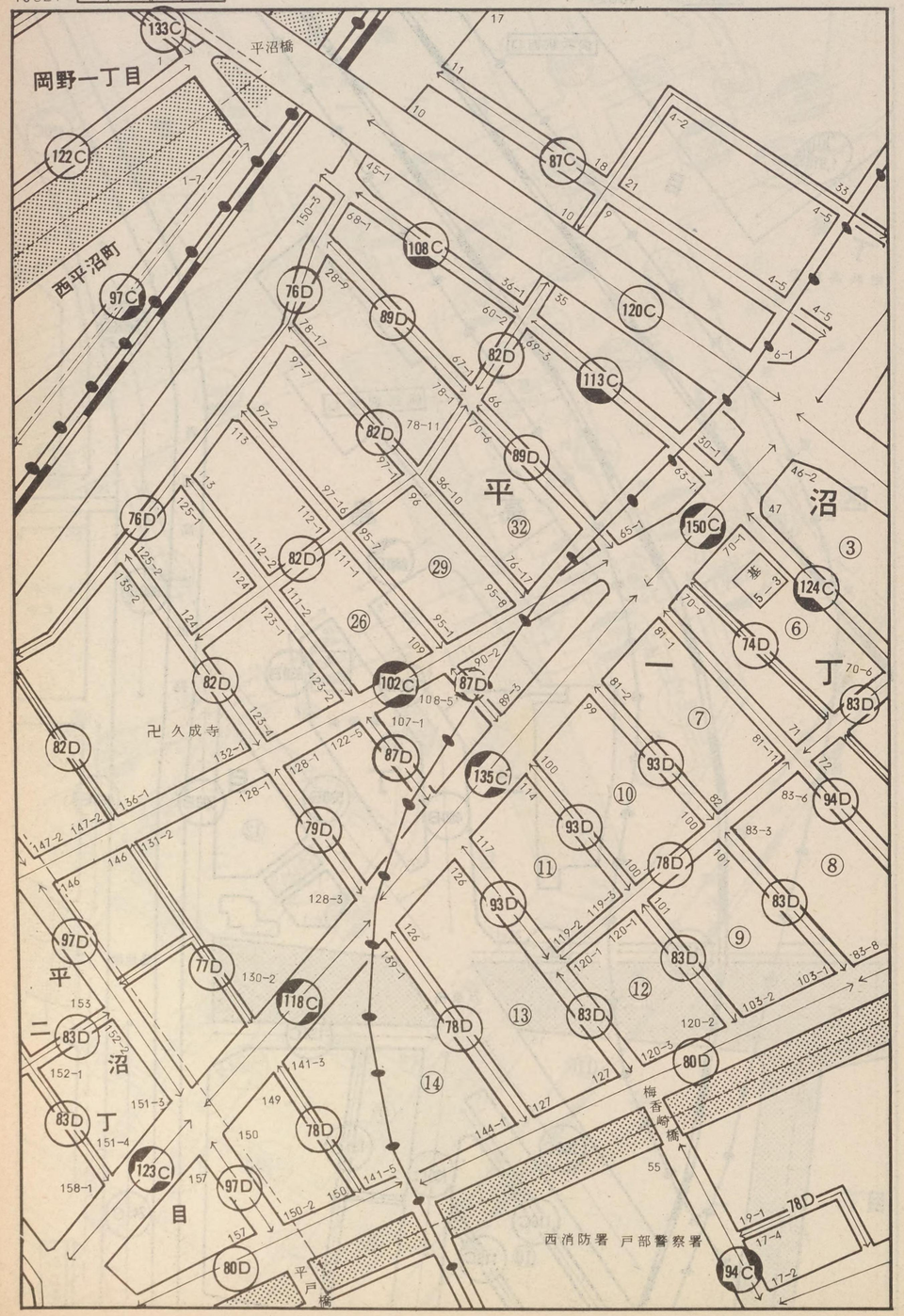

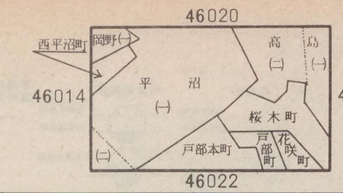

横浜中

46021

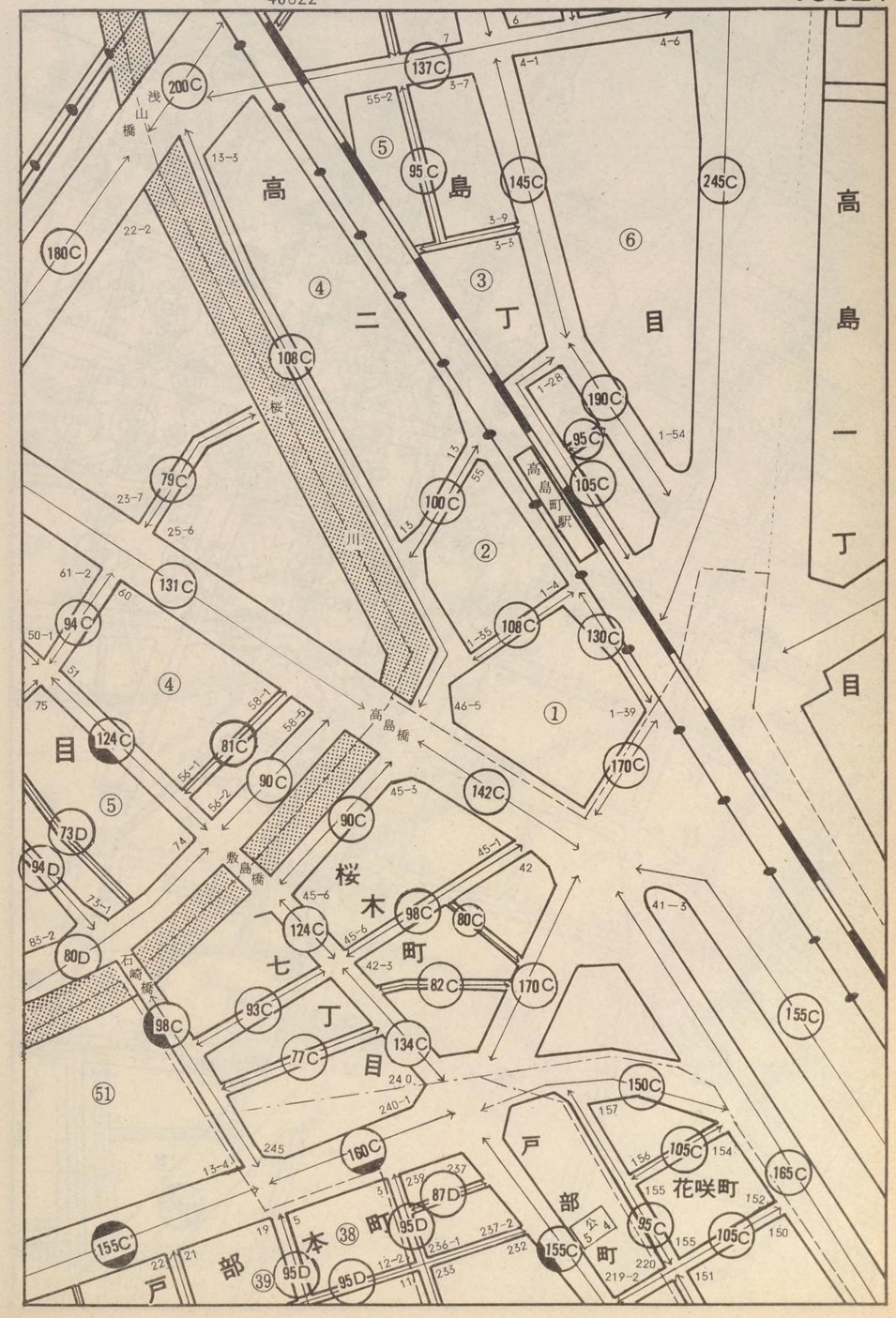

横浜中

46022

記号	借地権割合	記号	借地権割合
A	90%	E	50%
B	80%	F	40%
C	70%	G	30%
D	60%	H	20%

繁華街・高度商業地区　普通商業地区 併用住宅地区　中小工場地区　大工場地区　普通住宅地区 家内工場地区

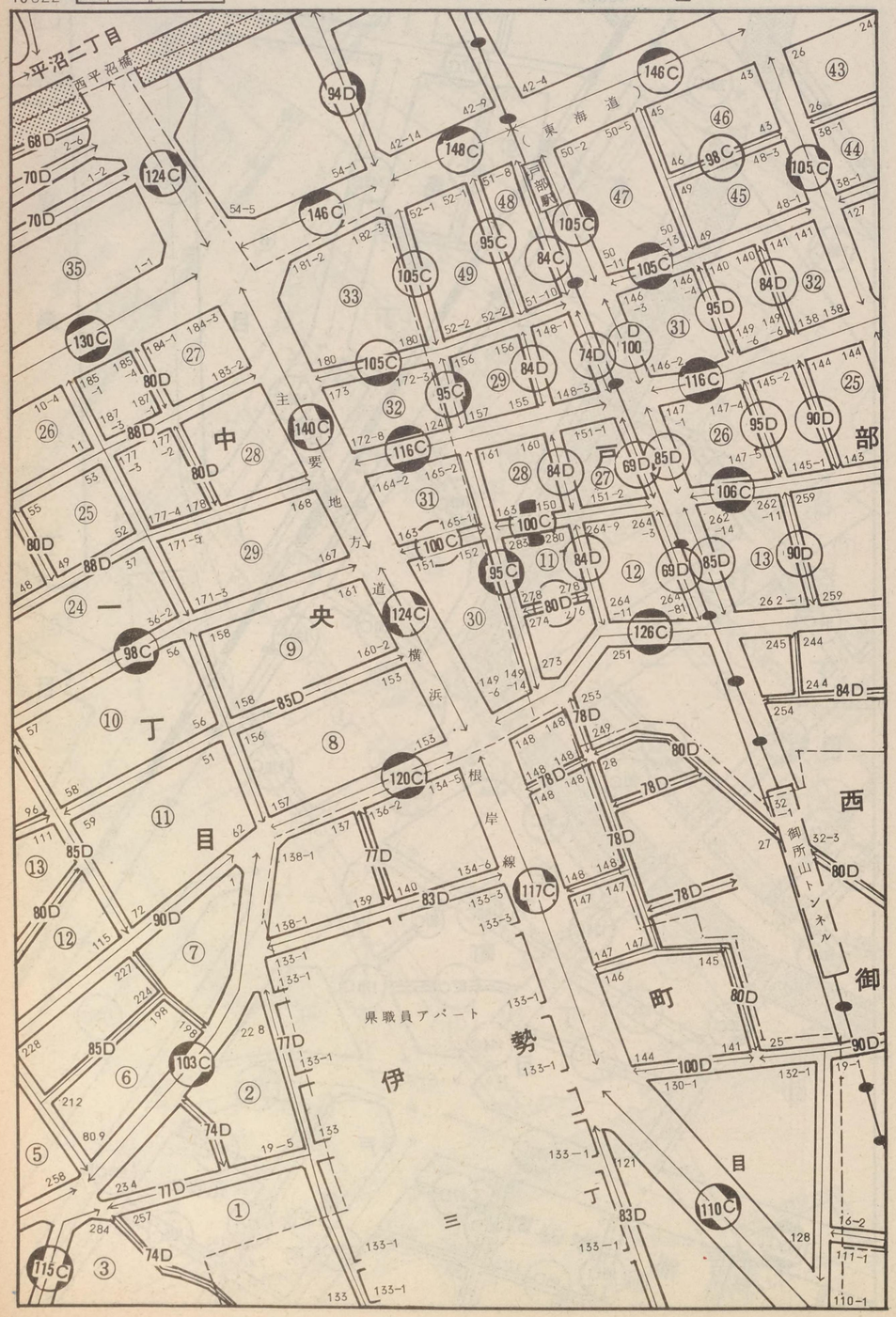

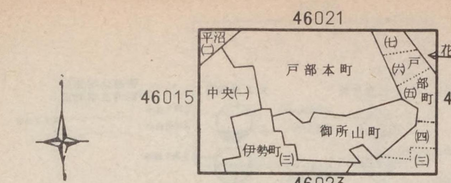

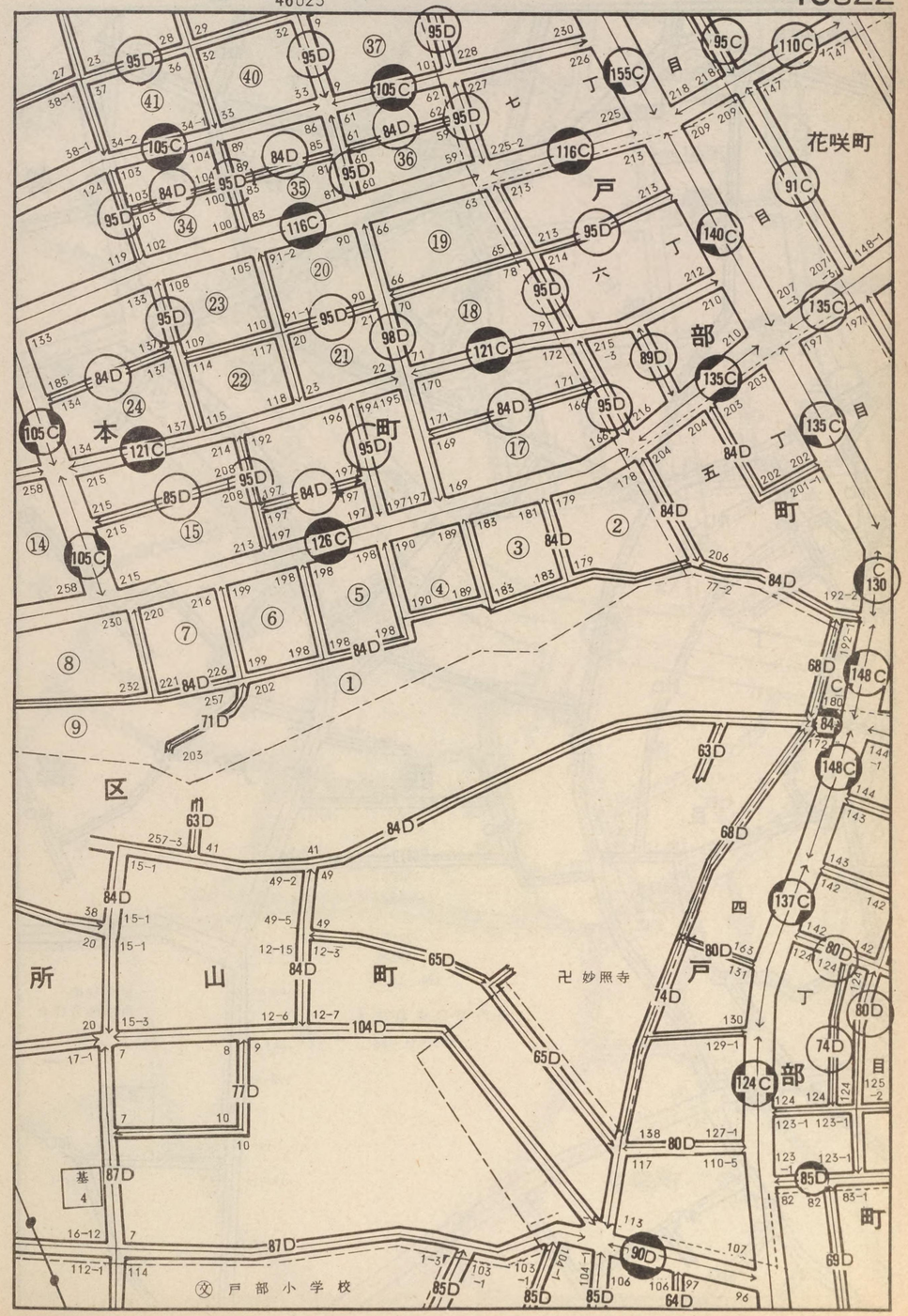

記号	借地権割合	記号	借地権割合
A	90%	E	50%
B	80%	F	40%
C	70%	G	30%
D	60%	H	20%

繁華街・高度商業地区　道路を中心として全地域　道路沿い

普通商業地区 併用住宅地区　全地域　北側道路沿い　南側全地域

中小工場地区　北側全地域　南側道路沿い　南側全地域

大工場地区　北側全地域　南側道路沿い　北側全地域

普通住宅地区 家内工場地区　無印は全地域

46023

中央一丁目

三丁目

伊勢

西中学校

西戸部

西戸部三丁目公園

西戸部公務員住宅

190－11－36

横浜税関西戸部分庁舎

基 3

基 1

46022

46016

46031

46024

中央(一)　伊勢(二)　戸部町(三)　西戸部(二)　老松町(一)

横浜中

46023

戸部小学校

二丁目

三丁目

二丁目

一丁目

町

老松町

記号	借地権割合	記号	借地権割合
A	90%	E	50%
B	80%	F	40%
C	70%	G	30%
D	60%	H	20%

繁華街・高度商業地区
普通商業地区
併用住宅地区
中小工場地区
大工場地区
普通住宅地区
家内工場地区

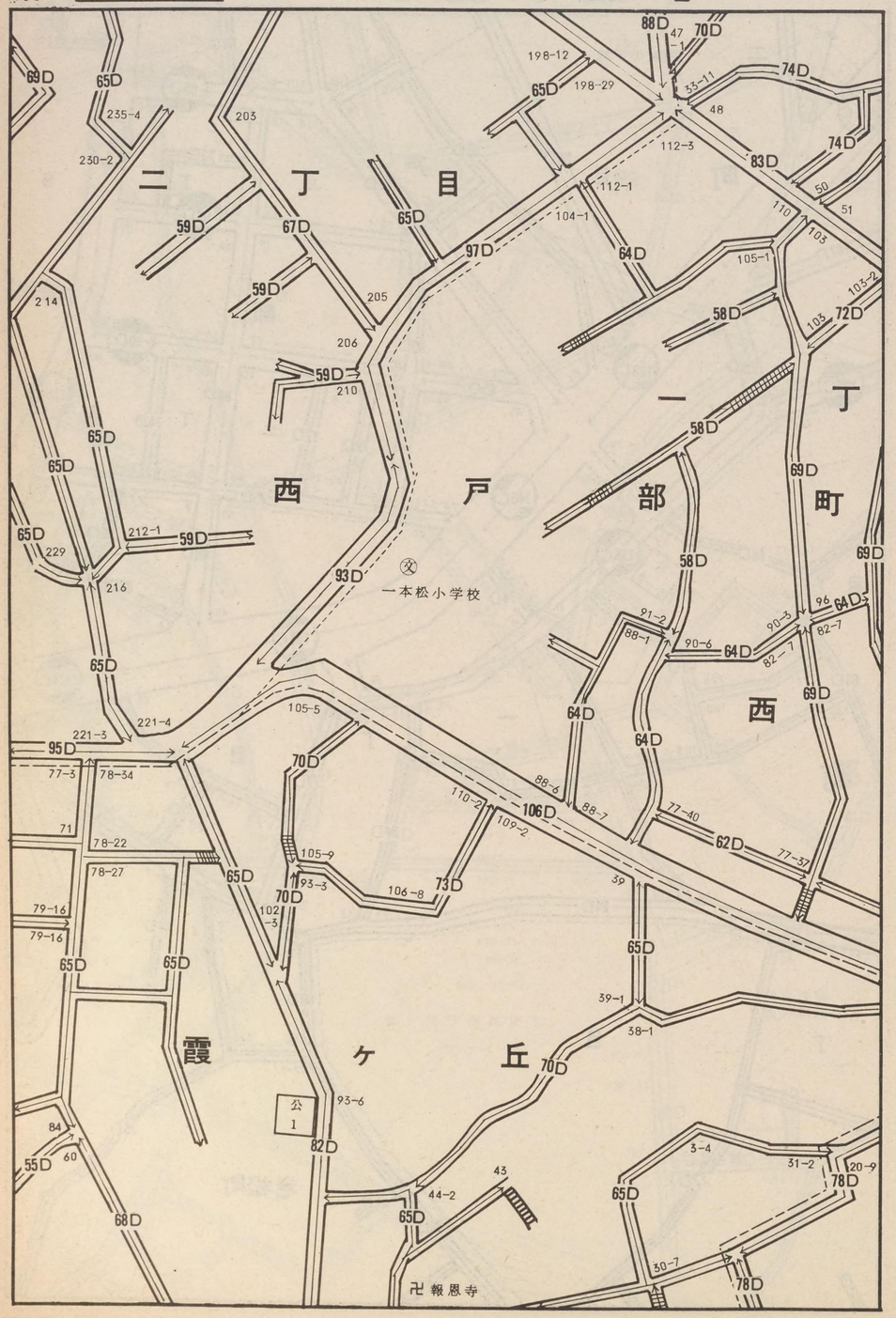

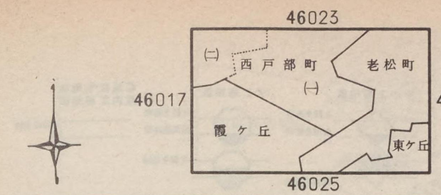

横浜中

46024

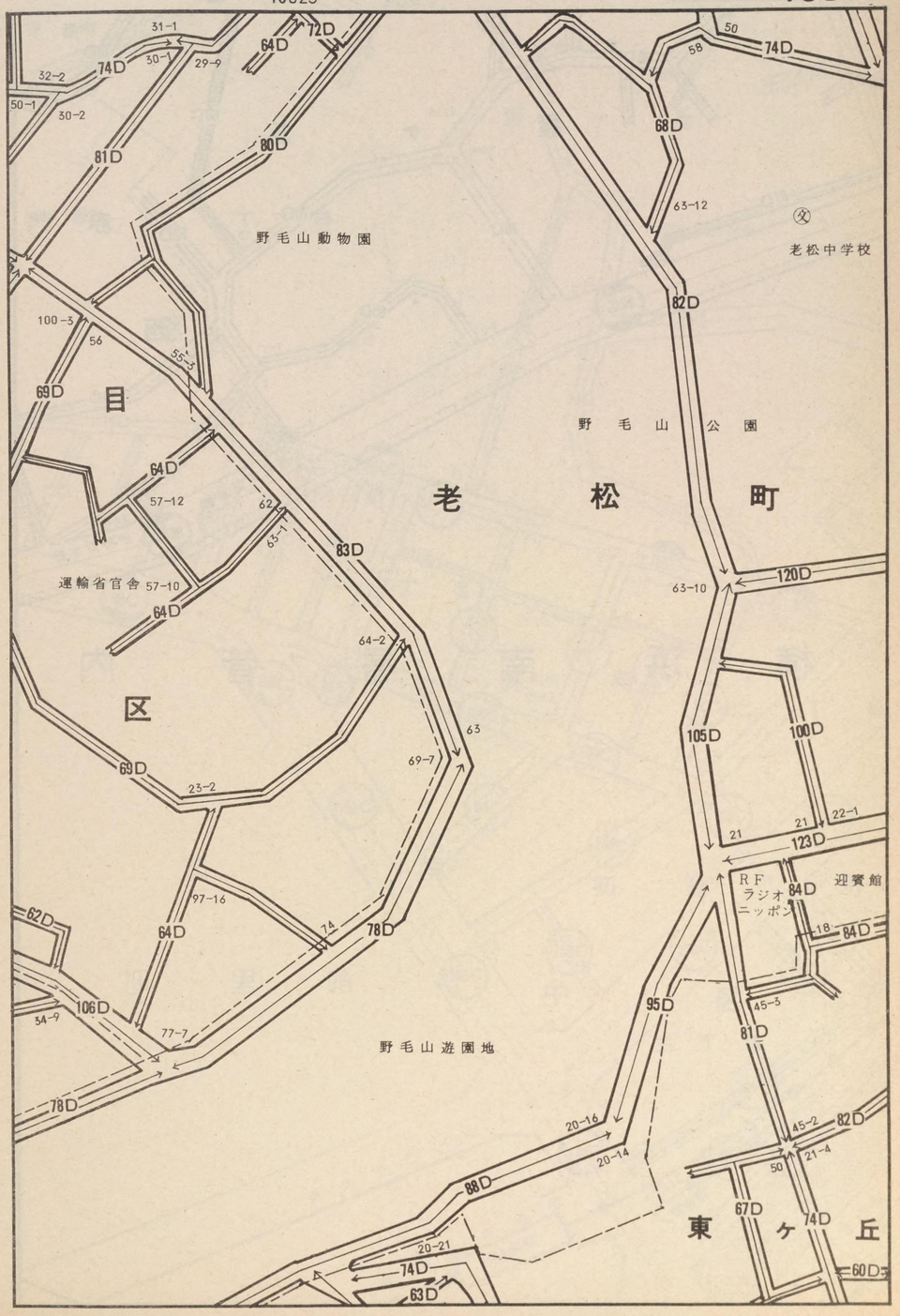

記号	借地権割合	記号	借地権割合
A	90%	E	50%
B	80%	F	40%
C	70%	G	30%
D	60%	H	20%

繁華街・高度商業地区 — 道路を中心として全地域 / 道路沿い

普通商業地区 併用住宅地区 — 全地域 / 北側道路沿い / 南側全地域

中小工場地区 — 北側全地域 / 南側道路沿い / 南側全地域

大工場地区 — 北側全地域 / 南側道路沿い / 北側全地域

普通住宅地区 家内工場地区 — 無印は全地域

46025

横浜南署管内

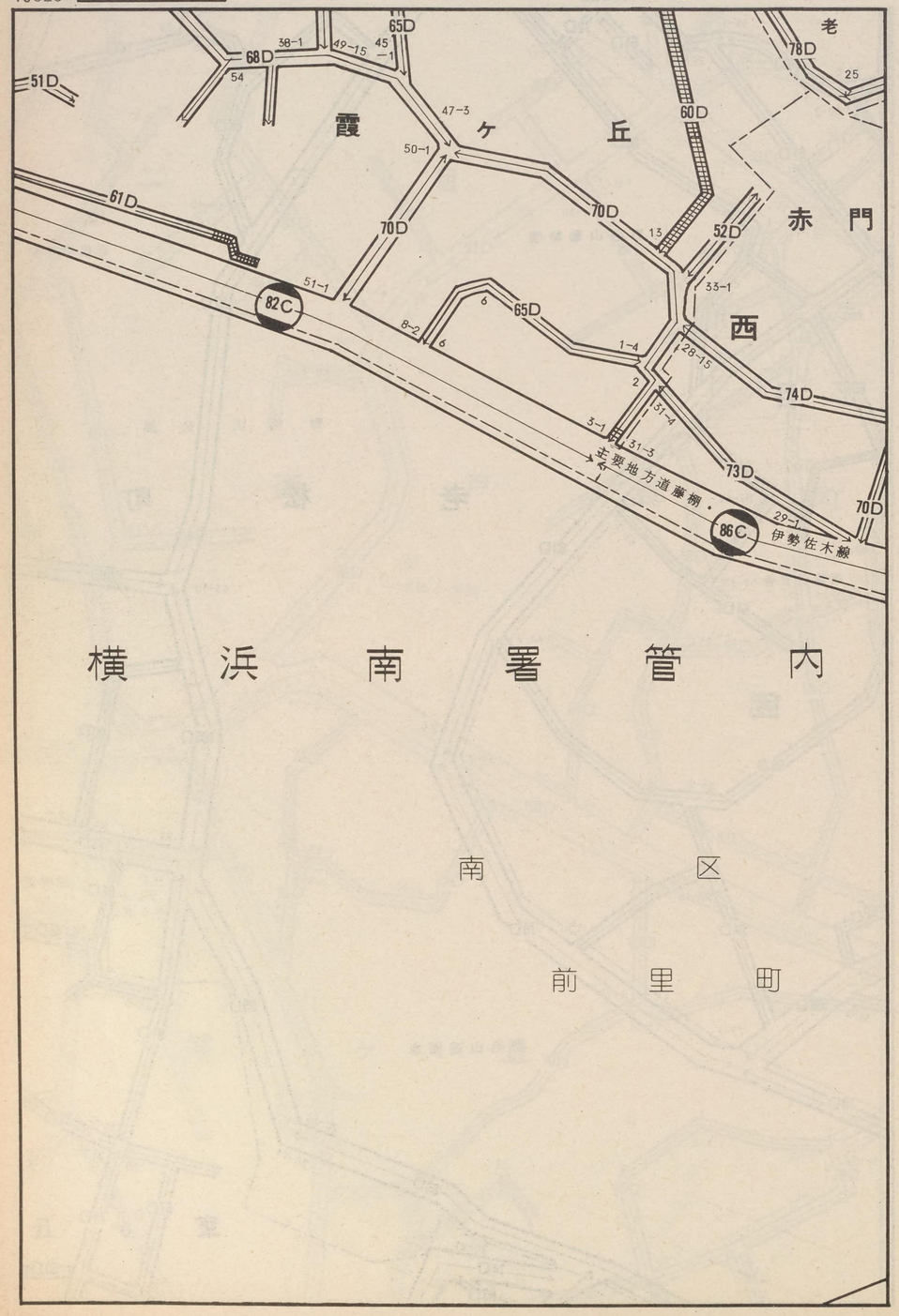

46024 / 46018 / 46033 / 46026

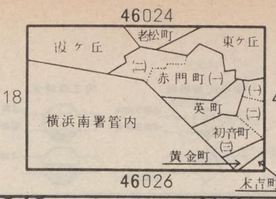

横浜中

46025

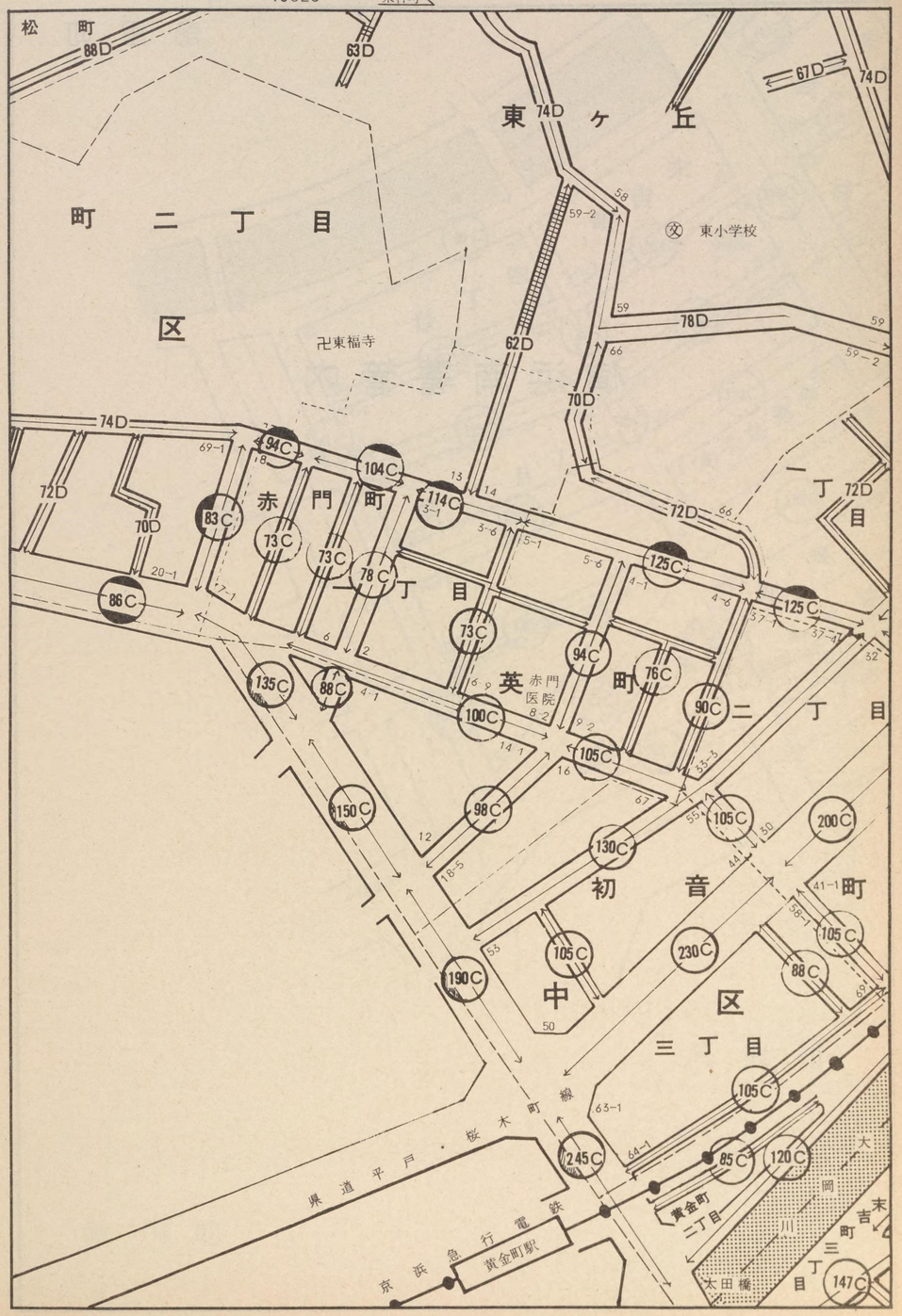

記号	借地権割合	記号	借地権割合
A	90%	E	50%
B	80%	F	40%
C	70%	G	30%
D	60%	H	20%

繁華街・高度商業地区
道路を中心として全地域
道路沿い

普通商業地区
併用住宅地区
全地域
北側道路沿い
南側全地域

中小工場地区
北側全地域
南側道路沿い
南側全地域

大工場地区
北側全地域
南側道路沿い
北側全地域

普通住宅地区
家内工場地区
無印は全地域

46026

前里町

横浜南署管内

南区

46025

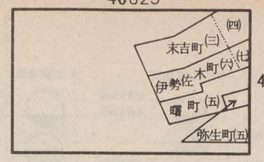

46034

横浜中

46026

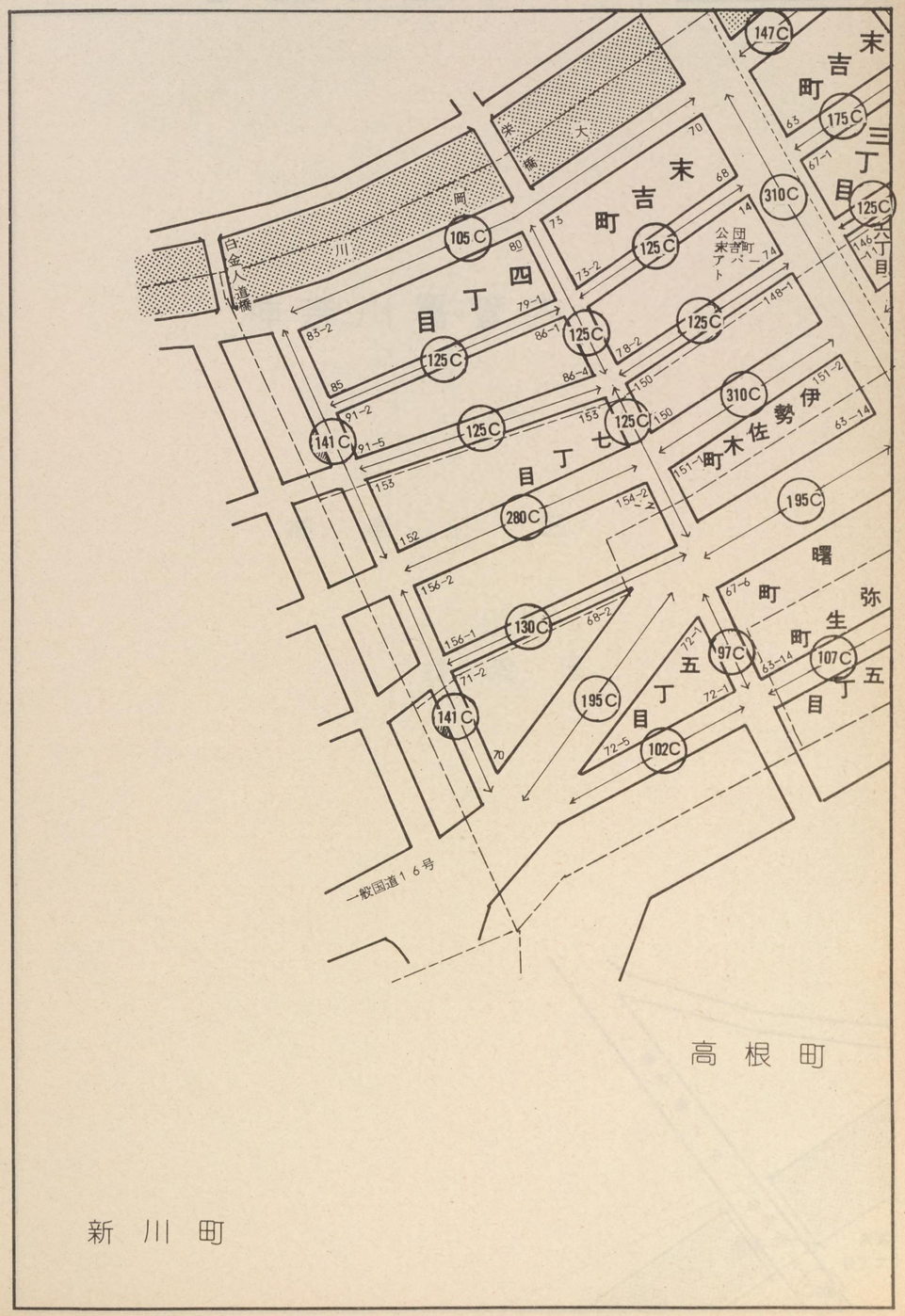

高根町

新川町

記号	借地権割合	記号	借地権割合
A	90%	E	50%
B	80%	F	40%
C	70%	G	30%
D	60%	H	20%

繁華街・高度商業地区
道路を中心として全地域
道路沿い

普通商業地区
併用住宅地区
全地域
北側道路沿い
南側全地域

中小工場地区
北側全地域
南側道路沿い
南側全地域

大工場地区
北側全地域
南側道路沿い
北側全地域

普通住宅地区
家内工場地区
無印は全地域

46027

一般国道1号

金港橋

高島二丁目

400C

49050

46019

49067

高島(二)

高島(一)

46028

横浜中

46027

神奈川署管内

神奈川区

金港町

高島一丁目

記号	借地権割合	記号	借地権割合
A	90%	E	50%
B	80%	F	40%
C	70%	G	30%
D	60%	H	20%

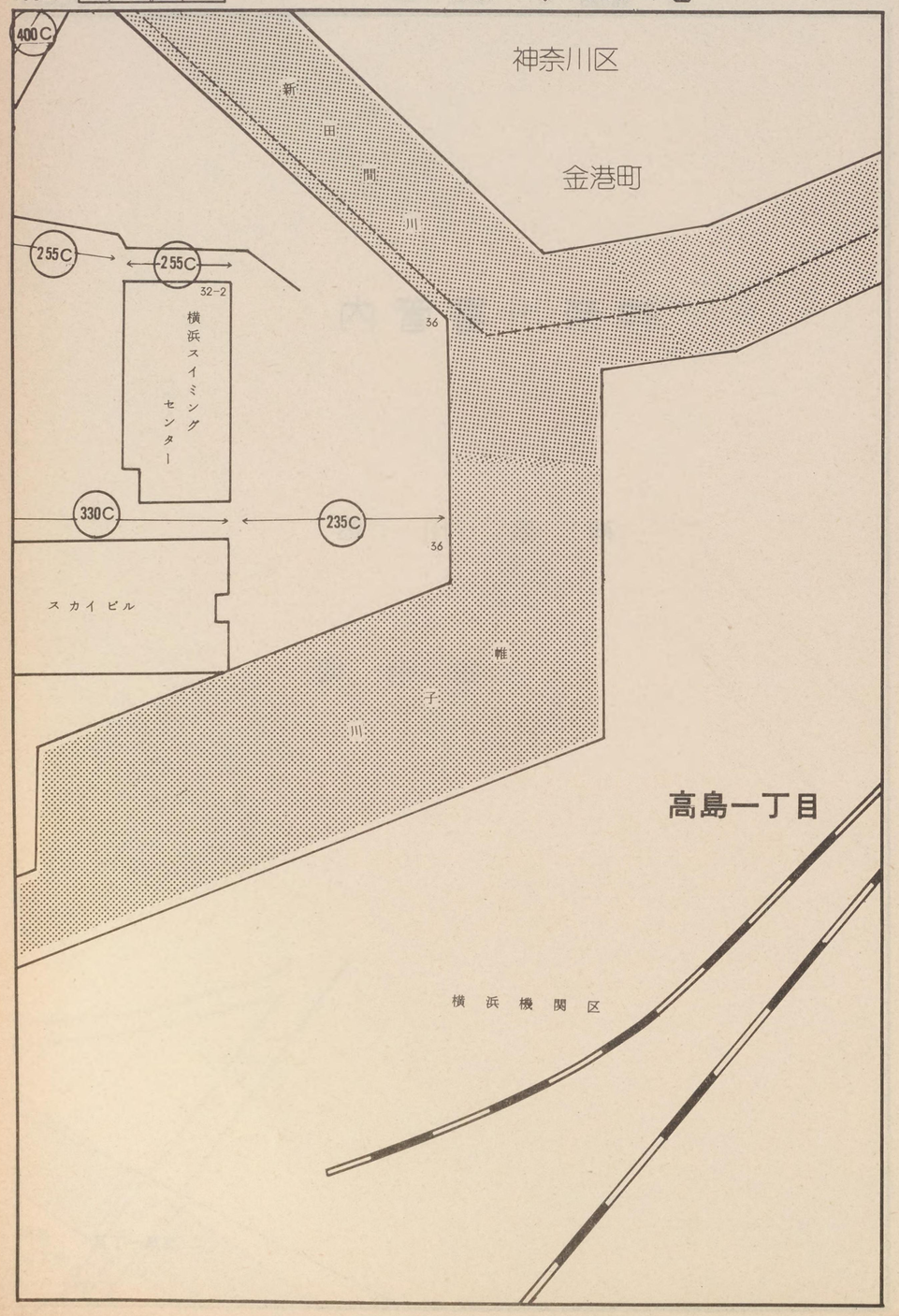

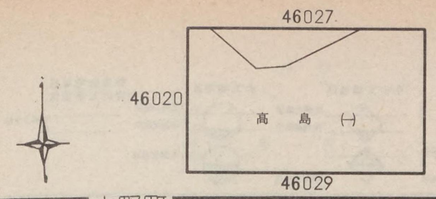

横浜中

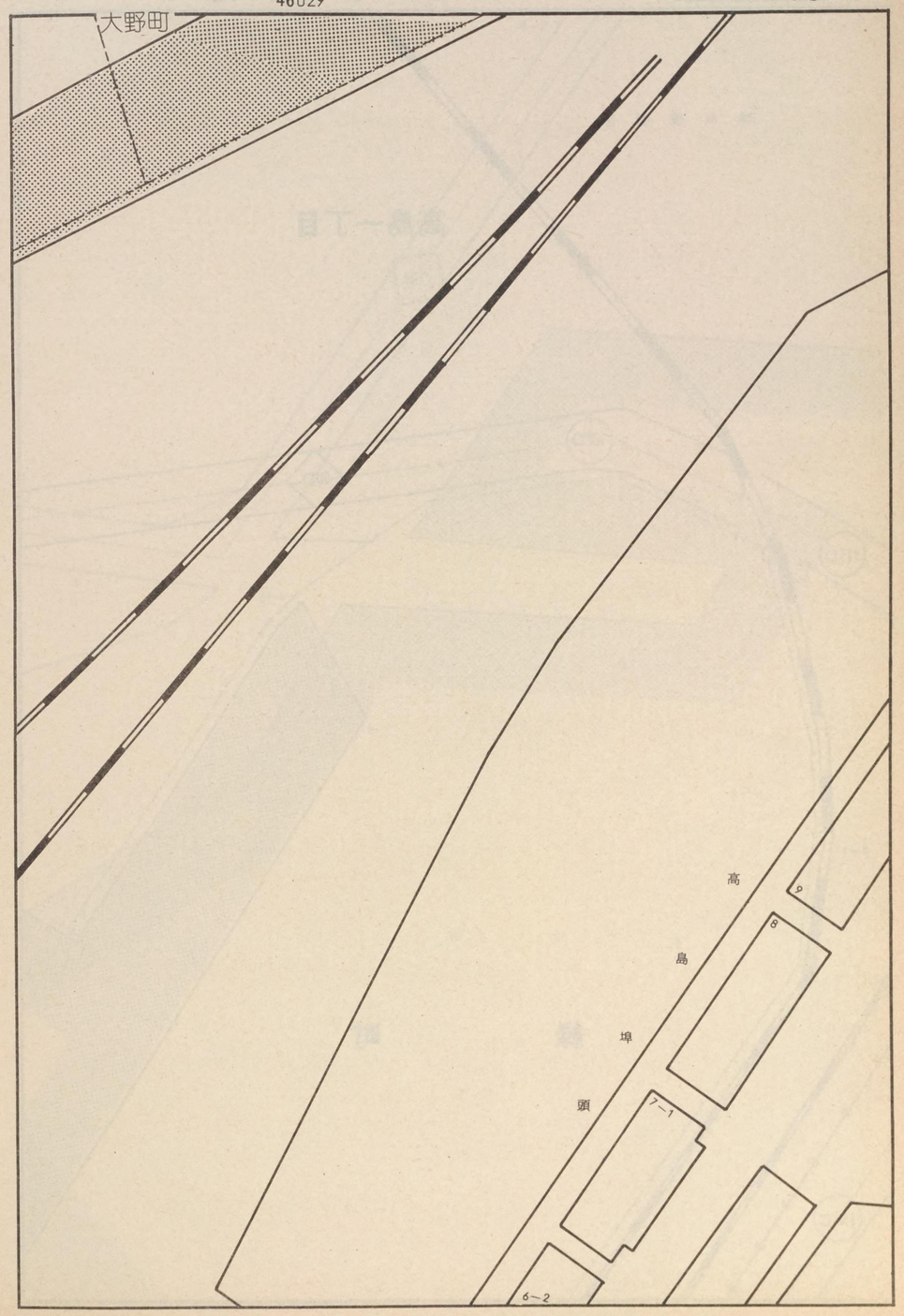

記号	借地権割合	記号	借地権割合
A	90%	E	50%
B	80%	F	40%
C	70%	G	30%
D	60%	H	20%

繁華街・高度商業地区
道路を中心として全地域
道路沿い

普通商業地区
併用住宅地区
全地域
北側道路沿い
南側全地域

中小工場地区
北側全地域
南側道路沿い
南側全地域

大工場地区
北側全地域
南側道路沿い
北側全地域

普通住宅地区
家内工場地区
無印は全地域

46029

横浜機関区

高島一丁目

100D

90D

115D

4-15

5

2-11

4-15

緑町

155C

46028

46021

高島(一)

桜木町

緑町

46030

横浜中

46029

6-2

90D

横浜港

記号	借地権割合	記号	借地権割合
A	90%	E	50%
B	80%	F	40%
C	70%	G	30%
D	60%	H	20%

繁華街・高度商業地区
道路を中心として全地域
道路沿い

普通商業地区
併用住宅地区
全地域
北側道路沿い
南側全地域

中小工場地区
北側全地域
南側道路沿い
南側全地域

大工場地区
北側全地域
南側道路沿い
北側全地域

普通住宅地区
家内工場地区
無印は全地域

46030

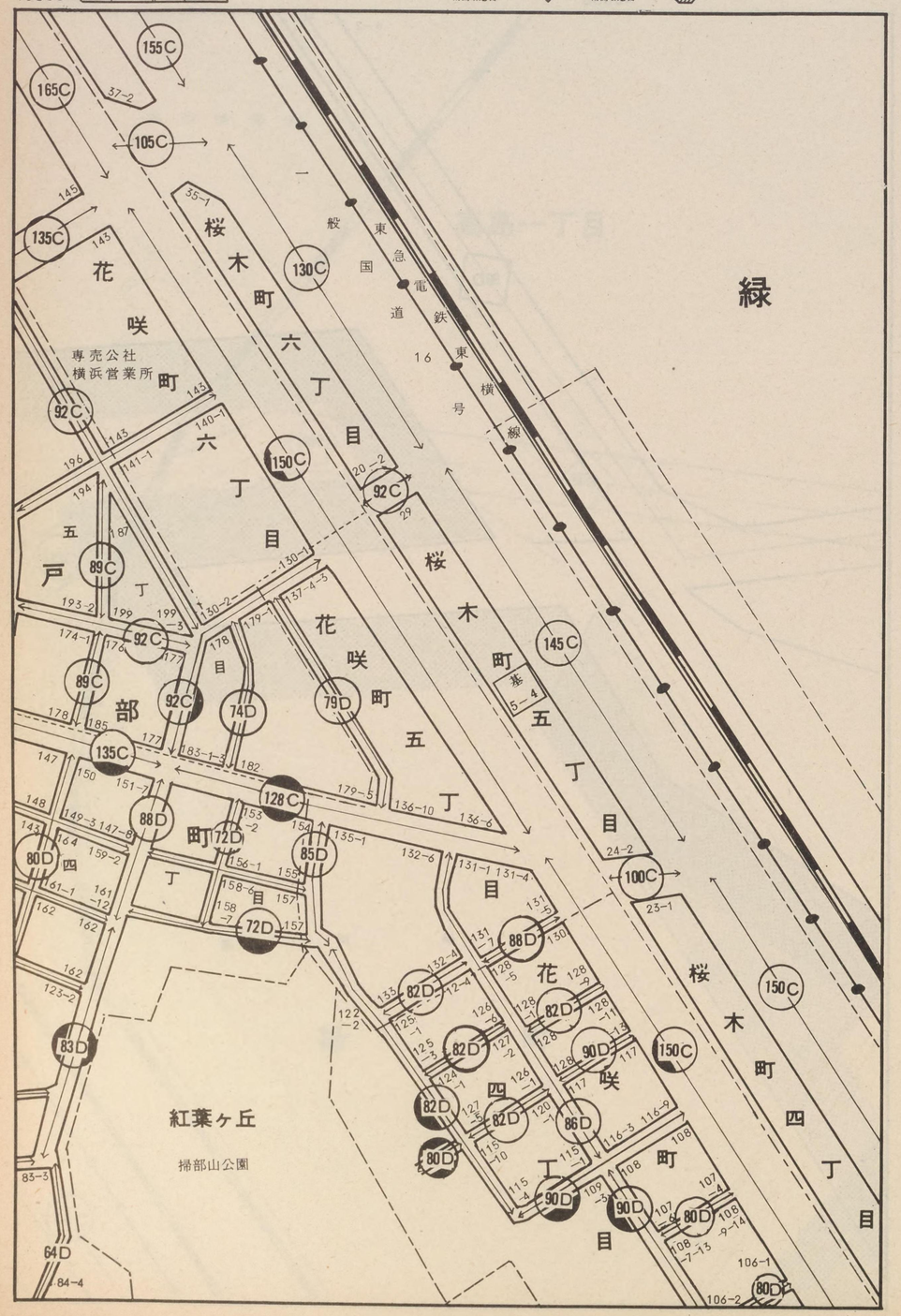

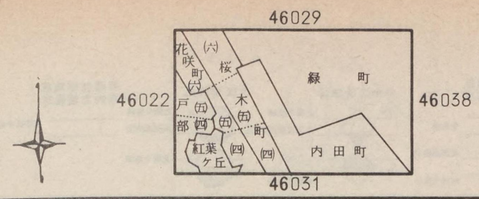

中浜横

46030

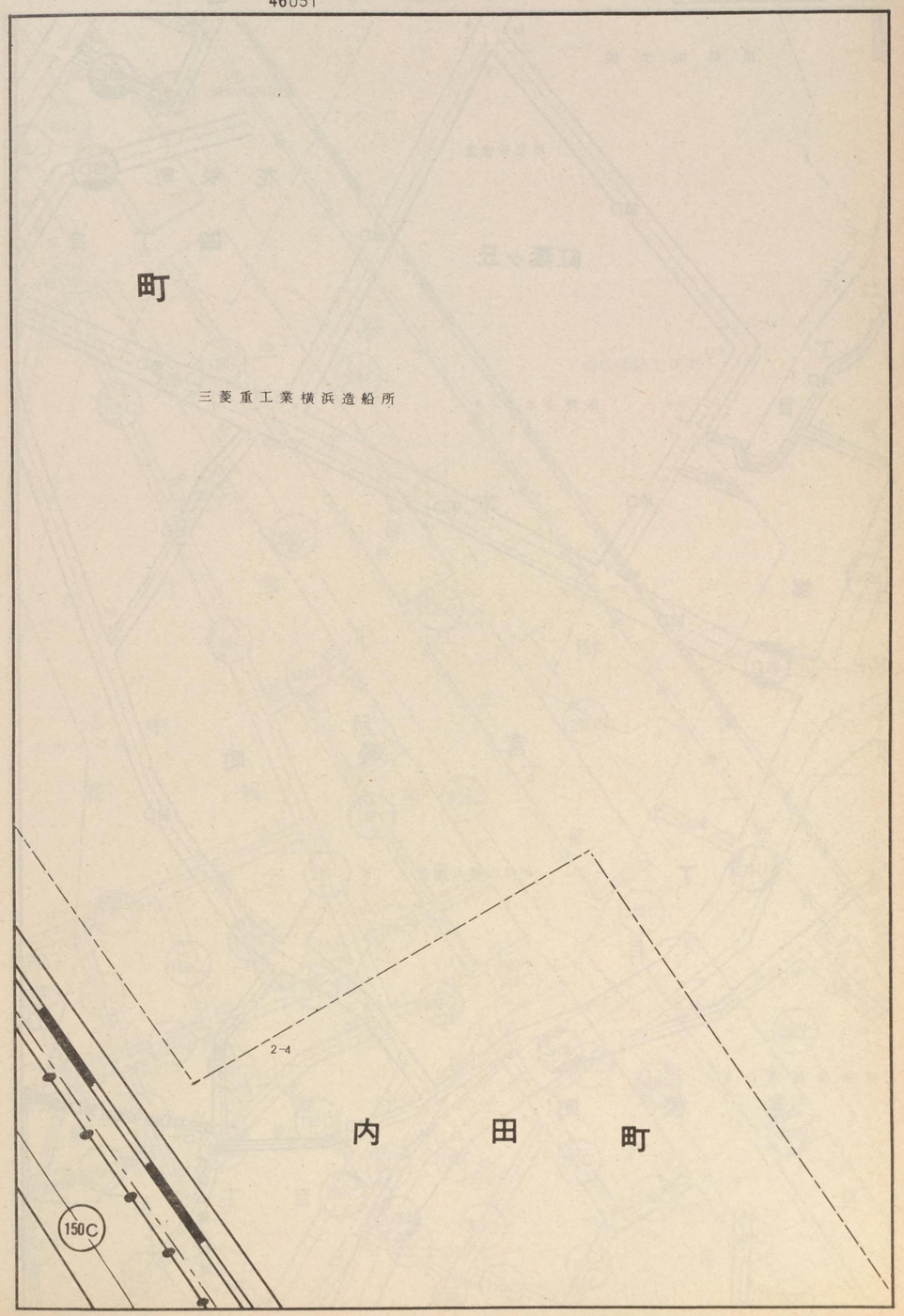

記号	借地権割合	記号	借地権割合
A	90%	E	50%
B	80%	F	40%
C	70%	G	30%
D	60%	H	20%

繁華街・高度商業地区 道路を中心として全地域 / 道路沿い

普通商業地区 併用住宅地区 全地域 / 北側道路沿い 南側全地域

中小工場地区 北側全地域 南側道路沿い 南側全地域

大工場地区 北側全地域 南側道路沿い 北側全地域

普通住宅地区 家内工場地区 無印は全地域

46031

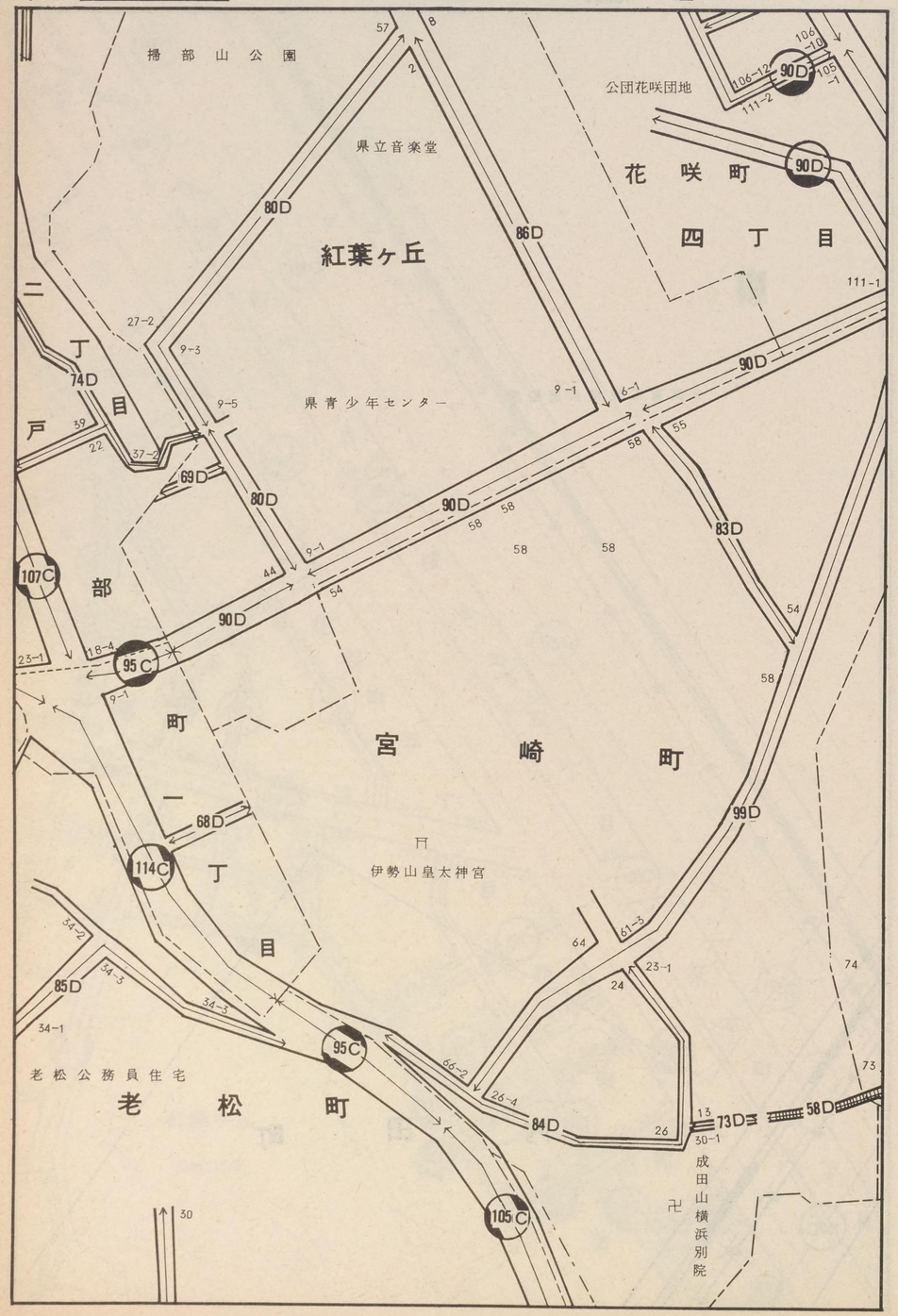

横浜中

46030

46023 46039

46032

46031

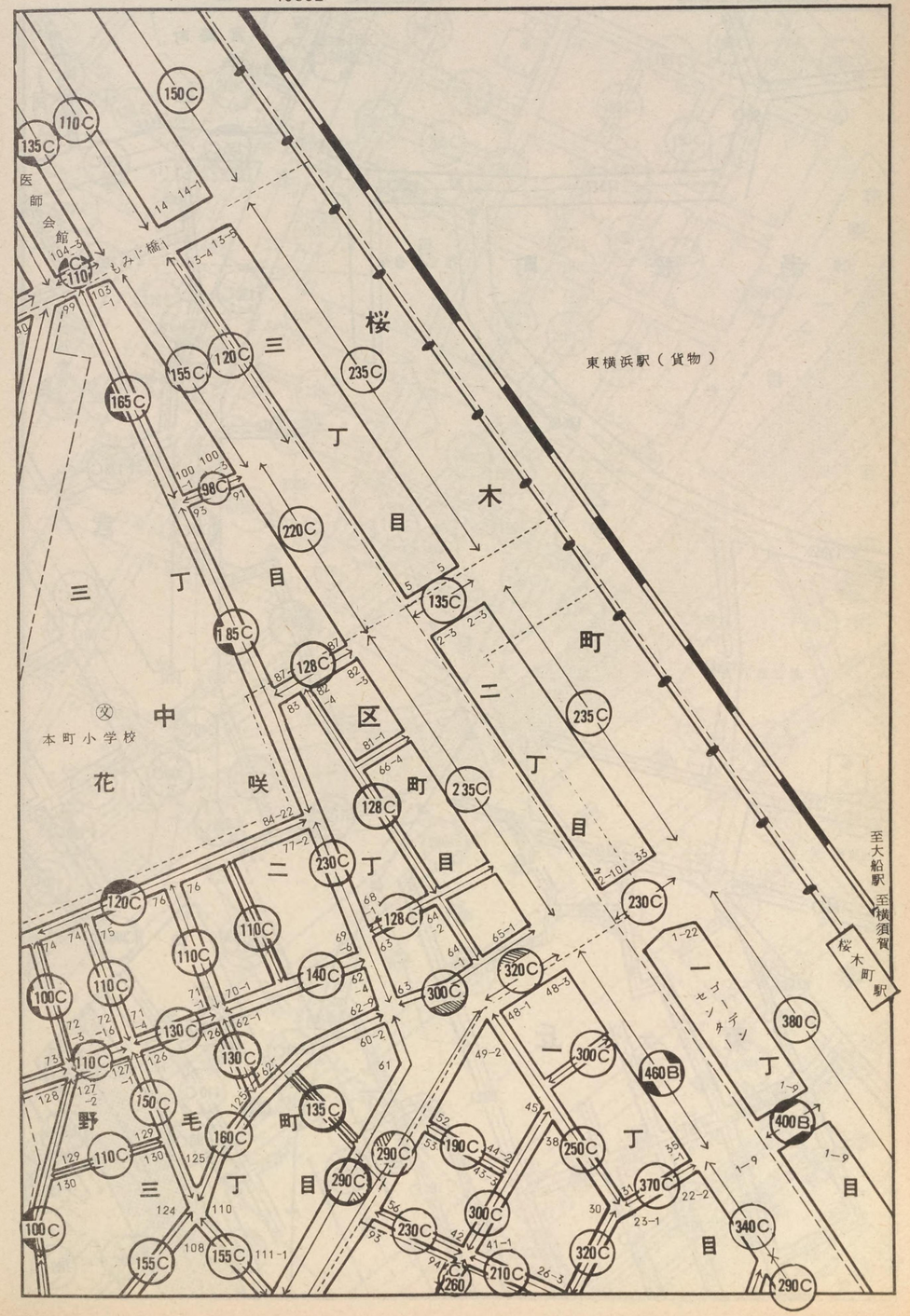

記号	借地権割合	記号	借地権割合
A	90%	E	50%
B	80%	F	40%
C	70%	G	30%
D	60%	H	20%

繁華街・高度商業地区
普通商業地区 併用住宅地区
中小工場地区
大工場地区
普通住宅地区 家内工場地区

46032

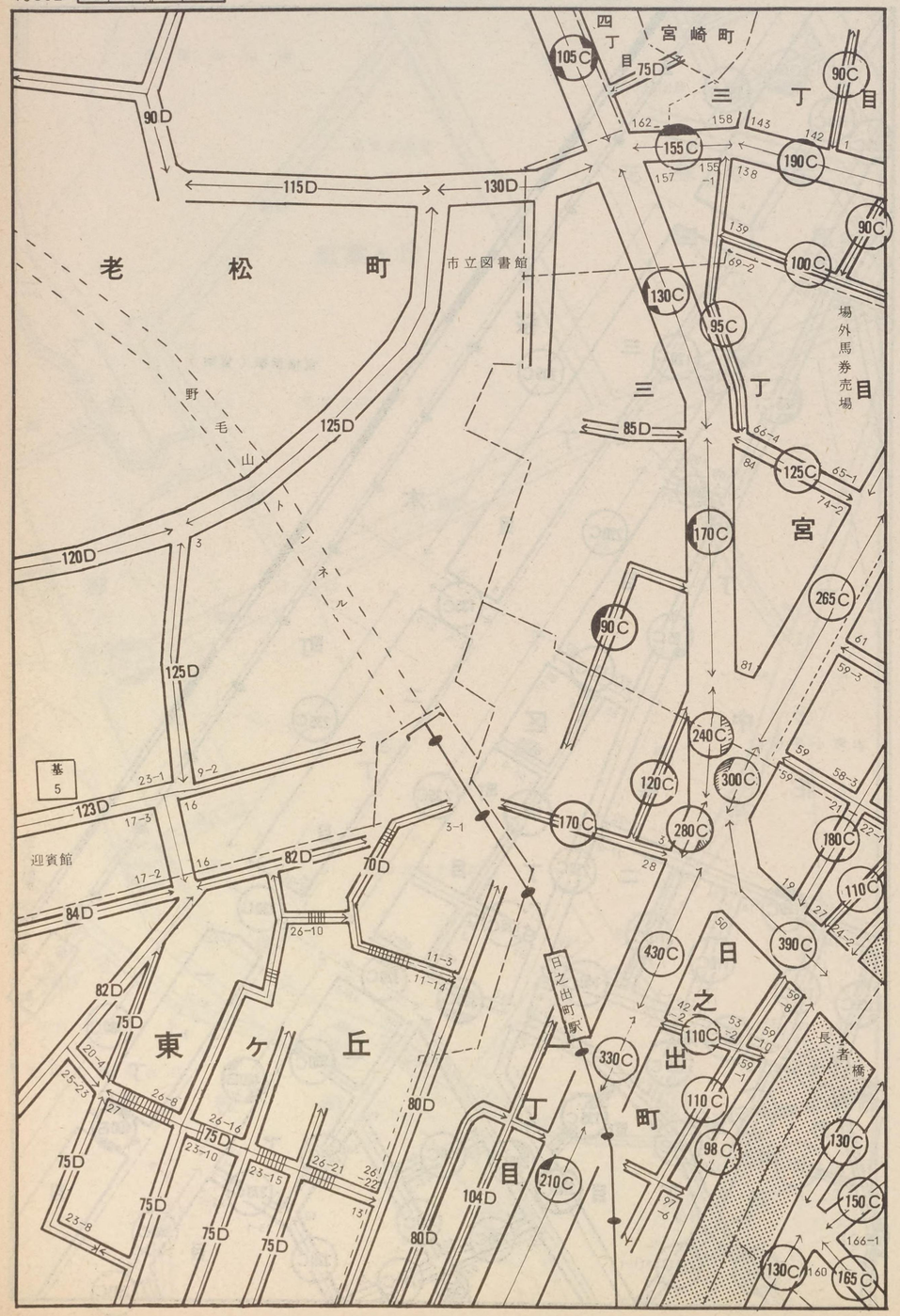

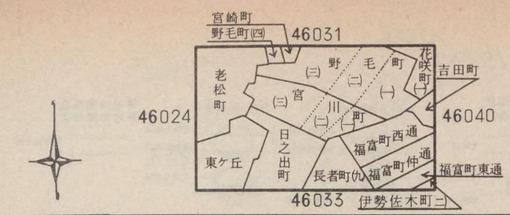

横浜中

46032

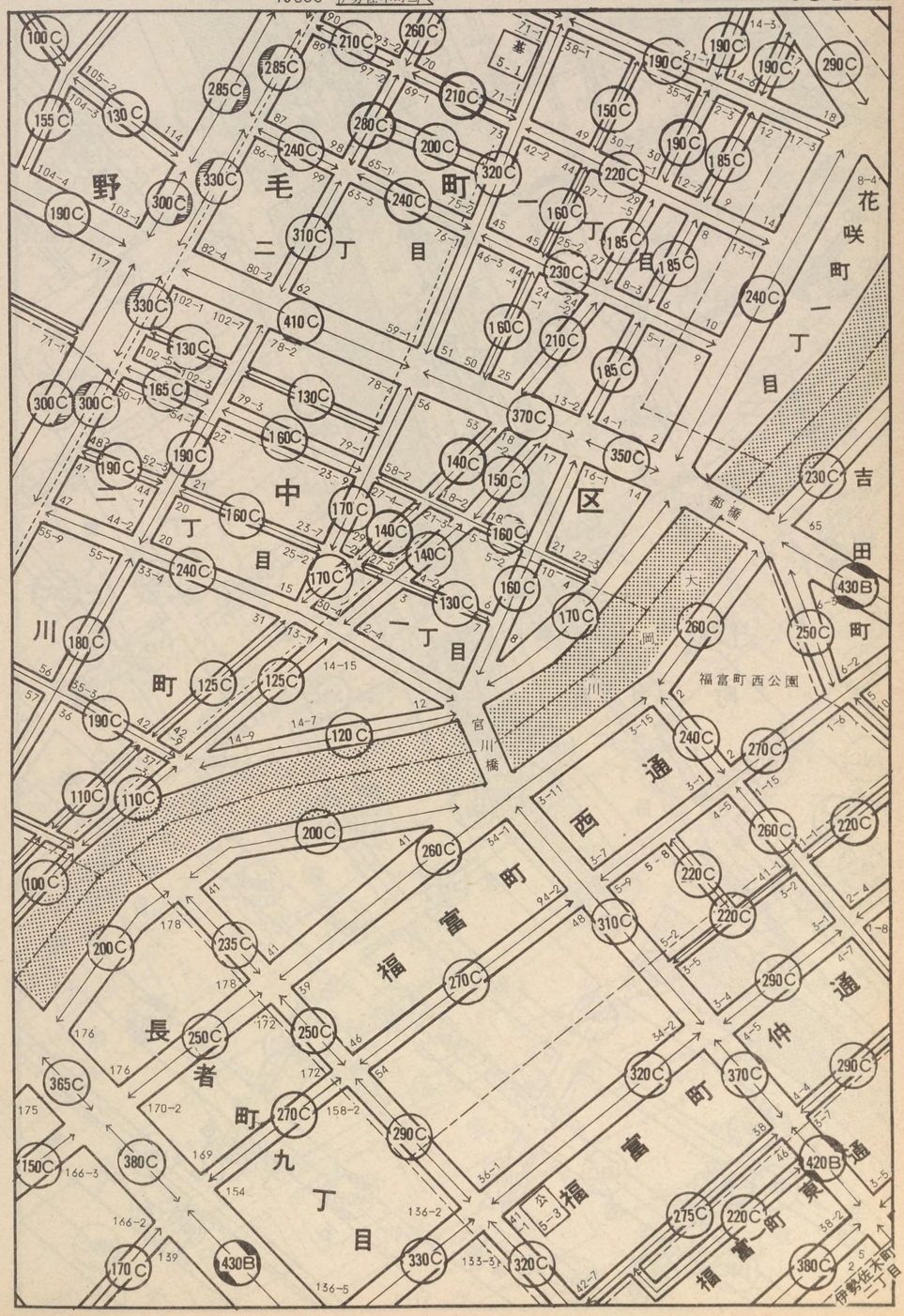

記号	借地権割合	記号	借地権割合
A	90%	E	50%
B	80%	F	40%
C	70%	G	30%
D	60%	H	20%

繁華街・高度商業地区
普通商業地区 併用住宅地区
中小工場地区
大工場地区
普通住宅地区 家内工場地区

46033

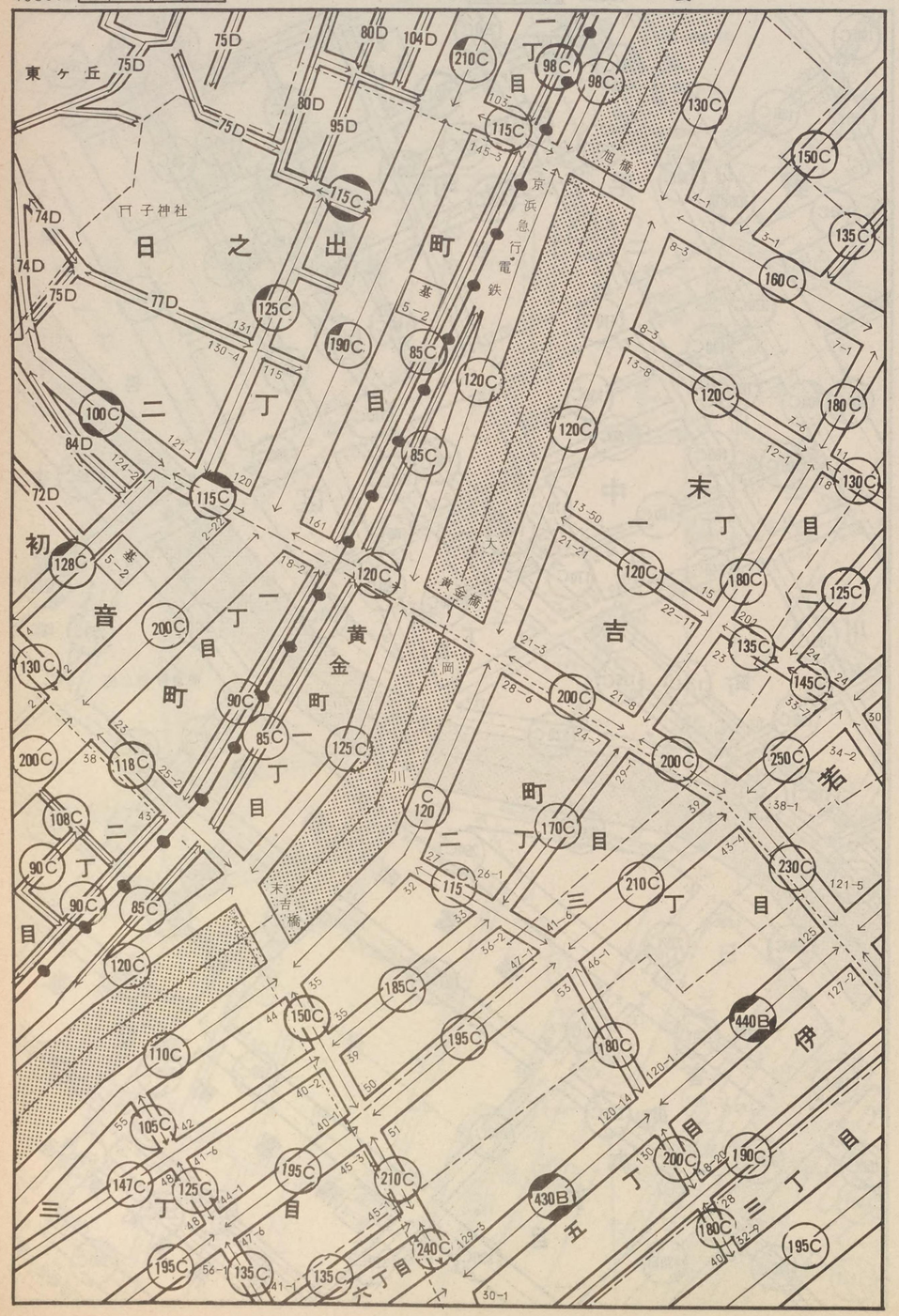

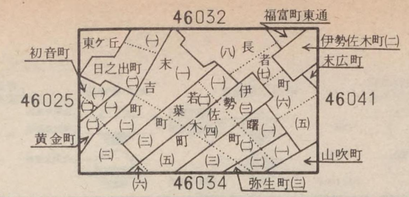

横浜中

46033

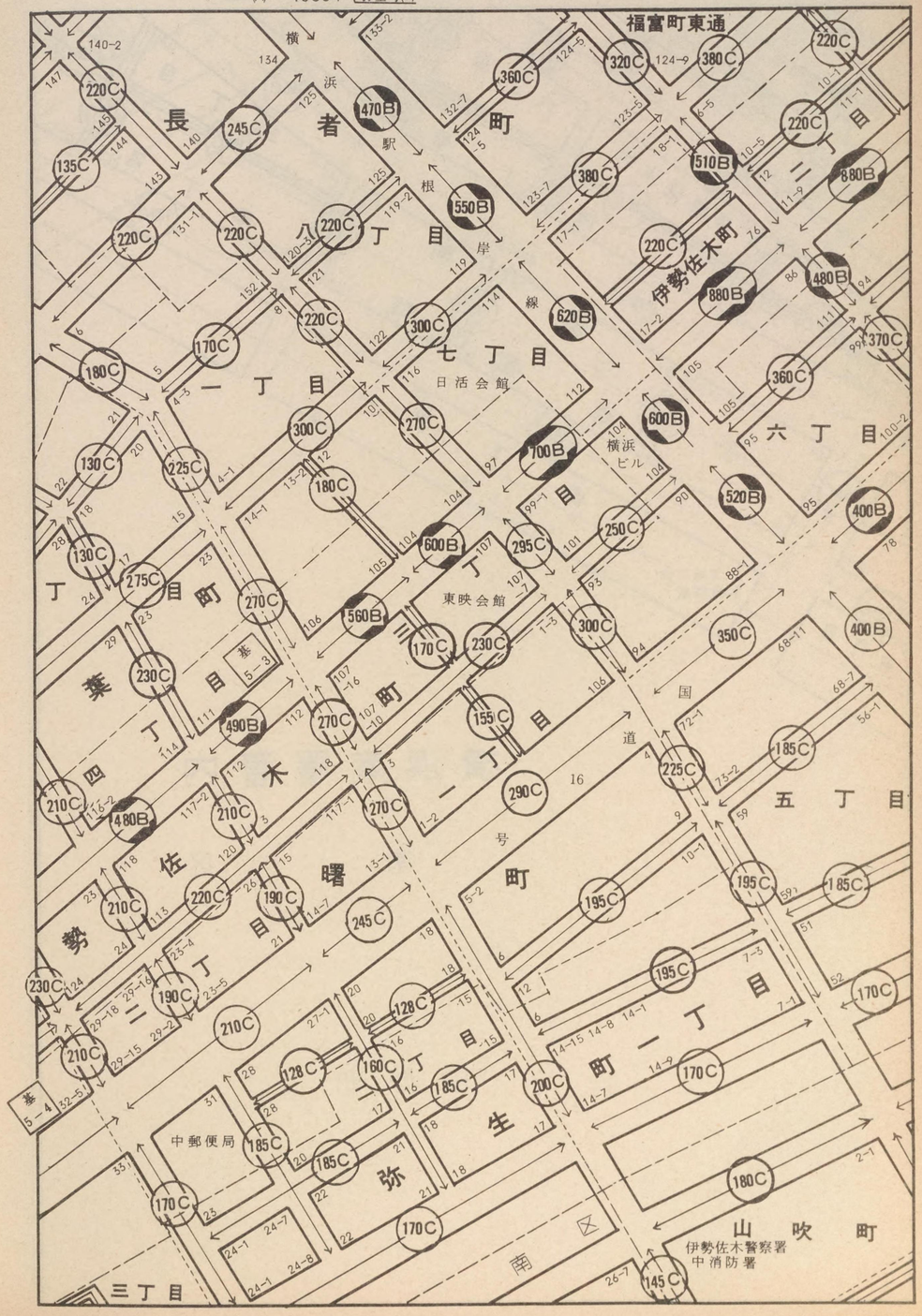

記号	借地権割合	記号	借地権割合
A	90%	E	50%
B	80%	F	40%
C	70%	G	30%
D	60%	H	20%

繁華街・高度商業地区
道路を中心として全地域
道路沿い

普通商業地区
併用住宅地区
全地域
北側道路沿い
南側全地域

中小工場地区
北側全地域
南側道路沿い
南側全地域

大工場地区
北側全地域
南側道路沿い
北側全地域

普通住宅地区
家内工場地区
無印は全地域

46034

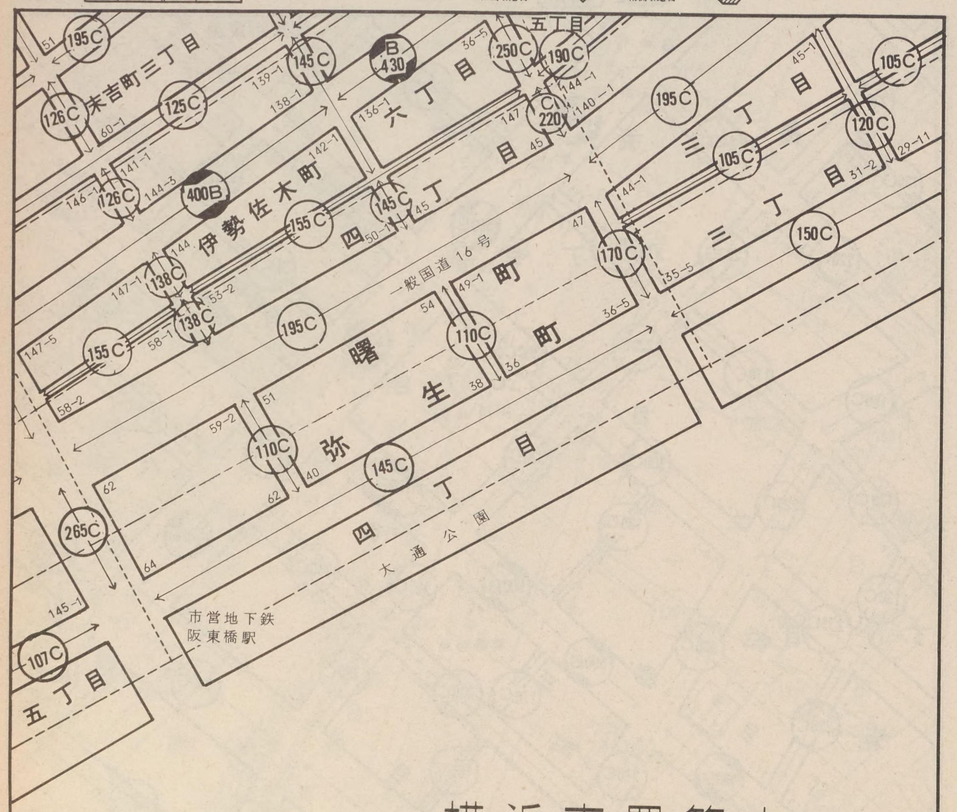

横浜南署管内

南　　区

白妙町

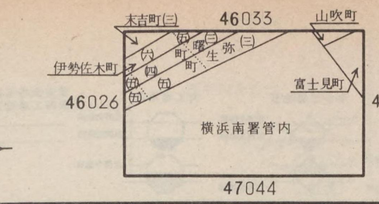

横浜中

46034

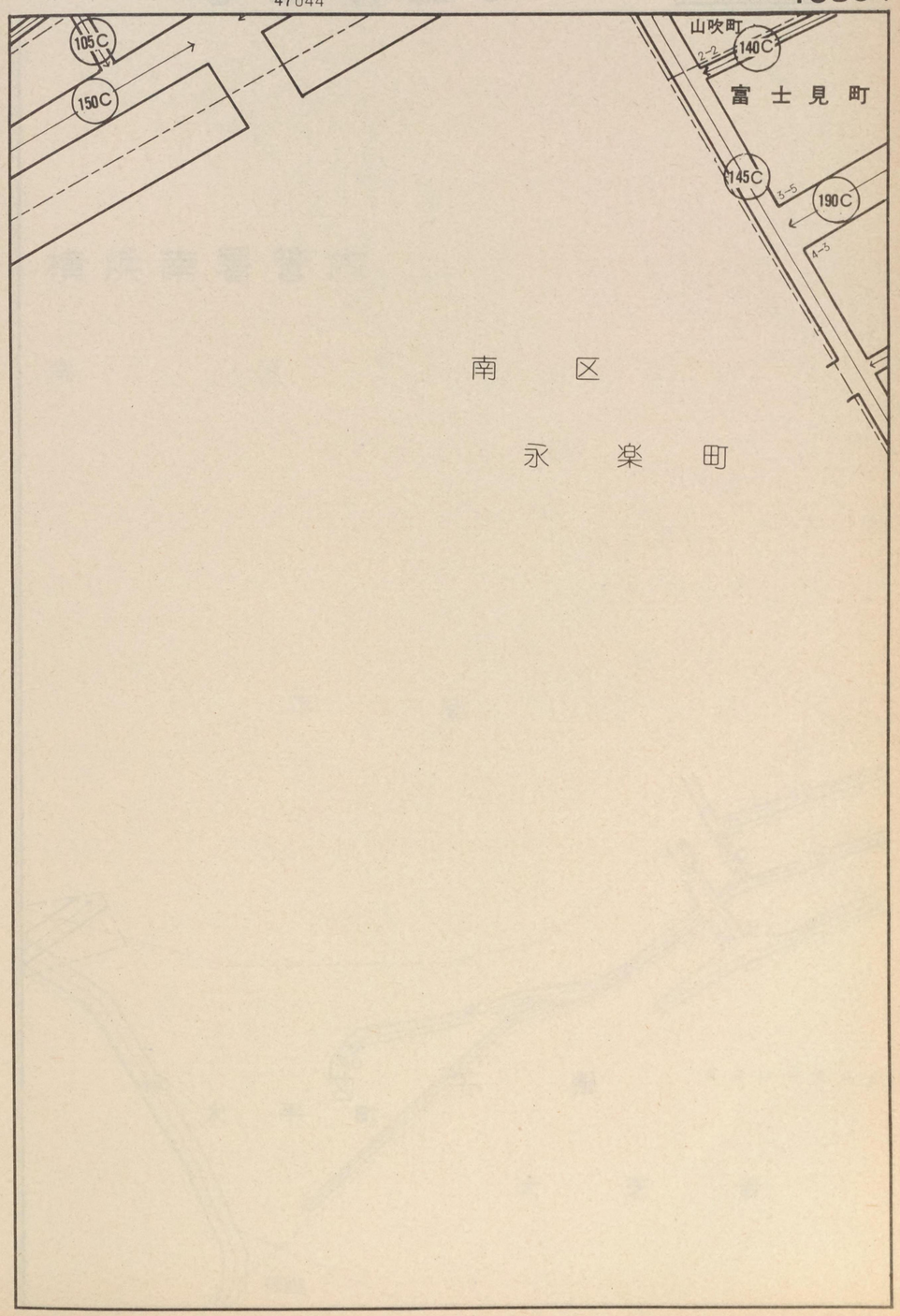

南　　区

永楽町

記号	借地権割合	記号	借地権割合
A	90%	E	50%
B	80%	F	40%
C	70%	G	30%
D	60%	H	20%

繁華街・高度商業地区
道路を中心として全地域
道路沿い

普通商業地区
併用住宅地区
全地域
北側道路沿い
南側全地域

中小工場地区
北側全地域
南側道路沿い
南側全地域

大工場地区
北側全地域
南側道路沿い
北側全地域

普通住宅地区
家内工場地区
無印は全地域

46035

磯子区

47044
47040
横浜南署管内
46044
大平町
大芝台
46036
塚越

横浜中

46035

横浜南署管内

南区

平楽

71D
65D
70D
71D
34-3
65D
42-6
65D
55D
55D
78D
大平町
大芝台
塚越
市根岸共同墓地

記号	借地権割合	記号	借地権割合
A	90%	E	50%
B	80%	F	40%
C	70%	G	30%
D	60%	H	20%

繁華街・高度商業地区
道路を中心として全地域
道路沿い

普通商業地区
併用住宅地区
全地域
北側道路沿い
南側全地域

中小工場地区
北側全地域
南側道路沿い
南側全地域

大工場地区
北側全地域
南側道路沿い
北側全地域

普通住宅地区
家内工場地区
無印は全地域

46036

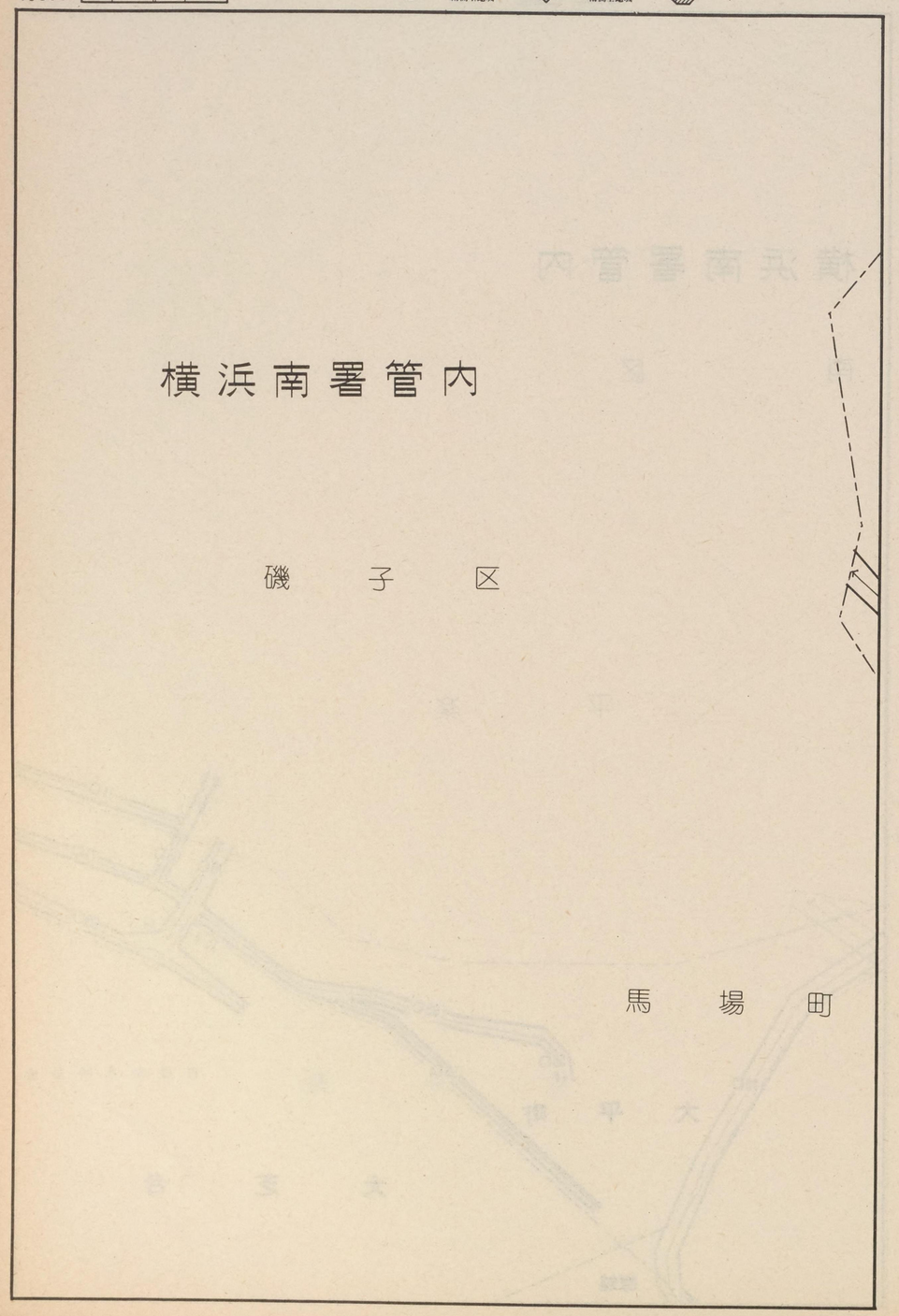

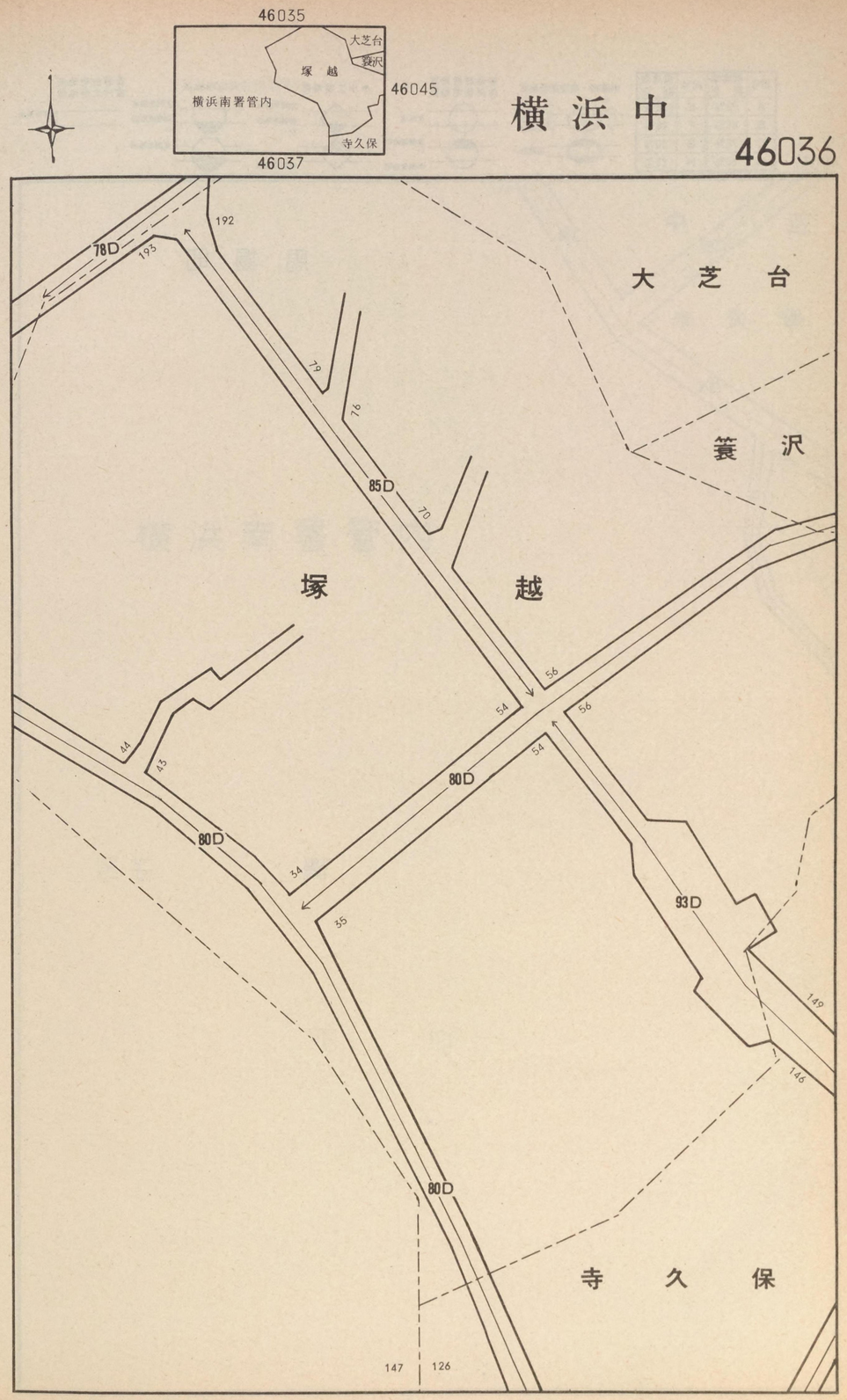

横浜中

46036

記号	借地権割合	記号	借地権割合
A	90%	E	50%
B	80%	F	40%
C	70%	G	30%
D	60%	H	20%

繁華街・高度商業地区
道路を中心として全地域
道路沿い

普通商業地区
併用住宅地区
全地域
北側道路沿い
南側全地域

中小工場地区
北側全地域
南側道路沿い
南側全地域

大工場地区
北側全地域
南側道路沿い
北側全地域

普通住宅地区
家内工場地区
無印は全地域

46037

馬場町

磯子

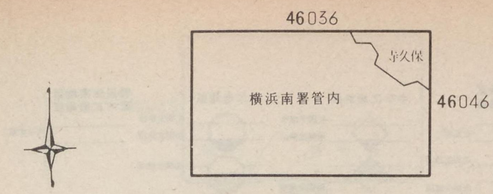

横浜中

46037

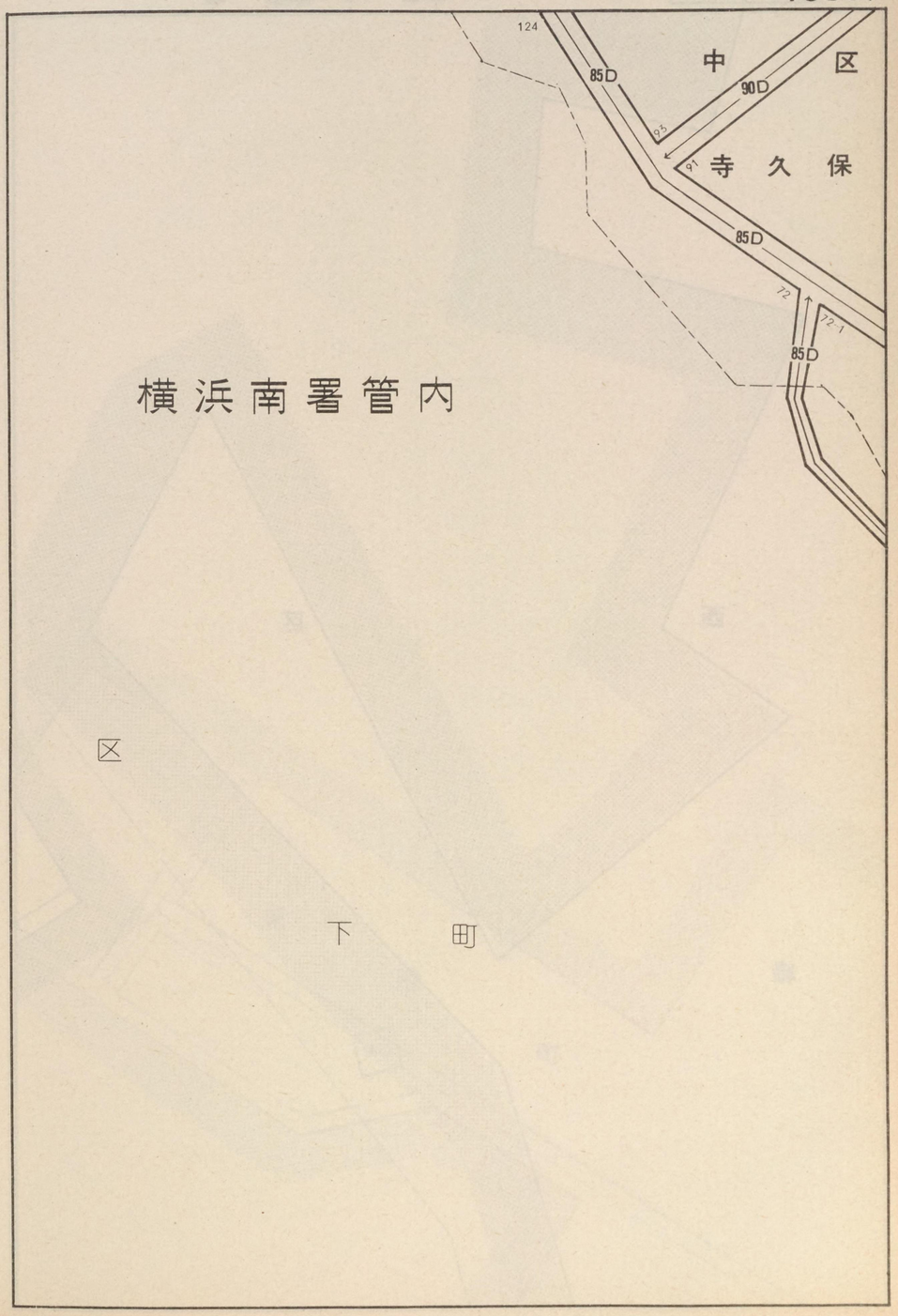

区

下町

記号	借地権割合	記号	借地権割合
A	90%	E	50%
B	80%	F	40%
C	70%	G	30%
D	60%	H	20%

繁華街・高度商業地区
道路を中心として全地域
道路沿い

普通商業地区
併用住宅地区
全地域
北側道路沿い
南側全地域

中小工場地区
北側全地域
南側道路沿い
南側全地域

大工場地区
北側全地域
南側道路沿い
北側全地域

普通住宅地区
家内工場地区
無印は全地域

46038

西

区

緑

46030

緑町

新港町

46039

横浜中

46038

新

港

町

90D

記号	借地権割合	記号	借地権割合
A	90%	E	50%
B	80%	F	40%
C	70%	G	30%
D	60%	H	20%

繁華街・高度商業地区　普通商業地区 併用住宅地区　中小工場地区　大工場地区　普通住宅地区 家内工場地区

46039

西区緑町

内田町

中六丁目

大岡川

横浜港運輸統合庁舎

六丁目

弁天橋

市営バスターミナル

根岸線

国道16号

桜木町一丁目

読売横浜ビル

常盤町六丁目

弁天通六丁目

太田町

相生町六丁目

住吉町六丁目

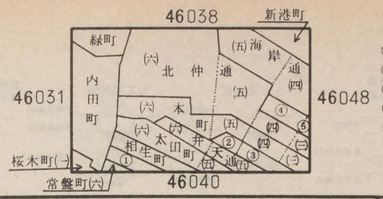

①住吉町
②南仲通(五)
③ 〃 (四)
④元浜町(四)
⑤ 〃 (二)

横浜中

46039

新港町

海岸通五丁目

区

五丁目

北仲

横浜農林合同庁舎

横浜銀行

五丁目

一般国道133号

本

南仲通五丁目

県立博物館

富士銀行

四丁目

元浜町四丁目

通

四町丁目

三丁目

東京銀行

海岸通四丁目

万国橋

90D

190C

115C

230C

250C

255C

110C

160C

170C

210C

350C

270C

370C

410C

200C

280C

340C

150C

300C

265C

記号	借地権割合	記号	借地権割合
A	90%	E	50%
B	80%	F	40%
C	70%	G	30%
D	60%	H	20%

繁華街・高度商業地区　普通商業地区 併用住宅地区　中小工場地区　大工場地区　普通住宅地区 家内工場地区

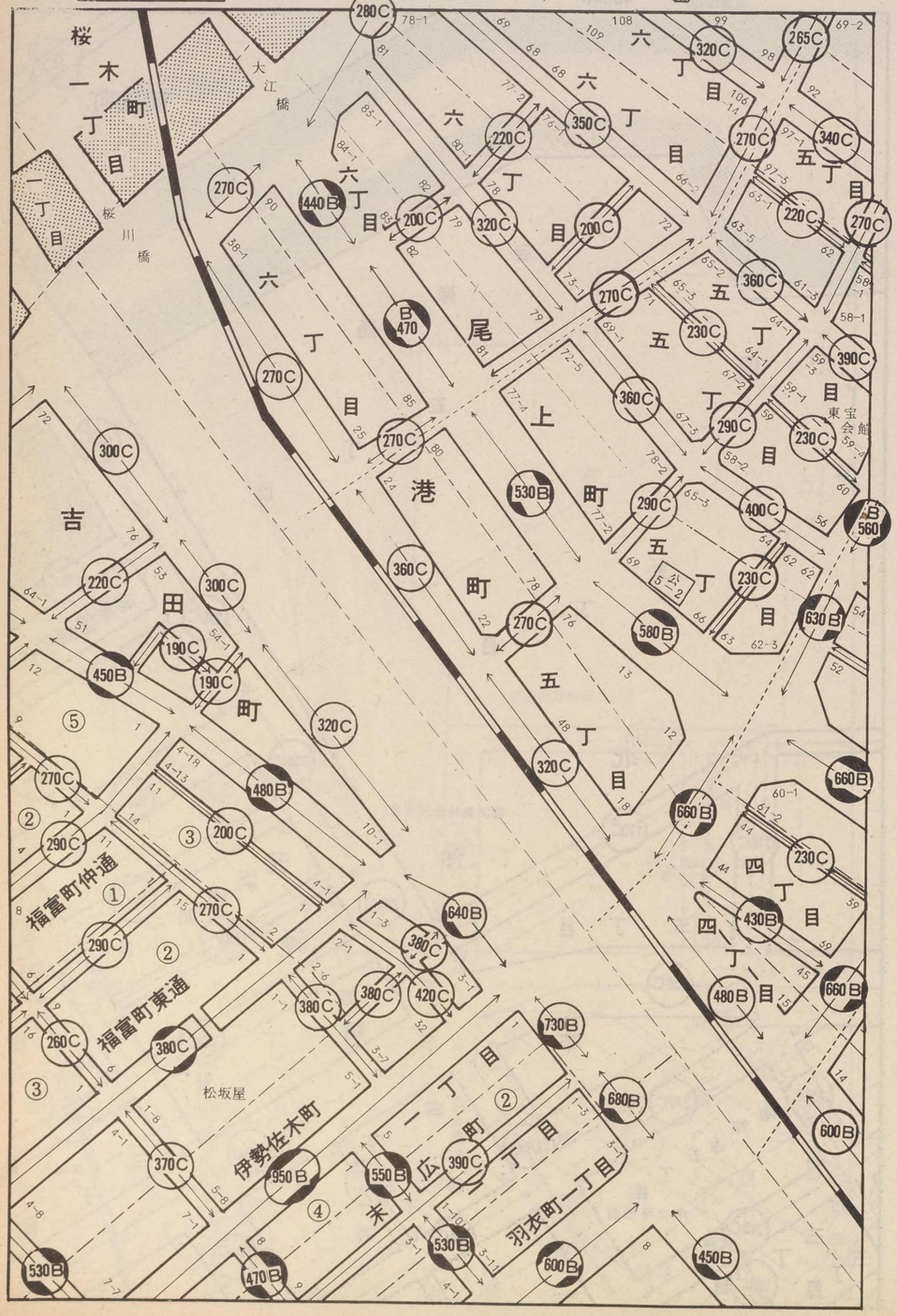

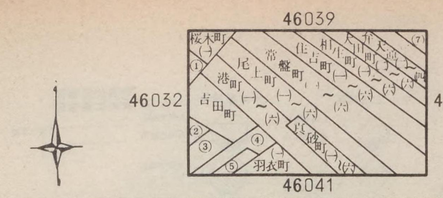

横浜中

46040

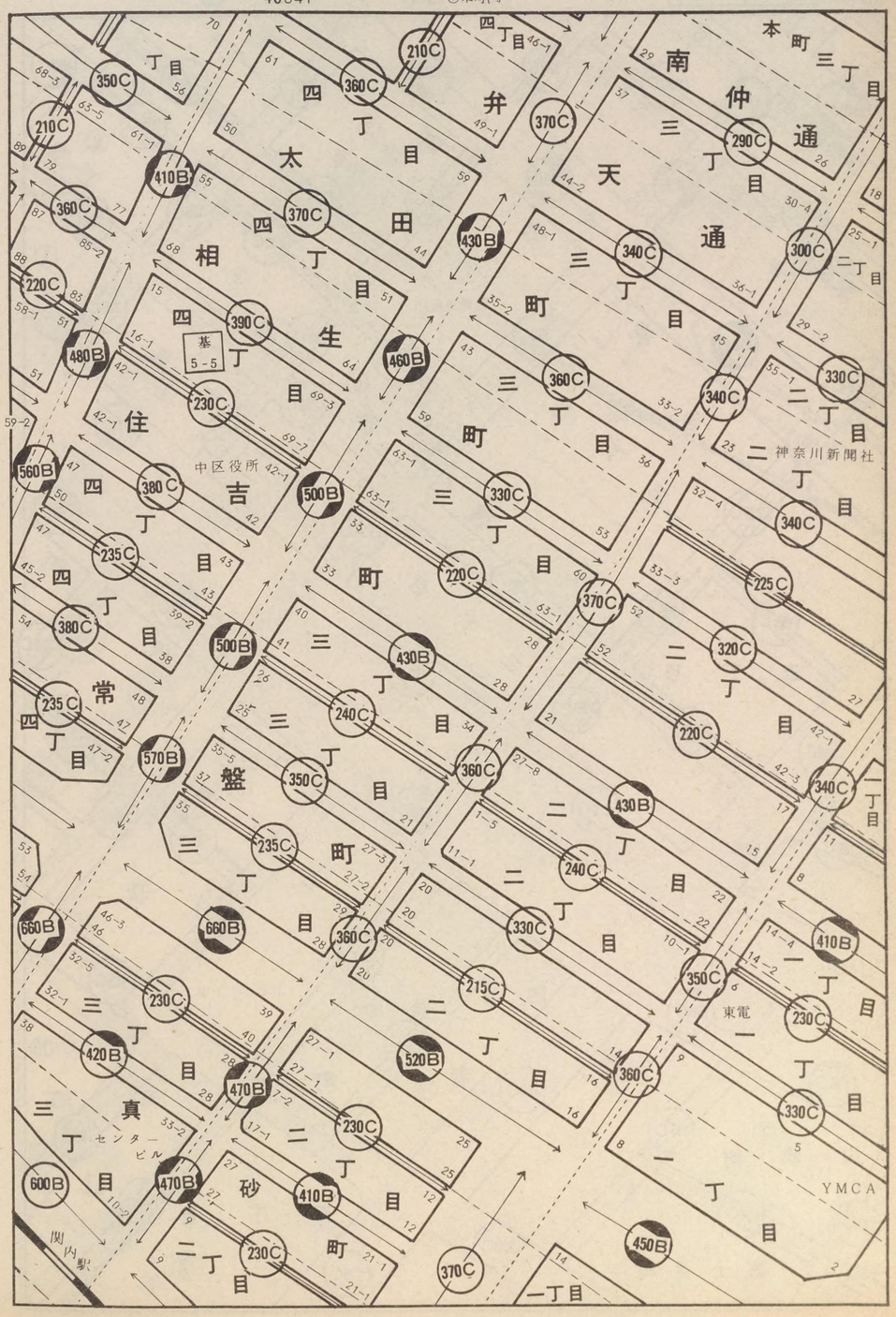

記号	借地権割合	記号	借地権割合
A	90%	E	50%
B	80%	F	40%
C	70%	G	30%
D	60%	H	20%

繁華街・高度商業地区　道路を中心として全地域　道路沿い

普通商業地区 併用住宅地区　全地域　北側全地域　南側道路沿い　南側全地域

中小工場地区　北側全地域　南側道路沿い　南側全地域

大工場地区　北側全地域　南側道路沿い　北側全地域

普通住宅地区 家内工場地区　無印は全地域

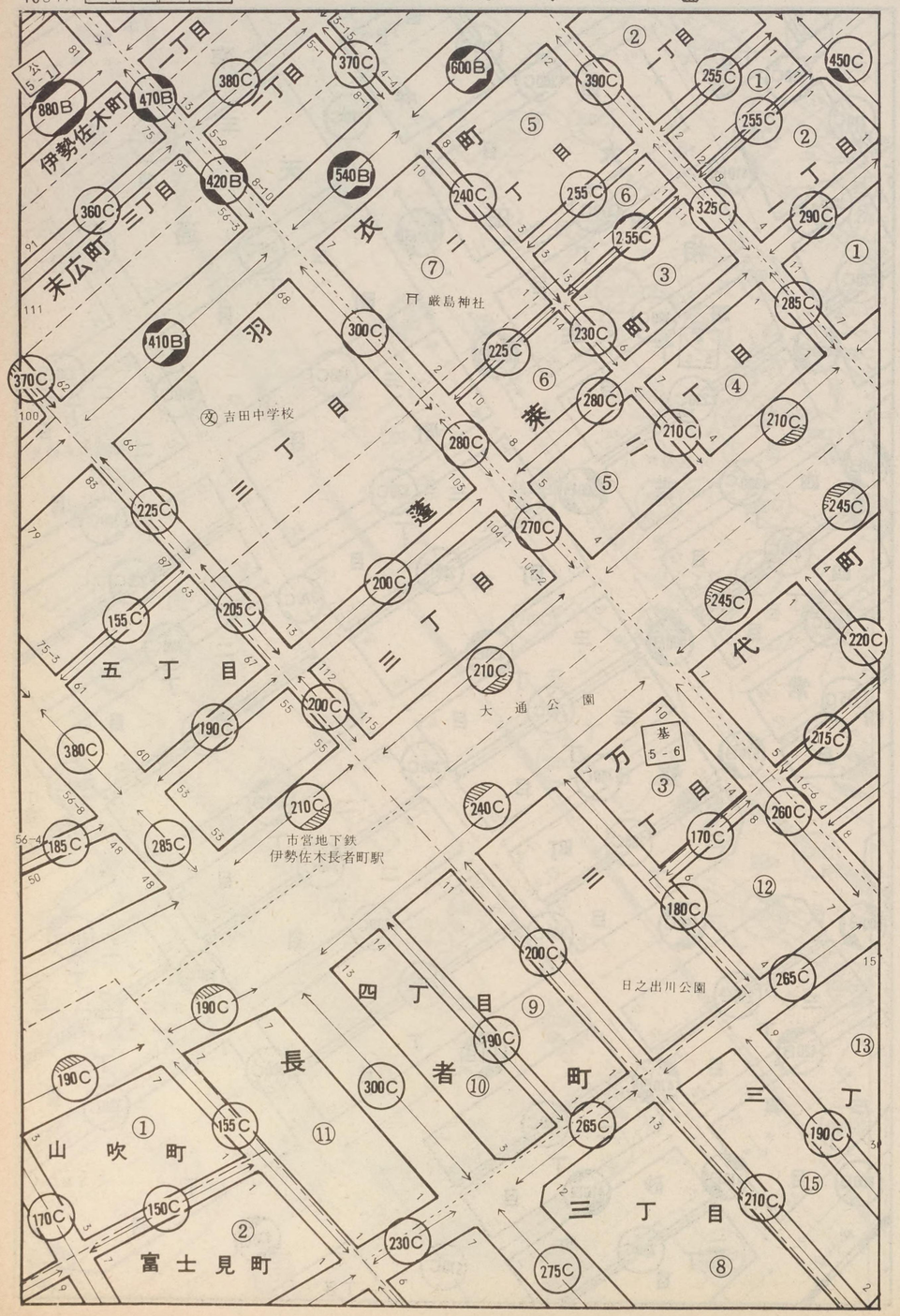

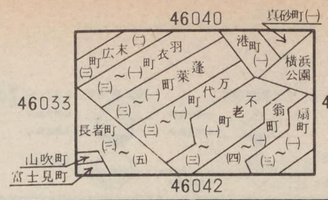

横浜中

46041

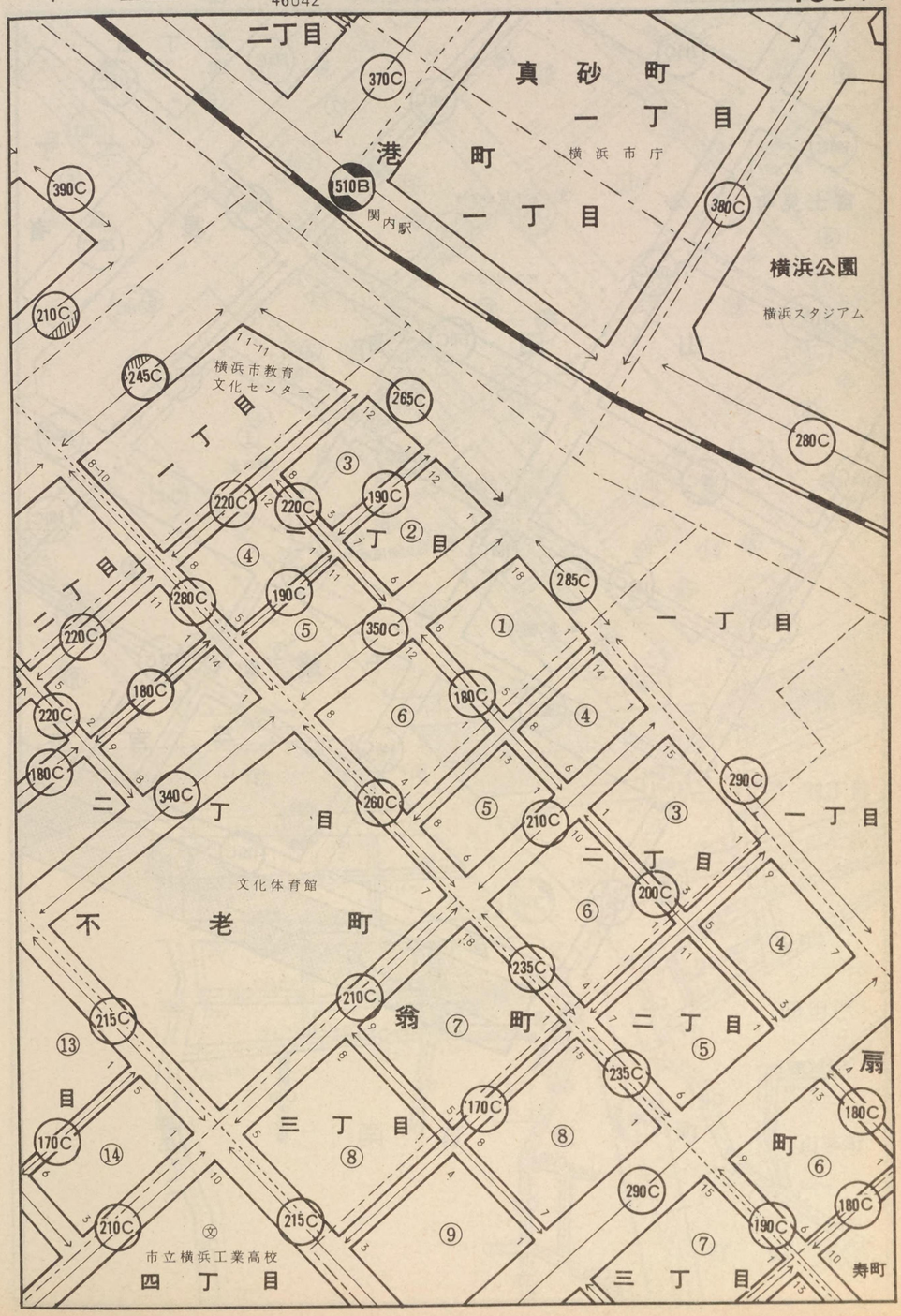

記号	借地権割合	記号	借地権割合
A	90%	E	50%
B	80%	F	40%
C	70%	G	30%
D	60%	H	20%

繁華街・高度商業地区　普通商業地区 併用住宅地区　中小工場地区　大工場地区　普通住宅地区 家内工場地区

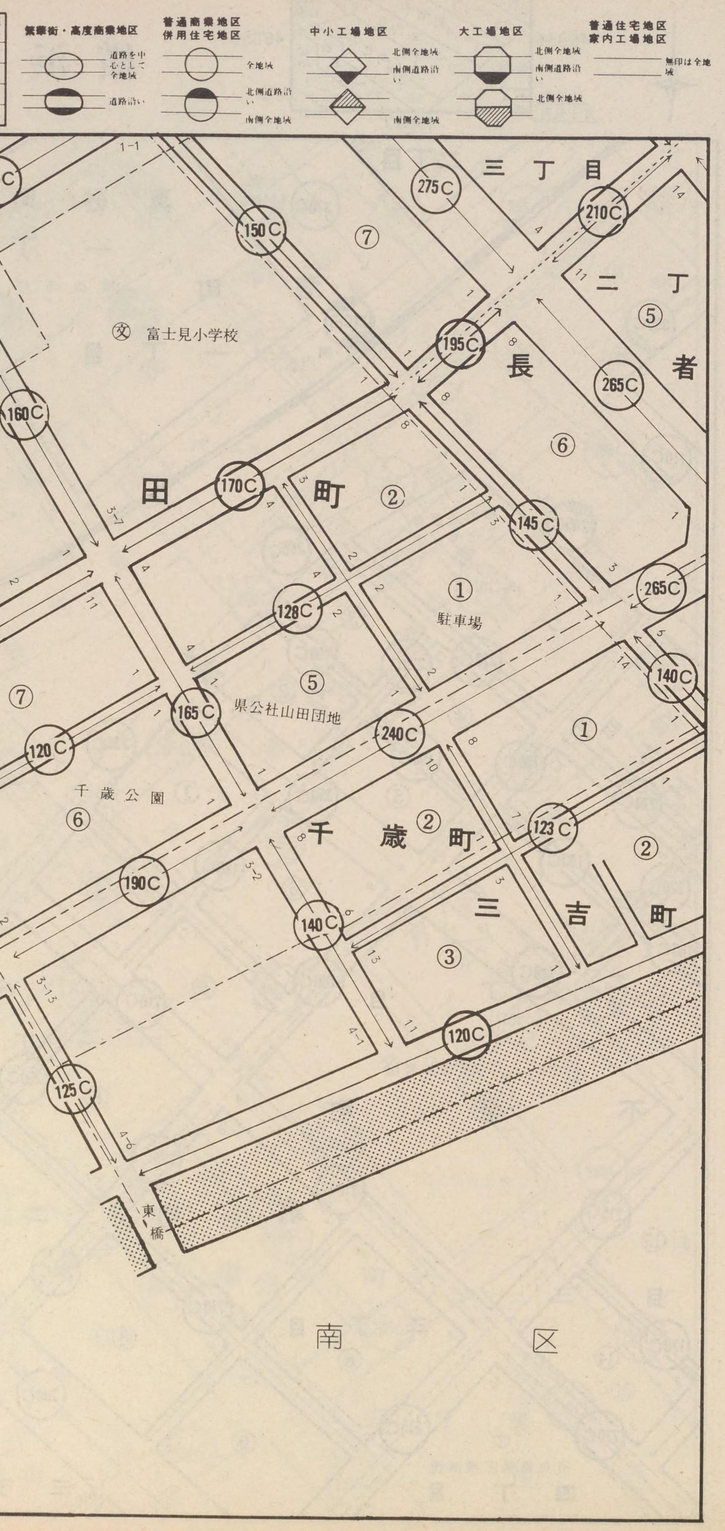

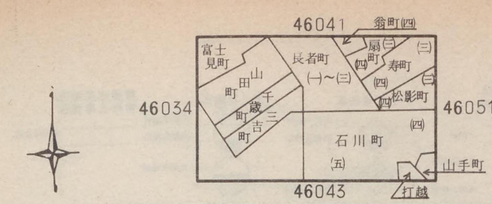

横浜中

46042

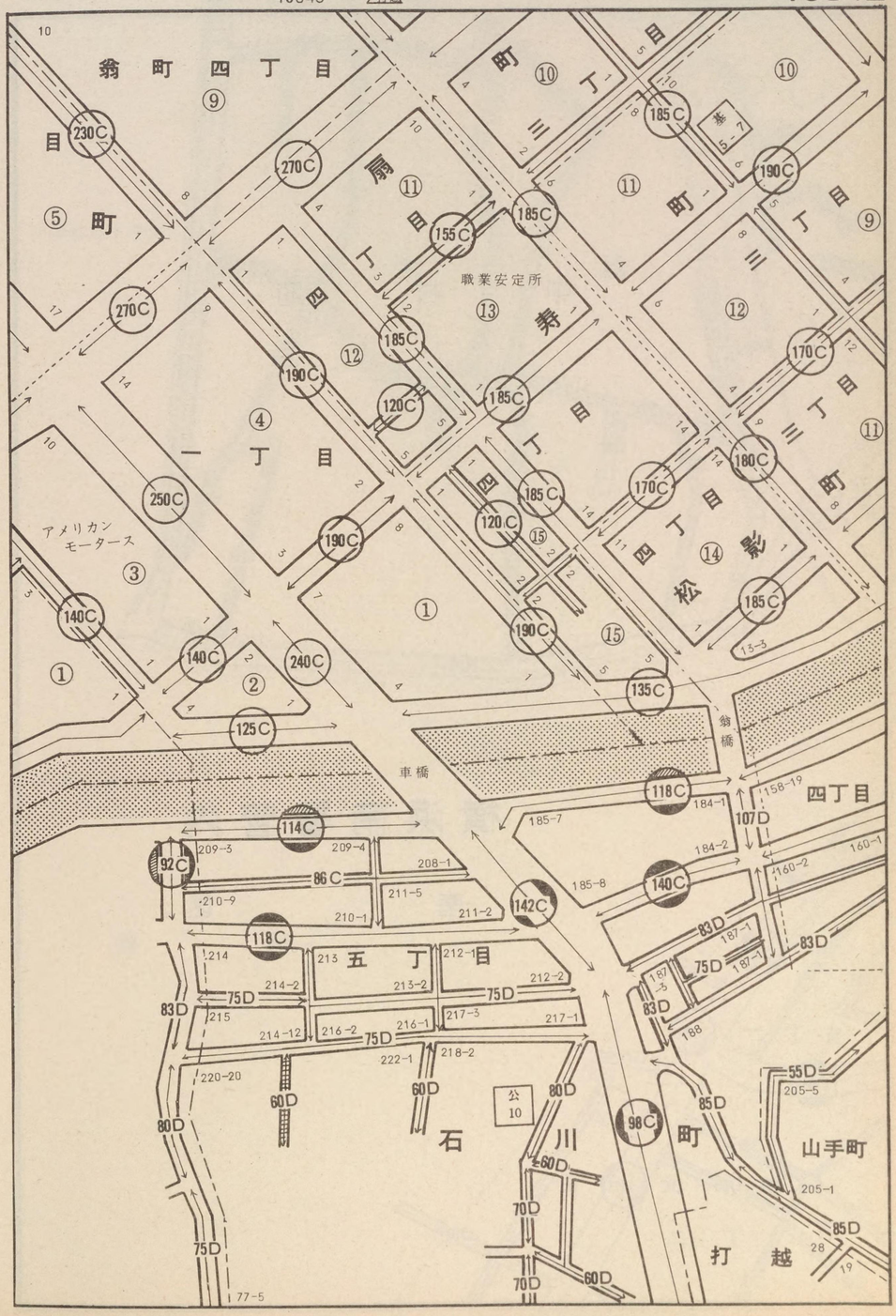

記号	借地権割合	記号	借地権割合
A	90%	E	50%
B	80%	F	40%
C	70%	G	30%
D	60%	H	20%

繁華街・高度商業地区
道路を中心として全地域
道路沿い

普通商業地区 併用住宅地区
全地域
北側道路沿い
南側全地域

中小工場地区
北側全地域
南側道路沿い
南側全地域

大工場地区
北側全地域
南側道路沿い
北側全地域

普通住宅地区 家内工場地区
無印は全地域

中　村　町

横浜南署管内

南　区

横浜中

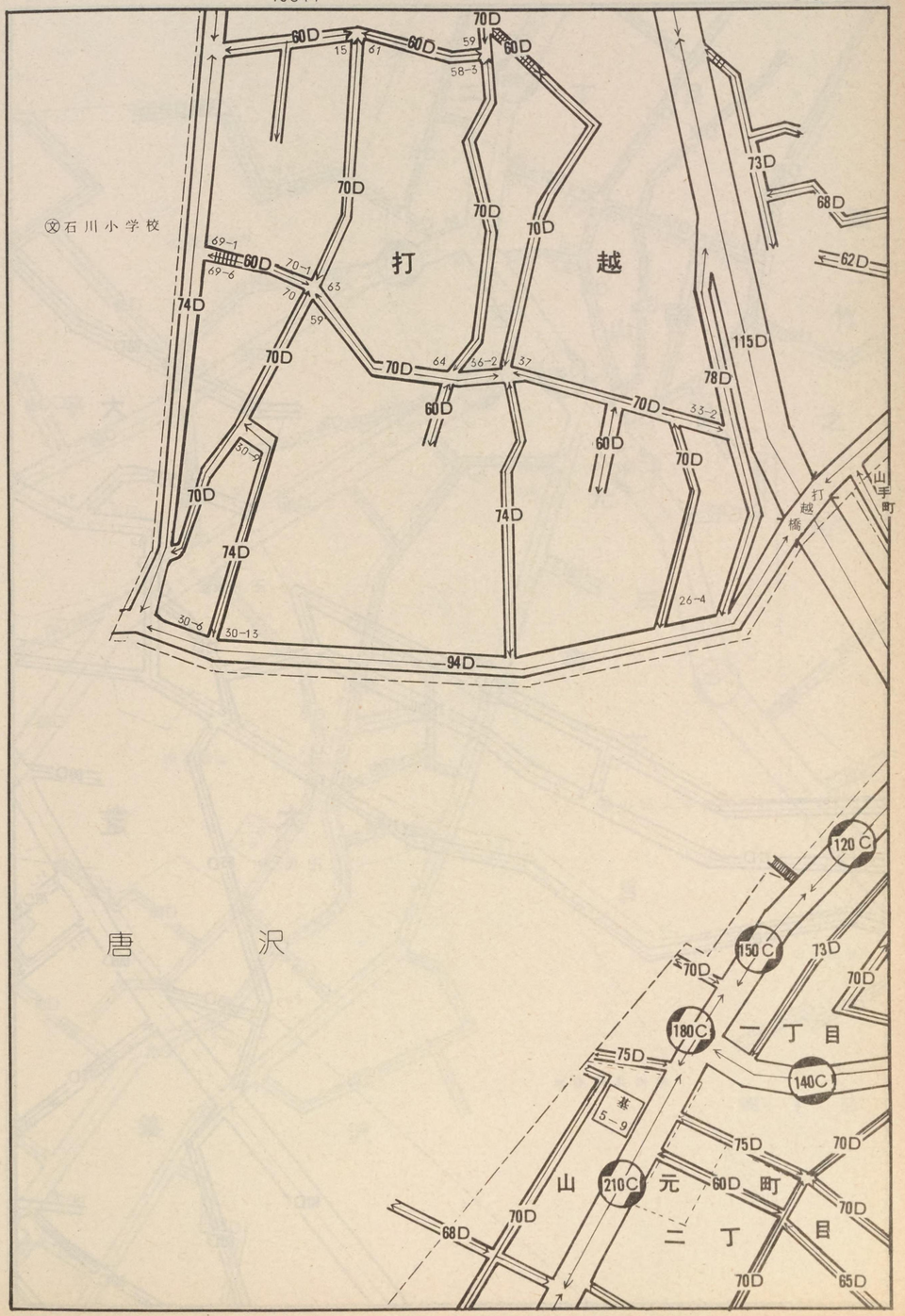

記号	借地権割合	記号	借地権割合
A	90%	E	50%
B	80%	F	40%
C	70%	G	30%
D	60%	H	20%

繁華街・高度商業地区
道路を中心として全地域
道路沿い

普通商業地区
併用住宅地区
全地域
北側道路沿い
南側全地域

中小工場地区
北側全地域
南側道路沿い
南側全地域

大工場地区
北側全地域
南側道路沿い
北側全地域

普通住宅地区
家内工場地区
無印は全地域

46044

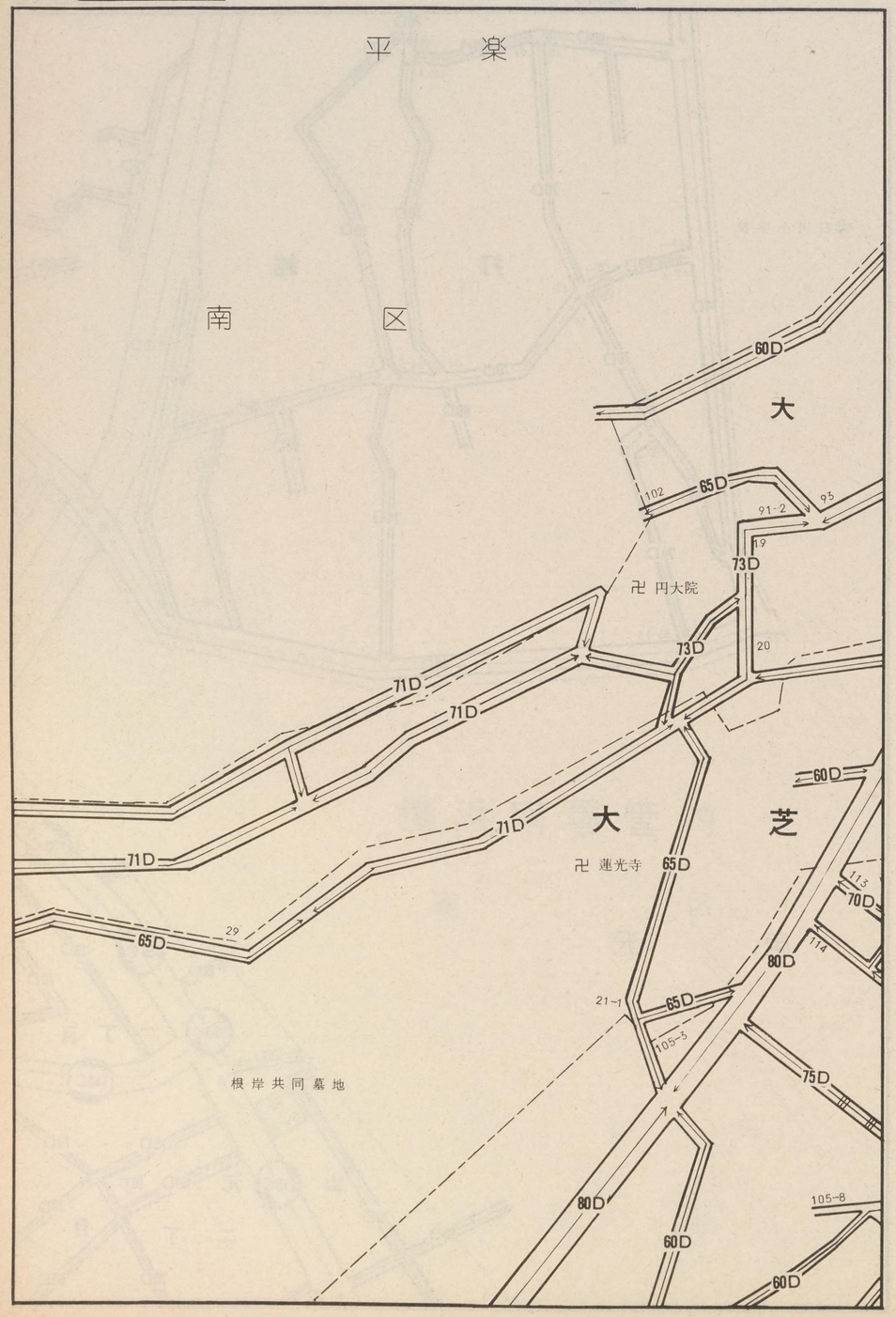

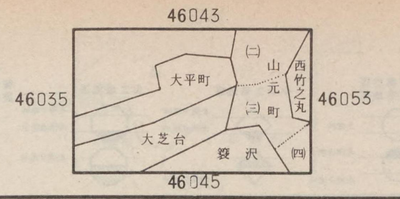

横浜中

46044

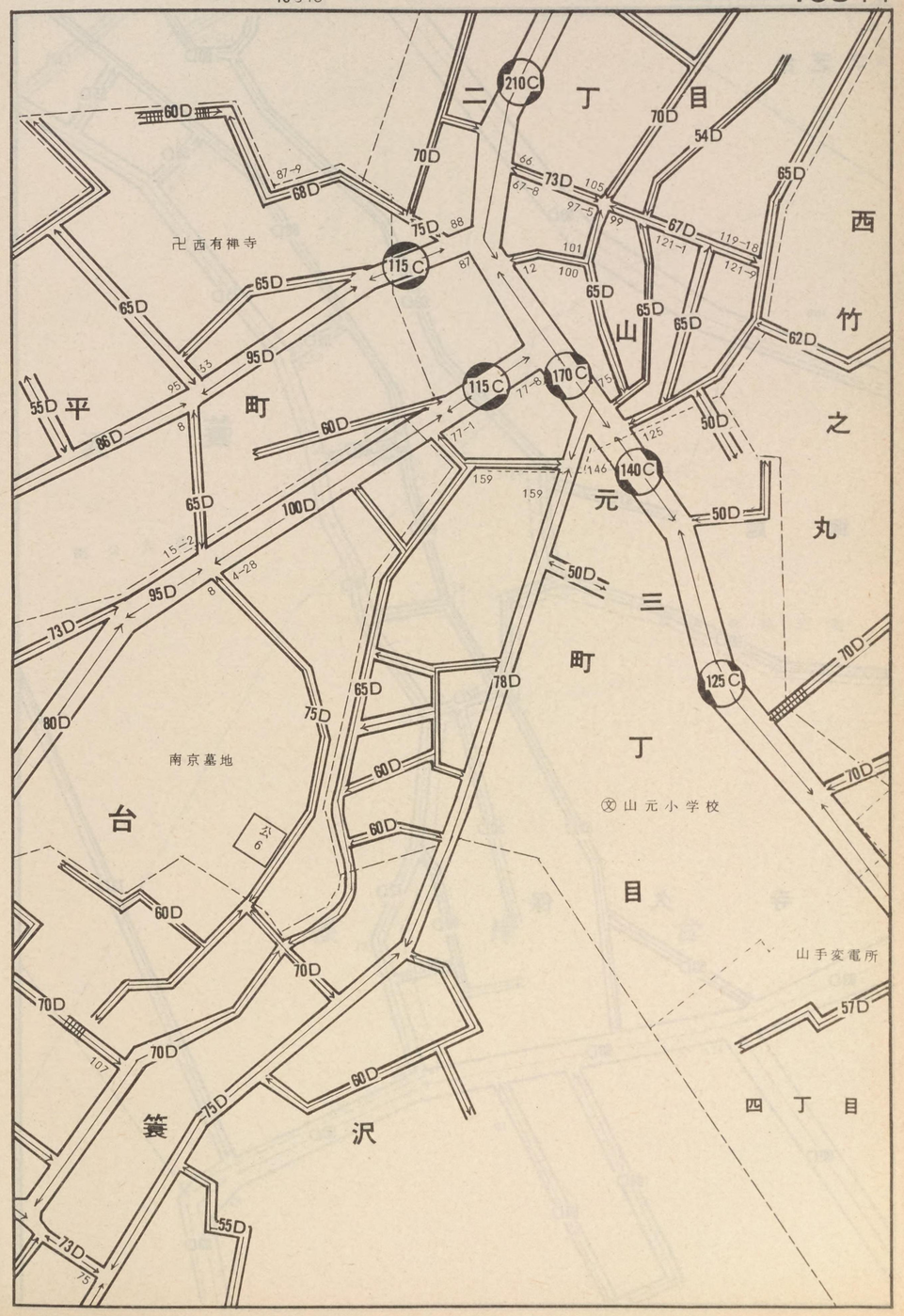

記号	借地権割合	記号	借地権割合
A	90%	E	50%
B	80%	F	40%
C	70%	G	30%
D	60%	H	20%

繁華街・高度商業地区
道路を中心として全地域
道路沿い

普通商業地区
併用住宅地区
全地域
北側道路沿い
南側全地域

中小工場地区
北側全地域
南側道路沿い
南側全地域

大工場地区
北側全地域
南側道路沿い
北側全地域

普通住宅地区
家内工場地区
無印は全地域

46045

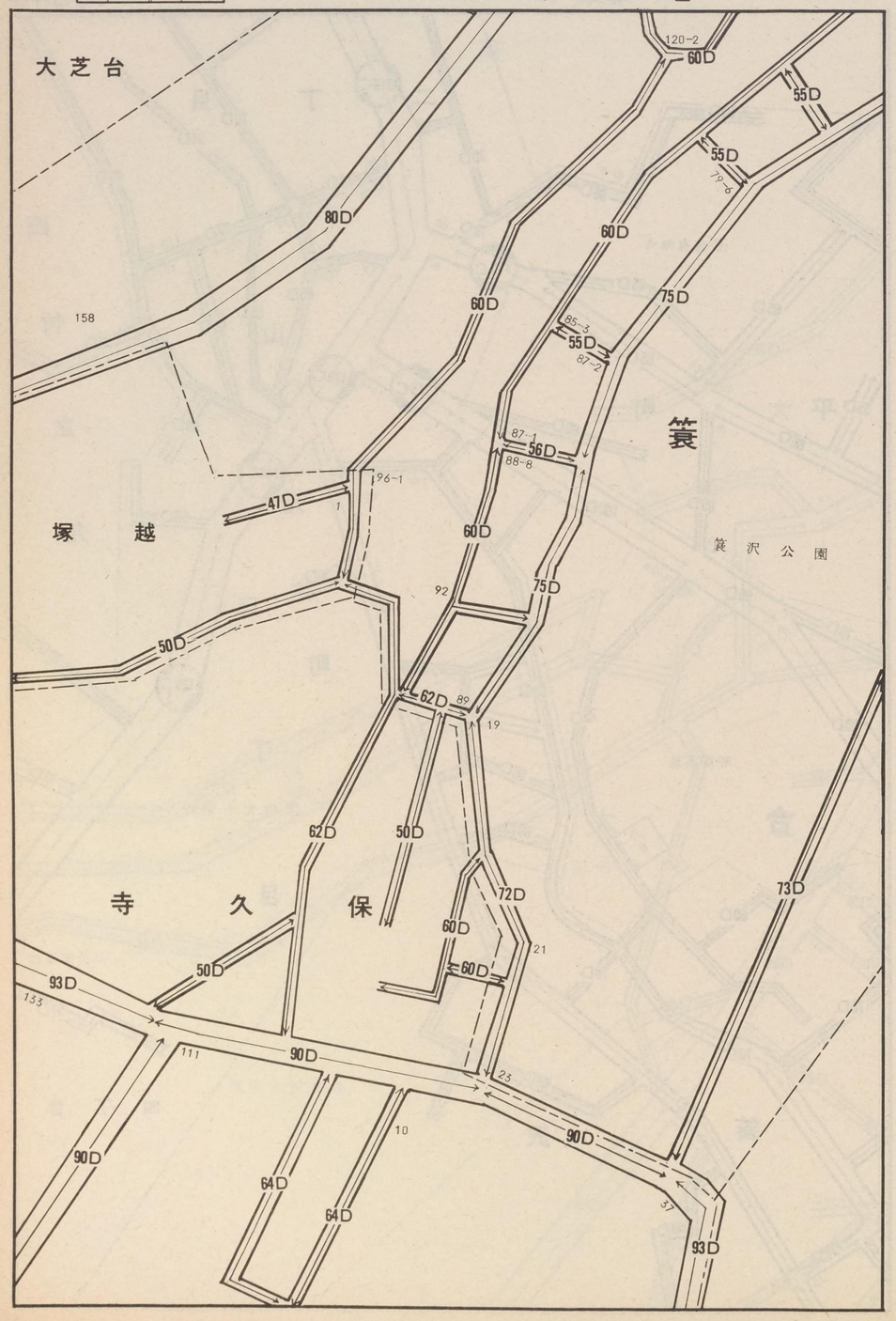

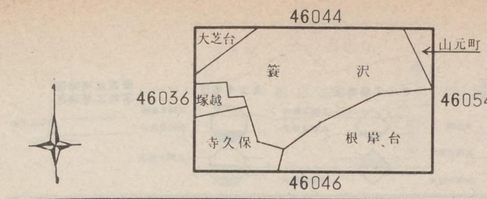

横浜中

46045

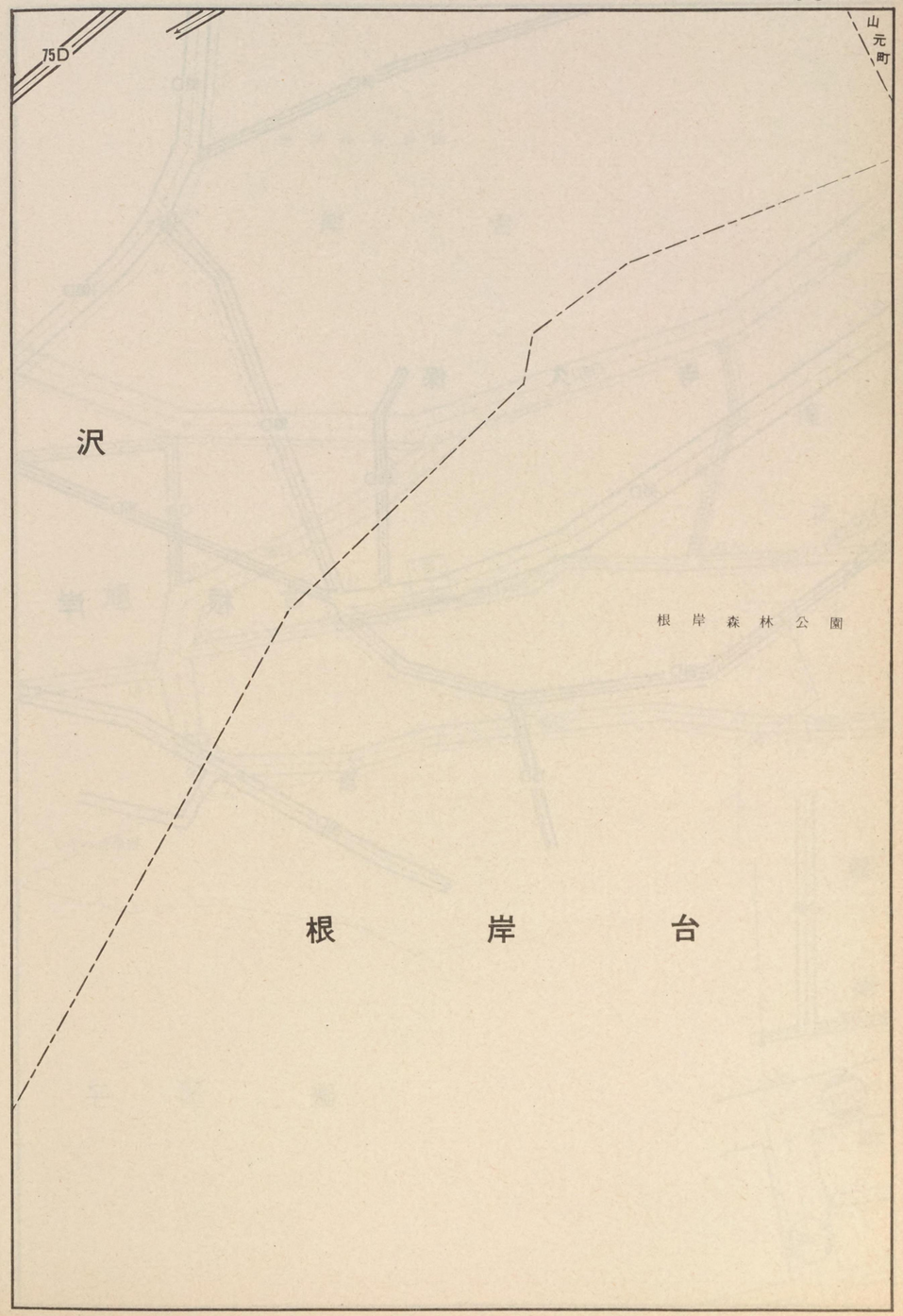

記号	借地権割合	記号	借地権割合
A	90%	E	50%
B	80%	F	40%
C	70%	G	30%
D	60%	H	20%

46046

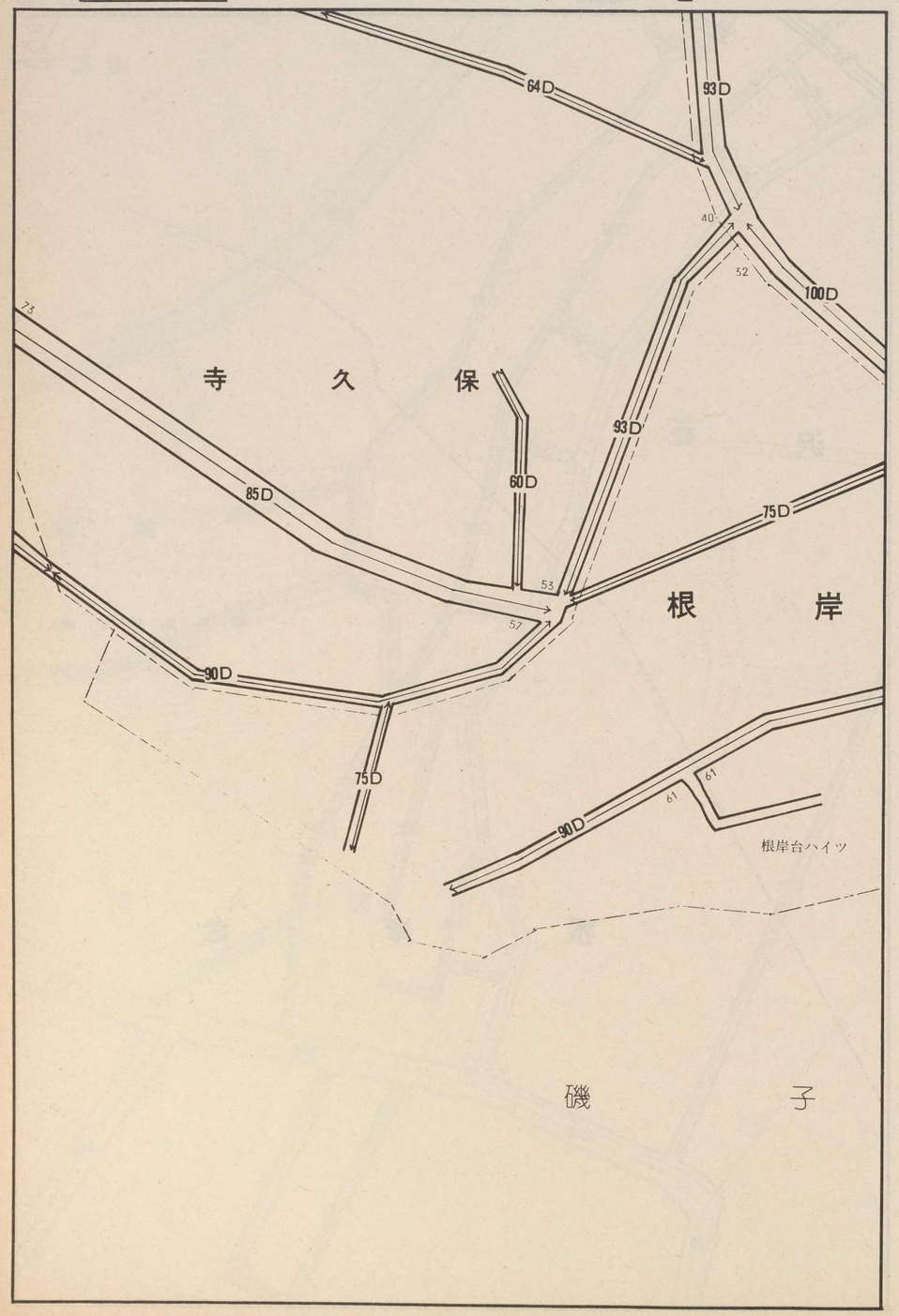

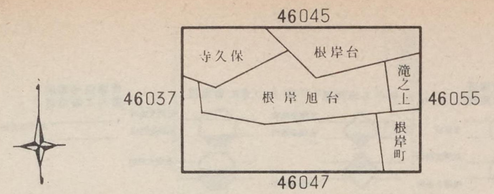

中浜横

46046

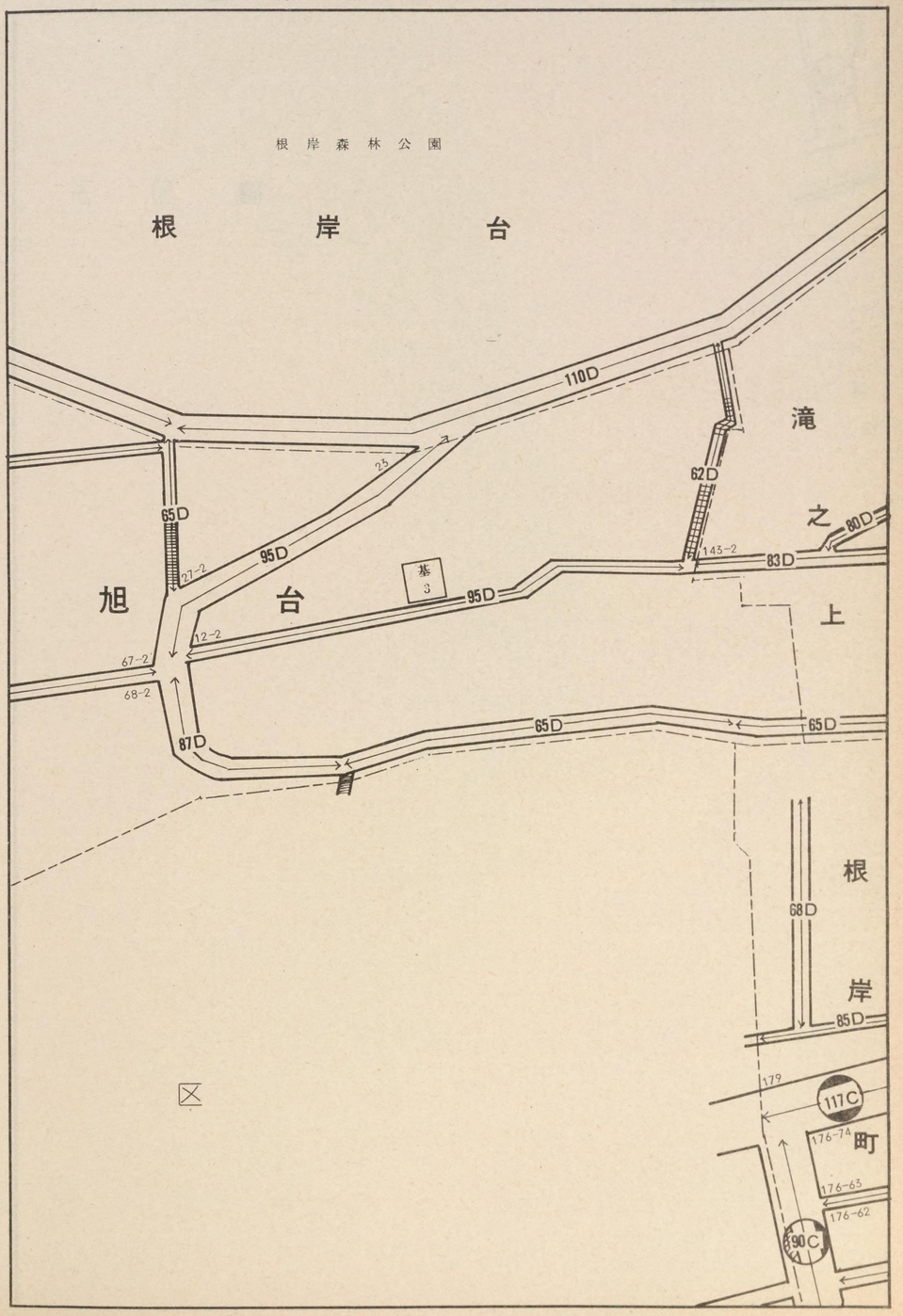

記号	借地権割合	記号	借地権割合
A	90%	E	50%
B	80%	F	40%
C	70%	G	30%
D	60%	H	20%

繁華街・高度商業地区
道路を中心として全地域
道路沿い

普通商業地区
併用住宅地区
全地域
北側道路沿い
南側全地域

中小工場地区
北側全地域
南側道路沿い
南側全地域

大工場地区
北側全地域
南側道路沿い
北側全地域

普通住宅地区
家内工場地区
無印は全地域

46047

磯子

46046

47126

横浜南署管内

46056

根岸町三丁目

千鳥町

横浜中

46047

区

根岸町三丁目

90C

千鳥町

記号	借地権割合	記号	借地権割合
A	90%	E	50%
B	80%	F	40%
C	70%	G	30%
D	60%	H	20%

繁華街・高度商業地区
道路を中心として全地域
道路沿い

普通商業地区
併用住宅地区
全地域
北側道路沿い
南側全地域

中小工場地区
北側全地域
南側道路沿い
南側全地域

大工場地区
北側全地域
南側道路沿い
北側全地域

普通住宅地区
家内工場地区
無印は全地域

46048

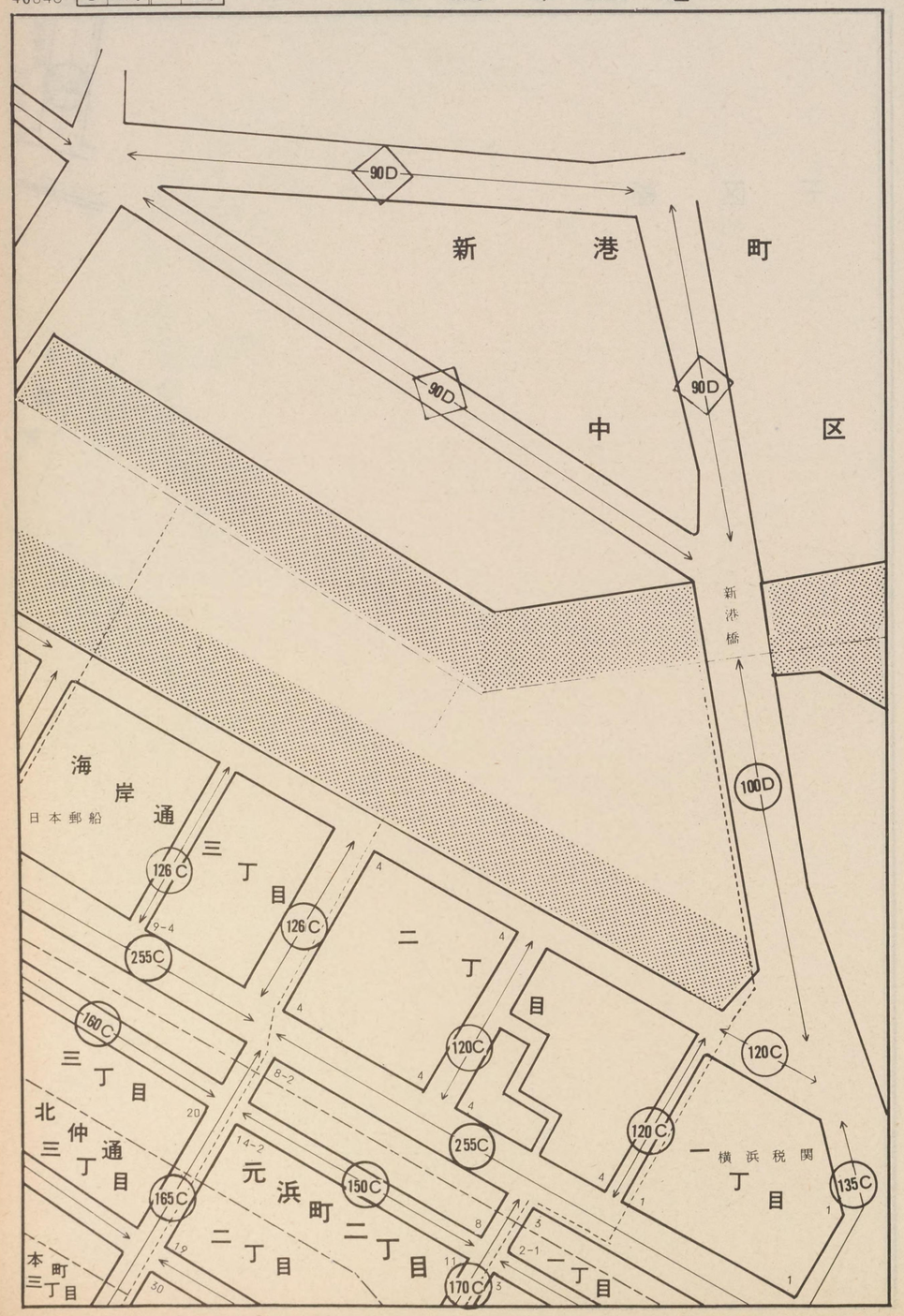

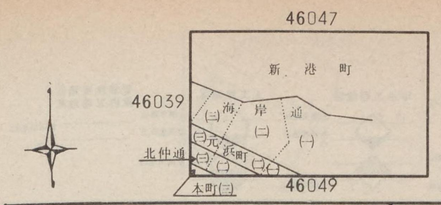

横浜中

46048

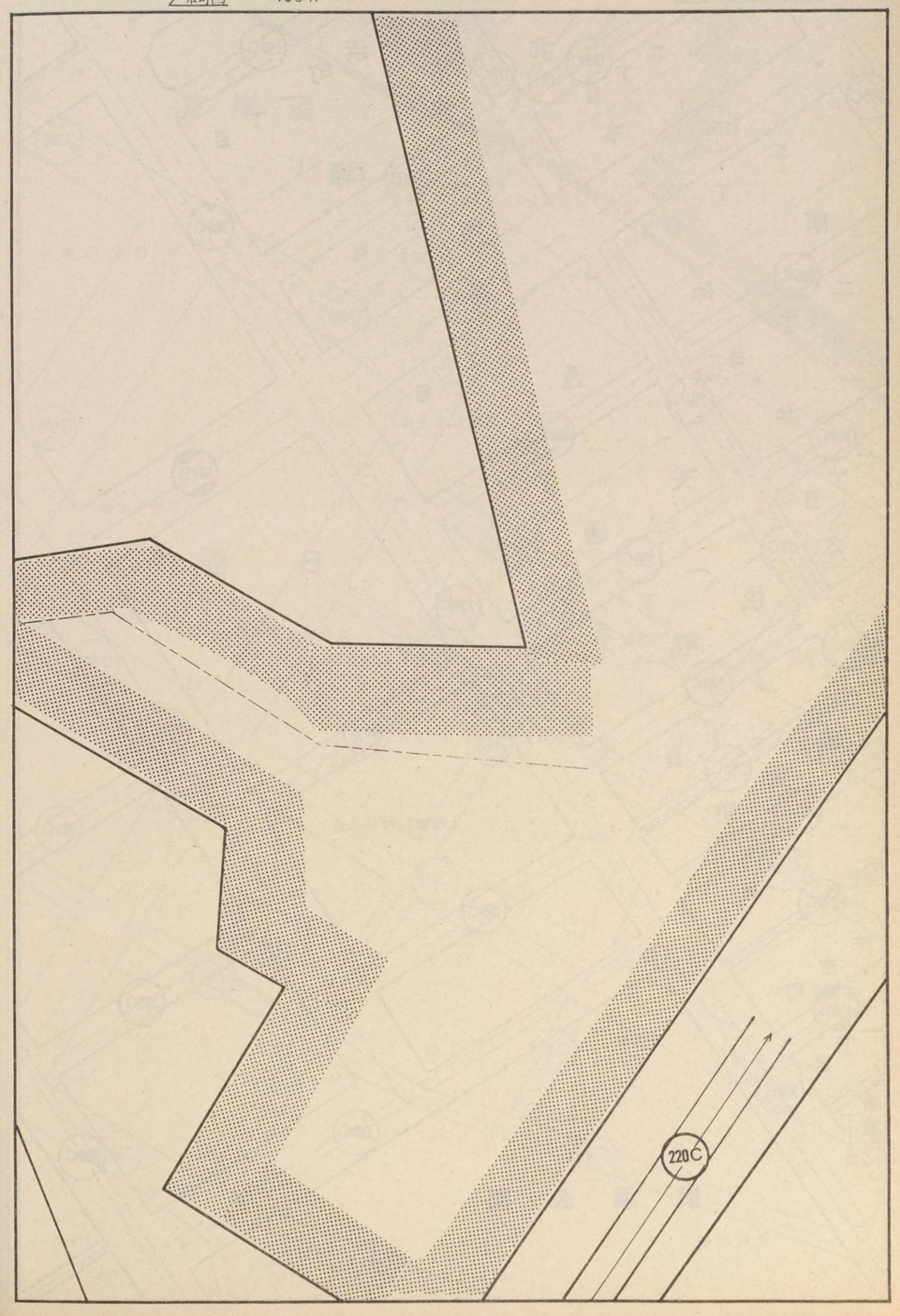

横浜中

46049

記号	借地権割合	記号	借地権割合
A	90%	E	50%
B	80%	F	40%
C	70%	G	30%
D	60%	H	20%

繁華街・高度商業地区
普通商業地区
併用住宅地区
中小工場地区
大工場地区
普通住宅地区
家内工場地区

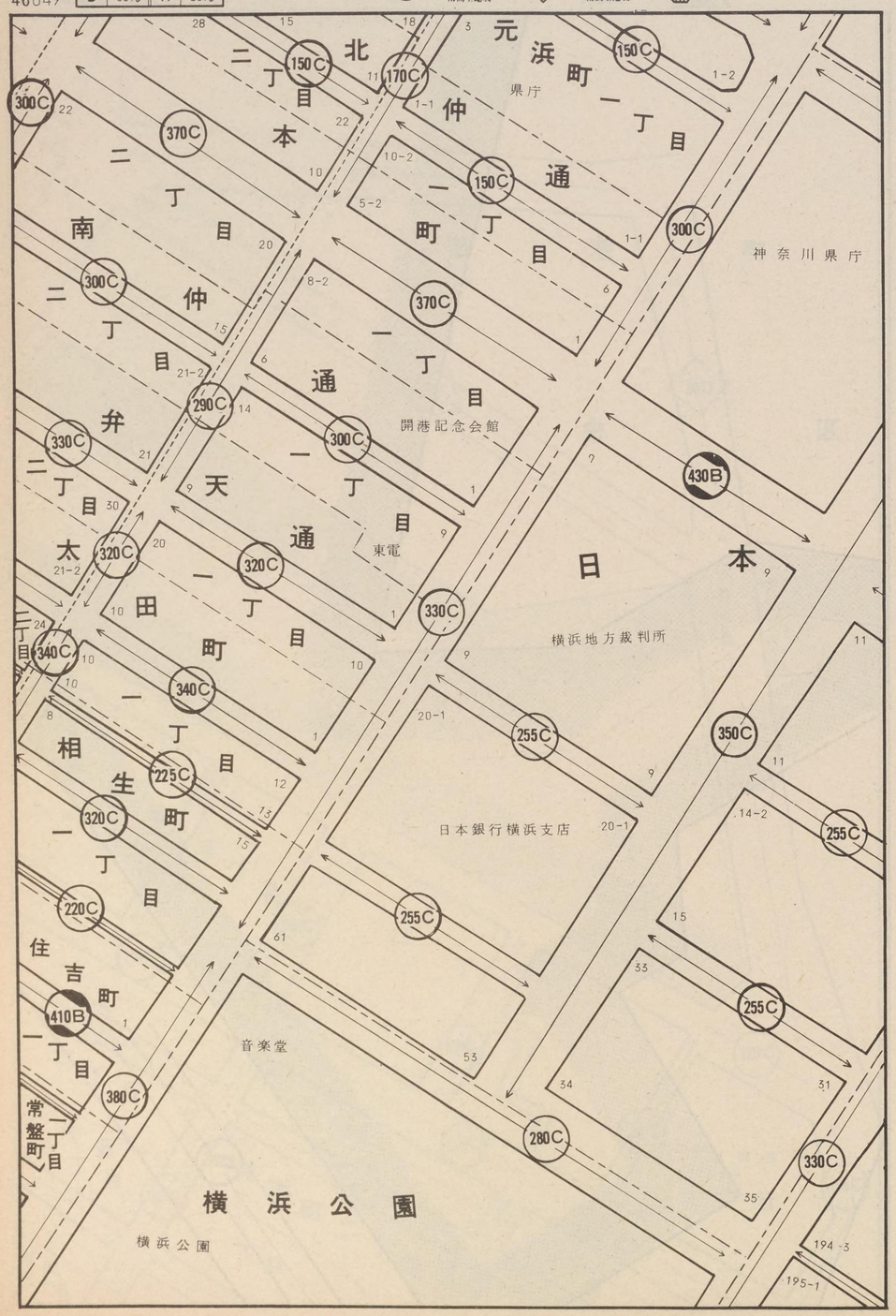

46048
46040
46057
46050

①元浜町(一)
②北仲通(一)～(二)
③本町(一)～(二)
④南仲通(一)～(二)
⑤弁天通(一)～(二)
⑥太田町(一)～(二)
⑦相生町(一)
⑧住吉町(一)
⑨常盤町(一)

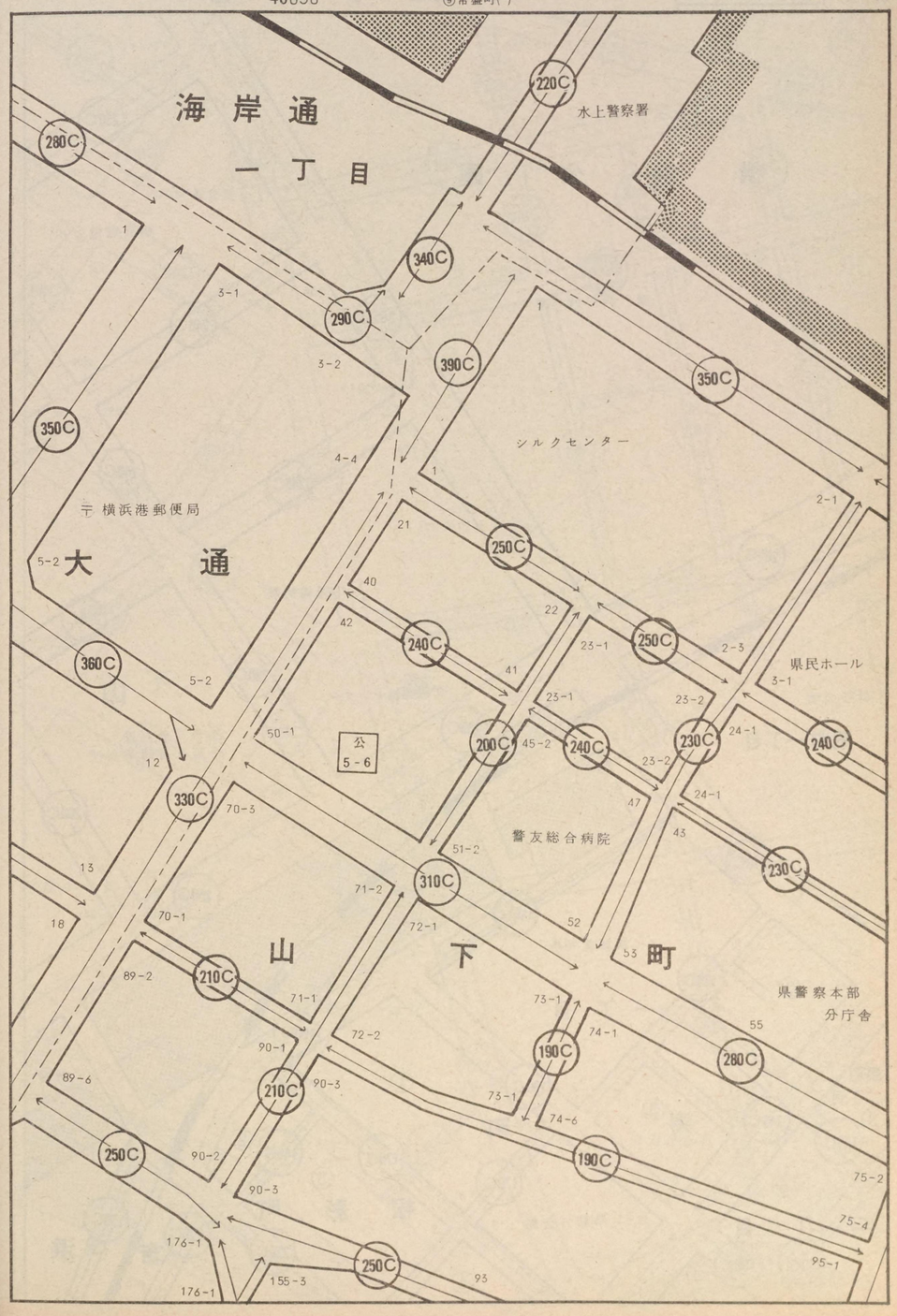

記号	借地権割合	記号	借地権割合
A	90%	E	50%
B	80%	F	40%
C	70%	G	30%
D	60%	H	20%

繁華街・高度商業地区
道路を中心として全地域
道路沿い

普通商業地区 併用住宅地区
全地域
北側道路沿い
南側全地域

中小工場地区
北側全地域
南側道路沿い
南側全地域

大工場地区
北側全地域
南側道路沿い
北側全地域

普通住宅地区 家内工場地区
無印は全地域

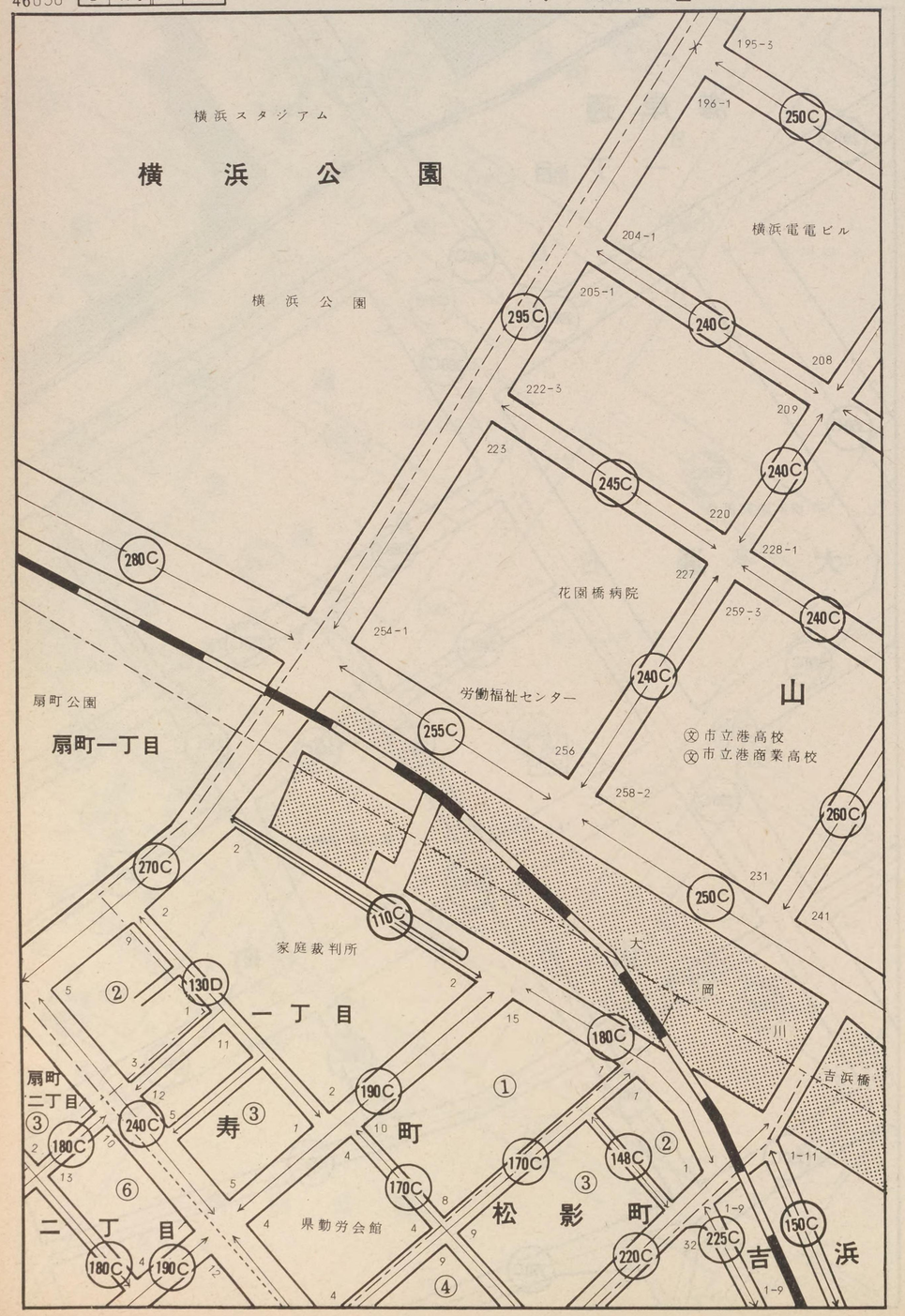

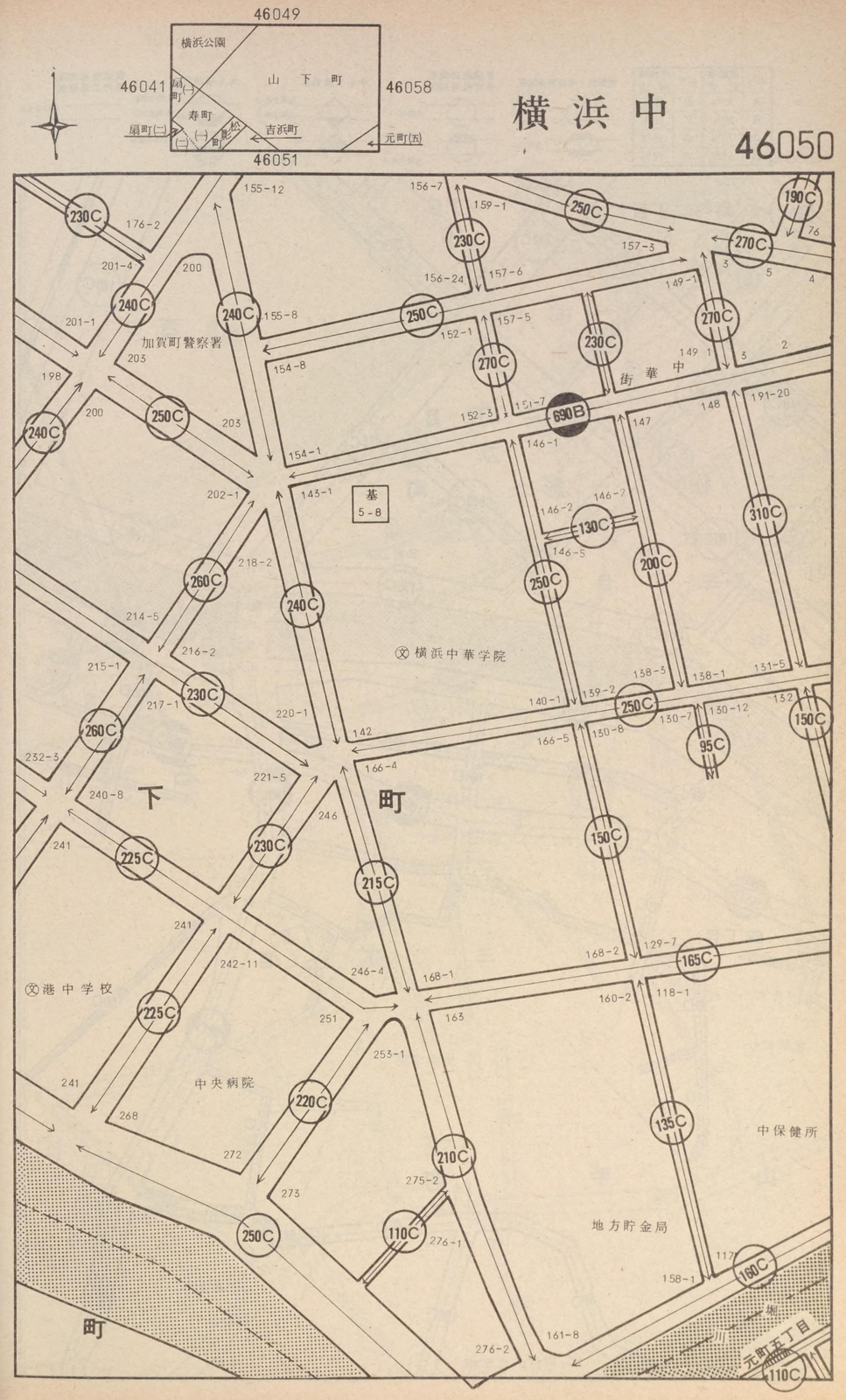

記号	借地権割合	記号	借地権割合
A	90%	E	50%
B	80%	F	40%
C	70%	G	30%
D	60%	H	20%

繁華街・高度商業地区　道路を中心として全地域　道路沿い

普通商業地区 併用住宅地区　全地域　北側道路沿い　南側全地域

中小工場地区　北側全地域　南側道路沿い　南側全地域

大工場地区　北側全地域　南側道路沿い　北側全地域

普通住宅地区 家内工場地区　無印は全地域

46051

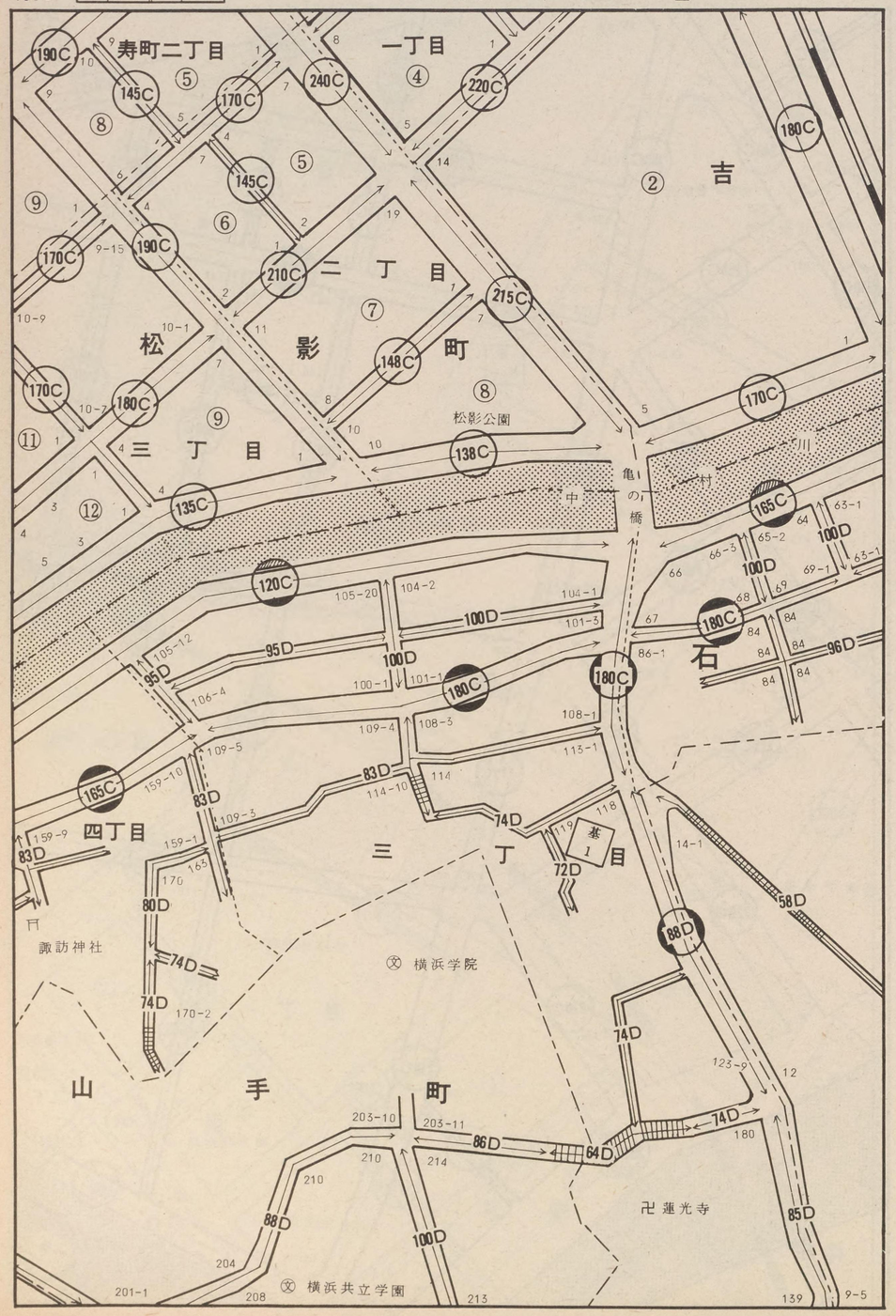

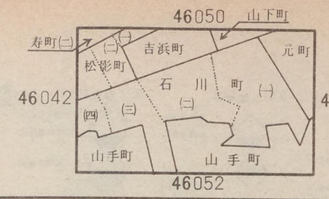

横浜中

46051

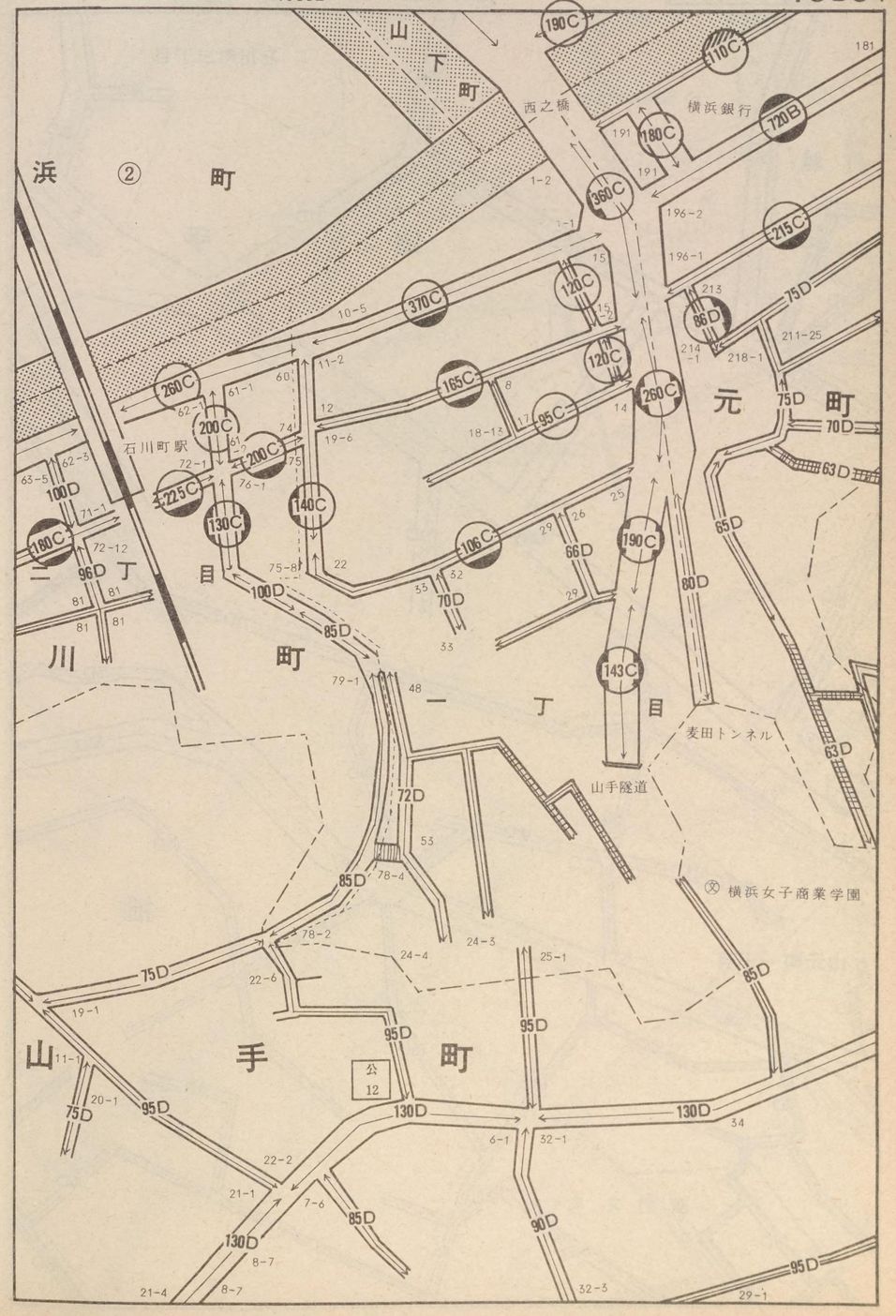

記号	借地権割合	記号	借地権割合
A	90%	E	50%
B	80%	F	40%
C	70%	G	30%
D	60%	H	20%

繁華街・高度商業地区
道路を中心として全地域
道路沿い

普通商業地区
併用住宅地区
全地域
北側道路沿い
南側全地域

中小工場地区
北側全地域
南側道路沿い
南側全地域

大工場地区
北側全地域
南側道路沿い
北側全地域

普通住宅地区
家内工場地区
無印は全地域

46052

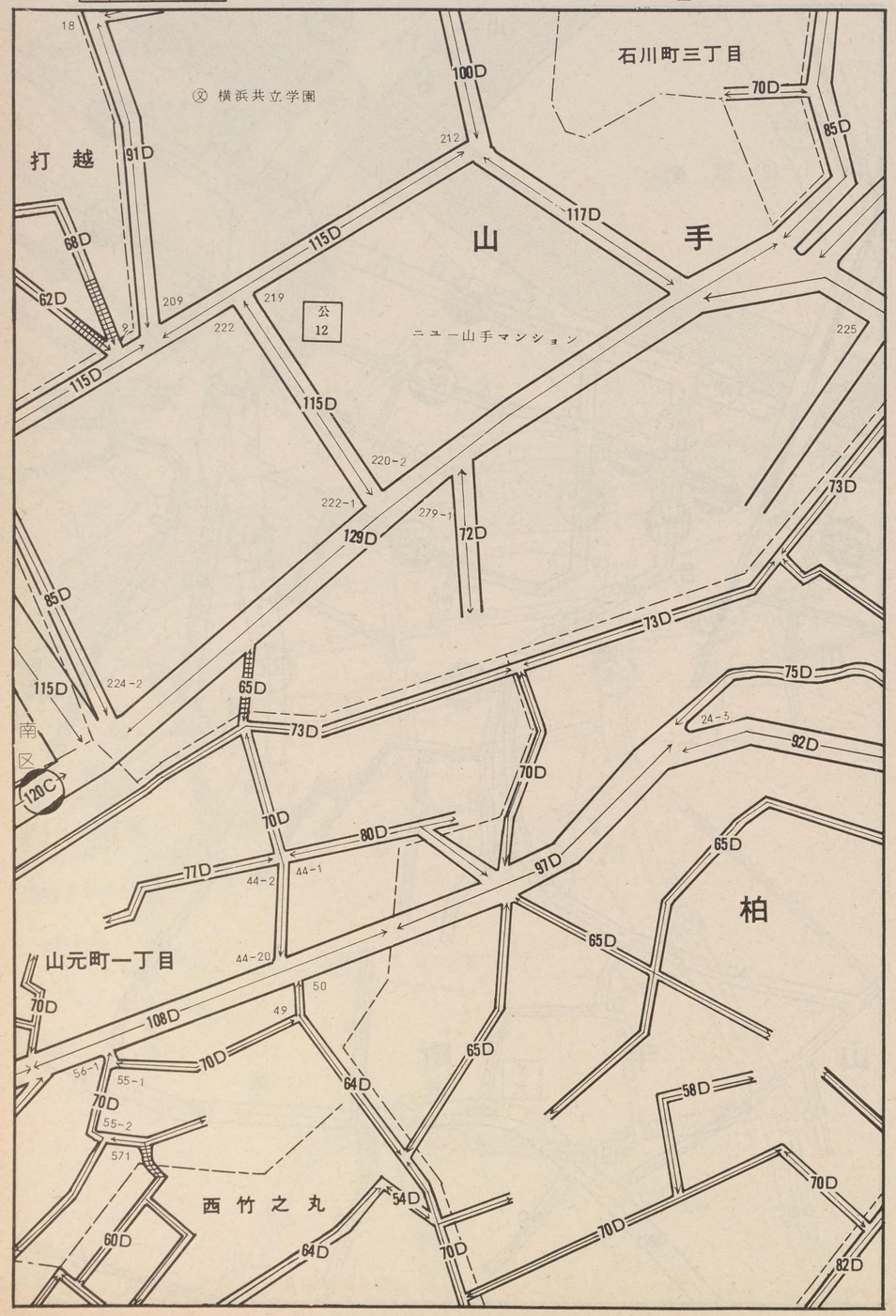

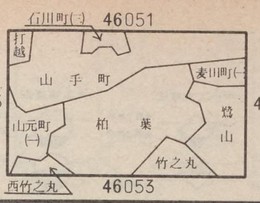

横浜中

46052

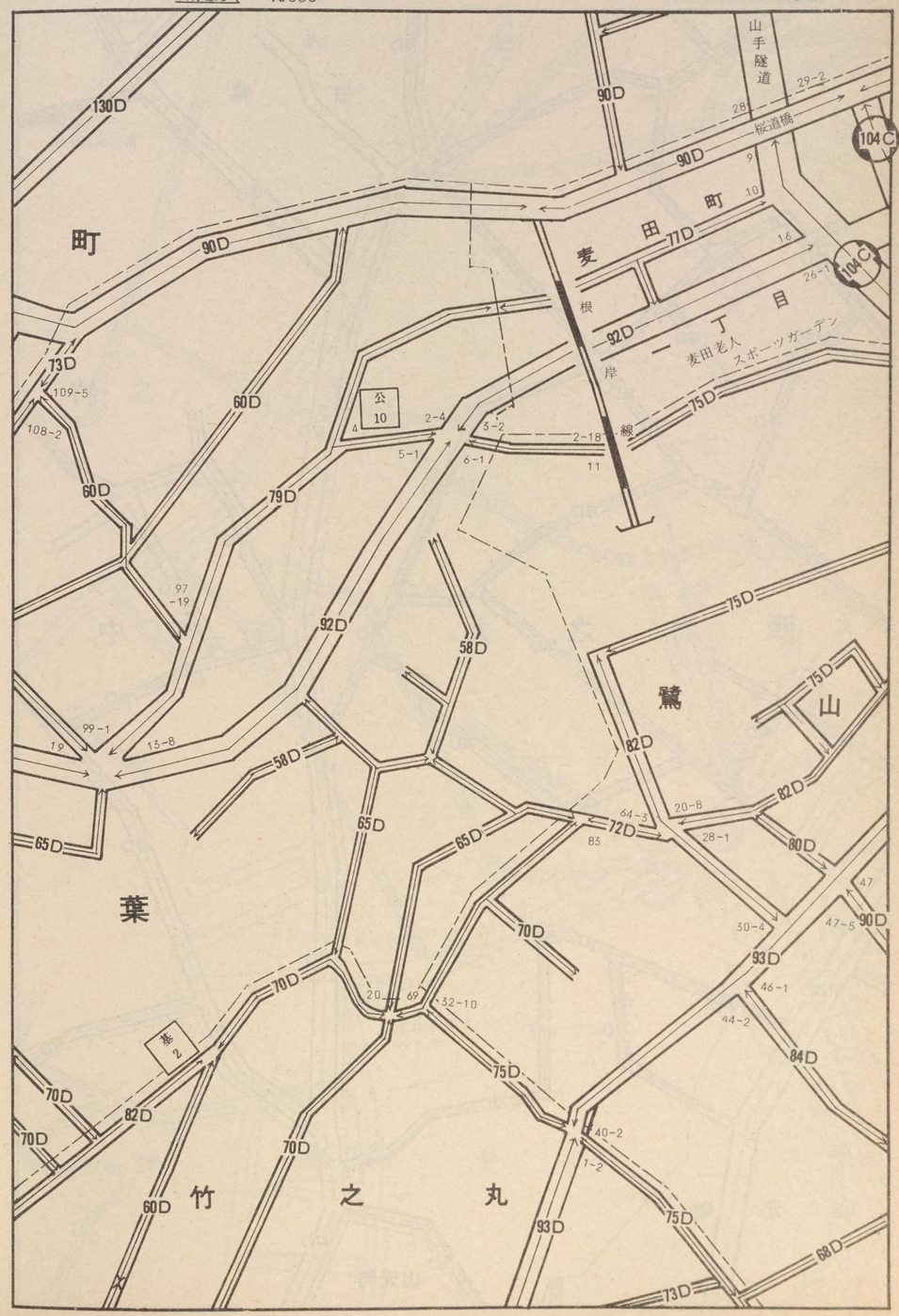

記号	借地権割合	記号	借地権割合
A	90%	E	50%
B	80%	F	40%
C	70%	G	30%
D	60%	H	20%

繁華街・高度商業地区
道路を中心として全地域
道路沿い

普通商業地区
併用住宅地区
全地域
北側道路沿い
南側全地域

中小工場地区
北側全地域
南側道路沿い
南側全地域

大工場地区
北側全地域
南側道路沿い
北側全地域

普通住宅地区
家内工場地区
無印は全地域

46053

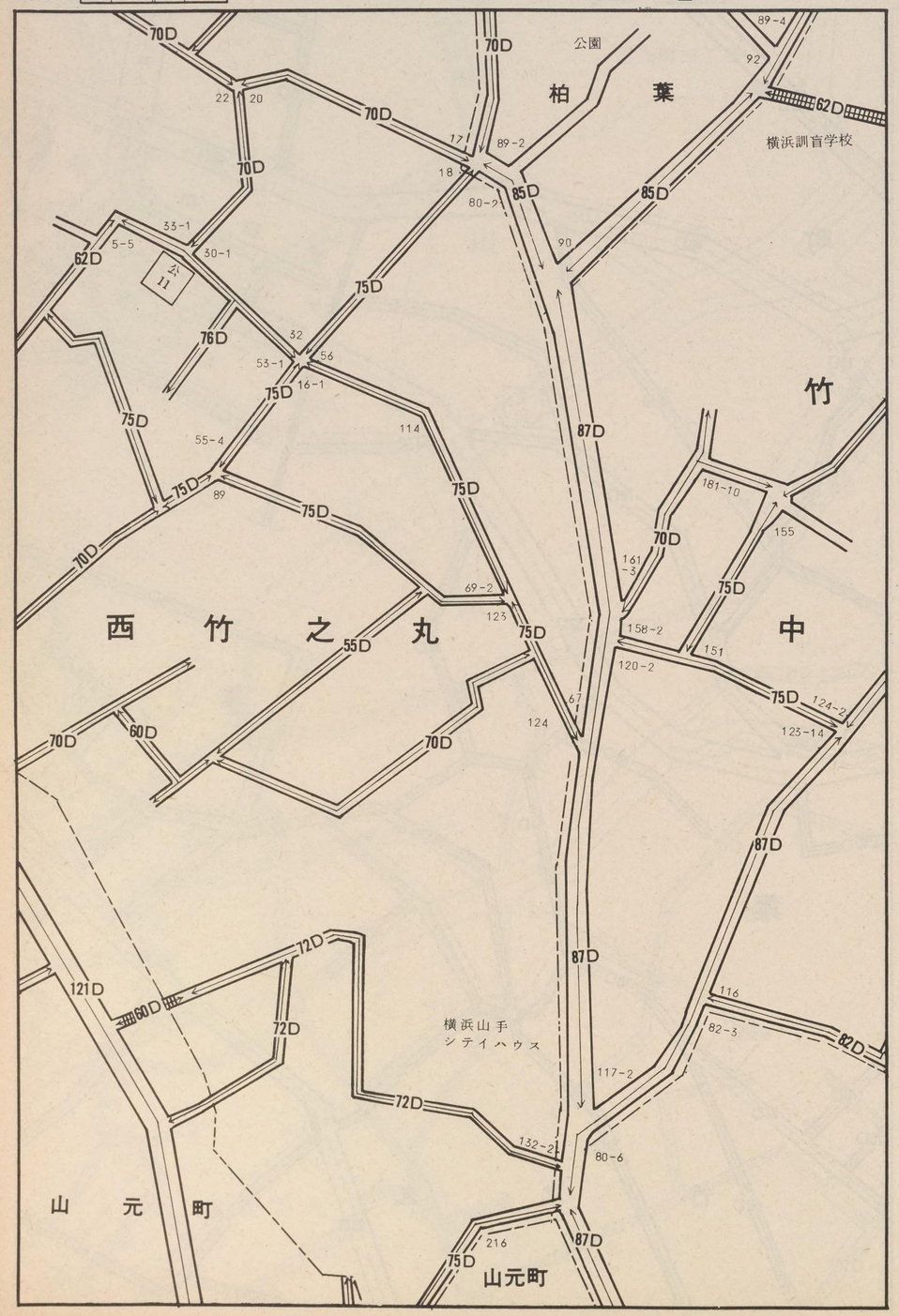

横浜中

46053

46052
46044
46061
46054
柏葉
鷺山
西竹之丸
竹之丸中
大和町(二)
山元町
立野
仲尾台
山元町

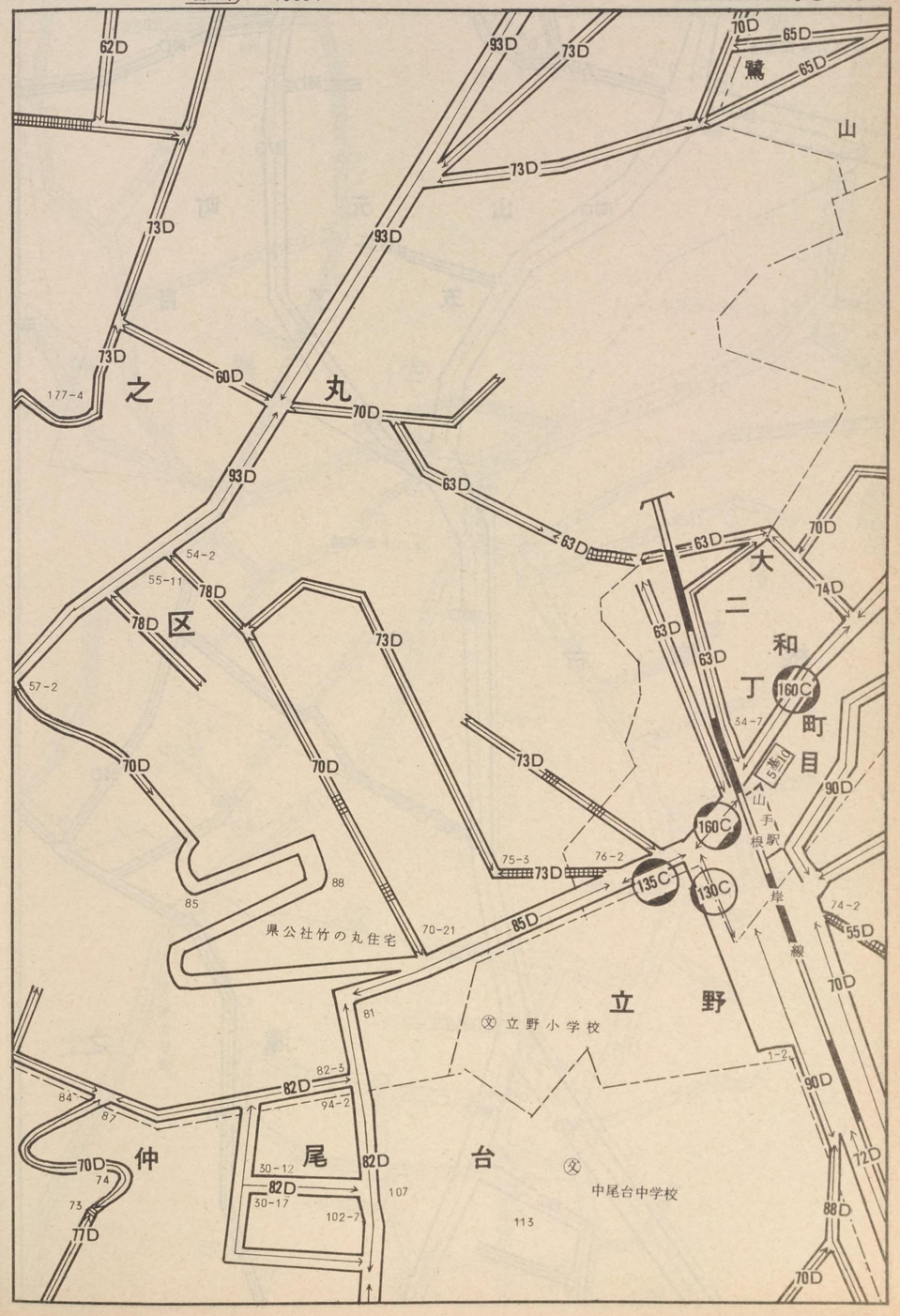

記号	借地権割合	記号	借地権割合
A	90%	E	50%
B	80%	F	40%
C	70%	G	30%
D	60%	H	20%

繁華街・高度商業地区
普通商業地区 併用住宅地区
中小工場地区
大工場地区
普通住宅地区 家内工場地区

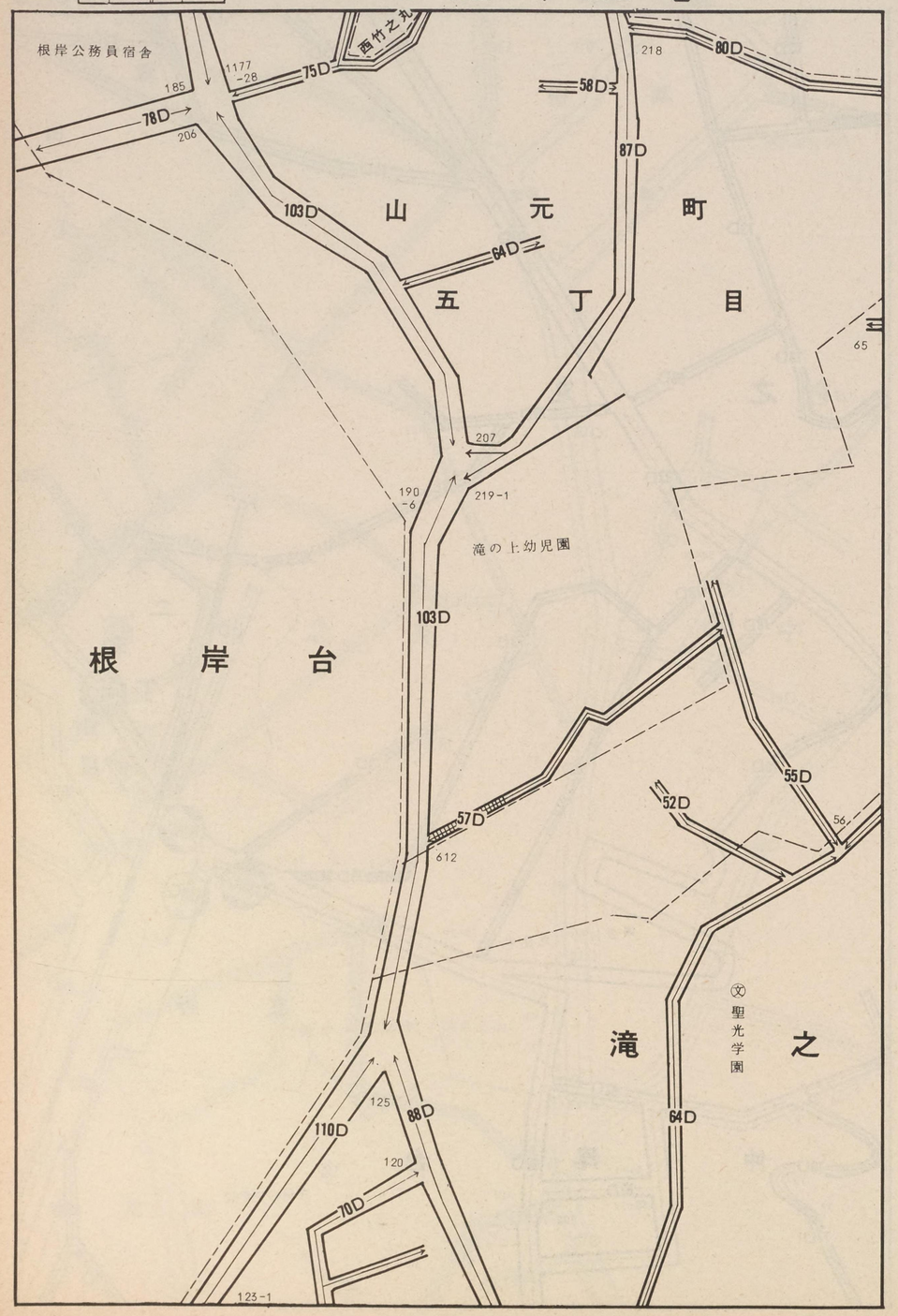

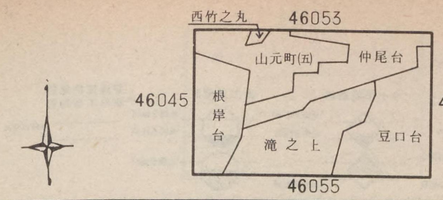

横浜中

46054

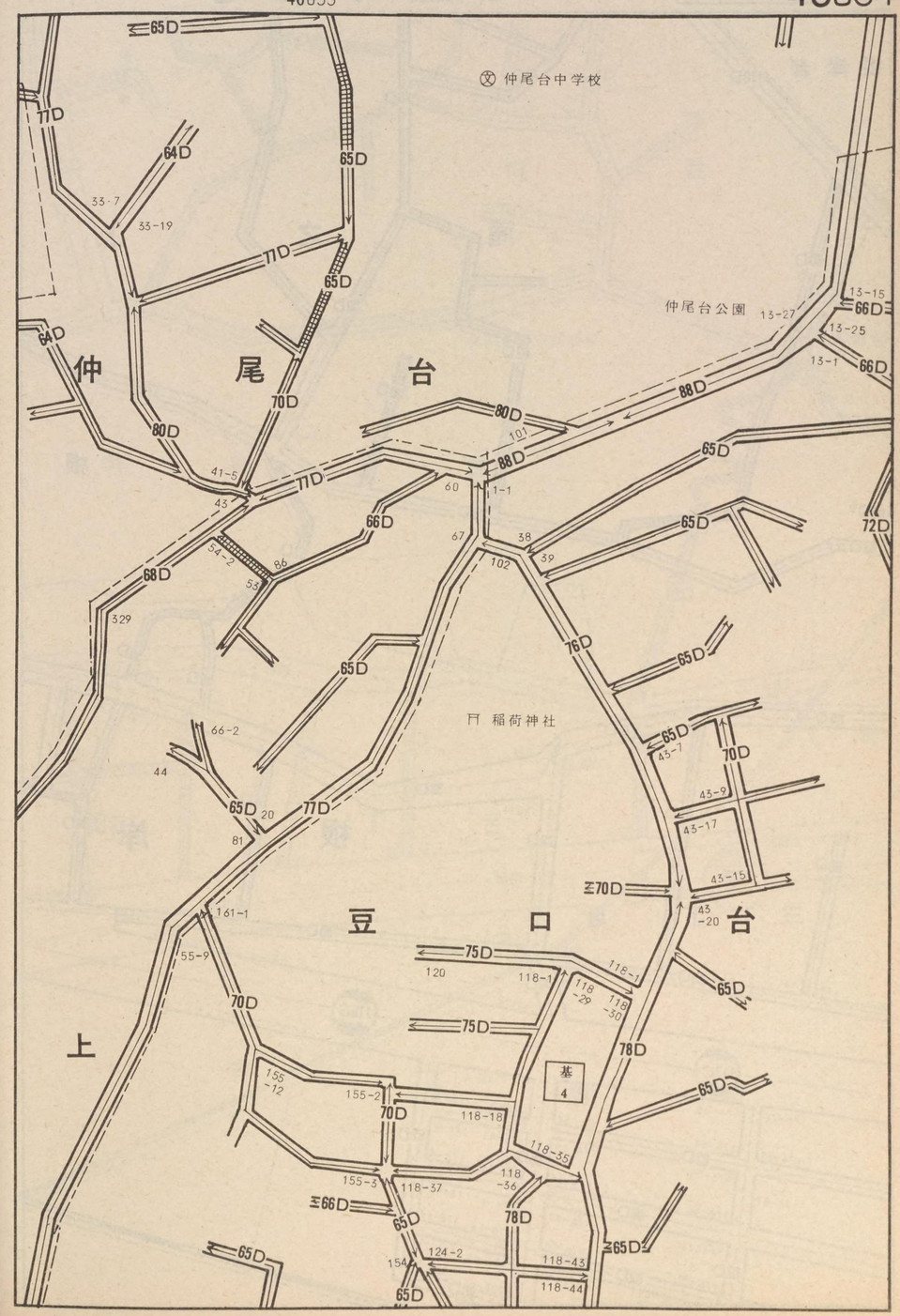

記号	借地権割合	記号	借地権割合
A	90%	E	50%
B	80%	F	40%
C	70%	G	30%
D	60%	H	20%

繁華街・高度商業地区
道路を中心として全地域
道路沿い

普通商業地区
併用住宅地区
全地域
北側道路沿い
南側全地域

中小工場地区
北側全地域
南側道路沿い
南側全地域

大工場地区
北側全地域
南側道路沿い
北側全地域

普通住宅地区
家内工場地区
無印は全地域

46055

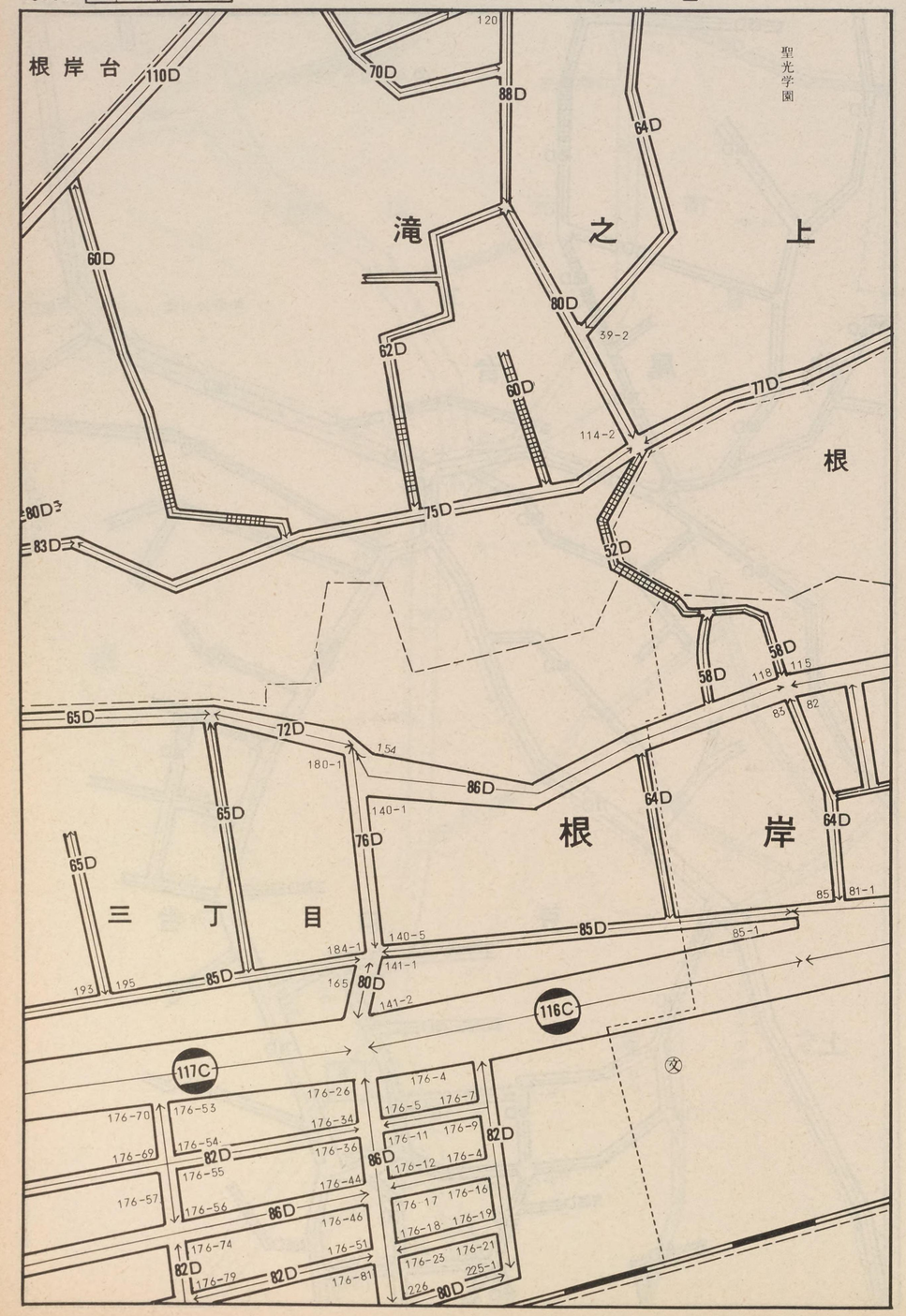

46054
46046
46063
46056
滝之上
豆口台
矢口台
根岸加曾台
(三)根岸(二)
(一)
千鳥町

横浜中

46055

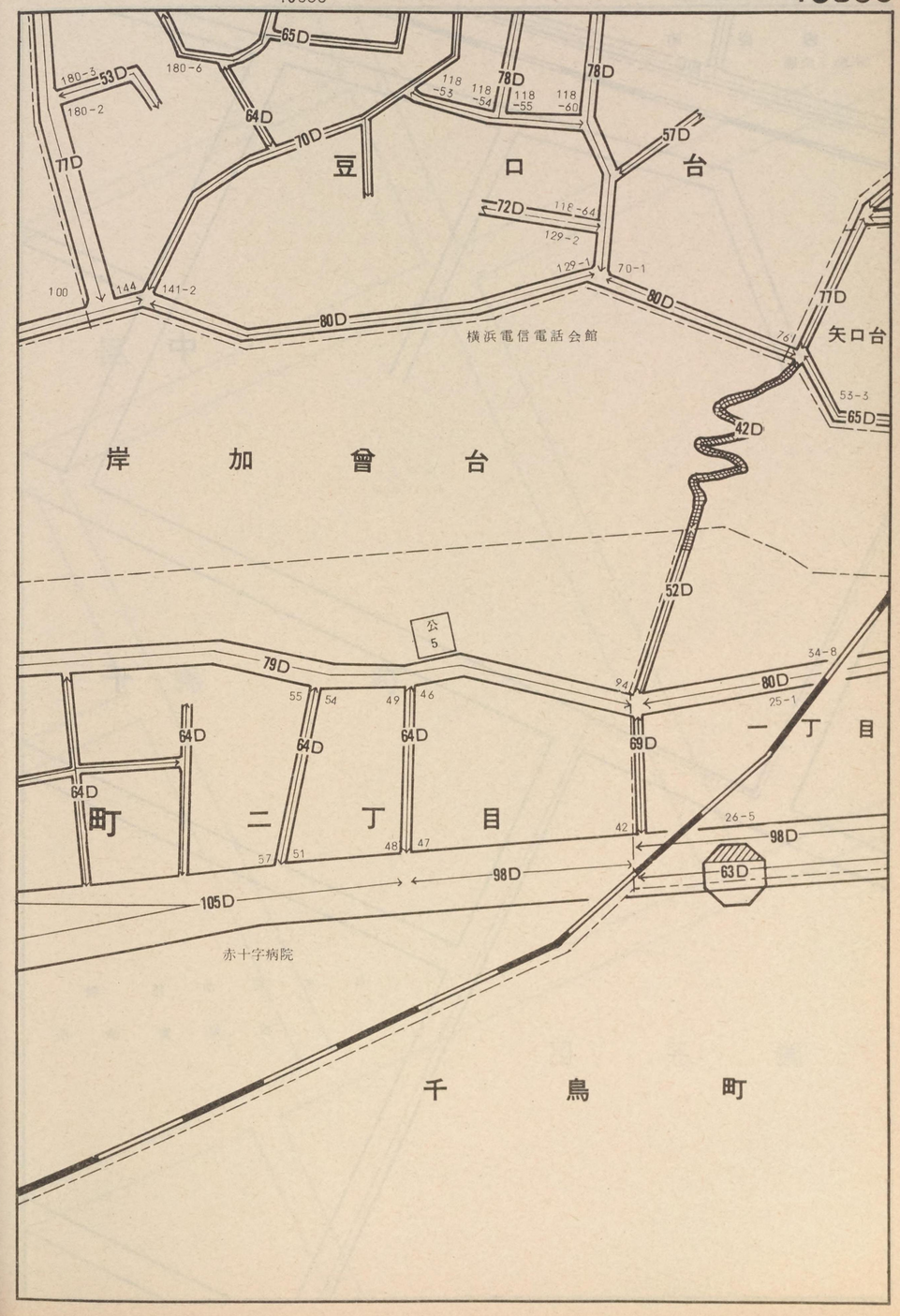

記号	借地権割合	記号	借地権割合
A	90%	E	50%
B	80%	F	40%
C	70%	G	30%
D	60%	H	20%

繁華街・高度商業地区
道路を中心として全地域
道路沿い

普通商業地区
併用住宅地区
全地域
北側道路沿い
南側全地域

中小工場地区
北側全地域
南側道路沿い
南側全地域

大工場地区
北側全地域
南側道路沿い
北側全地域

普通住宅地区
家内工場地区
無印は全地域

46056

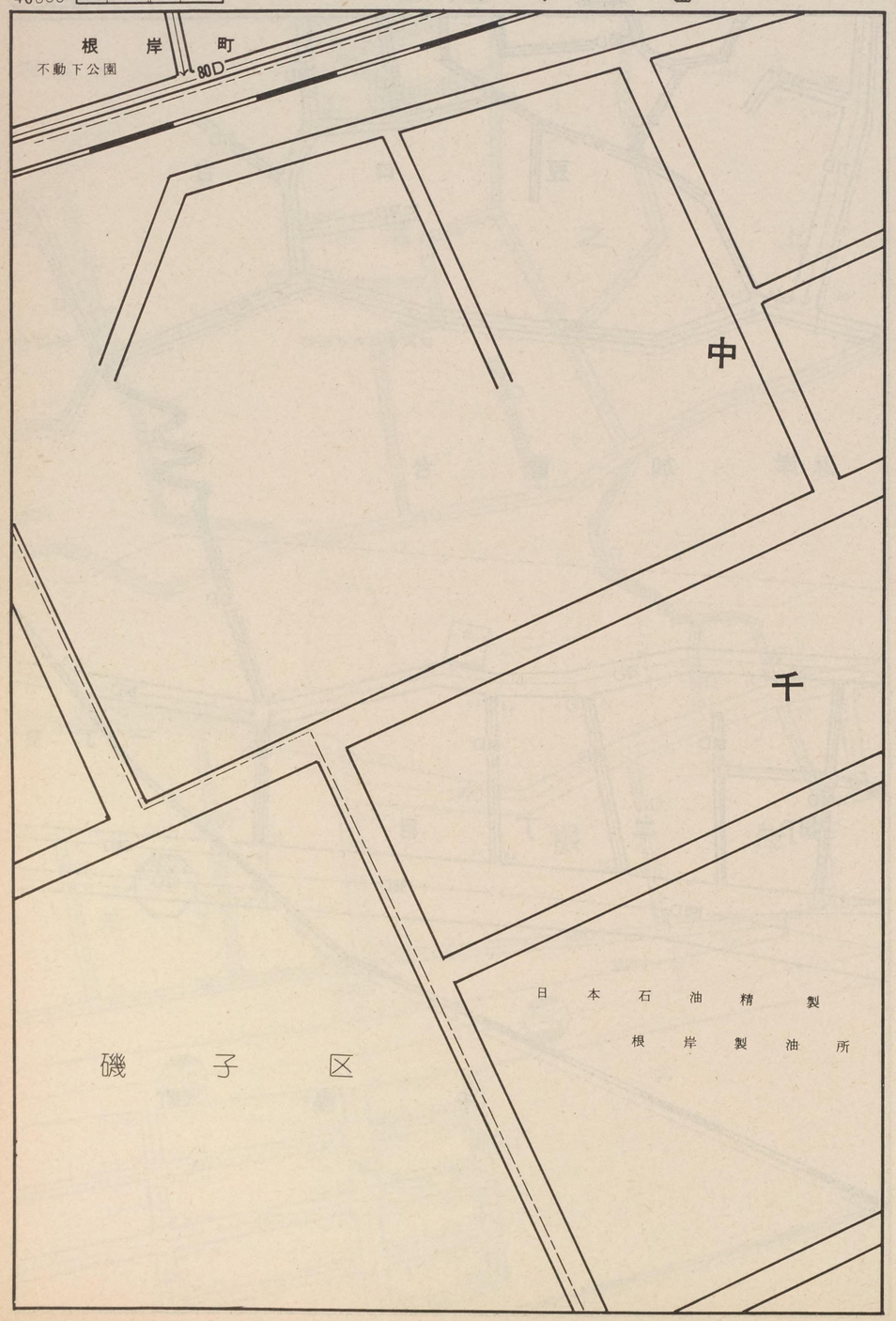

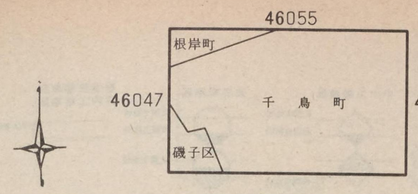

横浜中

46056

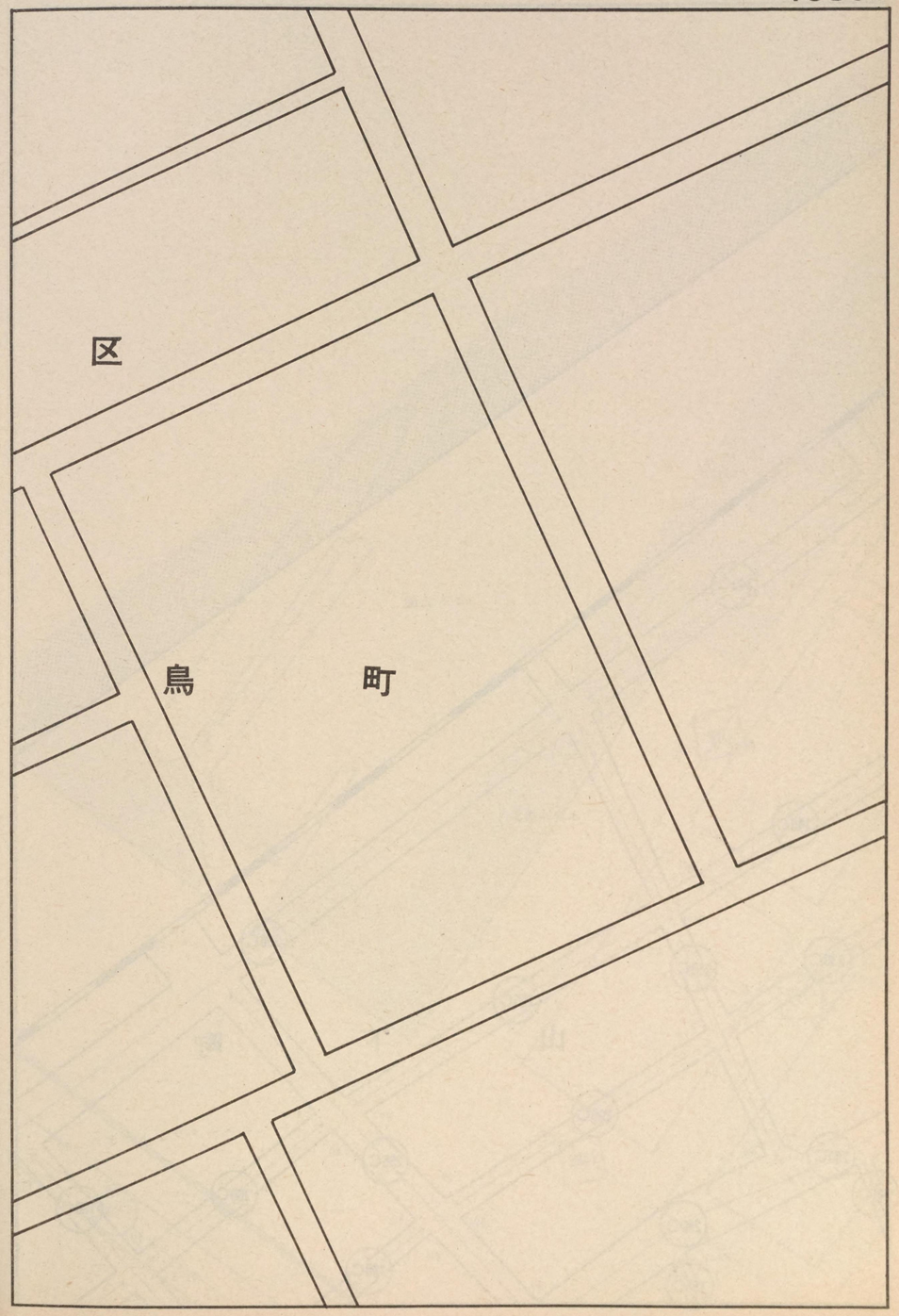

記号	借地権割合	記号	借地権割合
A	90%	E	50%
B	80%	F	40%
C	70%	G	30%
D	60%	H	20%

繁華街・高度商業地区
道路を中心として全地域
道路沿い

普通商業地区
併用住宅地区
全地域
北側道路沿い
南側全地域

中小工場地区
北側全地域
南側道路沿い
南側全地域

大工場地区
北側全地域
南側道路沿い
北側全地域

普通住宅地区
家内工場地区
無印は全地域

46057

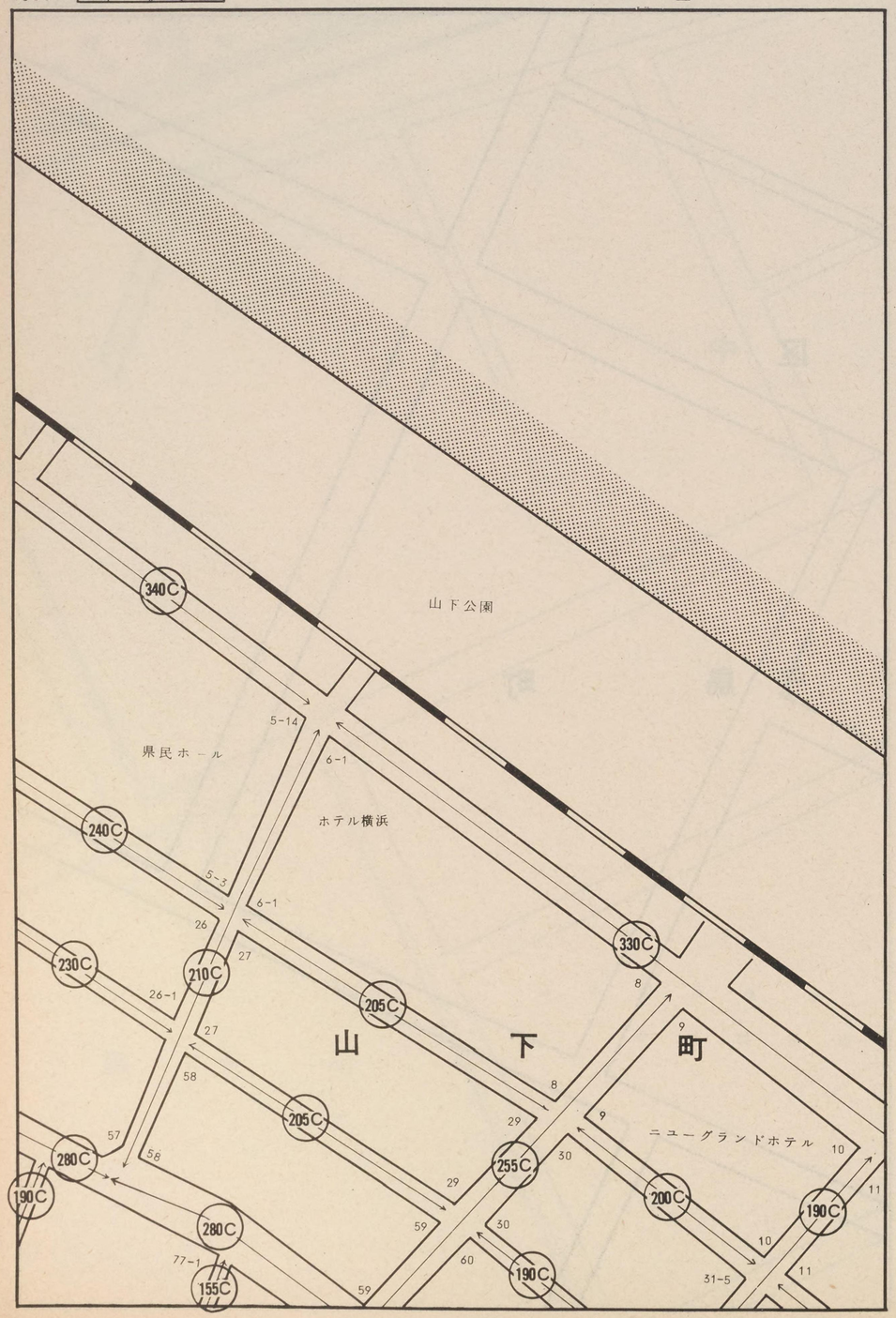

46049 山下町 46065

46058

横浜中

46057

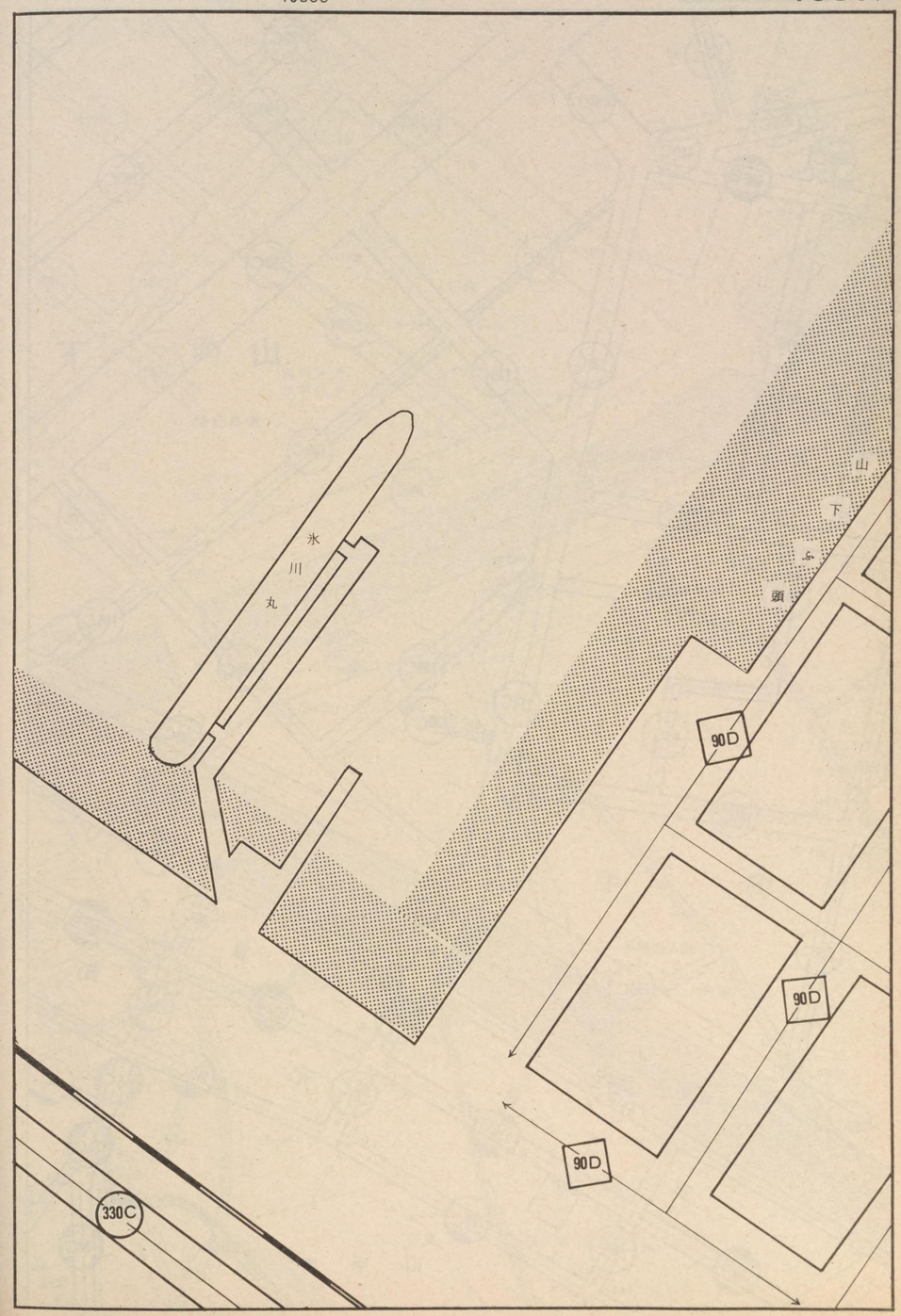

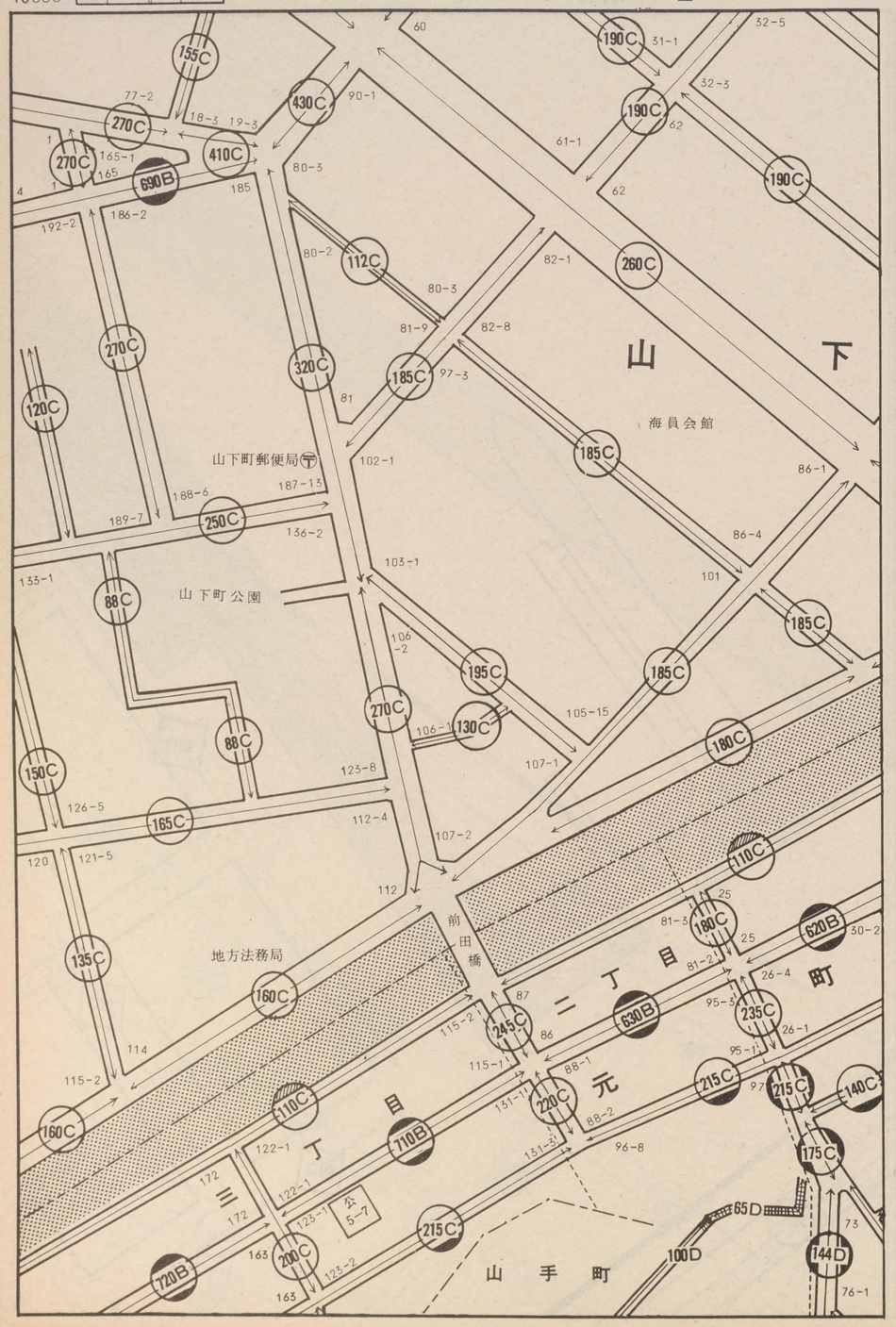

46058
山下町
海員会館
山下町郵便局
山下町公園
地方法務局
前田橋
三丁目
二丁目
元
町
山手町

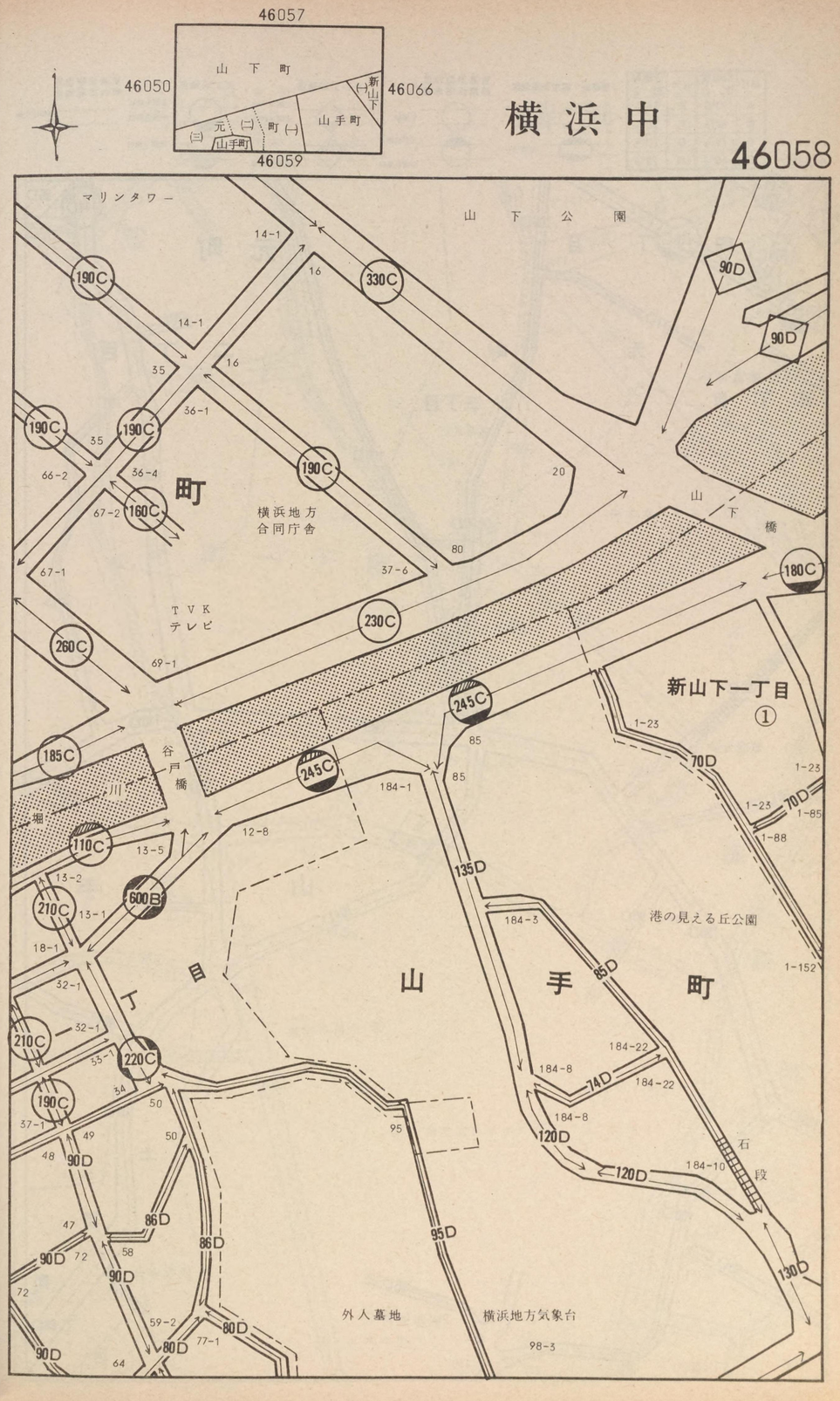

46057
46050
46066
46059
山下町
山手町

横浜中

46058

マリンタワー
山下公園
横浜地方合同庁舎
TVKテレビ
山下橋
新山下一丁目
谷戸橋
港の見える丘公園
山手町
丁目
石段
外人墓地
横浜地方気象台

記号	借地権割合	記号	借地権割合
A	90%	E	50%
B	80%	F	40%
C	70%	G	30%
D	60%	H	20%

繁華街・高度商業地区
道路を中心として全地域
道路沿い

普通商業地区
併用住宅地区
全地域
北側道路沿い
南側全地域

中小工場地区
北側全地域
南側道路沿い
南側全地域

大工場地区
北側全地域
南側道路沿い
北側全地域

普通住宅地区
家内工場地区
無印は全地域

46059

四丁目
元町
元町三丁目
五丁目
元町二丁目
山手
上野町
町
厳島神社
フエリス女学院
短期大学
元街小学校
カトリック教会
フエリス女学院大学
テニスコート
妙香寺台
基6

B720 200C 215C 100D 77D 75D 70D 144D 86D 63D 14D 68D 130D 104D 90D 135D 95D 60D 96D 65D 98D

46058
元町四丁目
元町(二)
元町(一)
山手町
上野町四丁目
諏訪町
46051
46067
46060

横浜中

46059

外人墓地
プール
元町公園
元町一丁目
山手聖公会
山手病院
聖母愛児園
セントジョセフカレッジ
雙葉学園
北方小学校
諏訪町
四丁目
千代崎町一丁目

90D 80D 75D 70D 86D 95D 140D 124D 68D 134D 85D 100D 130D 115D 96D 107D 110D 105D 102D

記号	借地権割合	記号	借地権割合
A	90%	E	50%
B	80%	F	40%
C	70%	G	30%
D	60%	H	20%

繁華街・高度商業地区
道路を中心として全地域
道路沿い

普通商業地区
併用住宅地区
全地域
北側道路沿い
南側全地域

中小工場地区
北側全地域
南側道路沿い
南側全地域

大工場地区
北側全地域
南側道路沿い
北側全地域

普通住宅地区
家内工場地区
無印は全地域

46060

山手公園

山手町

一丁目

二丁目

三丁目

四丁目

妙香寺

麦田町

大和町

鷺山

立野

公 5-4

公 13

横浜中

46059

46052

46068

46061

山手町

妙香寺台

麦田町

大和町

鷺山

立野

上野町

西之谷町

本郷町

46060

四丁目

横浜雙葉学園

山手町

千代崎町

妙香寺

台

三丁目

一丁目

二丁目

上野町

横浜北方郵便局

一丁目

二丁目

本郷町

三丁目

皇大神宮

西之谷町

公 13

記号	借地権割合	記号	借地権割合
A	90%	E	50%
B	80%	F	40%
C	70%	G	30%
D	60%	H	20%

繁華街・高度商業地区
道路を中心として全地域
道路沿い

普通商業地区
併用住宅地区
全地域
北側道路沿い
南側全地域

中小工場地区
北側全地域
南側道路沿い
南側全地域

大工場地区
北側全地域
南側道路沿い
北側全地域

普通住宅地区
家内工場地区
無印は全地域

46061

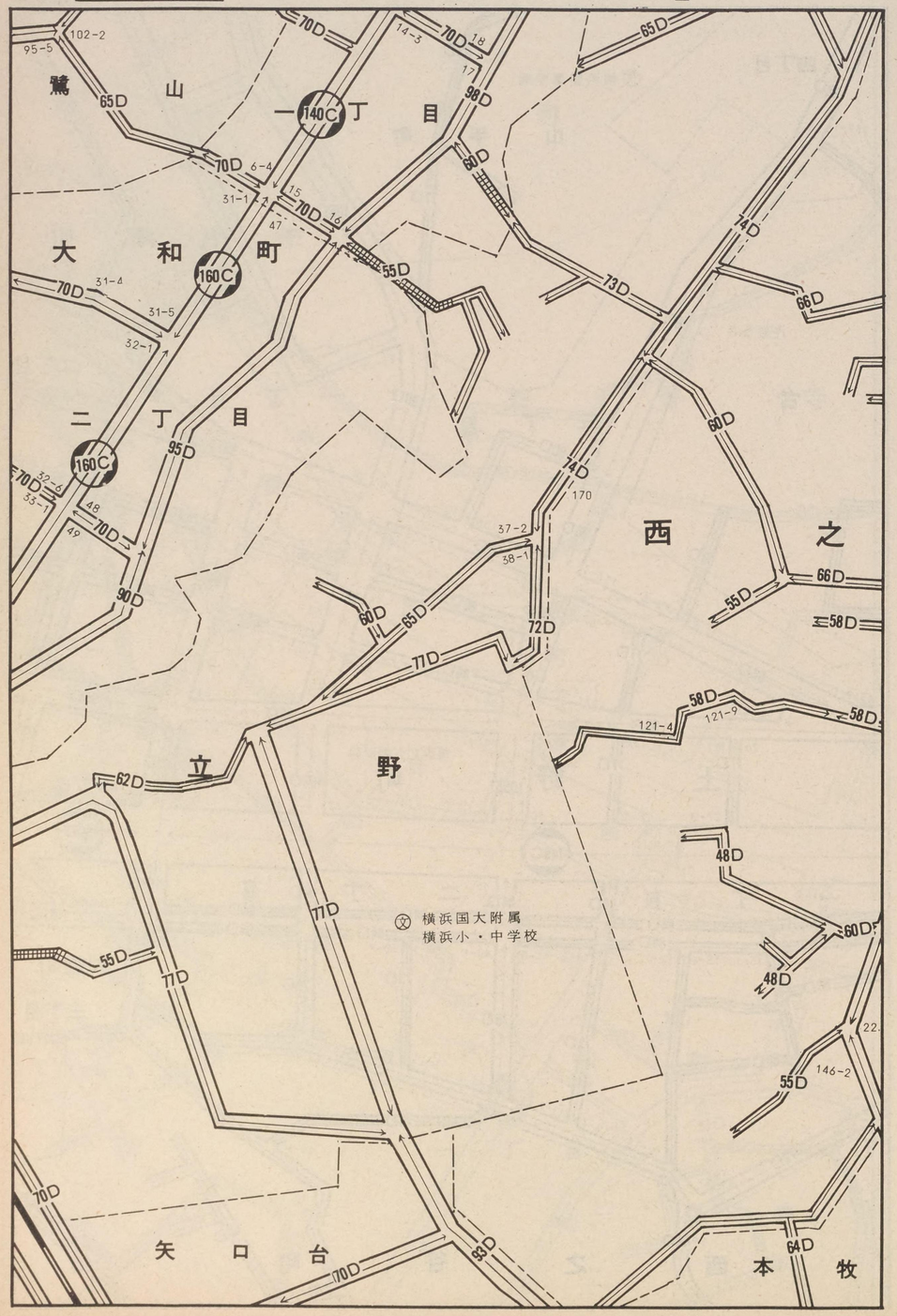

46060

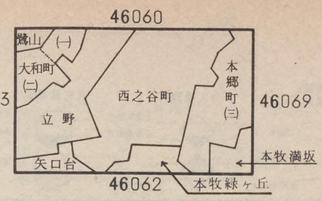

横浜中

46061

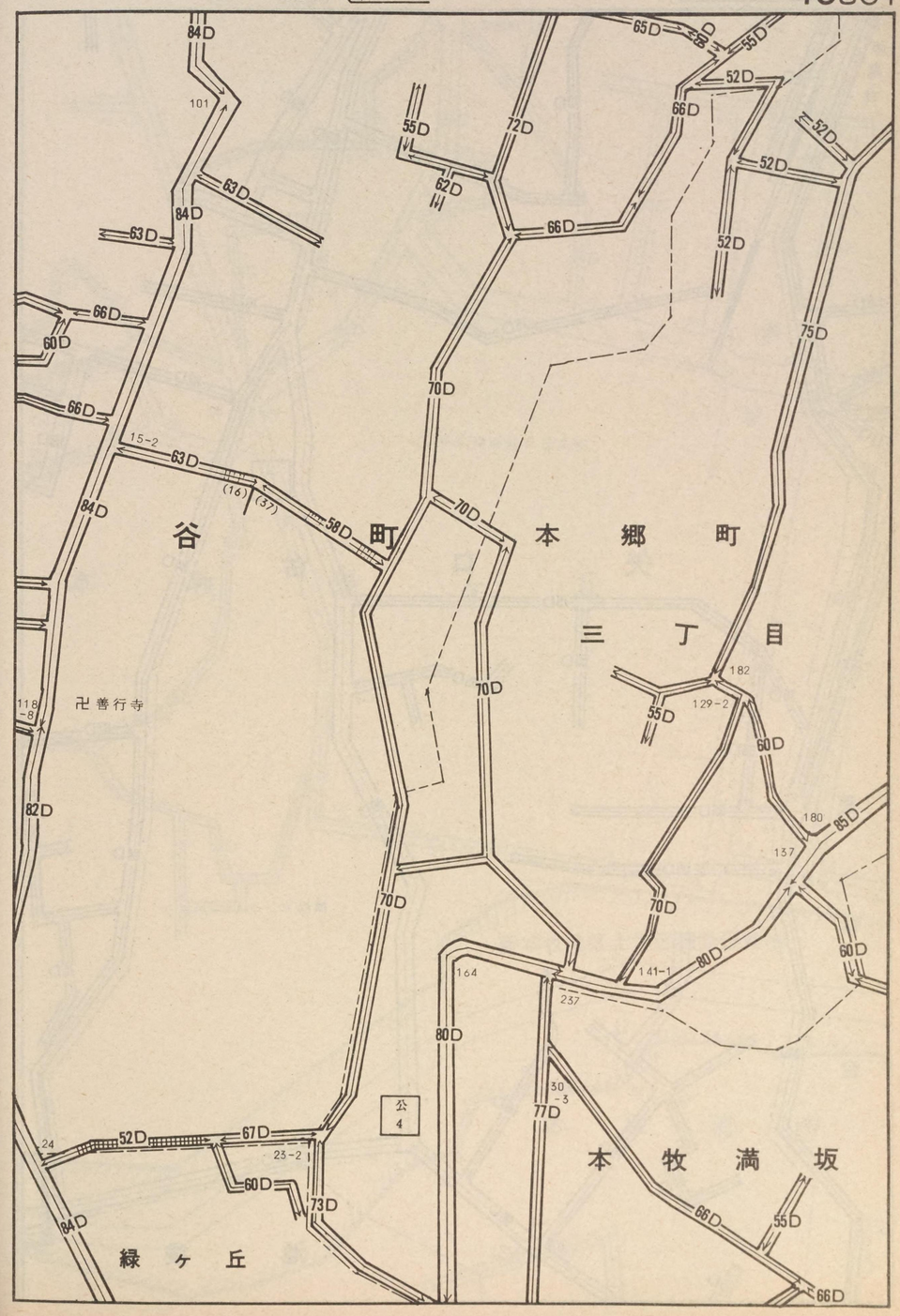

記号	借地権割合	記号	借地権割合
A	90%	E	50%
B	80%	F	40%
C	70%	G	30%
D	60%	H	20%

繁華街・高度商業地区
道路を中心として全地域
道路沿い

普通商業地区
併用住宅地区
全地域
北側道路沿い
南側全地域

中小工場地区
北側全地域
南側道路沿い
南側全地域

大工場地区
北側全地域
南側道路沿い
北側全地域

普通住宅地区
家内工場地区
無印は全地域

46062

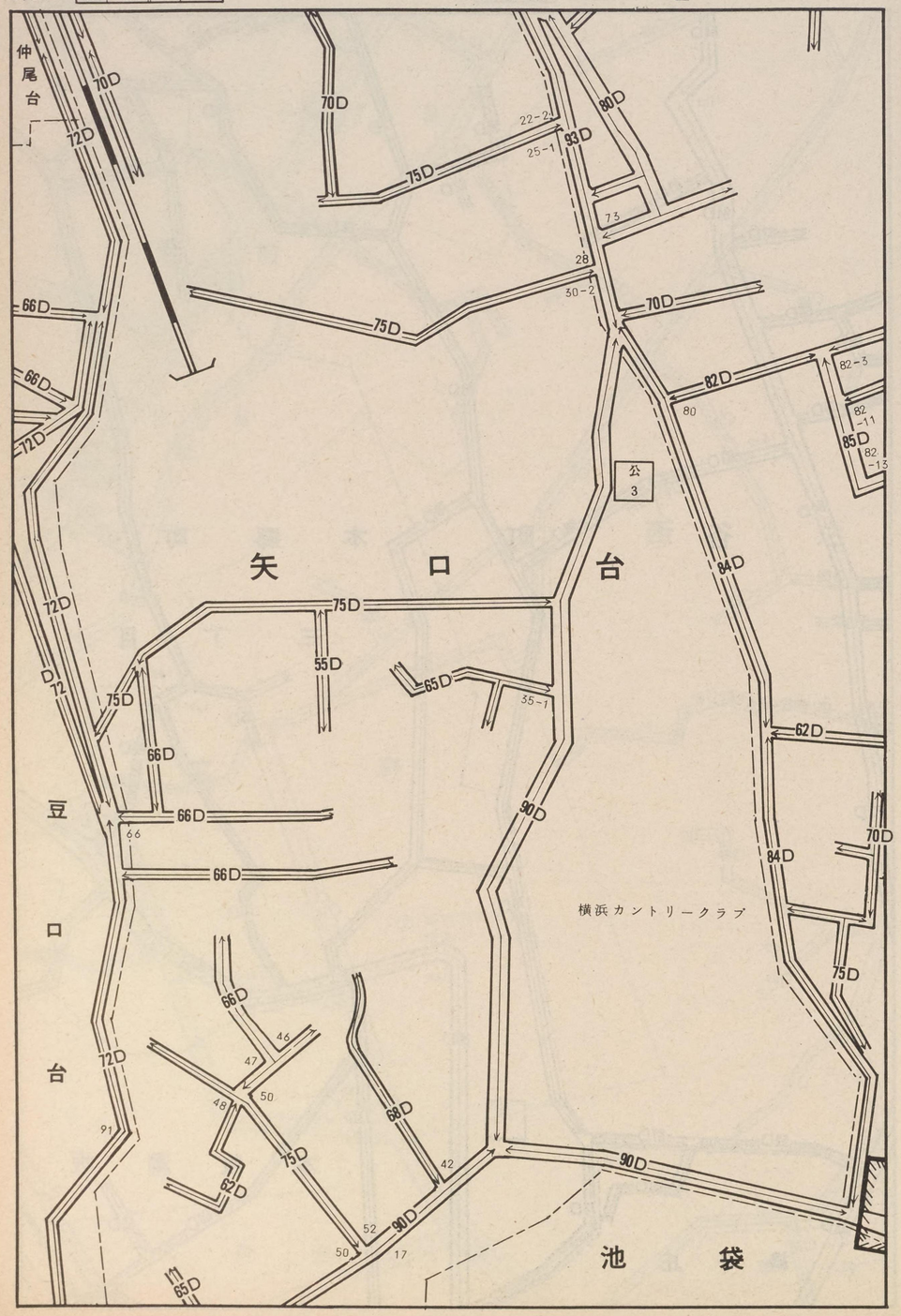

46061 本郷町
仲尾台
46054 豆口台 矢口台 本牧緑ケ丘 本牧満坂 本牧荒井 46070
池袋
46063

横浜中

46062

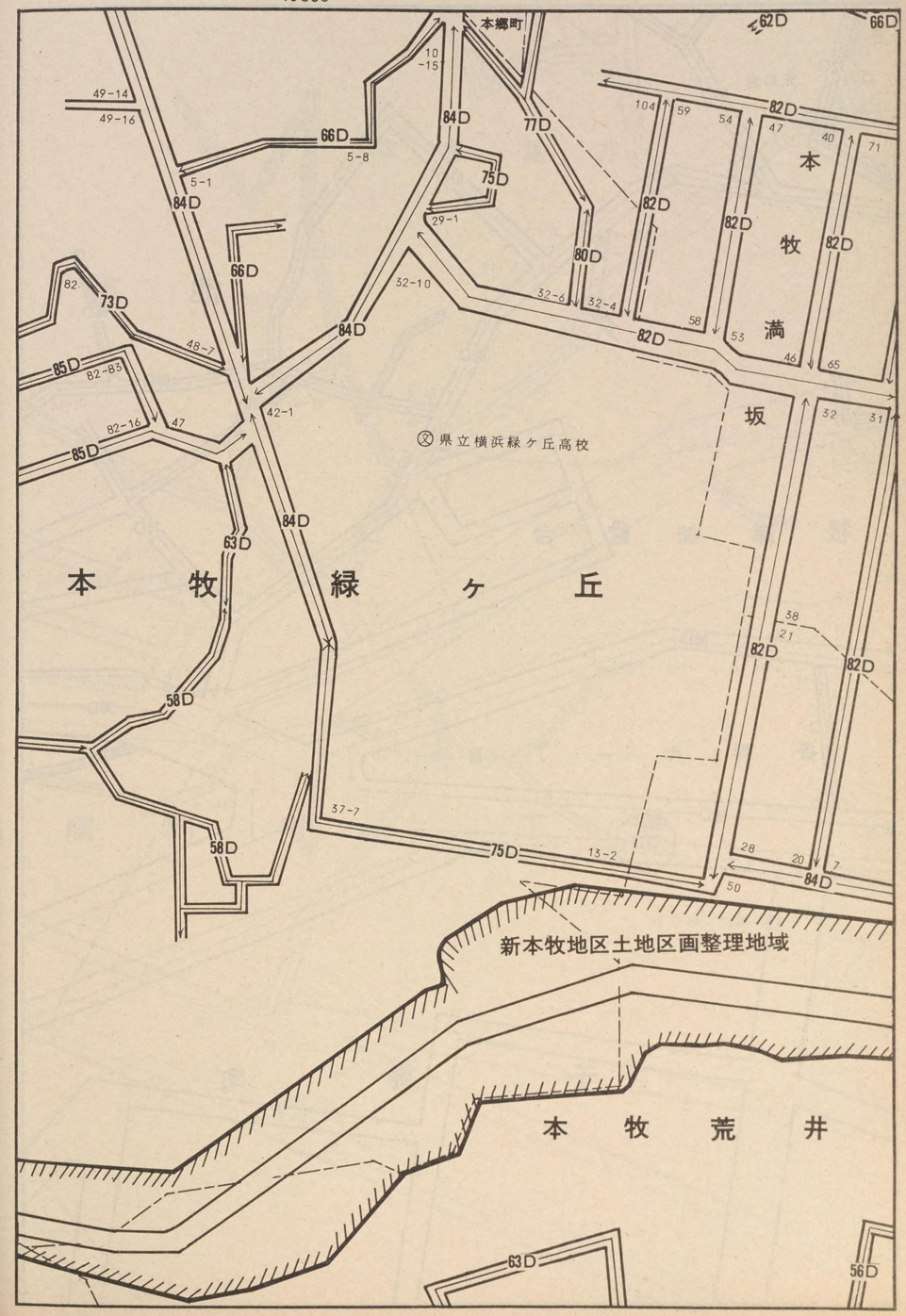

記号	借地権割合	記号	借地権割合
A	90%	E	50%
B	80%	F	40%
C	70%	G	30%
D	60%	H	20%

繁華街・高度商業地区
道路を中心として全地域
道路沿い

普通商業地区
併用住宅地区
全地域
北側道路沿い
南側全地域

中小工場地区
北側全地域
南側道路沿い
南側全地域

大工場地区
北側全地域
南側道路沿い
北側全地域

普通住宅地区
家内工場地区
無印は全地域

46063

豆口台
矢口台
池
根岸加會台
根岸町一丁目
千鳥町

72D 90D 85 53 37-2 67D 57-1 37-11 37-10 80D 48D 33-4 26-1 64D 61-1 36-6 57-6 39D 61-34 56-2 3 74D 61-20 61-8 61-25 346-3 80D 18 12-2 11-2 67D 1 17 14 10 98D 63D 310-5 90D

46062

矢口台
豆口台
池袋
本牧荒井
根岸加會台
根岸町(一)
間門町(二)
千鳥町

46055 46071 46064

横浜中

46063

本牧荒井
袋
港南病院
関東財務局本牧住宅
間門町二丁目
県立横浜立野高校
産業道路

公1 85-24 85-18 63D 85-14 56D 70 69-1 60D 48D 63D 83 90 53D 79D 57D 60D 99-6 64D 54D 42D 9-1 79D 90D 344-3 345-8 61-29 65-4 302 51D 43D 56D 308 304 315 44D 51D 43D 56D 385 386 388 73D 63D

記号	借地権割合	記号	借地権割合
A	90%	E	50%
B	80%	F	40%
C	70%	G	30%
D	60%	H	20%

繁華街・高度商業地区
道路を中心として全地域
道路沿い

普通商業地区
併用住宅地区
全地域
北側道路沿い
南側全地域

中小工場地区
北側全地域
南側道路沿い
南側全地域

大工場地区
北側全地域
南側道路沿い
北側全地域

普通住宅地区
家内工場地区
無印は全地域

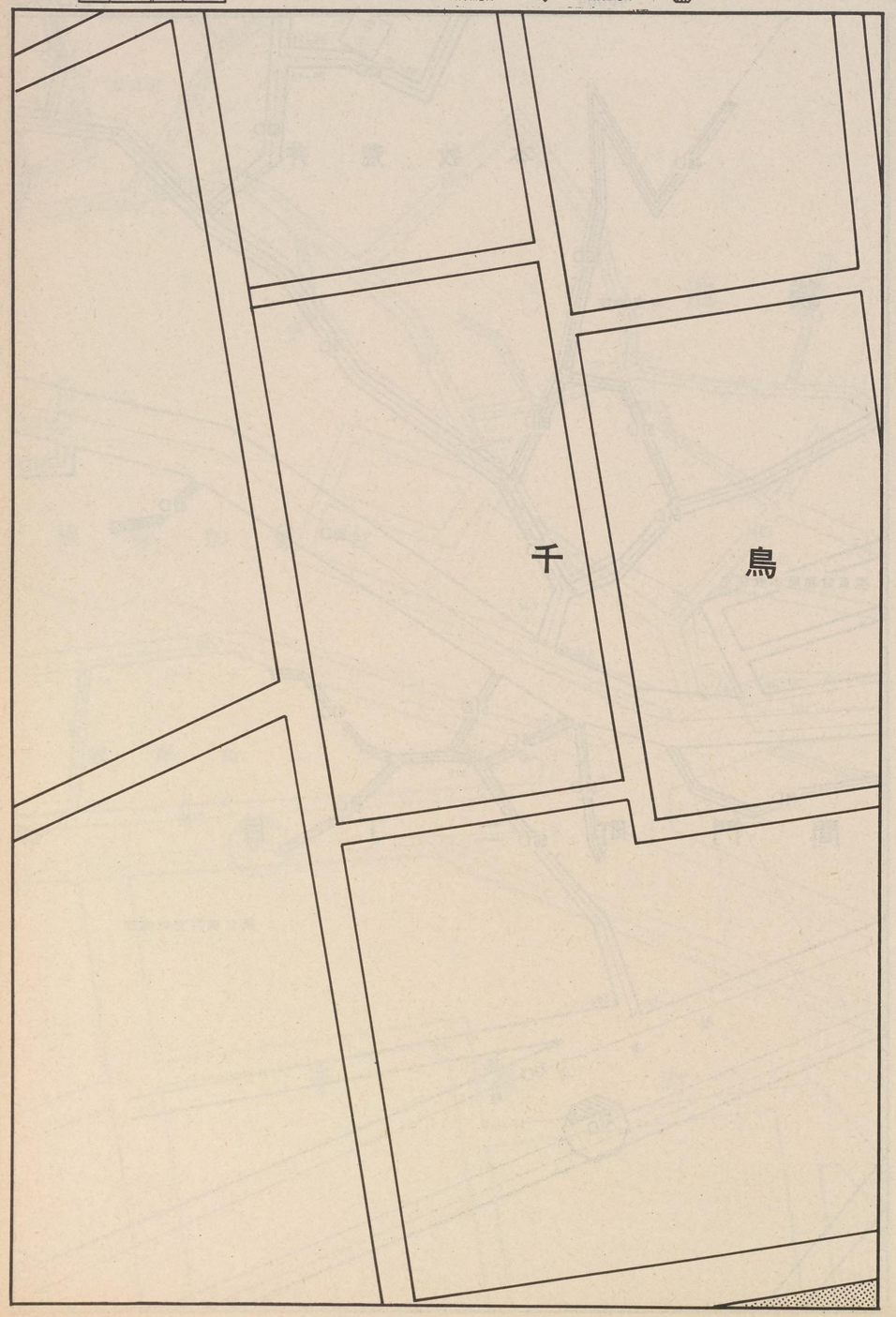

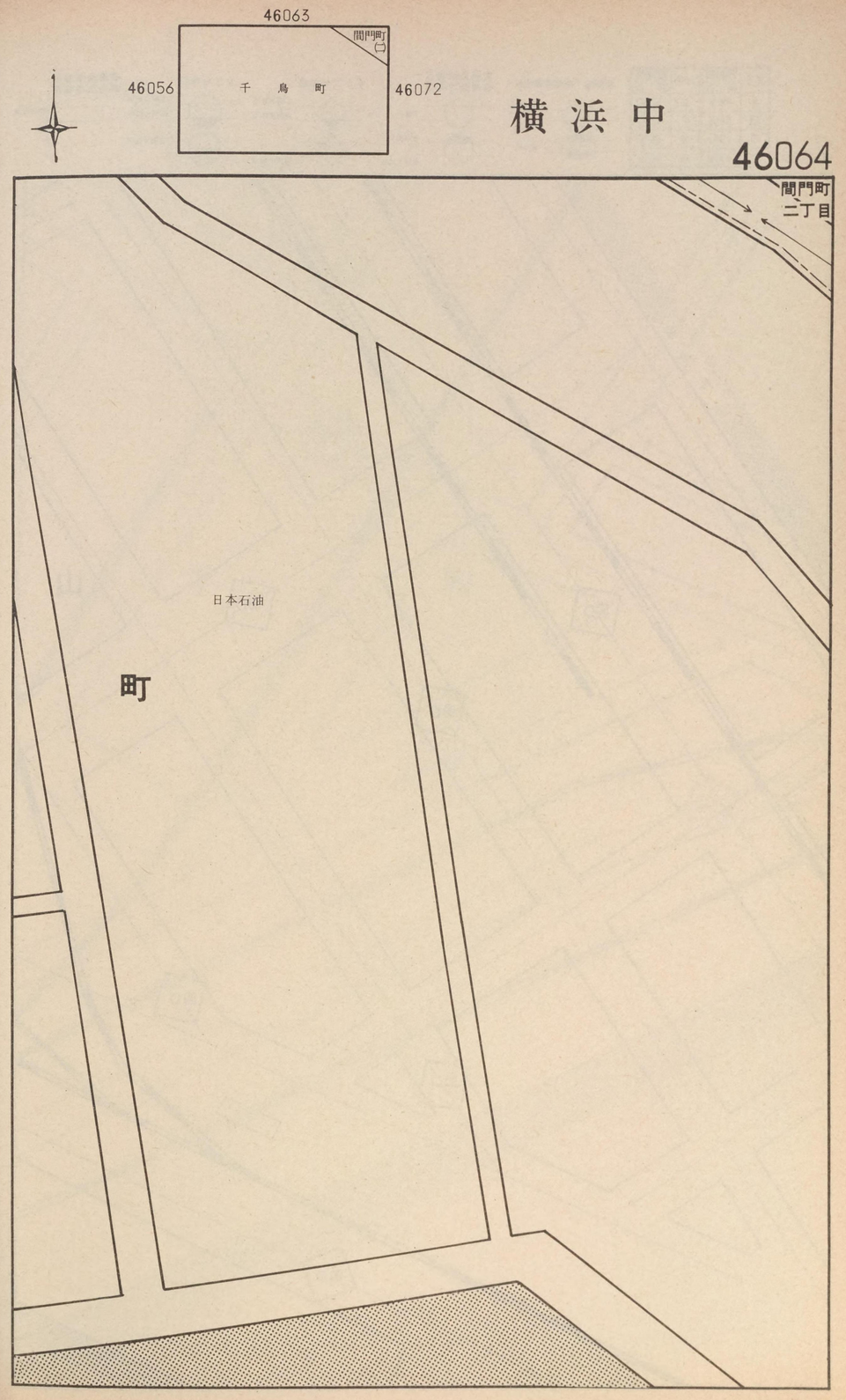

記号	借地権割合	記号	借地権割合
A	90%	E	50%
B	80%	F	40%
C	70%	G	30%
D	60%	H	20%

繁華街・高度商業地区
道路を中心として全地域
道路沿い

普通商業地区
併用住宅地区
全地域
北側道路沿い
南側全地域

中小工場地区
北側全地域
南側道路沿い
南側全地域

大工場地区
北側全地域
南側道路沿い
北側全地域

普通住宅地区
家内工場地区
無印は全地域

46065

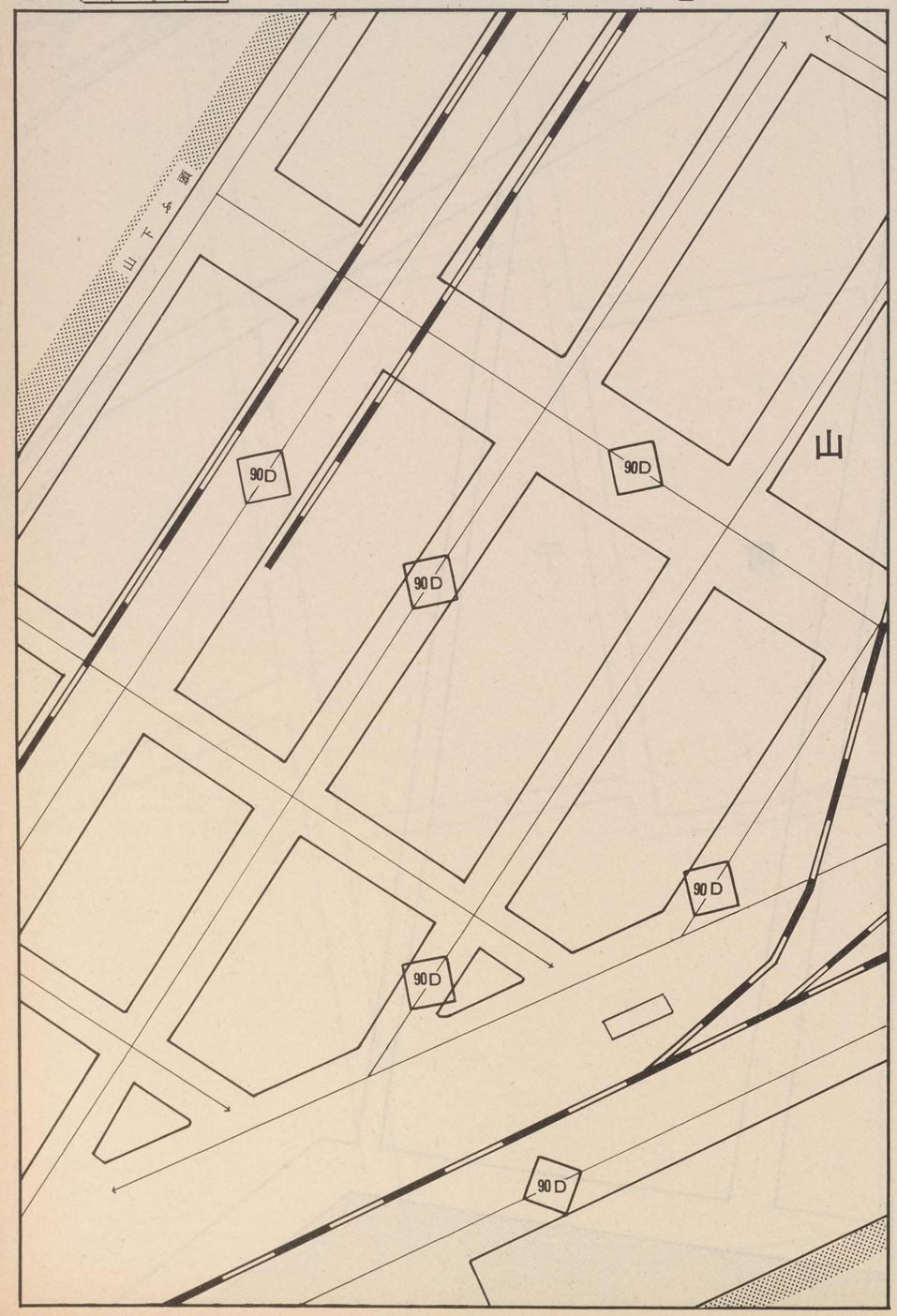

横浜中

46065

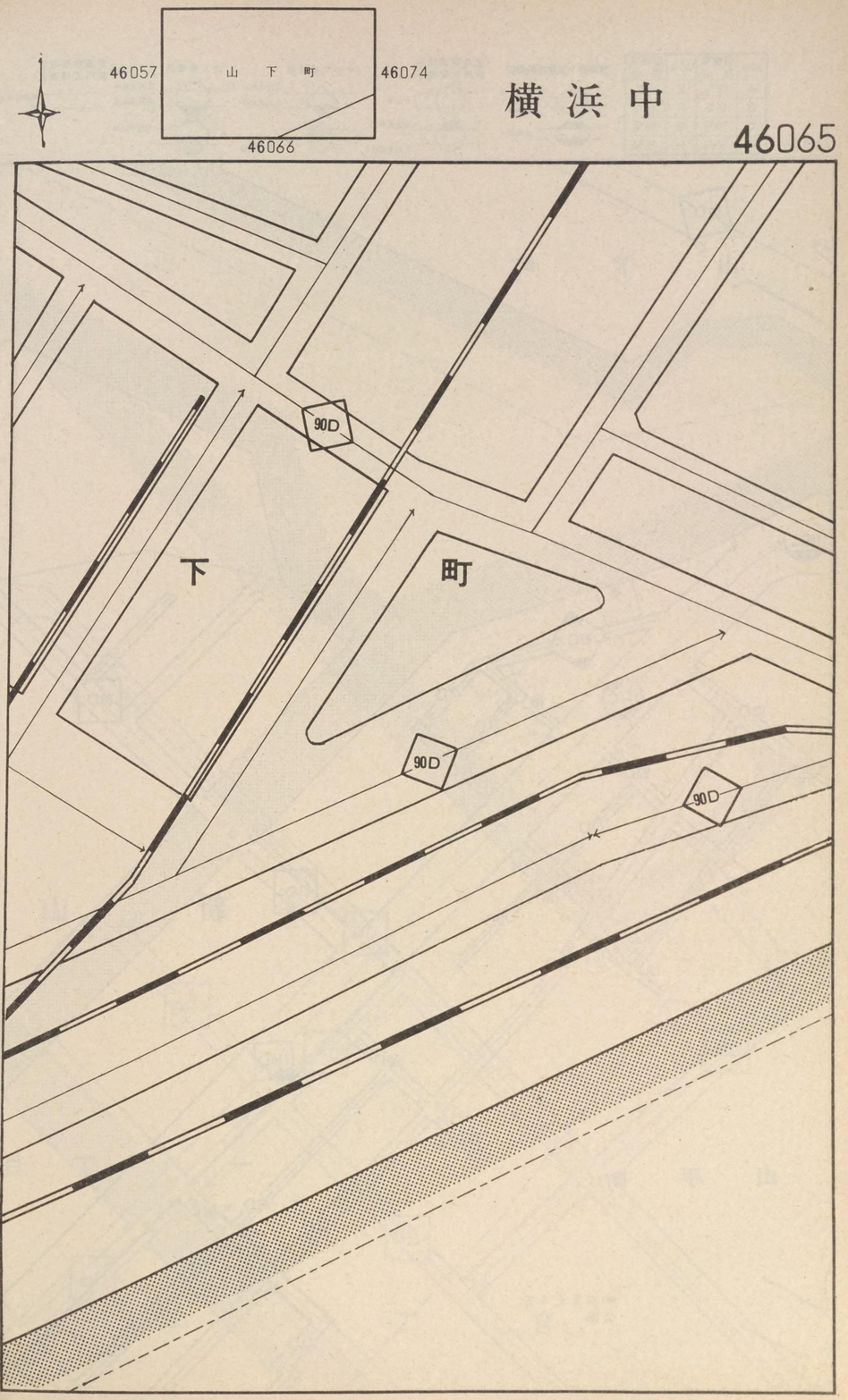

記号	借地権割合	記号	借地権割合
A	90%	E	50%
B	80%	F	40%
C	70%	G	30%
D	60%	H	20%

繁華街・高度商業地区
道路を中心として全地域
道路沿い

普通商業地区
併用住宅地区
全地域
北側道路沿い
南側全地域

中小工場地区
北側全地域
南側道路沿い
南側全地域

大工場地区
北側全地域
南側道路沿い
北側全地域

普通住宅地区
家内工場地区
無印は全地域

46066

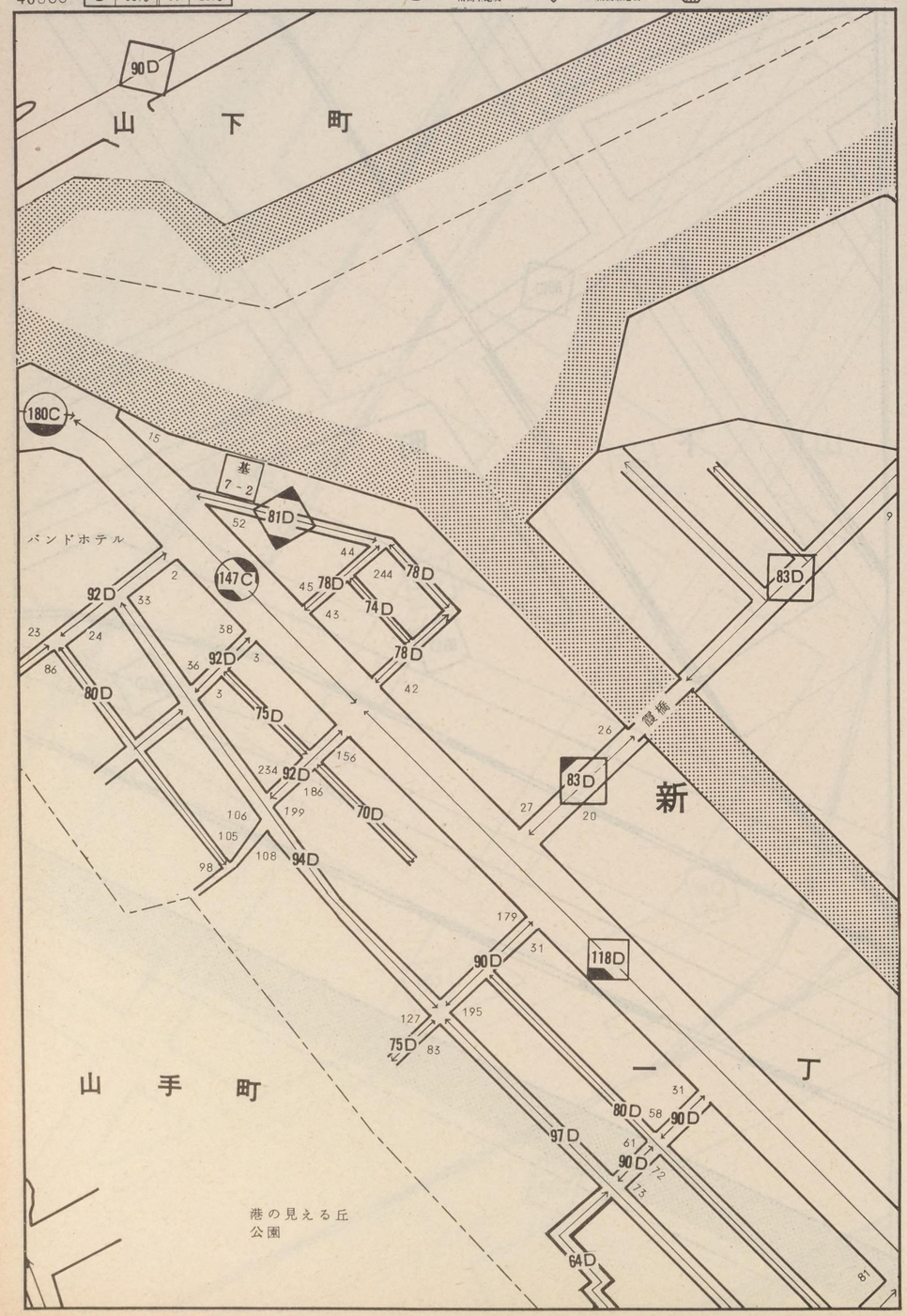

横浜中

46066

記号	借地権割合	記号	借地権割合
A	90%	E	50%
B	80%	F	40%
C	70%	G	30%
D	60%	H	20%

繁華街・高度商業地区
道路を中心として全地域
道路沿い

普通商業地区 併用住宅地区
全地域
北側道路沿い
南側全地域

中小工場地区
北側全地域
南側道路沿い
南側全地域

大工場地区
北側全地域
南側道路沿い
北側全地域

普通住宅地区 家内工場地区
無印は全地域

46067

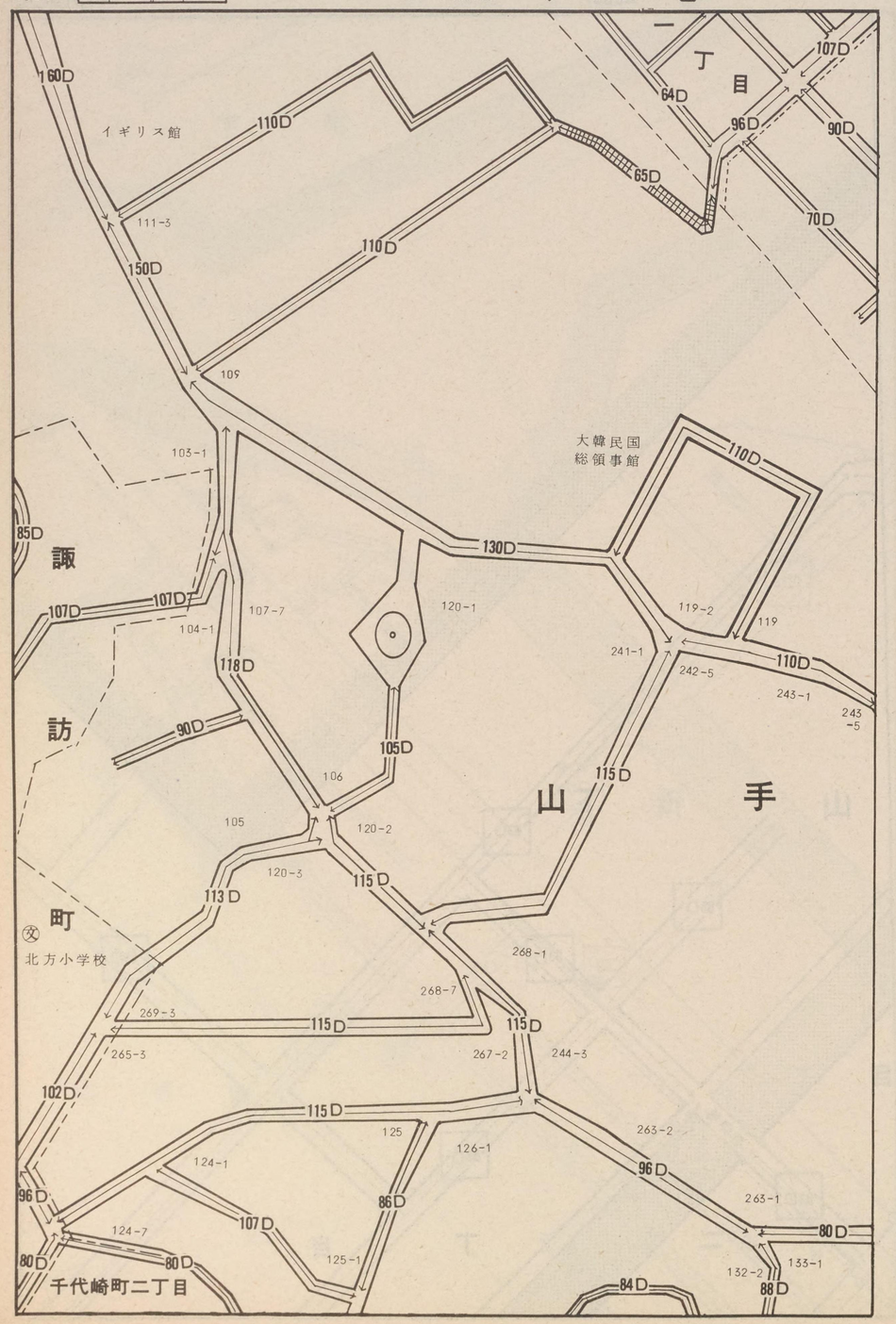

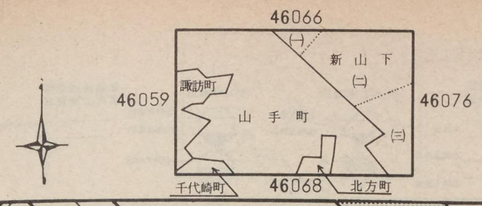

横浜中

46067

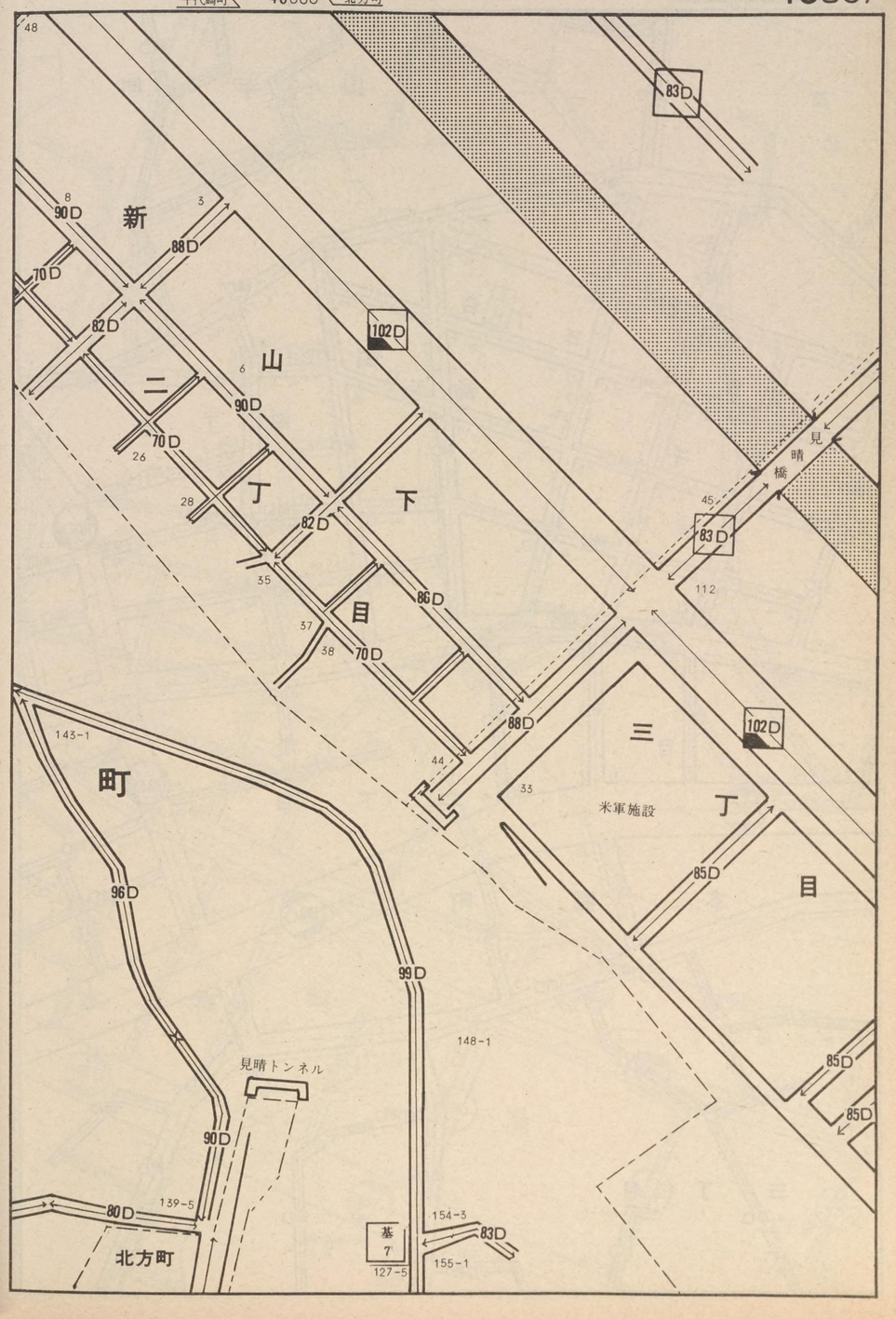

記号	借地権割合	記号	借地権割合
A	90%	E	50%
B	80%	F	40%
C	70%	G	30%
D	60%	H	20%

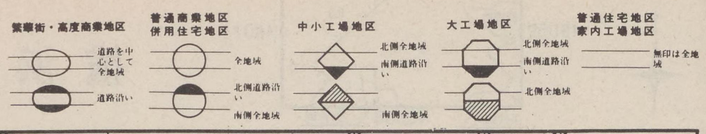

46068

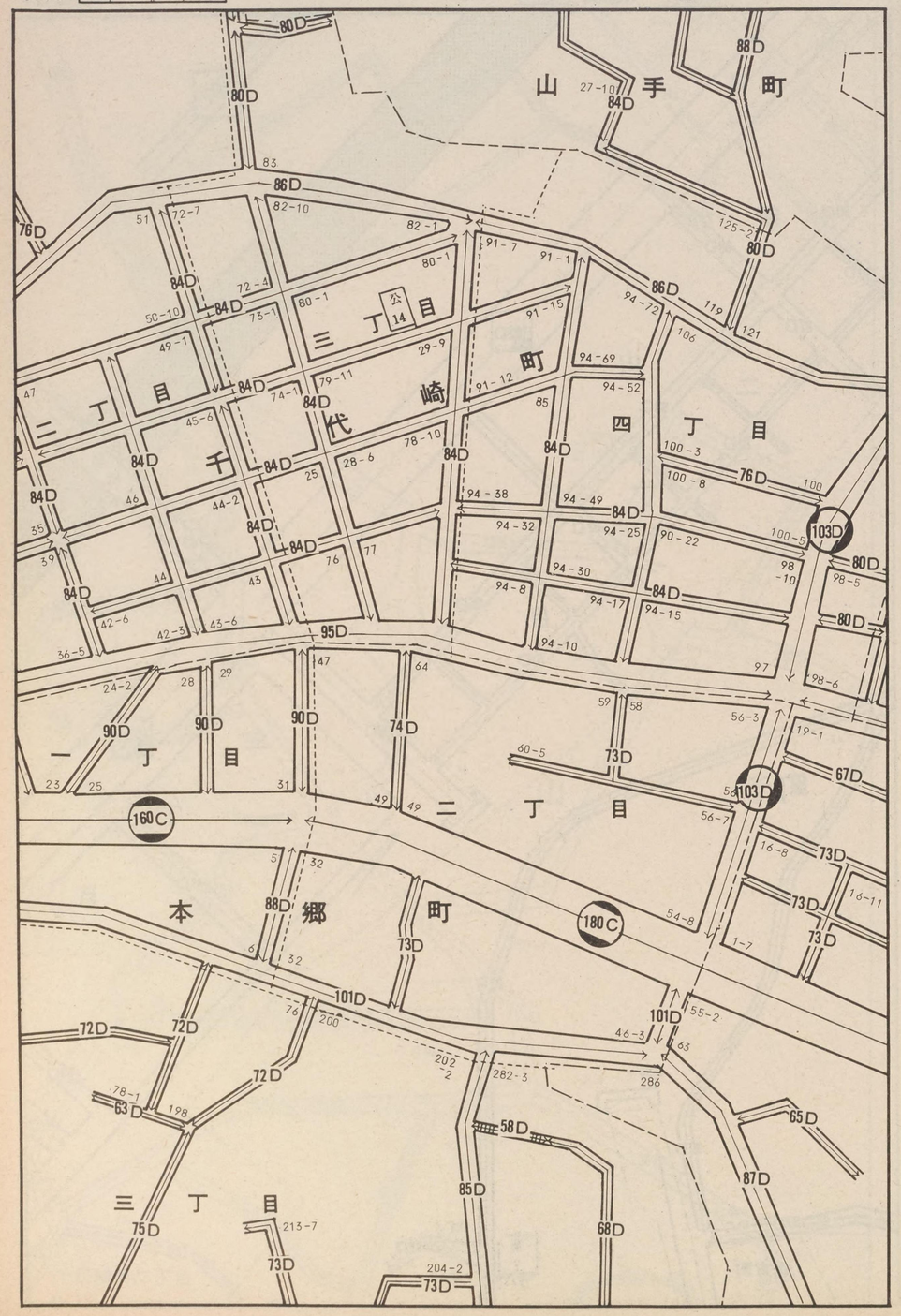

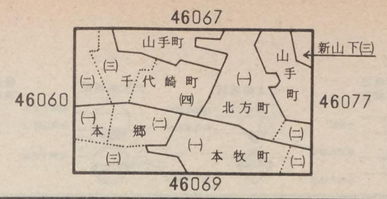

中浜横

46068

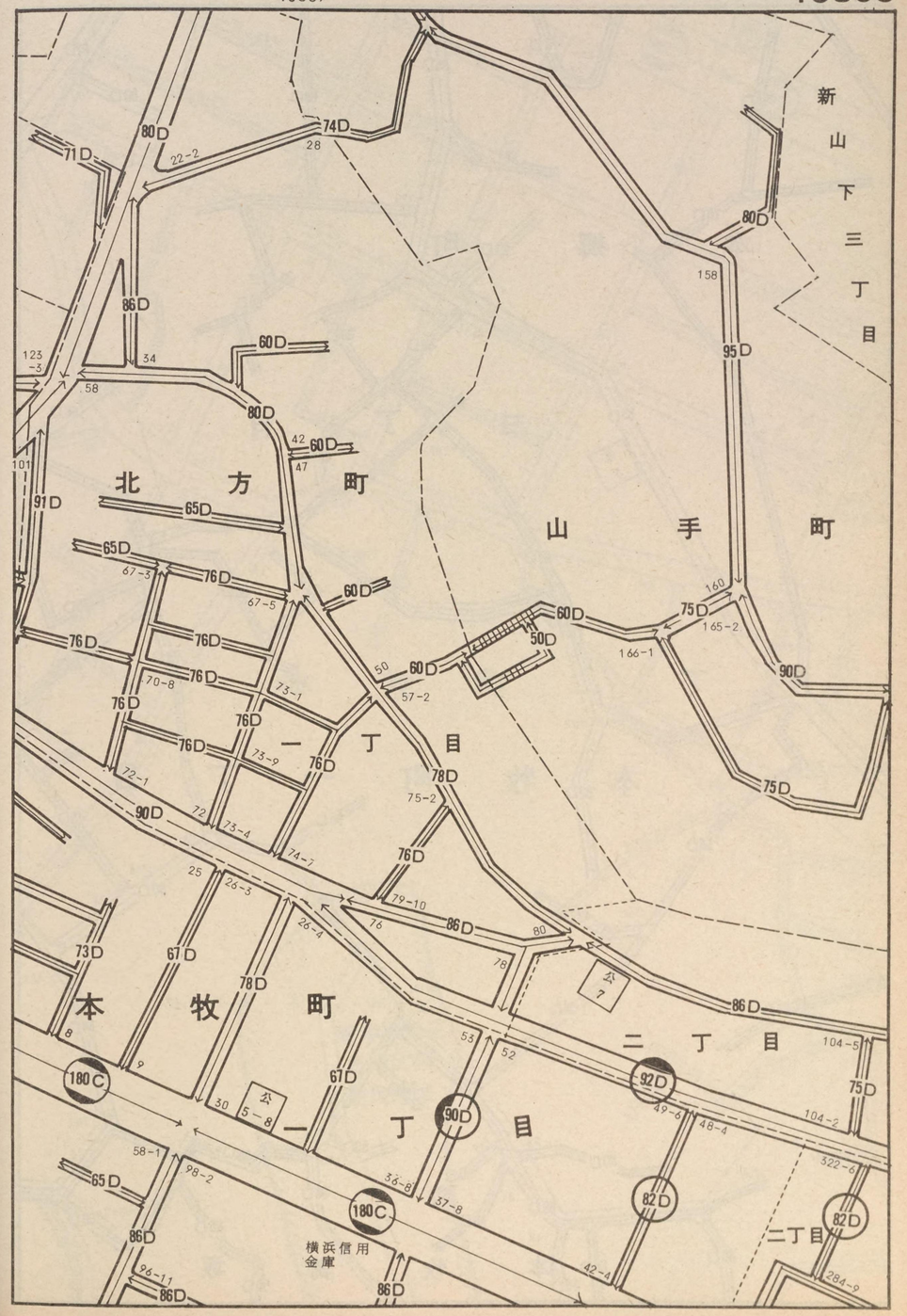

記号	借地権割合	記号	借地権割合
A	90%	E	50%
B	80%	F	40%
C	70%	G	30%
D	60%	H	20%

繁華街・高度商業地区
道路を中心として全地域
道路沿い

普通商業地区
併用住宅地区
全地域
北側道路沿い
南側全地域

中小工場地区
北側全地域
南側道路沿い
南側全地域

大工場地区
北側全地域
南側道路沿い
北側全地域

普通住宅地区
家内工場地区
無印は全地域

46069

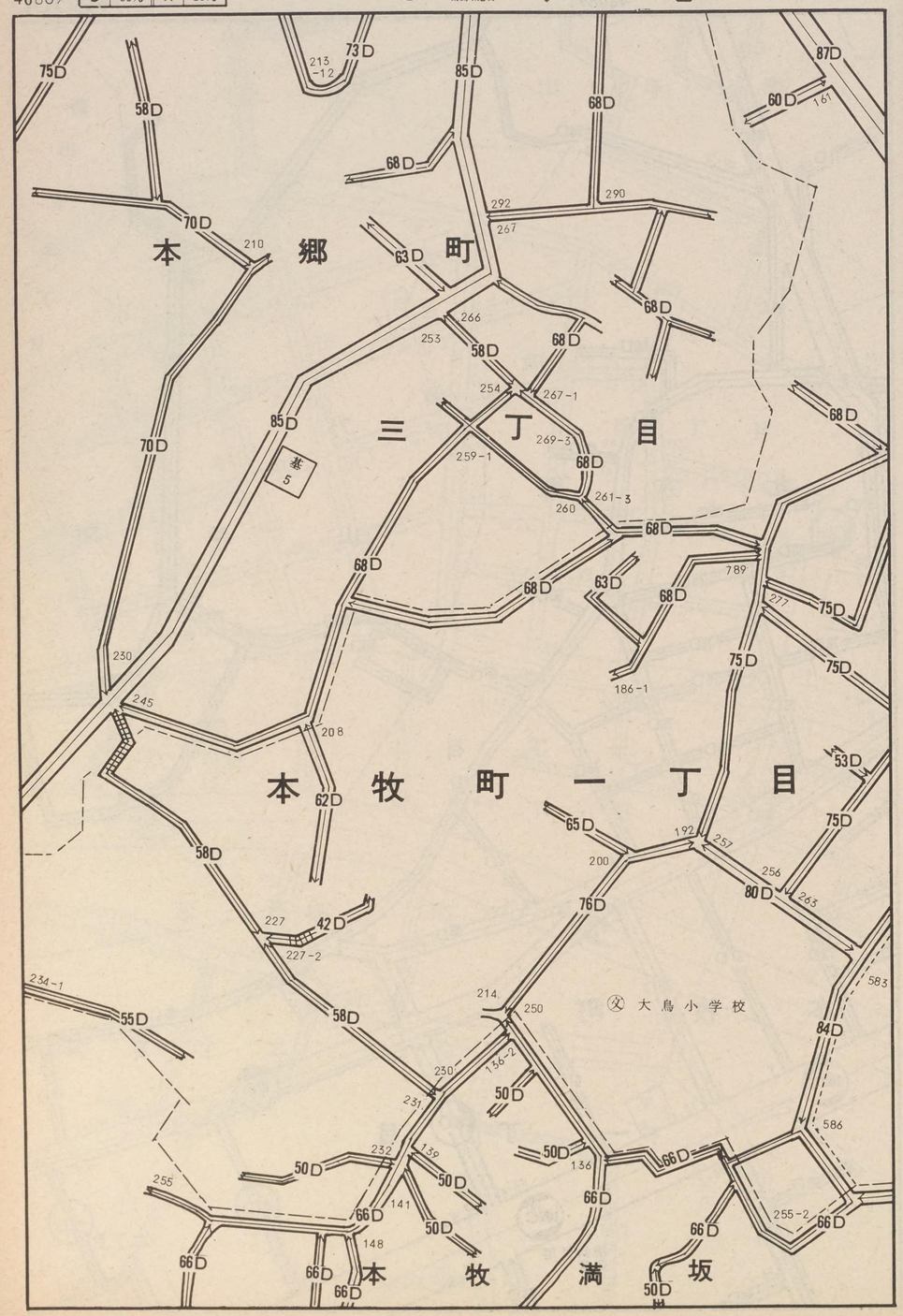

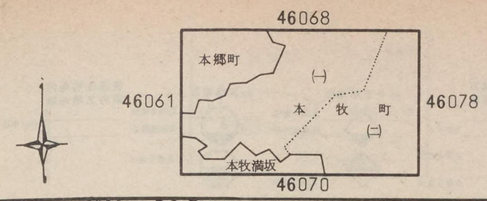

中浜横

46069

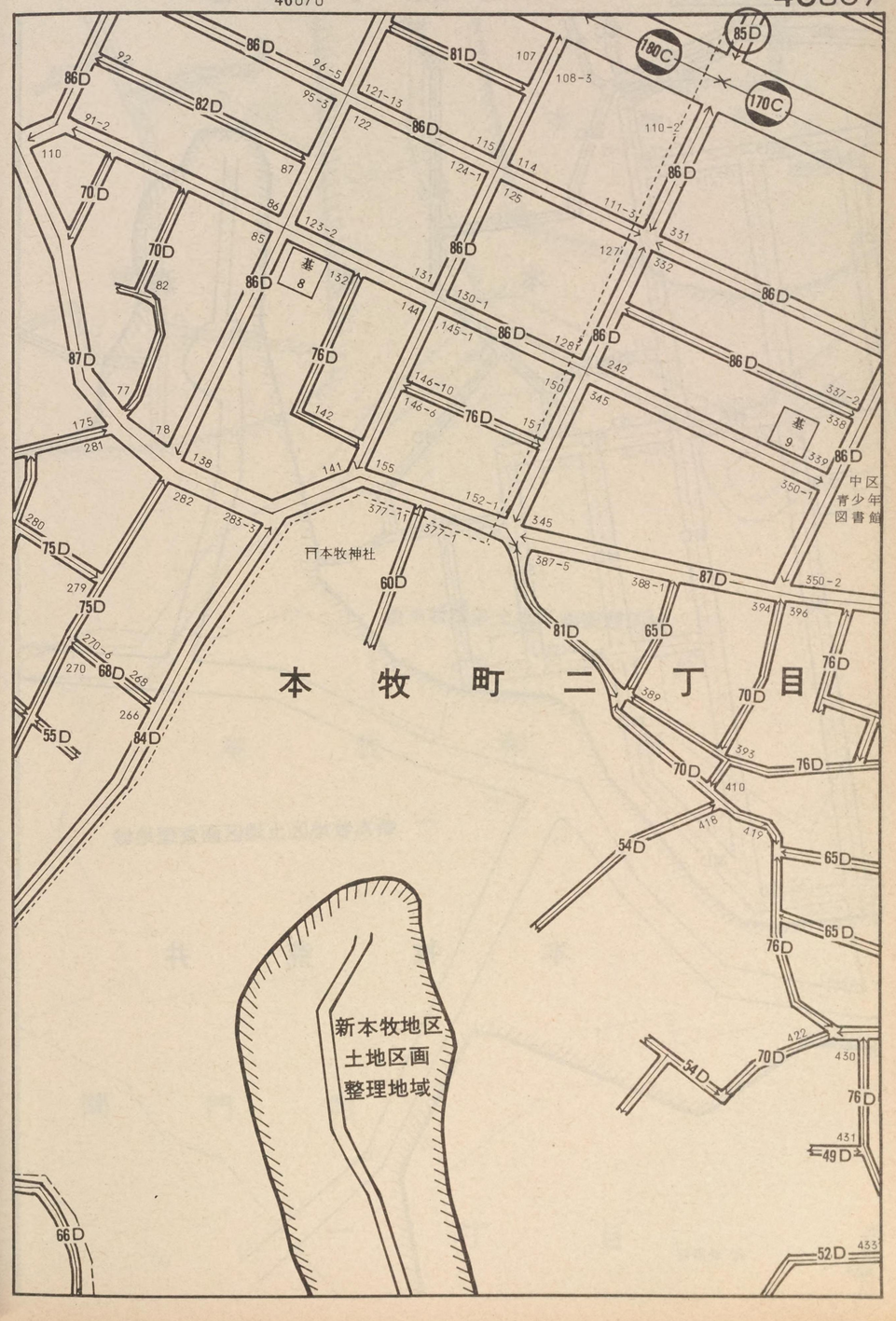

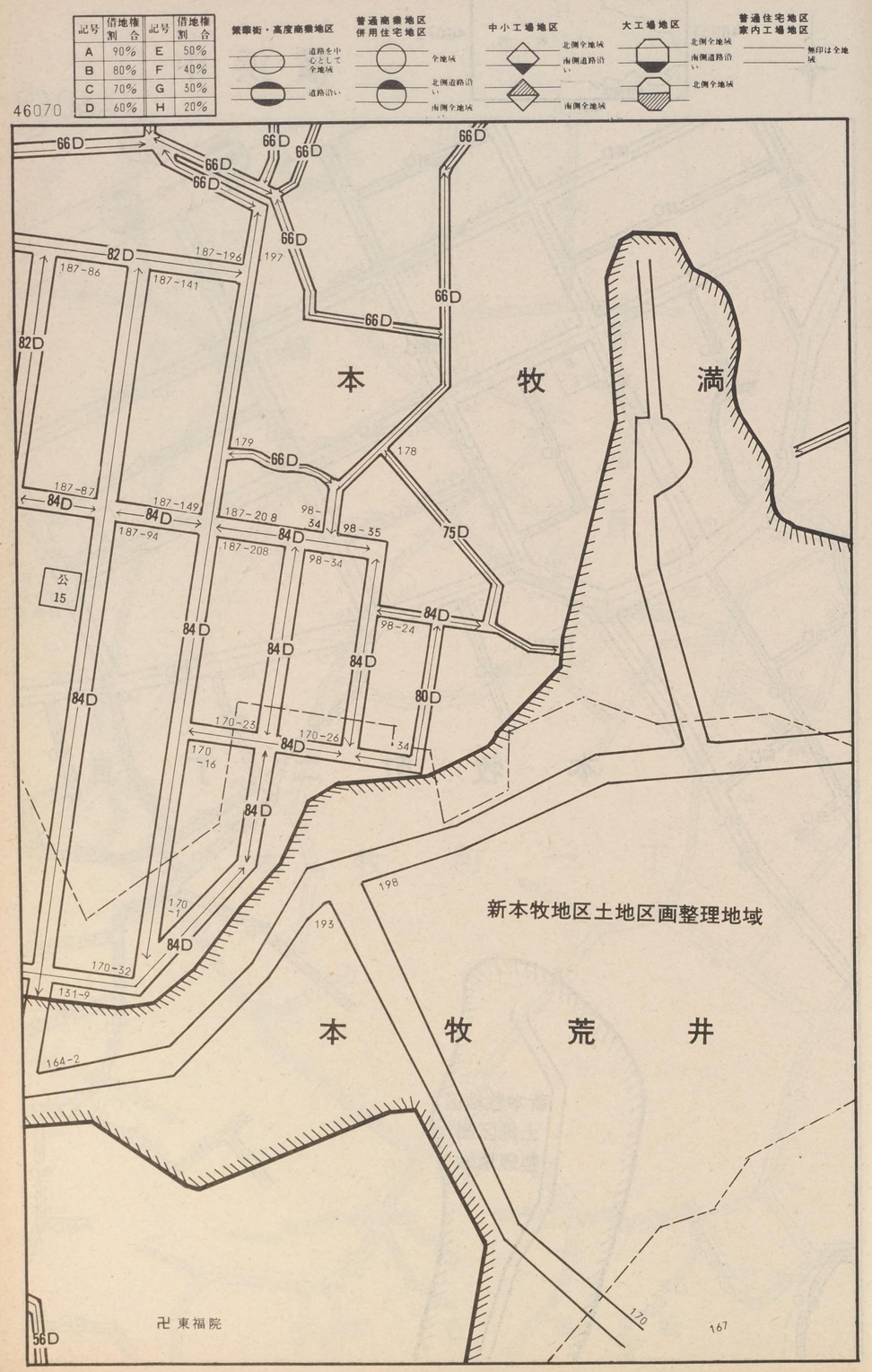

46070
本牧満
本牧荒井
新本牧地区土地区画整理地域
卍東福院

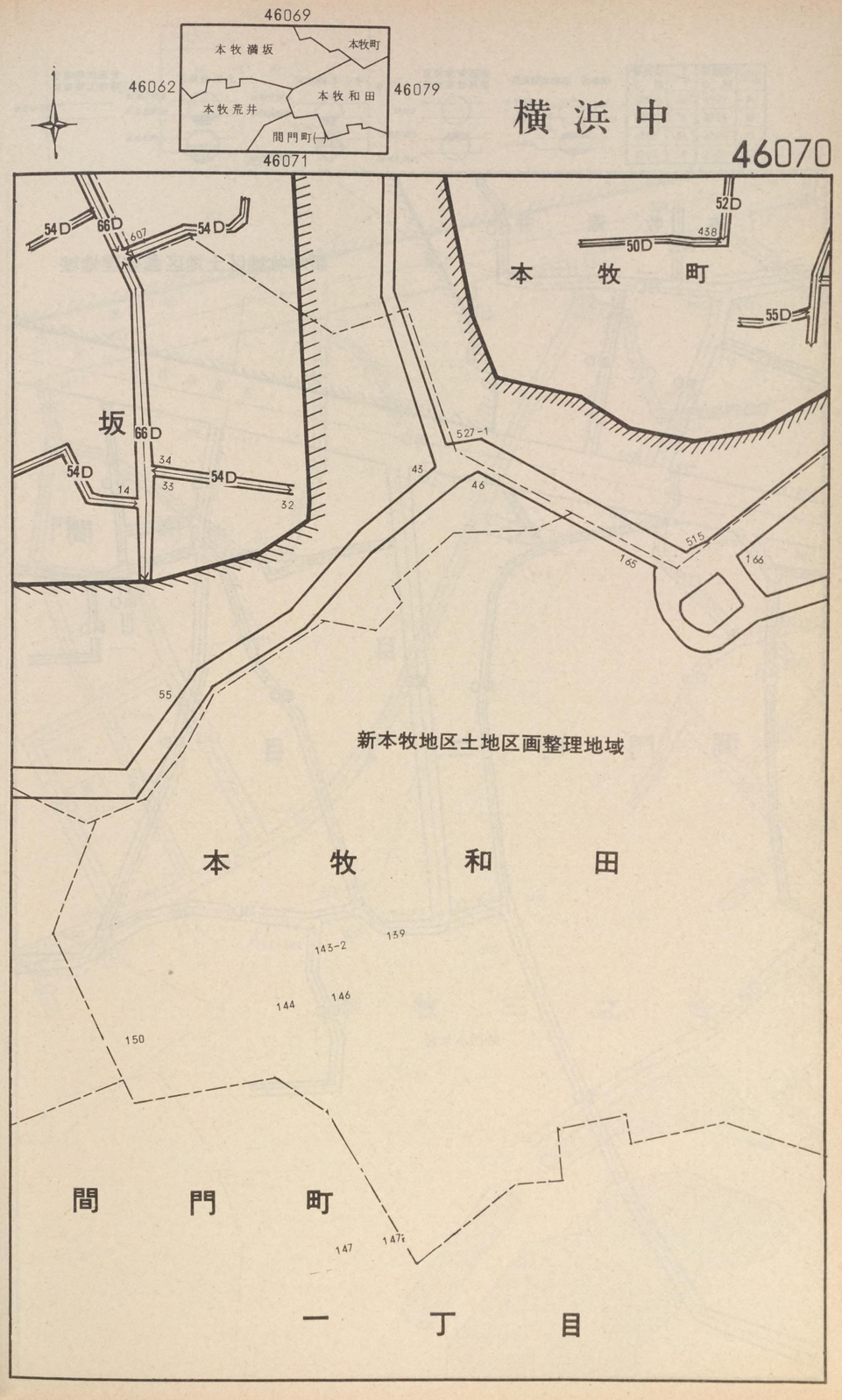

46069
46062
46079
46071
本牧満坂
本牧町
本牧荒井
本牧和田
間門町(一)
横浜中
46070
本牧町
坂
新本牧地区土地区画整理地域
本牧和田
間門町
一丁目

記号	借地権割合	記号	借地権割合
A	90%	E	50%
B	80%	F	40%
C	70%	G	30%
D	60%	H	20%

繁華街・高度商業地区
道路を中心として全地域
道路沿い

普通商業地区
併用住宅地区
全地域
北側道路沿い
南側全地域

中小工場地区
北側全地域
南側道路沿い
南側全地域

大工場地区
北側全地域
南側道路沿い
北側全地域

普通住宅地区
家内工場地区
無印は全地域

46071

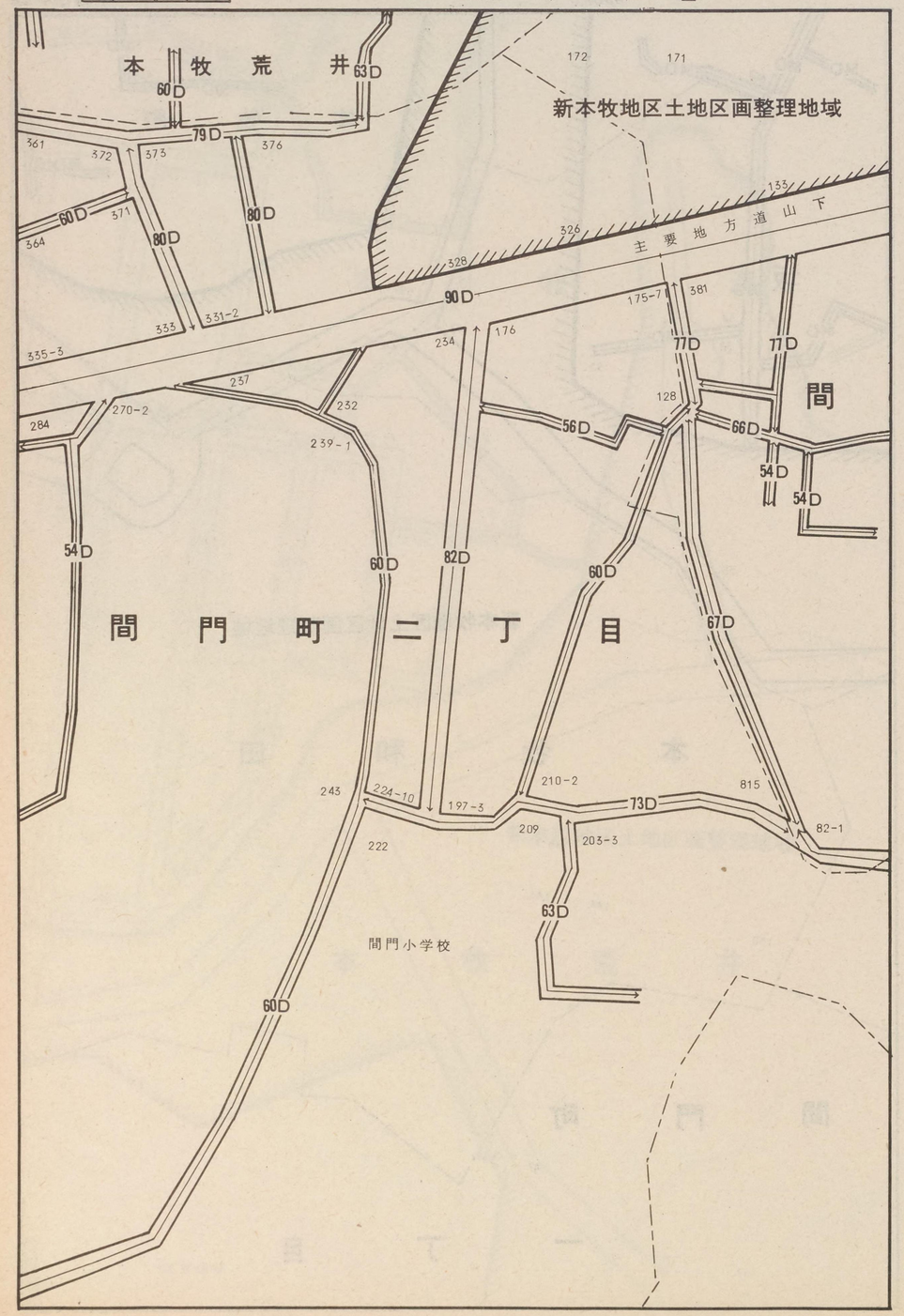

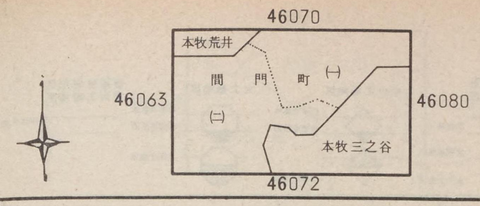

横浜中

46071

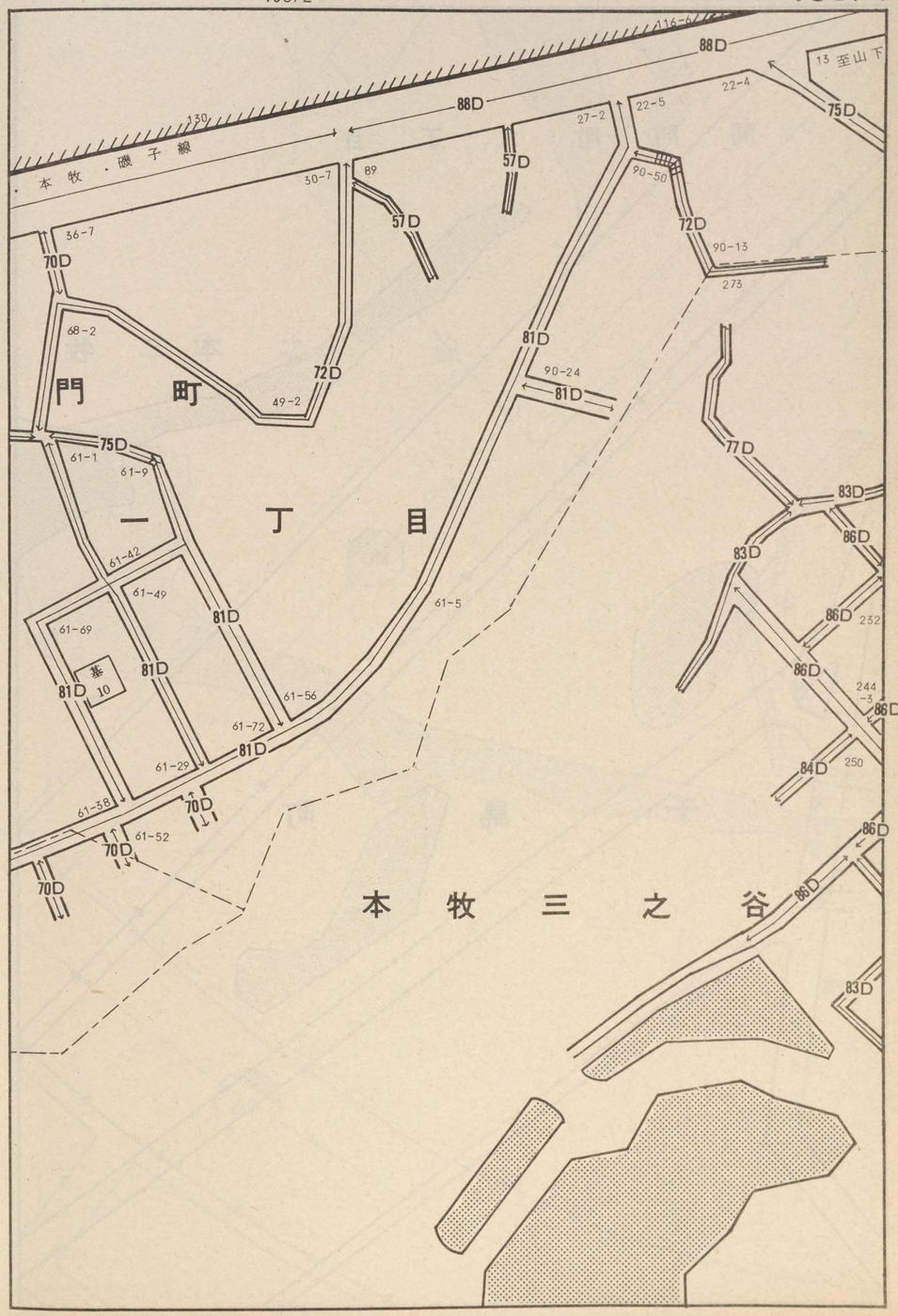

記号	借地権割合	記号	借地権割合
A	90%	E	50%
B	80%	F	40%
C	70%	G	30%
D	60%	H	20%

繁華街・高度商業地区
道路を中心として全地域
道路沿い

普通商業地区
併用住宅地区
全地域
北側道路沿い
南側全地域

中小工場地区
北側全地域
南側道路沿い
南側全地域

大工場地区
北側全地域
南側道路沿い
北側全地域

普通住宅地区
家内工場地区
無印は全地域

46072

292-4

間門町二丁目

本牧

63D

本牧市民

千鳥町

7

46071

46064

46081

46073

間門町(二)

本牧三之谷

本牧大里町

千鳥町

横浜中

46072

293

三之谷

295

66D

本牧

公園

298-3

大里町

298-2

63D

記号	借地権割合	記号	借地権割合
A	90%	E	50%
B	80%	F	40%
C	70%	G	30%
D	60%	H	20%

繁華街・高度商業地区
道路を中心として全地域
道路沿い

普通商業地区 併用住宅地区
全地域
北側道路沿い
南側全地域

中小工場地区
北側全地域
南側道路沿い
南側全地域

大工場地区
北側全地域
南側道路沿い
北側全地域

普通住宅地区 家内工場地区
無印は全地域

46073

千

46072

千 鳥 町

46082

横浜中

46073

63D

鳥

町

日本石油根岸製油所

記号	借地権割合	記号	借地権割合
A	90%	E	50%
B	80%	F	40%
C	70%	G	30%
D	60%	H	20%

繁華街・高度商業地区
道路を中心として全地域
道路沿い

普通商業地区 併用住宅地区
全地域
北側道路沿い
南側全地域

中小工場地区
北側全地域
南側道路沿い
南側全地域

大工場地区
北側全地域
南側道路沿い
北側全地域

普通住宅地区 家内工場地区
無印は全地域

46074

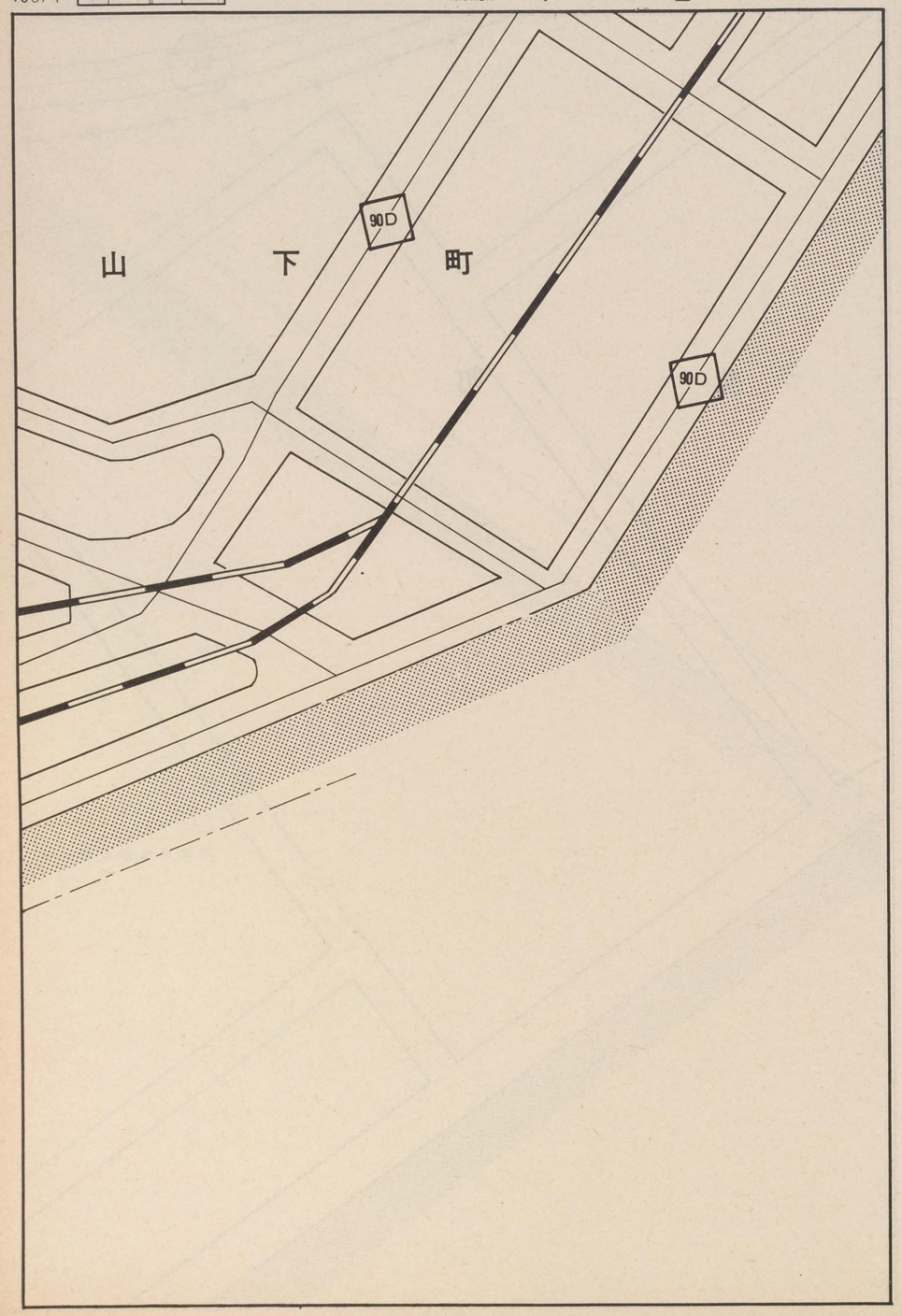

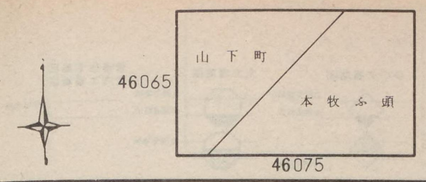

46065

46075

横浜中

46074

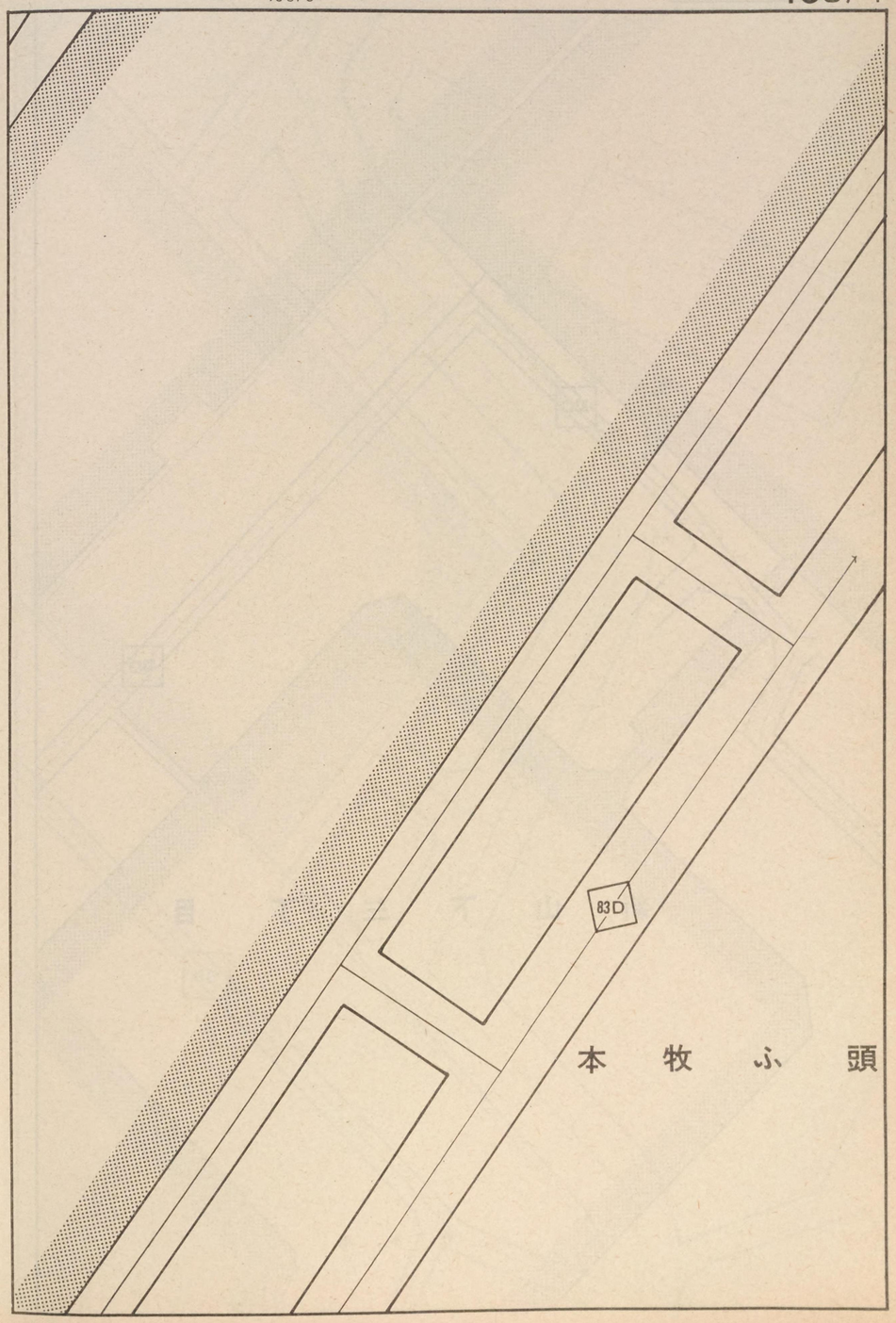

記号	借地権割合	記号	借地権割合
A	90%	E	50%
B	80%	F	40%
C	70%	G	30%
D	60%	H	20%

繁華街・高度商業地区
道路を中心として全地域
道路沿い

普通商業地区
併用住宅地区
全地域
北側道路沿い
南側全地域

中小工場地区
北側全地域
南側道路沿い
南側全地域

大工場地区
北側全地域
南側道路沿い
北側全地域

普通住宅地区
家内工場地区
無印は全地域

46075

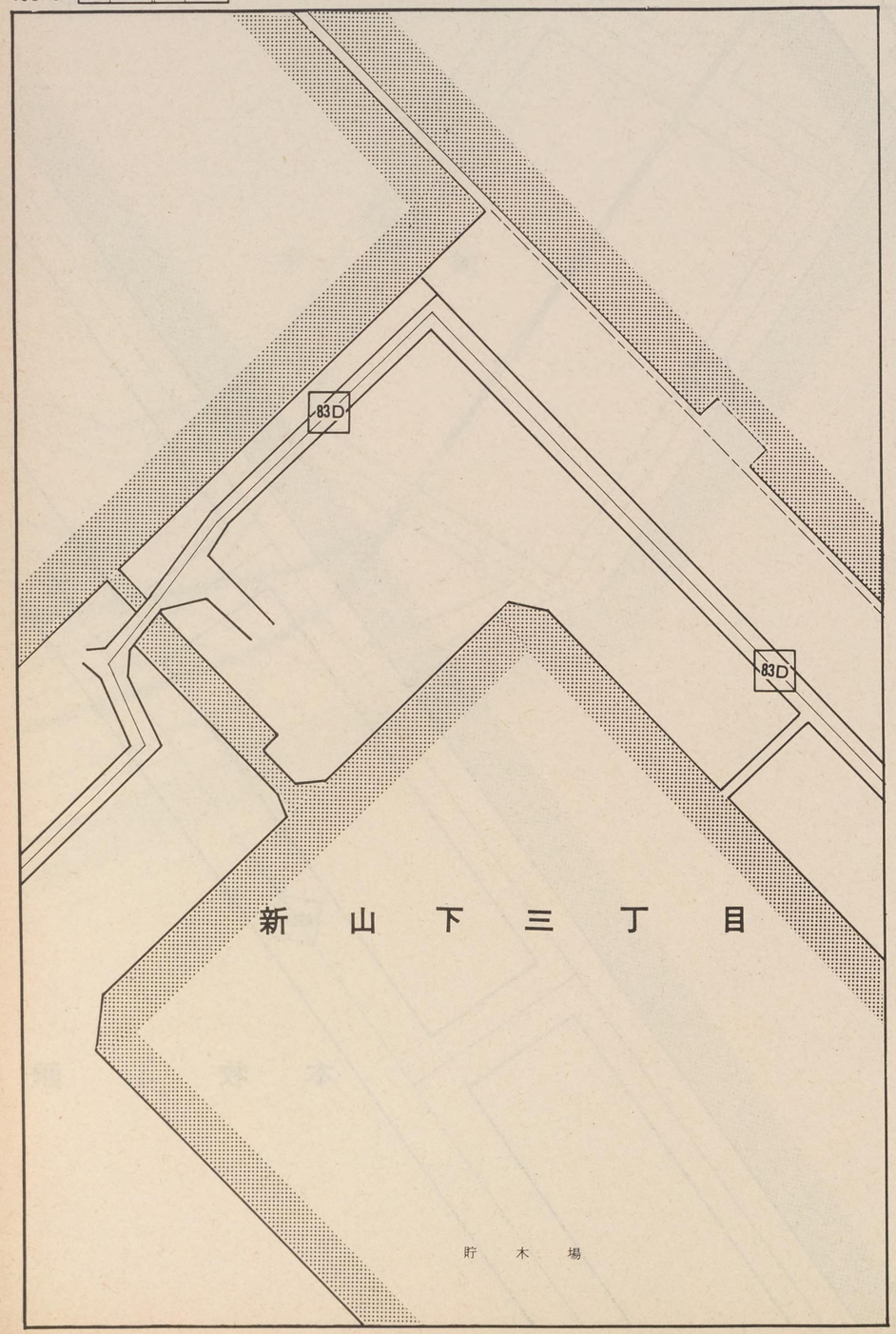

46074

46066

本 牧 ふ 頭

新 山 下 (三)

46076

横 浜 中

46075

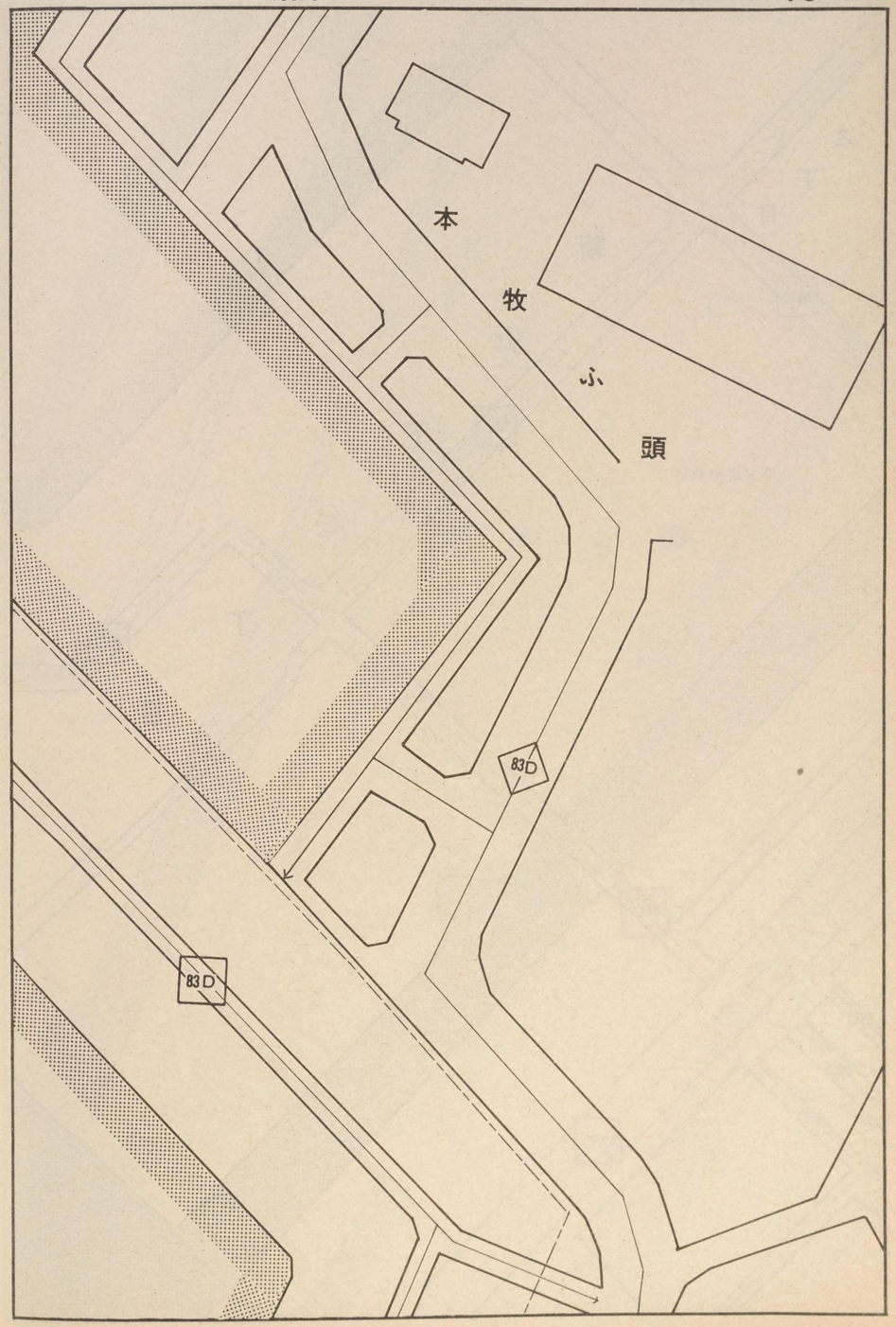

記号	借地権割合	記号	借地権割合
A	90%	E	50%
B	80%	F	40%
C	70%	G	30%
D	60%	H	20%

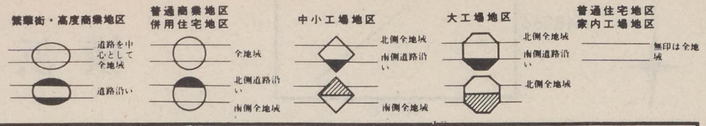

46076

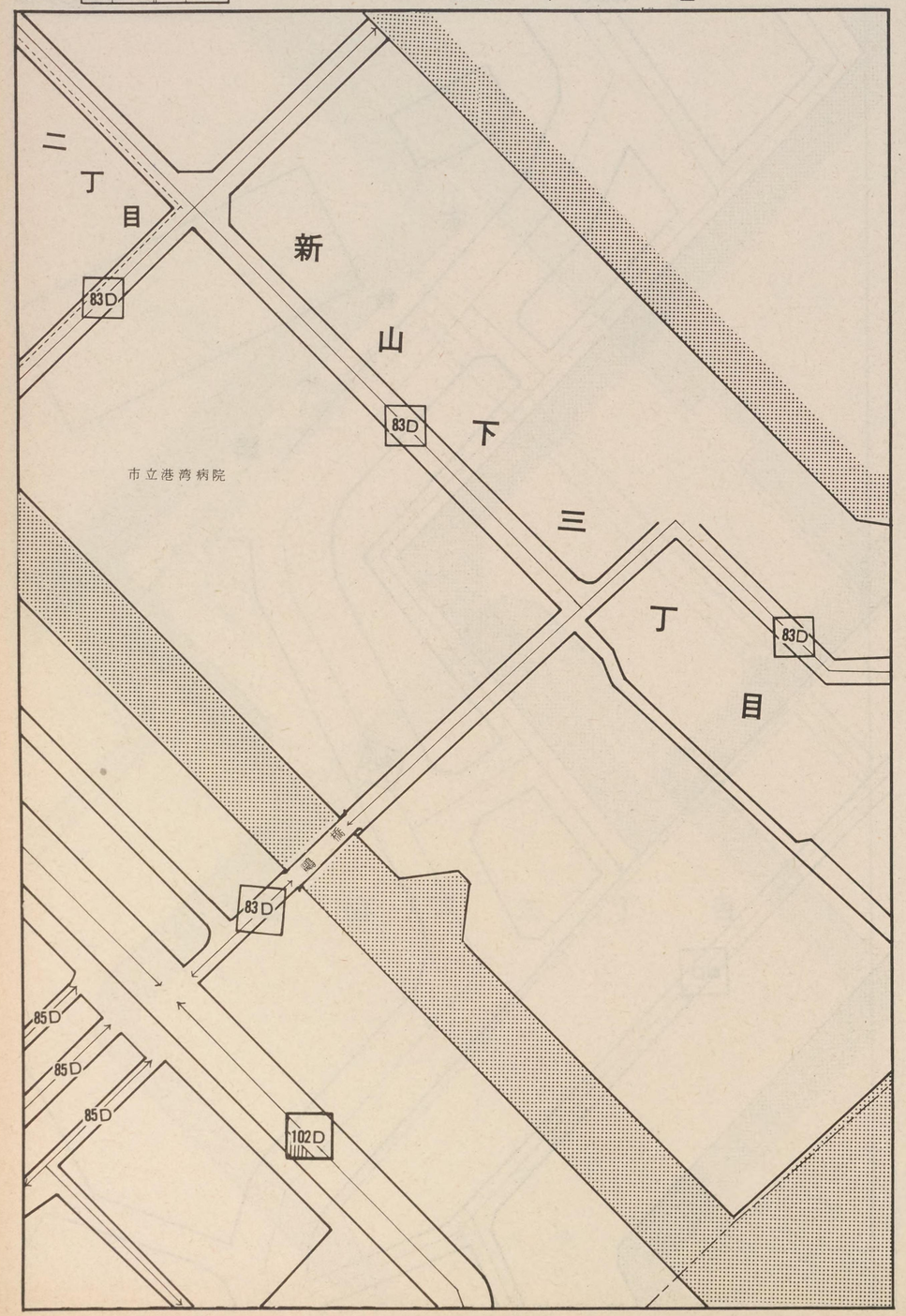

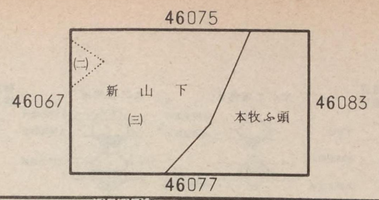

横浜中

46076

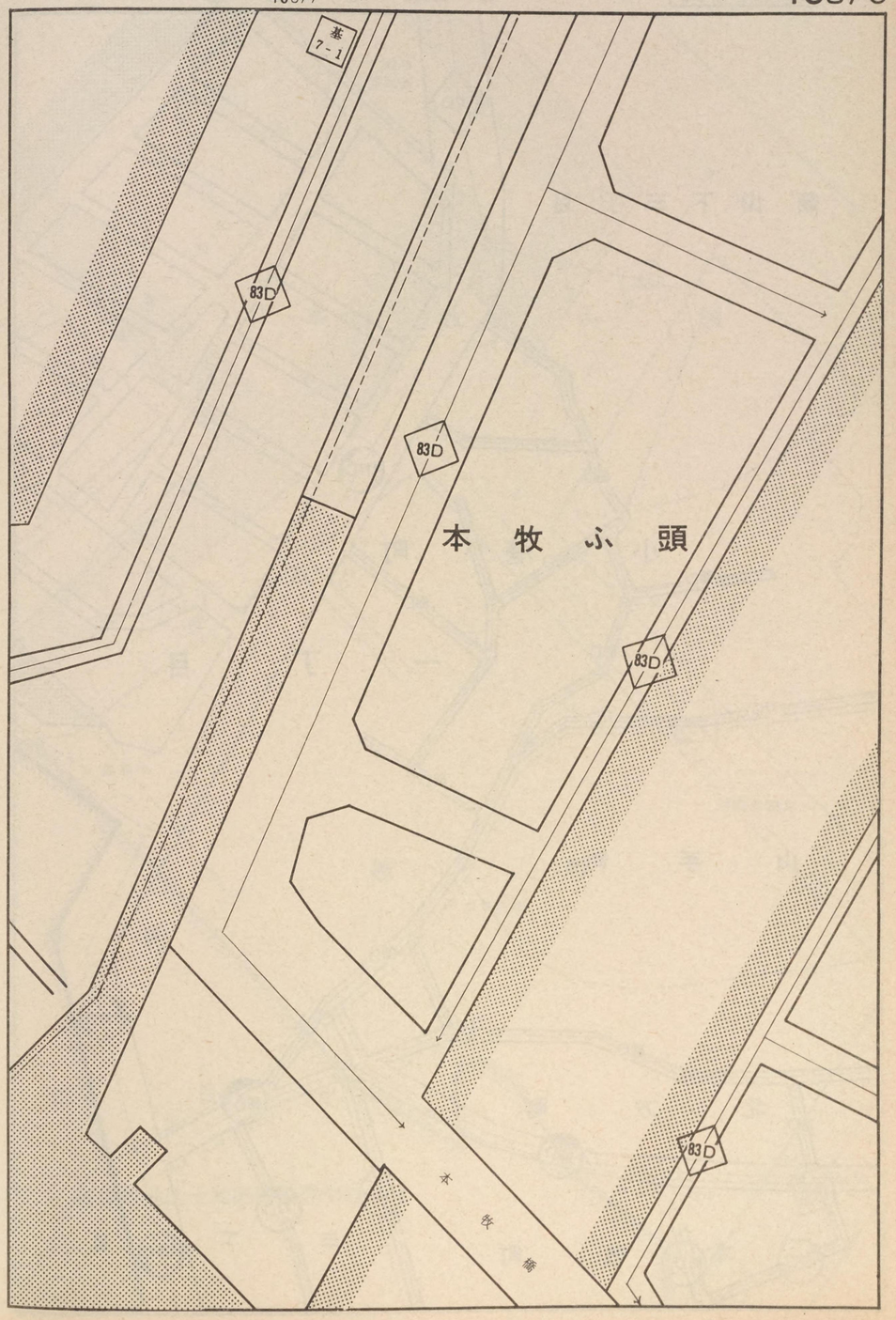

記号	借地権割合	記号	借地権割合
A	90%	E	50%
B	80%	F	40%
C	70%	G	30%
D	60%	H	20%

46077

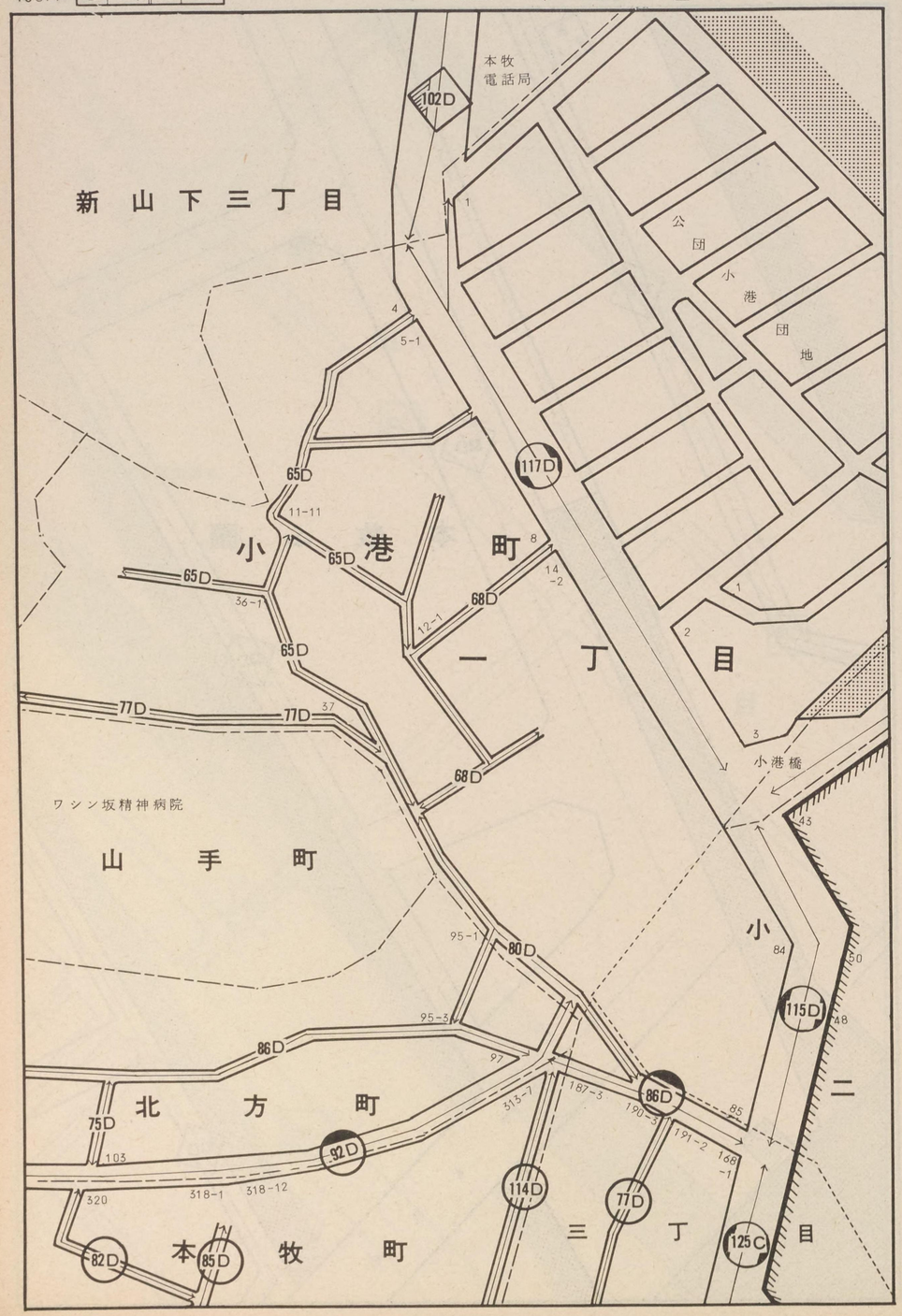

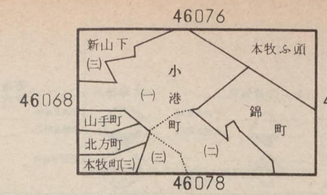

横浜中

46077

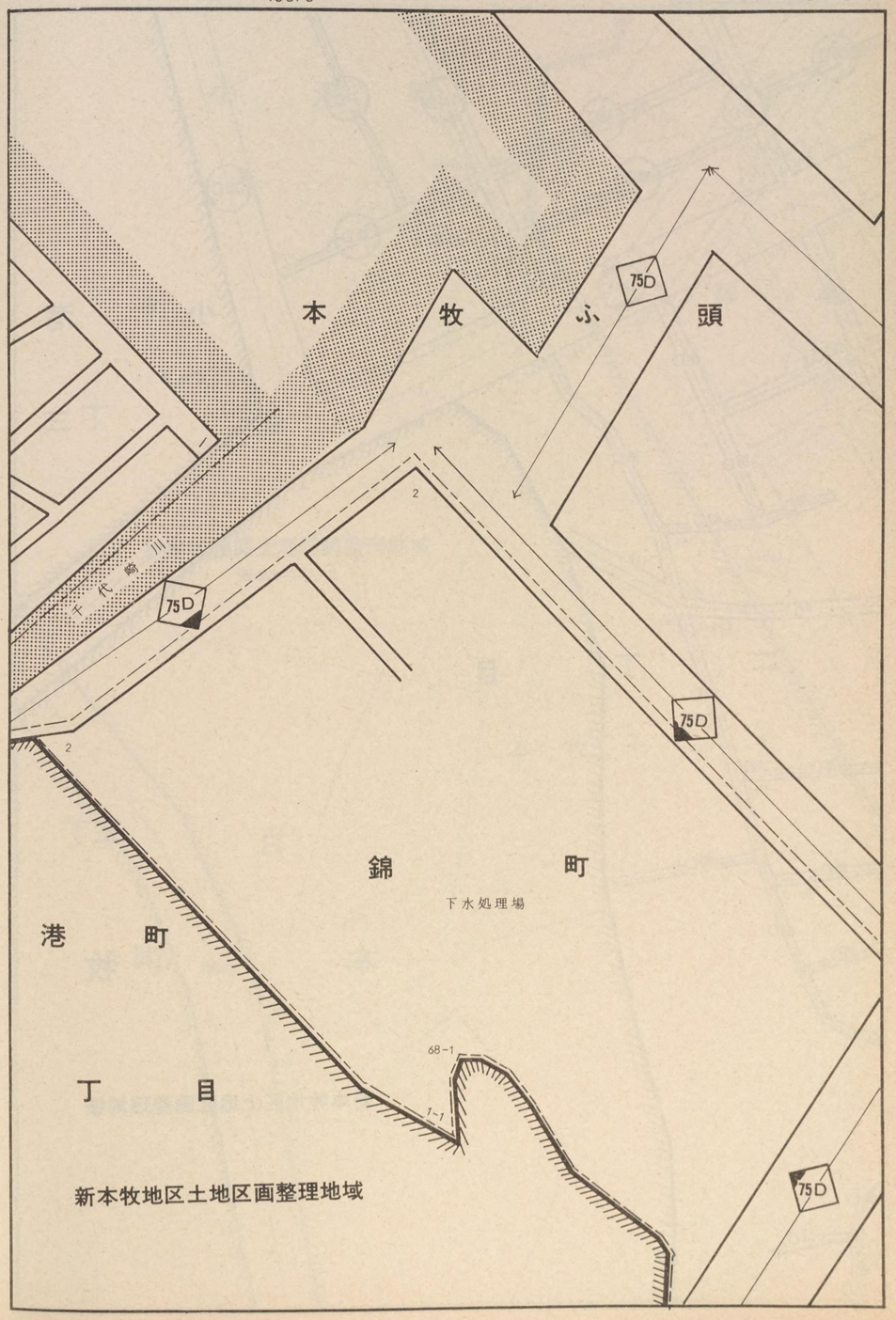

記号	借地権割合	記号	借地権割合
A	90%	E	50%
B	80%	F	40%
C	70%	G	30%
D	60%	H	20%

繁華街・高度商業地区
道路を中心として全地域
道路沿い

普通商業地区
併用住宅地区
全地域
北側道路沿い
南側全地域

中小工場地区
北側全地域
南側道路沿い
南側全地域

大工場地区
北側全地域
南側道路沿い
北側全地域

普通住宅地区
家内工場地区
無印は全地域

46078

85D 294 297 289 85D 85D 312-13 114D 77D 187-5 288 299-3 80D 305 180-3 182-2 85D 125C 326 354-2 304 179 174 165C 86D 356 364-2 354-1 364-1 86D 354-4 355-1 367 86D 86D 76D 82D 361 366 360 87D 403-2 477 82D 476 76D 402 404 65D 406-2 60D 87D 65D 76D 52D 52D 65D

卍西教寺

小港町二丁目

山手警察署 158-1

北方消防出張所

100D

小港町三丁目

本牧町二丁目

新本牧地区土地区画整理地域

46077

46069 46085 46079

小港町(二) (三) 錦町 本牧十二天 (二) 本牧町(三)

横浜中

46078

小港町二丁目

町丁目

75D 70D 17 錦町 70D 25 75D

新本牧地区土地区画整理地域

本牧十二天 30

69 64-1 71 60 40 41 74

丁目町 100D 77 783 647 659

記号	借地権割合	記号	借地権割合
A	90%	E	50%
B	80%	F	40%
C	70%	G	30%
D	60%	H	20%

繁華街・高度商業地区　道路を中心として全地域　道路沿い

普通商業地区 併用住宅地区　全地域　北側道路沿い　南側全地域

中小工場地区　北側全地域　南側道路沿い　南側全地域

大工場地区　北側全地域　南側道路沿い　北側全地域

普通住宅地区 家内工場地区　無印は全地域

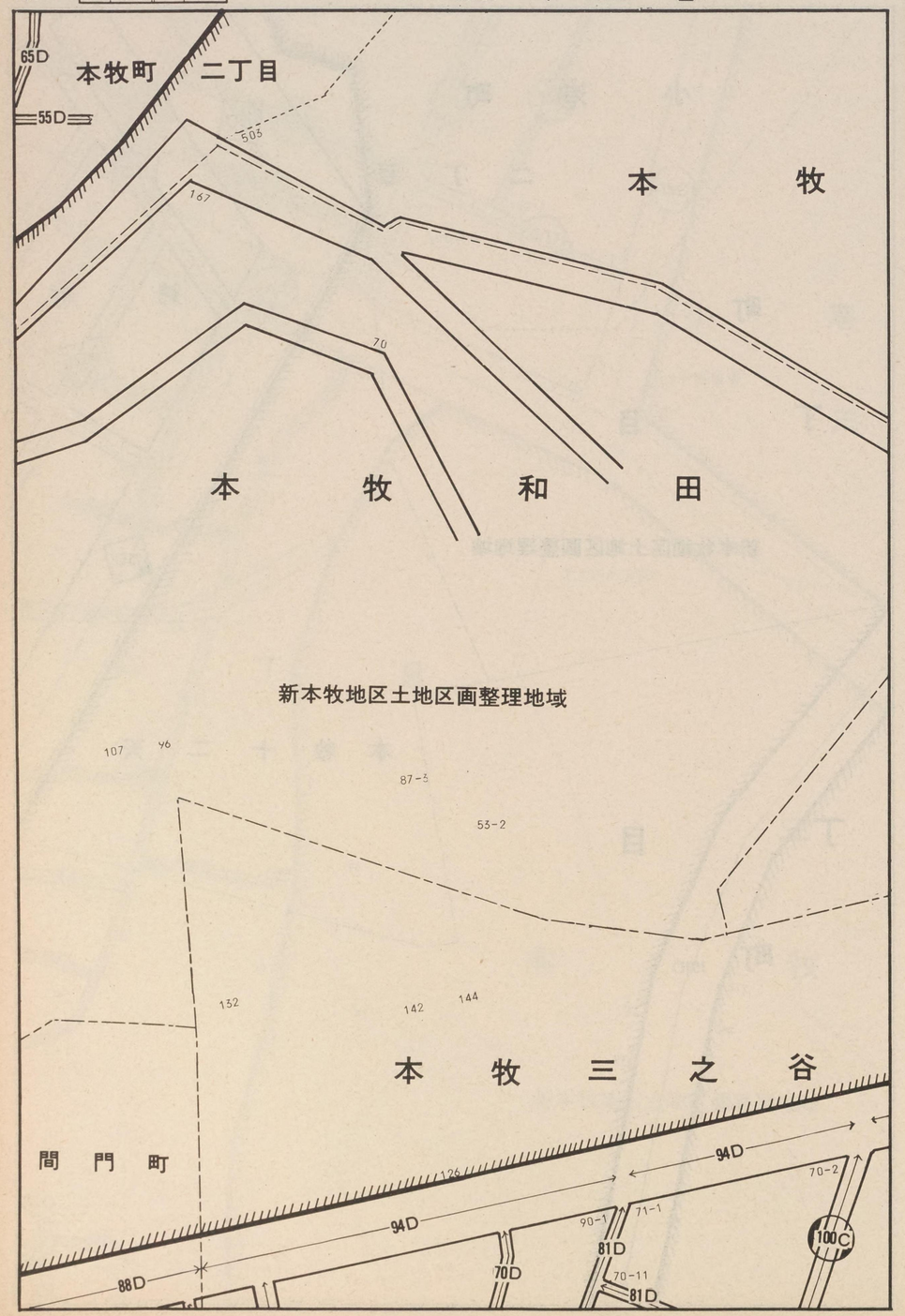

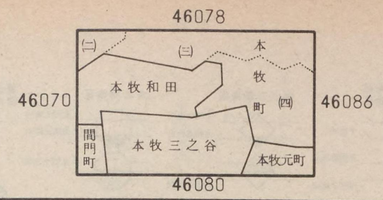

横浜中

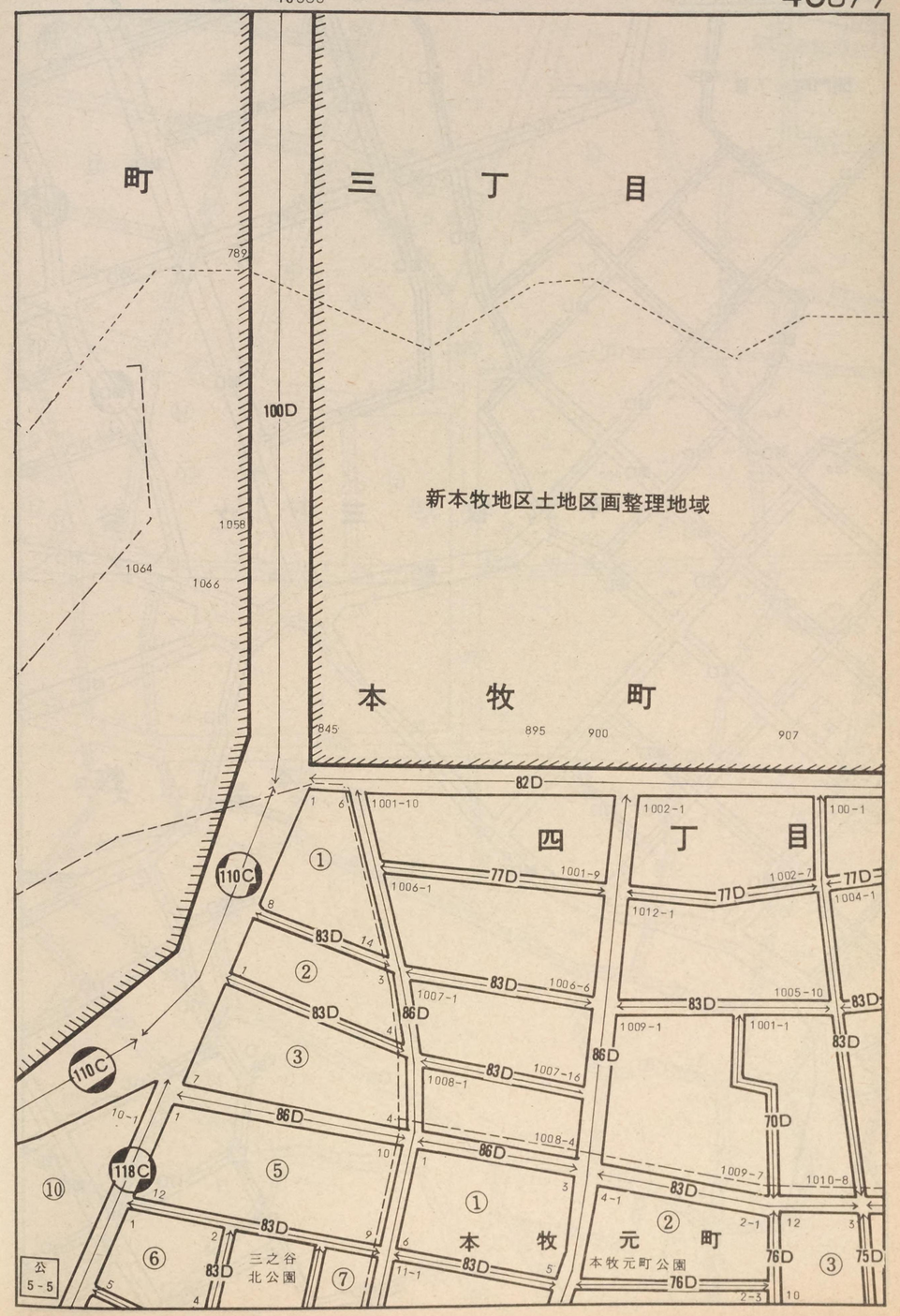

記号	借地権割合	記号	借地権割合
A	90%	E	50%
B	80%	F	40%
C	70%	G	30%
D	60%	H	20%

46080

記号	借地権割合	記号	借地権割合
A	90%	E	50%
B	80%	F	40%
C	70%	G	30%
D	60%	H	20%

繁華街・高度商業地区　道路を中心として全地域　道路沿い

普通商業地区 併用住宅地区　全地域　北側道路沿い　南側全地域

中小工場地区　北側全地域　南側道路沿い　南側全地域

大工場地区　北側全地域　南側道路沿い　北側全地域

普通住宅地区 家内工場地区　無印は全地域

46081

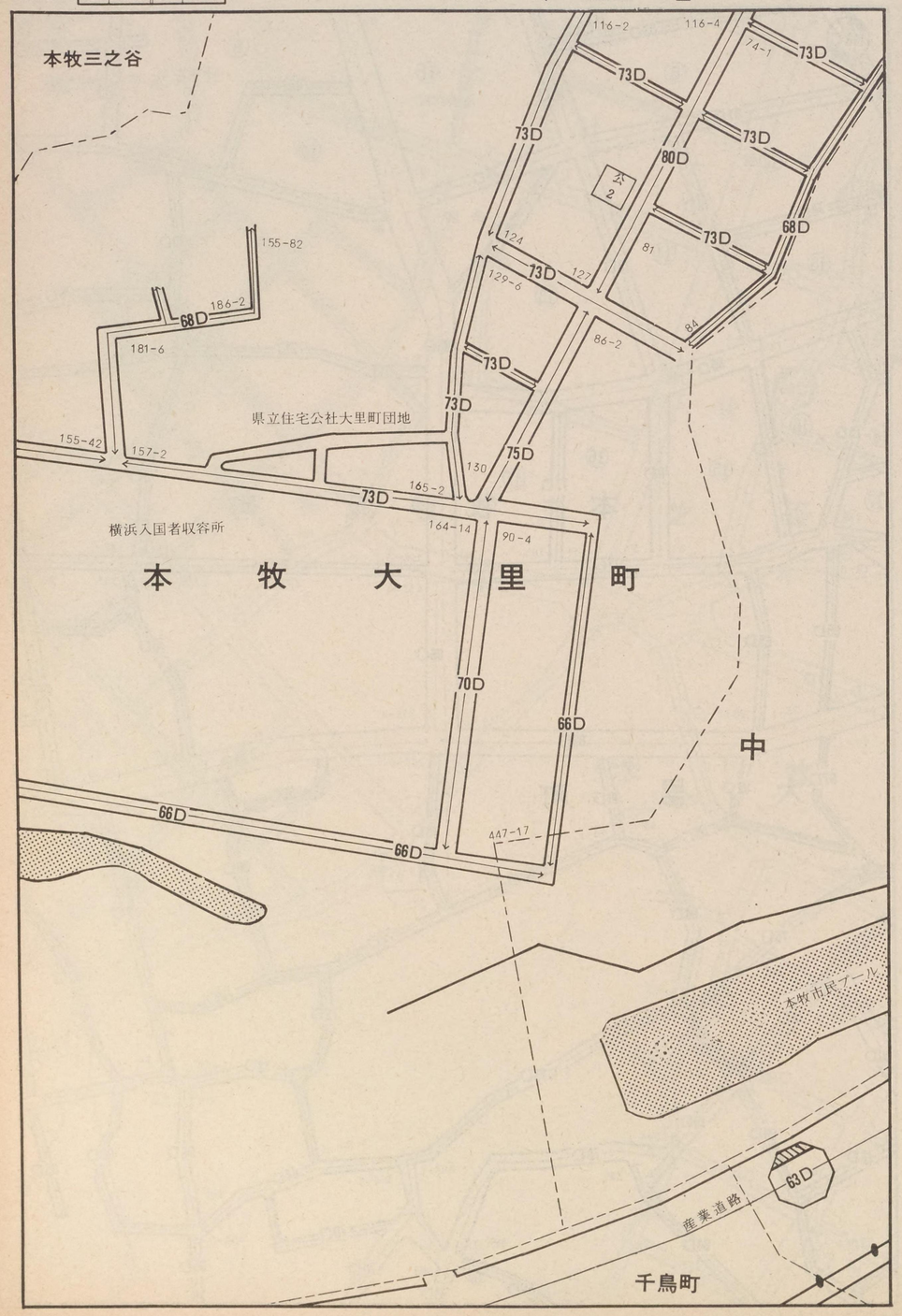

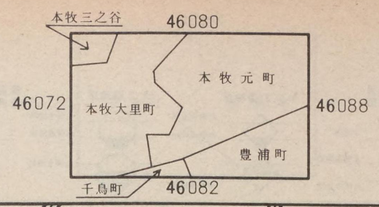

横浜中

46081

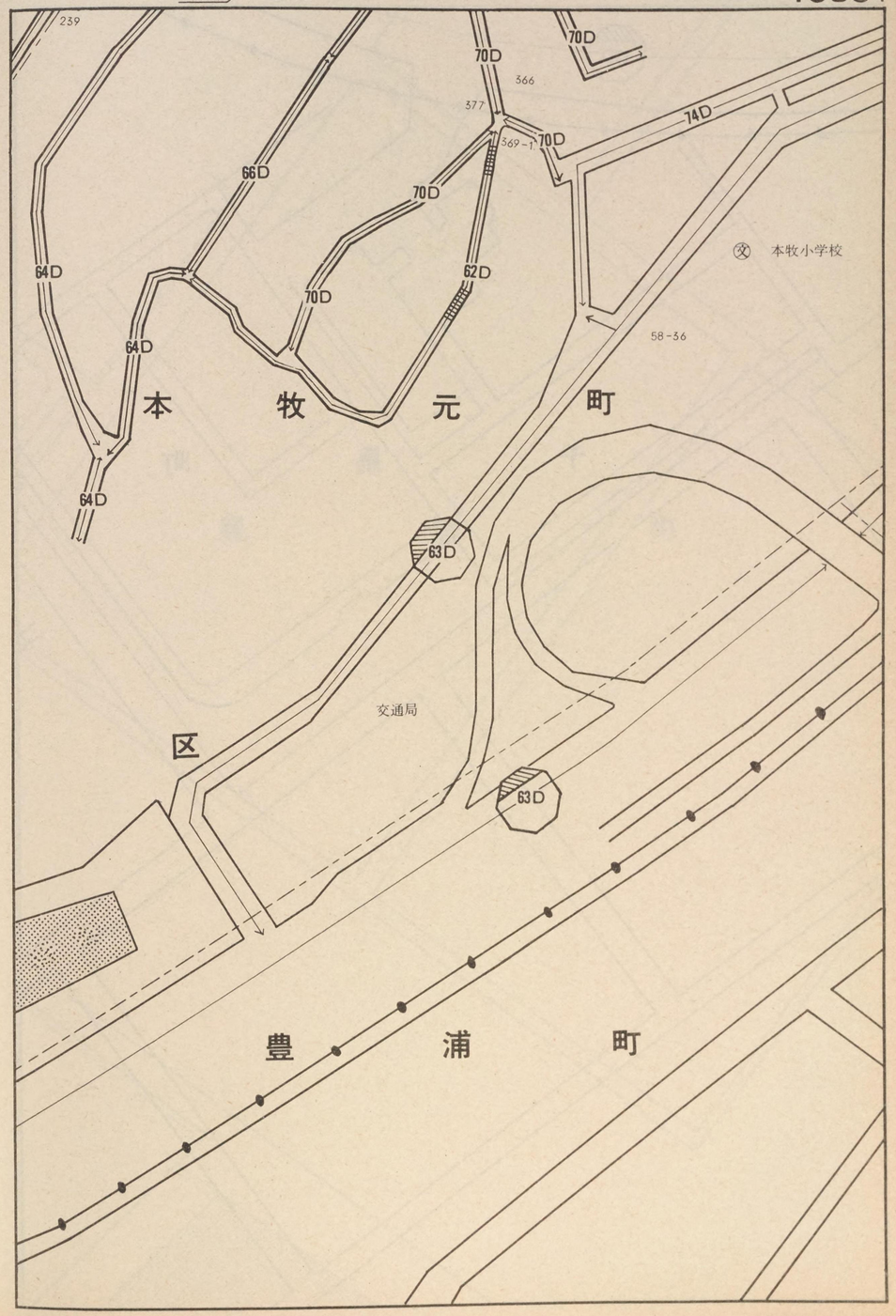

記号	借地権割合	記号	借地権割合
A	90%	E	50%
B	80%	F	40%
C	70%	G	30%
D	60%	H	20%

繁華街・高度商業地区
道路を中心として全地域
道路沿い

普通商業地区
併用住宅地区
全地域
北側道路沿い
南側全地域

中小工場地区
北側全地域
南側道路沿い
南側全地域

大工場地区
北側全地域
南側道路沿い
北側全地域

普通住宅地区
家内工場地区
無印は全地域

46082

63D

千 鳥 町

46081

46073 千鳥町 豊浦町 46089

横浜中

46082

豊 浦 町

記号	借地権割合	記号	借地権割合
A	90%	E	50%
B	80%	F	40%
C	70%	G	30%
D	60%	H	20%

繁華街・高度商業地区
道路を中心として全地域
道路沿い

普通商業地区
併用住宅地区
全地域
北側道路沿い
南側全地域

中小工場地区
北側全地域
南側道路沿い
南側全地域

大工場地区
北側全地域
南側道路沿い
北側全地域

普通住宅地区
家内工場地区
無印は全地域

46083

本牧オペレーションセンター

本牧ふ頭

83D

46076

本牧ふ頭

46084

横浜中

46083

83D

記号	借地権割合	記号	借地権割合
A	90%	E	50%
B	80%	F	40%
C	70%	G	30%
D	60%	H	20%

繁華街・高度商業地区
道路を中心として全地域
道路沿い

普通商業地区
併用住宅地区
全地域
北側道路沿い
南側全地域

中小工場地区
北側全地域
南側道路沿い
南側全地域

大工場地区
北側全地域
南側道路沿い
北側全地域

普通住宅地区
家内工場地区
無印は全地域

46084

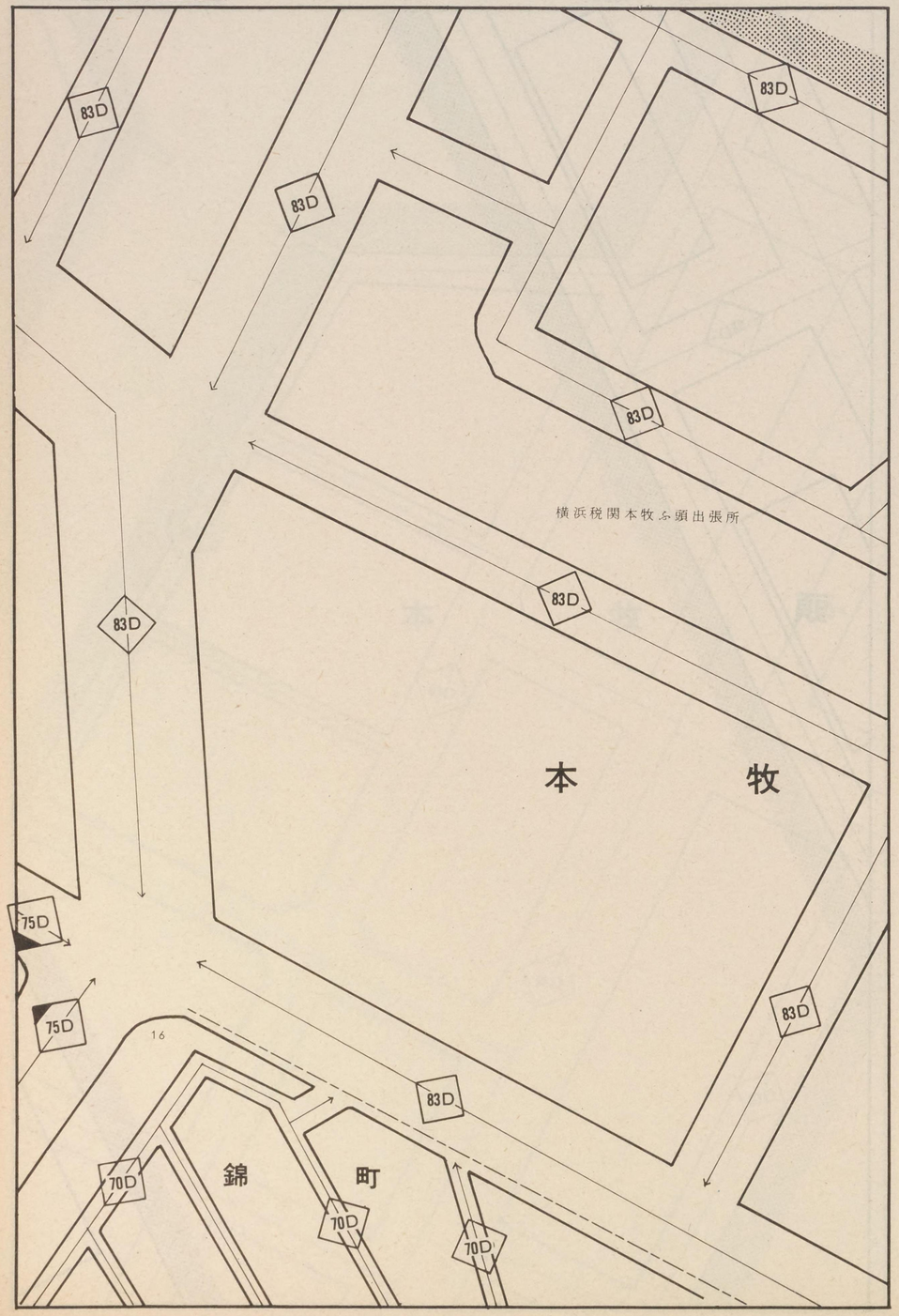

46083
46077
本牧ふ頭
46090
錦町
46085

横浜中

46084

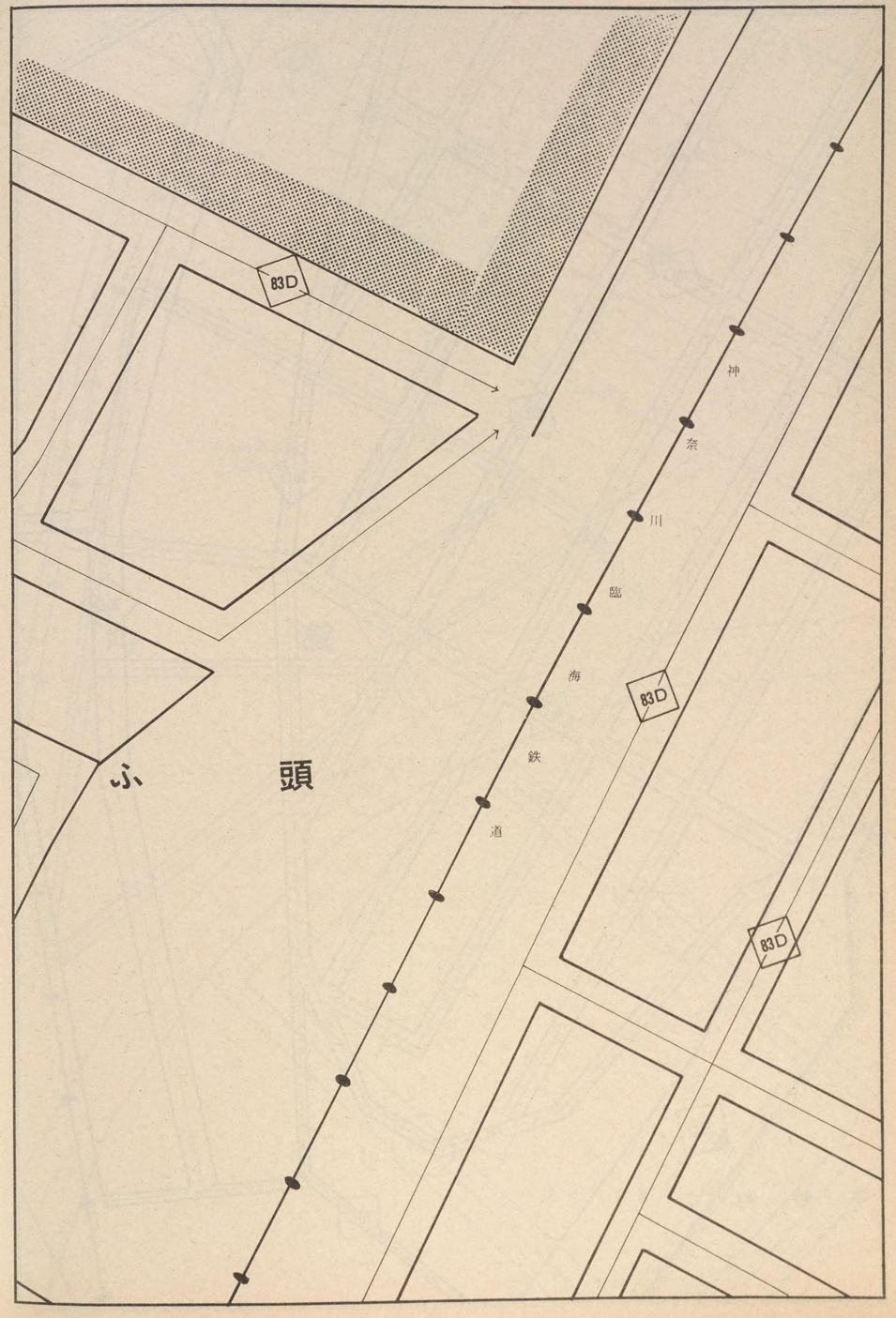

記号	借地権割合	記号	借地権割合
A	90%	E	50%
B	80%	F	40%
C	70%	G	30%
D	60%	H	20%

繁華街・高度商業地区
道路を中心として全地域
道路沿い

普通商業地区
併用住宅地区
全地域
北側道路沿い
南側全地域

中小工場地区
北側全地域
南側道路沿い
南側全地域

大工場地区
北側全地域
南側道路沿い
北側全地域

普通住宅地区
家内工場地区
無印は全地域

46085

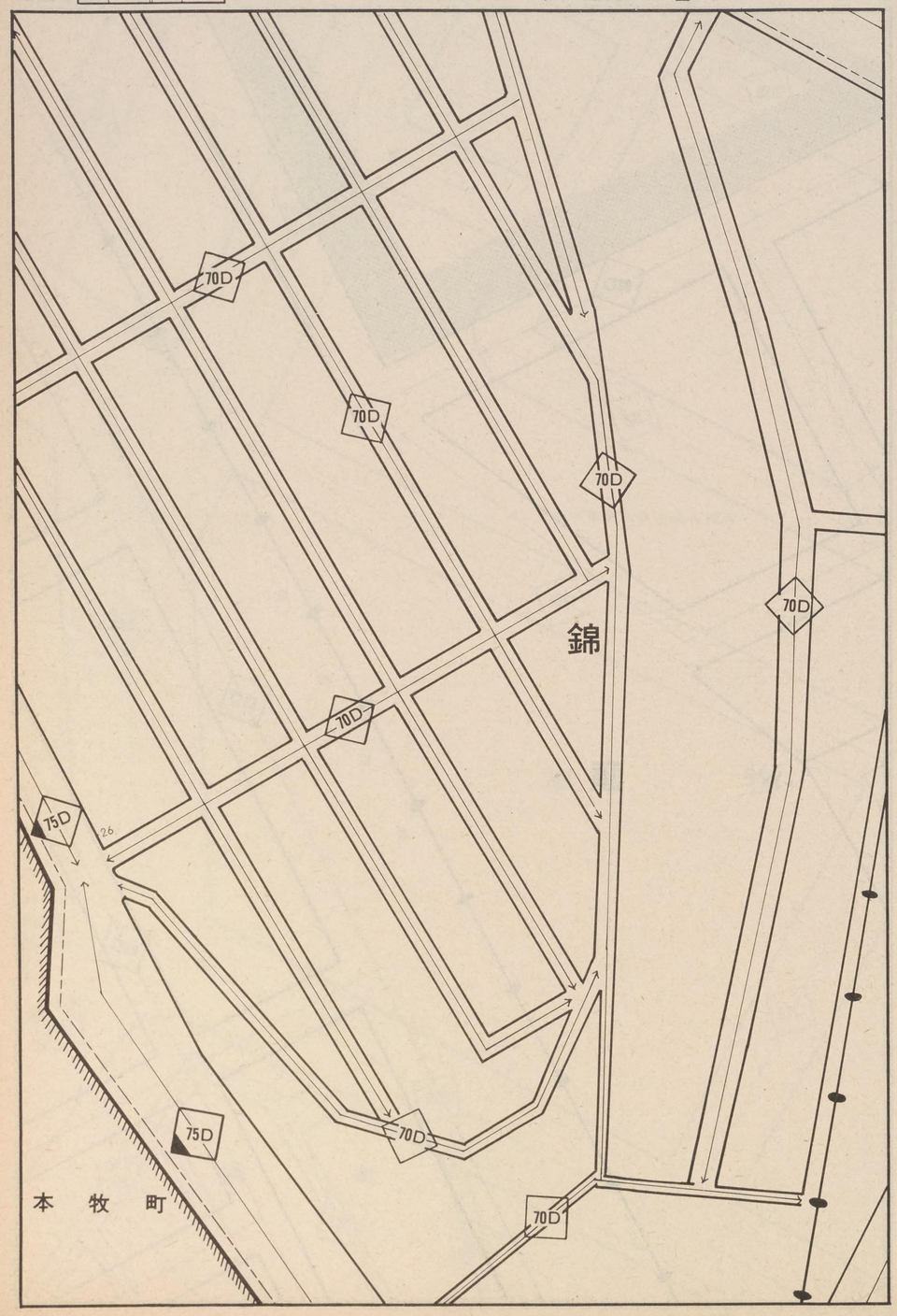

横浜中

46085

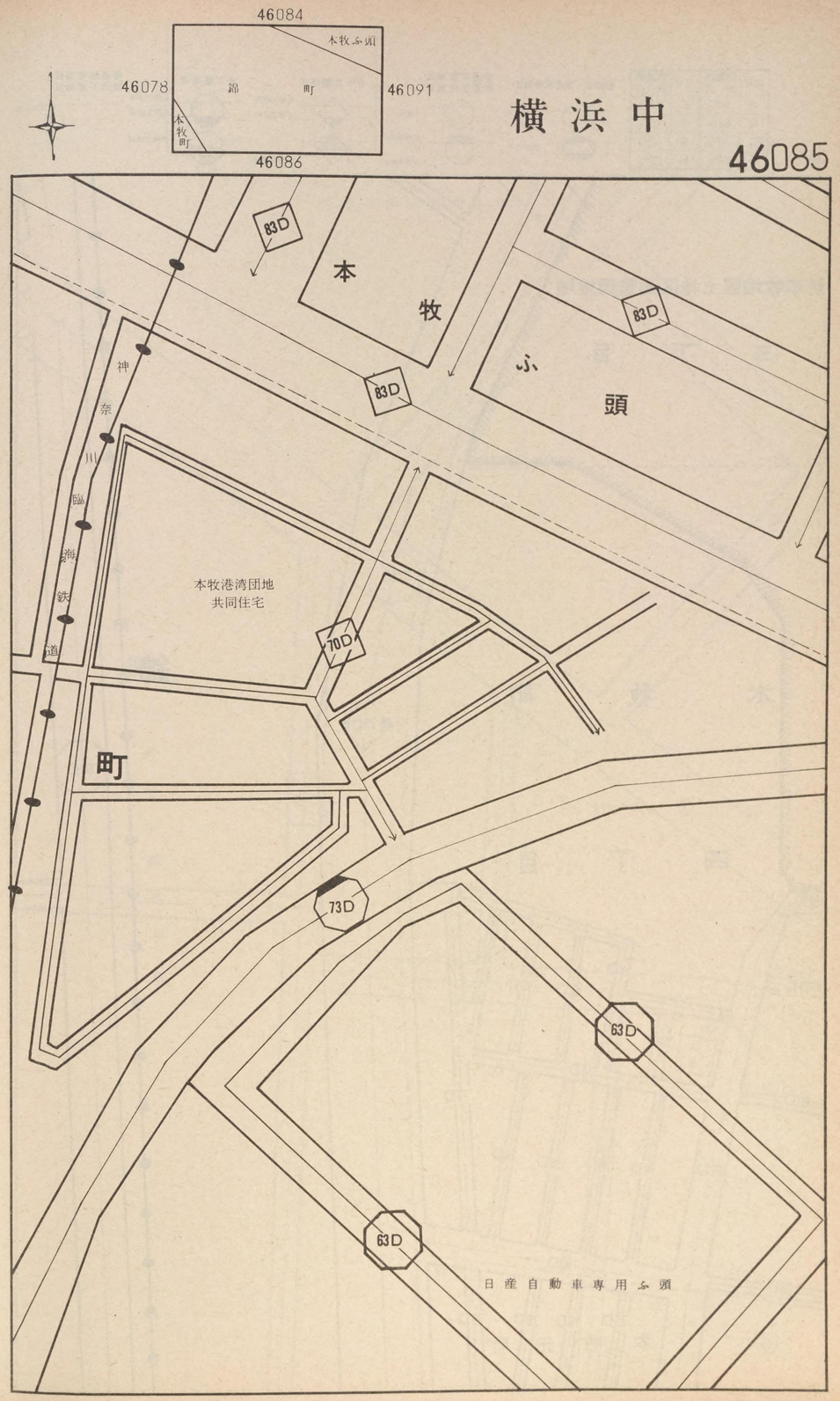

記号	借地権割合	記号	借地権割合
A	90%	E	50%
B	80%	F	40%
C	70%	G	30%
D	60%	H	20%

繁華街・高度商業地区　道路を中心として全地域　道路沿い

普通商業地区 併用住宅地区　全地域　北側道路沿い　南側全地域

中小工場地区　北側全地域　南側道路沿い　南側全地域

大工場地区　北側全地域　南側道路沿い　北側全地域

普通住宅地区 家内工場地区　無印は全地域

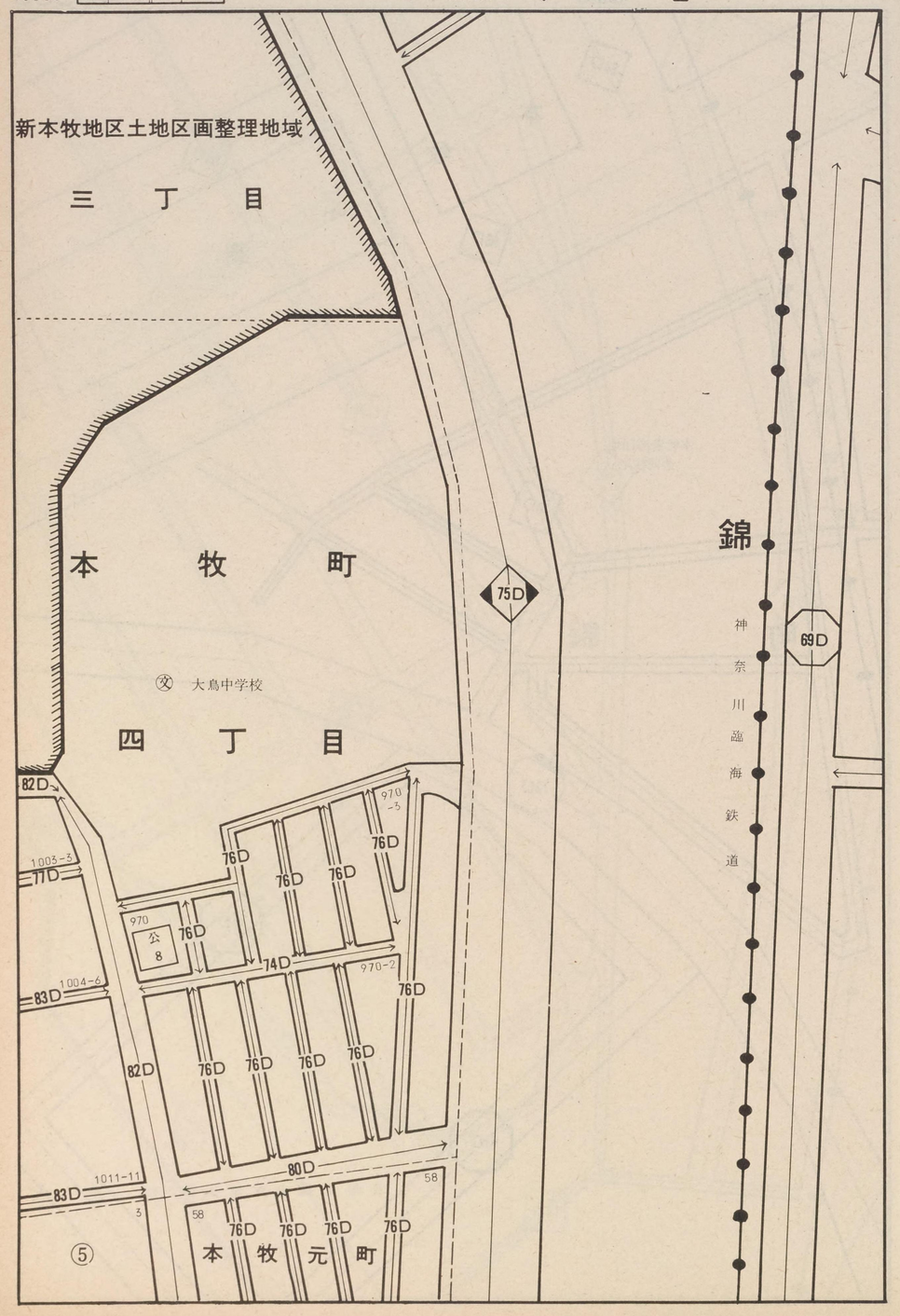

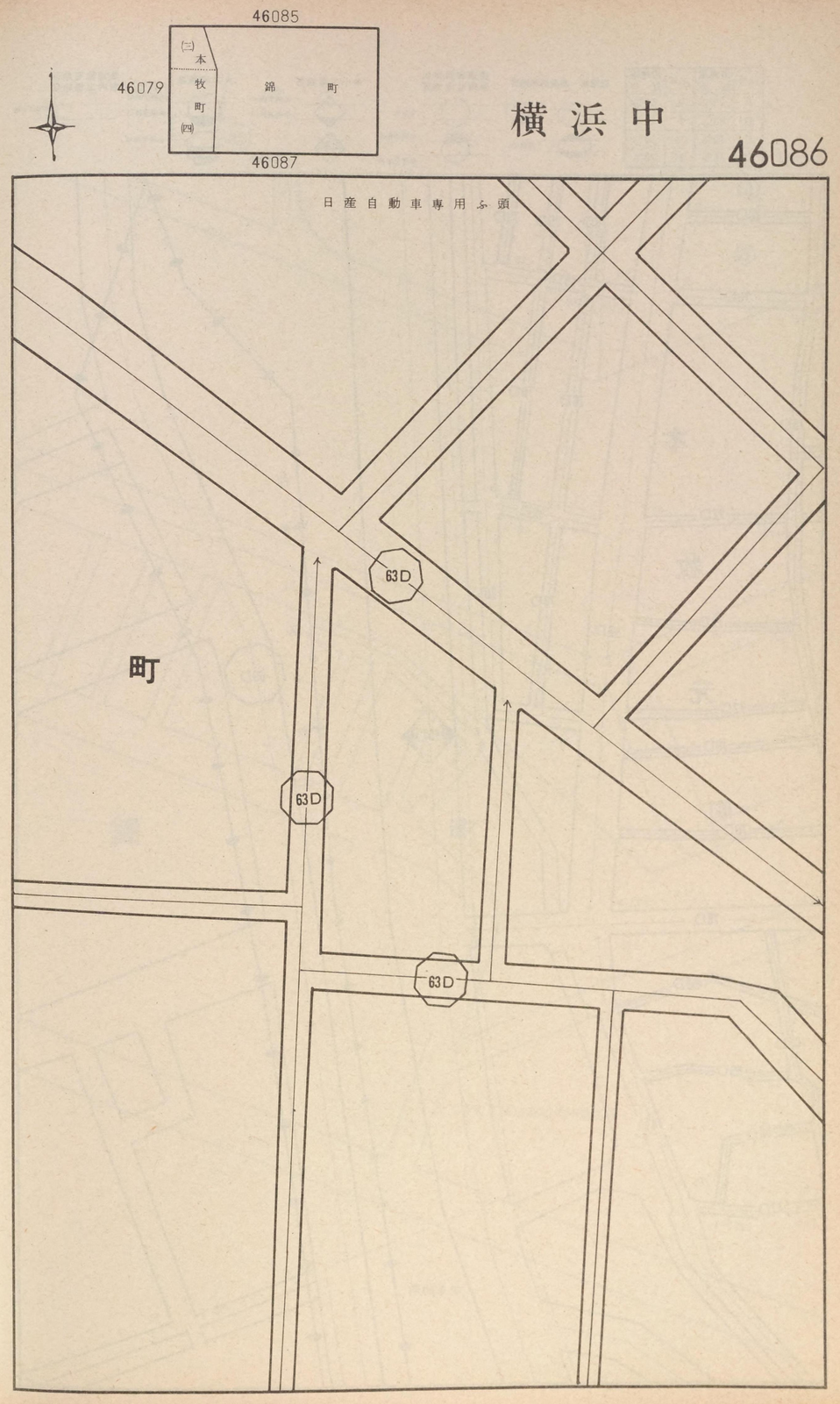

記号	借地権割合	記号	借地権割合
A	90%	E	50%
B	80%	F	40%
C	70%	G	30%
D	60%	H	20%

繁華街・高度商業地区
道路を中心として全地域
道路沿い

普通商業地区
併用住宅地区
全地域
北側道路沿い
南側全地域

中小工場地区
北側全地域
南側道路沿い
南側全地域

大工場地区
北側全地域
南側道路沿い
北側全地域

普通住宅地区
家内工場地区
無印は左地域

46087

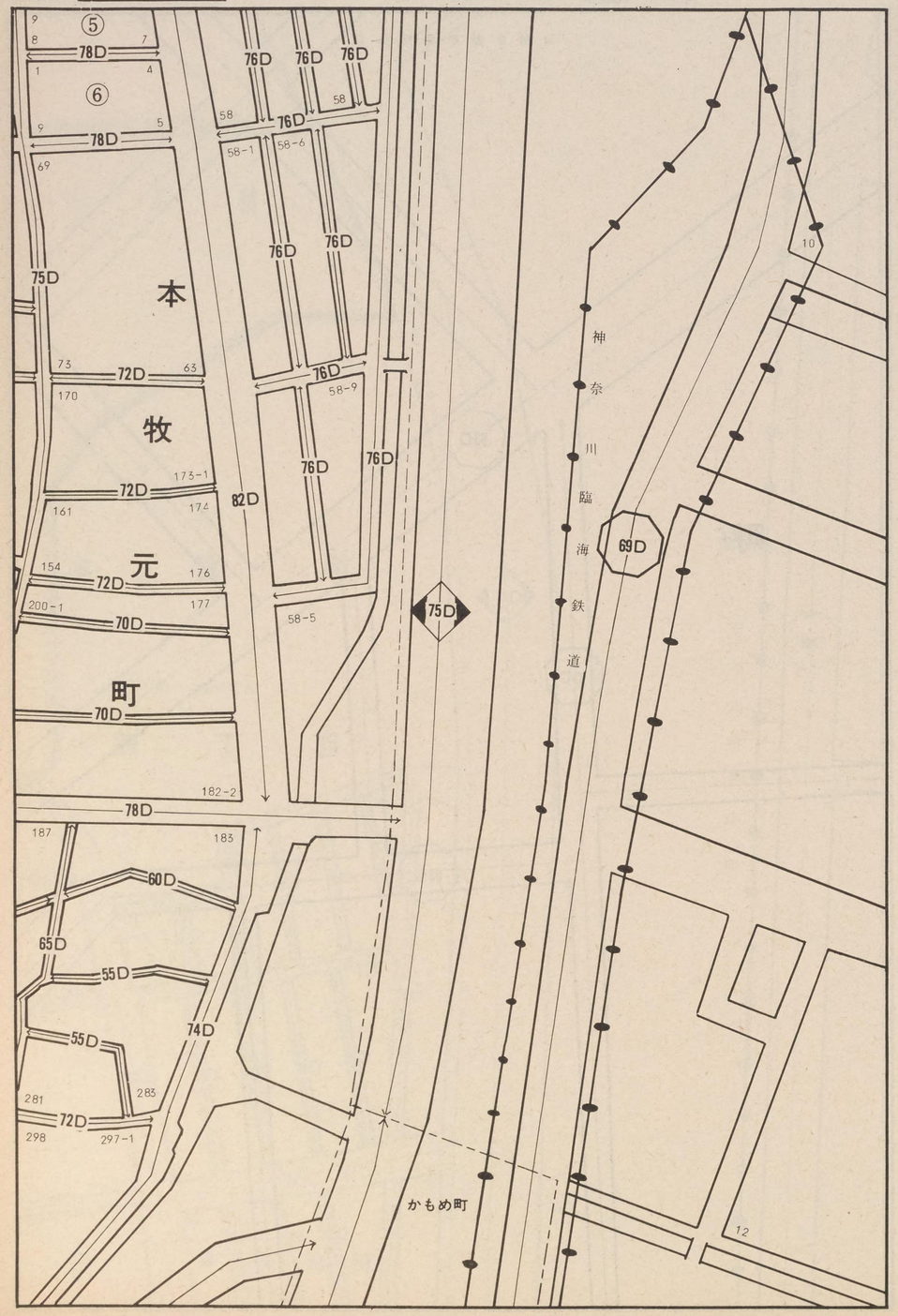

46086
46080
46088
本牧元町
錦町
かもめ町

横浜中

46087

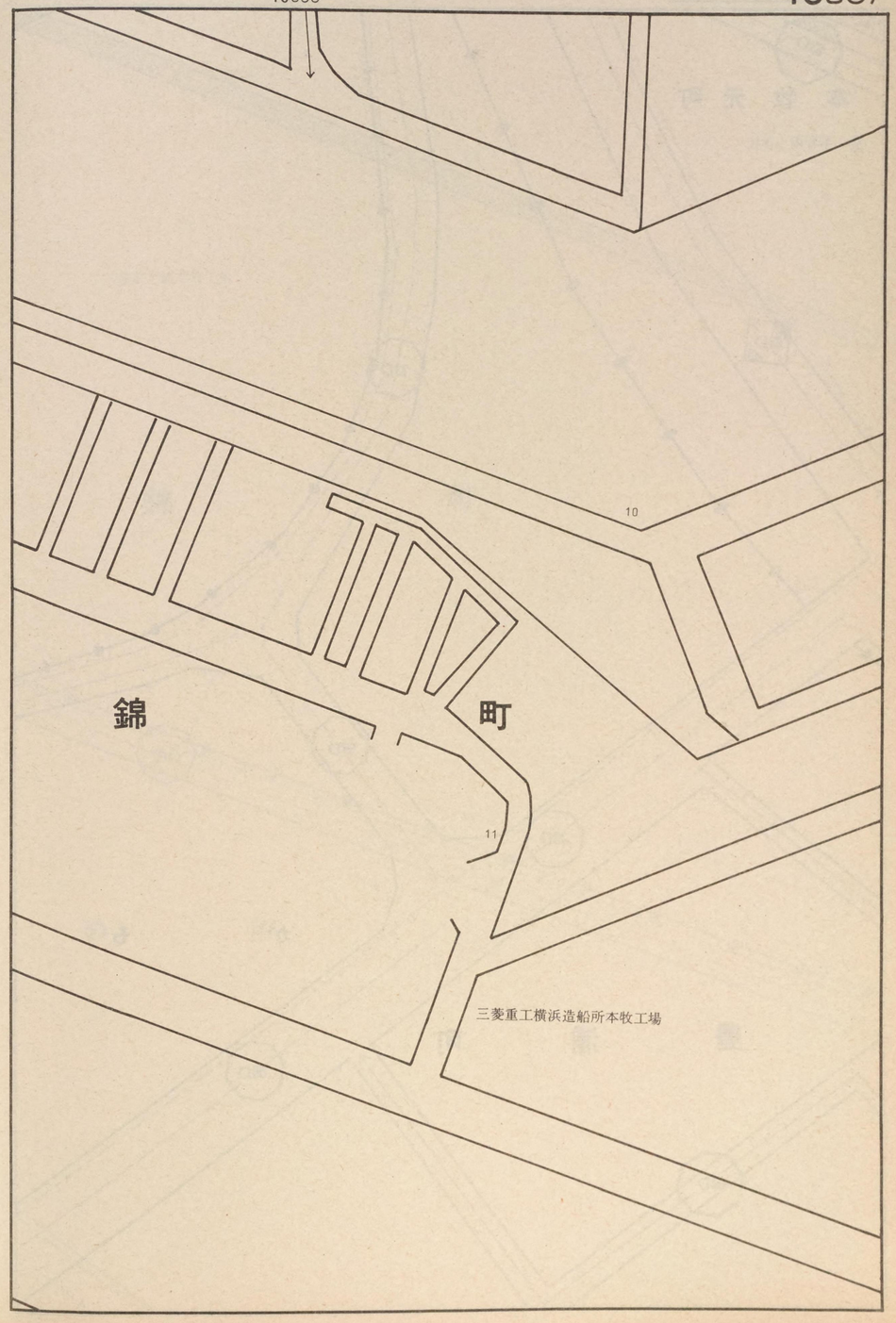

記号	借地権割合	記号	借地権割合
A	90%	E	50%
B	80%	F	40%
C	70%	G	30%
D	60%	H	20%

繁華街・高度商業地区
道路を中心として全地域
道路沿い

普通商業地区
併用住宅地区
全地域
北側道路沿い
南側全地域

中小工場地区
北側全地域
南側道路沿い
南側全地域

大工場地区
北側全地域
南側道路沿い
北側全地域

普通住宅地区
家内工場地区
無印は全地域

46088

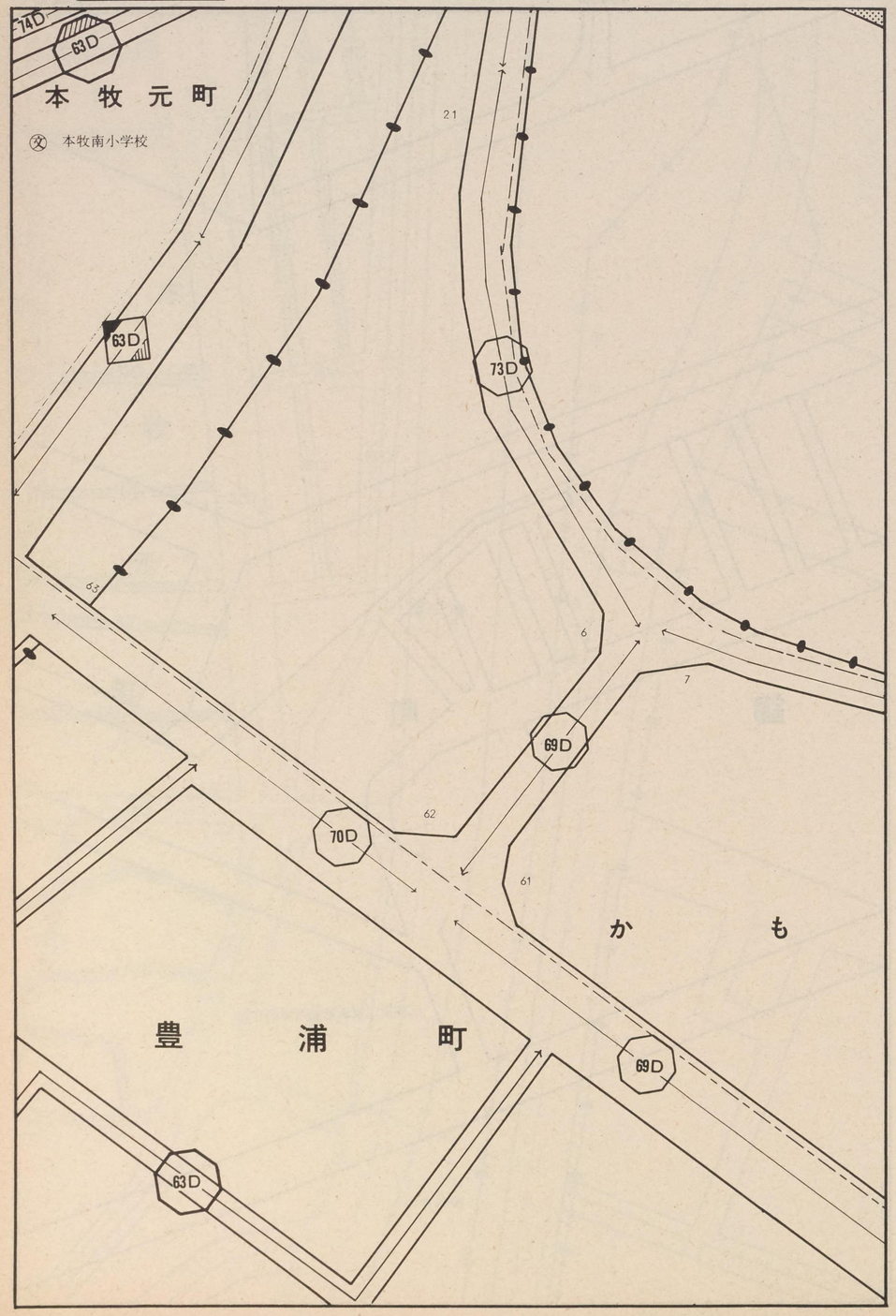

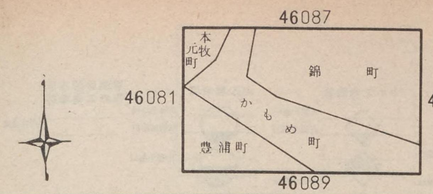

横浜中

46088

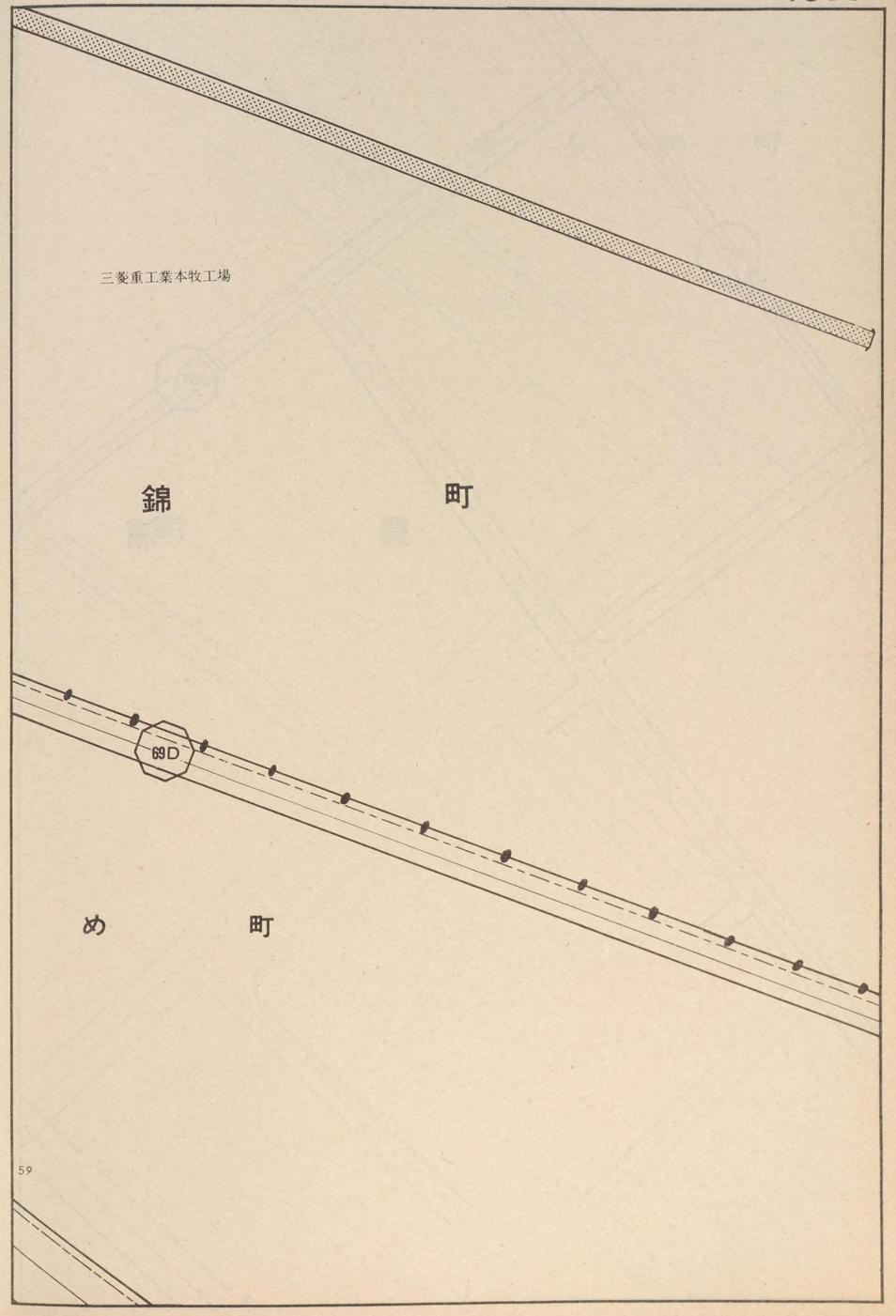

記号	借地権割合	記号	借地権割合
A	90%	E	50%
B	80%	F	40%
C	70%	G	30%
D	60%	H	20%

繁華街・高度商業地区
道路を中心として全地域
道路沿い

普通商業地区
併用住宅地区
全地域
北側道路沿い
南側全地域

中小工場地区
北側全地域
南側道路沿い
南側全地域

大工場地区
北側全地域
南側道路沿い
北側全地域

普通住宅地区
家内工場地区
無印は全地域

46089

63D

63D

豊　浦

46088

かもめ町

46082　豊　浦　町　46093

横浜中

46089

69D

かもめ町

町

記号	借地権割合	記号	借地権割合
A	90%	E	50%
B	80%	F	40%
C	70%	G	30%
D	60%	H	20%

繁華街・高度商業地区
道路を中心として全地域
道路沿い

普通商業地区
併用住宅地区
全地域
北側道路沿い
南側全地域

中小工場地区
北側全地域
南側道路沿い
南側全地域

大工場地区
北側全地域
南側道路沿い
北側全地域

普通住宅地区
家内工場地区
無印は全地域

46090

本牧ふ頭

83D

46084

本牧ふ頭

46091

横浜中

46090

83D

本牧埠頭

83D

記号	借地権割合	記号	借地権割合
A	90%	E	50%
B	80%	F	40%
C	70%	G	30%
D	60%	H	20%

繁華街・高度商業地区
道路を中心として全地域
道路沿い

普通商業地区
併用住宅地区
全地域
北側道路沿い
南側全地域

中小工場地区
北側全地域
南側道路沿い
南側全地域

大工場地区
北側全地域
南側道路沿い
北側全地域

普通住宅地区
家内工場地区
無印は全地域

46091

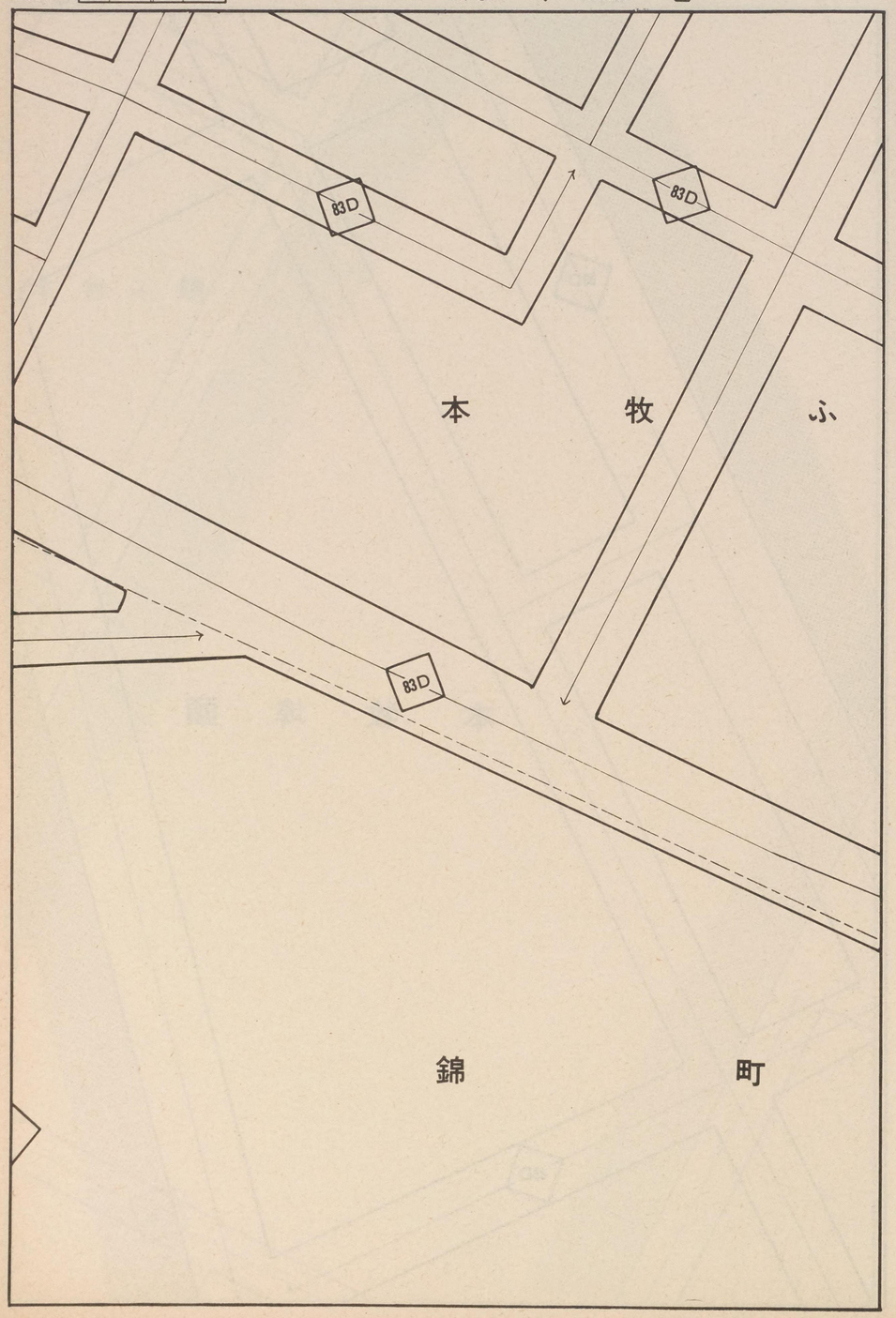

46090

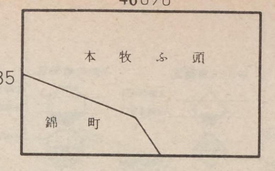

46085

横浜中

46091

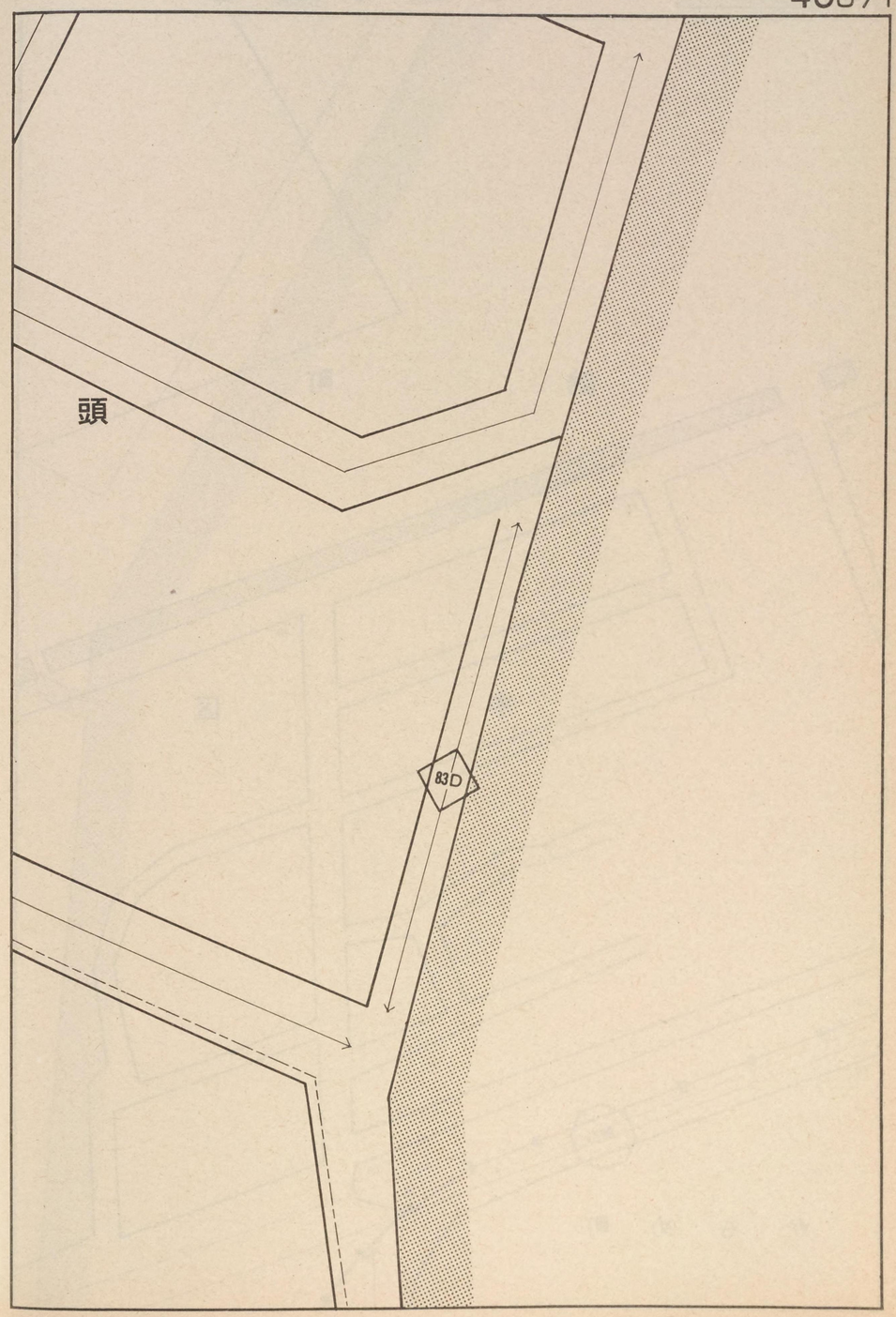

記号	借地権割合	記号	借地権割合
A	90%	E	50%
B	80%	F	40%
C	70%	G	30%
D	60%	H	20%

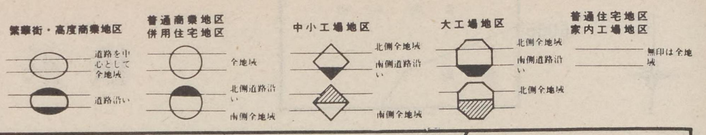

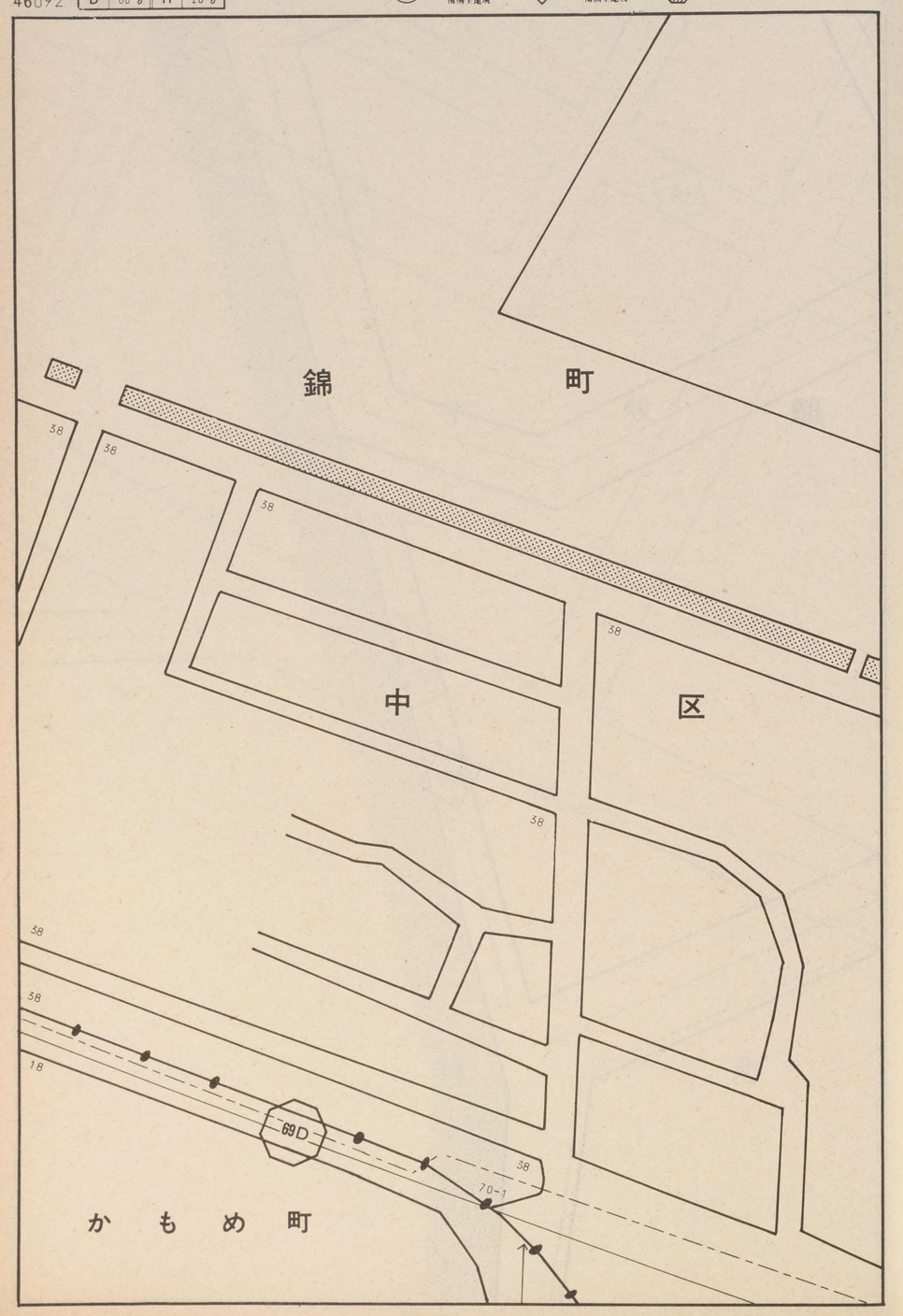

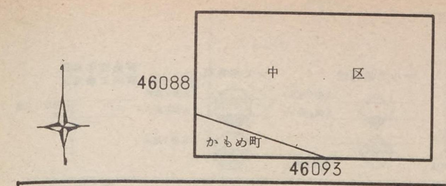

中浜横

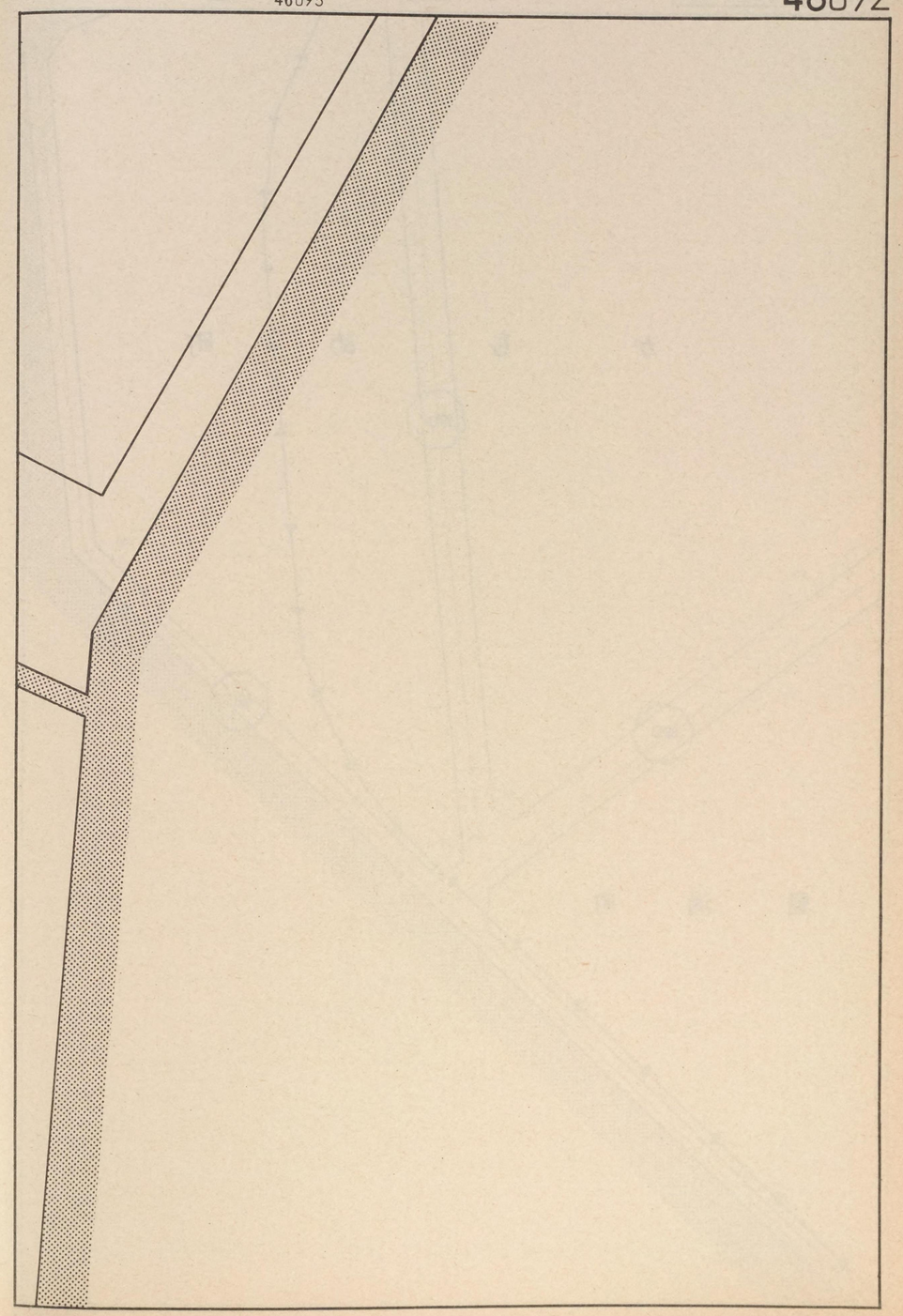

記号	借地権割合	記号	借地権割合
A	90%	E	50%
B	80%	F	40%
C	70%	G	30%
D	60%	H	20%

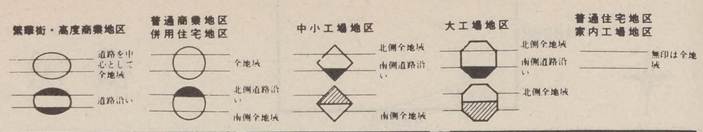

46093

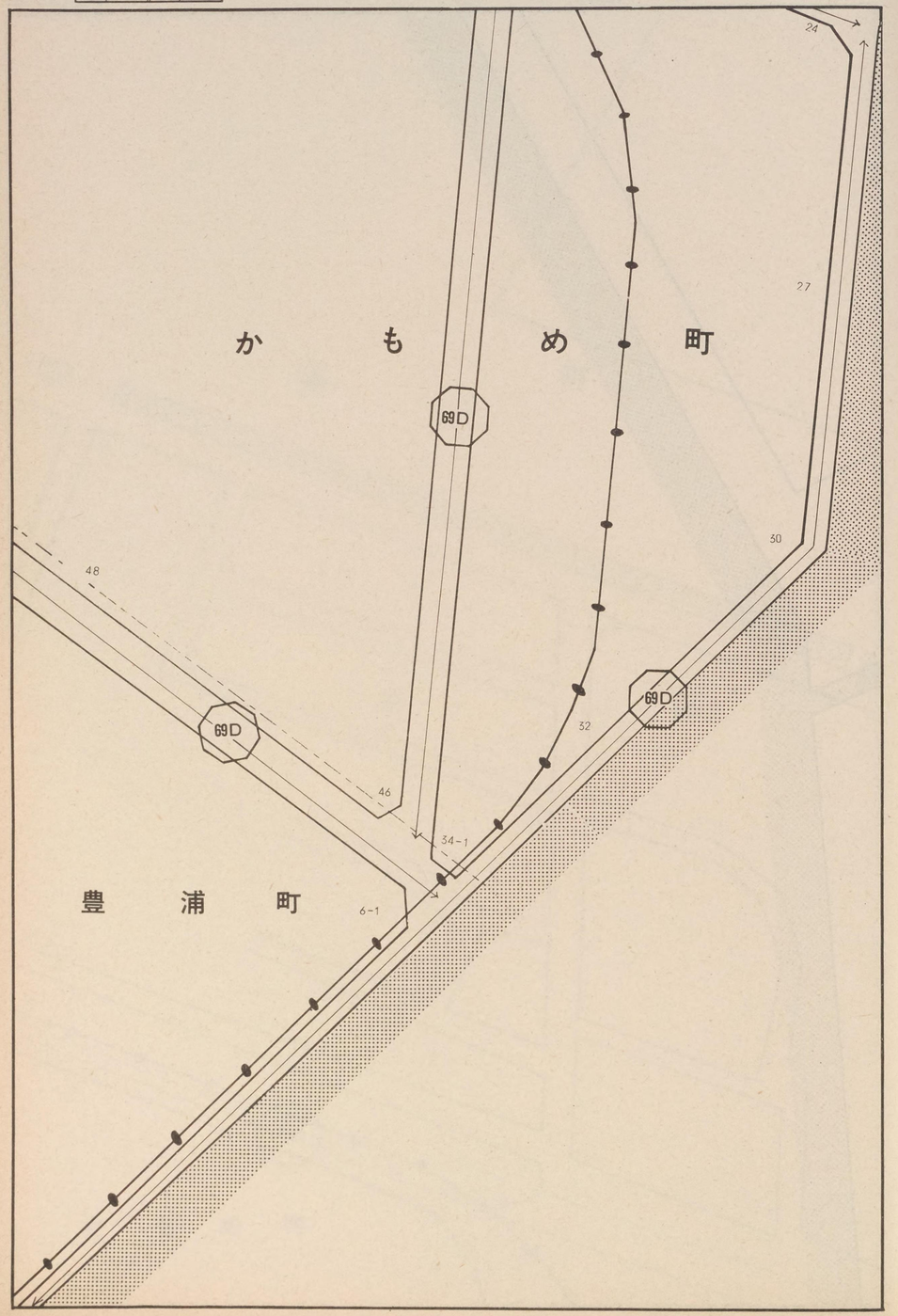

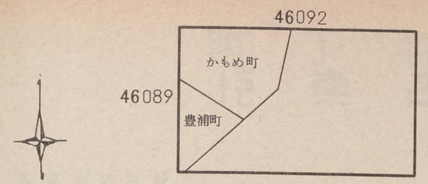

横浜中

46093



町丁名索引

47001

横浜南税務署

町丁名	路線価図ページ
南区	
い 井土ケ谷上町	47017、47018
〃 中町	47017、47018
〃 下町	47017、47025、47026
う 浦舟町 1	47043、47044
〃 2	47043、47044
〃 3	47044
〃 4	47039、47044
〃 5	47039
え 永楽町 1	47043、47046
〃 2	47042、47043
榎町 1	47034、47035
〃 2	47035
お 大岡 1	47026、47027、47028、47036
〃 2	47019、47020、47027、47028
〃 3	47020、47021、47028、47029
〃 4	47022、47030
〃 5	47021、47022、47029
大橋町 1	47026、
〃 2	47018、47026
〃 3	47018、47019
か 唐沢	47047、47048、47049
庚台	47023、47032、47033
き 共進町 1	47034
〃 2	47034、47035
〃 3	47034、47035
く 弘明寺町	47018、47019、47020
さ 山王町 1	47038
〃 2	47038
〃 3	47038
〃 4	47033、47038
〃 5	47033、47034
山谷	47040、47045
し 宿町 1	47034
〃 2	47025、47034
〃 3	47025、47026、47034
〃 4	47026
白金町 1	47037、47038
〃 2	47038、47039
白妙町 1	47043
〃 2	47043
〃 3	47043、47044
〃 4	47038、47043、47044
〃 5	47039
新川町 1	47038
〃 2	47038、47039
〃 3	47039
〃 4	47039
〃 5	47034、47039
清水ケ丘	47023、47024、47032、47033
た 高砂町 1	47039
〃 2	47039
〃 3	47039
高根町 1	47043
〃 2	47043
〃 3	47038、47043
た 高根町 4	47038
と 通町 1	47026
〃 2	47026
〃 3	47026、47027
〃 4	47019、47027
な 中里町	47020
中里 1	47020
〃 2	47013
中島町 1	47026
〃 2	47026
〃 3	47018、47019、47026、47027
〃 4	47019
永田北 1	47009、47016
〃 2	47005、47008、47009、47010
〃 3	47004、47005、47006、47008
永田山王台	47007、47010、47011、47012
永田台	47005、47006
永田東 1	47016、47017
〃 2	47009、47016
〃 3	47015、47016
永田みなみ台	47006、47007、47010
永田南 1	47017、47018
〃 2	47010、47011
中村町 1	47043、47044、47046、47047
〃 2	47044、47046、47047
〃 3	47044
〃 4	47039、47040、47044、47045
〃 5	47040
に 西仲町 1	47037
〃 2	47037
〃 3	47037、47038
〃 4	47033、47038
は 八幡町	47044、47045
花ノ木町 1	47034
〃 2	47025、47034
〃 3	47025、47026
ひ 日枝町 1	47038
〃 2	47038
〃 3	47038
〃 4	47033、47038
〃 5	47033
東蒔田町	47034、47035、47039
ふ 二葉町 1	47038
〃 2	47038
〃 3	47039
〃 4	47039
伏見町	47031、47032
へ 別所 1	47013、47014、47020、47021
〃 2	47014
平楽	47044、47045、47047、47048
ほ 堀ノ内町 1	47035、47040、47041
〃 2	47035、47036
ま 蒔田町	47026、47027、47035、47036
前里町 1	47037
〃 2	47037
〃 3	47037、47038
〃 4	47033、47038
真金町 1	47043
〃 2	47043
万世町 1	47043
〃 2	47043、47044
み 南太田 1	47033、47034
〃 2	47024、47025、47033、47034
〃 3	47024、47025
〃 4	47015、47016、47024
南吉田町 1	47038
〃 2	47038
〃 3	47038
〃 4	47033、47038
〃 5	47033
宮元町 1	47034
〃 2	47034
〃 3	47026、47034
〃 4	47026
三春台	47032、47037、47038
む 睦町 1	47039、47040
〃 2	47040
六ツ川 1	47012、47018、47019
〃 3	47006
よ 吉野町 1	47038
〃 2	47038
〃 3	47038
〃 4	47038、47039
〃 5	47033、47034、47039
わ 若宮町 1	47026
〃 2	47026
〃 3	47026、47027
〃 4	47027
港南区	
お 大久保町 1	47068、47069、47070
〃 2	47061、47069、47070
〃 3	47061
か 上大岡西 1	47069、47070、47080、47081
〃 2	47070、47081
〃 3	47070、47071、47081、47082
上大岡東 1	47080、47081、47085
〃 2	47081、47082、47086
〃 3	47081、47085、47086
上永谷 1	47061、47062
こ 港南 1	47061、47070、47071
〃 2	47061、47062、47070、47071
〃 3	47062、47071
〃 4	47071、47072、47083
〃 5	47071、47072、47073、47083
〃 6	47071、47072、47073
港南台 1	47057、47058、47063、47064、47076
港南台 2	47058、47064、47065
〃 3	47058、47059、47065
〃 4	47054、47055、47058、47059、47060
〃 5	47059、47060、47065、47066
〃 6	47065、47066、47067、47077
〃 7	47065、47066、47076、47077
〃 8	47067、47077、47078
〃 9	47055、47056、47060
港南中央通	47070、47071
さ 最戸 1	47068、47069、47079、47080
〃 2	47068、47069
笹下 1	47082、47083
〃 2	47083
〃 3・4	47098
〃 5	47072、47073、47083
〃 6	47091、47098
〃 7	47073
の 野庭町	47062
〃 1	47061
〃 2	47061
ひ 東永谷 1	47061
〃 2	47061
日野町	47050、47051、47052、47053、47054、47055、47057、47058、47062、47063、47064、47074、47075
ま 丸山台 1	47089
〃 2	47088、47089、47090
〃 3	47087、47088、47089、47090
〃 4	47088
磯子区	
い 磯子町	47110、47119、47120、47121
磯子 1	47119、47130、47131
〃 2	47120、47121
〃 3	47110、47121、47122
お 鳳町	47130、47131、47137
岡村 1	47118、47119
〃 3	47108、47109、47118
岡村 4	47027、47028、47029
〃 5	47029
〃 8	47030
か 上町	47117、47127、47128
く 栗木町	47106、47107、47114
さ 坂下町	47129
し 新中原町	47111、47112、47123、47124
新磯子町	47120、47121、47122、47131、47132、47133
新杉田町	47124、47125
新森町	47111、47122、47123
し 下町	47129、47136
杉田 1	47113、47114、47124、47125
〃 2	47114、47115
〃 3	47114、47115
〃 4	47114、47125、47126
〃 5	47125、47126、47134、47135
た 滝頭 1	47108、47109、47117、47118
〃 2	47117、47118
〃 3	47118、47129
田中町	47098、47099、47100、47114
な 中原 1	47112、47113
〃 2	47113、47114、47124
〃 3	47112、47113
〃 4	47113、47114
中浜町	47119、47130
に 西町	47129、47130、47136、47137
は 馬場町	47128、47129
原町	47129、47130
ひ 東町	47136、47137
久木町	47119、47120
広地町	47118、47119
ま 丸山 1	47108、47116、47117
〃 2	47117、47118、47128、47129
み 峰町	47102、47107
森 1	47110、47111、47122
〃 2	47104、47110、47111
〃 3	47111、47112
〃 5	47112
〃 6	47112
森が丘 1	47096、47103、47104
〃 2	47096、47097、47104
よ 洋光台 1	47091、47092、47098、47099
〃 2	47091、47092、47093
〃 3	47092、47093、47099、47100
〃 4	47100、47101、47105、47106
〃 5	47093、47094、47095、47100、47101
〃 6	47095、47101、47102、47106、47107
金沢区	
お 乙舳町	47152、47160
か 金沢町	47148、47149、47157、47158
片吹	47138、47147、47148
し 柴町	47157、47158
す 洲崎町	47141、47151、47152
せ 瀬戸	47141、47142
て 泥亀 1	47139、47140、47141
〃 2	47139、47140、47141、47150、47151
寺前 1	47139、47149、47150
て 寺前 2	47149、47150
な 長浜	47145、47146、47154、47155
に 西柴	47042、47147、47148、47156、47157
の 野島町	47152、47153、47160、47161
ひ 平潟町	47151、47152、47159、47160
ほ 堀口	47146
ま 町屋町	47150、47151、47159
む 六浦町	47144
六浦 1	47142、47143
や 柳町	47142、47143、47152、47153
谷津町	47138、47139、47148、47149

索　引　図

横浜南

47002

南　区

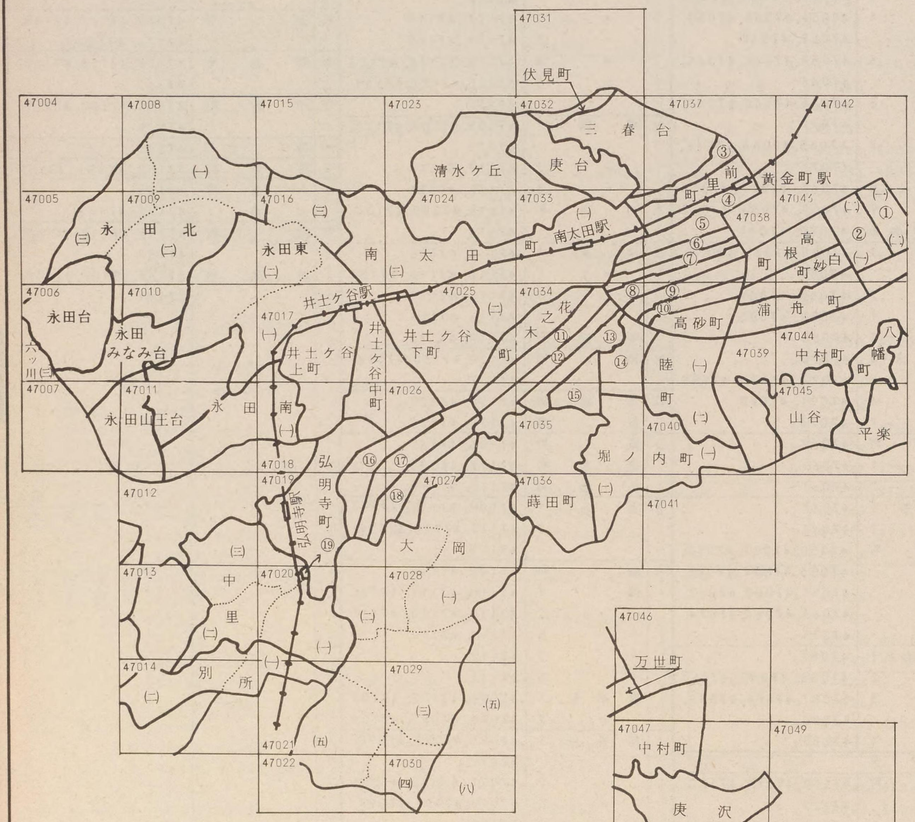

① 永楽町(一)(二)
② 真金町(一)(二)
③ 西中町
④ 白金町
⑤ 日枝町
⑥ 南吉田町
⑦ 山王町
⑧ 吉野町
⑨ 新川町
⑩ 二葉町
⑪ 宿町
⑫ 宮元町
⑬ 共進町
⑭ 東蒔田町
⑮ 榎町
⑯ 大橋町
⑰ 中島町
⑱ 通町
⑲ 中里町

索　引　図

横浜南

47002

港　南　区

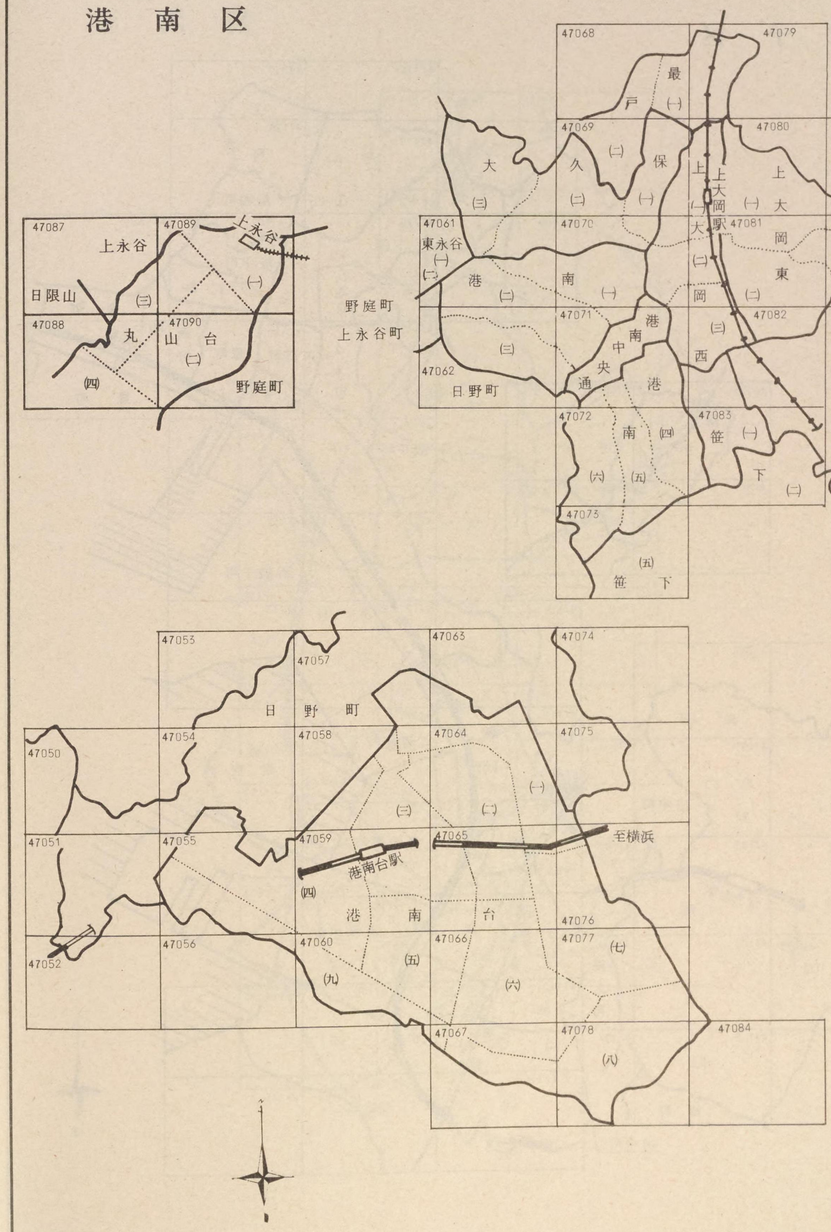

索　引　図

横浜南

47003

磯子区

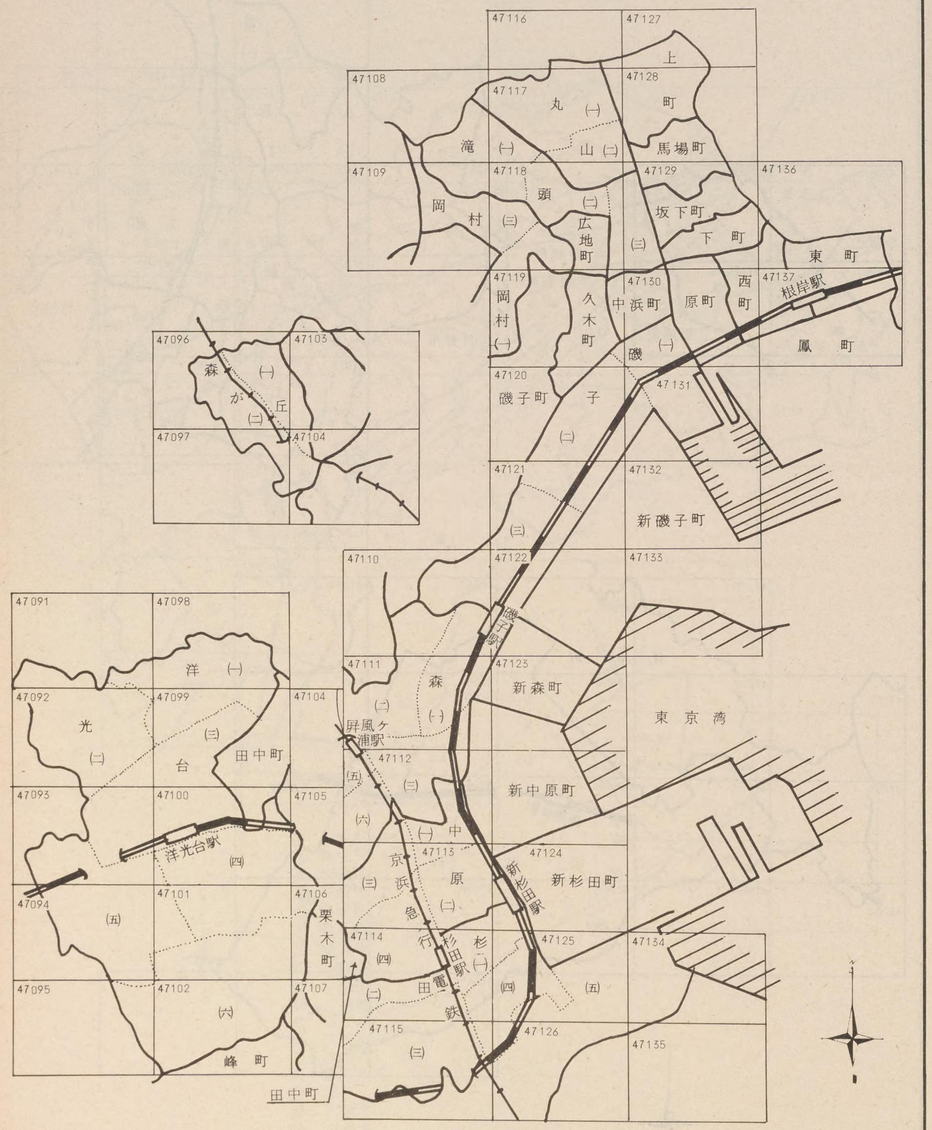

索　引　図

横浜南

47003
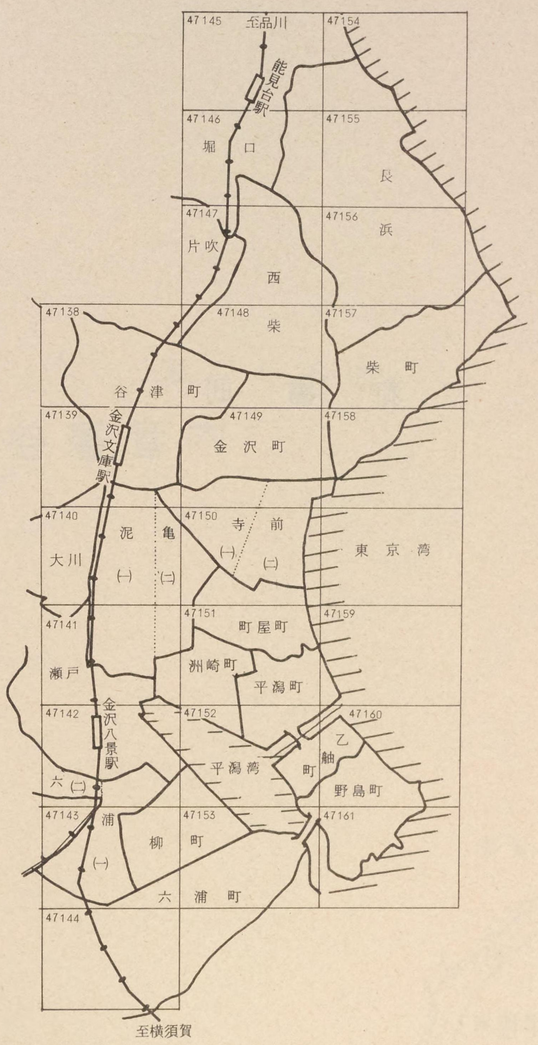
金沢区