



# 線路一覽圖

環狀線其他

(東京—品川—池袋—東京)

(池袋——赤羽)

東京鐵道局電車掛



3 2338 6668 4

M67

U212.4

4

# 線路一覽圖


## 環狀線其他

(東京—品川—池袋—東京)

(池袋—赤羽)

昭和三年六月現在

東京鐵道局電車掛



太線ハ本線路、細線ハ側線トス

———— 架空電車線ノアル線路

— · — 架空電車線ノナイ線路

- ⊗ ——— | 進行信號定位ノ色灯式半自動場内信號機 (非保留式ニシテ進行、注意、停止信號ヲ現示ス)
- ⊗ ——— | 停止信號定位ノ同 上 (同 上)
- ⊗ ——— | 同 上 (保留式ニシテ 同 上)
- ⊙ ——— | 同 上 (保留式ニシテ注意、停止信號ヲ現示ス)
- ⊙ ——— | 同 上 (非保留式ニシテ同 上)

⚡ ——— | 印ヲ附シタルハ出發信號機トス

⊗ ——— | 進行信號定位ノ自動閉塞信號機

⊙ ——— | 注意信號定位ノ同 上

△ ——— | 二位、灯列式入換信號機

△ ——— | 三位、同 上

⊙ ——— | 色灯式誘導信號機

○ ——— | 信號機用區分絶縁装置

⚡ ——— | 轉轍器ノ定位

信號機ノ杆程 1.234 KMノ如キハ 1 杆 234 米ナルコトヲ示ス

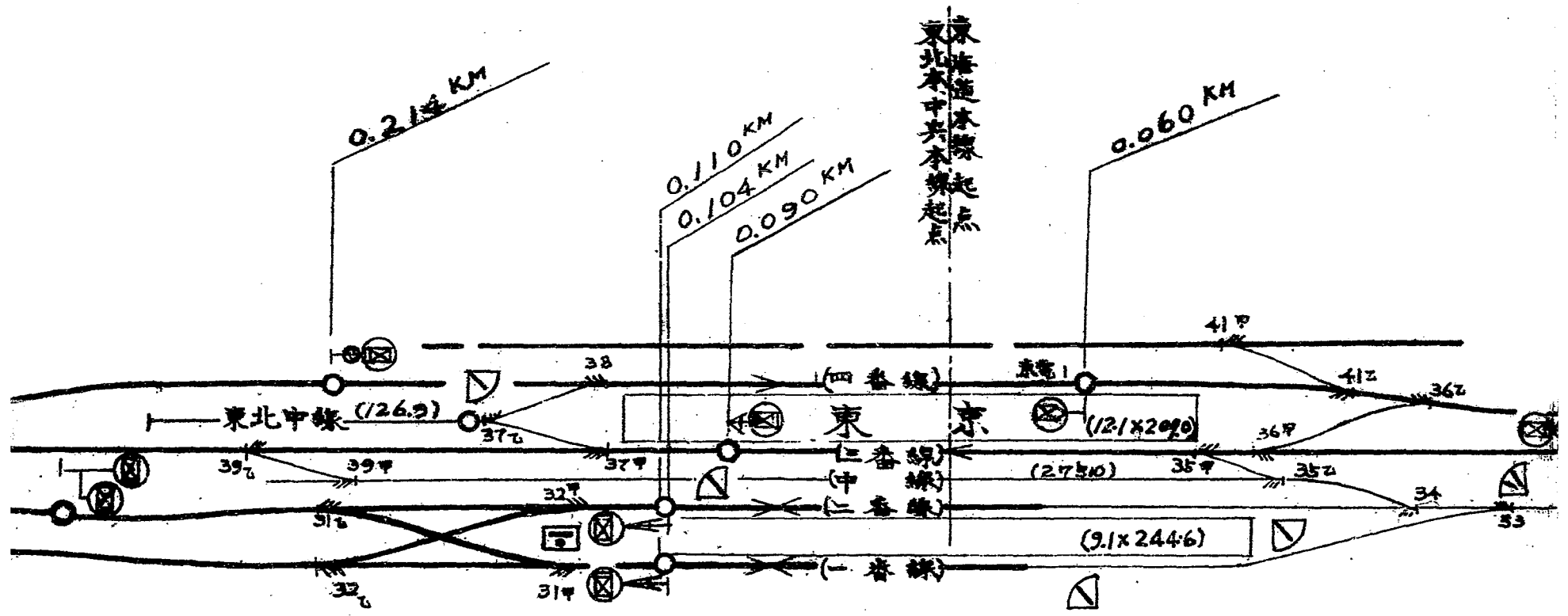
線路ノ有効長ハ米單位トス

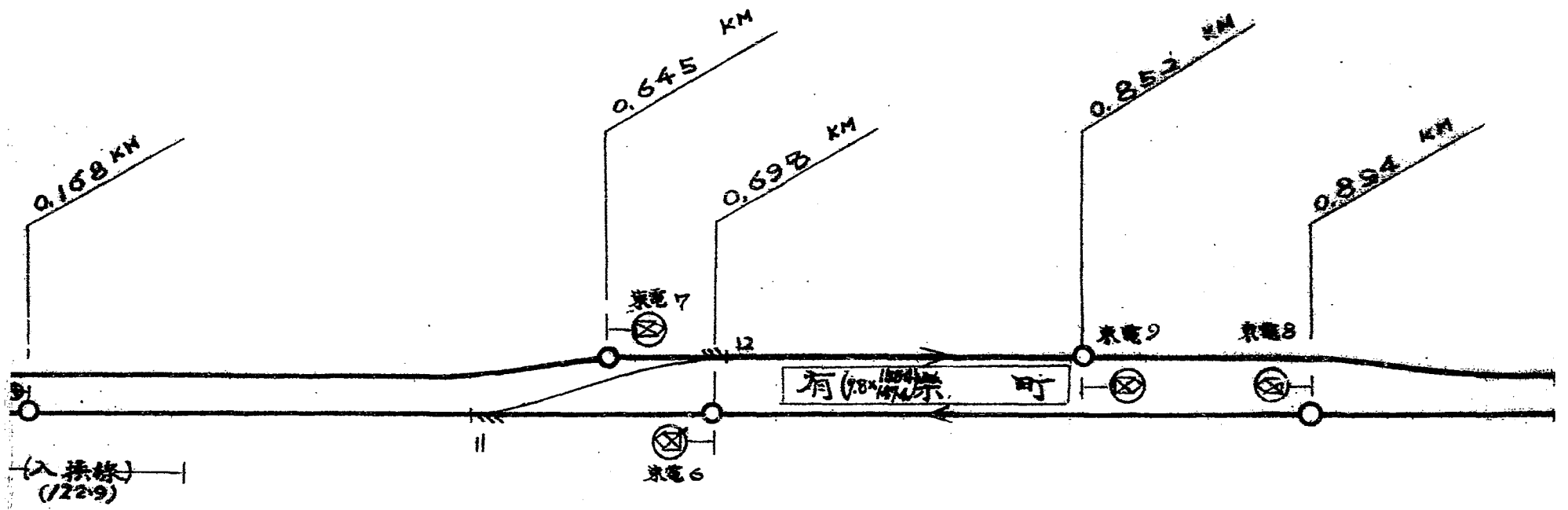
乗降場ニ於ケル 110.0×5.6ノ如キハ有効長 110 米幅員 5.6 米ナルコトヲ示ス

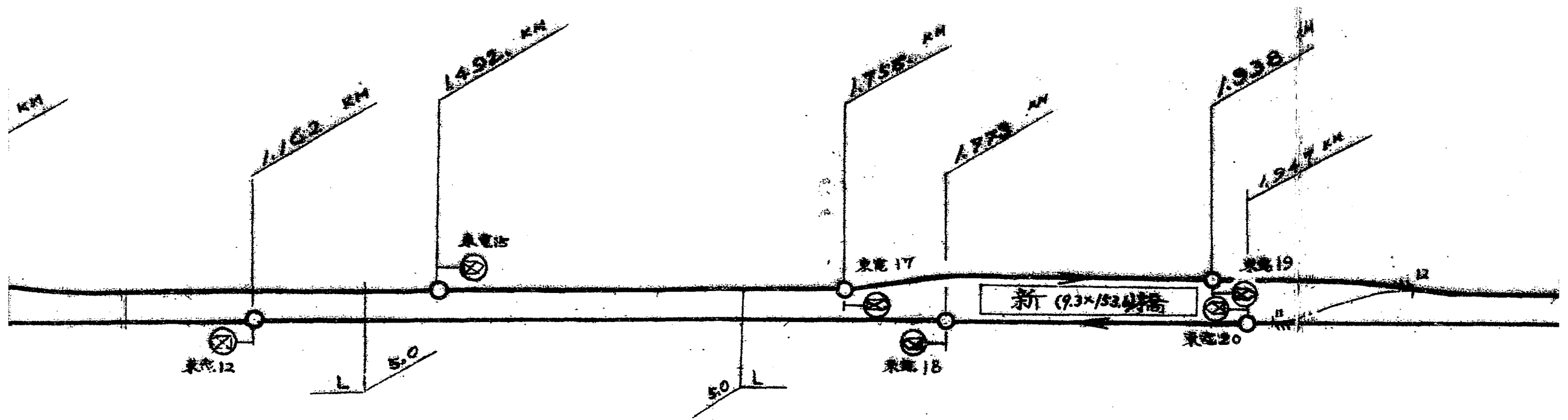
凡

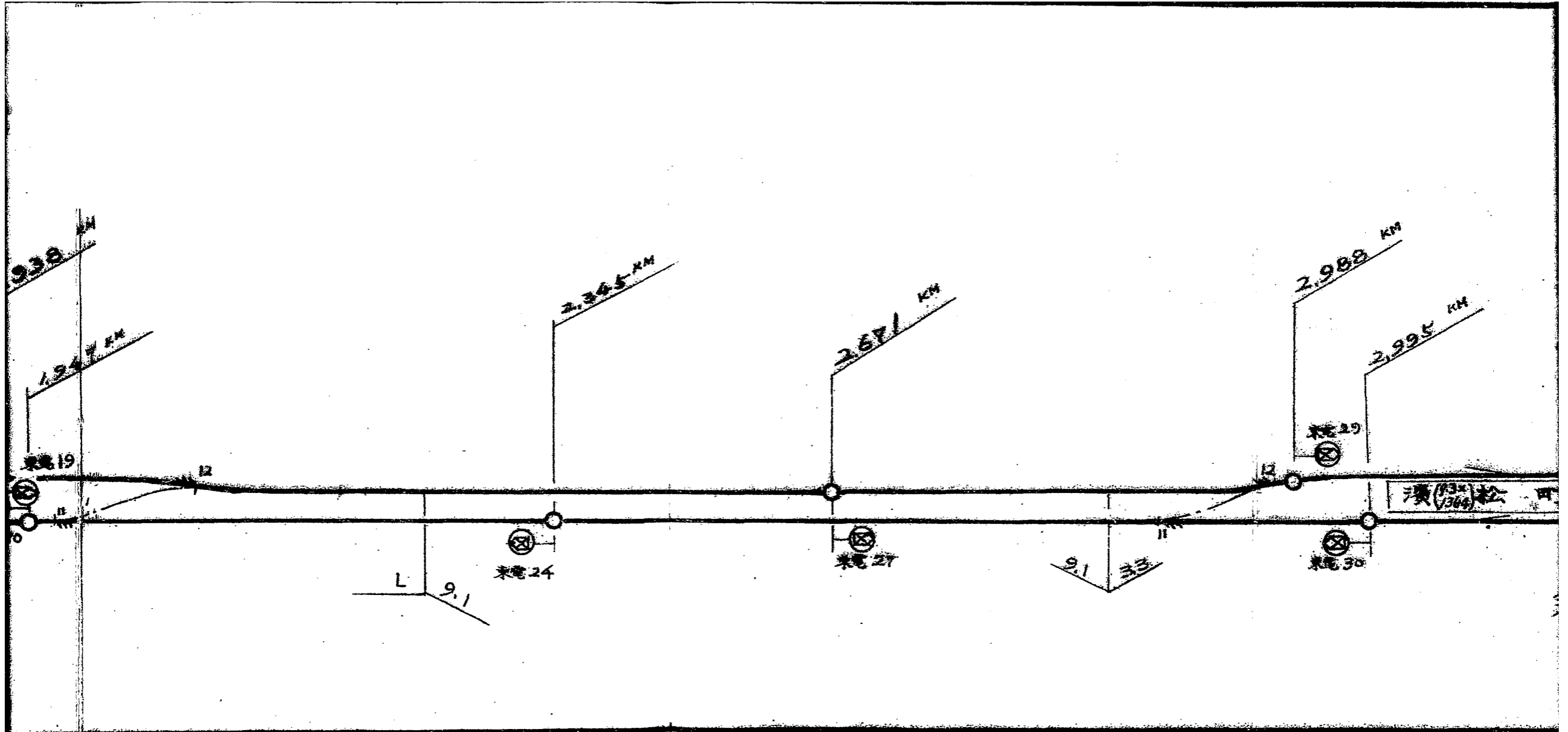
例

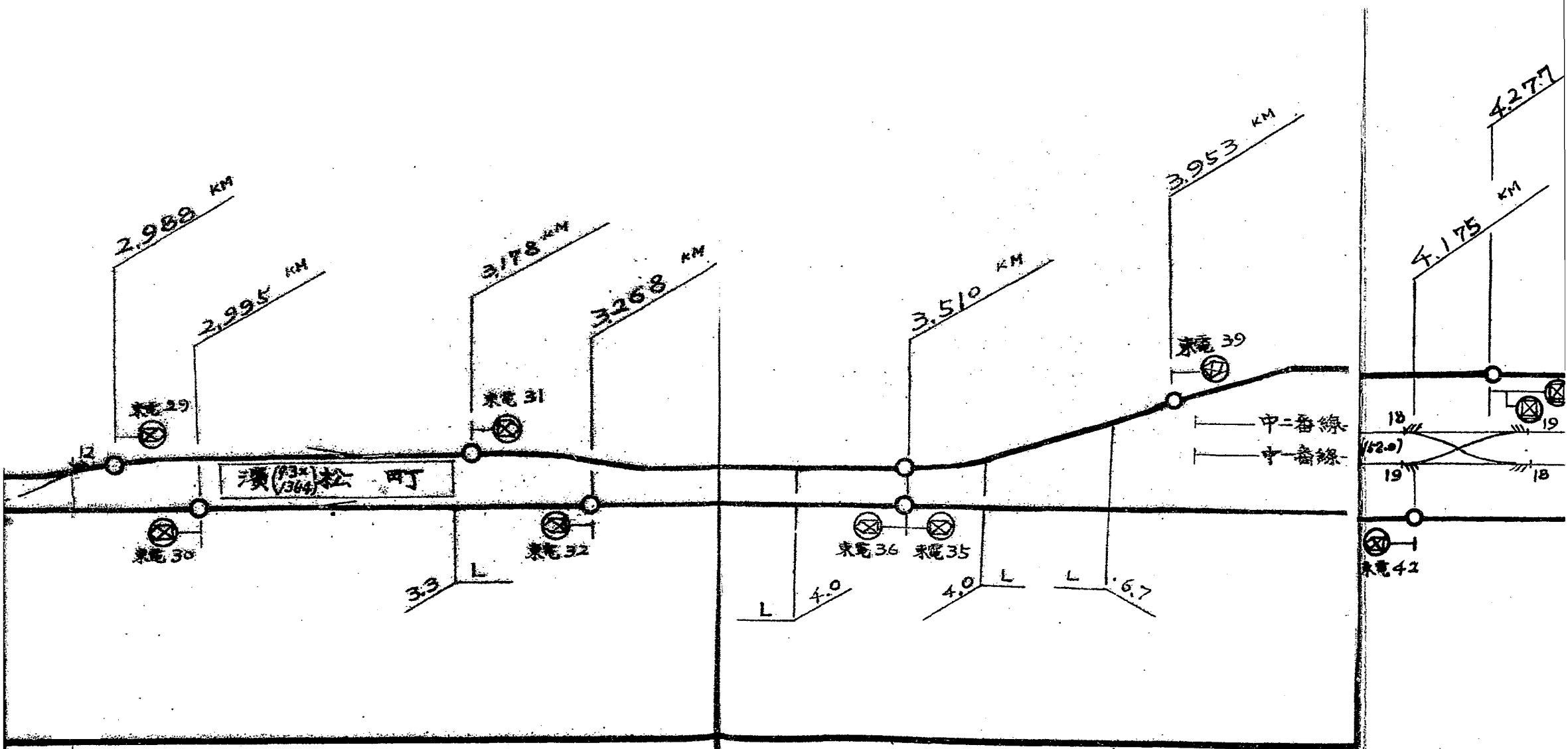
東海運水線  
 東北中興水線  
 起點



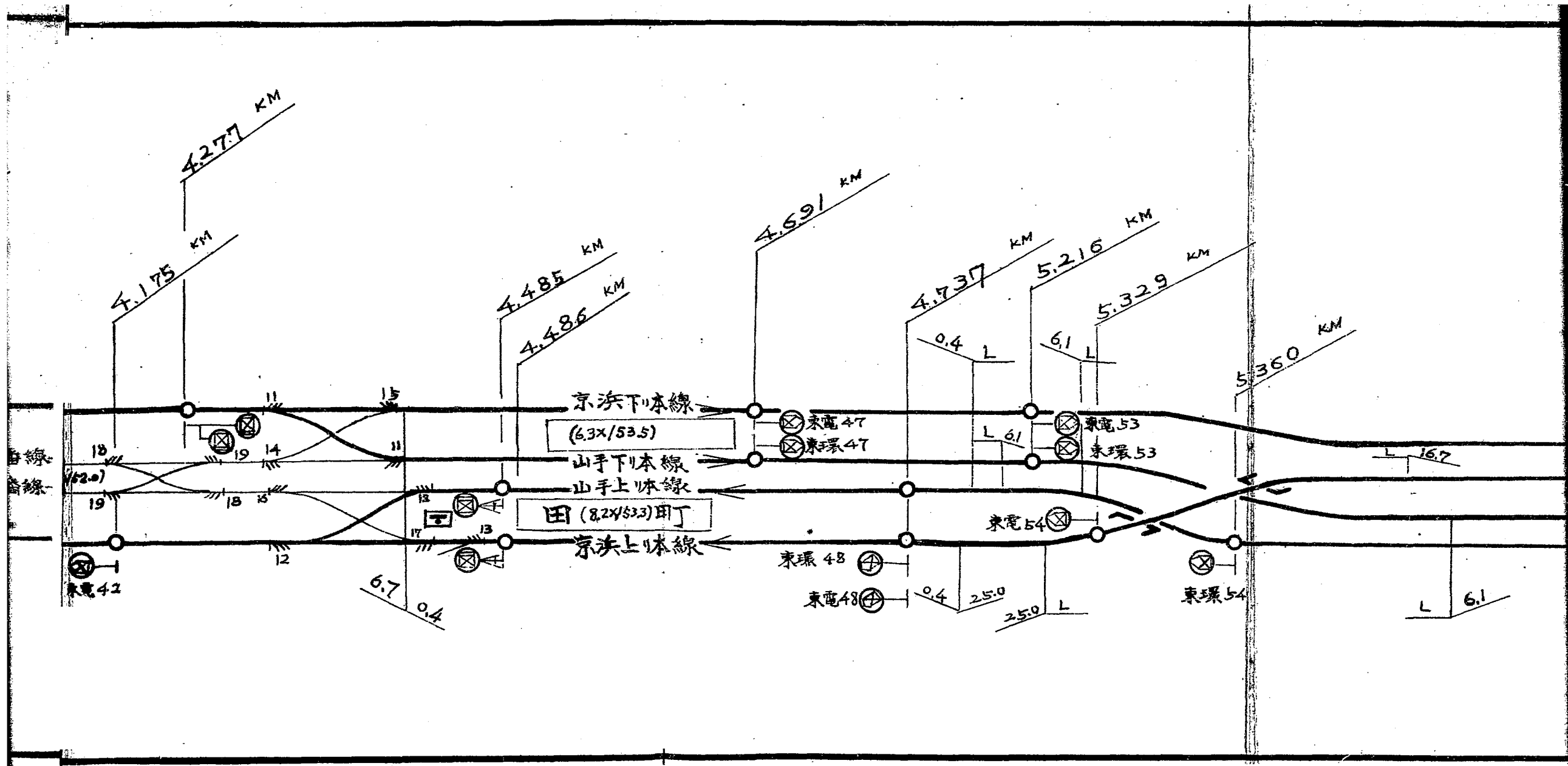












4.175 KM  
4.277 KM

4.485 KM  
4.486 KM

4.691 KM

4.737 KM  
5.216 KM

5.329 KM

5.360 KM

京浜下本線

(6.3x/53.5)

山手本線

山手上本線

田 (8.2x/53.3) 田

京浜上本線

東電 47

東環 47

東電 53

東環 53

東電 54

東環 48

東電 48

東環 54

東電 42

香線  
管線

6.7  
0.4

0.4 25.0  
25.0 L

L 6.1

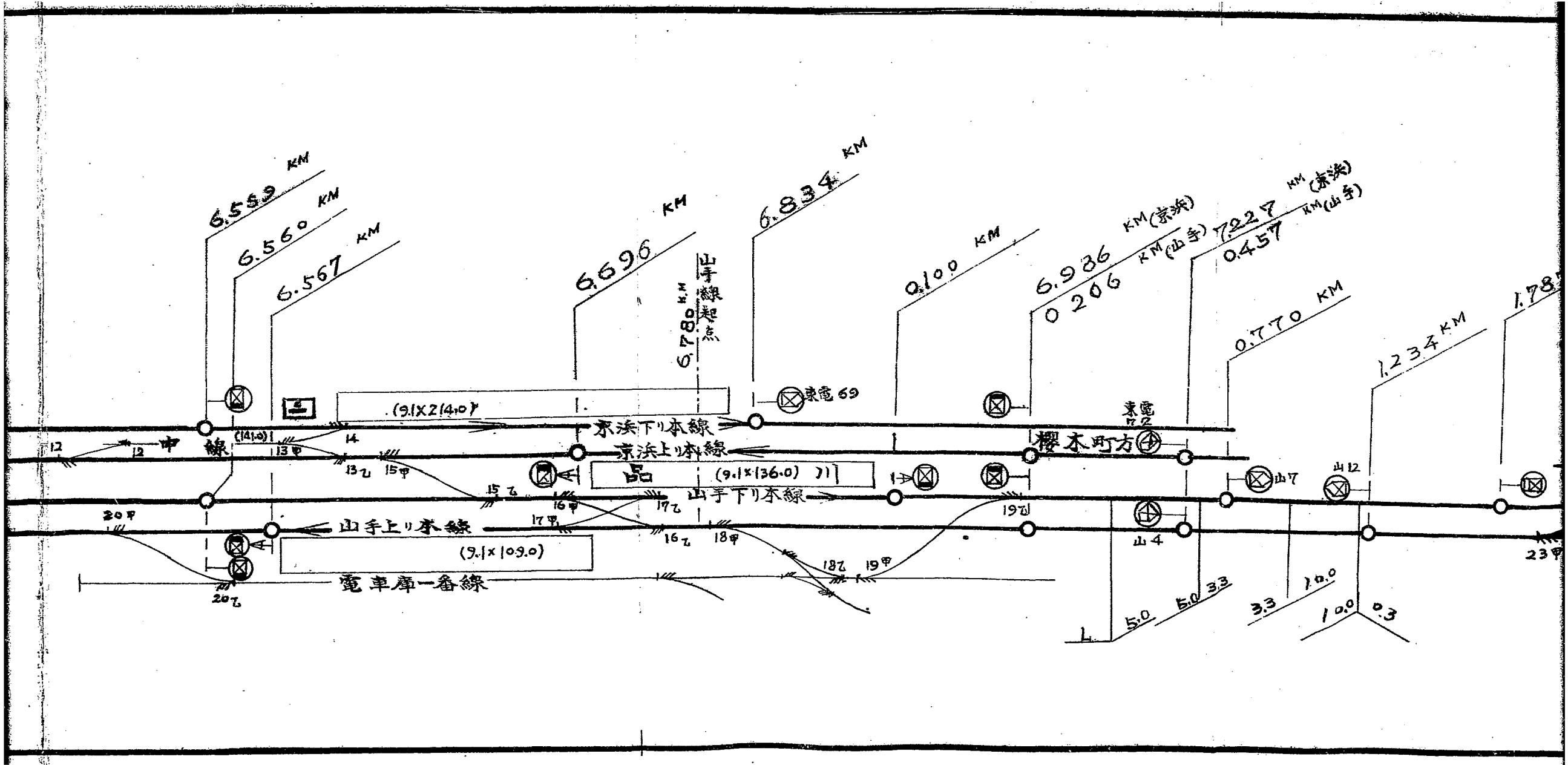
L 16.7

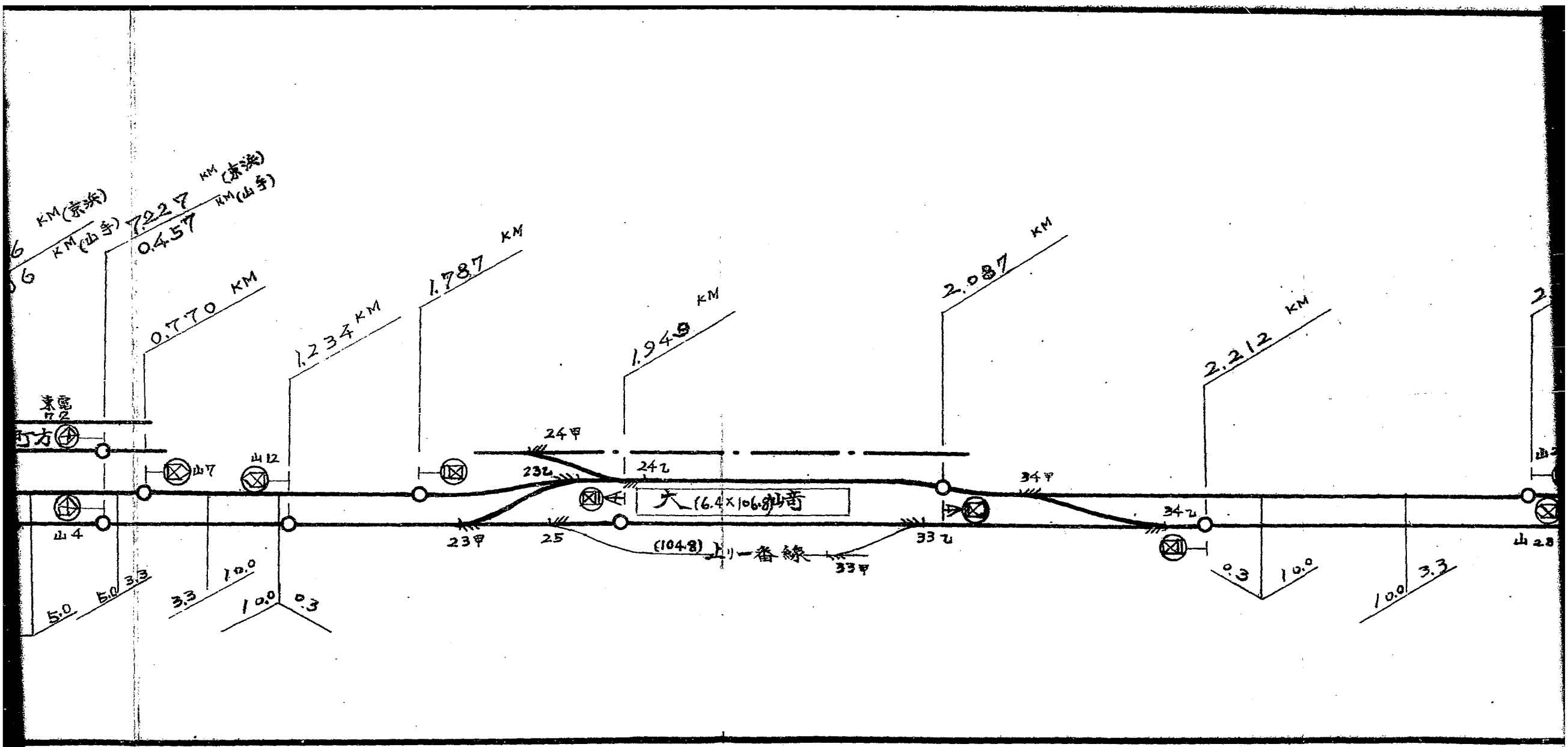
0.4 L

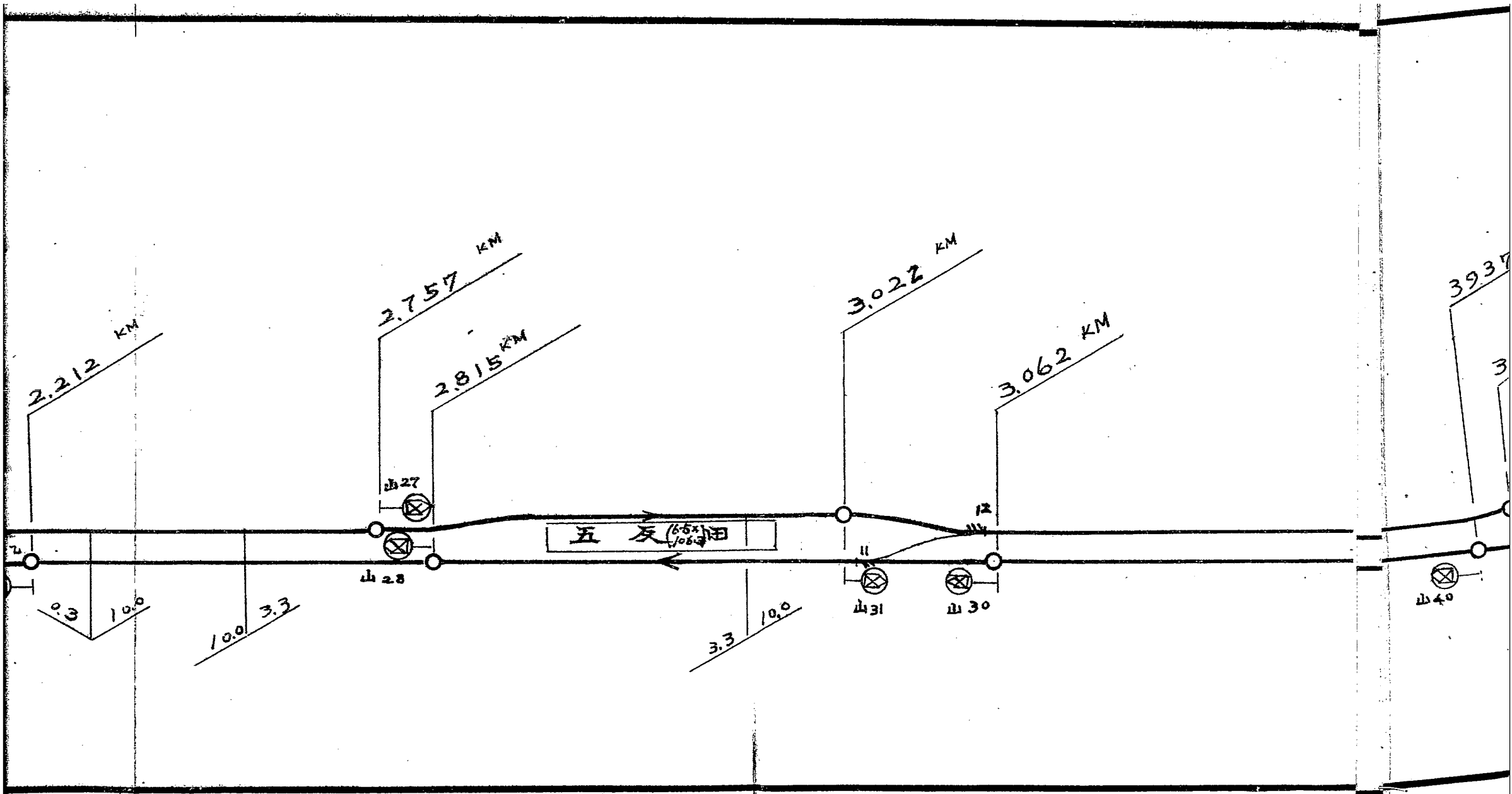
6.1 L

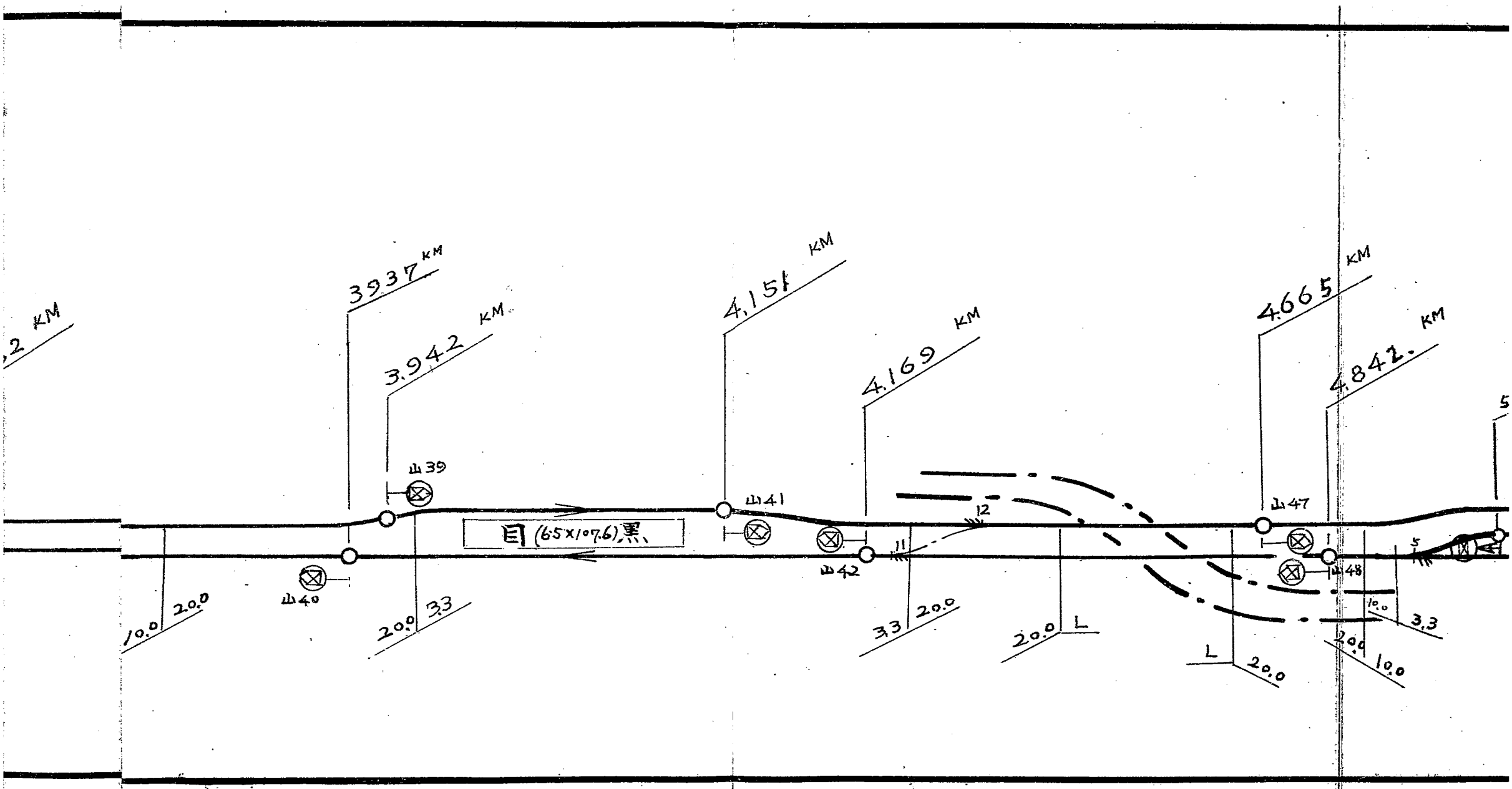
L 6.1

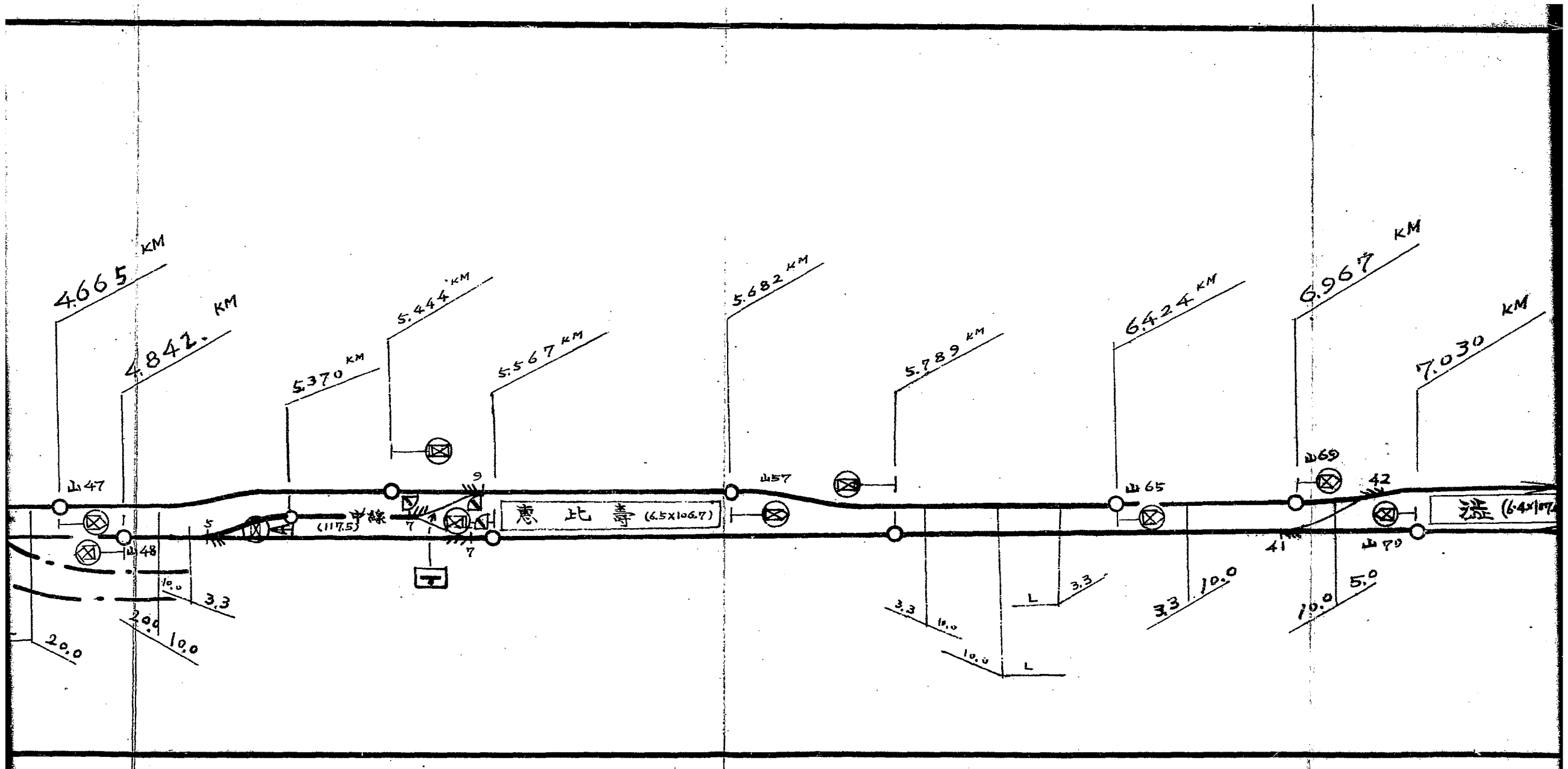


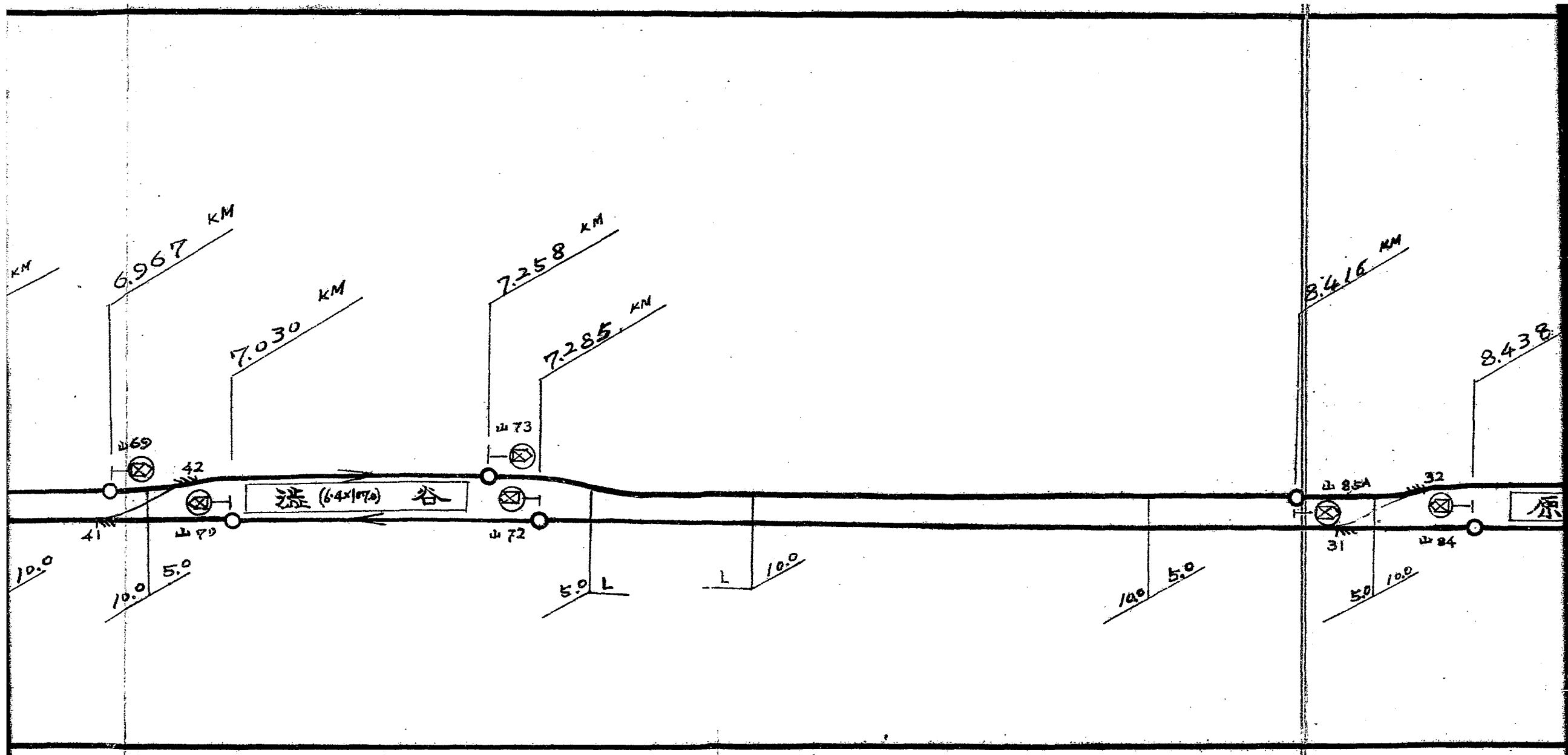




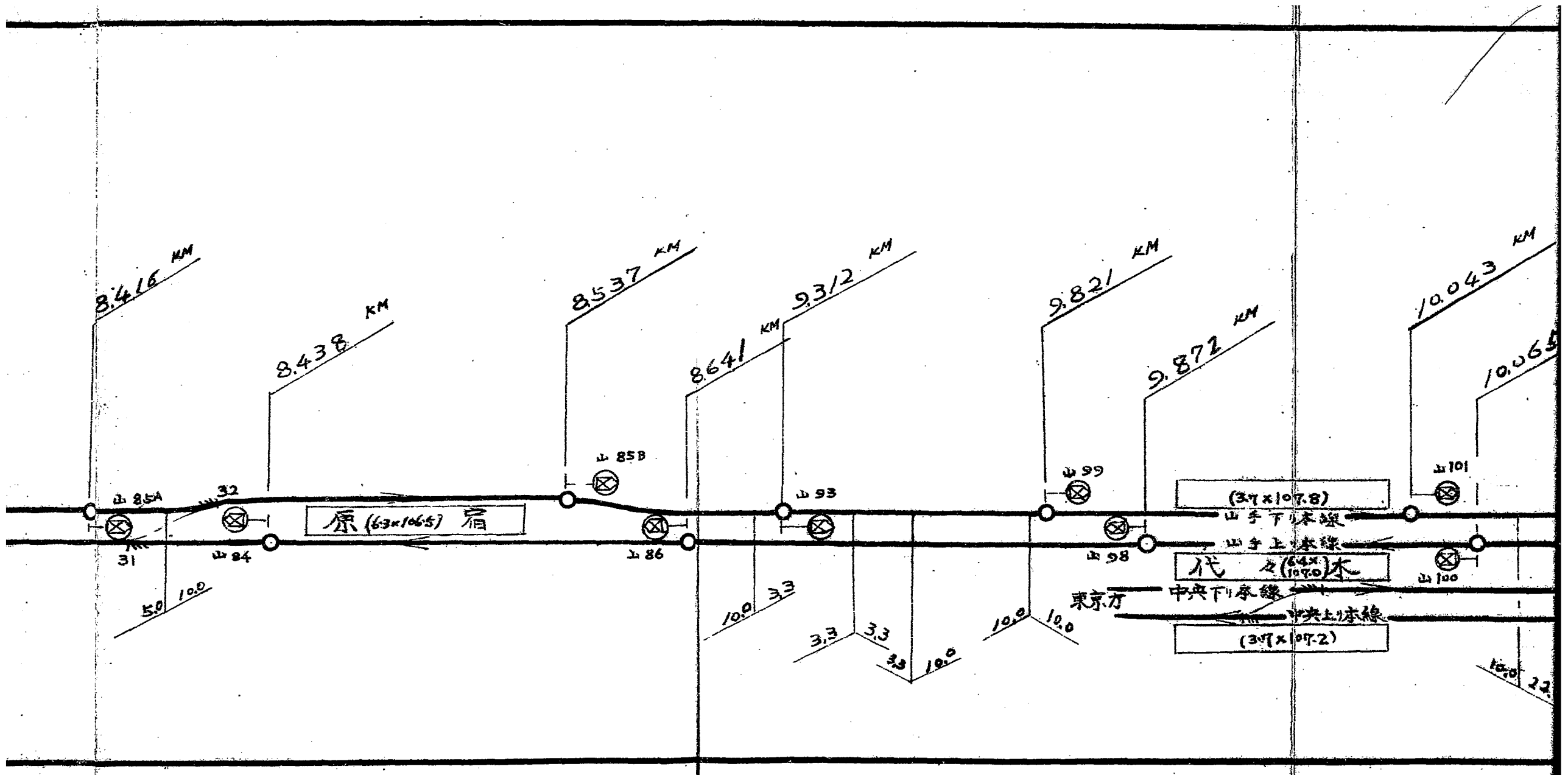


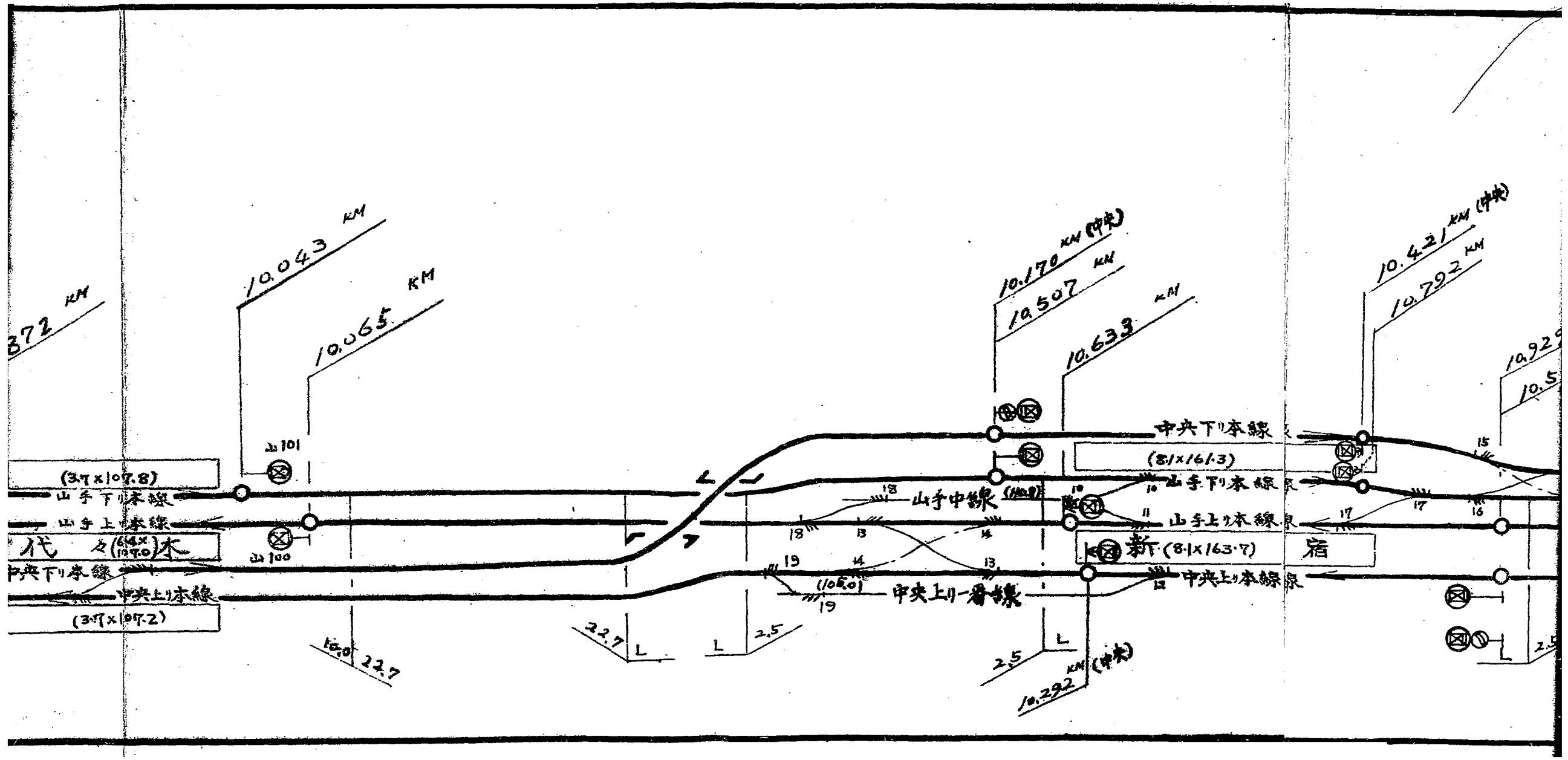


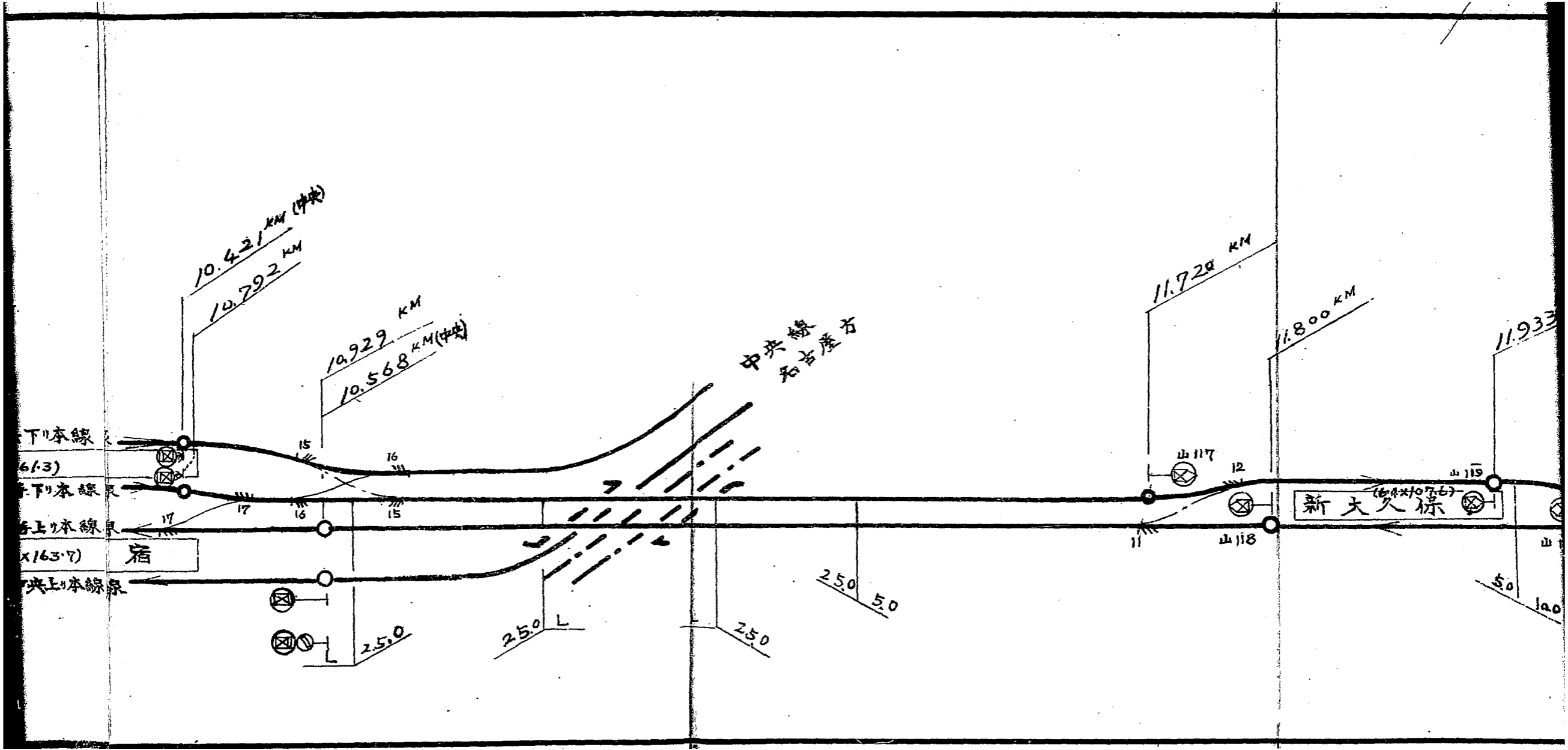


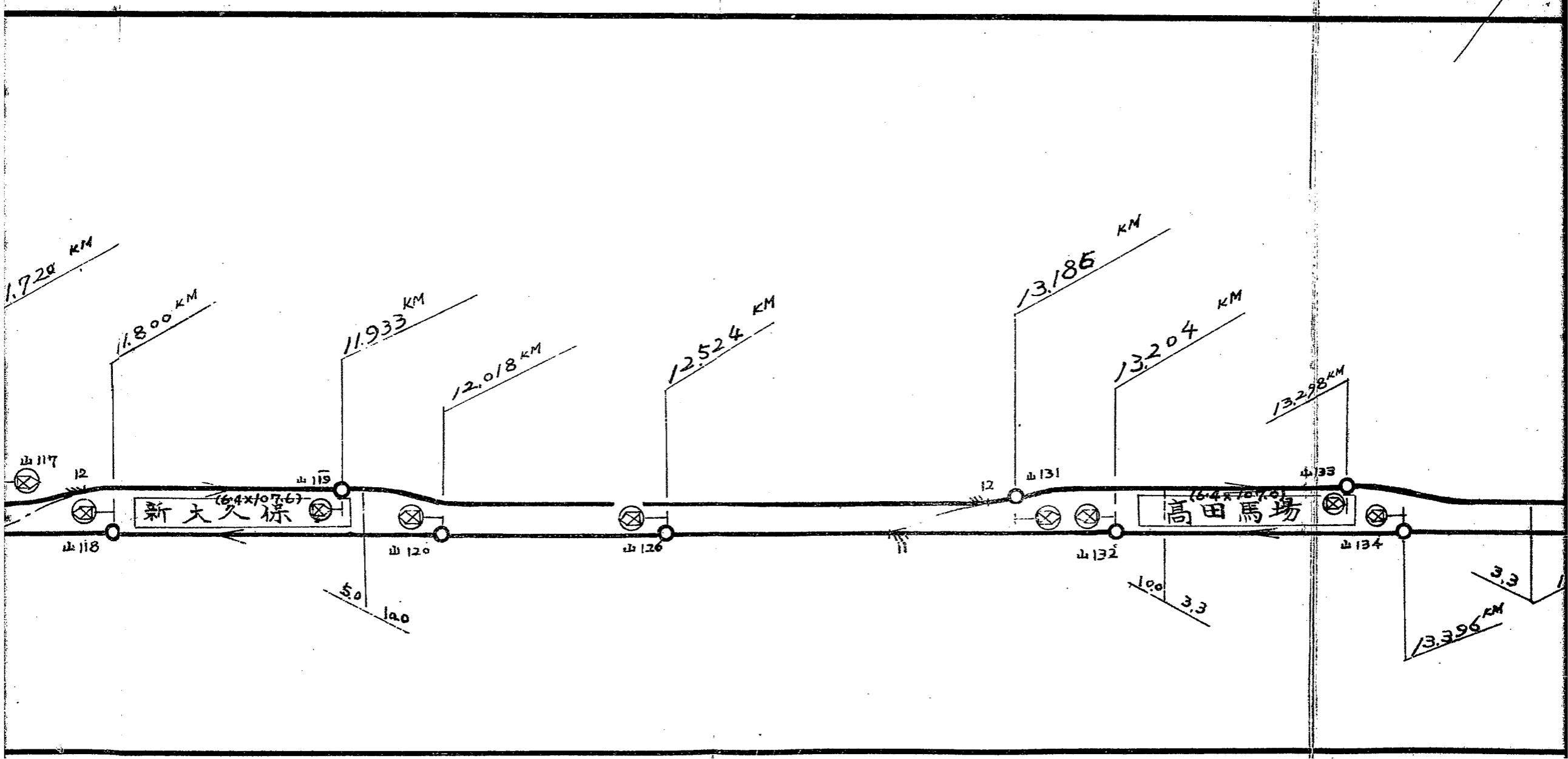












新大久保 (6.4x107.6)

高田馬場 (6.4x107.6)

1.720 KM

1.800 KM

11.933 KM

12.018 KM

12.524 KM

13.185 KM

13.204 KM

13.298 KM

13.396 KM

.50  
1.00

1.00  
3.3

3.3

山117

山118

山119

山120

山126

山131

山132

山133

山134

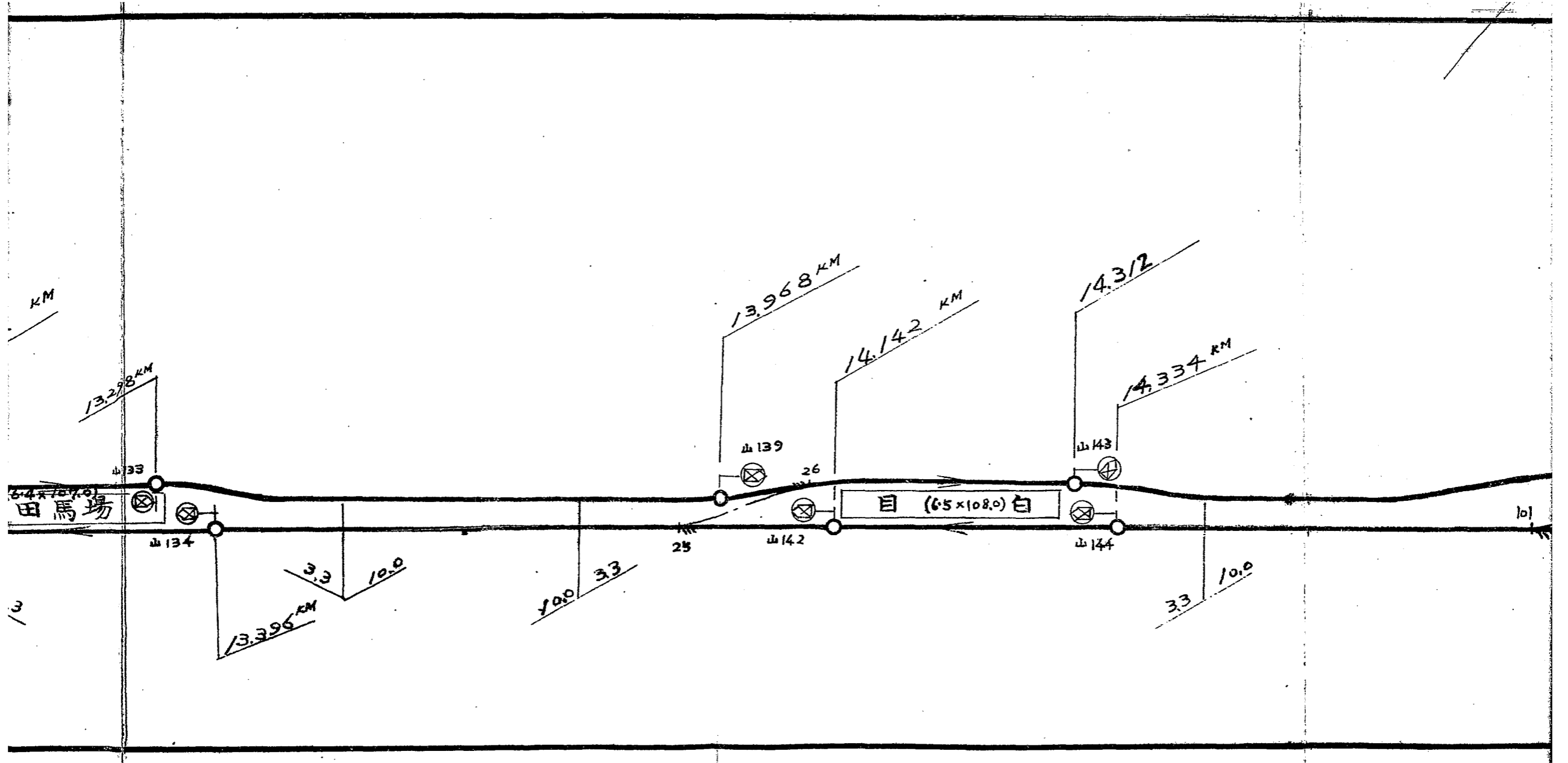
12

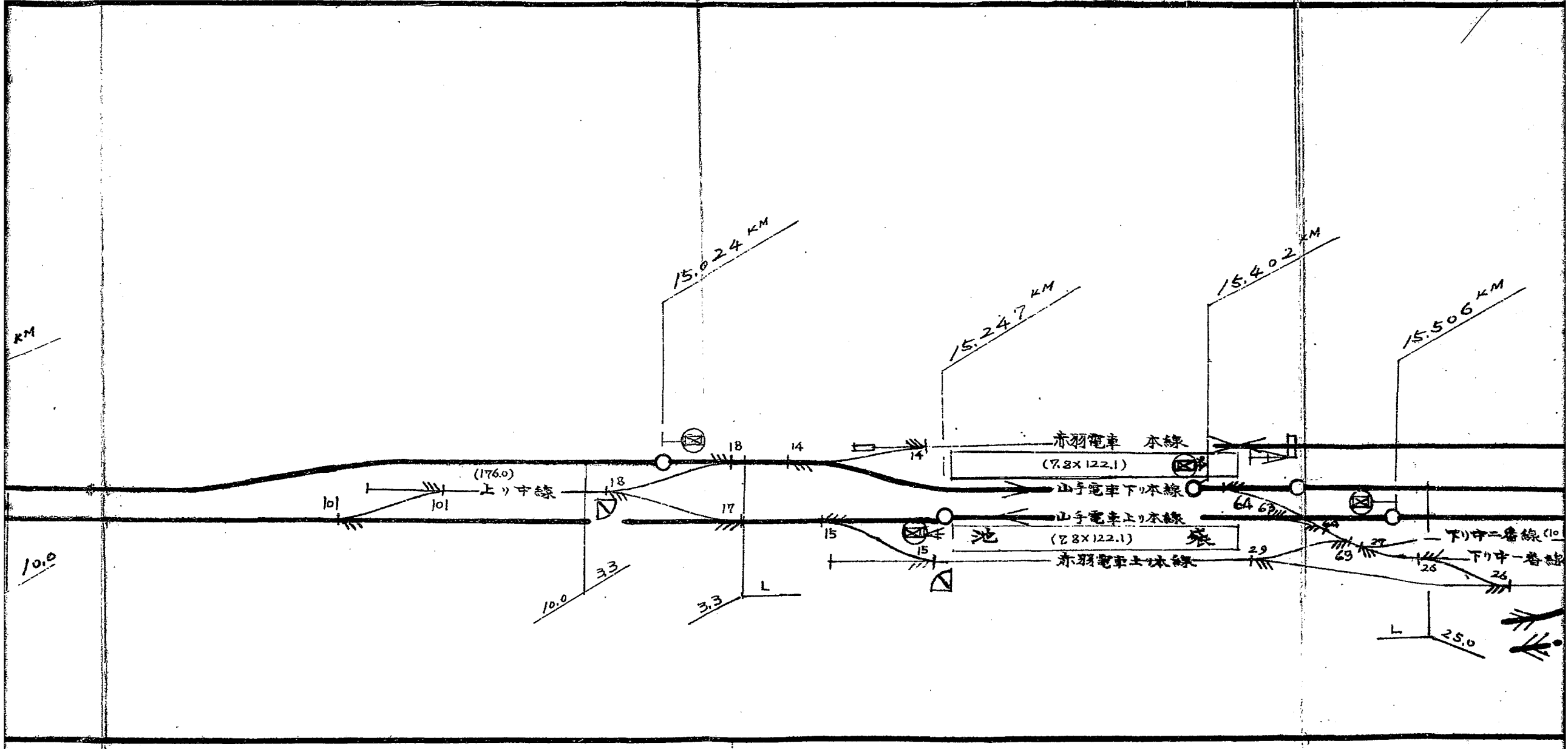
12

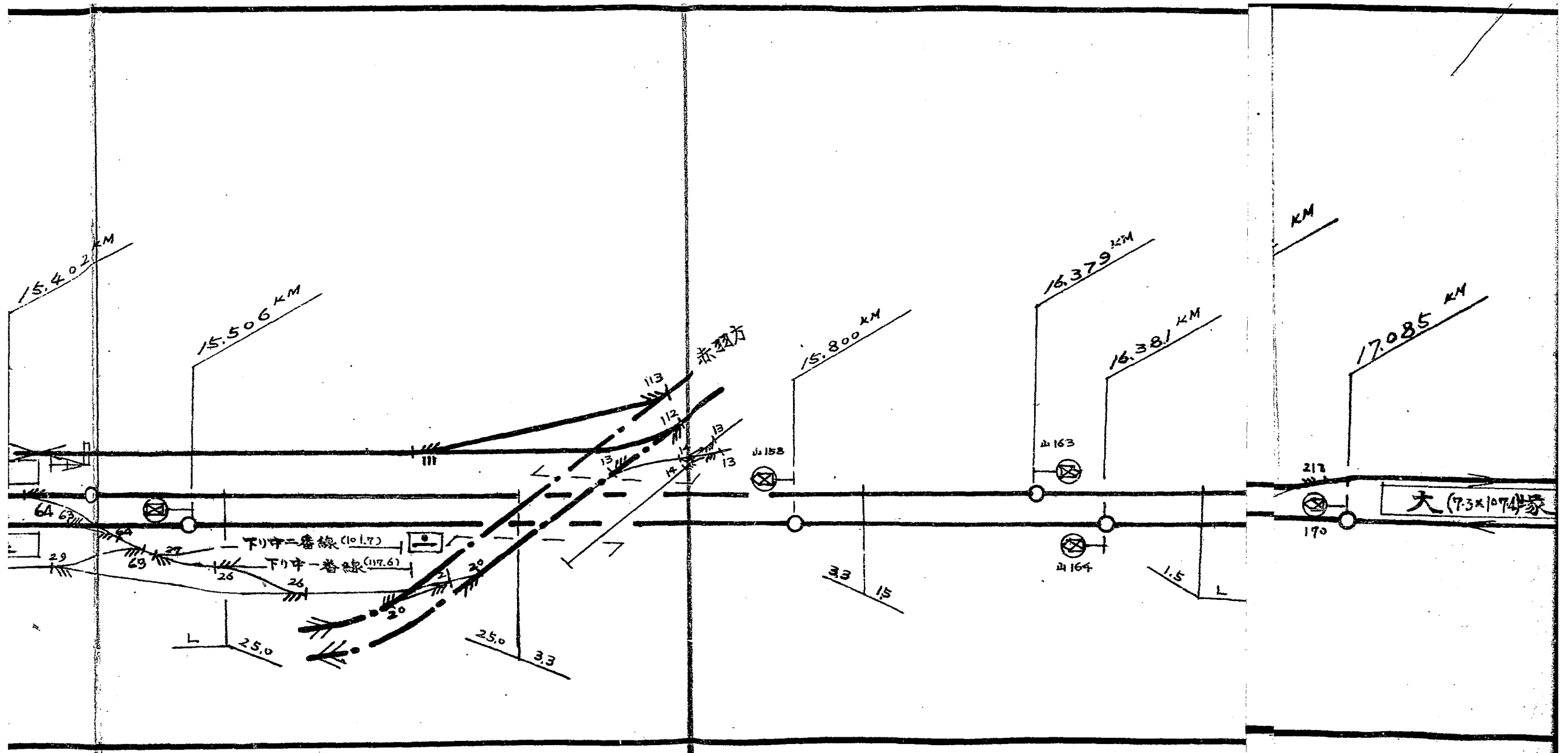
11

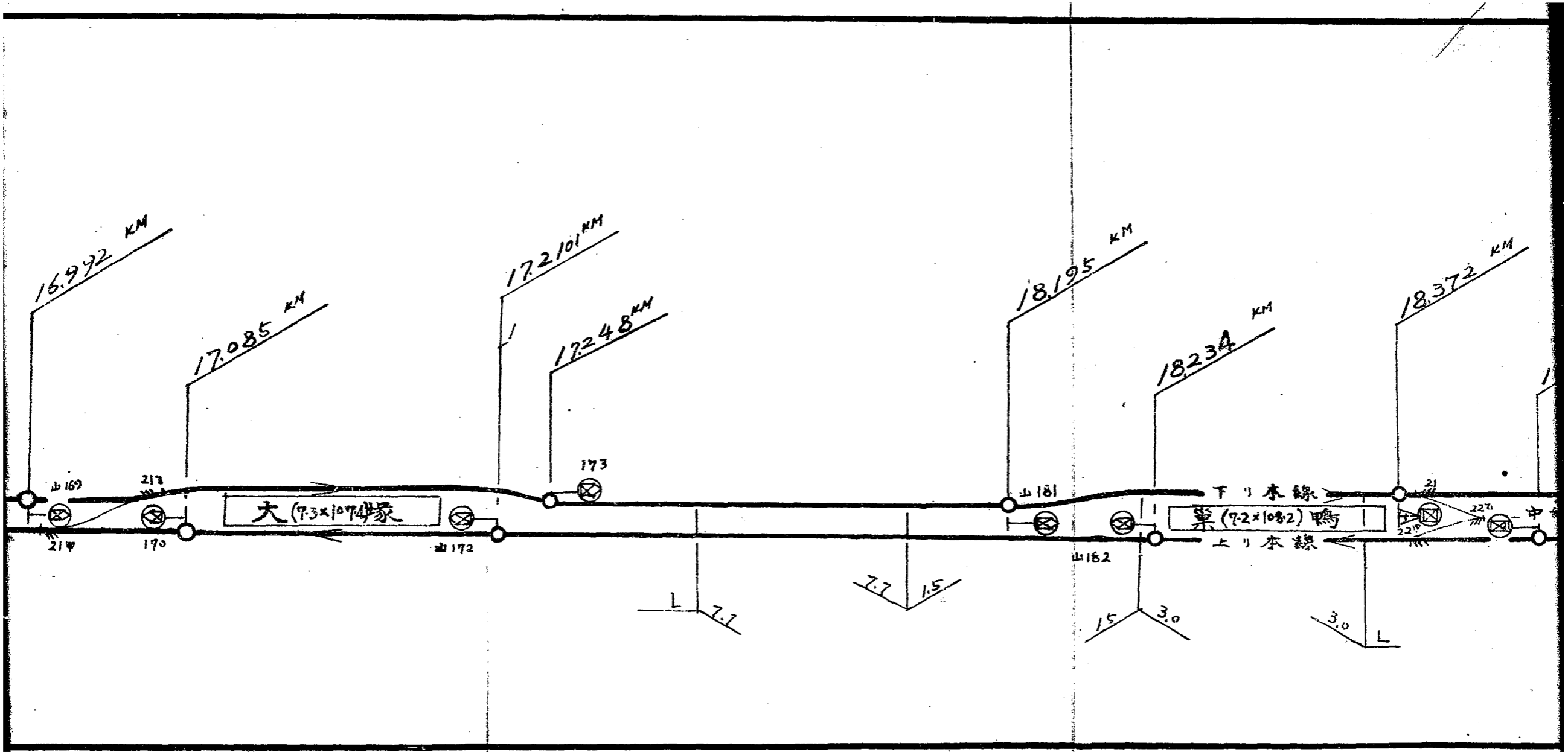
新大久保

高田馬場

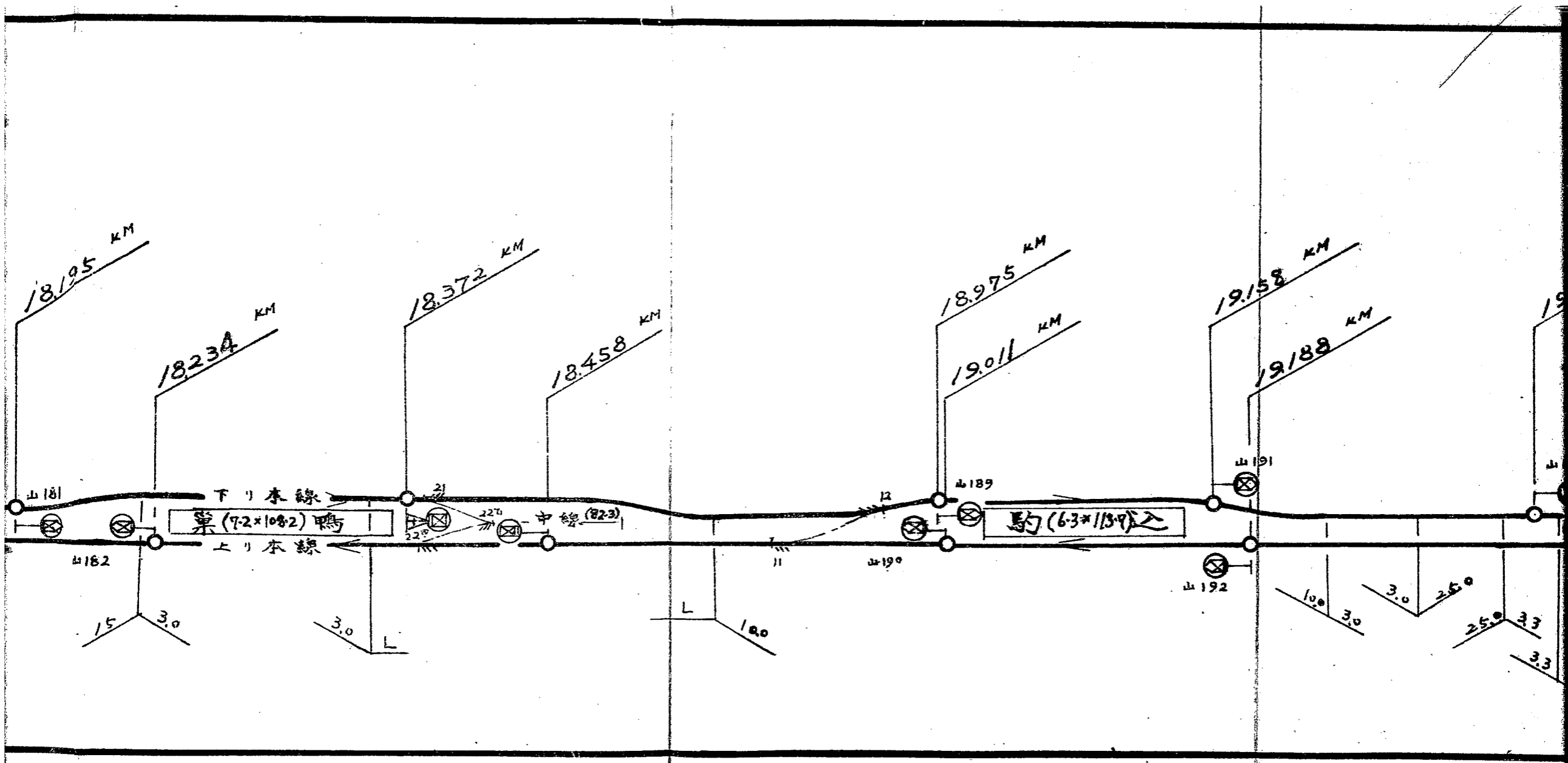


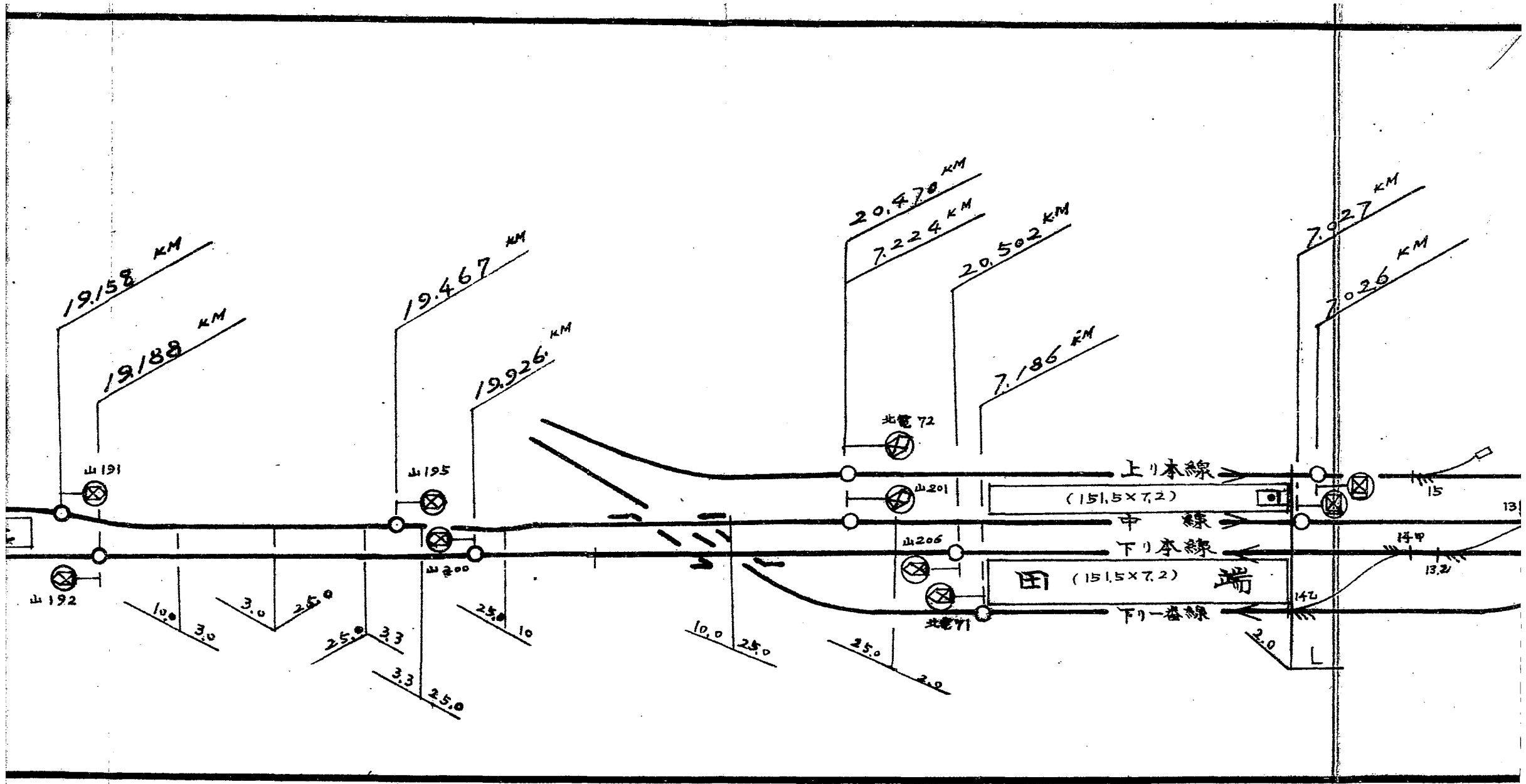


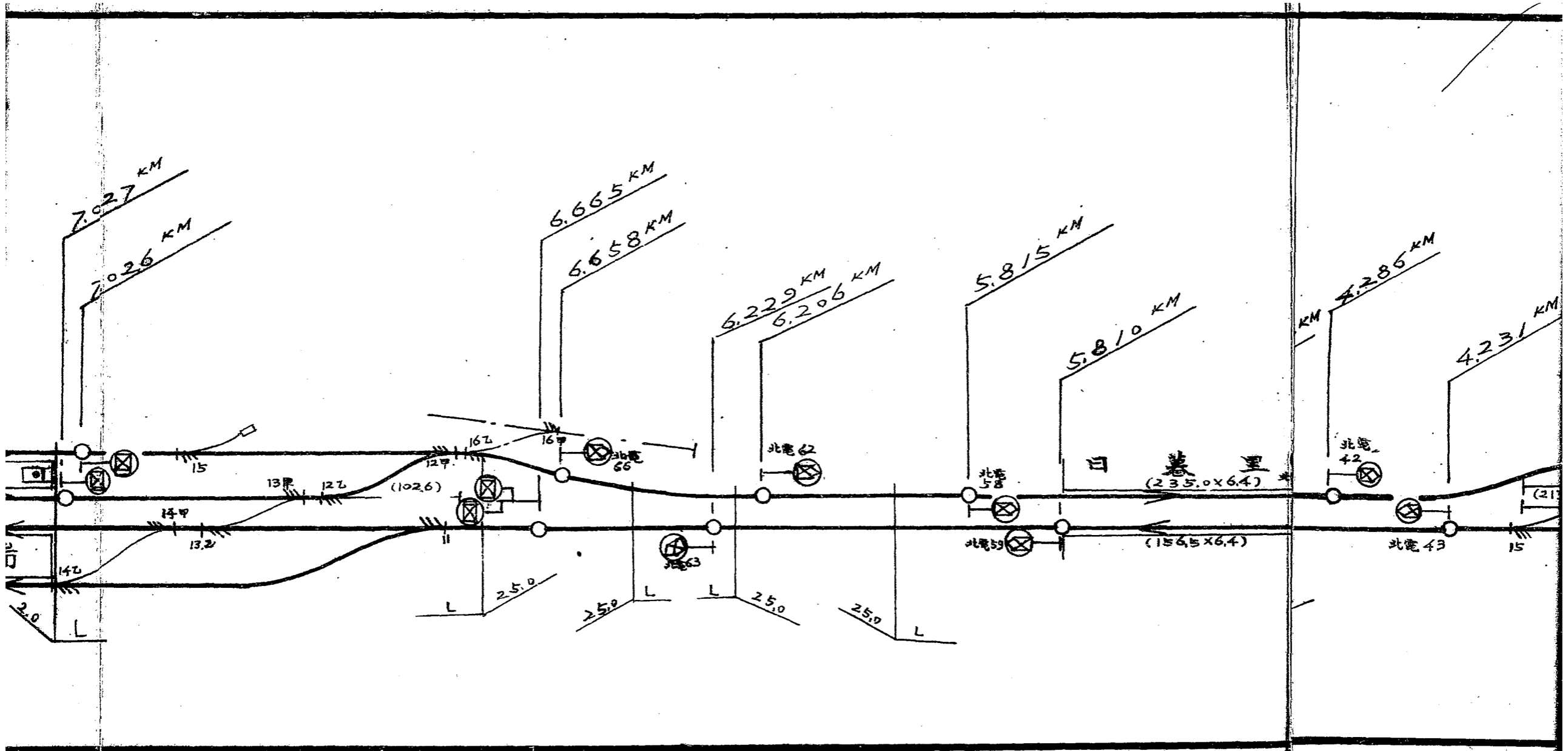


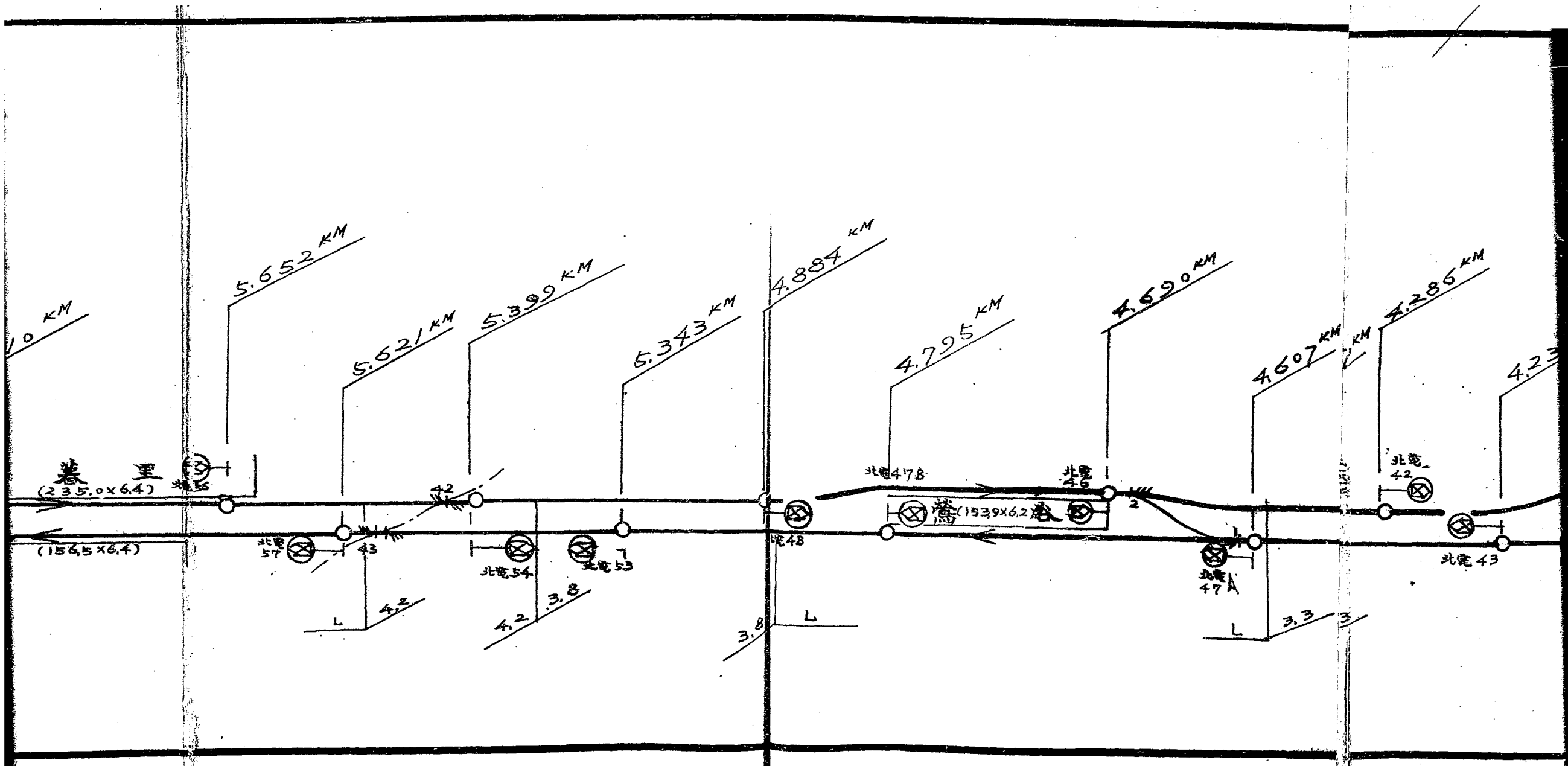


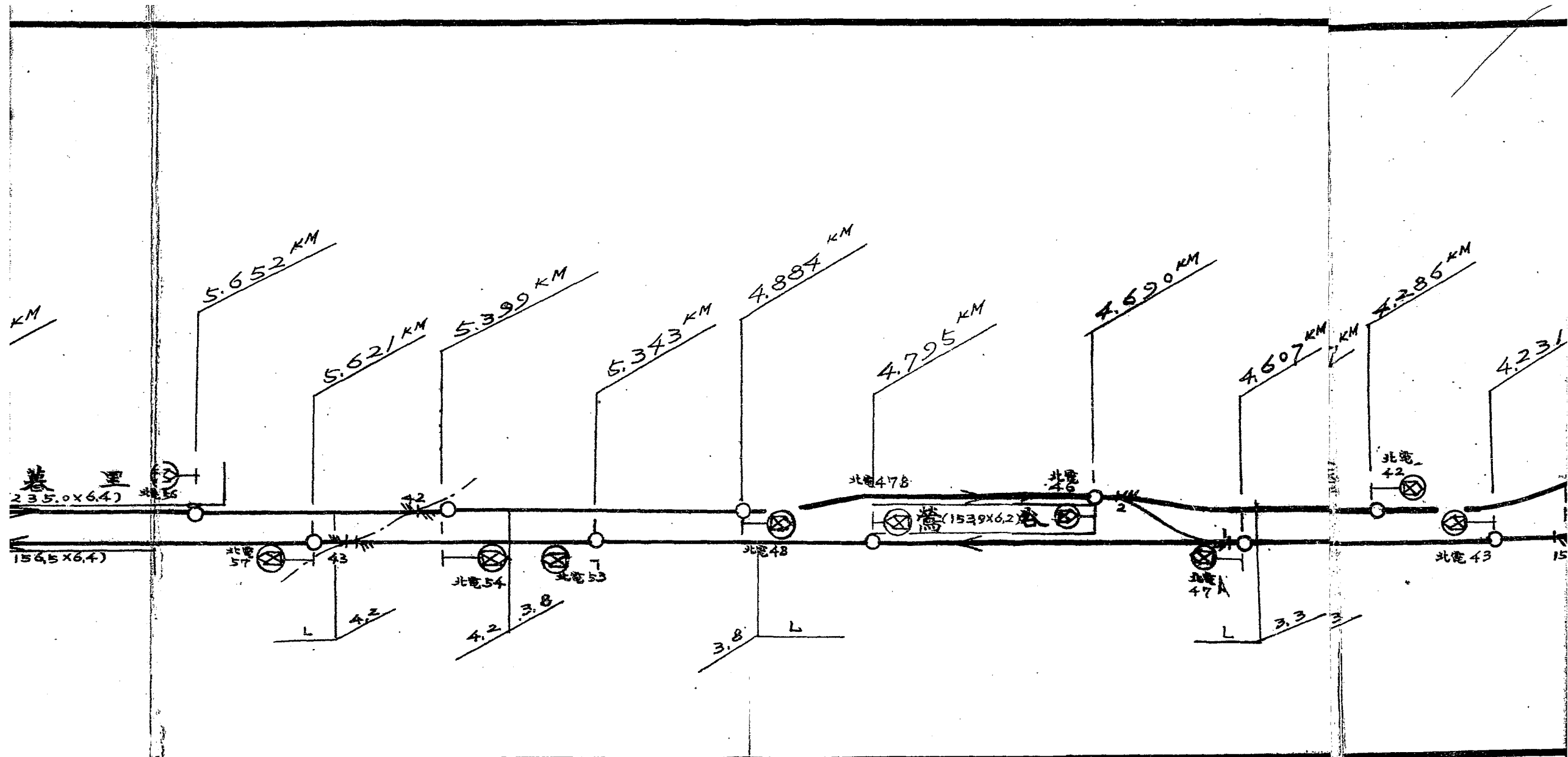


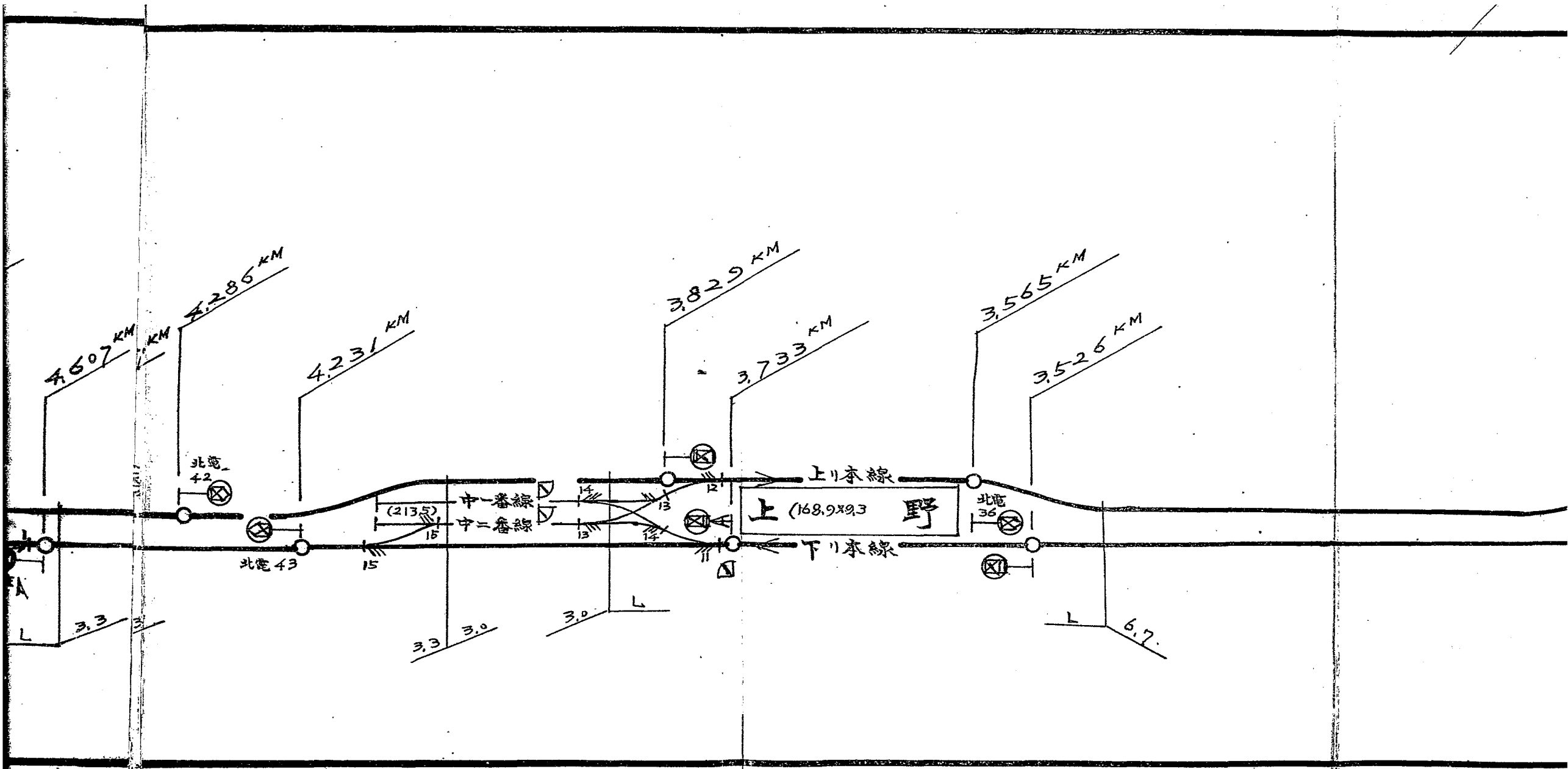


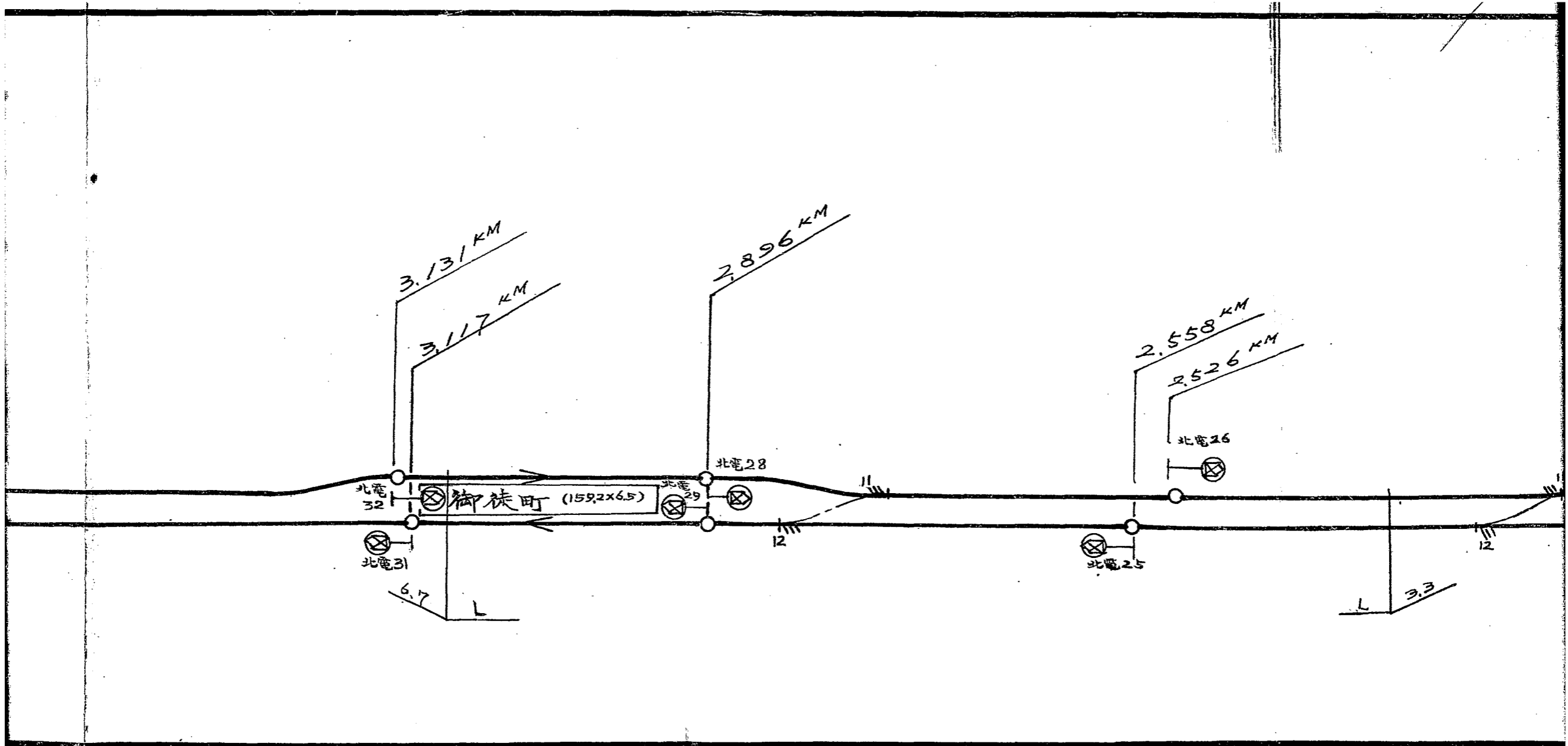


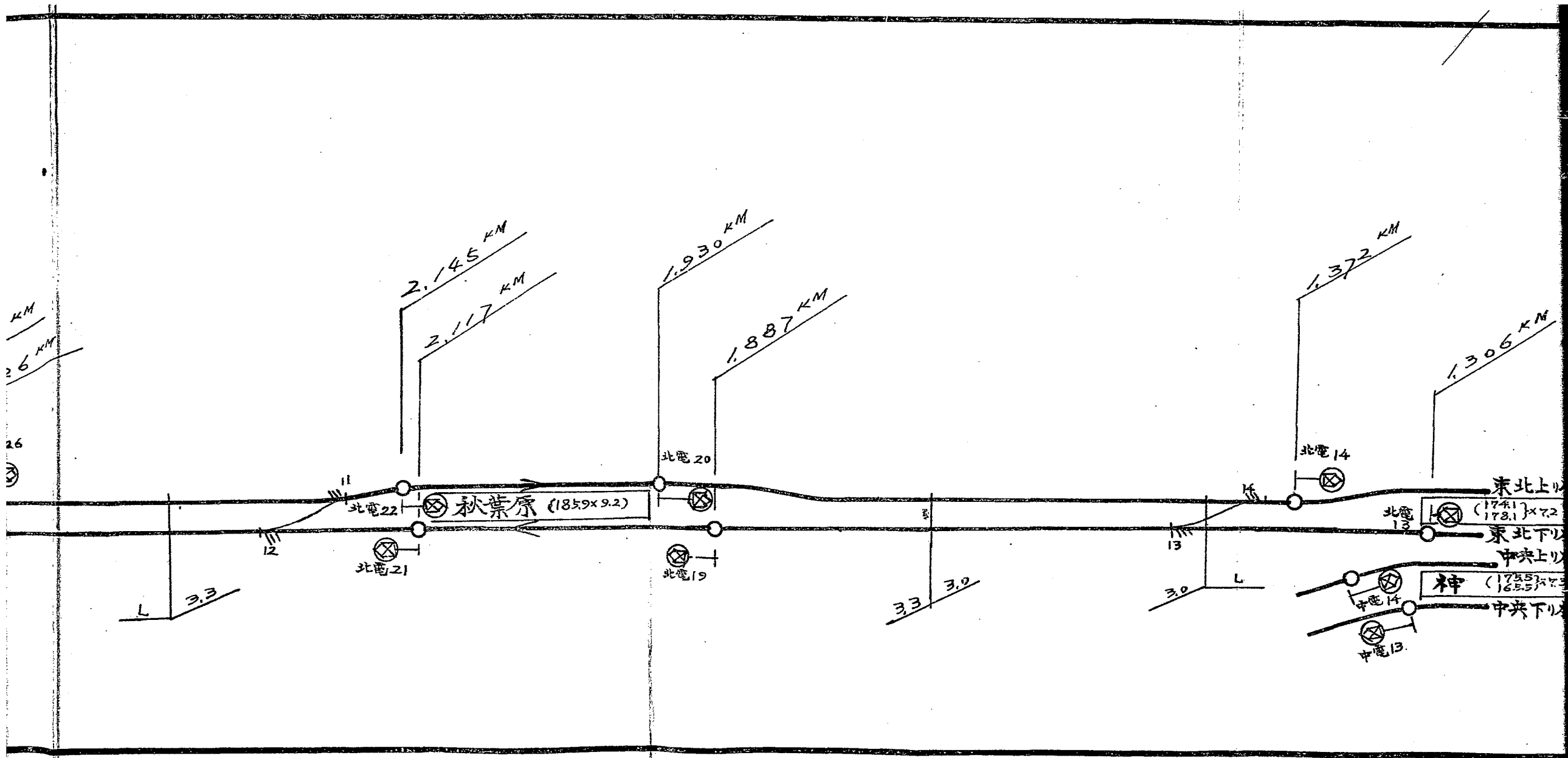




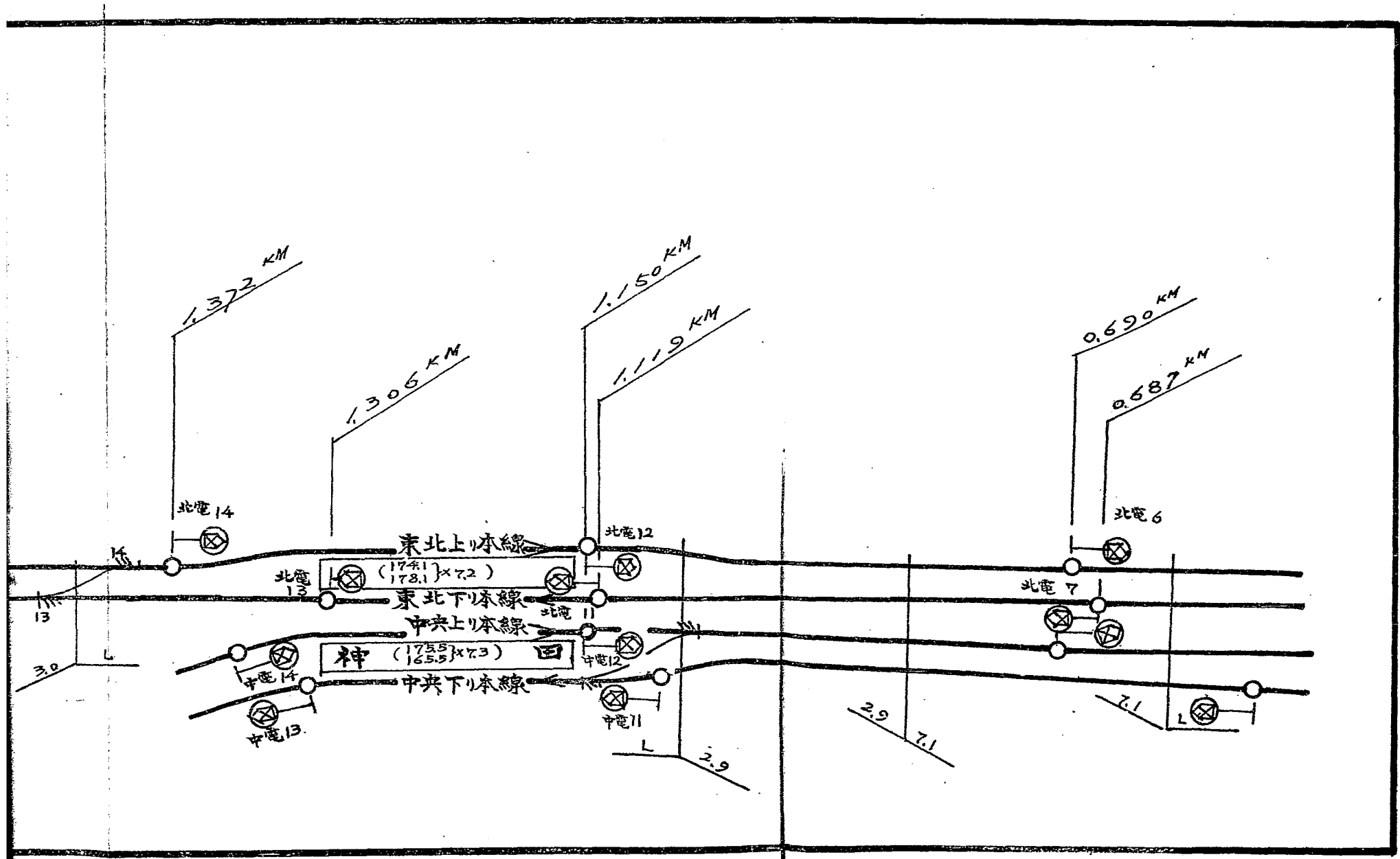


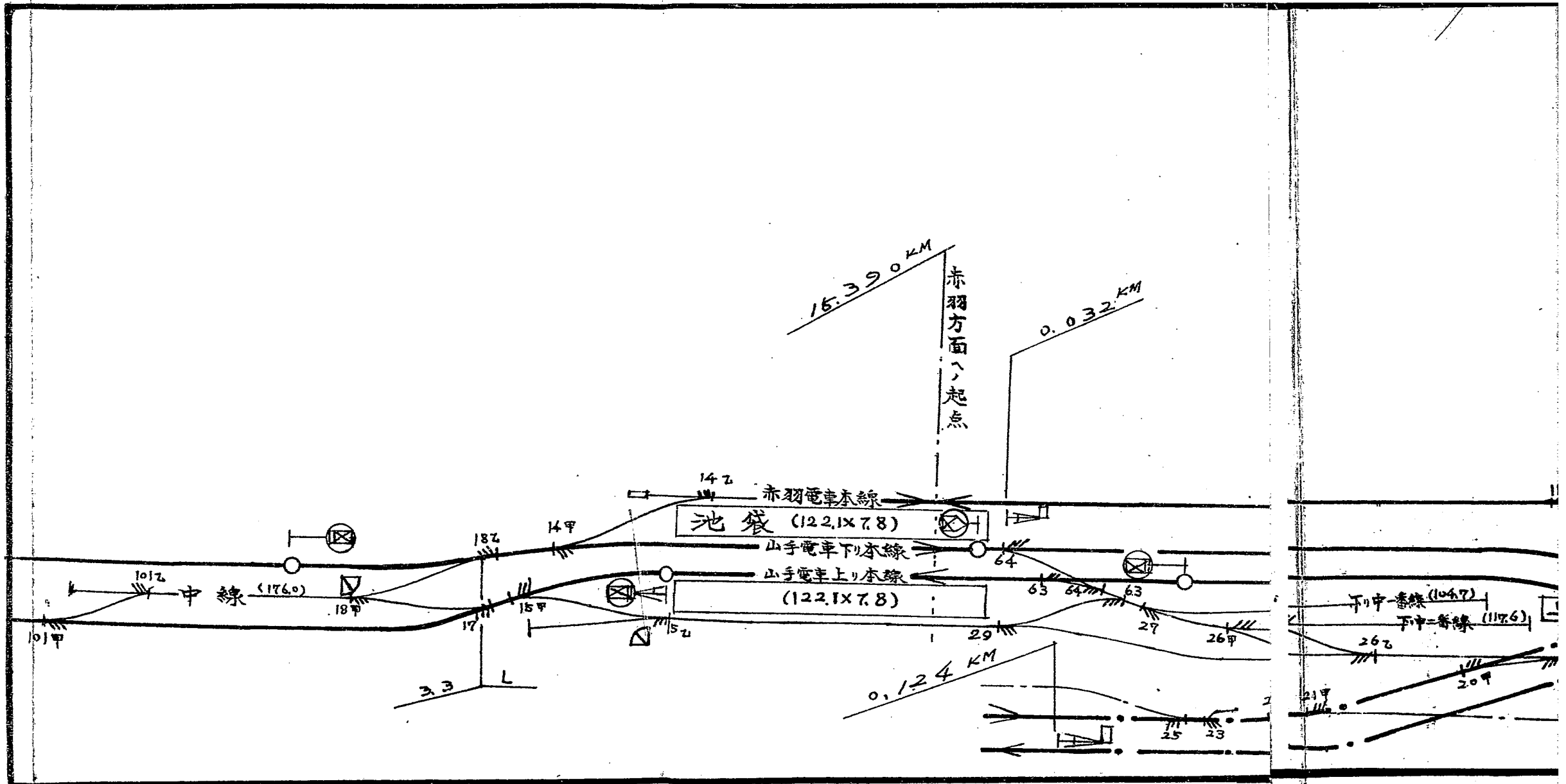


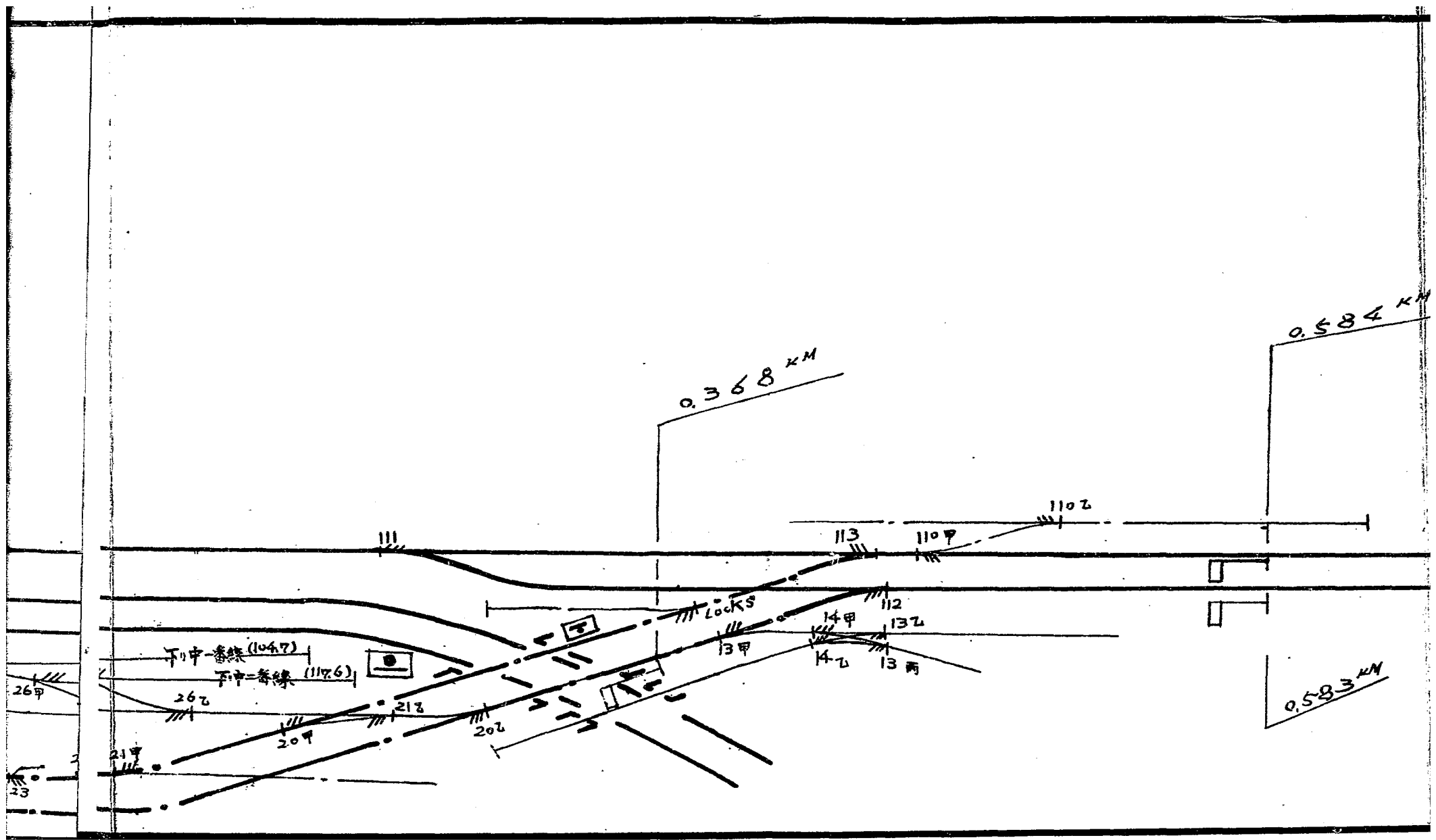












3.4 KM

0.771 KM

0.989 KM

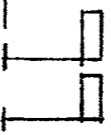
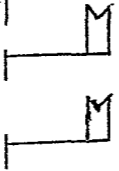
1.174 KM

1.307 KM

1.539 KM

T

KM



21甲

21乙

23

22甲

31甲

22乙

31乙

32

