



















станом на 28.12.2022



- [Перелік дубів у категорії «Пам'ятки природи»](#)
- [Перелік дубів у категорії «Пам'ятки природи у складі інших пам'яток»](#)
- [Перелік дубів у категорії «Обхват стовбура 500–600 см»](#)
- [Перелік дубів у категорії «Обхват стовбура 400–500 см»](#)
- [Перелік дубів у категорії «Обхват стовбура 300–400 см»](#)
- [Перелік дубів у категорії «Втрачені»](#)
- [Перелік дубів у категорії у «Інвентаризаційному описі дубів» 1965-68 років» Степана Пащенко](#)
- [Перелік дубів у категорії у «Перспективні для заповідання» Степана Пащенко](#)




























Перелік дубів у категорії «Пам'ятки природи»





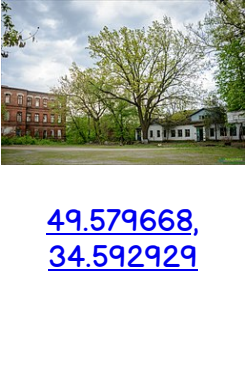

Код. Фото. Координати	Назва. Опис	Обхват, см / дата	Місцезнаходження
POI0124  49.639329 , 34.539491	СТАТУС пам'ятки з 1970 року. НАЗВА: Дубовий гай ОПИС: Пам'ятка природи ботанічна «Дубовий гай» (19.21-б/м-0-ПЛ) Збереження залишків природного дубового (Малобудищанського) лісу, де перебували учасники бойових дій під час Полтавської битви. Збереглося 50 вікових дубів віком біля 350 років. Дивіться також: W @ ▶ 🖼️	543/2016-11-05	вул. Медична, 1, територія лікарні; м. Полтава; Полтавська ТГ; Полтавський р-н.
DUB0086  49.995303 , 34.712895	СТАТУС пам'ятки з 1975 року. НАЗВА: Дуб 663/2016 ОПИС: Пам'ятка природи ботанічна «Дуб черешчатий» (10.12-б/м-0-ПЛ) Збереження одинокого вікового дерева дуба звичайного віком біля 600 років. Дивіться також: W @ 🖼️ 🖼️ 🖼️ 🖼️	663/2016-10-24	біля кладовища; с. Деревки; Котелевська ТГ; Полтавський р-н (колишній Котелевський).






<p>DUB0149</p>  <p>50.240967, 32.517645</p>	<p>СТАТУС пам'ятки з 1970 року.</p> <p>НАЗВА: Дуб 555/2021</p> <p>ОПИС:</p> <p>Пам'ятка природи ботанічна «Дуб черешчатий» (18.7-б/м-0-ПЛ)</p> <p>Збереження самотнього вікового дерева дуба звичайного віком біля 300 років.</p> <p>Дивіться також: W          </p>	<p>555/2021-10-11 542/2016-09-13</p>	<p>вул. Пушкіна, 33, Пирятинський районний будинок дитячої та юнацької творчості; м. Пирятин; Пирятинська ТГ; Лубенський р-н (колишній Пирятинський).</p>
<p>DIOP222</p>  <p>49.593935, 34.53244</p>	<p>СТАТУС пам'ятки з 1979 року.</p> <p>НАЗВА: Дуб 534/2021</p> <p>ОПИС:</p> <p>Пам'ятка природи ботанічна «Дуб черешчатий» (19.30-б/м-0-ПЛ)</p> <p>Збереження самотнього вікового дерева дуба звичайного віком біля 250 років.</p> <p>✓ у «Інвентаризаційному описі дубів» 1965-68 років записаний під № 222: {...} вул. Пушкіна, 127 {...} На вулиці – напроти будинку № 127 {...}. Запис в опис вніс Степан Пащенко.</p> <p>Дивіться також:     </p>	<p>534/2021-11-25 511/2016-04-21 328/1965-11-13</p>	<p>вул. Пушкіна, 127; м. Полтава; Полтавська ТГ; Полтавський р-н.</p>
<p>DIOP224</p>  <p>49.578867, 34.559702</p>	<p>СТАТУС пам'ятки з 1969 року.</p> <p>НАЗВА: Дуб 544/2021</p> <p>ОПИС:</p> <p>Пам'ятка природи ботанічна «Дуб черешчатий» (19.10-б/м-0-ПЛ)</p> <p>Збереження самотнього вікового дерева дуба звичайного віком біля 250 років.</p> <p>✓ у «Інвентаризаційному описі дубів» 1965-68 років записаний під № 224: {...} вул. Садова, 2, вул. Шевченка, 1 {...} У дворі біля ганку будинку {...}. Запис в опис вніс Степан Пащенко.</p>	<p>544/2021-11-22 485/1992-09-17 416/1965-08-30</p>	<p>вул. Садова, 2, вул. Шевченка, 1; м. Полтава; Полтавська ТГ; Полтавський р-н.</p>




























	<p>Дивіться також: 🔗 📺 📷 📷 📷 📷 📷 📷</p>		
<p>DIOP197</p>  <p>49.576656, 34.564891</p>	<p>СТАТУС пам'ятки з 1975 року.</p> <p>НАЗВА: Дуб 479/2016</p> <p>ОПИС:</p> <p>Пам'ятка природи ботанічна «Дуб черешчатий» (19.13-б/м-0-ПЛ)</p> <p>Збереження самотнього вікового дерева дуба звичайного віком біля 150 років.</p> <p>✓ у «Інвентаризаційному описі дубів» 1965-68 років записаний під № 197: (...) пр. Першотравневий, 22 (...) У дворі інфекційної лікарні (...). Запис в опис вніс Степан Пащенко.</p> <p>Дивіться також: 📷 📷 📷</p>	<p>479/2016-10-17 473/2013-06-17 365/1992-09-17 222/1965-12-03</p>	<p>пр. Першотравневий, 22; м. Полтава; Полтавська ТГ; Полтавський р-н.</p>
<p>DUB0156</p> <p>50.19553, 32.419714</p>	<p>СТАТУС пам'ятки з 1994 року.</p> <p>НАЗВА: Дуб 435/2016</p> <p>ОПИС:</p> <p>Пам'ятка природи ботанічна «Дуби черешчаті» (4.3-б/м-0-ПЛ)</p> <p>Збереження двох могутніх вікових дерев дуба звичайного віком понад 300 років.</p> <p>Дивіться також: W.</p>	<p>435/2016-09-13</p>	<p>спеціальна загальноосвітня школа-інтернат; с. Майорщина; Гребінківська ТГ; Лубенський р-н (колишній Гребінківський).</p>
<p>DIOP165</p>  <p>49.588787, 34.556085</p>	<p>СТАТУС пам'ятки з 1970 року.</p> <p>НАЗВА: Дуб 422/2021</p> <p>ОПИС:</p> <p>Пам'ятка природи ботанічна «Дуб черешчатий» (19.18-б/м-0-ПЛ)</p> <p>Збереження самотнього вікового дерева дуба звичайного віком біля 120 років.</p> <p>✓ у «Інвентаризаційному описі дубів» 1965-68 років записаний під № 165: (...) вул. Соборності, 32 (колишня Жовтнева) (...) На території дитячої спортшколи №</p>	<p>422/2021-10-01 408/2016-04-22 262/1965-12-27</p>	<p>вул. Соборності, 32; м. Полтава; Полтавська ТГ; Полтавський р-н.</p>







	<p>2 (...). Запис в опис вніс Степан Пащенко.</p> <p>Дивіться також:        </p> <p>   </p>		
<p>DIOP230</p>  <p>49.592608, 34.560119</p>	<p>СТАТУС пам'ятки з 1970 року.</p> <p>НАЗВА: Дуб 400/1965</p> <p>ОПИС:</p> <p>Пам'ятка природи ботанічна «Дуби черешчаті» (19.19-б/м-0-ПЛ)</p> <p>Збереження двох вікових дерев дуба звичайного віком 140–300 років.</p> <p>✓ у «Інвентаризаційному описі дубів» 1965-68 років записаний під № 230: (...) вул. Монастирська, 9а (...) Теж там – у дворі але далеко за будівлею (зі сторони воєнного шпиталю) (...). Запис в опис вніс Степан Пащенко.</p> <p>Дивіться також:      </p>	<p>476/2013-06-17 400/1965-12-06</p>	<p>вул. Монастирська, 9а; м. Полтава; Полтавська ТГ; Полтавський р-н.</p>
<p>DUB0157</p> <p>50.195419, 32.419982</p>	<p>СТАТУС пам'ятки з 1994 року.</p> <p>НАЗВА: Дуб 374/2016</p> <p>ОПИС:</p> <p>Пам'ятка природи ботанічна «Дуби черешчаті» (4.3-б/м-0-ПЛ)</p> <p>Збереження двох могутніх вікових дерев дуба звичайного віком понад 300 років.</p> <p>Дивіться також: W.</p>	<p>374/2016-09-13</p>	<p>спеціальна загальноосвітня школа-інтернат; с. Майорщина; Гребінківська ТГ; Лубенський р-н (колишній Гребінківський).</p>
<p>DIOP228</p>  <p>49.592224, 34.56182</p>	<p>СТАТУС пам'ятки з 1970 року.</p> <p>НАЗВА: Дуб 368/1965</p> <p>ОПИС:</p> <p>Пам'ятка природи ботанічна «Дуби черешчаті» (19.19-б/м-0-ПЛ)</p> <p>Збереження двох вікових дерев дуба звичайного віком 140–300 років.</p> <p>✓ у «Інвентаризаційному описі дубів» 1965-68 років записаний під № 228: (...)</p>	<p>502/2013-06-17 368/1965-12-06</p>	<p>вул. Монастирська, 9а; м. Полтава; Полтавська ТГ; Полтавський р-н.</p>














	<p><i>вул. Монастирська, 9а (...) У дворі школи-інтернату № 1 зі сторони вулиці (...). Запис в опис вніс Степан Пащенко.</i></p> <p>Дивіться також: </p>		
<p>DIOP191</p>  <p>49.581362, 34.559913</p>	<p>СТАТУС пам'ятки з 1975 року.</p> <p>НАЗВА: Дуб 372/2021</p> <p>ОПИС:</p> <p>Пам'ятка природи ботанічна «Дуб черешчатий» (19.11-б/м-0-ПЛ)</p> <p>Збереження самотнього вікового дерева дуба звичайного віком біля 250 років. ✓ у «Інвентаризаційному описі дубів» 1965-68 років записаний під № 191: (...) пр. Першотравневий, 10 (...) На вулиці, біля огорожі коледжу (...). Запис в опис вніс Степан Пащенко.</p> <p>Дивіться також: </p>	<p>372/2021-08-06 370/2021-05-01 364/2016-10-17 265/1970-10-21 253/1965-08-30</p>	<p>пр. Першотравневий, 10; м. Полтава; Полтавська ТГ; Полтавський р-н.</p>
<p>DIOP122</p>  <p>49.572527, 34.544593</p>	<p>СТАТУС пам'ятки з 1982 року.</p> <p>НАЗВА: Дуб 360/1966</p> <p>ОПИС:</p> <p>Пам'ятка природи ботанічна «Дуб черешчатий» (19.27-б/м-0-ПЛ)</p> <p>Збереження самотнього вікового дерева дуба звичайного віком біля 300 років.</p> <p>✓ у «Інвентаризаційному описі дубів» 1965-68 років записаний під № 122: (...) пров. М. Вовчка, 9а (...) У дворі садиби Макарова Віктора Васильовича, на схилі. Зі слів власника маєтку Макарова Віктора Васильовича є знімок цього дубу в музеї Полтавської битви та що під ним відпочивали війська Петра Великого після Полтавської битви (...). Запис в опис вніс Степан Пащенко.</p> <p>Дивіться також: </p>	<p>413/2022-01-20 360/1966-01-12</p>	<p>пров. Марка Вовчка, 9а; м. Полтава; Полтавська ТГ; Полтавський р-н.</p>











<p>DIOP025</p>  <p>49.592751, 34.558715</p>	<p>СТАТУС пам'ятки з 1975 року.</p> <p>НАЗВА: Дуб 468/2021</p> <p>ОПИС:</p> <p>Пам'ятка природи ботанічна «Дуби черешчаті» (19.15-б/м-0-ПЛ)</p> <p>Збереження трьох вікових дерев дуба звичайного віком біля 200 років.</p> <p>Потребує оздоровлення!</p> <p>✓ у «Інвентаризаційному описі дубів» 1965-68 років записаний під № 025: (...) вул. В. Козака, 2 (колишня Карла Маркса, 3) (...) Поруч з попереднім (...). Запис в опис вніс Степан Пащенко.</p> <p>Дивіться також: </p>	<p>468/2021-07-16 355/1965-12-25</p>	<p>вул. Володимира Козака, 2/4; м. Полтава; Полтавська ТГ; Полтавський р-н.</p>
<p>DUB0096</p>  <p>50.371019, 33.989769</p>	<p>СТАТУС пам'ятки з 1984 року.</p> <p>НАЗВА: Дуб 359/2021</p> <p>ОПИС:</p> <p>Пам'ятка природи ботанічна «Дуб черешчатий» (2.27-б/м-0-ПЛ)</p> <p>Збереження самотнього вікового дерева дуба звичайного віком 300 років.</p> <p>Дивіться також: </p>	<p>359/2021-07-10 350/2016-10-23</p>	<p>на території санепідстанції; м. Гадяч; Гадяцька ТГ; Миргородський р-н (колишній Гадяцький).</p>
<p>DUB0002</p>  <p>49.579668, 34.592929</p>	<p>СТАТУС пам'ятки з 1992 року.</p> <p>НАЗВА: Дуб 365/2021</p> <p>ОПИС:</p> <p>Пам'ятка природи ботанічна «Дуб черешчатий» (19.34-б/м-0-ПЛ)</p> <p>Збереження самотнього вікового дерева дуба звичайного віком біля 150 років.</p> <p>Дивіться також: </p>	<p>365/2021-08-07 348/2016-04-22</p>	<p>пл. Слави, 3, територія лікарні; м. Полтава; Полтавська ТГ; Полтавський р-н.</p>

<p>DIOP166</p>  <p>49.590179, 34.547754</p>	<p>СТАТУС пам'ятки з 1975 року.</p> <p>НАЗВА: Дуб 351/2021</p> <p>ОПИС:</p> <p>Пам'ятка природи ботанічна «Дуби черешчаті» (19.17-б/м-0-ПЛ)</p> <p>Збереження двох вікових дерев дуба звичайного віком біля 150 років.</p> <p>✓ у «Інвентаризаційному описі дубів» 1965-68 років записаний під № 166: (...) вул. Соборності, 37 (колишня Жовтнева) (...) У центрі двору Дому рад. ? (посаджений у зв'язку з приїздом Олександра I (14-17.09.1817 http://histpol.pl.ua/ru/biblioteka/ukazatel-ro-nazvaniyam?id=2669)) (...). Запис в опис вніс Степан Пащенко.</p> <p>Дивіться також: </p>	<p>351/2021-11-30 337/2016-04-09 332/2013-06-17 250/1965-12-16</p>	<p>вул. Соборності, 37; м. Полтава; Полтавська ТГ; Полтавський р-н.</p>
<p>DIOP167</p>  <p>49.590164, 34.547672</p>	<p>СТАТУС пам'ятки з 1975 року.</p> <p>НАЗВА: Дуб 343/2021</p> <p>ОПИС:</p> <p>Пам'ятка природи ботанічна «Дуби черешчаті» (19.17-б/м-0-ПЛ)</p> <p>Збереження двох вікових дерев дуба звичайного віком біля 150 років.</p> <p>✓ у «Інвентаризаційному описі дубів» 1965-68 років записаний під № 167: (...) вул. Соборності, 37 (колишня Жовтнева) (...) Теж там. ? (посаджений у зв'язку з приїздом Олександра I) (...). Запис в опис вніс Степан Пащенко.</p> <p>Дивіться також: </p>	<p>343/2021-11-30 330/2016-04-09 327/2013-06-17 233/1965-12-16</p>	<p>вул. Соборності, 37; м. Полтава; Полтавська ТГ; Полтавський р-н.</p>
<p>DIOP196</p> 	<p>СТАТУС пам'ятки з 1975 року.</p> <p>НАЗВА: Дуб 325/2021</p> <p>ОПИС:</p> <p>Пам'ятка природи ботанічна «Дуб черешчатий» (19.12-б/м-0-ПЛ)</p>	<p>325/2021-08-06 322/2020-11-10 321/2016-10-17 295/1992-09-17 255/1965-08-30</p>	<p>пр. Першотравневий, 17; м. Полтава; Полтавська ТГ; Полтавський р-н.</p>















<p>49.57903, 34.561923</p>	<p>Збереження одинокого вікового дерева дуба звичайного віком біля 150 років.</p> <p>✓ у «Інвентаризаційному описі дубів» 1965-68 років записаний під № 196: (...) пр. Першотравневий, 17а (...) На вулиці напроти дому № 17а (...). Запис в опис вніс Степан Пащенко.</p> <p>Дивіться також:     </p>		
<p>DIOP010</p>  <p>49.584525, 34.55501</p>	<p>СТАТУС пам'ятки з 1982 року.</p> <p>НАЗВА: Дуб 325/2021</p> <p>ОПИС:</p> <p>Пам'ятка природи ботанічна «Дуб черешчатий» (19.29-б/м-0-ПЛ)</p> <p>Збереження одинокого вікового дерева дуба звичайного віком біля 250 років.</p> <p>✓ у «Інвентаризаційному описі дубів» 1965-68 років записаний під № 010: (...) вул. Гоголя, 20 (...) У дворі «Енергосвітла», зі сторони «Колоса» (...). Запис в опис вніс Степан Пащенко.</p> <p>Дивіться також:        </p>	<p>325/2021-05-01 318/2016-04-22 315/2013-06-17 191/1965-11-13</p>	<p>вул. Гоголя, 20; м. Полтава; Полтавська ТГ; Полтавський р-н.</p>
<p>DIOP024</p>  <p>49.592737, 34.558457</p>	<p>СТАТУС пам'ятки з 1975 року.</p> <p>НАЗВА: Дуб 381/2021</p> <p>ОПИС:</p> <p>Пам'ятка природи ботанічна «Дуби черешчаті» (19.15-б/м-0-ПЛ)</p> <p>Збереження трьох вікових дерев дуба звичайного віком біля 200 років.</p> <p>Потребує оздоровлення!</p> <p>✓ у «Інвентаризаційному описі дубів» 1965-68 років записаний під № 024: (...) вул. В. Козака, 2 (колишня Карла Маркса, 3) (...) Воєний шпиталь, у дворі за головним корпусом (...). Запис в опис вніс Степан Пащенко.</p> <p>Дивіться також:            </p>	<p>381/2021-07-16 290/1965-12-25</p>	<p>вул. Володимира Козака, 2/4; м. Полтава; Полтавська ТГ; Полтавський р-н.</p>











<p>DUB0108</p>  <p>50.375607, 33.980417</p>	<p>СТАТУС пам'ятки з 1992 року.</p> <p>НАЗВА: Дуб 285/2021</p> <p>ОПИС:</p> <p>Пам'ятка природи ботанічна «Дуб черешчатий» (2.19-б/м-0-ПЛ)</p> <p>Збереження одинокого середньовікового дерева дуба звичайного віком понад 70 років.</p> <p>Дивіться також: W </p>	<p>285/2021-07-11 275/2016-10-23</p>	<p>Гадяцька центральна районна лікарня; м. Гадяч; Гадяцька ТГ; Миргородський р-н (колишній Гадяцький).</p>
<p>DIOP194</p>  <p>49.582004, 34.559029</p>	<p>СТАТУС пам'ятки з 1975 року.</p> <p>НАЗВА: Дуб 370/2021</p> <p>ОПИС:</p> <p>Пам'ятка природи ботанічна «Дуби черешчаті» (19.14-б/м-0-ПЛ)</p> <p>Збереження двох вікових дерев дуба звичайного віком біля 200 років.</p> <p>✓ у «Інвентаризаційному описі дубів» 1965-68 років записаний під № 194: (...) пр. Першотравневий, 10 (...) Теж там, з іншої сторони будівлі, біля майстерні (...). Запис в опис вніс Степан Пащенко.</p> <p>Дивіться також: </p>	<p>370/2021-04-29 268/1965-08-30</p>	<p>пр. Першотравневий, 10; м. Полтава; Полтавська ТГ; Полтавський р-н.</p>
<p>DIOP026</p>  <p>49.592635, 34.558862</p>	<p>СТАТУС пам'ятки з 1975 року.</p> <p>НАЗВА: Дуб 359/2021</p> <p>ОПИС:</p> <p>Пам'ятка природи ботанічна «Дуби черешчаті» (19.15-б/м-0-ПЛ)</p> <p>Збереження трьох вікових дерев дуба звичайного віком біля 200 років.</p> <p>✓ у «Інвентаризаційному описі дубів» 1965-68 років записаний під № 026: (...) вул. В. Козака, 2 (колишня Карла Маркса, 3) (...) Теж там, але окремо від попередніх двох (...). Запис в опис вніс Степан Пащенко.</p> <p>Дивіться також: </p>	<p>359/2021-07-16 253/1965-12-25</p>	<p>вул. Володимира Козака, 2/4; м. Полтава; Полтавська ТГ; Полтавський р-н.</p>


<p>DIOP192</p>  <p>49.581445, 34.559563</p>	<p>СТАТУС пам'ятки з 1975 року.</p> <p>НАЗВА: Дуб 390/2021</p> <p>ОПИС:</p> <p>Пам'ятка природи ботанічна «Дуби черешчаті» (19.14-б/м-0-ПЛ)</p> <p>Збереження двох вікових дерев дуба звичайного віком біля 200 років.</p> <p>✓ у «Інвентаризаційному описі дубів» 1965-68 років записаний під № 192: (...) пр. Першотравневий, 10 (...) У дворі коледжу, з східної сторони будівлі (...). Запис в опис вніс Степан Пащенко.</p> <p>Дивіться також:      </p>	<p>390/2021-04-29 373/2013-06-17 231/1965-08-30</p>	<p>пр. Першотравневий, 10; м. Полтава; Полтавська ТГ; Полтавський р-н.</p>
<p>DIOP245</p>  <p>49.582047, 34.547513</p>	<p>СТАТУС пам'ятки з 1975 року.</p> <p>НАЗВА: Дуб Лялі Убийвовк [221/2021]</p> <p>ОПИС:</p> <p>Пам'ятка природи ботанічна «Дуб пірамідальний» (19.16-б/м-0-ПЛ)</p> <p>Збереження одинокого меморіального дерева дуба пірамідального, посаженого на честь підпільниці, Героя Радянського Союзу Лялі Убийвовк її батьками віком біля 50 років.</p> <p>✓ у «Інвентаризаційному описі дубів» 1965-68 років записаний під № (...). Запис в опис вніс Степан Пащенко.</p> <p>Дивіться також:    </p>	<p>221/2021-10-20 13р/1966-02-13</p>	<p>вул. Європейська, 43; м. Полтава; Полтавська ТГ; Полтавський р-н.</p>
<p>DUB0141</p>  <p>49.913587, 33.717191</p>	<p>СТАТУС пам'ятки з 1964 року.</p> <p>НАЗВА: Дуб Т. Г. Шевченка 451/2016</p> <p>ОПИС:</p> <p>Пам'ятка природи ботанічна «Дуб черешчатий» (1.3-б/м-0-ПЛ)</p> <p>Збереження одинокого вікового дерева дуба звичайного віком 200 років.</p> <p>Потребує оздоровлення!</p>	<p>451/2016-07-09</p>	<p>неполадік колишньої садиби предводителя дворянства Миргородського повіту Олександра Андрійовича Лук'яновича; с. Мар'янське; Гоголівська ТГ; Миргородський р-н (колишній В. Багачанський).</p>



	Дивіться також: W   		
DUB0140 49.987932 , 34.606686	<p>СТАТУС пам'ятки з 2011 року.</p> <p>НАЗВА: Малобудищанський дуб [443/2016]</p> <p>ОПИС:</p> <p>Пам'ятка природи ботанічна «Малобудищанський дуб» (6.19-б/м-0-ПЛ)</p> <p>Збереження одинокого вікового дерева дуба звичайного віком біля 380 років.</p>	443/2016-06-15	приватне підприємство; с. Малі Будища; Опішнянська ТГ; Полтавський р-н (колишній Зіньківський).
DUB0078  49.838164 , 33.904727	<p>СТАТУС пам'ятки з 1979 року.</p> <p>НАЗВА: Дуб М. В. Гоголя [403/2021]</p> <p>ОПИС:</p> <p>Пам'ятка природи ботанічна «Дуб черешчатий» (25.6-б/м-0-ПЛ)</p> <p>Збереження одинокого вікового дерева дуба звичайного віком близько 350 років. За переказами місцевого населення під цим дубом любив відпочивати М. В. Гоголь.</p> <p>Дивіться також: W       </p>	403/2021-10-05 395/2017-11-26	Професійно-технічне училище № 56; с. Ярьськи; Шишацька ТГ; Миргородський р-н (колишній Шишацький).
DUB0145  49.524903 , 34.510089	<p>СТАТУС пам'ятки з 1969 року.</p> <p>НАЗВА: Козацький дуб 476/2021</p> <p>ОПИС:</p> <p>Пам'ятка природи ботанічна «Козацькі дуби» (19.6-б/м-0-ПЛ)</p> <p>Збереження двох вікових дерев дуба звичайного віком біля 250 років.</p> <p>Дивіться також: W          </p>	476/2021-04-03 475/2020-11-21 477/2020-03-18	Розсошенське лісництво: квадрат 7, виділ 11, на південь від села Розсошенці (біля контори Розсошенського лісництва); с. Розсошенці; Щербанівська ТГ; Полтавський р-н.

<p>DUB0146</p>  <p>49.5251, 34.509657</p>	<p>СТАТУС пам'ятки з 1969 року.</p> <p>НАЗВА: Козацький дуб 438/2020</p> <p>ОПИС:</p> <p>Пам'ятка природи ботанічна «Козацькі дуби» (19.6-б/м-0-ПЛ)</p> <p>Збереження двох вікових дерев дуба звичайного віком біля 250 років.</p> <p>Дивіться також: W          </p>	<p>441/2021-04-03 438/2020-11-21 439/2020-03-18</p>	<p>Розсошенське лісництво: квадрат 7, виділ 11, на південь від села Розсошенці (біля контори Розсошенського лісництва); с. Розсошенці; Щербанівська ТГ; Полтавський р-н.</p>
<p>DUB0144</p>  <p>49.65707, 32.737844</p>	<p>СТАТУС пам'ятки з 1964 року.</p> <p>НАЗВА: Дуб І. П. Котляревського</p> <p>ОПИС:</p> <p>Пам'ятка природи ботанічна «Дуб черешчатий» (21.5-б/м-0-ПЛ)</p> <p>Збереження самотнього вікового дерева дуба звичайного віком біля 300 років.</p> <p>Потребує оздоровлення!</p> <p>Дивіться також: W       </p>	<p>436/2021-06-20</p>	<p>на території зернозаготівельного пункту; с. Горошине; Оболонська ТГ; Кременчуцький р-н (колишній Семенівський).</p>
<p>DUB0074</p>  <p>50.433674, 33.136587</p>	<p>СТАТУС пам'ятки з 1970 року.</p> <p>НАЗВА: Дуб ?680/2019</p> <p>ОПИС:</p> <p>Пам'ятка природи ботанічна «Дуб черешчатий» (11.1-б/м-0-ПЛ)</p> <p>Збереження самотнього вікового дерева дуба звичайного – одного з найстаріших на території Полтавської області, віком біля 680 років.</p> <p>Дивіться також: W      </p>	<p>?680/2019-06-07</p>	<p>територія колишньої лікарні; с. Яхники; Лохвицька ТГ; Миргородський р-н (колишній Лохвицький).</p>

<p>DUB0143</p>  <p>50.222125, 33.676732</p>	<p>СТАТУС пам'ятки з 1989 року.</p> <p>НАЗВА: Дуб 503/2021</p> <p>ОПИС:</p> <p>Пам'ятка природи ботанічна «Дуб черешчатий» (15.7-б/м-0-ПЛ)</p> <p>Збереження одинокого вікового дерева дуба звичайного віком біля 350 років.</p> <p>Дивіться також:         </p>	<p>503/2021-07-19</p>	<p>Комишнянське лісництво: квадрат 55, виділ 7; с. Остапівка; Комишнянська ТГ; Миргородський р-н.</p>
<p>DUB0054</p>  <p>49.558591, 34.513572</p>	<p>СТАТУС пам'ятки з 1982 року.</p> <p>НАЗВА: Дуб звичайний (черешчатий)</p> <p>ОПИС:</p> <p>Пам'ятка природи ботанічна «Дуб черешчатий» (19.26-б/м-0-ПЛ)</p> <p>Збереження одинокого меморіального дерева дуба звичайного, посадженого в день 30-річчя Перемоги в пам'ять загиблим воїнам у Великій Вітчизняній війні 1941–1945 років. Має декоративне та освітньо-виховне значення. Вік – біля 45 років.</p> <p>Дивіться також: </p>		<p>вул. Загородня, 43; м. Полтава; Полтавська ТГ; Полтавський р-н.</p>
<p>DUB0050</p>  <p>49.568578, 34.513938</p>	<p>СТАТУС пам'ятки з 1979 року.</p> <p>НАЗВА: Дуб 161/2021</p> <p>ОПИС:</p> <p>Пам'ятка природи ботанічна «Дуб черешчатий» (19.31-б/м-0-ПЛ)</p> <p>Збереження меморіального одинокого дерева дуба звичайного віком біля 80 років, пересадженого громадськістю ЖЕК № 2 під керівництвом двірника Кобишана Г. Є. на честь 100-річчя з дня народження В. І. Леніна.</p> <p>Дивіться також: </p>	<p>161/2021-10-18</p>	<p>вул. Алмазна, 16; м. Полтава; Полтавська ТГ; Полтавський р-н.</p>




















<p>DUB0049</p>  <p>49.544789, 34.507318</p>	<p>СТАТУС пам'ятки з 1992 року.</p> <p>НАЗВА: Дуб 344/2020</p> <p>ОПИС:</p> <p>Пам'ятка природи ботанічна «Дуб черешчатий» (19.35-б/м-0-ПЛ)</p> <p>Збереження одинокого вікового дерева дуба звичайного віком біля 250 років.</p> <p>Дивіться також:      </p>	<p>344/2020-11-21</p>	<p>на трасі Полтава-Кременчук; с. Розсошенці; Щербанівська ТГ; Полтавський р-н.</p>
<p>DUB0177</p> <p>50.20567, 34.351267</p>	<p>СТАТУС пам'ятки з 2019 року.</p> <p>НАЗВА: Дуб у Зінькові (270 см)</p> <p>ОПИС:</p> <p>Пам'ятка природи ботанічна «Віковий дуб» (6.21-б/м-0-ПЛ)</p> <p>Збереження вікового дерева дуба черешчатого віком близько 250 років, висотою 21,8 м, охоплення стовбура 2,7 м.</p>		<p>вул. Івана Петровського, на території центральної районної лікарні; м. Зіньків; Зіньківська ТГ; Полтавський р-н (колишній Зіньківський).</p>
<p>DUB0299</p>  <p>50.737403, 33.316048</p>	<p>НАЗВА: Дуб біля села Кропивинці</p> <p>ОПИС:</p> <p>Дуб у селі Кропивинці — ботанічна пам'ятка природи місцевого значення в Україні з 1972 року.</p> <p>Охороняється місце зростання унікальних вікових дубів. Тут зростає один із найстаріших дубів України. Обхват 710 см. Висота 37 м. Вік 800 років.</p> <p>Дивіться також: W </p>		
<p>POI0061</p> 	<p>СТАТУС пам'ятки з 1989 року.</p> <p>НАЗВА: Каштан Вавилова</p> <p>ОПИС:</p> <p>Пам'ятка природи ботанічна «Каштан кінський (Вавилова)» (19.33-б/м-0-ПЛ)</p> <p>Збереження вікового одинокого дерева гіркокаштана звичайного. Жива пам'ятка природи на честь століття М. І.</p>	<p>270/2021-09-11</p>	<p>вул. Шведська, 86 (88 – місцезнаходження); м. Полтава; Полтавська ТГ; Полтавський р-н.</p>



















<p>49.613654, 34.53831</p>	<p>Вавілова, який перебував у Полтаві у 1910 році, віком біля 140 років.</p> <p>Названий ім'ям М. І. Вавілова в 1957 році на честь 100-річчя з дня народження вченого. Зростає на колишньому «Старому хуторі» Полтавської сільськогосподарської дослідної станції імені М. І. Вавілова (зараз відділ захисту рослин). Столітнє дерево каштана кінського – свідок перебування в Полтаві М. І. Вавілова. Під каштаном він відпочивав під час практики 1910 року, фотографувався у 1912 і 1923 роках, коли приїздив на станцію.</p> <p>Дивіться також: </p>		
<p>POI0265</p> <p>49.076197, 33.427051</p>	<p>СТАТУС пам'ятки з 1993 року.</p> <p>НАЗВА: Міський сад</p> <p>ОПИС:</p> <p>Міський сад (парк Залізничників з 1924 по 1997) — найстаріший парк міста Кременчук, комплексна пам'ятка природи місцевого значення. Це зелений острівець у підгірній частині міста, який межує з заводом «Кредмаш». Заснований у 1787 році за ініціативою Григорія Потьомкіна за проектом англійця Вільяма Гульда (англ. William Gould) та відкрито під час візиту Катерини II до Кременчука.</p> <p>У 1787 році замиську природну діброву з озером за проектом Гульда перетворено в ландшафтний парк. У 1993 році парку надано статус комплексної пам'ятки природи місцевого значення. Міський сад – один з перших парків в Україні. До наших часів збереглися два дуби Quercus robur віком понад 200 років та ставок, влаштований в ті прадавні часи на р. Сухий Кагамлик. На території парку знаходиться біогідроценоз представлений озером, яке колись мало назву «Горячка». Річка Сухий Кагамлик робила там петлю, її відсікли і зробили штучне озеро, де спершу вода була проточною. Парк насичений транспортними розв'язками, має велике оздоровче, рекреаційне, історичне та естетичне значення.</p>		<p>біля електростанції; м. Кременчук; Кременчуцька ТГ; Кременчуцький р-н.</p>













	<p>Дивіться також: W.</p>		
<p>POI0058</p> <p>50.159154, 32.290387</p>	<p>СТАТУС пам'ятки з 2009 року.</p> <p>НАЗВА: Гребінчин каштан</p> <p>ОПИС:</p> <p>Пам'ятка природи ботанічна «Гребінчин каштан» (4.6-б/м-0-ПЛ)</p> <p>Збереження вікового дерева гірко каштану звичайного на відстані 13 м на південний схід від рогу родового маєтку Гребінок віком до 200 років.</p> <p>Дерево має солідний вік, який оцінюється 150–200 років, та монументальний вигляд, що робить його унікальним біологічним об'єктом. Особливої цінності каштану надає те, що в народі він пов'язується з ім'ям українського письменника Євгена Гребінки.</p> <p>Дивіться також: W.</p>		<p>вул. Садова, 16; с. Мар'янівка; Гребінківська ТГ; Лубенський р-н (колишній Гребінківський).</p>
<p>DUB0377</p>  <p>50.467174, 33.969164</p>	<p>СТАТУС пам'ятки з 1969 року.</p> <p>НАЗВА: Дуб 465/2021</p> <p>ОПИС:</p> <p>Пам'ятка природи ботанічна «Дуб черешчатий» (2.17-б/м-0-ПЛ)</p> <p>Збереження одинокого вікового дерева дуба звичайного віком до 300 років, висотою 28 м, діаметром – 1,2 м, висотою від землі до крони – 6 м, який росте на території лук-пастівника.</p> <p>Посаджений жителем с. Римарівка Голоборщим на честь купівлі землі. У нижній східній частині стовбура дуб має дупло розмірами 1,5x1,0 м, що утворилося внаслідок вигорання серцевини. Має рекреаційне значення.</p> <p>Потребує оздоровлення!</p> <p>Дивіться також: W </p>	<p>465/2021-07-11</p>	<p>на території лук-пастівника; с. Римарівка; Краснолуцька ТГ; Миргородський р-н (колишній Гадяцький).</p>
<p>DUB0138</p> <p>50.457358, 34.124552</p>	<p>СТАТУС пам'ятки з 1992 року.</p>		<p>Краснолуцьке лісництво, квартал 26, на південь від села Великі</p>





























	<p>НАЗВА: Дуб знайти кв. 26 (02.23. БППМЗ Дуб черешчатий)</p> <p>ОПИС:</p> <p>Пам'ятка природи ботанічна «Дуб черешчатий» (2.22-б/м-0-ПЛ)</p> <p>Збереження самотнього вікового дерева дуба звичайного віком 300 років.</p> <p>Дивіться також: W.</p>		<p>Будища; с. Великі Будища; Великобудищанська ТГ; Миргородський р-н (колишній Гадяцький).</p>
<p>DUB0379</p> <p>50.392499, 33.775886</p>	<p>СТАТУС пам'ятки з 1992 року.</p> <p>НАЗВА: Дуб знайти</p> <p>ОПИС:</p> <p>Дуб звичайний (черешчатий)</p> <p>Дуб звичайний (черешчатий)</p> <p>Пам'ятка природи ботанічна «Дуб черешчатий» (2.20-б/м-0-ПЛ)</p> <p>Збереження самотнього вікового дерева дуба звичайного віком 250 років.</p> <p>Дивіться також: W.</p>		<p>розташований на північ від села; с. Сергіївка; Сергіївська ТГ; Миргородський р-н (колишній Гадяцький).</p>
<p>DUB0380</p> <p>50.439481, 34.063468</p>	<p>СТАТУС пам'ятки з 1992 року.</p> <p>НАЗВА: Дуби черешчаті (3 шт.) 02.24. БППМЗ Дуби черешчаті (Гадяцький лісгосп) найти</p> <p>ОПИС:</p> <p>Пам'ятка природи ботанічна «Дуби черешчаті» (2.23-б/м-0-ПЛ)</p> <p>Збереження трьох вікових дерев дуба звичайного віком понад 200 років.</p> <p>Дивіться також: W.</p>		<p>Краснолуцьке лісництво, квартал 18, виділ 19; с. Ціпки; Краснолуцька ТГ; Миргородський р-н (колишній Гадяцький).</p>

<p>DUB0381</p>  <p>50.438787, 34.086674</p>	<p>СТАТУС пам'ятки з 1992 року.</p> <p>НАЗВА: Дуб 423/2021</p> <p>ОПИС:</p> <p>Пам'ятка природи ботанічна «Дуб черешчатий» (2.21-б/м-0-ПЛ)</p> <p>Збереження одинокого вікового дерева дуба звичайного віком 250 років.</p> <p>Дивіться також: W   </p>	<p>423/2021-07-11</p>	<p>Краснолуцьке лісництво, квартал 21, на південь від села Ціпки; с. Ціпки; Краснолуцька ТГ; Миргородський р-н (колишній Гадяцький).</p>
<p>DUB0382– DUB0412</p>  <p>50.474031, 33.994711</p>	<p>СТАТУС пам'ятки з 1969 року.</p> <p>НАЗВА: Дубова алея</p> <p>ОПИС:</p> <p>Пам'ятка природи ботанічна «Дубова алея» (2.16-б/м-0-ПЛ)</p> <p>Збереження групи вікових дерев дуба звичайного, висаджених в алейному стилі, у кількості 30 дерев віком понад 120 років.</p> <p>Дивіться також: W   </p>		<p>на центральній вулиці села; с. Максимівка; Краснолуцька ТГ; Миргородський р-н (колишній Гадяцький).</p>
<p>DUB0422</p>  <p>49.534271, 32.765637</p>	<p>СТАТУС пам'ятки з 1989 року.</p> <p>НАЗВА: Дуб 419/2021</p> <p>ОПИС:</p> <p>Пам'ятка природи ботанічна «Дуб черешчатий» (21.8-б/м-0-ПЛ)</p> <p>Збереження одинокого вікового дерева дуба звичайного віком понад 250 років.</p> <p>Обхват (2021 рік): на висоті 100 см – 372 см, на висоті 130 см – 419 см.</p> <p>Дивіться також:          </p>	<p>419/2021-06-20</p>	<p>біля старої церкви; с. Дем'янівка; Оболонська ТГ; Кременчуцький р-н (колишній Семенівський).</p>

<p>DUB0472</p>  <p>49.842341, 33.474788</p>	<p>СТАТУС пам'ятки з 1992 року.</p> <p>НАЗВА: Дуб 441/2021</p> <p>ОПИС:</p> <p>Пам'ятка природи ботанічна «Дуби черешчаті» (22.7-б/м-0-ПЛ)</p> <p>Збереження двох вікових дерев дуба звичайного віком біля 250 років.</p> <p>Дивіться також:     </p>	<p>441/2021-07-24</p>	<p>(?) Хорольське л-во: кв. 23, вид. 11 (невідповідність опису в Положенні та схеми розташування); с. Мелюшки; Хорольська ТГ; Лубенський р-н (колишній Хорольський).</p>
<p>DUB0473</p>  <p>49.789322, 33.415502</p>	<p>СТАТУС пам'ятки з 2019 року.</p> <p>НАЗВА: Дуб 415/2021</p> <p>ОПИС:</p> <p>Пам'ятка природи ботанічна «Дуб черешчатий» (22.23-б/м-0-ПЛ)</p> <p>Збереження самотнього вікового дерева дуба черешчатого віком близько 300 років, висотою близько 25 м, охоплення стовбура 4,04 м.</p> <p>Дивіться також:     </p>	<p>415/2021-07-24</p>	<p>на північній околиці села; с. Новоаврамівка; Хорольська ТГ; Лубенський р-н (колишній Хорольський).</p>
<p>DUB0474</p>  <p>49.7807, 33.263001</p>	<p>СТАТУС пам'ятки з 1992 року.</p> <p>НАЗВА: Дуб 392/2021</p> <p>ОПИС:</p> <p>Пам'ятка природи ботанічна «Дуб черешчатий» (22.8-б/м-0-ПЛ)</p> <p>Збереження самотнього вікового дерева дуба звичайного віком близько 200 років.</p> <p>Дивіться також: W     </p>	<p>392/2021-07-24</p>	<p>вул. Небесної Сотні, 94; м. Хорол; Хорольська ТГ; Лубенський р-н (колишній Хорольський).</p>
<p>DUB0475</p>  <p>49.777674, 33.265129</p>	<p>СТАТУС пам'ятки з 1992 року.</p> <p>НАЗВА: Дуб 386/2021</p> <p>ОПИС:</p> <p>Пам'ятка природи ботанічна «Дуб черешчатий» (22.9-б/м-0-ПЛ)</p>	<p>386/2021-07-24</p>	<p>пров. Фруктовий, 23; м. Хорол; Хорольська ТГ; Лубенський р-н (колишній Хорольський).</p>







	<p>Збереження одинокого вікового дерева дуба звичайного віком близько 200 років.</p> <p>Потребує оздоровлення!</p> <p>Дивіться також: W    </p>		
<p>DUB0476</p>  <p>49.842643, 33.474269</p>	<p>СТАТУС пам'ятки з 1992 року.</p> <p>НАЗВА: Дуб 376/2021</p> <p>ОПИС:</p> <p>Пам'ятка природи ботанічна «Дуби черешчаті» (22.7-б/м-0-ПЛ)</p> <p>Збереження двох вікових дерев дуба звичайного віком біля 250 років.</p> <p>Дивіться також:   </p>	376/2021-07-24	(?) Хорольське л-во: кв. 23, вид. 11 (невідповідність опису в Положенні та схеми розташування); с. Мелюшки; Хорольська ТГ; Лубенський р-н (колишній Хорольський).
<p>DUB0519</p>  <p>50.187327, 33.689447</p>	<p>СТАТУС пам'ятки з 1982 року.</p> <p>НАЗВА: Дуб ? /2021</p> <p>ОПИС:</p> <p>Пам'ятка природи ботанічна «Дуб черешчатий» (15.4-б/м-0-ПЛ)</p> <p>Збереження одного вікового дерева дуба звичайного віком понад 250 років.</p> <p>Дивіться також:  </p>		садиба Комишнянського лісництва; смт. Комишня; Комишнянська ТГ; Миргородський р-н.
<p>DUB0528</p>  <p>50.111865, 33.713801</p>	<p>СТАТУС пам'ятки з 1989 року.</p> <p>НАЗВА: Дуб 650/2021</p> <p>ОПИС:</p> <p>Дуб звичайний (черешчатий)</p> <p>Дивіться також:      </p>	650/2021-07-19	Комишнянське лісництво: квадрат 125, виділ 12, поблизу с. Бакумівки; с. Радченкове; Комишнянська ТГ; Миргородський р-н.
<p>DUB0547</p> <p>50.132725, 34.432397</p>	<p>СТАТУС пам'ятки з 2011 року.</p> <p>НАЗВА: Дуб Черненка</p>		с. Петрівка; Зіньківська ТГ; Полтавський р-н




	<p>ОПИС:</p> <p>Пам'ятка природи ботанічна «Дуб Черненка» (6.17-б/м-0-ПЛ)</p> <p>Збереження самотнього вікового дерева дуба звичайного віком біля 200 років.</p>		(колишній Зіньківський).
<p>DUB0549</p>  <p>50.345742, 33.27375</p>	<p>СТАТУС пам'ятки з 1989 року.</p> <p>НАЗВА: Дуб 317/2021</p> <p>ОПИС:</p> <p>Пам'ятка природи ботанічна «Дуб черешчатий» (12.4-б/м-0-ПЛ)</p> <p>Збереження самотнього вікового дерева дуба віком понад 300 років.</p> <p>Дивіться також: W      </p>	317/2021-10-23	на вул. Ватутіна, біля будинку № 108; м. Лохвиця; Лохвицька ТГ; Миргородський р-н (колишній Лохвицький).
<p>DUB0548</p>  <p>50.330888, 33.235787</p>	<p>СТАТУС пам'ятки з 1989 року.</p> <p>НАЗВА: Дуб 434/2021</p> <p>ОПИС:</p> <p>Пам'ятка природи ботанічна «Дуб черешчатий» (12.5-б/м-0-ПЛ)</p> <p>Збереження самотнього вікового дерева дуба звичайного віком біля 260 років.</p> <p>Дивіться також: W      </p>	434/2021-10-23	в західній частині села; с. Криниця; Лохвицька ТГ; Миргородський р-н (колишній Лохвицький).
<p>DUB0550</p>  <p>49.79955, 32.699433</p>	<p>СТАТУС пам'ятки з 1995 року.</p> <p>НАЗВА: Дуб звичайний (черешчатий)</p> <p>ОПИС:</p> <p>Пам'ятка природи ботанічна «Дуб черешчатий» (17.9-б/м-0-ПЛ)</p> <p>Збереження самотнього вікового дерева дуба звичайного віком біля 100 років.</p> <p>Дивіться також: W </p>		вул. Центральна, 89; смт. Оржиця; Оржицька ТГ; Лубенський р-н (колишній Оржицький).

<p>DUB0551</p>  <p>49.652376, 33.990484</p>	<p>СТАТУС пам'ятки з 1995 року.</p> <p>НАЗВА: Дуб 290/2021</p> <p>ОПИС:</p> <p>Пам'ятка природи ботанічна «Дуби черешчаті» (20.5-б/м-0-ПЛ)</p> <p>Збереження трьох вікових дерев дуба звичайного віком біля 150 років.</p> <p>Дивіться також: W     </p>	<p>290/2021-10-16</p>	<p>в центральній частині села; с. Лобачі; Решетилівська ТГ; Полтавський р-н (колишній Решетилівський).</p>
<p>DUB0553</p>  <p>49.652271, 33.990457</p>	<p>СТАТУС пам'ятки з 1995 року.</p> <p>НАЗВА: Дуб 367/2021</p> <p>ОПИС:</p> <p>Пам'ятка природи ботанічна «Дуби черешчаті» (20.5-б/м-0-ПЛ)</p> <p>Збереження трьох вікових дерев дуба звичайного віком біля 150 років.</p> <p>Дивіться також: W      </p>	<p>367/2021-10-16</p>	<p>в центральній частині села; с. Лобачі; Решетилівська ТГ; Полтавський р-н (колишній Решетилівський).</p>
<p>DUB0552</p>  <p>49.652087, 33.990395</p>	<p>СТАТУС пам'ятки з 1995 року.</p> <p>НАЗВА: Дуб 273/2021</p> <p>ОПИС:</p> <p>Пам'ятка природи ботанічна «Дуби черешчаті» (20.5-б/м-0-ПЛ)</p> <p>Збереження трьох вікових дерев дуба звичайного віком біля 150 років.</p> <p>Дивіться також: W       </p>	<p>273/2021-10-16</p>	<p>в центральній частині села; с. Лобачі; Решетилівська ТГ; Полтавський р-н (колишній Решетилівський).</p>
<p>DUB0554</p>  <p>49.613568, 33.967708</p>	<p>СТАТУС пам'ятки з 1995 року.</p> <p>НАЗВА: Дуб 377/2021</p> <p>ОПИС:</p> <p>Пам'ятка природи ботанічна «Дуб черешчатий» (20.7-б/м-0-ПЛ)</p> <p>Збереження самотнього вікового дерева дуба звичайного віком понад 100 років.</p> <p>Дивіться також: W      </p>	<p>377/2021-10-16</p>	<p>на околиці села; с. Бакаї; Решетилівська ТГ; Полтавський р-н (колишній Решетилівський).</p>


























<p>DUB0291</p>  <p>49.714224, 34.06689</p>	<p>СТАТУС пам'ятки з 1995 року.</p> <p>НАЗВА: Дуб 480/2021</p> <p>ОПИС:</p> <p>Пам'ятка природи ботанічна «Дуб черешчатий» (20.8-б/м-0-ПЛ)</p> <p>Збереження одинокого вікового дерева дуба звичайного віком понад 200 років.</p> <p>Потребує оздоровлення!</p> <p>Дивіться також:      .</p>	<p>480/2021-10-16</p>	<p>урочище Шарлаї; с. Шарлаї; Решетилівська ТГ; Полтавський р-н (колишній Решетилівський).</p>
<p>DUB0556</p>  <p>49.590326, 33.194852</p>	<p>СТАТУС пам'ятки з 1993 року.</p> <p>НАЗВА: Дуб 289/2021</p> <p>ОПИС:</p> <p>Пам'ятка природи ботанічна «Дуби черешчаті» (21.9-б/м-0-ПЛ)</p> <p>Збереження групи (шести) вікових дерев дуба звичайного віком понад 100 років.</p> <p>Дивіться також:    .</p>	<p>289/2021-10-21</p>	<p>пров. Лікарняний; сmt. Семенівка; Семенівська ТГ; Кременчуцький р-н (колишній Семенівський).</p>
<p>DUB0557</p>  <p>49.590271, 33.194834</p>	<p>СТАТУС пам'ятки з 1993 року.</p> <p>НАЗВА: Дуб 208/2021</p> <p>ОПИС:</p> <p>Пам'ятка природи ботанічна «Дуби черешчаті» (21.9-б/м-0-ПЛ)</p> <p>Збереження групи (шести) вікових дерев дуба звичайного віком понад 100 років.</p> <p>Потребує оздоровлення!</p> <p>Дивіться також:    .</p>	<p>208/2021-10-21</p>	<p>пров. Лікарняний; сmt. Семенівка; Семенівська ТГ; Кременчуцький р-н (колишній Семенівський).</p>




<p>DUB0558</p>  <p>49.590214, 33.194815</p>	<p>СТАТУС пам'ятки з 1993 року.</p> <p>НАЗВА: Дуб 299/2021</p> <p>ОПИС:</p> <p>Пам'ятка природи ботанічна «Дуби черешчаті» (21.9-б/м-0-ПЛ)</p> <p>Збереження групи (шести) вікових дерев дуба звичайного віком понад 100 років.</p> <p>Потребує оздоровлення!</p> <p>Дивіться також: W       </p>	<p>299/2021-10-21</p>	<p>пров. Лікарняний; сmt. Семенівка; Семенівська ТГ; Кременчуцький р-н (колишній Семенівський).</p>
<p>DUB0559</p>  <p>49.590156, 33.194793</p>	<p>СТАТУС пам'ятки з 1993 року.</p> <p>НАЗВА: Дуб 305/2021</p> <p>ОПИС:</p> <p>Пам'ятка природи ботанічна «Дуби черешчаті» (21.9-б/м-0-ПЛ)</p> <p>Збереження групи (шести) вікових дерев дуба звичайного віком понад 100 років.</p> <p>Дивіться також: W   </p>	<p>305/2021-10-21</p>	<p>пров. Лікарняний; сmt. Семенівка; Семенівська ТГ; Кременчуцький р-н (колишній Семенівський).</p>
<p>DUB0560</p>  <p>49.590092, 33.194768</p>	<p>СТАТУС пам'ятки з 1993 року.</p> <p>НАЗВА: Дуб 395/2021</p> <p>ОПИС:</p> <p>Пам'ятка природи ботанічна «Дуби черешчаті» (21.9-б/м-0-ПЛ)</p> <p>Збереження групи (шести) вікових дерев дуба звичайного віком понад 100 років.</p> <p>Дивіться також: W      </p>	<p>395/2021-10-21</p>	<p>пров. Лікарняний; сmt. Семенівка; Семенівська ТГ; Кременчуцький р-н (колишній Семенівський).</p>
<p>DUB0555</p> <p>49.590435, 33.194899</p>	<p>СТАТУС пам'ятки з 1993 року.</p> <p>НАЗВА: Дуб звичайний</p> <p>ОПИС:</p> <p>Пам'ятка природи ботанічна «Дуби черешчаті» (21.9-б/м-0-ПЛ)</p>		<p>сmt. Семенівка; Семенівська ТГ; Кременчуцький р-н (колишній Семенівський).</p>


	<p>Збереження групи (шести) вікових дерев дуба звичайного віком понад 100 років.</p> <p>Дивіться також: W.</p>		
<p>POI0364</p> <p>49.742745, 35.157136</p>	<p>СТАТУС пам'ятки з 1993 року.</p> <p>НАЗВА: Ландшафтний заказник «Лизняна балка»</p> <p>ОПИС:</p> <p>Досліджена ділянка являє собою балку (Кабакова) системи річки Коломак, яка складається з 3 частин: відкритих степових схилів, заліснених місцями на горі до поля і суто лісової.</p>		
<p>POI0373</p>  <p>50.192516, 33.889401</p>	<p>СТАТУС пам'ятки з 1984 року.</p> <p>НАЗВА: Липа 412/2021</p> <p>ОПИС:</p> <p>Пам'ятка природи ботанічна «Липа дрібнолиста» (2.26-б/м-0-ПЛ)</p> <p>Збереження одинокого вікового дерева липи дрібнолистої – залишку липової алеї, посадженої у 1778 році віком понад 250 років.</p> <p>Дивіться також: W     .</p>	412/2021-07-18	<p>по дорозі Рашівка – Лисівка; с. Лисівка; Лютенська ТГ; Миргородський р-н (колишній Гадяцький).</p>
<p>POI0376</p> <p>50.186638, 33.703278</p>	<p>СТАТУС пам'ятки з 1979 року.</p> <p>НАЗВА: Липова алея</p> <p>ОПИС:</p> <p>Пам'ятка природи ботанічна «Липова алея» (15.5-б/м-0-ПЛ)</p> <p>Збереження алеї із 23 вікових дерев липи серцелистої – залишок старої липової алеї від смт. Комишня на шляху до с. Зуївці (–1; одне випало), віком біля 200 років.</p>		<p>вздовж дороги на с. Зуївці; смт. Комишня; Комишнянська ТГ; Миргородський р-н.</p>
<p>POI0380</p> <p>50.177523, 34.230211</p>	<p>СТАТУС пам'ятки з 2011 року.</p> <p>НАЗВА: Лютенсько–Будищанські дуби</p> <p>ОПИС:</p>		<p>с. Лютенські Будища; Зіньківська ТГ; Полтавський р-н (колишній Зіньківський).</p>







	<p>Пам'ятка природи ботанічна «Лютенсько–Будищанські дуби» (6.18-б/м-0-ПЛ)</p> <p>Збереження дев'яти вікових дерев дуба звичайного – останців старого паркового насадження, віком 140-220 років.</p>		
<p>POI0381</p> <p>50.105196, 34.659166</p>	<p>СТАТУС пам'ятки з 1993 року.</p> <p>НАЗВА: Урочище «Дуби»</p> <p>ОПИС:</p> <p>Пам'ятка природи ботанічна «Урочище «Дуби» (10.13-б/м-0-ПЛ)</p> <p>Збереження залишків дубового насадження із віковими деревами дуба звичайного віком до 200 років.</p>		<p>шосте поле кормової сівозміни господарства; с. Більськ; Котелевська ТГ; Полтавський р-н (колишній Котелевський).</p>
<p>POI0382</p>  <p>50.345086, 33.272449</p>	<p>СТАТУС пам'ятки з 1989 року.</p> <p>НАЗВА: Дубовий гай</p> <p>ОПИС:</p> <p>Пам'ятка природи ботанічна «Дубовий гай» (12.6-б/м-0-ПЛ)</p> <p>Збереження залишку дубового гаю на придолинному плато із віковими деревами дуба звичайного, в кількості 36 дерев віком 120-150 років.</p> <p>Дивіться також: W </p>		<p>поблизу лабораторії ветеринарної медицини; м. Лохвиця; Лохвицька ТГ; Миргородський р-н (колишній Лохвицький).</p>
<p>POI0383</p>  <p>49.605211, 33.25789</p>	<p>СТАТУС пам'ятки з 1964 року.</p> <p>НАЗВА: Парк ім. Глібова</p> <p>ОПИС:</p> <p>Пам'ятка природи ботанічна «Парк ім. Л. І. Глібова» (21.6-б/м-0-ПЛ)</p> <p>Збереження паркового насадження, закладеного в XIX столітті на лівому березі озера Крива Руда в регулярному стилі за ініціативи поміщика козацького роду Г. В. Родзянкою. Від старих насаджень збереглися декілька дерев дуба звичайного віком біля 250 років, старі берести та липи. Насадження</p>		<p>с. Веселий Поділ; Семенівська ТГ; Кременчуцький р-н (колишній Семенівський).</p>











	<p>відновлені в післявоєнні роки. Має водоохоронне значення.</p> <p>Дивіться також: W 🌐 🌐 📷 📷 📷 📷 📷</p>		
<p>POI0384</p>  <p>49.664607, 33.085398</p>	<p>СТАТУС пам'ятки з 1970 року.</p> <p>НАЗВА: Парк Богданівський</p> <p>ОПИС:</p> <p>Дуб черешчатий (звичайний) зростає у «Парку Богданівському» – ботанічній пам'ятці природи місцевого значення в Україні.</p> <p>Дивіться також: W 📷 📷 📷</p>	546/2021-10-22	<p>при південній околиці села; с. Богданівка; Семенівська ТГ; Кременчуцький р-н (колишній Семенівський).</p>
<p>POI0385</p>  <p>49.777574, 33.261812</p>	<p>СТАТУС пам'ятки з 1982 року.</p> <p>НАЗВА: Дубовий гай</p> <p>ОПИС:</p> <p>Пам'ятка природи ботанічна «Дубовий гай» (22.10-б/м-0-ПЛ)</p> <p>Збереження залишків дубового гаю. Збереглися вікові дерева дуба звичайного (близько 60), віком біля 150 років.</p> <p>Дивіться також: W 📷 📷 📷 📷</p>		<p>між вул. Небесної Сотні та пров. Фруктовим; м. Хорол; Хорольська ТГ; Лубенський р-н (колишній Хорольський).</p>
<p>POI0386</p> <p>50.15164, 32.343896</p>	<p>СТАТУС пам'ятки з 2011 року.</p> <p>НАЗВА: Тополя чорна</p> <p>ОПИС:</p> <p>Пам'ятка природи ботанічна «Тополя» (4.15-б/м-0-ПЛ)</p> <p>Збереження одного вікового дерева тополі чорної, що має монументальний вигляд, віком біля 120 років.</p> <p>Дивіться також: W.</p>		<p>с. Короваї; Гребінківська ТГ; Лубенський р-н (колишній Гребінківський).</p>
<p>POI0387</p> 	<p>СТАТУС пам'ятки з 1979 року.</p> <p>НАЗВА: Лісосмуга О. О. Ізмаїльського</p> <p>ОПИС:</p>		<p>на північ від села; с. Дячкове; Диканська ТГ; Полтавський р-н (колишній Диканський).</p>





<p>49.779283, 34.247386</p>	<p>Збереження лісосмуги із біорізноманіттям, посаженої на площі 1000х50 м в кінці XIX століття під керівництвом О. О. Ізмаїльського – талановитого українського вченого-агронома, знавця степового сільського господарства. Збереглися вікові дуби, клени, ясени.</p> <p>Дивіться також: W </p>		
<p>DUB0154</p>  <p>49.792341, 33.722685</p>	<p>СТАТУС пам'ятки з 1969 року.</p> <p>НАЗВА: Дуб 805/2021</p> <p>ОПИС:</p> <p>Пам'ятка природи ботанічна «Дуб черешчатий» (1.2-б/м-0-ПЛ)</p> <p>Збереження одинокого вікового дерева дуба звичайного – одного з найстаріших дерев на території Полтавської області, віком понад 600 років.</p> <p>Дивіться також: W                        </p>		





	<p>Дуб черешчатий віком близько 400 років, висотою 20 м, охоплення стовбура 5,05 м.</p> <p>Потребує оздоровлення!</p> <p>Дивіться також: W </p>		
<p>POI0401</p> <p>50.310846, 33.931918</p>	<p>СТАТУС пам'ятки з 1964 року.</p> <p>НАЗВА: Липа ? /2021</p> <p>ОПИС:</p> <p>Пам'ятка природи ботанічна «Липа» (2.15-б/м-0-ПЛ)</p> <p>Збереження самотнього вікового дерева липи серцелистої віком 250 років.</p>		<p>поблизу автодороги біля с. Сари; с. Сари; Гадяцька ТГ; Миргородський р-н (колишній Гадяцький).</p>
<p>POI0402</p> <p>49.453184, 35.133274</p>	<p>СТАТУС пам'ятки з 2002 року.</p> <p>НАЗВА: Дуби черешчаті</p> <p>ОПИС:</p> <p>Пам'ятка природи ботанічна «Дуби черешчаті» (7.6-б/м-0-ПЛ)</p> <p>Збереження залишків дубового насадження із 74 вікових дерев дуба звичайного віком 100-150 років.</p> <p>Дивіться також: W.</p>		<p>на схід від залізничної станції Карлівка (біля стадіону «Локомотив»); м. Карлівка; Карлівська ТГ; Полтавський р-н (колишній Карлівський).</p>
<p>DUB0597</p>  <p>50.050401, 32.996347</p>	<p>СТАТУС пам'ятки з 1969 року.</p> <p>НАЗВА: Дуб 492/2021</p> <p>ОПИС:</p> <p>Пам'ятка природи ботанічна «Дуб черешчатий» (13.9-б/м-0-ПЛ)</p> <p>Збереження самотнього вікового дерева дуба звичайного віком біля 250 років.</p> <p>Потребує оздоровлення!</p> <p>Дивіться також: </p>	<p>492/2021-10-12</p>	<p>Приміське лісництво, квартал 1, виділ 2; м. Лубни; Лубенська ТГ; Лубенський р-н.</p>
<p>DUB0596</p> <p>50.014925, 32.991929</p>	<p>СТАТУС пам'ятки з 2003 року.</p> <p>НАЗВА: Дуб ? /2021</p>		<p>вул. Гомона, поблизу б. № 13; м. Лубни;</p>





	<p>ОПИС:</p> <p>Пам'ятка природи ботанічна «Дуб черешчатий» (13.10-б/м-0-ПЛ)</p> <p>Збереження самотнього вікового дерева дуба звичайного віком біля 120 років.</p> <p>Дивіться також: W.</p>		Лубенська ТГ; Лубенський р-н.
<p>DUB0600</p>  <p>50.01431, 32.994206</p>	<p>СТАТУС пам'ятки з 1982 року.</p> <p>НАЗВА: Дуб ? /2021</p> <p>ОПИС:</p> <p>Пам'ятка природи ботанічна «Дуби черешчаті» (13.11-б/м-0-ПЛ)</p> <p>Збереження трьох вікових дерев дуба звичайного віком біля 250-300 років.</p> <p>Дивіться також:  .</p>		вул. Перші Плютенці, 40; м. Лубни; Лубенська ТГ; Лубенський р-н.
<p>DUB0599</p>  <p>50.013943, 32.994002</p>	<p>СТАТУС пам'ятки з 1982 року.</p> <p>НАЗВА: Дуб ? /2021</p> <p>ОПИС:</p> <p>Пам'ятка природи ботанічна «Дуби черешчаті» (13.11-б/м-0-ПЛ)</p> <p>Збереження трьох вікових дерев дуба звичайного віком біля 250-300 років.</p> <p>Дивіться також:      .</p>		вул. Перші Плютенці, 40; м. Лубни; Лубенська ТГ; Лубенський р-н.
<p>DUB0598</p> <p>50.014113, 32.992398</p>	<p>СТАТУС пам'ятки з 1982 року.</p> <p>НАЗВА: Дуб ? /2021</p> <p>ОПИС:</p> <p>Пам'ятка природи ботанічна «Дуби черешчаті» (13.11-б/м-0-ПЛ)</p> <p>Збереження трьох вікових дерев дуба звичайного віком біля 250-300 років.</p>		вул. Перші Плютенці, 40; м. Лубни; Лубенська ТГ; Лубенський р-н.















<p>DUB0601</p>  <p>50.108943, 33.247157</p>	<p>СТАТУС пам'ятки з 2002 року.</p> <p>НАЗВА: Дуб 452/2021</p> <p>ОПИС:</p> <p>Пам'ятка природи ботанічна «Дуби черешчаті» (13.12-б/м-0-ПЛ)</p> <p>Збереження двох вікових дерев дуба звичайного віком відповідно біля 330, 450 років.</p> <p>Дивіться також:    </p>	<p>452/2021-10-24</p>	<p>біля школи; с. Снітин; Лубенська ТГ; Лубенський р-н.</p>
<p>DUB0602</p>  <p>50.108844, 33.24699</p>	<p>СТАТУС пам'ятки з 2002 року.</p> <p>НАЗВА: Дуб 373/2021</p> <p>ОПИС:</p> <p>Пам'ятка природи ботанічна «Дуби черешчаті» (13.12-б/м-0-ПЛ)</p> <p>Збереження двох вікових дерев дуба звичайного віком відповідно біля 330, 450 років.</p> <p>Дивіться також:      </p>	<p>373/2021-10-24</p>	<p>біля школи; с. Снітин; Лубенська ТГ; Лубенський р-н.</p>
<p>POI0403</p>  <p>50.012, 32.990445</p>	<p>СТАТУС пам'ятки з 1979 року.</p> <p>НАЗВА: Дубовий гай</p> <p>ОПИС:</p> <p>Пам'ятка природи ботанічна «Дубовий гай» (13.13-б/м-0-ПЛ)</p> <p>Збереження групи дерев (25 штук) дуба звичайного – залишок дубового гаю на придолинному плато. Зустрічаються поодинокі екземпляри липи серцелистої, граба звичайного та черешні пташиної – вікові дерева віком біля 250 років.</p> <p>Дивіться також: </p>		<p>пров. Дубовий гай; м. Лубни; Лубенська ТГ; Лубенський р-н.</p>
<p>POI0404</p> <p>49.552309, 34.495013</p>	<p>СТАТУС пам'ятки з 1979 року.</p> <p>НАЗВА: Дубовий гай</p> <p>ОПИС:</p>		<p>с. Горбанівка; Щербанівська ТГ; Полтавський р-н.</p>

	<p>Пам'ятка природи ботанічна «Дубовий гай» (19.9-б/м-0-ПЛ)</p> <p>Збереження залишку дубового гаю на схилі балки – насадження із вікових дерев дуба звичайного, близько 30 дерев віком біля 300 років.</p> <p>Дивіться також: W.</p>		
<p>POI0405</p> <p>49.580156, 34.552237</p>	<p>СТАТУС пам'ятки з 1975 року.</p> <p>НАЗВА: Парк обласної лікарні</p> <p>ОПИС:</p> <p>Пам'ятка природи ботанічна «Парк обласної лікарні» (19.32-б/м-0-ПЛ)</p> <p>Збереження паркового насадження, закладеного на початку XIX століття, із віковими деревами дуба звичайного, липи серцелистої, гіркогоштану звичайного та ін. На території парку зростає понад 70 дерев дуба звичайного, липи серцелистої, гіркогоштану звичайного віком 150-200 років.</p>		<p>вул. Шевченка, 23, Полтавська обласна клінічна лікарня ім. М.В. Скліфосовського; м. Полтава; Полтавська ТГ; Полтавський р-н.</p>
<p>DUB0603</p>  <p>49.622304, 34.051104</p>	<p>СТАТУС пам'ятки з 1995 року.</p> <p>НАЗВА: Дуб 330/2021</p> <p>ОПИС:</p> <p>Пам'ятка природи ботанічна «Дуб черешчатий» (20.6-б/м-0-ПЛ)</p> <p>Збереження одинокого вікового дерева дуба звичайного віком понад 100 років.</p> <p>Потребує оздоровлення!</p> <p>Дивіться також: W        </p>	<p>330/2021-10-16</p>	<p>в центральній частині села; с. Коржі; Решетилівська ТГ; Полтавський р-н (колишній Решетилівський).</p>
<p>DUB0609</p>  <p>50.189421, 32.698872</p>	<p>СТАТУС пам'ятки з 2011 року.</p> <p>НАЗВА: Скибинський дуб 455/2021</p> <p>ОПИС:</p> <p>Дуб звичайний (черешчатий) – один із семи дубів, які є Пам'яткою природи ботанічною «Скибенські дуби» (23.7-б/м-0-ПЛ)</p>	<p>455/2021-10-11</p>	<p>біля церкви; с. Скибинці; Пирятинська ТГ; Лубенський р-н (колишній Чорнухинський).</p>

	<p>Збереження семи вікових дерев дуба звичайного різних розмірів різних фенологічних форм (сім дубів – «ранньої», один – «пізньої»), очевидно, – останців природної діброви, яка вкривала місцевість ще до створення села, віком 350-450 років.</p> <p>Старожили ще пам'ятають, як діброва великою смугою тяглася на південь від центру села аж до берегів річки Удай, умовно ділячи село на дві частини.</p> <p>Дивіться також: W </p>		
<p>DUB0610</p>  <p>50.189119, 32.698518</p>	<p>СТАТУС пам'ятки з 2011 року.</p> <p>НАЗВА: Скибинський дуб 425/2021</p> <p>ОПИС:</p> <p>Дуб звичайний (черешчатий) – один із семи дубів, які є Пам'яткою природи ботанічною «Скибенські дуби» (23.7-б/м-0-ПЛ)</p> <p>Збереження семи вікових дерев дуба звичайного різних розмірів різних фенологічних форм (сім дубів – «ранньої», один – «пізньої»), очевидно, – останців природної діброви, яка вкривала місцевість ще до створення села, віком 350-450 років.</p> <p>Старожили ще пам'ятають, як діброва великою смугою тяглася на південь від центру села аж до берегів річки Удай, умовно ділячи село на дві частини.</p> <p>Дивіться також: W </p>	<p>425/2021-10-11</p>	<p>біля церкви; с. Скибинці; Пирятинська ТГ; Лубенський р-н (колишній Чорнухинський).</p>
<p>DUB0611</p>  <p>50.189334, 32.698385</p>	<p>СТАТУС пам'ятки з 2011 року.</p> <p>НАЗВА: Скибинський дуб 399/2021</p> <p>ОПИС:</p> <p>Дуб звичайний (черешчатий) – один із семи дубів, які є Пам'яткою природи ботанічною «Скибенські дуби» (23.7-б/м-0-ПЛ)</p> <p>Збереження семи вікових дерев дуба звичайного різних розмірів різних фенологічних форм (сім дубів – «ранньої», один – «пізньої»), очевидно,</p>	<p>399/2021-10-11</p>	<p>біля церкви; с. Скибинці; Пирятинська ТГ; Лубенський р-н (колишній Чорнухинський).</p>

	<p>– останців природної діброви, яка вкривала місцевість ще до створення села, віком 350-450 років.</p> <p>Старожили ще пам'ятають, як діброва великою смугою тяглася на південь від центру села аж до берегів річки Удай, умовно ділячи село на дві частини.</p> <p>Дивіться також: W </p>		
<p>DUB0612</p>  <p>50.189156, 32.698339</p>	<p>СТАТУС пам'ятки з 2011 року.</p> <p>НАЗВА: Скибинський дуб 350/2021</p> <p>ОПИС:</p> <p>Дуб звичайний (черешчатий) – один із семи дубів, які є Пам'яткою природи ботанічною «Скибенські дуби» (23.7-б/м-0-ПЛ)</p> <p>Збереження семи вікових дерев дуба звичайного різних розмірів різних фенологічних форм (сім дубів – «ранньої», один – «пізньої»), очевидно, – останців природної діброви, яка вкривала місцевість ще до створення села, віком 350-450 років.</p> <p>Старожили ще пам'ятають, як діброва великою смугою тяглася на південь від центру села аж до берегів річки Удай, умовно ділячи село на дві частини.</p> <p>Потребує оздоровлення!</p> <p>Дивіться також: W </p>	350/2021-10-11	біля церкви; с. Скибинці; Пирятинська ТГ; Лубенський р-н (колишній Чорнухинський).
<p>DUB0613</p>  <p>50.189015, 32.698167</p>	<p>СТАТУС пам'ятки з 2011 року.</p> <p>НАЗВА: Скибинський дуб 348/2021</p> <p>ОПИС:</p> <p>Дуб звичайний (черешчатий) – один із семи дубів, які є Пам'яткою природи ботанічною «Скибенські дуби» (23.7-б/м-0-ПЛ)</p> <p>Збереження семи вікових дерев дуба звичайного різних розмірів різних фенологічних форм (сім дубів – «ранньої», один – «пізньої»), очевидно, – останців природної діброви, яка вкривала місцевість ще до створення села, віком 350-450 років.</p>	348/2021-10-11	біля церкви; с. Скибинці; Пирятинська ТГ; Лубенський р-н (колишній Чорнухинський).

	<p>Старожили ще пам'ятають, як діброва великою смугою тяглася на південь від центру села аж до берегів річки Удай, умовно ділячи село на дві частини.</p> <p>Потребує оздоровлення!</p> <p>Дивіться також: W </p>		
<p>DUB0614</p>  <p>50.188668, 32.697754</p>	<p>СТАТУС пам'ятки з 2011 року.</p> <p>НАЗВА: Скибинський дуб 438/2021</p> <p>ОПИС:</p> <p>Дуб звичайний (черешчатий) – один із семи дубів, які є Пам'яткою природи ботанічною «Скибенські дуби» (23.7-б/м-0-ПЛ)</p> <p>Збереження семи вікових дерев дуба звичайного різних розмірів різних фенологічних форм (сім дубів – «ранньої», один – «пізньої»), очевидно, – останців природної діброви, яка вкривала місцевість ще до створення села, віком 350-450 років.</p> <p>Старожили ще пам'ятають, як діброва великою смугою тяглася на південь від центру села аж до берегів річки Удай, умовно ділячи село на дві частини.</p> <p>Дивіться також: W </p>	<p>438/2021-10-11</p>	<p>біля церкви; с. Скибинці; Пирятинська ТГ; Лубенський р-н (колишній Чорнухинський).</p>
<p>DUB0615</p>  <p>50.188462, 32.697822</p>	<p>СТАТУС пам'ятки з 2011 року.</p> <p>НАЗВА: Скибинський дуб 374/2021</p> <p>ОПИС:</p> <p>Дуб звичайний (черешчатий) – один із семи дубів, які є Пам'яткою природи ботанічною «Скибенські дуби» (23.7-б/м-0-ПЛ)</p> <p>Збереження семи вікових дерев дуба звичайного різних розмірів різних фенологічних форм (сім дубів – «ранньої», один – «пізньої»), очевидно, – останців природної діброви, яка вкривала місцевість ще до створення села, віком 350-450 років.</p> <p>Старожили ще пам'ятають, як діброва великою смугою тяглася на південь від</p>	<p>374/2021-10-11</p>	<p>біля церкви; с. Скибинці; Пирятинська ТГ; Лубенський р-н (колишній Чорнухинський).</p>

	<p>центру села аж до берегів річки Удай, умовно ділячи село на дві частини.</p> <p>Потребує оздоровлення!</p> <p>Дивіться також: W       </p>		
<p>DUB0719</p>  <p>49.826892, 33.310675</p>	<p>СТАТУС пам'ятки з 1970 року.</p> <p>НАЗВА: Дуб 444/2021</p> <p>ОПИС:</p> <p>Пам'ятка природи ботанічна «Дуб черешчатий» (22.6-б/м-0-ПЛ)</p> <p>Збереження самотнього вікового дерева дуба звичайного (Цардуба) віком біля 400 років.</p> <p>Дивіться також:      </p>	444/2021-10-21	<p>ур. Рівне, Хорольське л-во: кв. 23, вид. 11; с. Шишаки; Хорольська ТГ; Лубенський р-н (колишній Хорольський).</p>

[Інтерактивна мапа «Вікові та меморіальні дерева Полтавщини»](#)

Підготовлено ГО «ВЕЛОПОЛТАВА» в рамках реалізації проєкту «Вікові та меморіальні дерева Полтавщини» за фінансової підтримки Департаменту інформаційної діяльності та комунікацій із громадськістю Полтавської облдержадміністрації за рахунок коштів обласного бюджету у 2021 році.