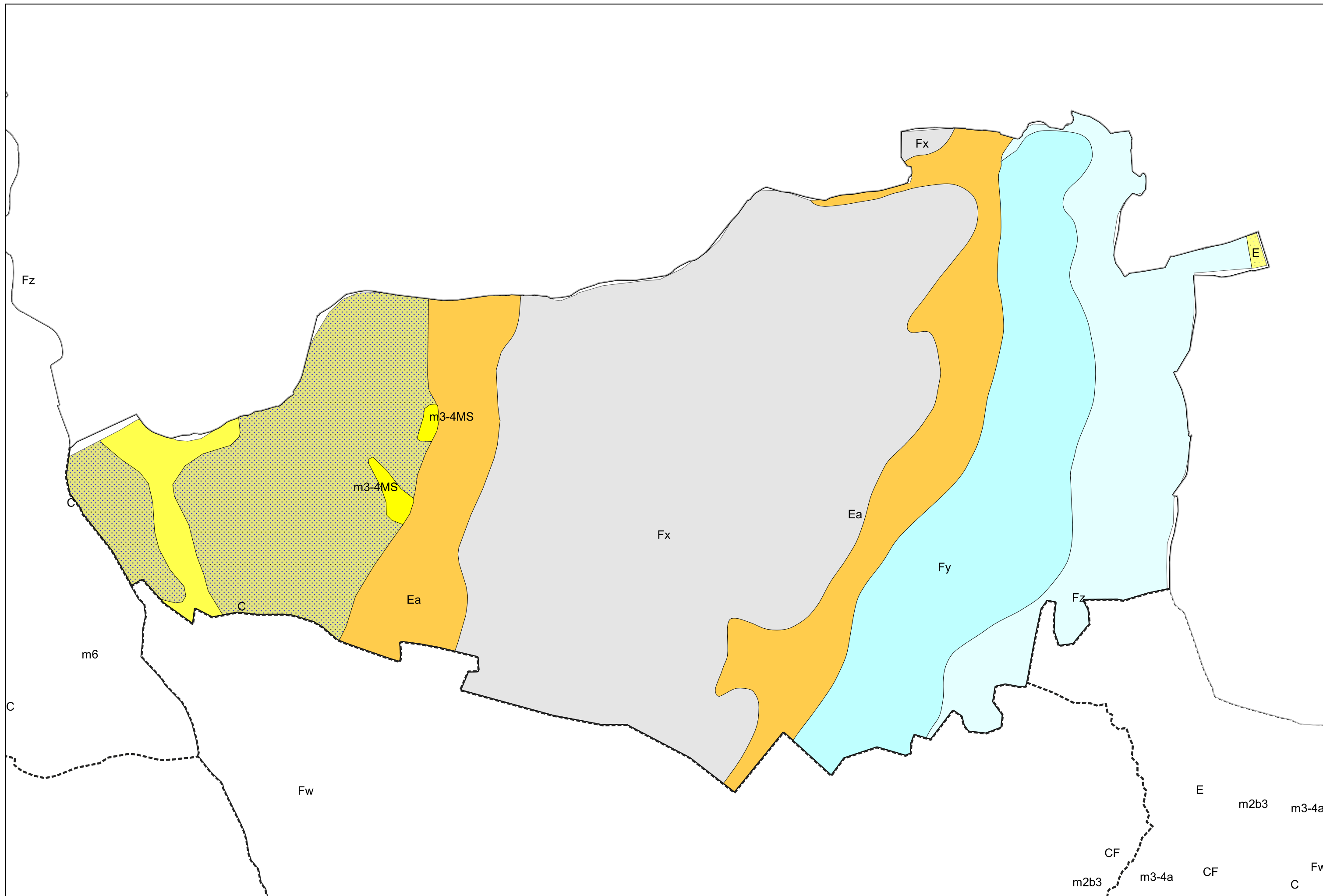










Carte géologique des sols de la commune de Fontrailles



Légende la la carte géologique de la commune de Fontrailles

-  E, Eboulis actuels ou récents, cônes d'éboulis et d'avalanches - 2
-  Ea, Dépôts superficiels, souvent soliflués, coulée boueuse, limons - 3
-  C, Colluvions, dépôts de pente indifférenciés - 5
-  Fz, Alluvions fluviales actuelles et subactuelles - 13
-  Fy, Alluvions du stade du retrait glaciaire - 14
-  Fx, Alluvions anciennes du Riss - 17
-  m6, Pontien : Argiles à galets et graviers, sables - 50
-  m3-4MS, Langhien - Serravallien : Niveaux des calcaires de Monlezun et de Sansan (Helvétien moyen) - 55

