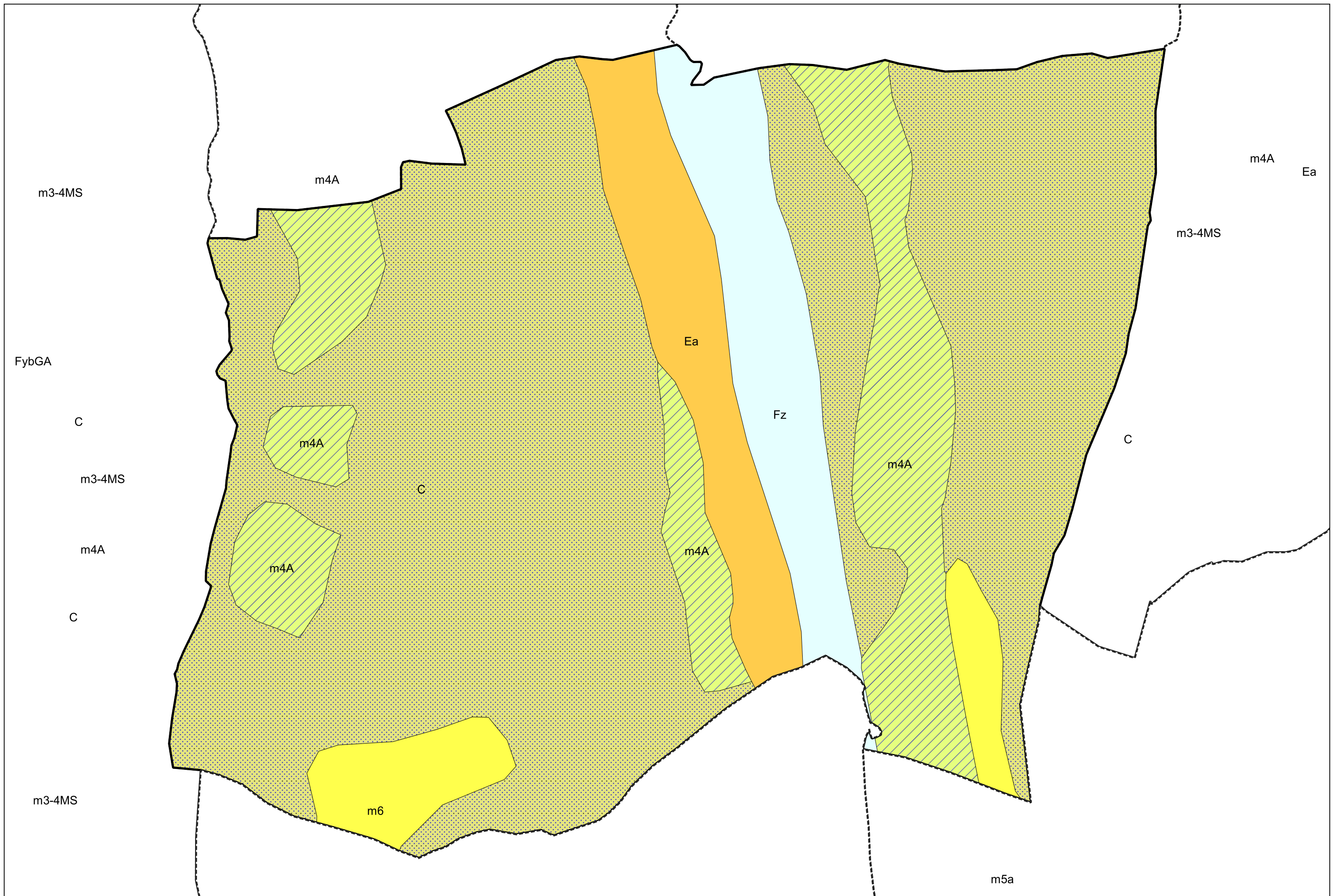







Carte géologique des sols de la commune de Sabalos



Légende la la carte géologique de la commune de Sabalos

-  Ea, Dépôts superficiels, souvent soliflués, coulée boueuse, limons - 3
-  C, Colluvions, dépôts de pente indifférenciés - 5
-  Fz, Alluvions fluviales actuelles et subactuelles - 13
-  m6, Pontien : Argiles à galets et graviers, sables - 50
-  m4A, Serravallien : Niveau du Calcaire supérieur de l' Astarac (Helvétien supérieur) - 53

