DOMINGO FONTA

CARTA GEOMETRICA

DE

GALICIA

86

2010 Ministerio de Cultura

MUSEO NAVAL
BIBLIOTECA IMPRESOS

N.º INVENTARIO 5924
Signatura 10186
Fecha de la adq. 14-VII-1958
Precio 800.- ptas.

2010 Ministerio de Cultura

2010 Ministerio de Cultura

CARTA GEOMETRICA

DE GALICIA

Dividida en sus Provincias

de Coruña, Lugo, Orense, Pontevedra, y subdividida en Partidos y Ayuntamientos.

PRESENTADA

EN 1834

A S. M. LA REINA GOBERNADORA

Doña Maria Cristina de Borbon

por su Secretario de Estado y del despacho de lo Interior.

LEVANTADA Y CONSTRUIDA

EN LA ESCALA

DEL CIENMILESIMO

POR EL Dr. D. DOMINGO FONTAN,

Director del Observatorio Astronomico de Madrid, Diputado á Cortes,

Individuo de la Academia de la Historia y de la Sociedad de Geografia de Paris,

Ex-profesor de Matematicas sublimes y de Mecanica industrial en la Ciudad de Santiago.

Grabada bajo la direccion del Autor

EN 1845.

POR L. BOUFFARD

No se grabó la division de los Partidos y Ayuntamientos en razon de su interinidad.

2010 Ministerio de Cultura

Ecrit par L. Bouffard.

Santiago.

Imp.ª de Lemercier

Ferrol.

2

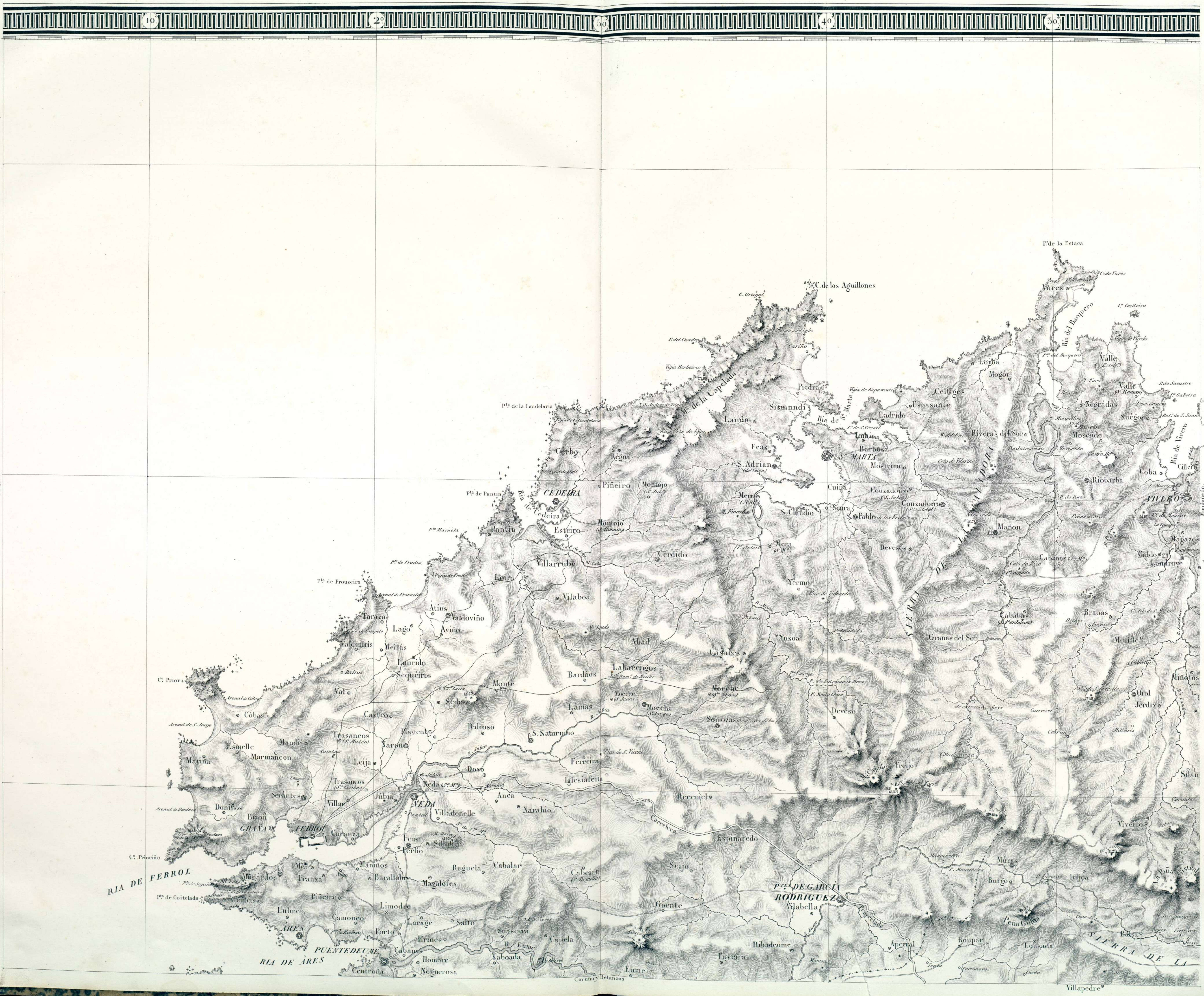

Colour Chart #13
Blue Cyan Green Yellow Red Magenta White 3/Color Black
Inches
Centimetres

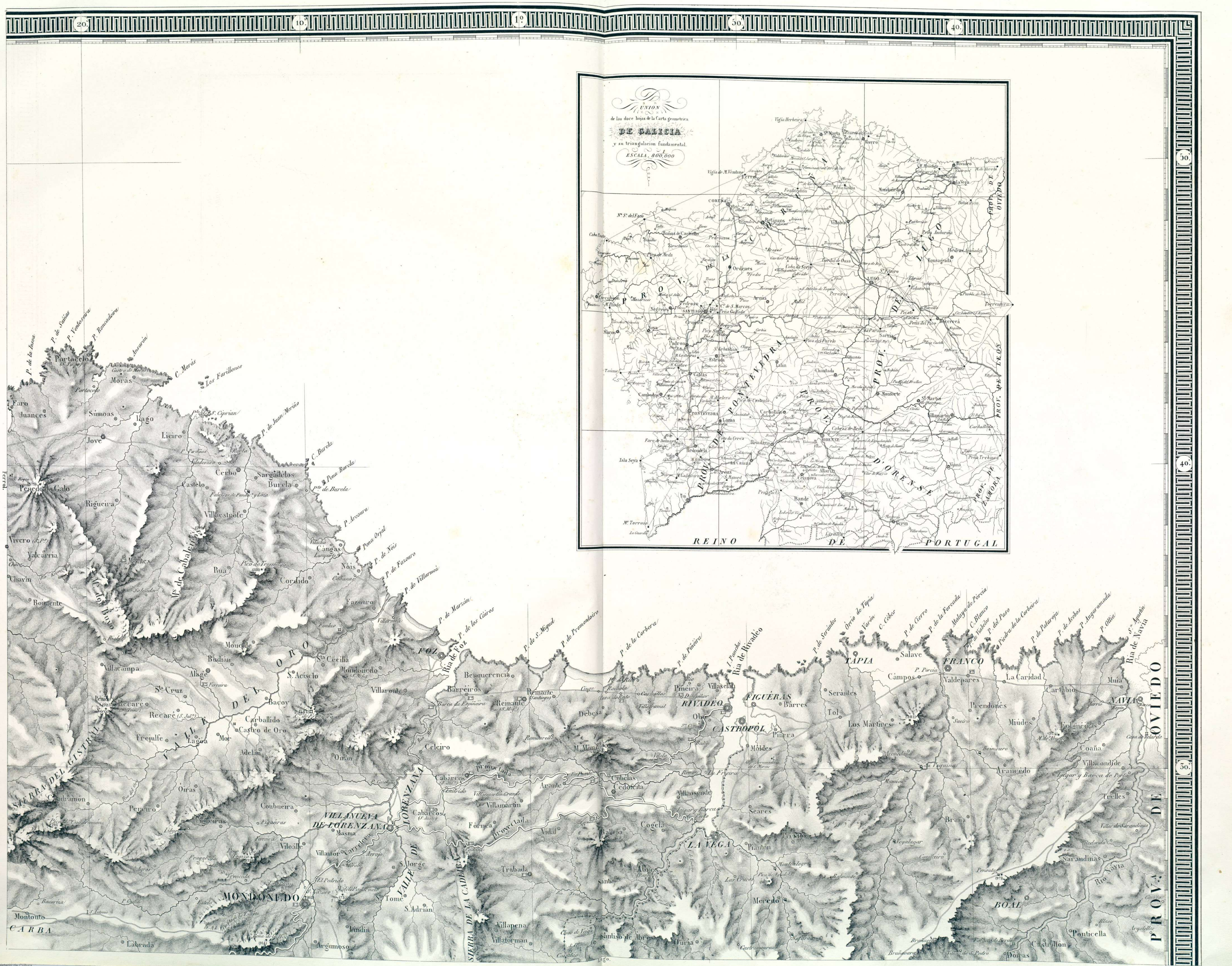

2010 Ministerio de Cultura

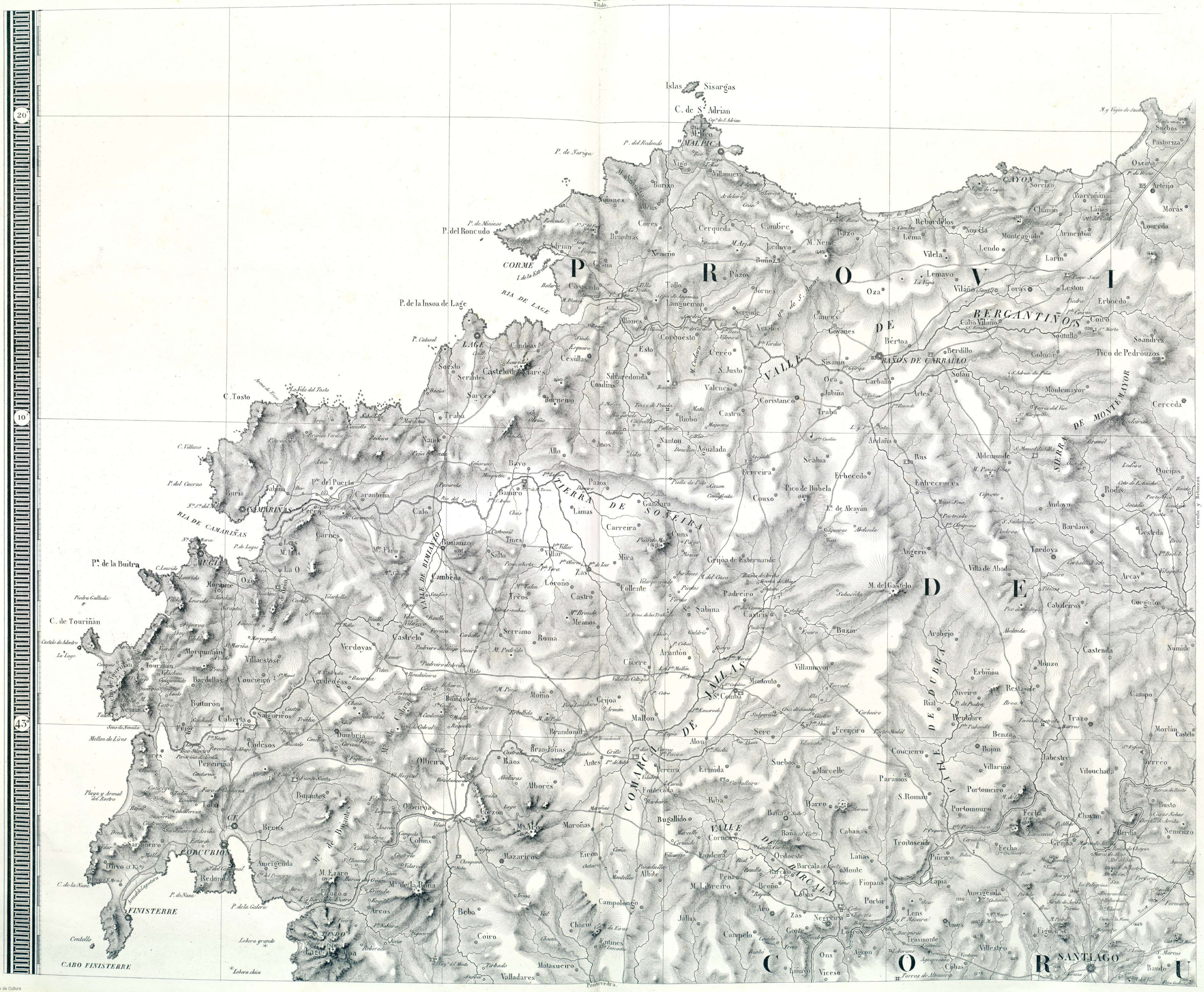

2010 Ministerio de Cultura

CORUÑA Y BETANZOS



2010 Ministerio de Cultura

2010 Ministerio de Cultura

7.

2010 Ministerio de Cultura

CARBALLIÑO Y CHANTADA.

2010 Ministerio de Cultura


MONFORTE.
PROV. DE LEON
SARRIA
NOGALES
TRIA-CASTELA
SÁMOS
RUBIAN
PUEBLA DEL BROLLON
MONFORTE
VALLE DE LEMUS
VALLE DE QUIROGA
VALLE DE BALDEORRAS
CASTRO DE CALDELAS
PUEBLA DE TRIBES
CASTRO EL BARCO
VILLAFRANCA DEL BIERZO
PTE DE DOMINGO FLORES
SIERRA DE LA MOA
SIERRA DE LA ENCINA DE LA LASTRA
SIERRA DEL CAUREL
SIERRA DE LOS CAMELLOS
SIERRA DEL ORIBIO
SIERRA DE LA LOZARA
Mte Faro
Mte Capelos
Mte Agudo
Mte Cebrero
Pico Pajarón
Montouto
Rebollo del Rosal
Rio Sil
Carballino y Chantada
Monterey

OCCIDENTAL

VIGO Y TUI.

Pontevedra

Signos Convencionales.

- CIUDAD Metropolitana
- id. Episcopal
- id.
- VILLA
- Parroquia
- Lugar
- Capital de provincia
- id. de partido
- id. de ayuntamiento
- Colegiata
- Manasterio o Priorato
- Fortaleza, Torre o Palacio Antiguo
- Capilla
- Venta
- Molino
- Herreria
- Fundicion
- Feria
- Baños ó Aguas minerales
- Encomienda del orden de Sn. Juan
- id. id. de Santiago
- Carretera general
- id. provincial
- Vereda
- Puente de piedra
- id. de madera
- Barca
- Limites con Portugal
- id. con Zamora, Leon y Asturias
- id. entre las Provincias de Galicia
- id. de Partidos
- id. de Ayuntamientos
- Estacion
- Carreteras Proyectadas no decididas
- Caminos menos frecuentados

Las alturas sobre el nivel del mar son varas castellanas.

Escala de $\frac{1}{100,000}$.

Leguas de Veintemil Pies divididas en decimos.

0 1/4 1/2 3/4 1 2 3 4 5

10/10 9 8 7 6 5/10 4 3 2 1 0 1 2 3 4

Millas de Sesenta en Grado.

60' 30" 0' 1' 2' 3' 4' 5' 6' 7' 8' 9' 10' 11' 12' 13' 14'

Escala en Metros

1000 500 0 1 2 3 4 5 6 7 8 9 10 11 12 13 14 15 16 17 18 19 20,000

Gr. por L. Bouffard.

2010 Ministerio de Cultura

11.

2010 Ministerio de Cultura

MONTEREY.

2010 Ministerio de Cultura

2010 Ministerio de Cultura

2010 Ministerio de Cultura

A-

2014 Ministerio de Cultura

ONTAN

ALICIA

10.186

2010 Ministerio de Cultura