


浙江全省輿圖並水陸道里記

海鹽縣	嘉興府	府圖二十里方
石門縣	嘉興縣	
平湖縣	秀水縣	縣圖五里方
桐鄉縣	嘉善縣	




226531
5389
13

Inches
Centimetres
1 2 3 4 5 6 7 8 9 10 11 12 13 14 15 16 17 18 19 8
TIFFEN Color Control Patches
© The Tiffen Company, 2007

浙


江




府

總

圖

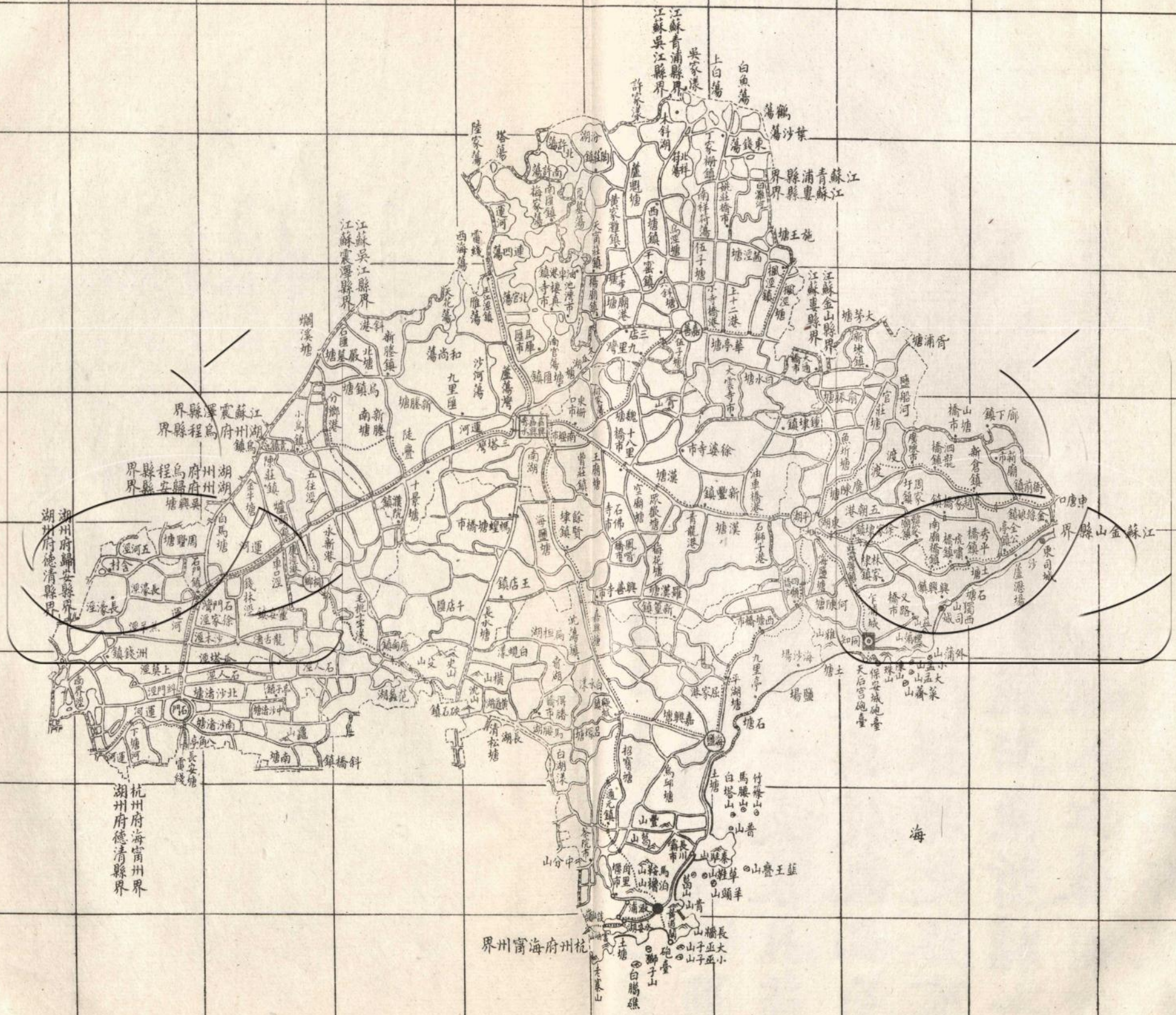


浙江嘉興府總圖



嘉興府圖說

嘉興水道以運河為宗運河上承苕溪於仁和之下塘河越德清依離地東北流入郡境過石門東至桐鄉西北而金牛塘白馬塘出焉兩塘西北合為爛溪塘又東北入江蘇運河自桐鄉復東北達秀水循郡城西受南湖水至城北而冬瓜湖塘出焉運河北流入江蘇吳江縣界冬瓜湖塘則東流行嘉興界上又東南合魏塘水貫嘉善城東出為華亭塘又東北至楓涇鎮以引松江之漕此其最巨者也仁和下塘河南有海甯上塘河溢出之水分二支一由硤石北流入境歷桐鄉至嘉興為長水塘一由中分山東流入境又東北為招寶塘歷海鹽至嘉興與長水塘俱匯於南湖招寶塘之在海鹽者又分一支東北流歷縣治東注於平湖之當湖當湖又受海濱九山自東南來之水又受南湖分出自西北來漢塘之水容納既衆遂歧為三派而東趨一東北流曰魚圻塘一東流曰廣陳塘一東南流曰黃姑塘均入江蘇與松泖潮汐相吞吐灌田疇而利舟楫利至溥焉郡境平行桐鄉史及二山僅等部婁九山僻在東南捍海之塘可憑此稍省物力亦不足作鎮一方云



嘉興府方域

領縣七

嘉興 附郭 秀水 附郭 嘉善 在城東北 海鹽 在城東南 石門 在城西南 平湖 在城東 少桐鄉 在城西南 四十八里

東由平湖縣至申唐口江蘇金山縣界一百一里

西由小烏鎮至湖州府烏程縣界五十六里

南由長水塘至杭州府海鹽州界四十七里

北由運河至江蘇吳江縣界四十一里

東南由海鹽縣至海濱七十里

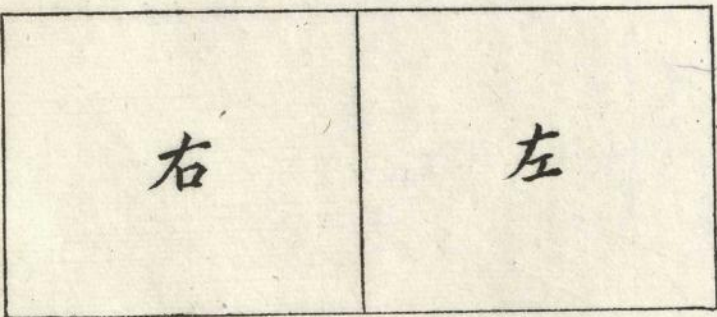
西南由運河至湖州府德清縣界一百七十里

東北由嘉善縣至楓涇鎮江蘇婁縣界六十里

西北由新塍鎮至江蘇吳江震澤一縣界三十九里

嘉興縣圖

拼圖式



右

左

嘉興縣沿革

禹貢揚州之域春秋吳攜李地周敬王時置長水縣後屬越戰國屬楚秦改由拳縣屬會稽郡漢因之後漢永建四年屬吳郡三國吳黃龍四年改曰禾興赤烏五年又改嘉興晉以後因之隋省入吳縣唐武德七年復置八年廢貞觀八年復置屬蘇州五代初屬杭州尋屬開元府石晉天福五年為秀州治宋政和七年為嘉禾郡治慶元元年為嘉興府治嘉定元年于縣置嘉興軍元至元十三年為嘉興路治明為嘉興府治

國朝因之

嘉興府嘉興縣

水路道里記

海鹽塘

經流

黃道閘堰

此段仍與海鹽縣分水

茜涇大橋

鐘響橋前

餘賢埭鎮

興龍橋港口

南堰市西

長水塘

經流

雙板橋

長水塘自桐鄉海鹽兩縣界流至此入境又東北流至聚寶橋五里四分

海鹽塘自海鹽縣流至此入境又西北流至高木橋東二里水深一丈一尺面闊十二丈

自高木橋東口西北流至此一里九分

自茜涇大橋西北流至此二里一分

自鐘響橋前西北流至此二里三分水深一丈面闊十九丈分一支東流入鎮龍橋

自餘賢埭鎮西北流至此十一里二分水深八尺面闊十一丈興龍橋港口迤北與秀水縣分水

自興龍橋港口西北流至此九里七分入南湖湖面積十三頃水深一丈六尺

慶豐橋王店鎮西自聚寶橋東北流至此三里二分水深八尺面闊十三丈

寶勝橋前自慶豐橋東北流至此一里九分

新塘橋自寶勝橋前東北流至此六里一分

螞蝗塘橋市自新塘橋東北流至此五里七分水深一丈四尺面闊十八丈

小石橋東自螞蝗塘橋市北流至此五里與秀水縣分界

六里塘

經流

宣公橋南六里塘自此受南湖之水東流至東馬橋一里四分

大溪家橋自東馬橋東流過小溪家橋至此一里五分

雙溪橋自大溪家橋東流至此一里五分

會龍橋東柵口市自雙溪橋東流至此一里二分水深二丈面闊二十丈以下分為二支曰漢塘曰魏塘

漢塘

經流

漢塘橋漢塘自會龍橋承六里塘之水東南流至此九分

復興橋口自漢塘橋東南流至此三里一分有海鹽塘分支水自西來注之

麒麟壩前自復興橋口東南流至此二里五分有王廟塘自南來注之

張家橋前自麒麟壩前東南流至此一里二分有楊樹港自北來注之

十八里橋市自張家橋前東南流至此三里一分水深二丈面闊三十丈分一支東流為龍口港見後

二壩橋前自十八里橋市東南流至此一里三分有空廟塘自南來注之

四壩橋前自二壩橋前東南流至此三里四分

焦山門橋自四壩橋前東南流至此一里七分水深一丈八尺面闊二十丈

眾歡塘口自焦山門橋東南流至此三里五分有眾歡塘自西南來注之

西塘橋自眾歡塘口東南流至此二里八分

新豐鎮中塘橋自西塘橋東南流至此一里五分水深一丈二尺面闊十六丈

木橋北自中塘橋東流至此一里一分有青龍港自南來會之見後

大船橋南自木橋北口東流至此三里六分

油車橋南自大船橋南口東流至此三里六分水深一丈五尺面闊二十丈分一支北流為油車橋港見後

姚家堰北自油車橋南口東流至此三里二分有石獅子港自南來注之姚家堰北口迤東與平湖縣分水

萬程橋 自姚家堰北口東流至此七分

界涇橋南 自萬程橋東流至此一里三分與平湖縣分界

枝流 龍口港

大王廟橋 龍口港自十八里橋市分漢塘之水東流至此一里六分分一支東北流至伍子塘橋仍合而

一為

西塘橋 自大王廟橋東流至此二里五分

中塘橋 自西塘橋東流至此二里

東塘橋 自中塘橋東流至此九分

徐婆市橋 自東塘橋東流至此一里五分水深八尺面闊十丈分一支東流通油車橋港 以下亦名六里塘

咸甯橋 自徐婆橋北少東流至此四里二分

伍子塘橋 自咸甯橋北流至此二里五分水深八尺面闊十一丈有大王廟橋分支水自西南來注之 以下又名伍子塘

楊家橋東 自伍子塘橋北流至此二里八分

師姑浜口 自楊家橋東口北流至此三里與嘉善縣分界

枝流 青龍港

新篁鎮南星 青龍港自平湖縣流至此入境以上為屈家港自海鹽縣始分平湖塘之水西北流十三里入平湖縣境又東北流至此

市新橋 自停水橋南口東北流折而西北至此三里四分分一支東流通石獅子港

吳家廟橋 自市新橋北流至此一里五分

三王子橋 自吳家廟橋北流至此四里二分水深六尺面闊十丈

壽山橋 自三王子橋北流折而東至此三里三分

費家橋 自壽山橋東流折而北至此一里九分

鳳翔橋 自費家橋北流至此三里一分又北流二里至木橋北入漢塘

枝流 油車橋港

王家木橋 油車橋港自油車橋南分漢塘之水北流至此九分

伍橋 自王家木橋北少東流至此一里五分

邱家橋 自伍橋北流至此三里二分

段墅塘橋 自邱家橋北少東流至此一里九分水深七尺面闊九丈

七星橋 自段墅塘橋東北流至此三里分一支東流入西楊安橋

太平橋 自七星橋東北流過鍾埭鎮西至此五里
朱家浜 自太平橋東北流至此一里二分與嘉善縣分界

魏塘

經流

七里店橋 魏塘自會龍橋承六里塘之水東少南流折而東少北至此四里六分水深八尺

面闊十七丈

西白露涇橋前 自七里店橋東北流至此一里三分分一支西北流入橋通相家蕩

高豐廟橋前 自西白露涇橋前東北流至此三里九分水深八尺面闊十六丈分一支西北流通相家蕩

夏匯橋前 自高豐廟橋前東北流至此五里三分

興秀橋前 自夏匯橋前東北流至此三里三分水深九尺面闊十五丈興秀橋前迤東北與秀水縣分水

九里灣 自興秀橋前東北流至此二里一分與秀水縣分界

陸路道里記

東門又名春波門

幹路東向

東馬橋 自東門外東行至此一里四分

大溪家橋 自東馬橋東行至此一里五分

俞涇橋 自大溪家橋東行至此一里三分

會龍橋 自俞涇橋東行過東柵口市至此一里三分

漢塘橋 自會龍橋東南行至此九分

復興橋 自漢塘橋東南行至此三里一分

麒麟壩橋 自復興橋東南行至此二里五分

張家橋 自麒麟壩橋東南行至此一里二分

十八里橋市 自張家橋東南行至此三里一分

二壩橋 自十八里橋市東南行至此一里三分

四壩橋 自二壩橋東南行至此三里四分

焦山門橋 自四壩橋東南行至此一里七分

塘耀橋 自焦山門橋東南行至此四里一分

西塘橋 自塘耀橋東南行至此二里二分

中塘橋 自西塘橋東南行過和平橋至此一里四分

新豐鎮汛 自中塘橋東南行至此一里六分

大船橋 自新豐鎮汛東南行至此三里

油車橋 自大船橋東南行至此三里六分

西楊涇橋 自油車橋東行至此一里五分

界涇橋 自西楊涇橋東行至此三里七分與平湖縣分界

枝路

七里店橋 自會龍橋東少南行折而東少北至此四里六分

西白露涇橋 自七里店橋東北行至此一里三分

高豐廟橋 自西白露涇橋東少北行至此三里九分

夏匯橋 自高豐廟橋東北行至此五里三分

陳家塾橋 自夏匯橋東北行至此一里七分

興秀橋 自陳家塾橋東北行至此一里六分與秀水縣分界

幹路
南

鹽倉橋 自東門外東南行至此一里九分

南堰橋 自鹽倉橋東南行至此一里七分

豐年橋 自南堰橋南行至此二里八分

東馬塘涇橋 自豐年橋南少西行至此三里三分

小五環洞橋 自東馬塘涇橋南行至此一里七分

大五環洞橋 自小五環洞橋南行至此一里七分

石堰橋 自大五環洞橋南行至此一里九分

廿里橋 自石堰橋南行至此三里八分

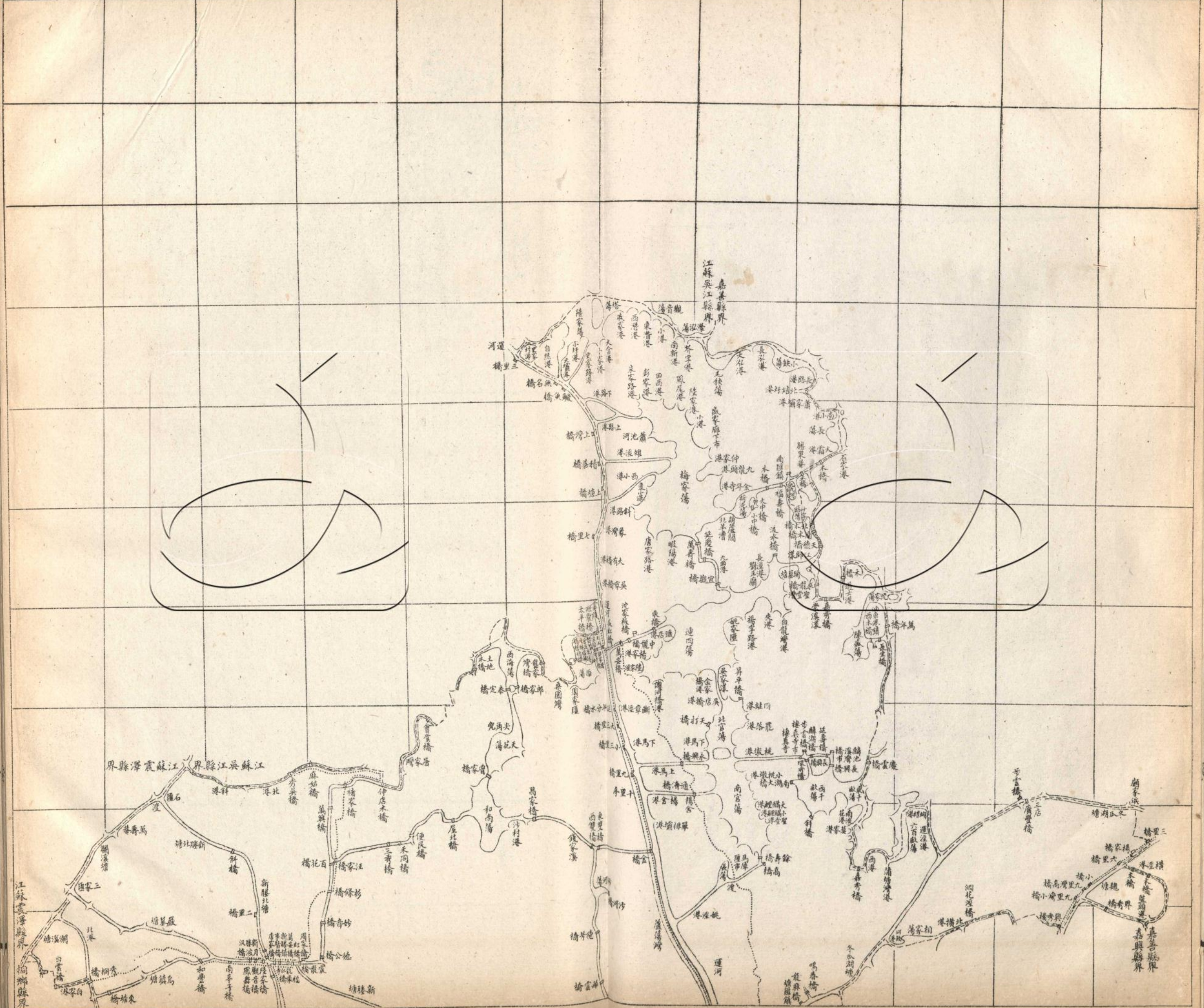
餘賢埭鎮鎮龍橋 自廿里橋南行至此二里九分

小石橋 自鎮龍橋南少東行至此二里二分

萬涇大橋 自小石橋南少東行至此二里一分

馬涇橋 自萬涇大橋南行至此一里八分

黃道閘堰 自馬涇橋南行至此二里一分與海鹽縣分界



秀水縣沿革

禹貢揚州之域春秋屬吳後屬越戰國屬楚秦會稽郡由拳縣地三國吳以後為嘉興縣地明宣德四年析置秀水縣與嘉興同治府城

國朝因之

嘉興府秀水縣

水路道里記

運河

經流

正家橋前 運河自桐鄉縣流至此入境又東北流至甘棠橋前二里二分有楊家寬港自南來注之

陡壘渡 自甘棠橋前東北流至此三里四分水深九尺面闊十五丈有石涇塘自南來會之分一支北流為新塍南塘俱見後

戴家寬橋前 自陡壘渡東北流至此四里五分

俞涇港口 自戴家寬橋東北流至此九分有俞涇港自東南來注之

新廟寬橋前 自俞涇港口東北流至此一里一分水深九尺面闊十五丈分一支北流通新塍塘

三塔灣 自新廟寬橋前東北流至此八里四分

西麗橋 自三塔灣東南流折而東北至此三里二分水深七尺面闊十五丈分一支繞城南入南湖

萬壽橋 自西麗橋北少東流至此二里水深六尺面闊九丈有新塍塘自西北來會之見後

北麗橋 自萬壽橋東北流至此一里二分有長水海鹽二塘會於南湖自東南來會之分一支東北流為冬瓜湖塘俱見後

百步橋 自北麗橋東北流過端平橋又北流至此三里

蘆蕩灣 自百步橋北流至此五里四分水深一丈面闊十六丈分一支東北流為姚涇港過馬庫匯市入南官蕩

金橋東 自蘆蕩灣北流至此四里有和尚蕩分出之水自西來注之

十里亭 自金橋東口北流至此二里八分分一支東流為楊舍港入南官蕩

九里橋 自十里亭北流至此一里四分分一支東流為上馬港入北官蕩

大三里橋 自九里橋北流過小三里橋至此二里五分

長虹橋 自大三里橋北流至此三里九分水深一丈面闊十七丈分一支東流為鐵店港入連四蕩

王江涇鎮北 自長虹橋北流至此一里王江涇鎮迤北與江蘇吳江縣分水以下皆同

斜路港口 自王江涇鎮北自北流過吳家橋港大有橋港象灣港各口至此六里六分

大壩港口 自斜路港口北少西流過維涇港上路港下路港各港皆東入梅家蕩史家路港各口

至此七里史家路港大壩港皆入陸家蕩

三里橋 自大壩港口西北流至此二里五分與江蘇吳江縣分界

枝流 石涇塘

濮院鎮大有石涇塘即石人涇一作十景塘自桐鄉縣流至此入境又東流少北至大金橋一里

三分

靈官橋 自大金橋北流至此一里又北流五里二分過迎春橋至陡疊渡入運河水深七尺

面闊六丈

枝流 新塍南塘

金家環橋 新塍南塘自陡疊渡分運河之水北流過觀音橋至此一里五分

永興橋 自金家環橋北流至此六里三分

道盛橋 自永興橋北流至此二里

泰通橋 自道盛橋北流至此一里五分

新河橋 自泰通橋北流至此二里五分

大板橋 自新河橋北流折而西北至此二里四分

福康橋 自大板橋西流折而北至此四里四分又北流九分至新塍鎮與新塍塘會水深

枝流 新塍塘

三家匯 新塍塘自江蘇震澤縣流至此越澗溪塘入境又東南流至和豐橋東八里六

分以上一名嚴墓塘有烏鎮塘水出和豐橋自東來注之

新塍鎮 自和豐橋東首東流至此二里七分有新塍南塘自南來會之見前又

徐王橋 自新塍鎮東流折而東南至此七里六分

九里匯 自徐王橋東南流至此七里二分水深六尺五寸面闊十一丈有運河二分支水合流自東南來注之

三里橋前 自九里匯東流過里仁橋大德橋至此五里九分分一支北流入和尚蕩又東流四里

二分至萬壽橋入運河水深七尺面闊七丈

枝流 新塍北塘

石匯 新塍北塘自江蘇震澤縣流至此越瀾溪塘入境又東南流至斜橋六里

二里橋 自斜橋東流迤南至此三里三分

月波橋 自二里橋南流至此二里二分又南流五分至新塍鎮與新塍塘會

枝流 長水塘

小石橋東 長水塘自嘉興縣流至此入境北流過秀水橋至長水橋六里二分又北流

四里匯于南湖湖面積十三頃水深一丈六尺又東北流繞城至北麗橋入運河

枝流 海鹽塘

興龍橋港 海鹽塘自嘉興縣流至此入境北流至南堰橋西九里三分又北流四分匯于南湖又東北流繞城至北麗橋入運河興龍橋港口迤北與嘉興縣分水

枝流 冬瓜湖塘

塘匯鎮 冬瓜湖塘自北麗橋東分運河之水東北流過塘橋至此五里水深一丈面闊十五丈

相家蕩西 自塘匯鎮東北流至此六里五分分一支東流由相家蕩通魏塘

運涇港口 自相家蕩西首東北流至此五里水深九尺面闊十四丈分一支東北流為運涇港見後運涇港口迤東北與嘉善

縣分水以下皆同

三店橋 自運涇港口東北流至此五里水深一丈面闊十二丈

顧家浜 自廣豐橋東流至此五里六分與嘉善縣分界

枝流 運涇港

蝴蝶港東 運涇港自運涇港口分冬瓜湖塘之水西北流至此二里五分與嘉善縣分

界 此段與嘉善縣分水

瀾溪塘

經流

九里橋東北 瀾溪塘自桐鄉縣及江蘇震澤縣界流至此入境又東北流至三家匯四里三分

入境後仍與江蘇震澤縣分水以下皆同

萬壽菴 自三家匯東北流至此四里八分

魏塘

經流

興秀橋東 魏塘自嘉興縣流至此入境又東北流至九里灣二里

縣分水

六里橋前 自九里灣東北流至此三里

三里橋前 自六里橋前東北流至此二里一分與嘉善縣分界

陸路道里記

東門 又名春波門門外接嘉興縣境

南門 又名澄海門無幹路

大西門 又名通越門

幹路

西麗橋 自大西門外西行至此三分強

茶禪寺 自西麗橋西行至此二里三分

學繡塔 自茶禪寺西行至此四里八分

三觀橋 自學繡塔西南行至此二里九分

新廟窰橋 自三觀橋西南行至此一里四分

何家窰橋 自新廟窰橋西南行至此二里六分

戴家窰橋 自何家窰橋西南行至此二里四分

嶽廟窰橋 自戴家窰橋西南行至此一里三分

陡壘 自嶽廟窰橋西南行過萬壽橋至此三里一分

南新河橋 自陡壘西南行至此二里二分

三家窰橋 自南新河橋西南行至此二里三分

正家橋西 自三家窰橋西南行過正家橋至此一里二分與桐鄉縣分界

枝路

泰通橋東 自陡疊北行至此八里

新河橋東 自泰通橋東首北行至此二里三分

新塍鎮 自新河橋東首北行至此九里五分

周家橋 自新塍鎮東行至此二里

杉條橋 自周家橋北行迤東至此四里五分

汪家橋 自杉條橋北行至此一里五分

褚家橋 自汪家橋北行至此四里八分

仲店木橋北 自褚家橋東行至此二里三分

秀吳橋 自仲店木橋北首北行折而西至此六里三分與江蘇吳江縣分界

戚家村橋北 自泰通橋東首過泰通橋曲西行至此十二里

馬家橋 自戚家村橋北首北行折而西至此二里四分與桐鄉縣分界

和豐橋 自新塍鎮西行至此三里六分

秀桐橋 自和豐橋曲西行至此七里與桐鄉縣分界

枝路

靈官橋 自陡疊東南行迤而西南至此七里五分
濮院鎮西 自靈官橋南行折而西至此二里三分與桐鄉縣分界

北門又名望吳門

幹路

端平橋 自北門外北行至此一里

百步橋 自端平橋北行至此一里八分

金橋 自百步橋北行至此九里五分

十里亭 自金橋北行至此三里

延年分水橋 自十里亭北行至此四里二分

長虹橋 自延年分水橋北行至此三里二分

王江涇鎮北 自長虹橋北行至此一里一分與江蘇吳江縣分界

枝路

太平橋 自端平橋東北行至此二里三分

馬庫匯市 自太平橋北行曲曲至此十里一分

嘉善縣圖

拼圖式


上

下

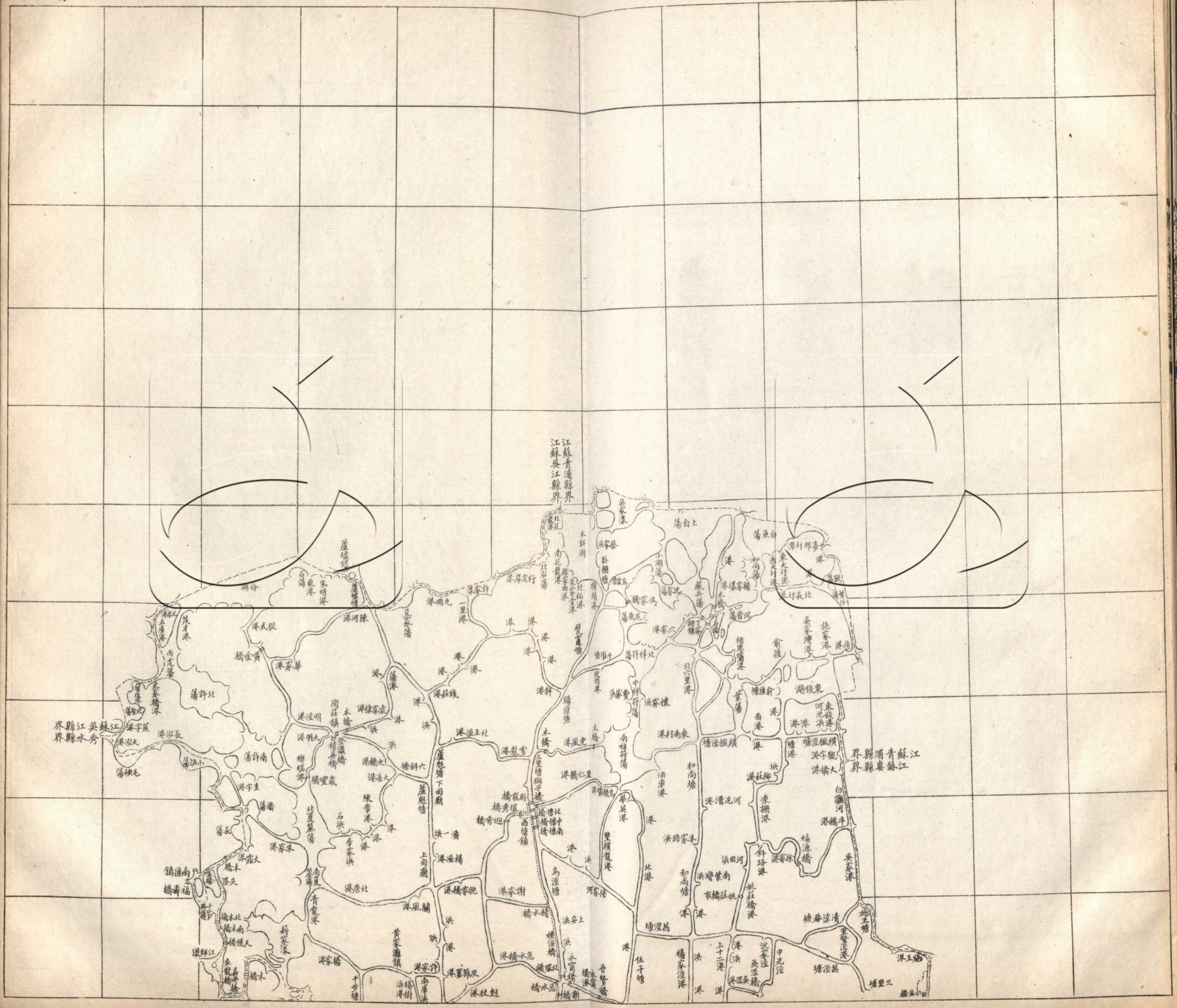
嘉善縣圖

小西門幹路

永興橋 自馬庫匯市西北行至此八里五分
萬安橋 自永興橋西北曲曲行至此七里又西少南行七分至王江涇鎮入幹路



嘉善縣圖
自馬庫匯市西北行至此八里五分
萬安橋 自永興橋西北曲曲行至此七里又西少南行七分至王江涇鎮入幹路



嘉善縣沿革

禹貢揚州之域春秋屬吳後屬越戰國屬楚秦會稽郡由拳縣地三國吳以後為嘉興縣地明宣德四年析置嘉善縣屬嘉興府

國朝因之

嘉興府嘉善縣

水路道里記

魏塘

經流

六里橋前

魏塘自秀水縣流至此入境又東北流至三里橋前二里水深八尺面闊十二丈此段仍與

秀水縣分水

跨塘橋東

自三里橋前東北流至此二里五分有冬瓜湖塘自西來會之見後又東流五分入城濠

枝流 冬瓜湖塘

運涇港口

冬瓜湖塘自秀水縣流至此入境分一支東北流為運涇港見後運涇港口迤東北仍與秀水縣分水以下至顧家

浜皆

又東北流至三店廣豐橋五里水深一丈面闊十二丈分一支北流為蘆魁塘見後

顧家浜

自三店廣豐橋東流至此五里六分又東流二里至跨塘橋東入魏塘

枝流 運涇港

蝴蝶港東

運涇港自運涇港口分冬瓜湖塘之水西北流至此二里五分水深四尺面闊七丈分一

支西流通六百畝蕩此段與秀水縣分水

楊廟鎮西木橋自蝴蝶港東口北流至此二里

鮑港北自西木橋西北流過紅橋又北流至此五里五分水深三尺面闊六丈鮑港

至利壳蕩口皆同

天甯莊鎮西自鮑港北口北流至此四里水深四尺面闊八丈分

利壳蕩西自天甯莊鎮西口北流過萬年橋至此一里六分水深五尺面闊十丈

夏墓蕩口自利壳蕩西口北流過蔣家漾漾周四里至此六里五分

陶莊鎮自夏墓蕩口北流過南夏墓蕩北夏墓蕩蕩周十里至此九里水深一丈二尺面

東北流為袁家埭港通蘆魁塘以下又名明涇港

南許蕩口自陶莊鎮西北流至此二里分一支西南流折而西北過南許蕩北許蕩西虎蕩入汾湖計十二里

華家港口自南許蕩口西北流至此三里二分分一支東北流通蘆魁塘

汾湖自華家港口西北流過黃金橋至此三里八分又北流二里與江蘇吳江縣分界

枝流蘆魁塘

打鐵橋港口蘆魁塘自廣豐橋東分冬瓜湖塘之水北少東流至此四里五分分一支東南流

至長福星橋入冬瓜湖塘

吳家埭後港口自打鐵橋港口東北流折而西北至此一里五分分一支東北流為長生塘

麪杖港口自吳家埭後港口西北流至此五里六分

許家港口自麪杖港口北流至此一里五分分一支西流通黃家灘鎮

關風港口自許家港口北流至此四里六分水深一丈四尺面闊十三丈

下甸廟自關風港口北流過上甸廟至此五里五分水深一丈四尺面闊十三丈

北王涇港口自下甸廟北流至此二里

錢莊港口自北王涇港口北流迤西至此二里九分

蕩港口自錢莊港口西北流至此三里

陳河港口自蕩港口西北流至此三里五分與江蘇吳江縣分界

華亭塘

經流

小寺橋前華亭塘自縣東城濠分出東流過大寺橋至此六分分一支北流為小寺橋港見後

康濟橋西自小寺橋前東流至此一里有油車港自南來會之見後

孫家橋前自康濟橋西口東流過康濟橋至此一里八分分一支北流為上十二港見後

趙家橋港口 自孫家橋前東流至此三里有小水自嘉興縣境來注之

張孟育橋前 自趙家橋港口東流至此一里三分一分一丈東

普濟橋東 自張孟育橋前東流至此一里七分水深一丈三尺面闊十丈以下又名楓涇塘

楓涇鎮 自普濟橋東口東北流至此十二里五分與江蘇婁縣分界

枝流 小寺橋港

太平港口 小寺橋港自小寺橋前分華亭塘之水北流至此八里

師姑橋東 自太平港口東少南流過師姑橋至此一里以下又名楊家涇塘

葛涇塘口 自師姑橋東口北流至此六里五分水深七尺面闊八丈東西二水與葛涇塘亂流以下又名和尚塘河

東南村港口 自葛涇塘口北流至此十里有東南村港分祥符蕩之水自西來注之分支東流為橫楓涇塘入江蘇青浦縣界

以下又名北六里塘

丁家柵鎮 自東南村港口北流至此六里五分水深一丈面闊十一丈東通沈香蕩西通藏兵蕩

上白蕩東 自丁家柵鎮北少東流至此五里五分西南通白魚蕩和尚蕩與江蘇青浦縣分界

枝流 油車港

朱家浜 油車港自嘉興縣流至此入境又北流折而西至曹家橋二里八分

東白水塘橋 自曹家橋曲曲北流至此七里二分

福德橋前 自東白水塘橋西流至此三里四分

長生橋 自福德橋前西流至此二里八分有棟樹港自西南來注之

堰橋前 自長生橋西流至此一里五分分一支北流為趙家橋港入華亭塘

塘橋西 自堰橋前西流至此四里五分有嘉興縣之水自南來注之又北流五里過觀音橋至康濟

橋西入華亭塘

枝流 上十二港

南星橋 上十二港自孫家橋分華亭塘之水北流至此六里分一支東流折而北通葛涇塘

吳涇港口 自南星橋北流至此六里分一支東流折而北通葛涇塘

姚莊橋市 自吳涇港口北少東流越葛涇塘至此四里八分水深九尺面闊十丈以下又名姚莊橋港

凍柵港南 自姚莊橋市北流折而東至此三里八分以下又名凍柵港

柳莊港東 自凍柵港口北流至此三里以下又名柳莊港

塘港南 自柳莊港東口東流至此一里四分以下又名塘港

橫楓涇塘口 自塘港南口北流至此二里五分東西二水與橫楓涇塘亂流

俞匯 自橫楓涇塘口北流越東錢蕩至此四里水深一丈面闊十丈分一支西南流通葉蕩
唐港口 自俞匯東流至此三里九分與江蘇青浦縣分界

伍子塘

經流

師古浜 伍子塘自嘉興縣流至此入境又北流至楊樹港口一里

河橋港口 自楊樹港口北流至此二里六分

南水門 自河橋港口北流至此三里五分

火塔橋 自南水門北流入城出北水門至此二里

大壩南 自火塔橋曲折北流至此二里分一支西流為六斜塘見後

夏同港口 自大壩南首北流至此五里

永甯橋港口 自夏同港口北流至此四里分

茜涇塘口 自永甯橋港口北流至此三里六分分一支東流為茜涇塘見後

陸家河口 自茜涇塘口北流至此二里五分有陸家河自西北來注之 以下為北港

華英港北 自陸家河口北流曲曲至此七里入祥符蕩水深一丈二尺面積三十七頃九十畝八分周二十二里六分

枝流 六斜塘

日昇橋東 六斜塘自大壩南口分伍子塘之水西流至此一里分一支西流為褚家港

朱松林橋 自日昇橋東口北少西流至此三里

永濟橋東 自朱松林橋西北流至此三里六分有長生塘自西南來注之

千窰鎮橋 自永濟橋東口北流至此一里

北環橋 自白圭橋北流過急水橋港口至此二里三分水深八尺面闊八丈分一支東流為永甯橋港 以下又名烏塘

積水橋東 自北環橋北流至此四里有謝家港自西來注之

南塘橋 自積水橋東口北流至此四里分一支東流為陸家河

西塘鎮橋 自南塘橋北流至此一里三分水深一丈五尺面闊二十丈分一支東流為里仁橋港通南祥符蕩 以下又名三塘

兜風港口 自卧龍橋北流過雪龍港口至此二里六分水深一丈六尺面闊二十丈分一支東流通南祥符蕩 以下

斜港口 自兜風港口東北流至此三里五分水深一丈一尺面闊十一丈分一支東北流通北祥符蕩 以下又名甯窰塘河

又名楊匯塘河

卧柵塘口 自斜港口東北流至此六里強分一支西北流通木斜湖與江蘇青浦縣分界

小湖蕩西 自卧柵塘口東北流過烏盆潭潭周五里南通尼魚蕩至此三里南通沈家蕩

上白蕩西 自小湖蕩西口東北流過小湖蕩至此一里六分西通吳家漾東通白魚蕩又北流一里

三分與江蘇青浦縣分界

枝流 菑涇塘

和尚塘口 菑涇塘自菑涇塘口分伍子塘之水東流至此二里九分

姚莊橋港口 自和尚塘口東流至此二里

中光涇口 自姚莊橋港口東流至此二里二分

玉環涇港口 自中光涇口東南流折而南至此六里水深一丈二尺面闊十五丈以下又名三里塘又東流

三里三分至楓涇鎮入華亭塘即楓涇塘

陸路道里記

東門又名大勝門

幹路

小寺橋 自東門外東行至此六分

康濟橋 自小寺橋東行至此一里六分

孫家橋 自康濟橋東行至此一里

張孟育橋 自孫家橋東行至此四里三分

張涇匯普濟橋 自張孟育橋東行至此一里四分

三里橋 自普濟橋東行至此二里

楓涇鎮 自三里橋東北行至此十里五分與江蘇婁縣分界

南門又名慶豐門幹路無

西門又名太平門

幹路

跨塘橋 自西門外西行至此一里

三里橋 自跨塘橋西南行至此二里三分與秀水縣分界

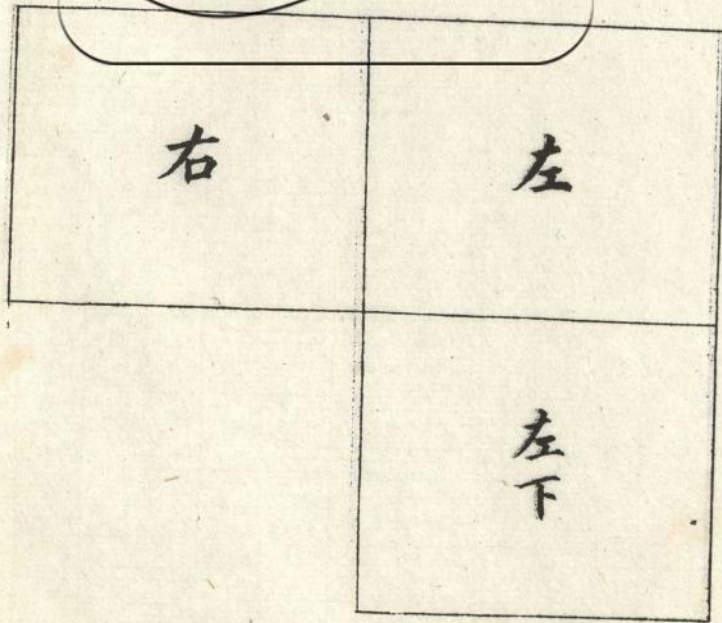
北門又名燕甯門

幹路

日昇橋 自北門外曲西北行至此二里八分

海鹽縣圖

拼圖式



朱松林橋 自日昇橋北少西行至此三里

打鐵橋 自朱松林橋西北行至此一里三分

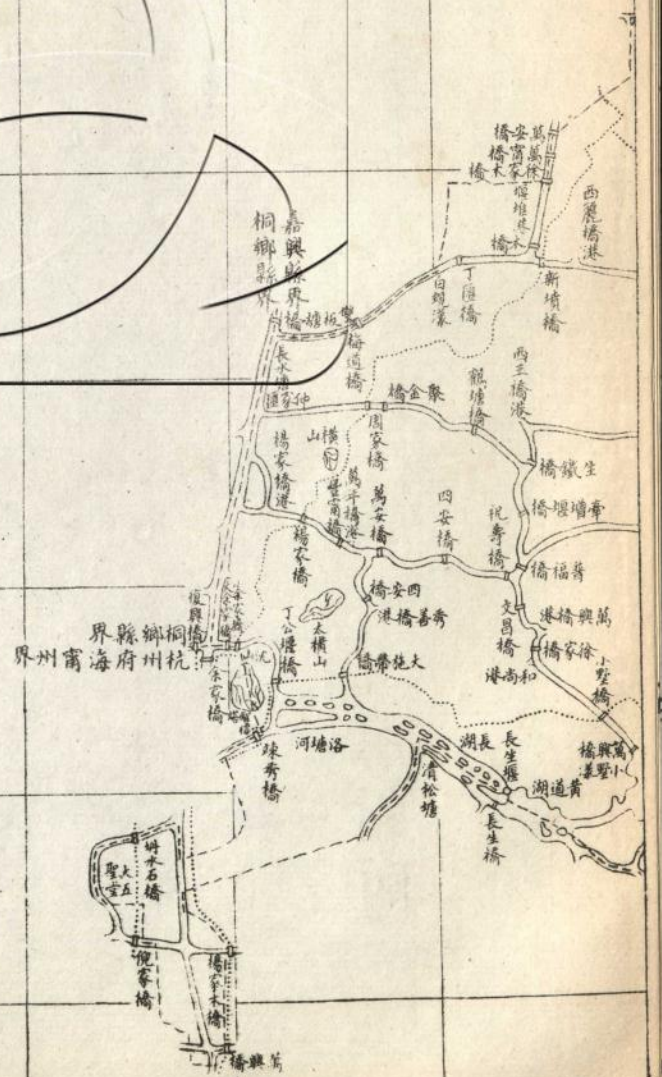
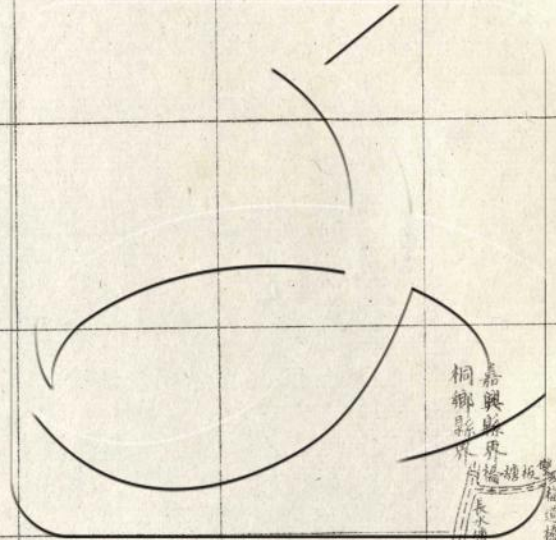
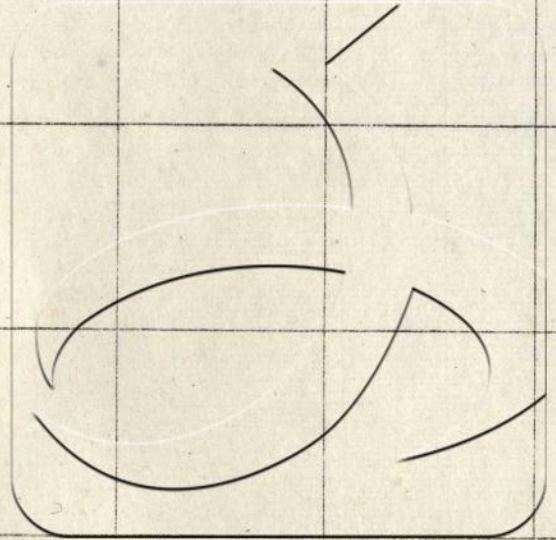
觀音橋 自打鐵橋西北行至此一里五分

干窰鎮白圭橋 自觀音橋西北行過水濟橋又北行至此二里

急水橋 自白圭橋北行至此二里

積水橋 自急水橋北行過北環橋橫橋至此四里

西塘鎮北塘橋 自積水橋北行過南塘橋至此四里五分以下為水道



海鹽縣沿革

禹貢揚州之域春秋越武原鄉地戰國屬楚秦置海鹽縣屬會稽郡漢因之後漢永建四年屬吳郡晉咸康七年徙縣治馬嘒城宋齊梁因之陳永定二年分屬海甯郡隋開皇九年省入鹽官唐景雲二年復置先天元年廢開元五年復置大順初割屬杭州五代初屬開元府石晉天福五年改屬秀州宋政和七年屬嘉禾郡慶元元年屬嘉興府元至元十三年屬嘉興路元貞元年升海鹽州明洪武二年復為縣屬嘉興府

國朝因之

嘉興府海鹽縣

水路道里記

招寶塘

經流

中分山前 招寶塘自杭州府海甯州流至此入境又東北流過太平橋至茶院市廣濟

橋二里二分

秦王廟橋 自廣濟橋北流折而東北至此一里七分

西周橋 自秦王廟橋東北流至此二里八分分一支東南流折而北經浦漾至通元鎮東仍合而為一

永慶橋前 自西周橋北流至此二里水深五尺面闊十丈分一支東北流過李翁橋道塘橋仍合而為一

通元鎮橋岳廟橋 自永慶橋前東流至此一里五分

慶豐橋 自岳廟橋東流至此一里五分水深五尺面闊十五丈分一支東流為烏邱塘見後有西周橋分出之水自南少西來注之

賈家橋 自慶豐橋北流折而東少北至此四里七分

滕金橋港口 自賈家橋西北流過郭家堰橋至此二里八分有永慶橋分出之水自西南來注之

八洞橋 自滕金橋港口北流至此一里九分

雙桂橋西 自八洞橋北流過句神橋至此三里六分

歟城鎮 自雙桂橋西口北流至此四里以下分流為嘉興塘水深一丈面闊十二丈有呂塚塘承清松塘之水自

西來會之並見後

枝流 烏邱塘

報恩橋 烏邱塘自慶豐橋分招寶塘之水東流過梅元橋至此二里二分有秦溪自東來注之

何家橋 自報恩橋北流折而東至此二里

許油車橋 自何家橋東北流至此一里七分水深五尺面闊十丈

東亭子橋 自許油車橋東北流至此一里

安靜橋 自東亭子橋東北流至此二里一分

聖帝木橋 自安靜橋東北流至此一里九分

善勳橋 自聖帝木橋東北流至此一里三分

涇塘橋 自善勳橋東北流過蔣典橋至此一里五分分一支西北流通嘉興塘

長生橋 自涇塘橋東北流至此四里二分又東北流二里八分過朝聖橋至大柵橋口

入嘉興塘

枝流 清松塘

疎秀橋 清松塘在海甯州為洛塘河自杭州府海甯州流至此入境又東南流至長湖西四里

長湖通東南與海甯州分水

黃道湖 自長湖西口東南流過長生橋至此三里弱以下為呂塚塘

小墅漾口 自黃道湖東南流折而東至此二里九分強

馬腰湖 自小墅漾口東流至此一里一分弱分一支東北流過方田漾六部漾資湖入嘉興塘

楊家橋 自馬腰湖東流過仁壽橋至此二里八分

端興橋 自楊家橋曲折東流至此三里九分

呂塚環橋 自端興橋東流至此二里水深七尺面闊二十丈

鴛鴦橋 自呂塚環橋東流至此四里

莊柴湖 自鴛鴦橋東流至此一里一分又東流三里至歟城鎮入嘉興塘

嘉興塘舊名橫塘乃自縣至府之官塘故有今名

經流

孟家堰橋前 嘉興塘自歟城鎮承招寶塘呂塚塘水西北流至此六里分一支東流入橋

沈蕩鎮永慶塘橋

自孟家堰橋前西北流至此四里五分

水深一丈面闊二十丈

望暉堰橋前

自永慶塘橋西北流至此四里八分

黃道關堰

自望暉堰橋前西北流至此五里五分

水深一丈面闊二十二丈黃道關堰以下與嘉興縣分水

高木橋東

自黃道關堰西北流至此二里與嘉興縣分界

三環洞橋前

嘉興塘又自歟城鎮東少南流至此四里八分

大柵橋

自三環洞橋前東少南流至此八里六分

水深四尺面闊九丈有鳥邱塘自西南來會之見前

葉家橋

自大柵橋東少南流至此九分入城濠

枝流 平湖塘

慶豐橋

平湖塘自城濠分出北流至此一里七分

白苕橋

自慶豐橋北流至此七里五分

水深六尺面闊十四丈

鳳凰堰橋

自白苕橋北流過文星橋至此二里九分

文星橋西分一支西北流為屈家港入平湖縣界

北王橋

自鳳凰堰橋東北流至此二里二分

西塘橋

自北王橋東北流至此五里六分

水深六尺面闊十丈

東塘橋

自西塘橋東北流至此一里四分

永昌橋前

自東塘橋東北流至此二里一分

斜橋

自永昌橋前東北流至此一里九分

四顧橋

自斜橋東北流至此一里六分與平湖縣分界

長水塘

經流

復興橋西

長水塘自杭州府海甯州流至此入境又北少東流至楊家橋港口四里一分

支東流入楊家橋復興橋迤東北與桐鄉縣分水以下皆同

仲家匯

自楊家橋港口北少東流至此二里三分

分一支東流入周家橋

雙板橋

自仲家匯北少東流至此二里一分與嘉興縣分界

陸路道里記

東門又名靖海門

幹路

救海廟前

自東門外東行至此八分

以下海塘

定海廟前

自救海廟前東北行至此一里一分

五園廟前 自定海廟前東北行折而西北又折而東北至此四里二分

九里亭 自五園廟前東北行至此三里二分

六園寨基 自九里亭東北行至此二里一分 以上石塘

西施王廟前 自六園寨基東北行至此二里一分

白沃廟前 自西施王廟前東北行至此二里四分

土地廟前 自白沃廟前東北行至此五里三分

行素菴 自土地廟前東行至此二里三分 以上塘與平湖縣分界

枝路

寨基西 自救海廟前西南行至此二里一分 此段石塘又西南行八分至新福橋南入南門

幹路 此段土塘

南門 又名來薰門

幹路

新福橋南 自南門外東南行至此一里七分 以下海塘

木橋東 自新福橋南首南少西行至此五里三分

湯家鋪橋東 自木橋東首南行至此一里一分

渡船橋東 自湯家鋪橋東首南行迤東至此二里八分

新舍橋東 自渡船橋東首南行至此三里六分

司城橋 自新舍橋東首南少西行至此七分 以上土塘又南至對塘山北麓土塘三分強

石鼓橋 自司城橋西南行至此二里一分

長川壩 自石鼓橋西南行至此一里八分 以下俗名東海塘

枒叉塘西 自長川壩西南行至此一里五分 東有枒叉土塘至半湖山麓計二里九分

新倉橋東 自枒叉塘西首西南行至此一里五分

楊家園橋東 自新倉橋東首西南行至此二里八分

顧家園橋東 自楊家園橋東首西南行至此二里五分 以上土塘

青山北麓 自顧家園橋東首南行折而東至此三里 以上土塘

青山南麓 自青山北麓東南曲曲行沿海至此二里

東拱嘴山北麓 自青山南麓南少東行至此一里四分 此段石塘俗名小海塘

長牆山西麓 自東拱嘴山北麓東南曲曲行沿海繞山麓至此八里三分與西門幹路

內自歙城鎮起之枝路合

西門又名望吳門

幹路

小柵橋 自西門外西少北行至此九分

三環洞橋 自小柵橋西少北行至此八里六分

歙城鎮 自三環洞橋西少北行至此四里八分

孟家堰橋 自歙城鎮西北行至此六里

永慶塘橋 自孟家堰橋西北行至此四里五分

望暉堰橋 自永慶塘橋西北行至此四里八分

黃道閘堰 自望暉堰橋西北行至此五里五分與嘉興縣分界

枝路

楓洞涇橋 自歙城鎮南少西行至此一里四分

道塘橋 自楓洞涇橋曲曲南行至此九里八分

通元鎮 自道塘橋曲曲南行至此七里六分

文星橋 自通元鎮東行至此一里五分

姚墩橋 自文星橋東南曲曲行至此二里二分

金家橋 自姚墩橋南行至此二里一分

澈浦城北門 自金家橋曲曲東南行至此九里九分城周八里三分弱

天后宮 自澈浦城北門東南行穿城至此四里一分以下海塘又東南曲曲行一里六分至

長牆山西麓入南門幹路

王家橋 自澈浦城西門外西少南行至此三里

談仙嶺 自王家橋西南行過河堤至此八里一分與杭州府海甯州分界

三官堂橋 自澈浦城西門外北行過百暉橋又西行至此一里六分

角里堰市 自三官堂橋西行迤北至此四里六分

西成橋 自角里堰市西行至此五里一分

大橋 自西成橋西行至此一里三分與杭州府海甯州分界

葛母山北麓 自天后宮西行至此二里七分此段土塘俗名西土塘

孫山北麓 自葛母山北麓西南曲曲行沿海繞山麓至此四里六分以下土塘

南湖南岸 自篠山北麓西少北行曲曲至此三里一分

雲岫山東麓 自南湖南岸西少南行至此一里七分以上土塘

老寨山西麓 自雲岫山東麓西南曲折行沿海繞山麓至此十里四分與杭州府海甯

州分界

枝路

黃泥堰橋 自歟城鎮曲曲西行至此十里九分

得勝橋 自黃泥堰橋曲曲西行至此七里

小墅橋 自得勝橋曲曲西行至此二里七分

大施帶橋 自小墅橋曲曲西行至此六里七分

丁公堰橋 自大施帶橋西行至此一里六分

疎秀橋 自丁公堰橋西南行至此一里一分與杭州府海甯州分界

枝路

沈蕩鎮鎮安橋 自永慶塘橋西行至此二里三分

增界堰橋 自鎮安橋西南行至此四里九分又曲曲西南行六里至得勝橋與自歟城

鎮西行起之枝路合

北門又名鎮湖門

幹路

慶豐橋 自北門外北行至此一里七分

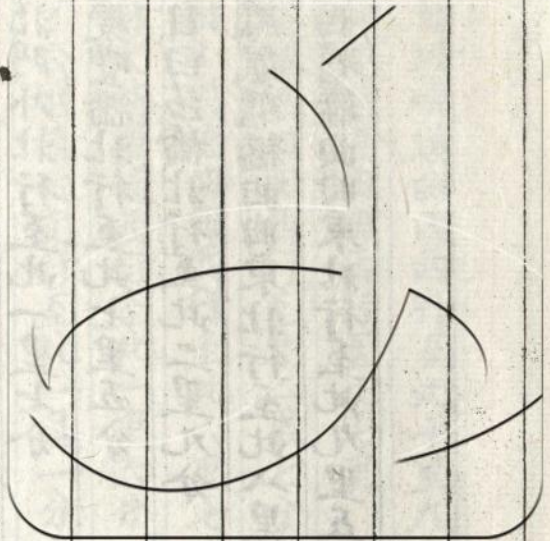

白苕橋 自慶豐橋北行至此七里五分

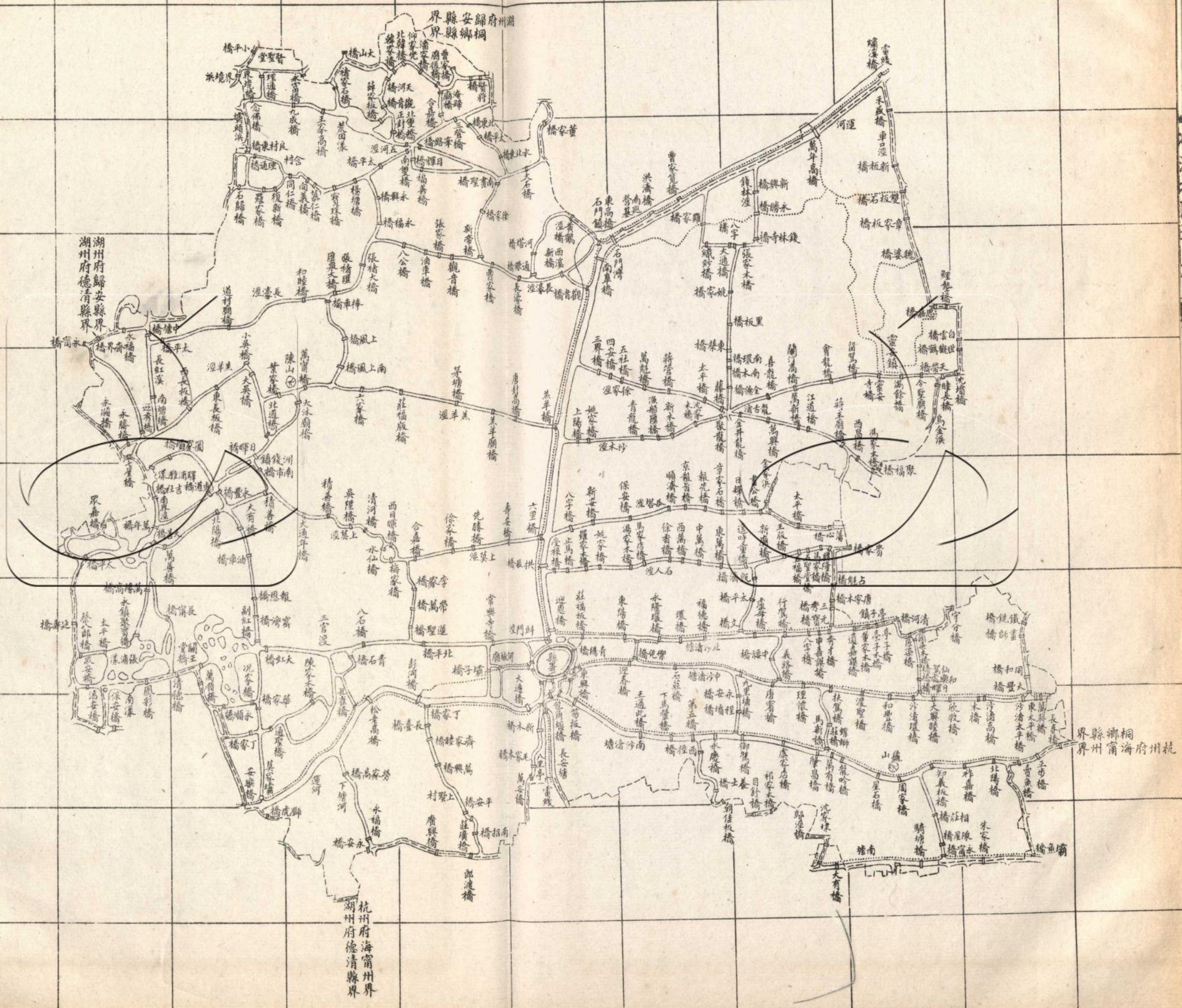
鳳凰堰橋 自白苕橋北行至此二里九分

西塘橋 自鳳凰堰橋曲曲東北行至此八里六分

四顧橋 自西塘橋曲曲東北行至此九里五分與平湖縣分界

石門縣圖





石門縣沿革

禹貢揚州之域春秋越禦兒鄉地戰國屬楚秦會稽郡由拳縣地三國吳以後為嘉興縣地唐乾符六年升禦兒鄉為義和鎮梁開平間吳越廢鎮稱義和市石晉天福三年析嘉興崇德七鄉置崇德縣五年屬秀州宋政和七年屬嘉禾郡慶元元年屬嘉興府元至元十二年屬嘉興路元貞元年升崇德州明洪武二年復為縣屬嘉興府
國朝康熙元年改曰石門縣仍屬嘉興府

嘉興府石門縣

水路道里記

運河

經流

安樂橋前

運河自湖州府德清縣流至此入境

分一支北流為南界涇見後

又東流至莫家壩七分

水深一丈六尺面闊二十一丈此段仍與德清縣分水

下塘河口

自莫家壩東北流至此三里三分

有下塘河自南來會之見後

松老高橋

自下塘河口東北流至此二里七分

水深一丈四尺面闊十八丈

彭河橋

自松老高橋東流至此二里六分

水深一丈二尺面闊十三丈

大通橋

自彭河橋東流至此五里三分

水深一丈六尺面闊十二丈

包角堰橋

自大通橋東少北流至此一里二分

強水深八尺面闊十丈橋東分一支東流為南沙渚塘河南有長安塘自南

來會之皆見後

小南門吊橋

自包角堰橋北流過大南門外折而東至此一里強

水深八尺面闊十丈分一支東流為中沙

渚塘見後

迎恩橋 自小南門吊橋北流繞城過青陽橋至此二里二分強水深一丈面闊七丈分一支東流為北沙渚塘

有斗門涇自西來會之皆見後

拱辰橋 自迎恩橋北流至此二里九分弱水深一丈面闊十丈分一支東流為石人涇見後

六里橋東 自拱辰橋北流至此一里三分分一支東流為瓜塔涇有上莫涇自西來會之皆見後

羔羊橋東 自六里橋東口北流至此四里八分水深一丈一尺面闊十二丈分一支東流為沙木涇有羔羊涇自西來會之皆

後見

徐家涇口 自羔羊橋東口北流至此二里七分

石門鎮 自徐家涇口北流過南皋橋至此五里水深九尺一寸面闊十一丈有長濠涇自西來會之見後 石門鎮迤東北與

桐鄉縣分水以下皆同

東高橋 自石門鎮東北流至此一里

新興橋北 自東高橋東北流至此七里有錢林涇自南來注之

萬年高橋 自新興橋北口東北流至此二里三分水深一丈一尺面闊十二丈

繡溪橋 自萬年高橋東北流至此三里九分與桐鄉縣分界

枝流 南界涇

關王堂橋 南界涇自安樂橋分運河之水北流至此五里八分弱水深一丈面闊十八丈分一支東流為斗

門涇見後 自安樂橋迤北與湖州府德清縣分水以下至張浦漾皆同

張浦漾 自關王堂橋西流至此三里

萬年橋 自張浦漾北流過張浦漾至此六里三分水深一丈面闊十八丈分一支東流為上莫涇見後

迎秀橋北 自萬年橋北流至此五里自北東北流為羔羊涇見後分一支西北流入歸安縣界 以下又名含山塘

中塘橋南 自迎秀橋北口東流折而北至此五里五分水深一丈六尺面闊二十二丈橋北分一支東流為長濠涇見

後與湖州府歸安縣分界

枝流 斗門涇

大虹橋 斗門涇自關王堂橋分南界涇之水東流至此二里九分

八石橋 自大虹橋東流至此四里六分

北平橋 自八石橋東流至此二里五分分一支北流入蓮聖橋

常樂寺橋 自北平橋東流至此三里又東流三里至迎恩橋入運河水深六尺面闊五丈

枝流 上莫涇

洲前鎮 上莫涇自萬年橋分南界涇之水東流至此五里三分水深四尺面闊四丈

大通年橋 自洲前鎮東南流至此三里三分

西日暉橋 自大通年橋東南流至此四里九分

徐家橋 自西日暉橋東南流折而東過合嘉橋至此三里一分

壽安橋 自徐家橋東流過先勝橋至此二里七分又東流一里七分至六里橋前入運

河水深六尺
面闊五丈

枝流 羔羊涇

大吳橋 羔羊涇自迎秀橋分南界涇之水東北流至此六里三分水深五尺
面闊七丈

葉家橋 自大吳橋南流折而東至此二里一分水深五尺
面闊七丈五尺

六家橋 自葉家橋東流至此三里八分

羔羊廟橋 自六家橋東流至此六里又東流三里六分至羔羊橋東入運河水深四尺
面闊六丈

枝流 長濠涇

和睦橋 長濠涇自中塘橋南分南界涇即含山塘之水東流至此七里五分

張褚匯張褚大橋 自和睦橋北流折而東過匯泉大橋至此三里一分

八公橋 自張褚大橋北流折而東至此二里三分水深四尺五
寸面闊七丈

長濠橋 自八公橋東流至此五里九分

西溪新橋 自長濠橋東流至此二里又東少北流二里至石門鎮入運河

枝流 下塘河

永福橋南 下塘河自杭州府海甯州流至此入境北流過永福橋至勞家高橋三里六

分又北流一里強至下塘河口入運河

枝流 長安塘

八里亭 長安塘自杭州府海甯州流至此入境北流折而西至新木橋北三里五分又

北流三分至包角堰橋西入運河

枝流 南沙渚塘

王過此橋 南沙渚塘自包角堰橋東分運河之水東南流過笏板橋至此四里五分

御駕橋 自王過此橋東流過下馬輦橋永慶橋至此四里五分水深六尺面闊七丈分
一支北流通中沙渚塘

萬有橋 自御駕橋東流過虞家店橋肇昌橋至此四里分一支北流
通中沙渚塘

星石橋 自萬有橋東流過龍吟橋至此二里三分

知義板橋 自星石橋東流過周家橋至此二里五分

賣魚橋 自知義板橋東流過祚嘉橋北陽橋至此四里賣魚橋迤東與杭州府海甯州分水以下至長春橋東皆同
長春橋東 自賣魚橋東流至此三里與桐鄉縣及杭州府海甯州分界
枝流 中沙渚塘

迎春橋 中沙渚塘自小南門吊橋分運河之水東流至此二里八分分一支北流入禦兒橋通北沙渚塘
九里塘橋 自迎春橋東流至此五里二分水深五尺 面闊六丈

扶駕橋 自九里塘橋東流至此四里
沙渚環橋 自扶駕橋東流至此三里七分

沙渚高橋 自沙渚環橋東流至此三里二分水深五尺 面闊六丈
萬興橋東 自沙渚高橋東流至此二里九分與桐鄉縣分界

枝流 北沙渚塘

永隆環橋 北沙渚塘自迎恩橋分運河之水東流至此四里六分

文橋南 自永隆環橋東流至此三里五分分一支北流 通石人涇

秀才橋 自文橋南口東流至此四里水深五尺 面闊五丈

遺嘉謨橋 自秀才橋東流至此一里遺嘉謨橋迤東與桐鄉縣分水以下皆同

清河橋 自遺嘉謨橋東流至此一里八分水深四尺六寸 面闊五丈三尺

匠染橋 自清河橋南流至此一里與桐鄉縣分界

枝流 石人涇

馬家店橋 石人涇自拱辰橋分運河之水東流至此四里四分

遙呼童橋 自馬家店橋東流至此四里六分水深五尺 面闊五丈一尺

興隆橋 自遙呼童橋東流至此四里九分與桐鄉縣分界

枝流 瓜塔涇

順濟橋 瓜塔涇自六里橋東分運河之水東流至此五里三分

畫公橋 自順濟橋東流至此四里一分水深五尺 面闊五丈二尺 畫公橋迤東與桐鄉縣分水以下皆同

蕩心橋 自畫公橋東流至此四里與桐鄉縣分界

枝流 沙木涇

龍舌渚 沙木涇自羔羊橋前分運河之水東流至此七里三分水深六尺 面闊七丈 分一支北流十二里三分

馮家木橋 自龍舌渚東流至此七里一分與桐鄉縣分界

陸路道里記

東門又名青陽門

幹路

莊福板橋 自東門外東北行至此一里弱

西至北門幹路之迎恩橋計一里一分強

東陽橋 自莊福板橋東行至此一里七分

永隆環橋 自東陽橋東行至此一里六分

行駕橋 自永隆環橋東行至此五里六分強

元寶橋 自行駕橋東行至此二里七分

遺嘉謨橋東 自元寶橋東行至此九分與桐鄉縣分界

大南門又名薰仁門

幹路

皂林驛在甬橋南 自大南門外南行至此三分強

包角堰橋 自皂林驛南行至此八分

大通橋 自包角堰橋西南行至此一里強

彭河橋 自大通橋西行至此五里三分強
松老高橋 自彭河橋西行至此二里六分強

安樂橋 自松老高橋西南行過莫家壩至此六里六分與湖州府德清縣分界

西門舊名素商門今名光澤門

幹路

何城廟 自西門外西行至此二里二分強又西行迤南過壩子橋至彭河橋四里六分

入大南門幹路

北門舊名朔義門今名拱辰門

幹路

迎恩橋 自北門外北行至此三分弱

拱辰橋 自迎恩橋北行至此二里九分弱

六里橋 自拱辰橋北行至此一里四分

羔羊橋 自六里橋北行至此四里八分

觀音橋 自羔羊橋北行至此六里二分

南皋橋 自觀音橋北行至此一里三分

石門鎮接待寺街 自南皋橋北行至此五分弱與桐鄉縣分界

小南門又名麗正門

幹路

郭南橋 自小南門外南行過司馬高橋至此八分強

登雲橋 自郭南橋西南行過包角堰橋至此七分強

八里亭 自登雲橋南行至此三里二分與杭州府海甯州分界

枝路

迎春橋 自小南門外東行至此二里八分

九里塘橋 自迎春橋東行至此五里二分

扶駕橋 自九里塘橋東行至此四里

沙渚環橋 自扶駕橋東行至此三里七分

沙渚高橋 自沙渚環橋東行至此三里二分

萬興橋東 自沙渚高橋東行至此三里九分與桐鄉縣分界

枝路

笏板橋 自郭南橋東行至此一里二分

王過此橋 自笏板橋東行至此三里八分

御駕橋 自王過此橋東行至此四里五分

萬有橋 自御駕橋東行至此四里

星石橋 自萬有橋東行至此二里三分

知義板橋 自星石橋東行至此二里五分

賣魚橋 自知義板橋東行至此四里與杭州府海甯州分界


平湖縣圖

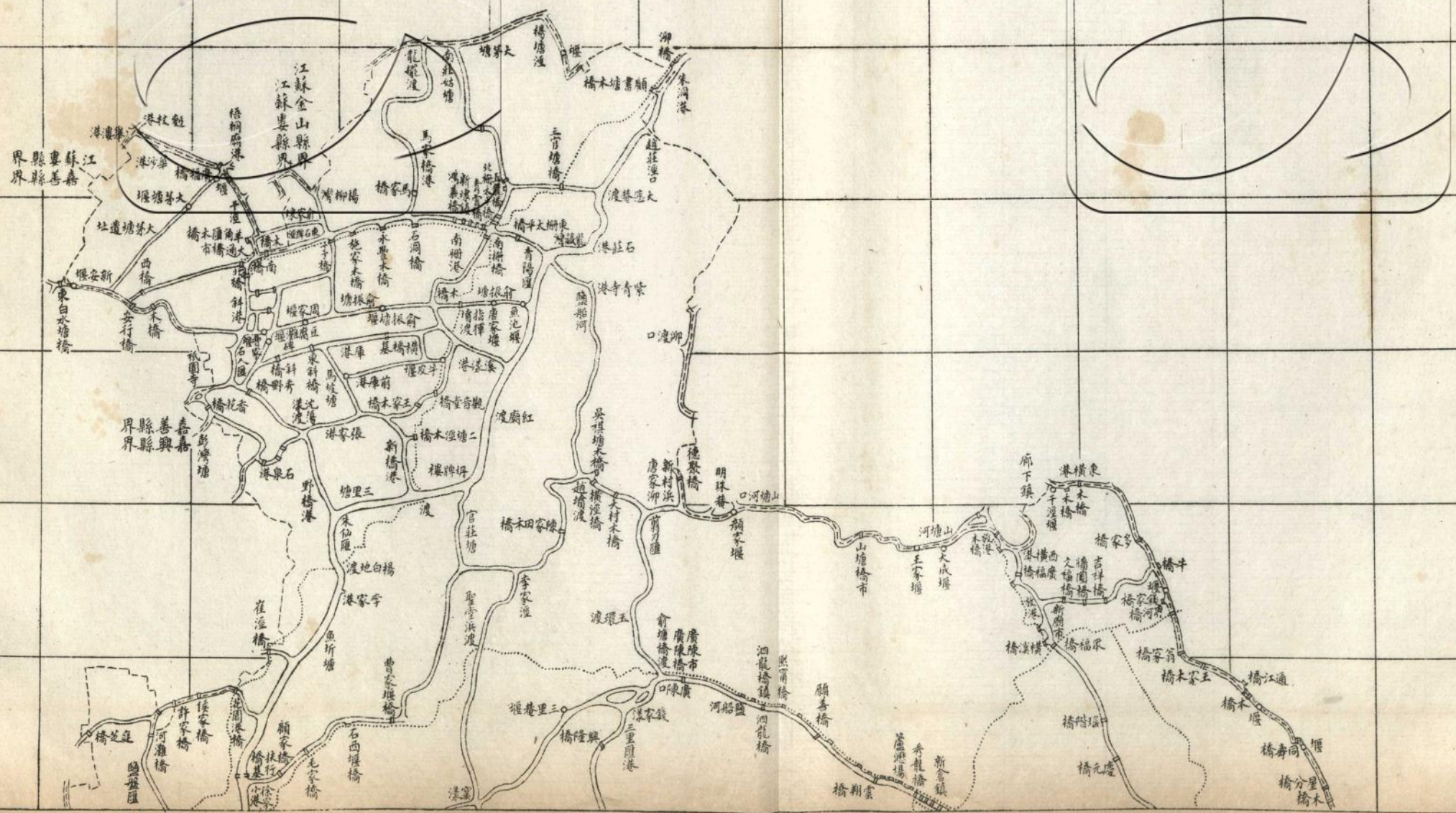
拼圖式

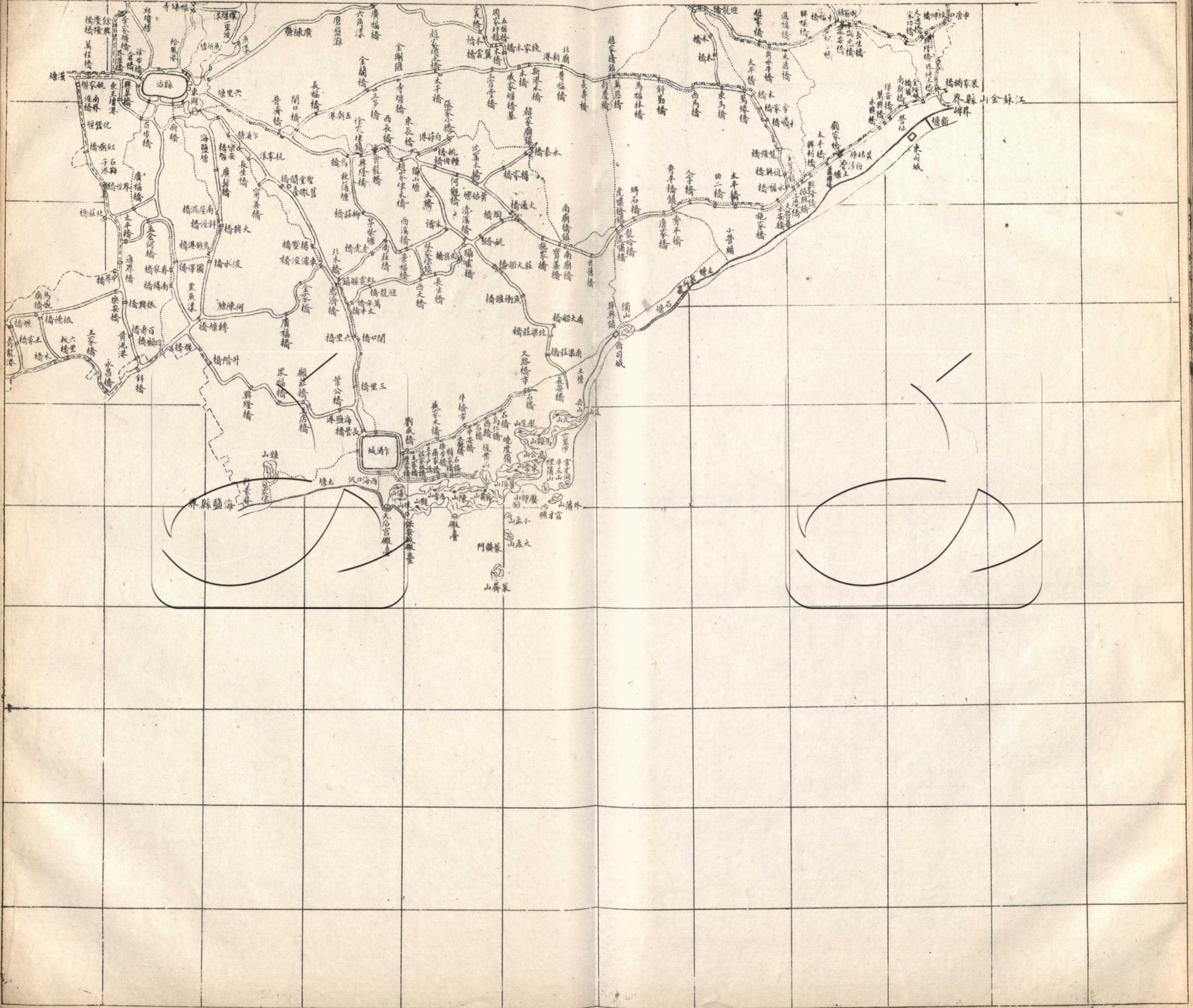
左上

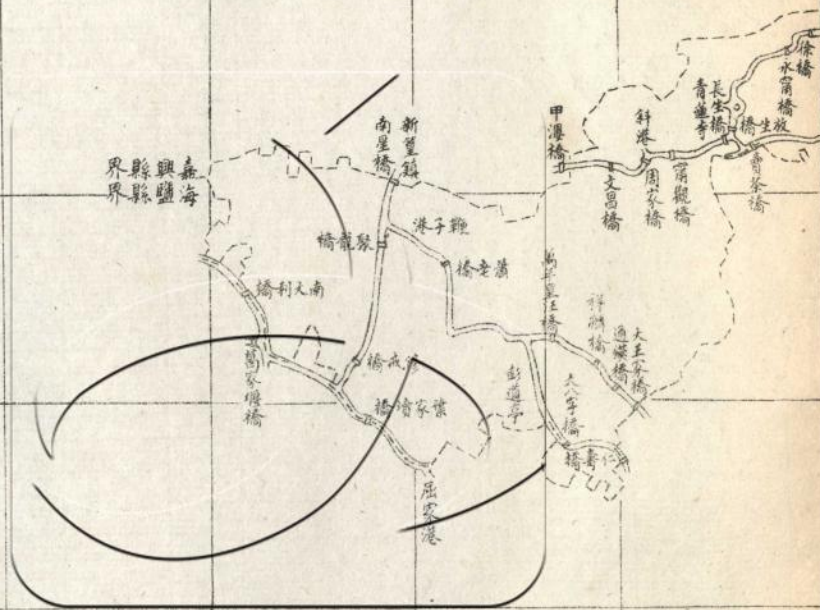

右

左









平湖縣沿革

禹貢揚州之域春秋越武原鄉戰國屬
楚秦會稽郡海鹽縣地明宣德五年析
置平湖縣屬嘉興府
國朝因之

嘉興府平湖縣

水路道里記

漢塘

經流

姚家堰北

漢塘自嘉興縣流至此入境又東流過萬程橋至界涇橋南二里水深九尺面闊十八

文此段仍與嘉興縣分水

西水門

自界涇橋南口東流至此一里三分分一支北流繞城又分一支南流繞城皆會於東湖

東水門

自西水門東流入城至此二里五分入東湖東湖水深一丈二尺面積八頃在城東門外為西南二方之水所匯

海鹽塘

經流

四顧橋

海鹽塘自海鹽縣流至此入境又東北流過黑魚漾口至轉塘橋二里七分

支東流為何陳塘

淡水橋

自轉塘橋東北流至此三里

大興橋

自淡水橋北少東流至此二里

廣行橋 自大興橋北流至此二里八分又北流迤西三里五分入東湖
枝流 黃泥港

振興橋 黃泥港自海鹽境內斜橋分海鹽塘之水北流入境過百壽橋至此三里六分

中界橋東 自振興橋北流至此一里五分中界橋迤北與海鹽縣分水以下至北莊橋口皆同

太平橋西 自中界橋東口北流至此一里分一支東流入橋

北莊橋口 自太平橋西口北流至此一里四分有海鹽縣之水自西來注之

廣福橋 自北莊橋口東流至此一里三分

新橋 自廣福橋東流折而北又折而東少北至此五里七分又東流折而北一里入東湖

湖自新橋西首分一支西北流折而北入南水門至城內與魏塘會

乍浦塘

經流

前黃山 乍浦塘自此發源匯諸山之水西流至陸家橋四里三分此下分流為乍浦城濠

長豐橋 自陸家橋西北流過乍浦城至此三里五分

三里橋 自長豐橋北流過海鹽港口至此二里三分

六里橋 自三里橋北流至此三里七分

太平橋前 自六里橋西北流至此一里七分分一支東流通林家埭鎮

虹霓堰鎮惠濟橋 自太平橋前西北流至此一里三分

聖堂關橋 自惠濟橋西北流至此六里

樂安橋堰 自聖堂關橋西北流至此三里又北流四里入東湖

魚圻塘

經流

環堰漾 魚圻塘自東湖分出東北流至此四里五分有松風港自西來會之見後

扶行橋址 自環堰漾北流至此一里六分分一支東北流為徐家小港又為官莊塘

楊白地渡 自扶行橋址東北流至此八里

朱仙匯 自楊白地渡東北流至此一里七分水深一丈三尺面闊十八丈

官莊塘口 自朱仙匯東流至此四里三分有扶行橋址分出之水自南來注之

溪漾港口 自官莊塘口北少東流至此四里五分

青陽匯 自溪漾港口東流過魚池堰至此四里水深一丈八尺面闊十八丈

大悲菴渡 自青陽匯東流折而北至此四里三分

趙莊涇口 自大悲菴渡東北流至此二里五分與江蘇金山縣分界

枝流 松風港

福臻寺 松風港自城濠分出北流至此三里五分又東流二里四分至環堰漾入魚圻

塘水深六尺
面闊七丈

廣陳塘

經流

磨盤灘 廣陳塘自東湖分出東北流至此六里九分

密漾 自磨盤灘東少北流過廣福橋至此三里五分水深一丈面闊十五丈

三里菴堰前 自密漾東北流至此四里八分

廣陳口 自三里菴堰前東少北流過錢家漾至此三里六分水深一丈三尺面闊七丈分一支東流為鹽船河見後

後

新村浜 自廣陳口北流過翦刀匯又東流至此七里九分弱與江蘇金山縣分界

枝流 鹽船河

泗龍橋鎮 鹽船河自廣陳口分廣陳塘之水東流迤南過廣陳市至此三里九分

新倉鎮 自泗龍橋鎮東南流至此五里九分水深三尺面闊四丈

迎龍橋 自秀龍橋東南流至此一里九分

趙家橋 自迎龍橋東南流至此三里五分

衙前鎮 自趙家橋東流至此四里五分水深二尺面闊二丈

宋功橋 自聚安橋東流至此三里五分

興隆橋東 自宋功橋東少北流至此一里五分分一支南流通黃姑塘

申唐口 自興隆橋東口東少北流至此一里與江蘇金山縣分界

六里塘河

經流

普濟橋東 六里塘河自東湖分出東南流至此五里分一支東北流迤而東南至全公亭鎮復合而為一

徐家埭鎮 自普濟橋東口東流至此三里六分

獨山塘口 自徐家埭鎮曲東流至此三里三分以下又名黃姑塘

大通橋 自獨山塘口東南流至此六里一分

南廟橋鎮 自大通橋東南流至此三里三分水深五尺

虎嘯橋鎮 自南廟橋鎮東南流過世德橋折而東北至此四里一分水深三尺

秀平橋鎮 自虎嘯橋鎮東流迤北至此三里四分

全公亭鎮 自秀平橋鎮東流至此六里九分水深三尺面闊四丈有普濟橋東分出之水自北來注之

界河木橋 自全公亭鎮東北流至此八里七分強與江蘇金山縣分界

陸路道里記

東門又名啟元門

幹路東向

毛家橋 自東門外東北行至此八里四分

聖堂浜渡 自毛家橋東北行過曹家堰橋塊至此八里三分

廣陳市 自聖堂浜渡過渡東北行至此八里一分

泗龍橋鎮 自廣陳市東行至此三里八分強

新倉鎮 自泗龍橋鎮東少南行至此六里一分

角水牛橋 自新倉鎮東少南行至此五里九分

計十里

衙前鎮 自角水牛橋東少北行至此四里自此東南行通南門幹路之金絲娘橋鎮計六里二分自此北行迤西通枝路之新廟市

計十里

申唐口 自衙前鎮東少南行迤而東少北至此七里弱與江蘇金山縣分界

枝路

趙家橋鎮 自新倉鎮西南行至此七里二分弱又南行七里九分至虎嘯橋鎮入南門

幹路

枝路

新廟市橫溪橋 自新倉鎮北少東行至此七里三分

界河橋 自新廟市東行至此五里六分與江蘇金山縣分界

放港 自橫溪橋北行至此四里五分與江蘇金山縣分界

枝路

萬緣橋 自新倉鎮東南行至此五里

慧隆橋 自萬緣橋東南行至此三里又東南行三里至全公亭鎮西入南門幹路

幹路東向

福臻寺 自東門外東北行迤而北少西至此四里六分

花園港橋 自福臻寺東北行折而北至此七里二分

楊白地渡 自花園港橋東北行至此七里一分

三里塘渡 自楊白地渡過渡東北行至此三里七分

牛皮堰 自三里塘渡過渡北行至此五里八分

新埭鎮 自牛皮堰北行至此五里七分

三官塘橋 自新埭鎮東北行至此三里三分

泖橋 自三官塘橋東北行至此七里九分與江蘇金山縣分界

枝路

石洞橋 自新埭鎮西行過鴻義橋至此一里五分

丁丁橋 自石洞橋西行至此三里三分

大通橋市 自丁丁橋西行過南橋又北行至此七里與江蘇婁縣分界

大南門 又名豫泰門

幹路

東湖東橋 自大南門外東行至此二里

普濟橋 自東湖東橋東行至此四里三分

徐家埭鎮 自普濟橋東行至此五里三分

東長橋 自徐家埭鎮東行過會龍橋西長橋至此三里

韓家廟鎮 自東長橋曲東行至此八里九分

南廟橋鎮 自韓家廟鎮南行迤東至此六里五分

虎嘯橋鎮 自南廟橋鎮東行至此四里二分 南通枝路之興興鎮計五里六分

秀平橋鎮 自虎嘯橋鎮東行至此三里七分

全公亭鎮 自秀平橋鎮東行至此七里三分

金絲娘橋鎮 自全公亭鎮東行至此七里九分

界河木橋 自金絲娘橋鎮東行至此九分與江蘇金山縣分界

枝路

大興橋 自大南門外南行迤東至此七里二分又南行折而西三里五分至圖澤橋入

小南門幹路

枝路

樂安橋堰 自東湖東橋東南行至此三里

甯善橋 自樂安橋堰東南行至此二里四分

虹霓堰鎮 自甯善橋東南行至此七里二分

乍浦城北門 自虹霓堰鎮南行至此八里五分

天后宮西北 自乍浦城北門南行過乍浦城出南門至此三里五分

觀山西麓 自天后宮西北首東南曲曲行至此三里三分 此段以下皆山石塘

叉路橋市 自乍浦城東門東少北行至此七里二分

長安橋 自叉路橋市東少北行至此二里

興興鎮 自長安橋東少北行至此四里 鎮南海塘有西司城東傍獨山

小營頭 自興興鎮東少北行至此七里又西北行三里五分至秀平橋入幹路

包家埭 自乍浦城北門南行入乍浦城出西門又西南曲曲行至此六里九分

行素巷 自包家埭西行至此一里三分 此段與海鹽縣分界土塘

大營基 自小營頭東行至此四里四分 此段土塘以下至界碑皆同

白沙灣 自大營基東行至此三里

東司城北 自白沙灣東行至此二里三分

新塘口 自東司城北首東行至此一里六分 南有新塘至海濱

界碑 自新塘口東少北行至此一里二分與江蘇金山縣分界

茅竹寨 自小營頭西南行至此二里九分 此段土塘

獨山東麓 自茅竹寨西南行至此二里 此段石塘

西司城東 自獨山東麓西北行繞山至此一里七分

益山北麓 自西司城東首西南曲曲行至此四里六分 此段以下皆山土塘

西海口汛 自包家埭東少北行至此四里三分 此段土塘又東行一里五分至天后宮西北

此段與東湖東橋起之枝路合

小南門

幹路

百步橋 自小南門外南行至此一里一分

廣福橋 自百步橋曲曲南行至此六里

桐鄉縣圖

拼圖式

上

下

海鹽縣志

圖澤橋 自廣福橋東南行過孟金河橋又東行折而南至此四里

四顧橋市 自圖澤橋南行至此五里五分與海鹽縣分界

西門又名毓秀門

幹路

界涇橋 自西門外西行至此一里五分與嘉興縣分界

北門又名豐亨門

幹路

庭芝橋 自北門外曲曲北行至此七里與嘉興縣分界

桐鄉縣沿革

禹貢揚州之域春秋吳越二國境戰國屬楚秦會稽郡由拳縣地三國吳以後為嘉興縣地五代晉以後為崇德縣地明宣德五年析置桐鄉縣屬嘉興府國朝因之

嘉興府桐鄉縣

水路道里記

運河

經流

石門鎮 運河自石門縣流至此入境又東北流至東高橋一里石門鎮迤東北與石門縣分水以下至繡溪橋

同皆

洪濟橋 自東高橋東北流至此二里分一支北流為白馬塘見後

曹家窰橋 自洪濟橋東北流至此二里分一支北流為通白馬塘

萬年高橋 自曹家窰橋東北流至此五里三分

繡溪橋 自萬年高橋東北流至此三里九分水深一丈一尺面闊十四丈分一支北流為金牛塘見後有車口涇自南來注之

登雲橋東 自繡溪橋東北流過登雲橋至此二里有康涇港自東南來注之分一支北流入眾建橋

毛家渡 自登雲橋東口東北流過皂林橋至此三里六分分一支北流入毛家渡橋

永新港口 自毛家渡東北流至此五里有永新港分石人涇之水自南來注之分一支北流入永福橋

文星橋北 自永新港口東北流至此一里三分有石人涇分水自南來注之

正家橋 自文星橋北口東北流至此四里強與秀水縣分界水深九尺面闊十四丈分

漾及五往涇

枝流 白馬塘

邱洪橋北 白馬塘自洪濟橋分運河之水北流過李莊橋邱洪橋至此四里五分有運河分

支水出曹家窰橋自東南來注之

對風橋 自邱洪橋北口北少東流至此二里

南雙橋 自對風橋北少東流至此一里五分

彭家十字漾 自南雙橋北少東流過北雙橋至此一里六分水深六尺面闊九丈有湖州歸安縣水自西來注之

野廟橋 自彭家十字漾北少東流至此一里

陳家橋 自野廟橋北少東流至此一里

香水八字橋 自陳家橋北少東流至此二里五分水深七尺面闊九丈香水八字橋迤東北與湖州歸安縣分水以下至

秋家橋東口皆同

西張橋 自香水八字橋東北流至此二里七分

秋家橋東口 自西張橋東北流至此一里秋家橋東口迤東北與湖州烏程縣分水以下至分水墩皆同

龍舌頭 自秋家橋東口東北流至此二里四分有金牛塘自東南來會之見後

濟遠橋 自龍舌頭東北流至此二里三分分一支東流通青鎮及小烏鎮等處

烏鎮 自濟遠橋東北流至此二里二分

分水墩 自烏鎮東北流至此二里三分水深一丈面闊十六丈分水墩迤東北又名澗溪塘與江蘇震澤縣分水以下皆同

六里橋 自分水墩東北流至此三里四分

九里橋 自六里橋東北流至此二里一分又東北流三里與秀水及江蘇震澤縣分界

水深一丈面闊十七丈

枝流 金牛塘

郭璞橋 金牛塘自繡溪橋分運河之水西北流至此二里五分

爐頭鎮 自郭璞橋西北流至此一里五分水深六尺面闊十丈

涇塘橋 自文星橋西北流至此一里六分

九里萬安橋 自涇塘橋西北流至此一里七分

南張橋 自九里萬安橋西北流至此三里三分

陳莊鎮 自南張橋西北流至此一里四分

北張橋 自匯源橋西北流至此一里六分又西北流五分至龍舌頭入白馬塘

石人涇

經流

興隆橋 石人涇自石門縣流至此入境又東流至平嘉橋西九分有瓜塔涇自西北來會之見後

油車橋西 自平嘉橋西口東流至此二里四分有北沙渚塘自東南來會之見後

御駕環橋 自油車橋西口東流至此二里五分強水深三尺面闊四丈

徐家橋 自御駕環橋東流至此二里七分

謝家橋 自徐家橋東流至此二里六分有東宜橋水自南來注之支北流通長生橋

穆盛橋 自謝家橋東流至此六里七分而東通范蠡湖

屠甸鎮橋 自穆盛橋東流至此二里九分水深五尺面闊六丈有沙木涇自西來會之見後

萬年橋 自拱樞橋西流至此一里五分

阜解橋北 自萬年橋北流至此二里九分分一支東流與嘉興分水北與嘉興分水以下至莊家橋皆同

天才橋 自阜解橋北口北流至此二里五分

讚聖橋 自天才橋北流折而西北又折而北至此一里七分

莊家橋 自讚聖橋北少西流過毛桃十字橋至此三里八分

王西店橋 自莊家橋西北流至此一里八分水深四尺面闊六丈

邱婆橋北 自王西店橋西北流過王旺橋吳橋至此四里七分有城濠分出之水自西南來注之自此西北流

為永新港通運河

博文橋 自邱婆橋北口東流迤北至此二里三分

萬壽橋 自博文橋北流折而東至此一里七分分一支西北流通運河

王母橋 自萬壽橋東流至此二里六分

濮院鎮橋 自王母橋北流折而東少北至此三里與秀水縣分界

枝流 瓜塔涇

畫公橋 瓜塔涇自石門縣流至此入境又東流至蕩心橋四里水深五尺二寸面闊五丈此段仍與石門縣

水分

樂家橋 自蕩心橋東流折而南至此一里六分又南流四分至平嘉橋西入石人涇

枝流 北沙渚塘

遺嘉謨橋 北沙渚塘自石門縣流至此入境又東流至清河橋一里八分水深四尺六寸面闊五丈

三尺 遺嘉謨橋迤東仍與石門縣分水以下至匠染橋皆同

匠染橋 自清河橋南流折而東至此一里強

守分橋前 自匠染橋東流折而北至此二里五分

龐家橋 自守分橋前西北流至此二里四分又東北流五分至油車橋西入石人涇

支流 沙木涇

馮家木橋 沙木涇自石門縣流至此入境又東流至長生橋二里八分

史家橋 自長生橋東流至此三里分一支北流入馬駕橋

八士橋 自史家橋東流至此二里強

起龍橋 自八士橋東流至此二里五分分一支北流入跨鳳橋又東流五里五分至屠甸鎮萬年

橋入石人涇

南沙渚塘

經流

長春橋東北 南沙渚塘自石門縣流至此入境又北流至永豐橋三里一分有中沙渚塘自西來

會之 見後

萬安橋 自永豐橋東北流至此二里三分

塘墊橋 自萬安橋東少北流至此二里一分

眾富橋 自塘墊橋東流至此一里一分

永富橋 自眾富橋東流過吳家木橋至此一里一分與杭州府海甯州分界

支流 中沙渚塘

萬興橋 中沙渚塘自石門縣流至此入境又東流至沙渚塘橋一里又東流至永豐橋

西入南沙渚塘

陸路道里記

東門又名青陽門

幹路路向東南

東市頭 自東門外東行至此四分強

東山橋 自東市頭南行折而東又折而南迤東過唐家橋至此三里四分

油車橋 自東山橋東南行至此五里四分

屠甸鎮萬年橋 自油車橋曲曲東南行至此九里二分強

莫太史橋 自萬年橋東行至此二里五分

扶橋 自莫太史橋南行折而東至此三里八分

朱氏明橋 自扶橋東行迤而東南曲行過泰安橋塘涇橋北斜橋至此六里五分

復興橋 自朱氏明橋東南行迤而東至此七里四分強與杭州府海甯州分界

幹路 路向北

亭子橋 自東市頭北行過會龍橋又東北行至此二里五分

捧日橋 自亭子橋東北行至此七里三分

萬壽橋 自捧日橋東北行過報恩橋至此三里四分

濮院鎮東 自萬壽橋東北行過王母橋至此六里三分與秀水縣分界

枝路

善慶橋 自濮院鎮西市西南行過齊榮橋越茂橋至此五里六分

廟牌橋 自善慶橋西南行至此五里八分

王西店橋 自廟牌橋南行折而西又折而南過大牛橋至此四里一分強又曲曲南行

十二里四分至屠甸鎮入向東南幹路

南門 又名時薰門

幹路

普甯橋 南三路口 自南門外南行至此七分強

思嘉橋 自三叉路口西南行至此四里四分與石門縣分界

枝路

魏婆橋 自三叉路口曲曲西行至此三里六分與石門縣分界

西門 又名先悅門

幹路

雙板石橋 自西門外西行至此三里與石門縣分界

北門 又名來遠門

幹路 路向北

來遠橋 自北門外北行至此五分 北有枝路通皂林橋計七里二分強

登雲橋 自來遠橋西北行至此六里二分

皂林橋 自登雲橋東北行過眾建橋至此九分

毛家渡橋 自皂林橋東北行至此二里九分

永新橋 自毛家渡橋東北行至此四里八分

正家橋西 自永新橋東北行至此五里六分與秀水縣分界

幹路西南向

繡溪橋 自登雲橋西南行至此一里七分

萬年高橋 自繡溪橋西南行至此三里九分

曹家寬橋 自萬年高橋西南行至此五里二分

洪濟橋 自曹家寬橋西南行至此二里

石門鎮橋西 自洪濟橋西南行過南巡營基及東高橋北境至此三里與石門縣分界

枝路

灣里橋 自登雲橋西北行至此二里六分

爐頭鎮 自灣里橋西北行至此一里六分

九里萬安橋 自爐頭鎮西北行過溼塘橋至此三里三分

南張橋 自九里萬安橋西北行至此三里三分

陳莊鎮 自南張橋西北行至此一里四分

北張橋 自陳莊鎮西北行至此一里六分

常豐橋 自北張橋西北行折而東北至此三里五分

青鎮市西 自常豐橋東行至此二里四分

小烏鎮市西 自青鎮西市東行至此四里七分

菜涇橋 自小烏鎮西市東行折而東北曲曲至此四里二分

馬家橋 自菜涇橋東北行至此三里三分與秀水縣分界



