

14. 21-654

21



004

昭和4年栃木県農業調査報告

栃木県知事官房統計課

国立国会図書館



始




9-116

14  
2  
654

縣木柘・年四和昭

# 告報查調業農



課計統房官事知縣木柘

14.21-654

~~14.4-654~~

目次

前編 施設概要

- (一) 緒言……………一
- (二) 一般施設……………一
  - 事務取扱規程——諸經費——調査主任會議
  - 調査機關
  - (附記) 市町村農業調査執務一覽、市町村農業調査區數、係員數並所要經費等一覽……………八
- (三) 指導訓練……………八
  - 農業調査員指導訓練會——耕地測量講習會——其ノ他施設
  - (附記) 市町村指導訓練狀況一斑……………三
- (四) 趣旨宣傳……………三
  - 宣傳大會——宣傳ホスター——宣傳スタン
  - プ——宣傳歌——秘密保持
  - (附記) 市町村趣旨宣傳狀況一斑……………三〇
- (五) 雜施設……………三〇

後編 結果概要

- (六) 篤行者……………三九
- (七) 結果編整……………四二
  - (附記) 市町村耕地建札實施狀況一斑
  - (參考) 縣農業調査事務經過大要……………四二
- (一) 記述……………四五
  - 一、郡市別耕地總面積表……………四五
  - 二、郡市別自作耕地面積表……………四五
  - 三、郡市別小作面積表……………四五
  - 四、市町村別耕地總面積表……………四五
  - 五、市町村別自作耕地總面積表……………四五
  - 六、市町村別小作耕地總面積表……………四五
- (二) 統計表……………四五

附錄

- 一、栃木縣農業調査事務關係者一覽
- 二、栃木縣農業調査宣傳歌詞



農業調査ニ關係  
セル本縣知事



事知山藤



事知岡森



本縣制定  
農業調査  
係員徽章



事知田原

農業調査趣旨宣傳大會狀況

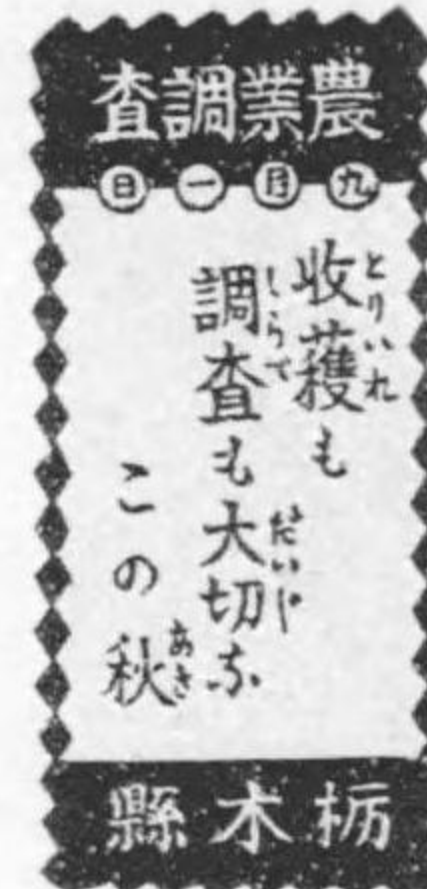
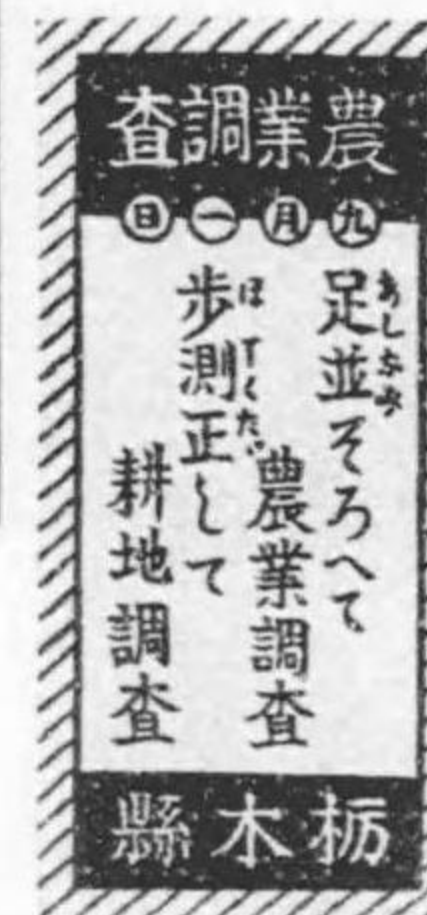
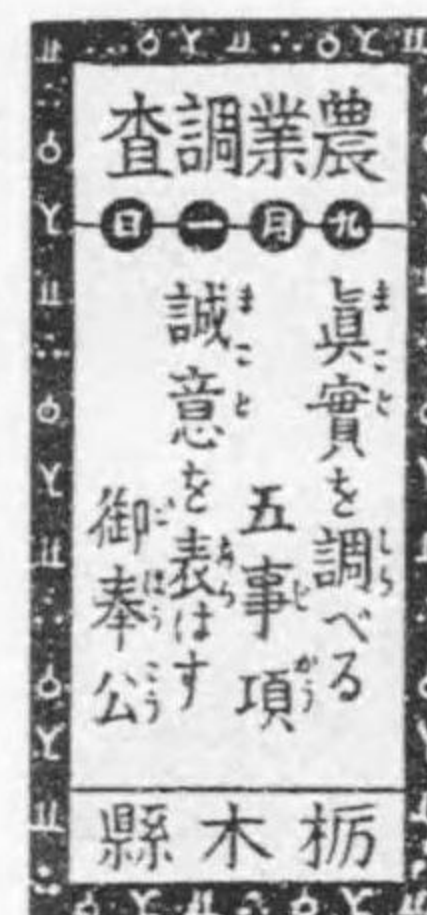


*[Faint, mostly illegible text, likely bleed-through from the reverse side of the page. Some vertical text is visible on the left side of this page.]*

一本タスボ傳宣定制縣本



一本タスボ傳宣定制縣本



農業調査  
用建札ノ  
一例

札立用書調電農

中	大	作	所有者	山本一郎
山	字	人		
山	中			
林				
元				
大				
田				

歌 傳 宣

農業調査宣傳部々逸

一ツトヤ一 筆毎に田や畑の  
二ツトヤ一 踏み出す歩測や鎌の尺  
三ツトヤ一 御國の爲に血と汗を  
四ツトヤ一 豫備の踏査や記入など  
五ツトヤ一 五つの事項をそれぞれに  
六ツトヤ一 六つの種目に區別して  
七ツトヤ一 夏から初めて秋の木  
八ツトヤ一 検畑遺床休耕地  
九ツトヤ一 九月一日夜の零時  
十ツトヤ一 土地空帳に基づいて

測量の一筆書く一筆に  
九月一日農業調査  
主の實意と耕地の面積  
調査大切と歩測の稽古  
主の真心あの問答の  
國をあげての農業調査  
主の爲なら踏みつけます  
書いたうれしき調べた静さ

測量の實意が頼むしい。  
主と添ふのも同じ頃。  
測量の身の爲國の爲。  
可愛や坊やが真似をする。  
端てもすけた下ごころ。  
調査日章さげての大調査。  
歩測てかためる田の面積。  
ちよいとくつろぐやつこらさ。

面積調べる大調査は  
間種平板あやまたす  
ささげて勤む調査員  
實査をする前大切に  
調べて書き出す耕地票  
耕地をのこらず調査する  
日本全国一帯に  
切替畑も耕地をや  
現在時間正儀に  
實地の調べを懸命に

前編 施設概要

一、

二、

三、

四、

## (一) 緒言

我國農業ニ關スル創始ノ大事業、農業調査ノ礎底タル耕地調査ハ本年(昭和四年)九月一日ヲ以テ實施セラレタリ。而シテ本縣ハ所謂關東平野ノ一部ヲ占獲シ、鬼怒、那珂及渡良瀬ノ諸大川ニ沿フ肥田沃圃アリ、加フルニ那須野ケ原ヲ初メトシテ縣内各地ニ散在セル幾多ノ原頭ニハ年ト俱ニ秣秬ノ閃メキ繁キヲ以テ、此ノ機會ニ際リ徹底的耕地調査ヲ行ヒ、本縣耕地面積ノ實相ヲ確把スルハ、當ニ帝國農業統計改善ノ基調ヲ展示スルノミナラス、正ニ本縣産業開發刷新ノ源泉ヲ掘穿スルモノナリト信認シ、縣ハ當初ヨリ一大決心ヲ以テ之カ調査ノ成效ヲ企圖セリ

## (二) 一般施設

四月下旬(以下日時等ノ詳細ハ別項栃木縣農業調査事務經過大要參照)本縣統計課長及農業調査係主任屬内閣統計局ニ開カレタル農業調査會議ヨリ歸廳スルヤ直チニ諸般ノ準備ニ入り農業調査事務取扱規程ノ公布、農業調査追加豫算ノ計上並ニ市町村農業調査主任會議ノ開催相次テ成レリ

### 事務取扱規程

農業調査事務取扱規程ハ縣訓令ヲ以テ公布シタルカ、定ムルトコロ市町村農業調査係主任ノ特設、農業調査區設定認可申請書作成様式、農業調査員選定様式並内申期限(六月十五日)、同告示様式、同指導訓練會期日報告、準備調査期間報告、結果表進達期限(十月末日)及附帶調査施行認可手續等ニ關スル八箇條ニシテ右ノ内調査區設定認可申請書様式中ニハ調査區番號、區域、耕地筆數、耕地面積(單位段)、農家數ヲ各調査區毎ニ表示セシムルコトトシ、調査員選定内申書様式中ニハ調査區番號、住所、職業、氏名、生年月日、履歷ノ概要ヲ各人毎ニ掲記セシムルコトトセリ而シテ本規程ノ運用ニ關シテハ別項ニ掲ケタル市町村農業調査主任會議

ニ於テ徹底ヲ圖リタルヲ以テ些ノ支障ナク進捗セリ

諸經費

農業調査施行ノ爲、國庫ヨリ本縣ヘノ交付金三千三百圓ナルカ追加豫算トシテ參事會ニ可決セラレタル本縣農業調査費ハ五千四百三十四圓内農業調査費二千七百六十圓、市町村交付金二千六百七十四圓ナリ

農業調査費二千餘圓ハ主トシテ農業調査員ノ指導訓練並ニ調査趣旨ノ徹底ニ關スル諸般ノ計畫施設費ニ充テ努メテ市町村ニ於ケル之等施設負擔ノ軽減ヲ圖レリ

市町村交付金ノ配當標準ハ半額平均割トシ其ノ餘ヲ耕地面積及耕地筆數各四割、農家戶數二割ノ割合ニ依リ按分セルカ一市町村平均十五圓十錢七厘最高配當額ニシテ尙ホ二十六圓(鹽谷郡北高根澤村)ニ過キス而シテ配當經費ノ寡少ハ當初本計畫ノ遂行上憂慮セラレタルカ各市町村當局ノ理解(市町村計上農業調査費)ト農業調査員ノ献身的活動ハ終ニ本調査ヲシテ完整ノ域ニ達セシメタリ

調査主任會議

市町村農業調査主任會議ハ五月廿七日ヨリ六月十一日ニ至ル十六日間一箇所二日宛トシ宇都宮、栃木、佐野、足利、真岡、鹿沼、矢板及大田原ノ各地ニ開催セリ知事訓示要旨及附議事項ヲ掲クレハ左ノ如シ

知事訓示要旨

本日茲ニ諸君ノ御會合ニ際シ所懷ノ一端ヲ述ブルノ機會ヲ得マシタコトハ余ノ最モ欣幸トスル所テアリマス  
輓近時勢ノ進運ニ伴ヒマシテ各種ノ正確ナル統計ニ對スル國家的社會的要求ハ愈々切ニシテ且大ナルモノアルニ至ツタノテアリマス夫故ニ政府ハ今春ノ議會ニ於テモ各種緊要ナル協賛ヲ得タノテアリマス就中昭和五年施行ノ國勢調査及本年ヨリ施行ノ農業調査ハ其ノ規模ノ宏大調査結果ノ價值等ヨリ觀テ寔ニ重要ナル統計事業ト謂ハネハナラスノテアリマシテ政府ハ勿論社會各方面ハ此ノ調査ノ結果ニ深甚ナル期待ヲ有シテ居ルノテアリマス從ツテ居常地方統計事務ノ改善發達ニ庸ラル、諸君ハ今ヤ其ノ責務ニ一層重大ヲ加ヘツ、アルコトヲ三思セラレ本事業ノ爲最善ノ努力ヲ致サル、ト共ニ廣ク各種統計事務ニ付テ益々精勵セラレタイノテアリマス  
今回會議ノ主題トナツテ居リマスル農業調査ハ先以テ昭和四年度ニ於テ耕地ニ關スル調査ヲ行フコトニナツテ居リマス此ノ調査ハ我國農業ニ關スル創始ノ大調査テアリマスノミナラス一般農民ノ利害ニ直接スル耕地ニ付

實地ニ洩ナク調査ヲ爲サントスルノテアリマス故ニ之ヲ圓滑ニ且有効ニ遂行センカ爲ニハ國庫交付金ヲ最有意義ニ使用セラル、外地方ニ於テモ事情ノ許ス限リ相當配意シ一面實查ノ衝ニ當ルヘキ調査員ノ選任並ニ指導訓練ノ宜シキヲ得ルト共ニ一般ニ對スル趣旨ノ宣傳ニ努メ其ノ誤解ナキ様ニスルコトハ肝要ナルコトテアリマス尙農業調査ノ施行ニ付テハ曩ニ中央ニ開カレタル會議ノ結果ニ依リ統計課長ヨリ詳細ニ指示シ併セテ本縣ニ於ケル諸計畫ニ付キ協議致スコトニナツテ居リマスカラ諸君ハ十分意ノ在ルトコロヲ了得セラレ各地方ノ實情ニ適スル所ノ知識ト又本調査豫行中遭遇セラレマシタ實例等ニ依リ意見ノアル所ハ腹臆ナク開陳セラレ以テ會議ノ效果ヲ收メラレル様ニ致シタイノテアリマス

附議事項

- (指示)◎農業調査ノ趣旨◎調査ノ時期◎調査ノ範圍◎調査事項◎調査機關◎市町村長及農業調査員ノ職務◎調査ノ方法◎結果ノ整理◎調査區ノ設定◎農業調査員ノ選任◎農業調査員ノ指導訓練◎調査用印刷物ノ交付◎耕地圖ノ作製◎面積ノ測定◎結果表提出期限◎調査ノ執務順序◎調査ノ趣旨普及◎附帶調査◎農業調査交付金

(注意)◎農業調査區設定認可申請書◎農業調査員選定内申書◎耕地票用紙交付數及殘餘數報告

(協議)◎農業調査員指導訓練會開催期日◎調査係員徽章

會議ハ本調査カ創始ノ企畫ナルト各自管内農業者ノ利害ニ直面セル調査ナリシト一面之カ圓滿ナル遂行上市町村豫算追加編成上諒解ヲ得ル必要ヲ認メ第一日ニ限リ特ニ市町村長ノ出席ヲ求メタルカ終始會議ハ緊張裡ニ進行シ、各種ノ具體的質疑モ頻出シ、殊ニ調査員ニ對スル手當ノ如キ一定ノ標準ニ依リ自發的ニ協定セラル、等本調査ニ對スル市町村當局ノ溢ル、カ如キ熱誠ハ意表舌端ニ流露シ縣當局者カ本調査完成ニ對スル自信ヲ深カラシメタリ因ニ會議ノ際參考トシテ呈示セル市町村農業調査執務一覽左ノ如シ

自五月上旬  
至六月上旬  
六月十五日

市町村長調査事務ノ指示ヲ受ケ

同日迄ニ調査區ヲ設定シ知事ノ認可ヲ申請



六月十五日 同日迄ニ調査員ヲ選定シ知事ニ内申  
 同日迄ニ市町村農業調査係主任ノ職氏名ヲ知事ニ報告  
 縣ヨリ發送ノ耕地票及結果表其ノ他ヲ接受ス  
 同日迄ニ調査員辭令及徽章ヲ接受シ之ヲ調査員ニ手交シ調査員ノ氏名ヲ告示ス  
 自七月上旬 同期間中ニ市町村長及市町村吏員并ニ調査員ハ指導員ヨリ調査事務ノ指示及訓練ヲ受ケ  
 至七月上旬 同日迄ニ市町村長ハ講話會ヲ開キ公衆ニ調査ノ趣旨ヲ普及ス  
 八月十日 同日迄ニ調査員ヲ招集シ調査員ノ心得ベキ要項ヲ指示シ同時ニ打合會、協議會等ヲ開ク  
 同日迄ニ耕地票用紙ニ郡市町村名及調査區番號ヲ記入シ各調査員ニ交付ス  
 同日迄ニ管內ニ於ケル準備調査期間ヲ決定シ知事ニ報告  
 同日ヨリ實地調査開始、調査員調査ノ實況ヲ視察シ指揮監督ス  
 同日迄ニ調査員ヨリ提出ノ耕地票受付  
 同日ヨリ耕地票ヲ檢査シ市町村結果表ヲ作成  
 結果表ヲ知事ニ進達  
 九月二十日 同日ヨリ耕地票ヲ檢査シ市町村結果表ヲ作成  
 九月廿一日 同日ヨリ耕地票ヲ檢査シ市町村結果表ヲ作成  
 十月末日 結果表ヲ知事ニ進達

**調査機關** 本縣ニ於ケル農業調査指導員ハ統計課長外統計課員八名及耕地課員一名計十名ニシテ七月一日内閣ヨリ命セラレタルカ其ノ他指導員ト俱ニ始終本調査事務ニ從事セル係員四名アリ農業調査區設定認可區數二千五百五十六ニシテ之カ調査員二千五百八十二名ニ達セリ調査員ノ一市町村平均十五名最多ハ那須郡那須村ノ六十名最寡ハ足利郡華座町ノ四名ニシテ任命後異動シタルモノハ稀少ナリ而シテ此ノ國內的ニシテ國際的ナル大事業遂行ノ責任ヲ負荷セル農業調査員ハ齊シク奉公ノ誠ヲ盡シ八百三十五名ニ達スル市町村長及調査係員ト勞苦ヲ俱ニシ完整ノ榮譽ヲ共ニセリ就中其ノ職務執行期間タル八、九月ニ於テ猛暑ヲ冒シ災疫ト戦ヒ或ハ指導訓練會ノ開催耕地原簿ノ作製、耕地圖ノ引寫シ耕地票用紙ノ豫備的記入等ニ降雨ナキ幾日ヲ役場樓上ニ送り或ハ豫備的踏査、進

ンテハ實地調査等ニ當リテ燒クルカ如キ地表ヲ連日東奔西走セルカ如キ其ノ涙クマシキ迄ニ尊貴ナル活動ハ永ク減セサルヘシ

左ニ市町村ニ於ケル調査區、調査係員、調査員及補助員ノ各數並所要經費ヲ掲ク

**市町村農業調査區數、係員數並所要經費等一覽**

町村名	調査區數	調査係員數	補助員數	所要經費
<b>河内郡</b>				
横川村	一五	三	一五	五〇〇
平石村	五	四	一〇	一〇〇
瑞穂野村	一六	三	一八	三〇〇
本郷村	一五	五	一八	三〇〇
上三川町	一〇	三	一〇	二八三
吉田村	一三	三	一三	三三
薬師寺村	一六	七	一七	二五〇
明治村	七	三	一六	二五〇
雀宮村	二〇	七	二二	三三〇
委山村	一四	四	一六	二八八
城山村	一三	三	一七	二七
國本村	一三	三	一七	二七
富屋村	一三	三	一七	二七
大澤村	一三	二	一六	二四
計	一六	二	一六	五〇〇
<b>上都賀郡</b>				
鹿沼町	五	九	一六	一八三
菊澤村	一〇	四	一三	三三〇
北犬飼村	一四	九	一七	三〇〇
北押原村	八	三	一三	二五〇
南押原村	一四	二	一七	五〇〇
西方村	一三	三	一四	三三六
計	一三	三	一四	三三六
<b>眞名子村</b>				
眞名子村	四	四	一〇	一四〇
清洲村	一〇	四	一〇	一四〇
永野村	九	三	一〇	一四〇
粕尾村	二	四	一〇	一四〇
栗野町	一〇	六	一三	一六〇
南摩村	二	三	一〇	一四〇
加蘇村	八	三	一〇	一四〇
東大蔵村	二	三	一〇	一四〇
西大蔵村	一〇	五	一〇	一六〇
板荷村	九	四	一〇	一四〇
小來川村	六	二	一〇	一四〇
落合村	一六	三	一八	二四〇
今市町	一三	四	一四	二四〇
日光町	九	二	一〇	一四〇
足尾町	七	三	一〇	一四〇
計	一〇	三	一〇	一四〇
計	一〇	三	一〇	一四〇

芳賀郡

眞岡町	一〇三三	二二〇〇	四〇〇
大内村	三三三	二四一	三三三
中内村	三三三	二七三	二四三
長沼村	一四四	二七三	二二七
久下田町	一四九	二三八	二二五
物部村	一六八	二三八	二二五
山前村	一四九	二七三	二二七
田野村	一四九	二七三	二二七
益子町	一七五	二二〇	二二五
七井村	一〇〇	二二〇	二二五
逆川村	一〇〇	二二〇	二二五
茂木町	一〇〇	二二〇	二二五
中川村	一〇〇	二二〇	二二五
須藤村	一〇〇	二二〇	二二五
小貝村	一〇〇	二二〇	二二五
市羽村	一〇〇	二二〇	二二五
祖母井町	一〇〇	二二〇	二二五
南高根澤村	一〇〇	二二〇	二二五
水橋村	一〇〇	二二〇	二二五
清原村	一〇〇	二二〇	二二五
計	二七〇七	三二八二六	六、三四

下部賀郡

栃木町	三三三	二七四	四三三
大宮村	三三三	二七四	四三三
國府村	三三三	二七四	四三三
壬生町	三三三	二七四	四三三
稻葉村	三三三	二七四	四三三
南大洞村	三三三	二七四	四三三
姿村	三三三	二七四	四三三
石橋町	三三三	二七四	四三三
國分寺村	三三三	二七四	四三三
桑村	三三三	二七四	四三三
絹山町	三三三	二七四	四三三
小山谷村	三三三	二七四	四三三
大谷村	三三三	二七四	四三三
間々田町	三三三	二七四	四三三
野木村	三三三	二七四	四三三
生井村	三三三	二七四	四三三
津川村	三三三	二七四	四三三
穂積村	三三三	二七四	四三三
豐田村	三三三	二七四	四三三
中津村	三三三	二七四	四三三
瑞穂村	三三三	二七四	四三三
水代村	三三三	二七四	四三三
計	三、〇〇〇	三、〇〇〇	三、〇〇〇

六

部屋村	二二三	二二三	二〇〇
赤麻村	二二三	二二三	二〇〇
三鴨村	二二三	二二三	二〇〇
岩舟村	二二三	二二三	二〇〇
小野寺村	二二三	二二三	二〇〇
富山村	二二三	二二三	二〇〇
靜和村	二二三	二二三	二〇〇
皆川村	二二三	二二三	二〇〇
吹上村	二二三	二二三	二〇〇
寺尾村	二二三	二二三	二〇〇
赤津村	二二三	二二三	二〇〇
家中村	二二三	二二三	二〇〇
計	四、九四	五、一〇	一、〇〇〇

楯谷郡

矢板町	三三三	二二三	二〇〇
泉根村	三三三	二二三	二〇〇
藤原村	三三三	二二三	二〇〇
栗山村	三三三	二二三	二〇〇
三依村	三三三	二二三	二〇〇
三原村	三三三	二二三	二〇〇
船生村	三三三	二二三	二〇〇
計	二、七四	二、七四	二、七四

那須郡

玉生村	一三三	一四一	二二〇
大宮村	一四一	一四一	二二〇
氏家町	一四一	一四一	二二〇
阿久津村	一四一	一四一	二二〇
北高根澤村	一四一	一四一	二二〇
熟田村	一四一	一四一	二二〇
喜連川町	一四一	一四一	二二〇
片岡村	一四一	一四一	二二〇
計	一、九七	二、〇〇	二、〇〇〇

大内村	一五三	一四一	二二〇
大山田村	一四一	一四一	二二〇
那珂村	一四一	一四一	二二〇
湯津上村	一四一	一四一	二二〇
川西町	一四一	一四一	二二〇
黒羽町	一四一	一四一	二二〇
須賀川村	一四一	一四一	二二〇
兩郷村	一四一	一四一	二二〇
伊王野村	一四一	一四一	二二〇
蘆野町	一四一	一四一	二二〇
那須村	一四一	一四一	二二〇
鍋掛村	一四一	一四一	二二〇
金田村	一四一	一四一	二二〇
黒磯町	一四一	一四一	二二〇
東那須野村	一四一	一四一	二二〇
狩野村	一四一	一四一	二二〇
西那須野村	一四一	一四一	二二〇
高林村	一四一	一四一	二二〇
計	四、〇〇	四、〇〇	四、〇〇〇

足利郡

犬伏町	一三三	一四一	二二〇
堀米町	一三三	一四一	二二〇
田沼村	一三三	一四一	二二〇
三好村	一三三	一四一	二二〇
葛生町	一三三	一四一	二二〇
常盤村	一三三	一四一	二二〇
氷室村	一三三	一四一	二二〇
野上村	一三三	一四一	二二〇
飛駒村	一三三	一四一	二二〇
新合村	一三三	一四一	二二〇
赤見村	一三三	一四一	二二〇
旗川村	一三三	一四一	二二〇
計	一、三三	一、四一	一、二二〇

安蘇郡

大内村	一五三	一四一	二二〇
佐野町	一四一	一四一	二二〇
植野村	一四一	一四一	二二〇
界村	一四一	一四一	二二〇
計	四、〇〇	四、〇〇	四、〇〇〇

毛野村	一三三	一四一	二二〇
富田村	一三三	一四一	二二〇
吾妻村	一三三	一四一	二二〇
北郷村	一三三	一四一	二二〇
名草村	一三三	一四一	二二〇
三重村	一三三	一四一	二二〇
山前村	一三三	一四一	二二〇
三和村	一三三	一四一	二二〇
葉鹿町	一三三	一四一	二二〇
計	一、三三	一、四一	一、二二〇

小俣町	四二	五五	一五	筑波村	二〇	三三	六〇	宇都宮市	一四	一〇	一六	三二	一〇四九
梁田村	一四	三三	一四〇	御厨町	九三	二一	一三	足利市	六	五	八一	一三〇	
久野村	八五	二〇	一一〇	山邊村	七八	八一	一三五	總計	三二	五五	五二	八五	三、七五
				計(一六)	二五	三	一四	七	二	三〇			

### (三) 指導訓練

農業調査員ノ指導訓練ニ對シテハ本縣豫算ノ大部分ヲ傾注シ、管内六十四箇所ニ各所在地及隣接市町村農業調査員ヲ招集シテ指導訓練會ヲ開催シ、別ニ管内三箇所ニ耕地測量講習會ヲ開設シテ其ノ遺憾ナキヲ期セリ

**農業調査員指導訓練會** 指導訓練會開催日時、會合場所等ニ關シテハ豫メ市町村農業調査主任會議ノ際協定シ七月十六日ヨリ八月五日迄連日、一日三箇所(例外、二箇所)ニ指導員出張シ農業調査從事員必携ニ基ツキ徹底的指導ヲ續行、著シキ効果ヲ舉クルコトヲ得タリ開催日時、會合地(各首位ニ掲ケタルモノ)、會合市町村ヲ掲クレハ左ノ如シ

七月十五日	宇都宮市、(河内)平石村、城山村、國本村、委川村、豐郷村	石橋町、(委)妻村	(鹽谷)阿久津村、北高根澤村
十六日	篠井村、富屋村、大澤村	壬生町、南犬飼村、稻葉村	氏家町、熟田村、喜連川町
十七日	田原村、羽黒村、絹島村、古里村	國分寺村、桑村	玉生村、大宮村、船生村
十八日	(芳賀)清原村、水橋村、祖母ヶ井町、南高根澤村、市羽村	小山町、大谷村、穗積村	矢板町、片岡村、泉村、野崎村
十九日	須藤村、小貝村	野木村、間々田町	佐久山町、上江川村
二十日	茂木町、逆川村、中川村	部屋村、生井村、寒川村	大田原町、金田村、親園村
二十一日	益子町、七井村、田野村	藤岡町、赤麻村、三鴨村	西那須野村、狩野村
二十二日	眞岡町、山前村、大内村、中村	水代村、中村、瑞穂村、靜和村	鹽原町、簪根村
二十三日	久下田町、長沼村、物部村	栃木町、豐田村、大宮村、國府村、家中村	高林村

二十四日	(河内)吉田村、藥師寺村、(下都賀)絹村	吹上村、赤津村、寺尾村、皆川村	黒磯町、東那須野村、鍋掛村
二十五日	本郷村、上三川町、明治村、瑞穂野村	岩舟村、富山村、小野寺村	那須村
二十六日	雀宮村、横川村	(安蘇)植野村、界村、佐野町	伊王野村、芦野町、兩郷村
二十七日	(上都賀)鹿沼町、菊澤村、北押原村	犬伏町、堀米町、旗川村	川西町、黒羽町
二十八日	板荷村、落合村、小來川村	葛生町、常盤村、氷室村	馬頭町、武茂村、大内村
二十九日	今市町、(河内)豐岡村	三好村、田沼町、野上村	大山田村、須賀川村
卅日	日光町	新合村、飛駒村	那珂村、湯津上村
卅一日	南押原村、北犬飼村	富田村、赤見村、吾妻村、毛野村	烏山町、七合村、下江川村、荒川村
八月一日	西方村、眞名子村	筑波村、梁田村、久野村、山邊村	(鹽谷)栗山村
二日	栗野町、清洲村、南摩村、粕尾村、永野村	御厨町	
三日	東大芦村、加蘇村	北郷村、名草村	
四日	西大芦村	山前村、三重村、三和村、足利市	三依村
五日		小俣町、葉鹿町、菱村	
		(上都賀)足尾町	藤原村

### 耕地測量講習

耕地測量講習會ハ七月八日鹽谷郡片岡村尋常高等小學校ニ於テ開催シ引續キ九日下都賀郡富山村尋常高等小學校、十日宇都宮市縣商品陳列所附屬公會堂ニ於テ開催セリ。市町村役所役場農業調査主任及係員ヲ正會員トシ、農業調査員及産業統計調査員ノ傍聴ヲ許可セルカ、講師ニハ指導員タル縣耕地課ノ瀨谷技師當レリ。講習時間ハ各會場トモ四時間乃至五時間ニ過キサリシカ、講師カ自ラ作製セル要目ニ從ヒ熱誠平易ニ講述並ニ實地指導セル爲、參會者ノ得タルトコロ著大ニシテ、更ラニ當日ノ參會者ハ各市町村ニ歸リ該要目ヲ複刻シテ農業調査員ニ分チ指導セルモノ抄カラス講習要目ヲ掲クレハ左ノ如シ

- 一、步測—步測ノ方法及注意事項
- 二、鎖測量—使用スル器械—距離ノ測定—斜面ノ距離—一定點ヨリ同一平面上ニアル直線上ニ垂直線ヲ設定セル方法—地形ノ測定 (イ)三角形(測量、製圖、面積) (ロ)四邊形 (ハ)多邊形 (ニ)障礙物ニヨリ見透出來マ場合—杖距離測量
- 三、平板測量—平板器—測量(射出法、交叉法、前進法)—面積計算

尙本縣ハ今回ノ調査指導ニ充ツル爲メ平板器、步測計其ノ他ノ測量用器ヲ新調セリ

**其ノ他施設**

農業調査ニ對シ如上ノ指導訓練ヲナセル縣ハ、其ノ事業中各市町村長會又ハ產業事務研究會等ノ申請ニ依リ指導員ヲ特派シテ調査趣旨並ニ方法ノ徹底ニ努メタリシカ就中五月廿一日上都賀郡町村長會ノ申請ニ依リ逸早ク農業調査事務取扱方法ニ關スル指示ヲナシタルカ如キ又ハ八月七日那須郡狩野村ニ於テ同郡町村長會主催ノ農業調査豫行實施ニ對シ直接指導訓練スルカ如キ主ナル實例ナリ

斯クテ實查現在日前後ヲ通シ約二週間殆ント指導員全部ヲ縣内各地ニ派シテ或ハ主任ニ對シ或ハ調査員ニ就キ

（準備調査期間視察事項）（一）土地臺帳欄及備考欄記入ノ適否 （二）調査員ノ耕地票提出期日 （三）關係書類ノ整否 （四）現在將來ニ對スル質疑應答 （五）其ノ他

（實地調査期間視察事項）（一）實地調査欄ト土地臺帳欄ノ記入適否 （二）關係書類ノ整否 （三）耕地票檢査イ、帶封記入枚數ト實際トノ照合 ロ、耕地票番號ノ重複脱漏ノ有無 ハ、實地調査地番ノ記入ニ重複ノ有無 ニ、調査事項記入漏ノ有無 ハ、自作地小作地決定ノ適否 （四）質疑應答 （五）其ノ他

其ノ他市町村ニ於ケル指導訓練狀況ノ一斑ヲ掲クレハ左ノ如シ

**市町村農業調査員訓練指導方法一班**

**【河内郡】**

◎本郷村 (イ)協議會開催三回 附議事項、圖面調製及臺帳記入、調査日割、實測後ノ圖面臺帳整理等 (ロ)測量講習會開催出席者十五人三月廿日 (ハ)調査豫行實施、三月廿二日調査員ヲ指定ノ場所ニ集合セシメ臺帳圖面ニ依リ實地ニ對照シ各地形ニ應シ簡便ナル測量法ニヨリ(步測、間繩)各自ニ應用セシム (ニ)耕地票互審會開催

◎田原村 (イ)協議會開催四回 附議事項、調査區協定、準備調査着手方法、補助員耕地豫備的踏査、調査用物

品購入(以上七月十八日)、耕地豫備的踏査及期日、耕地票用紙交付及豫備的記入、耕地面積測定及耕地圖ニ地目記入(以上七月三十一日)、耕地票記入方法、實地調査、耕地票ノ整理及提出、質疑事項(以上八月三十日)、耕地票互審會其ノ他(以上十月九日) (ロ)耕地測量講習會開催、七月十日、出席者十二名

◎富屋村 (イ)協議會開催 (ロ)測量講習會開催七月二十七日出席者五十四名 (ハ)耕地調査豫行七月二十九日出席者三十五名 (ニ)耕地票互審會開催八月五日、六日出席者十八名

◎姿川村 (イ)農業調査準備調査打合會開催、七月十八日 (ロ)準備調査豫行實施會開催、八月十四日 (ハ)調査事務指導會開催、八月三十一日 (ニ)耕地票提出及使用器具返還ニ關シ會合開催、九月十四日

◎豊岡村 (イ)協議會開催八回 附議事項、調査ノ趣旨方法徹底、調査關係書類ノ作製、調査事務ノ指示及訓練、準備調査方法ノ豫行實施、調査員罹災燒失ニ付關係書類合同作製 (ロ)測量講習會開催

◎平石村 (イ)協議會開催三回 附議事項、調査區々分、調査方法徹底 (ロ)準備調査豫行會開催 (ハ)耕地票互審會開催(九月二十七日ヨリ四日間)

◎上三川町 (イ)協議會開催二回 附議事項、調査方法、準備調査開始期調査區劃ノ協定 (ロ)調査豫行實施

◎吉田村 (イ)農業調査員ヲシテ實地測量ヲ視察セシム(七月二日視察場所本郷村) (ロ)農業調査員會開催二回七月十八日及七月二十九日 (ハ)準備調査ノ結果ニ對スル互審會開催八月三十一日

◎雀宮村 (イ)協議會開催三回 八月十日出席者二十五名、八月二十一日出席者二十二名、八月二十八日出席者二十三名、準備調査及實地調査ニ關シ附議 (ロ)指導訓練會開催七月二十日出席者二十六名

◎城山村 協議會開催二回 附議事項、耕地建札、土地臺帳記入、調査期限等

◎國本村 協議會開催四回 關係法規及實地調査等ニ關シ附議

◎大澤村 協議會開催四回 附議事項、農業調査趣旨並農業調査員ノ職務準備調査及實地調査期日、農業調査臺帳記入、耕地票整理及提出

◎篠井村 (イ)協議會開催二回八月一日及八月十日出席者全員 (ロ)耕地票互審會(各調査區毎ニ開催)

- ◎羽黒村 (イ)協議會開催七月八日 (ロ)測量講習會開催出席者二十五名
- ◎絹島村 (イ)調査員會開催二回 (ロ)測量講習會開催八月七日出席者十五名
- ◎古里村 協議會開催四回 附議事項、調査施行方法、耕地圖作製方法、補助員囑託ニ關スル入選、耕地票記入方法、耕地建札
- ◎豊郷村 (イ)協議會開催五回(農業調査ノ趣旨方法徹底、質疑應答) (ロ)各調査區ニ吏員出張ノ上耕地票記入ニ付實地指導

【上都賀郡】

- ◎鹿沼町 (イ)測量講習會開催八月九日、出席者六名、步測及平板測量法 (ロ)調査豫行實施八月二十五日ヨリ五日間一調査區一日ツ、調査係主任出張指導
- ◎菊澤村 協議會開催八月十一日出席者十名、調査ノ趣旨方法徹底、耕地票整理提出、耕地測量方法實地指導
- ◎北押原村 協議會開催二回 耕地票記入方法及測量方法ニ付指導訓練
- ◎南押原村 (イ)協議會開催二回 (ロ)各調査區ニ付調査方法ノ實地指導
- ◎西方村 調査員會開催四回(七月二十五日、八月一日、八月十五日、八月三十日) 調査ノ趣旨方法徹底、耕地票記入、準備調査終了後ノ取扱等
- ◎眞名子村 耕地票整理互審會開催(九月十四日ヨリ同二十日迄)全員出席
- ◎清洲村 (イ)協議會開催二回 八月七日、八月十四日 (ロ)土地測量實地指導會開催、八月二十七日 (ハ)耕地票整理互審會開催(村内三ヶ所八月二十六日、九月二日)
- ◎粕尾村 協議會開催二回 附議事項、調査區々域、調査期日、耕地圖作製、耕地票豫備的記入、豫備的踏査、耕地測量、實地調査、耕地票整理提出、耕地建札
- ◎栗野町 (イ)調査員區長聯合協議會開催附議事項、調査ノ趣旨方法徹底實地調査ノ際區長立會並印刷物配付方依頼以上八月三日 (ロ)實地調査ニ關シ協議會開催以上八月十五日

- ◎南摩村 協議會開催七月七日附議事項、農業調査臺帳及耕地票豫備的記入、豫備的踏査、實地調査ノ順序其他
- ◎板荷村 協議會開催二回 八月十日、八月二十七日、附議事項 (イ)調査規則、調査方法、調査順序、調査票作成 (ロ)測量講習會、調査豫行實施等
- ◎小來川村 耕地調査着手打合會(八月九日) 耕地票提出互審會其他
- ◎落合村 協議會開催三回 (イ)主ナル附議事項、質疑事項、模擬調査、測量方法 (ロ)講話會開催等
- ◎今市町 協議會開催二回 主ナル附議事項 (イ)耕地圖ノ作製 (ロ)耕地票ノ豫備的記入方法 (ハ)實地調査ノ方法 (ニ) 耕地票記入ノ方法 (ホ)實地測量方法、其他
- ◎足尾町 八月六日準備調査事務ニ關スル打合會、八月七日ヨリ三日間耕地票豫備的記入方法ノ巡回指導、八月十一日ヨリ二十日間調査方法並測量方法ノ實地指導

【芳賀郡】

- ◎眞岡町 協議會開催二回 附議事項、調査事務ニ關スル指導、耕地圖作製、調査事務研究(自八月十四日至八月十七日)
- ◎大内村 協議會開催一回 附議事項、調査ノ趣旨外七件(七月十九日)
- ◎長沼村 (イ)協議會開催二回 附議事項、調査機關、調査方法、調査時期、耕地圖ノ作製及調査原簿作製(以上七月二十六日) 調査ノ各般ニ亘ル質疑打合(以上八月二十六日) (ロ)測量講習會開催二回出席者第一回ハ二十余名第二回三十名(八月二十七日、九月一日)
- ◎久下田町 協議會開催三回 附議事項、調査從事員必携事項(以上七月二十三日)、調査區界、協議決定(以上七月二十九日) 耕地票提出期日決定、調査方法(新番分筆等)、耕地圖ニ境界及地目等記入ノ件、耕地票記入上ノ注意(八月十四日)
- ◎物部村 (イ)協議會開催二回 附議事項、調査從事員必携事項 (ロ)測量講習會開催出席者二名
- ◎山前村 (イ)協議會開催 附議事項、調査方法、其他(以上七月二十日) (ロ)測量講習會、調査豫行實施出席

者調査員全部(以上八月十日)

- ◎中村 (イ)協議會開催二回 附議事項、調査従事員必携事項 (ロ)測量講習會開催出席者五名(以上七月十日)  
(ハ)調査豫行實施、耕地圖作製、耕地票記入歩測ノ方法(以上七月二十日)
- ◎田野村 (イ)協議會開催三回 附議事項、調査區ノ指示、調査従事員必携事項、説明及質疑ノ説明、測量方法  
(ロ)調査豫行實施(以上九月一日)
- ◎益子町 協議會開催三回 附議事項、調査趣旨宣傳、調査事項、調査方法及時期、互審會、調査區界ノ協定、  
耕地票記入方法
- ◎逆川村 (イ)協議會開催一回 附議事項、準備調査、實地調査、耕地票ノ整理方法、耕地立札 (ロ)調査區毎  
ニ調査豫行實施
- ◎茂木町 協議會開催三回 附議事項、農業調査全般ニ亙ル事項(以上八月廿五日)、實地調査(八月三十日)、現  
場報告小票配付ニ關スル事項(以上八月三十一日)
- ◎中川村 (イ)協議會開催二回 附議事項、調査趣旨ノ普及、調査方法並順序、調査ニ關スル意見並希望 (ロ)  
八月二十六日ヨリ同三十一日迄調査豫行實施指導、九月一日ヨリ十日迄實地調査指導
- ◎小貝村 (イ)協議會開催二回 附議事項、農業調査員ノ心得 (ロ)測量講習會開催出席者十五名(以上七月二  
十二日) (ハ)調査豫行實施、耕地票豫備的記入(以上八月五日)
- ◎市羽村 協議會開催三回 附議事項、調査事務指導、調査臺帳記入及耕地圖作製、調査豫行實施、耕地票互審  
會開催
- ◎祖母井町 (イ)協議會開催二回 附議事項、耕地圖ノ作製、準備調査事務、調査事務ニ關スル打合 (ロ)八月  
十日調査豫行實施指導 (ハ)八月三十日耕地票互審會開催
- ◎南高根澤村 (イ)協議會開催一回 附議事項、隣接調査區共同調査 (ロ)十月十二日耕地票互審會開催
- ◎水橋村 協議會開催二回 附議事項、擔當調査區界決定、準備調査事務
- ◎清原村 協議會開催二回 附議事項、調査ニ關スル指示(以上七月十三日)、豫備的調査ノ結果ニヨル疑義打  
合(以上八月二十六日)

【下都賀郡】

- ◎栃木町 (イ)協議會開催八月二十一日 (ロ)實地調査並ニ耕地票記入ニ付係主任出張指導
- ◎大宮村 (イ)協議會開催二回 耕地圖作製、耕地票記入、實地調査ニ關シ附議 (ロ)九月十九日耕地票、互審  
會開催
- ◎國府村 協議會開催三回 耕地圖作製、調査原簿ノ記入、耕地票ノ記入整理ニ關シ附議
- ◎壬生町 (イ)八月十日研究会開催 (ロ)八月二十四日、準備調査ニ對シテ互審會開催
- ◎稻葉村 (イ)八月二十二日調査豫行實施併テ調査事項ニ關シ打合會開催 (ロ)八月二十六日並ニ十月二十四  
日耕地票互審會開催
- ◎姿 村 協議會開催四回(調査方法、境界)
- ◎石橋町 調査豫行實施八月二十五日、耕地票互審會、協議會開催(三回)
- ◎桑 村 測量指導練習會並ニ協議會開催
- ◎間々田町 (イ)測量講習會開催 (ロ)調査豫行實施 (ハ)耕地票互審會開催
- ◎穂積村 協議會並ニ互審會開催
- ◎瑞穂村 (イ)協議會開催二回 耕地票記入、調査豫行實施ニ關シ附議 (ロ)調査豫行實施八月一日ヨリ各調査  
區ニ係主任出張指導
- ◎水代村 (イ)八月七日測量講習會開催出席者十七名 (ロ)八月九日事務打合會、同二十日講習會(耕地票記入)  
同三十日協議會(實地調査)開催
- ◎藤岡町 (イ)協議會開催四回 調査方法、耕地票記入ニ關シ附議 (ロ)耕地票、互審會開催
- ◎赤麻村 (イ)八月十五日協議會開催 (ロ)八月二十八日測量講習會開催出席者十五名 (ニ)八月二十九三十日

調査豫行實施 (ホ)九月廿二日耕地票互審會開催

◎三鴨村 (イ)協議會開催七月二十九日、八月八日 (ロ)八月九日測量講習會開催(歩測ニヨリ測量方法) (ハ)八月十日調査豫行實施 (ニ)八月廿五日耕地票互審會開催

◎岩舟村 (イ)協議會開催二回 (ロ)九月十八日耕地票互審會開催

◎富山村 協議研究會開催三回

◎皆川村 (イ)協議會開催四回 (ロ)測量講習會開催(歩測間繩ノ測量)出席者十三名

◎吹上村 (イ)八月二十七日協議會竝ニ測量講習會開催出席者二十二名 (ロ)八月三十一日耕地票互審會開催

◎赤津村 協議會開催四回 附議事項、調査方法、耕地票記入、疑義應答

◎家中村 (イ)協議會開催二回 (ロ)調査豫行實施八月十五日ヨリ二十五日マデ

【塩谷郡】

◎矢板町 (イ)協議會開催二回 附議事項、農業調査趣旨徹底、調査ノ時期、調査範圍、調査事項、境界協定其他 (ロ)測量講習會開催八月十三日出席者十八名 (ハ)調査豫行實施(各調査區毎ニ實地指導ヲ爲ス)

◎泉村 協議會開催二回 附議事項、實地調査、耕地票ノ整理及提出耕地測量

◎篠根村 (イ)協議會開催二回 (ロ)測量講習會開催七月二十二日出席者十一名 (ハ)調査豫行實施 (ニ)耕地

票互審會開催

◎塩原町 (イ)協議會開催七月十九日、八月十日、八月三十日ノ三回 (ロ)實地調査、訓練會開催

◎三依村 (イ) 協議會開催三回 (ロ)測量豫習會開催出席者七名 (ハ)調査豫行實施 (ニ)耕地票互審會開催

◎栗山村 (イ)協議會開催 (ロ)調査豫行實施

◎藤原村 (イ)協議會開催三回 (ロ)調査豫行實施 (ハ)耕地票記入ニ付互審會開催

◎船生村 (イ)協議會開催、附議事項、準備調査期日、耕地圖作製、耕地豫備的踏査、耕地ノ踏査實測 (ロ)耕地票互審會開催

地票互審會開催

◎氏家町 (イ)協議會開催、調査趣旨及方法徹底 (ロ)調査豫行實施

◎阿久津村 協議會開催四回 耕地圖作製、豫備調査ノ方法、實地調査方法等ニ付附議

◎北高根澤村 協議會開催、調査ノ趣旨及方法徹底、耕地圖ノ作製等附議

◎熟田村 (イ)協議會開催二回 (ロ)調査豫行實施八月二十七日調査員全員出席、耕地測量ノ方法及調査方法等

ニ付實地指導

◎喜連川町 (イ)協議會開催、調査趣旨及方法徹底、歩測ノ練習、實地測量ノ要領ニ付訓練 (ロ)耕地票記入ニ

付互審會開催

◎片岡村 協議會開催、附議事項、調査區域及補助員ノ件、準備調査及實地調査ノ方法、耕地票ノ整理及提出其

他

【那須郡】

◎大田原町 (イ)測量講習會開催七月二十五日 (ロ)實地ニ付調査方法指導訓練會開催八月十一日十二日ノ二日間

◎佐久山町 協議會開催三回 實地調査豫行實施

◎上江川村 協議會開催、附議事項、調査方法、耕地票記入、實地調査要項、簡易測量法等

◎下江川村 (イ)協議會開催三回 (ロ)測量講習會開催七月三十日出席者十八名 (ハ)準備調査及實地調査ニ付

調査區毎ニ實地指導執行

◎向田村 協議會開催、附議事項、調査趣旨方法徹底、準備調査方法、質疑解答其他

◎境村 (イ)協議會開催二回 附議事項、調査ノ趣旨普及、調査員擔當區指定、調査方法、簡易測量法其他

(ロ)耕地票互審會開催十月二十日

◎烏山町 (イ)指導訓練會開催 (ロ)準備調査指揮自八月十一日至同三十一日 (ハ)實地調査指揮自九月一日至

同二十日

◎七合村 (イ)協議會開催三回 附議事項、耕地票記入方法、擔當區略圖作製、調査ノ趣旨普及方法、移動耕地ノ發見調査方法、調査ノ重複脫漏防止方法、各調査區界ノ調査方法、質疑解答 (ロ)測量講習會開催二回七月三十一日、八月十一日全員出席 (ハ)耕地票互審會開催九月十三日

◎武茂村 協議會開催二回 附議事項、調査區域相互ノ連絡、耕地建札、宣傳ビラノ配布、耕地票記入方法、準備調査方法等

◎馬頭町 (イ)協議會開催五回 附議事項、耕地票配付、土地臺帳利用方法、耕地圖作製、準備調査方法其他 (ロ)測量講習會開催出席者十九名

◎大内村 (イ)協議會開催三回 附議事項、調査ノ趣旨普及方法、準備調査方法、測量方法ノ實地指導 (ロ)耕地票互審會開催九月八日ヨリ五日間毎日調査員三名ツ、招集

◎大山田村 (イ)協議會開催、調査ノ趣旨方法徹底 (ロ)測量練習會開催八月十三日 (ハ)耕地票互審會開催九月二十日

◎湯津上村 (イ)測量講習會開催出席者十六名 (ロ)調査豫行實施八月二十六日

◎川西町 (イ)協議會開催四回 附議事項、調査ノ趣旨普及方法、耕地圖ノ作製、準備調査期間ノ決定、準備調査結果及耕地票記入整理等 (ロ)實地調査開始ノ際係主任並係員各調査區ニ出張實地指導執行

◎那珂村 (イ)協議會開催、調査區域ノ指定、調査原簿ノ利用方法、耕地建札等ニ付附議 (ロ)測量講習會開催出席者十九名 (ハ)調査豫行實施

◎黒羽町 協議會開催、附議事項、調査準備、測量方法、耕地票ノ記入、調査ノ趣旨普及方法 (ロ)調査豫行實施、實地指導、實地練習 (イ)協議會開催二回 調査ノ趣旨方法其他ノ事項附議 (ロ)調査豫行實施、實地指導、實地練習 (ハ)準備調査及實地調査期間中係員巡回指導 記入、耕地圖ノ作製、耕地測量(平板、間繩、步測)ノ實地練習 (ハ)準備調査及實地調査期間中係員巡回指導 執行(一調査區二回宛)

◎伊王野村 協議會開催、附議事項、調査ノ趣旨方法徹底、耕地建札、各區長ニ對シ調査上援助方依頼、耕地圖

作製、土地臺帳謄寫等出席者區長十名調査員十四名

◎芦野町 (イ)測量講習會開催八月十日出席者十四名 (ロ)調査豫行實施 (ハ)實地調査指導(九月一日ヨリ四日間係主任ヲシテ管内ヲ巡回指導ス) (ニ)耕地票記入ニ付不備訂正ノ爲調査員會開催九月三十日

◎那須村 (イ)協議會開催二回 調査ノ趣旨方法徹底 (ロ)測量講習會開催二回(十月十七日、八月一日)出席者六十名 (ハ)調査豫行實施八月五日 (ニ)耕地票互審會開催八月十五日ヨリ十日間(毎日五調査區宛)

◎鍋掛村 (イ)協議會開催二回 調査ノ趣旨方法徹底、耕地票記入練習 (ロ)實地調査練習施行八月二十五日

◎黒磯町 (イ)測量講習會開催七月二十五日 (ロ)調査方法及耕地票記入方訓練會開催八月十一日 (ハ)準備調査事務打合會開催 (ニ)調査豫行實施八月十九日 (ホ)耕地票互審會開催九月二十日

◎東那須野村 (イ)協議會開催六回 附議事項、調査ノ趣旨徹底、調査方法、耕地圖作製、準備調査、實地調査耕地票整理 (ロ)測量講習會開催七月二十一日出席者二十三名

◎狩野村 (イ)協議會開催二回 調査方法徹底、出席者十五名 (ロ)調査豫行實施八月十八日ヨリ四日間出席者十五名

◎西那須野村 (イ)協議會開催五回 附議事項、耕地ノ種類調査方法、耕地票記入方法、耕地測量方法 (ロ)互審會開催九月五日

◎高林村 (イ)協議會開催二回 耕地票記入方法、實地調査方法等附議 (ロ)耕地票互審會開催九月二十三日

◎佐野町 (イ)協議會開催二回 附議事項、調査方針ノ指示、各調査區、連絡ノ打合(以上八月五日)、經營農家世帯主調査打合會(以上八月九日) (ロ)耕地面積步測ノ實地指導(以上八月五日) (ハ)調査區、境界、實地踏査(以上八月六日、七日) (ニ)耕地票互審會(以上十月十五日)

◎植野村 八月二十八日調査豫行實施、九月十一日耕地票互審會開催

◎界 村 協議會開催二回 附議事項、調査從事員必携事項、耕地圖作製



- ◎犬伏町 協議會開催二回 附議事項、實地調査、實地調査用立札
- ◎堀米町 (イ)協議會開催二回 附議事項、耕地圖ノ作製、調査原簿ノ記入、耕地別名立札 (ロ)九月三日耕地票互審會開催
- ◎田沼町 協議會開催二回 附議事項、調査方法(以上七月二十二日)、實地調査ニ關スル打合(以上八月一日)
- ◎三好村 (イ)協議會開催、附議事項、調査方法ノ打合及指導 (ロ)測量講習及調査豫行實施出席者十九名(以上八月十八日) (ハ)耕地票記入方ノ指示(以上八月三十日)
- ◎葛生町 (イ)協議會開催三回 附議事項、調査趣旨説明(以上七月二十日)、調査準備事務打合會、耕地票豫備的記入(以上八月二十一日)、耕地票整理打合會(以上九月三日) (ロ)測量講習會開催出席者十名(以上八月二十日) (ハ)耕地票互審會開催(以上九月二十日)
- ◎常盤村 (イ)八月十一日測量講習會開催出席者全部 (ロ)九月五日耕地票記入及整理方法附議 (ハ)十月十一日耕地票互審會開催
- ◎氷室村 (イ)協議會開催一回 附議事項、耕地圖作製及調査原簿記入方 (ロ)測量講習會開催出席者三名 (ハ)七月十八日耕地面積測量算定法並調査豫行トシテ田畑ノ面積測量法指導實施(測板式及テープ間繩ノミニ依ル測量法及步測) (ニ)八月十六日耕地票互審會開催
- ◎野上村 協議會開催二回 附議事項、耕地圖作製、耕地票豫備的記入、耕地立札、宅地内ニ於ケル耕地調査、準備調査期間協議決定
- ◎飛駒村 協議會開催三回 附議事項、調査方法指示及打合、耕地票ノ整理方法
- ◎新合村 八月七日調査豫行及耕地立札實施打合會開催
- ◎赤見村 七月十九日調査ニ關スル事務打合會開催、測量方法指導會開催出席者十七名、八月五日調査員指導訓練會開催
- ◎旗川村 各大字毎ニ調査豫行實地指導及耕地票互審會開催

【足利郡】

- ◎毛野村 調査豫行實施、實地測量、步測々量、耕地票ノ豫備的記入等
- ◎富田村 協議會開催五回 耕地票記入互審等
- ◎吾妻村 九月二十一日實地測量講習會及一筆限調査方法等實施出席全員
- ◎三重村 協議會開催二回 八月七日、九月十八日 (イ)耕地調査ノ方法 (ロ)耕地票記入方法 (ハ)調査豫行實施方法 (ニ)步測指導及合併調査方法 (ホ)耕地票ノ互審
- ◎小俣町 協議會開催四回 八月十二日、九月一日、九月二日、十月二十三日 (イ)調査票ノ記入方法及實地調査方法 (ロ)測量講習會 (ハ)調査豫行實地 (ニ)耕地票記入ノ互審會等
- ◎菱村 協議會開催二回 八月二十五日、九月三日 (イ)實地調査ノ豫行 (ロ)耕地票記入方互審等
- ◎梁田村 協議會開催四回 五月五日、七月十五日、八月一日、九月五日 (イ)農業調査實施ノ趣旨、目的 (ロ)耕地圖ノ作製方法及耕地測量方法 (ハ)農業調査實行方法 (ニ)耕地票記入後ノ互審

(四) 趣旨宣傳

農業調査ノ趣旨宣傳ノ方法ニ關シテハ、由來、本調査カ國勢調査ト比較シ、調査ノ對象並ニ調査票記入者著シク局限セラレ居ル關係上、自ラ之カ施設ヲ異ニスルノ必要ヲ認メ、努メテ冗ヲ避ケ、簡ニシテ効果適切ナルモノヲ選ベリ。即チ選ベルモノ、宣傳大會ノ開催、宣傳ポスターノ配付、宣傳スタンプノ作製、宣傳歌ノ流布等之レナリ。

宣傳大會

農業調査宣傳大會ハ七月十日、午前中朽木町縣立農學校講堂ニ於テ開キ、午後宇都宮市縣商品陳列所附屬公會堂ニ於テ催セルカ、講演者ハ縣統計課長(演題、本縣ニ於ケル耕地ノ現状)及水谷内閣統計局臨時農業調査課長(演題、農業調査ノ社會的使命)ニシテ、會スルモノ耕地所有者、耕地經營者、農業調査員、市町

村役所役場農業調査事務關係者及農事團體役員、市町村會議員、產業統計調查員、學校職員、中等程度以上學校學生及生徒、其ノ他聽講有志者中特ニ承認シタル者等ニシテ、兩會場ニ滿溢スルノ盛況ヲ顯示セリ。

**宣傳ポスター** 宣傳ポスターハ比較的少額ノ經費ヲ以テ、有効ナル圖案並ニ印刷ヲ考究シタルカ、恰モ調査現在當日即チ十月一日ノ日曜日ニ該當セルニ着眼シ、其ノ赤刷カレンダーノ一頁全部ヲ利用シテ、之カ要記欄内ニ黒刷ヲ以テ「午前零時現在農業調査實施！」ノ文字(行書)、右側ニ「●全國一齊●九月一日」左側ニ「●協力一致●九月一日」ノ各赤字ヲ挿入シタルノミニテ、僅カニ二色刷簡明ナルモノヲ案出スルニ到レリ。刷成後、之ヲ縣内各市町村ニ配付シ、別ニ東野鐵道、東武鐵道、下野電氣鐵道、東北本線各主要驛長ニ宛テ、構内待合室ニ之カ掲出方ヲ依頼セリ。而シテ之カ宣傳ノ對象者ハ、國勢調査ノ如ク殆ト全國民ヲ網羅セルモノト異ナリ、主トシテ農業調査事務取扱者、農業調査員、耕地所有者、經營者、管理者等ニ在ルヲ以テ其ノ配付、揭示ノ箇所ノ如キモ特ニ考慮シ節約シタルカ、簡素ニシテ而モ清新ナル意匠ハ終始其ノ效果ヲ發揮セルモノ、如シ。

**宣傳スタンプ** 宣傳スタンプハ四種作製、其ノ内一種ハ封緘用ニ宛テ、他ハ發送文書、封筒表面、講習要目表紙等ニ日々押捺シテ、同調査施行ニ對スル不斷ノ注意ヲ喚起セリ。全部ゴム材ニシテ各種トモ異ナル輪廓中ニ「農業調査」九月一日「栃木縣」等ノ文字ヲ入レ、封緘用以外ノモノニハ夫々「收穫も調査も大切なこの秋」あしなふ「足並そろへて農業調査、歩測正して耕地調査」まこと「眞實を調べる五事項、誠意を表はす御奉公」ノ標語ヲ挿入シテ印象ヲ深カラシメタリ。

**宣傳歌** 宣傳歌ハ統計課員之ヲ作詞シ一般ニ公表シタル外、特ニ之ヲ二千枚印刷シテ調査係員、調査員等ニ配付セリ。宣傳ノ効果ヲ考慮シ歌曲ハ都々逸(一般向)及一ツトヤ(年少者向)ノ極メテ卑近ナルモノニ依リ、更ラニ都々逸ノ歌詞ハ宮節、和樂踊ノ唄、盆踊ノ唄、那須湯揉唄、安來、山中、博多、大島等ノ各地方節ニ應用シ得ルコトヲ示シタリ。歌詞ハ別項ニ掲ク。

**秘密保持** 農業調査ノ趣旨徹底ニ關シテハ、如上ノ施設ヲ爲シタルカ、特ニ今次ノ調査實施中、別ニ大藏省ニ於テ施行セル無届異動地整理ニ關スル全國的調査ハ納稅ヲ目標トセルヲ以テ、農業調査ノ進捗ニ相當不安ヲ與

ヘタルモ、縣ハ法律第二條、細則第三十八條等ノ各法規條項ヲ經トシ、之ニ伴隨セル指示通牒ヲ緯トシ、之カ混同ヲ防キ誤認ヲ斥ケ、明カニ農業調査ニ依リテ得タル耕地票記載事項其ノ他個々ノ資料カ、統計上ノ目的以外ニ使用セラレサルコトヲ示セリ。尙ホ此ノ點ニ關シテハ調査終了後ニ於テモ知事ハ市町村長會議ノ際、耕地票保存ニツキ特ニ左ノ訓示ヲ與ヘ、將來ニ向ツテモ其ノ獨立性ヲ誤ラザラシムルコトニ留意セリ。

「曩ニ實施ヲ見タル農業調査ハ各位不斷ノ配意ト調査員眞摯ノ努力トニ依リ不日完整ノ運ニ至リタルハ寔ニ同慶トスル所ナリ、而シテ本調査ニ依リ蒐集セラレタル個々ノ資料ハ統計上ノ目的以外ニ之ヲ使用スルヲ得サルハ法ノ明示スル所ナルヲ以テ各位ハ能ク該規定ノ趣旨ヲ体シ此ノ種調査ノ進捗ニ支障ヲ來ササル様充分ナル注意ヲ望ム」

尙、市町村ニ於ケル趣旨宣傳狀況ヲ掲クレハ左ノ如シ

### 市町村農業調査趣旨宣傳方法一斑

#### 【河内郡】

- ◎富屋村 調査區毎ニ講演會開催十一回
- ◎横川村 趣旨ヲ謄寫シタルモノヲ區長ヲ經テ各戸毎ニ回覽
- ◎吉田村 (イ)七月十七日區長會議開催調査趣旨ヲ徹底同時ニ區内一般ニ周知方依頼 (ロ)八月十七日耕地踏査 其ノ他ニ關シ區長ニ通牒其ノ意義ヲ明瞭ニシ旁々區内一般ニ周知方依頼
- ◎上三川町 印刷物ヲ各區長ニ配付シ調査ノ趣旨ヲ一般ニ普及セシム
- ◎藥師寺村 各區毎ニ宣傳會ヲ開催シ趣旨ヲ一般ニ普及ス
- ◎明治村 區長ニ通知ヲ發シ一般ニ周知方依頼
- ◎雀宮村 區長青年團小學校ト協調聯絡ヲ計リ印刷物ヲ一般ニ配付シ趣旨ノ普及ニ努ム
- ◎姿川村 調査ニ關スル印刷物ヲ村内各戸ニ配付シ趣旨ノ普及ヲ計ル

- ◎城山村 區長會議ヲ開催シ區内一般ニ周知方依頼
- ◎羽黒村 印刷物ヲ一般ニ配付セルノ外大字毎ニ集會ヲ開催シ役場ヨリ係主任出張擔當調査員ト共ニ調査ノ大要ヲ講演シ一般ニ普及ス
- ◎絹島村 各區毎ニ講演會開催五回
- ◎古里村 一般ニ印刷物ヲ配付ス
- ◎田原村 村會議員區長小學校等ト聯絡ヲ計リ部内ニ趣旨ノ周知方ヲ依頼ス
- ◎豊郷村 區長會議ヲ開催シ印刷物ヲ配付シ趣旨ノ周知方ヲ依頼ス

【上都賀郡】

- ◎鹿沼町 印刷物ヲ農事實行組合ヲシテ一般ニ配付セシム
- ◎南押原村 印刷物ヲ各戸ニ配付シ周知ス
- ◎西方村 宣傳ビラヲ各戸ニ配付ス
- ◎清洲村 趣旨ヲ謄寫シ自治組合長ニ配付シ部内一般ニ回覽セシム
- ◎永野村 宣傳大會開催一回
- ◎粕尾村 趣旨ノ印刷物ヲ村内一般ニ配付ス
- ◎栗野町 區長會議ヲ開催シ一般ニ周知方ヲ依頼セルノ外印刷物ヲ各戸ニ配付セリ
- ◎南摩村 村機關雜誌ニ二ヶ月ニ亘リ其ノ要領ヲ登載周知ス
- ◎加蘇村 印刷物ヲ一般ニ配付
- ◎東大芦村 區長會議ヲ開催シ區内一般ニ周知方依頼ス
- ◎西大芦村 調査ノ趣旨ヲ一般ニ通知ス
- ◎小來川村 印刷物ヲ區長ニ依頼シ配付セシム
- ◎落合村 係主任ヲシテ小學校ニ於テ講話ヲナサシメ兒童ヲ經テ趣旨ノ徹底ヲ圖レリ尙印刷物ヲ一般ニ配付ス

- ◎今市町 趣旨ノ周知方ヲ區長ニ依頼

【芳賀郡】

- ◎眞岡町 區長農區長農事實行組合長等ヲ經テ趣旨ノ印刷物ヲ郡内一般ニ配付ス
- ◎中村 宣傳大會開催一回
- ◎長沼村 宣傳ビラヲ各戸ニ配付方區長ニ依頼
- ◎物部村 區長會議ヲ開催シ趣旨ノ徹底方依頼(大内村、須藤村、清原村同様)
- ◎山前村 印刷物、宣傳ポスターヲ各調査區ヘ配付揭示セシム
- ◎田野村 印刷物ヲ各區長ニ配付シ區内一般ニ周知方ヲ依頼(祖母井町、小貝村同様)
- ◎益子町 宣傳會開催二回
- ◎七井村 農業調査員ニ對シ擔當調査區内一般ニ趣旨ノ周知方依頼(逆川村同様)
- ◎茂木町 區長ヲ經テ文書ニヨリ趣旨ノ宣傳ニ努メシム
- ◎中川村 小學校長區長調査員各種團體ニ對シ一般ニ趣旨ノ周知方依頼
- ◎市羽村 印刷物ヲ一般ニ配付シ尙講演會ヲ開催ス
- ◎南高根澤村 印刷物ヲ一般ニ配付ス(水橋村同様)

【下都賀郡】

- ◎大宮村 村長ヨリ月報、調査員ヨリハ機會ヲ利用シ一般ニ周知ス
- ◎壬生町 區長ニ依頼シ趣旨ヲ一般ニ周知セシム
- ◎稻葉村 印刷物ヲ一般ニ配付ス(石橋町、生井村、赤津村同様)
- ◎姿村 區長ニ趣旨ノ周知方ヲ依頼シ尙各字揭示場ニ印刷物ヲ貼付ス
- ◎桑村 調査區ニ宣傳ポスターヲ配付ス
- ◎絹村 講演會開催

- ◎小山町 宣傳ビラ一千枚ヲ印刷シ農家各戸ニ配付ス
- ◎間々田町 各字毎ニ日割ヲ定メ集合セシメ町長及主任出張シ趣旨ノ普及ニ努ム
- ◎寒川村 小學校兒童ニ依頼シ各戸ニ印刷物ヲ配付
- ◎藤岡町 各字組長及調査員ト協力シ宣傳ニ努メシム
- ◎赤麻村 各種ノ會同ヲ利用シ之カ普及ニ努ム
- ◎三鴨村 區長ヲシテ一般ニ趣旨ノ大要ヲ傳フルコト二回尙印刷物ヲ配付スルコト三回
- ◎岩舟村 各字惣代ニ對シ文書ヲ以テ一般ニ周知方依頼
- ◎富山村 小學校兒童ヲシテ各戸ニポスターヲ配付セシム
- ◎靜和村 調査員ヲシテ擔當調査區内ノ關係者ヲ一定ノ場所ニ集合セシメ趣旨ノ説明ヲナス
- ◎皆川村 調査ノ趣旨ヲ各字ニ揭示スルト共ニ一般ニ對シ文書ヲ以テ通知ス
- ◎吹上村 區長ニ印刷物ヲ配付シ一般ニ周知方依頼ス
- ◎寺尾村 宣傳講話會開催一回、一般ニ對シ印刷物配付

【鹽谷郡】

- ◎矢板町 印刷物ヲ區長調査員ニ配付シ區長調査員ハ各字毎ニ集會ヲ開キ周知ス
- ◎栗山村 各調査區ニ係員出張シ一回宣傳大會ヲ開催ス
- ◎藤原村 諸會同ヲ機トシ農業調査ニ關スル趣旨ノ普及ヲナス
- ◎船生村 調査ニ關スル印刷物ヲ區長及小學校兒童ヲシテ各戸ニ配付セシム
- ◎玉生村 區長ヲ召集シ農業調査ニ關スル趣旨ヲ徹底同時ニ區内一般ニ周知方依頼ス(北高根澤村同様)
- ◎氏家町 趣旨徹底ニ關スル通牒ヲ區長宛二回發シ一般ニ周知方依頼
- ◎阿久津村 區長會議二回開催シ一般ニ調査趣旨ノ徹底方ヲ依頼シ尙印刷物ヲ各戸ニ配付ス
- ◎熟田村 區内一般ニ趣旨ノ印刷物ヲ配付シ周知ス

- ◎喜連川町 八月二十六日區長及組長ヲ役場ニ召集シ調査ノ内容ヲ説明シ區内一般ニ周知方依頼
- ◎片岡村 七月十六日小學校兒童ヲシテ趣旨ノ印刷物各戸ニ配付セシメ普及ス

【那須郡】

- ◎大田原町 區長會議ヲ開催シ區内一般ニ趣旨ノ周知方ヲ依頼ス(上江川村同様)
- ◎親園村 村會又ハ人民惣代會開催ノ際調査内容ニ付説明及公民學校生徒ニ對シ趣旨ノ講話ヲナス
- ◎佐久山町 區長及農區長會議ヲ開催シ日割ヲ定メ區民會ヲ開キ周知ス
- ◎下江川村 區長及調査員ヲシテ區内一般ニ趣旨ヲ周知セシム
- ◎向田村 日割ヲ定メ村内三ヶ所ニ耕地所有者ヲ集合セシメ村長主任出張シ趣旨調査方法等ニ付説明ス
- ◎境 村 區長ヲシテ各戸ニ趣旨ノ普及ヲ計ルノ外小學校長ニ依頼シ兒童ニ對シ趣旨ノ講話ヲ爲サシム
- ◎烏山町 組長ヲシテ區内一般ニ印刷物ヲ回覽セシム
- ◎七合村 十箇所ニ趣旨普及講演會ヲ開催
- ◎武茂村 一般ニ對シ印刷物配付(高林村同様)
- ◎馬頭町 宣傳大會開催五回、印刷物ヲ區長及伍長ニ依頼シ各戸ニ配付ス
- ◎大内村 宣傳ビラヲ各戸ニ配付ス、七月二十九、三十日ノ兩日村内小學校ニ趣旨宣傳講演會ヲ開催
- ◎大山田村 宣傳會開催三回、各戸ニ印刷物配付
- ◎那珂村 區長、伍長ニ依頼シ趣旨ノ印刷物ヲ一般ニ回覽セシム
- ◎湯津上村 區長小學校長ニ依頼シ趣旨ノ普及ヲナス
- ◎川西町 區長及調査員ヲシテ各擔當區民ヲ集合セシメ係員出張趣旨ノ普及ニ努ム又區長ヲシテ印刷物ヲ區内ニ回覽セシム
- ◎黑羽町 調査員擔當區内ノ關係者ヲ召集シ相互便宜ノ方法ニヨリ一般ニ周知セシム
- ◎須賀川村 趣旨ノ印刷物ヲ區長ニ依頼シ各戸ニ回覽セシメ又小學校兒童ニ縣統計課作製ノ宣傳歌ヲ印刷シ配付

方依頼

- ◎兩郷村 區長會議ヲ開催シ一般ニ趣旨ノ周知方ヲ依頼ス尙縣統計課作製ノ宣傳歌ヲ謄寫シ一般ニ配付ス
- ◎伊王野村 區長ヲシテ各戸ヲ訪問セシメ調査ノ趣旨ヲ徹底セシム
- ◎若野町 町報ニ調査ノ趣旨ヲ登載シ一般ニ配付ス
- ◎那須村 印刷物ヲ各部落ニ配付
- ◎鍋掛村 各部落惣代ヲ召集シ調査ニ關スル趣旨ヲ説明
- ◎黒磯町 小學校兒童、區長及惣代ニ對シ趣旨講演、一般ニ印刷物配付
- ◎東那須野村 區長會議ヲ開催シ區内一般ニ趣旨ノ周知方依頼小學校兒童ヲシテ各自家庭ニ趣旨ノ徹底ヲ計ラシム
- ◎狩野村 宣傳會開催ニ回、印刷物ヲ一般ニ配付方小學校兒童ニ依頼
- ◎西那須野村 區内一般ニ趣旨ノ周知方ヲ區長ニ依頼

【安蘇郡】

- ◎佐野町 調査ノ趣旨ヲ區長並農會關係役職員ニ通牒シ一般ニ周知方依頼ス尙町報ニ登載セリ
- ◎植野村 農會役員ヲ召集シ農家ニ對シ調査ノ趣旨ヲ周知方依頼
- ◎犬伏町 一般ニ印刷物配付(田沼町、野上村、常盤村同様)
- ◎堀米町 二回ニ亙リ調査ニ關スル印刷物ヲ一般ニ配付
- ◎三好村 文書ヲ以テ調査ノ趣旨ヲ一般ニ周知ス
- ◎葛生町 擔當調査員ヲシテ區民ヲ集合セシメ趣旨ノ普及ヲ計リ亦小學校兒童ニ對シテ趣旨ヲ會得セシメタリ尙一般ニポスターヲ配付ス
- ◎氷室村 七月十二日宣傳會ヲ開催シ調査ノ趣旨及村宣傳文ヲ農業調査員ニ依頼シ當日村内一般ニ配付ス
- ◎飛駒村 調査ニ關スル趣旨ノ印刷物ヲ一般ニ配付セルノ外諸會合ヲ利用シ趣旨普及ヲ計ル

- ◎新合村 調査ニ關スル趣旨ヲ村報ニ登載シ一般ニ配付ス
- ◎赤見村 印刷物ヲ各戸ニ配付スルト共ニ調査員其ノ他關係者ヲシテ調査ノ趣旨ヲ一般ニ周知セシム
- ◎旗川村 宣傳ポスターヲ各戸ニ配付各部落ニ宣傳講演會ヲ開催

【足利郡】

- ◎毛野村 農業調査令ノ大要公示及區長ヲシテ一般ニ趣旨ノ周知方依頼
- ◎富田村 趣旨ノ周知方ヲ區長ニ依頼ス(菱村同様)
- ◎吾妻村 調査趣旨ノ揭示區長ヲシテ毎戸ニ趣旨ヲ周知セシム
- ◎北郷村 調査員及區長ヲシテ機會ヲ利用シ趣旨ヲ周知セシム尙趣旨及宣傳歌(縣統計課作)ノ印刷物ヲ一般ニ配付ス
- ◎名草村 組長會議ヲ開催シ一般ニ趣旨ノ周知方ヲ依頼ス
- ◎三重村 區長及農事實行組合長會議ヲ開催シ調査ニ關スル趣旨ヲ會得セシメ後一般ニ印刷物ヲ配付ス
- ◎山前村 村是實行組合長ニ依頼シ一般ニ印刷物ヲ配付ス
- ◎三和村 村是實行組合長及區長ニ依頼シ一般ニ調査ノ趣旨ヲ周知セシム
- ◎葉鹿町 町是實行組合長ニ依頼シ調査ノ趣旨ノ印刷物ヲ各戸ニ回覽セシム尙宣傳歌ヲ印刷シ一般ニ配付ス
- ◎小俣町 宣傳大會開催一回、町是實行組合長會議ヲ開催シ調査ノ趣旨ヲ了得セシム
- ◎梁田村 各區長ノ區民ヲ召集シタル場所ニ係主任出張シ趣旨ノ講演ヲナシ普及ス
- ◎久野村 村會議員及實行組合長ニ趣旨ノ周知方ヲ依頼ス
- ◎御厨町 一般ニ趣旨ノ周知方ヲ區長農區長ニ依頼ス
- ◎山邊村 區長ヲ召集シ宣傳大要ヲ指示シ又實行組合長ニ印刷物ヲ配付シ一般ニ周知セシム
- ◎宇都宮市 農會ト協力シ趣旨ノ印刷物ヲ一般ニ配付ス
- ◎足利市 市報ニ調査ニ關スル趣旨ヲ登載シ周知ス

### (五) 雜 施 設

事務ノ指導訓練及趣旨ノ宣傳以外ニ於テ、縣ハ機宜ニ應シ、之カ計畫遂行上各種ノ施設ヲナセルカ、農業調査係員徽章ノ作製、調査原簿ノ調製及建札建設ノ指示等其ノ一斑ナリ。

#### 係員徽章

農業調査係員徽章ハ、本調査事務執行中、之ヲ縣ニ於ケル指導員各市町村農業調査係員等ニ配用セシメテ、調査員トノ事務聯絡ヲ便ニセル外、耕地所有者及經營者ノ信賴ヲ容易ナラシムルニ便ニシ、旁ラ本調査施行ノ宣傳ニ利用セシメタリ。意匠ハ農業調査員徽章ト殆ント同様ナルカ、之ト混同スルヲ恐レ、輪廓ヲ稍々縮少シ且農業調査ノ文字ヲ碧色トシ、同文字ノ下ニ栃木縣ヲ象徴セル青色ノ七葉樹ヲ收メタリ。地質洋銀七實入ニシテ、各市町村長及同調査係主任ニ對シテハ縣費ヲ以テ購入配付シ、其ノ餘ノ係員ニ對シテハ市町村費ヲ以テ任意購入セシメタリ。

#### 調査原簿

調査原簿ハ、土地臺帳ト耕地票記載事項トヲ對比シ、豫メ耕地票ニ所要事項記載前、之ニ土地臺帳ヨリ所要事項ヲ原簿ニ記載シ、豫備的踏査ニ依ツテ之ヲ補修シタル上、耕地票ニ記入セシメ、更ラニ實査ノ結果ヲ其ノ下部ニ併記シテ、之カ變遷ヲ明カナラシムルノ施設ナリシカ、任意的ナリシニモ拘ハラズ大部分ノ市町村ニ於テ用紙ヲ共同印刷シテ調査ノ完全ヲ期セリ。原簿様式ヲ示セハ左ノ如シ。

土地臺帳		實測		反別		自作經營農家		備考					
字	地番	地目	反別	田	普通畑	桑畑	茶畑	果樹畑	其ノ他樹木灌木	自作別	經營世帯主	氏名	備考
1													
2													
3													
4													
5													
6													
7													
8													
9													
10													
11													
12													
13													
14													
15													
16													

**建札** 建札ノ建設ハ、廣汎ナル地區ニ亙リ彼此錯綜セル耕地ノ所有者及經營者ノ氏名住所ヲ調査員ニ明カナラシムル爲メ、耕地所有者又ハ經營者ヲシテ建テシムルヲ骨子トシ進テ筆番、種別、面積、小作地及自作地ノ區別等ヲ掲出セシメタルモノナルカ、之亦任意ナリシニ拘ハラズ各市町村ニ於テ實行シ、效果ヲ收メタルモノ一市十八町六十四村ニ及ヘリ。實查期日ノ前後、是等市町村ノ田畑附近ヲ過クルニ或ハ細竹ノ頂キニ附木ヲ横ニ挿ミテ示セルモノ、或ハ白布ニ墨痕鮮ヤカニ表ハセルモノアリ。簡素ノ裡ニモ建設者カ奉公ノ誠意、躍如トシテ窺知スルコトヲ得タリ。今、各市町村ヨリノ報告ニ基ツキ、各管内耕地建札實施狀況一斑ヲ示セハ左ノ如シ。

**市町村耕地建札實施狀況一斑**

**【河内郡】**

- ◎瑞穂野村 大字區長ニ依頼シ字民一般ニ耕地所有者耕作自作小作別ヲ記入シ建札ヲナス様通牒ヲ發ス建設期間ハ八月十五日乃至九月十五日
- ◎城山村 各區長ニ次ノ事項ヲ依頼セリ 一、耕地建札ハ主トシテ地主、地主他町村人ナルトキハ耕作人又ハ管理人之ヲ建ツルコト 二、建札記載事項 (イ)土地所有者ノ氏名 (ロ)耕作人ノ氏名 (ハ)出來得ル限リ地番反別ヲ記載スルコト
- ◎絹島村 村内一般ニ耕作者ニ對シ建札ヲ建設セシメ耕作者氏名、地番等ヲ記載セシム
- ◎古里村 一、登載事項 自、小作別、耕作者氏名、土地所有者氏名 二、建札設定者 各耕作者 三、期間八月二十日乃至九月二十日
- ◎國本村 一、登載事項 地番、反別、耕作者氏名 二、期間八月二十八日乃至九月五日
- ◎豐岡村 他町村隣接區及比較的小作關係多キ大字ニ對シテハ調査前日迄ニ字、地番、地目、反別、所有者、耕作者ノ各項記入ノ建札ヲ所有者ヲシテナサシム

**【上都賀郡】**

- ◎鹿沼町 耕地各筆毎ニ地番、地主、耕作者ノ住所氏名、反別ノ各項ヲ記入シ耕作者ヲシテ建札セシム
- ◎菊澤村 一、登載事項 土地所有者ノ住所氏名、自作者小作者ノ氏名 二、建札設定者 同村役場 三、建札期間八月二十六日乃至九月二十日

- ◎北大岡村 調査ノ困難ナル部分ニ對シ經營者ヲシテ土地所有者、經營者氏名、耕地面積ヲ記載シ建札セシム
- ◎北押原村 一、登載事項 字、地番、地目、土地所有者、耕作者 二、期間八月一日乃至八月三十日
- ◎南押原村 一、登載事項 字、地番、地目、反別、地主、耕作者 二、建札設定者 同村役場
- ◎西方村 一般地主ニ小札ヲ印刷配布シ八月二十五日一齊ニ耕地各筆毎ニ建札セシム
- ◎眞名子村 村界隣接ノ耕地ニ對シ關係役場協定ノ上耕作者ヲシテ建札セシム
- ◎清洲村 耕地各筆毎ニ地主、自作小作者氏名ヲ記載シ八月二十三日ヨリ九月十日迄建札セシム
- ◎粕尾村 大字區長ニ依頼シ字民一般ニ土地所有者、耕作者氏名ヲ記載シ建札スヘキ様通達ス
- ◎栗野町 土地所有者ヲシテ耕地各筆毎ニ字、地番、地目、地主、小作者氏名等(反別ハ記載隨意)ヲ記載シ八月十一日ヨリ九月中旬迄建札セシム
- ◎加蘇村 村内各耕作者ヲシテ地主氏名、自作小作者氏名ヲ記載シ耕地各筆ニ建札セシム
- ◎東大芦村 耕地各筆ニ對シ土地所有者、自作小作者氏名ヲ記載シ八月二十日ヨリ同三十一日迄建札セシム
- ◎西大芦村 村内地主ヲシテ土地所有者氏名、自作小作別ヲ記載シ九月十日ヨリ同二十日迄耕地各筆ニ建札セシム
- ◎板荷村 各耕作者ヲシテ耕地各筆毎ニ地主名、自作名、小作名ヲ記載シ八月三十日迄ニ建札セシム

**【芳賀郡】**

- ◎中 村 村内一般ニ耕地所有者ヲシテ九月一日ヨリ同二十日迄建札セシム
- ◎七井村 耕地各筆毎ニ種類、面積、耕作者氏名ヲ記載シ建札セシム
- ◎逆川村 村内耕作者ヲシテ字、地番、地目、反別、所有者、耕作者氏名ヲ記載シ耕地各筆ニ對シ實地調査前建札セシム
- ◎茂木町 農業調査員ニ於テ所有者、耕作者、大字、字、地番、地目、反別ヲ記載シタル札ヲ各土地所有者ニ配付シ九月一日一齊ニ之ヲ建設セシム
- ◎須藤村 一、登載事項 大字、字、地番、地目、反別、土地所有者氏名、經營者氏名 二、建札設定者 各經營者
- ◎小貝村 村内一般ニ對シ耕地各筆毎ニ大字、小字、地番、反別、所有者氏名、經營者氏名ヲ記載シ建札セシム
- ◎南高根澤村 村内耕地各筆ニ對シ地番、反別、自作小作者氏名、土地所有者氏名、ヲ記載シ九月十日ヨリ十月末日迄建札セシム

**【下都賀郡】**

- ◎ 姿村 土地所有者ヲシテ小字、地番、地目、反別、所有者氏名、耕作者氏名ヲ記載シ耕地各筆毎ニ建札セシム
- ◎ 桑村 耕地各筆毎ニ耕地所有者氏名、耕作者氏名ハ反別ヲ記載シタルモノヲ建設セシム
- ◎ 水代村 一、登載事項所字、地番、土地所有者氏名、耕作者氏名 二、建札設定者、各耕作者 三、期間八月十日乃至九月二十日迄
- ◎ 藤岡町 一、登載事項 所有者氏名、耕作者氏名 二、建札設定者、各耕作者 三、期間九月二十日迄
- ◎ 赤麻村 耕地各筆毎ニ自作小作ノ別耕作者氏名ヲ記載シ九月二十日ヨリ十月十五日迄建札セシム
- ◎ 靜和村 土地所有者氏名、耕作者氏名、地目、反別ヲ記載シ耕地各筆毎ニ建札セシム
- ◎ 吹上村 村内各耕作者ヲシテ耕作者氏名ヲ記載シ八月二十四日ヨリ同二十八日迄建札セシム
- ◎ 赤津村 一、登載事項 地番、反別、土地所有者、經營農家世帯主ノ住所氏名 二、建札設定者、各耕作者 三、期間八月十日乃至九月二十日
- ◎ 家中村 他町村民ニシテ村内ニ土地ヲ所有スル者及耕作スル者ニ對シ八月三十日ヨリ九月十日迄建札セシム
- ◎ 國分寺村 村内ニ土地ヲ所有スル者及耕作スル者ニ對シ八月十日ヨリ九月二十日迄建札セシム

【摺谷郡】

- ◎ 矢板町 耕地各筆毎ニ字、地番、地目、反別、所有者、耕作者住所氏名ヲ記載シ八月二十日ヨリ九月三十日迄建札セシム
- ◎ 三依村 各耕作者ヲシテ土地所有者氏名ヲ記載シ建札セシム
- ◎ 氏家町 町内各耕作者ヲシテ耕地各筆毎ニ耕作者氏名ヲ記載シ八月二十日ヨリ九月十日迄建札セシム
- ◎ 北高根澤村 村内耕地各筆ニ對シ地番、面積、所有者、經營者ヲ記載セルモノヲ建設セシム
- ◎ 熟田村 耕地各筆毎ニ字、地番、種類、面積、所有者、耕作者、自作小作ノ別ヲ記載シ建札セシム
- ◎ 大宮村 耕地各筆毎ニ所有者、耕作者別ヲ記載シ八月三十一日ヨリ二十日間建札セシム

【那須郡】

- ◎ 大田原町 町内各地主ヲシテ耕地各筆毎ニ字、地番、地目、反別、所有者氏名ヲ記載シ建札セシム
- ◎ 佐久山町 耕地各筆毎ニ土地所有者、耕作者名、耕作反別、地籍名、字ヲ記載シタル耕地調査票ヲ九月一日一齊ニ建設セシム
- ◎ 上江川村 各耕作者ヲシテ耕地各筆毎ニ字、地番、反別、所有者、耕作者氏名ヲ記載シ建札セシム
- ◎ 向田村 村内耕地所有者ヲシテ字、地番、反別、所有者氏名、經營者氏名ヲ記載シ耕地各筆毎ニ建札セシム

◎ 境村 土地所有者ヲシテ土地臺帳上耕地ニアラサルモノニシテ新ニ耕地トナリタル箇所、從來ノ耕地ニシテ耕地以外ニ移動シタル箇所等ニ付之ヲ明示スル爲建札セシム

◎ 烏山町 各耕作者ヲシテ地主ノ住所氏名、經營者ノ住所氏名、地番、地目、反別ヲ記載シ建札セシム

◎ 七合村 一、登載事項 所有者、作人、調査區番號、大字、字、地番、地目、反別 二、建札設定者、各耕作者 三、期間八月三十一日乃至十月三十日、耕地各筆ニ建札セシム

◎ 武茂村 一、登載事項 耕作者ノ氏名、自作小作ノ別、字、地番、反別 二、建札設定者、各耕作者 三、期間八月二十日乃至九月十日

◎ 馬頭町 各耕作者ヲシテ所有者住所氏名、耕作者住所氏名、大字、字、地番、地目、反別ヲ記載シ建札セシム

◎ 大内村 村内一般ニ所有者、耕作者、大字、字、地番、地目、反別等ヲ記載シ建札セシム

◎ 大山田村 各耕作者ヲシテ耕地各筆毎ニ大字、字、地番、反別、種類、所有者氏名、耕作者氏名、自作小作ノ別ヲ記載シ準備調査直前ニ建札セシム

◎ 那珂村 一、登載事項 大字、字、地番、地目、反別、所有者氏名、經營者氏名 二、建札設定者、同村役場 三、期間八月二十五日乃至九月二十日

◎ 湯津上村 各耕地所有者ヲシテ大字、字、地番、反別、所有者、經營者氏名ヲ記載シ建札セシム

◎ 川西町 各耕作者ヲシテ大字、字、地番、地目、反別、所有者名、耕作者ノ住所氏名、自作小作ノ別ヲ記載シ建札セシム

◎ 黒羽町 各耕地ニ對シ大字、字、地番、反別、所有者、耕作者ヲ記載シタル札ヲ建設セシム

◎ 兩鄉村 各耕作者ヲシテ耕地各筆毎ニ字、地番、地目、所有者氏名、耕作者氏名、自作小作ノ別ヲ記載シ八月一日ヨリ九月二十日迄建札セシム

◎ 伊王野村 各耕作者ヲシテ耕地各筆毎ニ字、地番、地目、反別、所有者、經營者氏名ヲ記載シ建札セシム

◎ 芦野町 一、登載事項 字、地番、所有者、經營者氏名 二、建札設定者、各耕作者 三、期間 準備調査期間ヨリ實地調査終了迄

◎ 鍋掛村 村内六調査區ノ内三調査區ノ土地所有者ハ耕地各筆毎ニ字、地番、地目、反別、所有者氏名、經營者氏名ヲ記載シ建札ス

【安蘇郡】

◎ 金田村 村内二十六調査區ノ内二調査區ハ大字、字、地番、地目、反別、所有者、經營者等ヲ記載シ建札ス

◎ 高林村 一、登載事項 字、地番、所有者、經營者 二、期間八月十日乃至九月二十五日

◎ 佐野町 一、登載事項 地番、反別、地主、耕作者 二、建札設定者、各耕作者 三、期間八月二十日ヨリ向一週間





【鹽谷郡】

◎阿久津村 準備調査用トシテ左ノ如キ小票ヲ作製シ一般ニ之ヲ使用セシム

農 業 調 査 票		土地 臺帳	實地 調査	區別 大字	字	地番 目地	反別	畑 ナル ト キ ハ	茶 桑 果樹 普通 其他	號 調 査 票 第 號
所有者 ノ住所 氏名	郡 村大字									
經營者 ノ住所 氏名	鹽谷郡阿久津村大字									
氏名	氏名									
自作 小作 ノ別	自作 小作 ノ別									

備考

【那須郡】

◎七合村 左ノ如キ農業調査票(調査員ニ於テ土地臺帳ノ欄及所有者氏名記入ノモノ)ヲ地主ニ交付シ申告欄ニ其ノ土地ノ現狀ヲ記入申告セシメ參考トナス

農 業 調 査 票		土地 臺帳	實地 調査	申告	種別 大字	字	地番 目地	反別	畑 ナル ト キ ハ	茶 桑 果樹 普 其 ノ 他	所有者 ノ住所 氏名	村町	第 區

(六) 篤 行 者

農業調査事務取扱者並ニ耕地關係者カ本調査期間ヲ通シ、殆ント物心兩方面ノ犠牲ヲ顧慮セス、万難ヲ排除シテ只管大成ニ努力シタルコトハ何レモ大差ナク、縣當局ニ於テモ感激措ク能ハサルトコロナルカ、今特ニ各市町村長ヨリ報告ニ接シタル農業調査従事者中特ニ奇篤ノ行ヒアリタル者ニ、三ヲ掲クレハ左ノ如シ

一、藤田廣三郎 河内郡本郷村補助員

今年七十六歳ナルモ壯者ヲ凌ク矍鑠タル老翁ニシテ明治九年ノ土地測量ニモ從事シタル經歷ニ依リ今回補助員トナレリ擔當調査區ノ耕地一千三百三十筆ニシテ内新番百四筆、廢棄百八十八筆アリ加フルニ鬼怒川沿岸

ニシテ川欠其ノ他ノ理由ニ依リ地形甚タ複雑又變化ニ富ミ調査頗ル困難ヲ極メ調査日數六日ニ及ブ然ルニ翁ハ早朝ヨリ日没マテ東奔西走能ク調査員等ヲ指導シ農業調査ノ完整ヲ至セル功ヤ大ナリ

二、渡邊綱吉  
第五區調査員ノ調査執行ニ際シ附近ノ地理明カナル爲之ト同行二日間ニ亘リ案内シ且其ノ質問ニ對シ明確ナル資料ヲ供シ調査ノ便宜ヲ得セシメタリ

三、菅沼輝男 芳賀郡市羽村調査員  
測量ノ確實ヲ期センカ爲メ實費ヲ以テ測量機械ヲ購入シ實查ニ當リテハ誠意職務ヲ遂行シ他ノ模範トナレリ

四、渡邊定吉 鹽谷郡鹽原町豫備調査員  
年齡六十三歲誠心誠意克ク調査事務ニ携ハリ準備調査期間中ハ勿論、實地調査及耕地票整理提出迄前後三十日間毎日約二里ノ道ヲ役場迄徒歩通勤シ一般調査員ト同様執務シ各調査員ノ爲メ助力シタル點尠ナカラス

五、大谷 忠 鹽谷郡熟田村  
耕地整理組合長ノ職ニ在リ當該耕地約五十町歩以上ノ地區内ノ耕地圖ヲ作製シ自ラ下調ヘヲナシ之ヲ調査員ニ提供シ最モ困難ナル地域ノ調査ヲ容易ナラシメタリ

六、石川長吉 下都賀郡富山村  
區長ノ職ニ在リ地區廣大且複雜ニシテ調査至難ヲ極メシ第八調査區ニ於テ永年區長タリシ關係上土地ノ變遷境界耕作者ノ狀況等ヲ知解シ居リシヲ以テ始終一貫調査員ニ伴隨シテ率先之ヲ助成シ模範的ニ本調査ヲ完了セシメタリ

### (七) 結果 編 整

尙ホ右ノ外民間ニ於テ本調査趣旨ノ宣傳ニ努力セル渡邊柝木町統計研究所長ノ如キ又本調査ノ計畫公表セラルルヤ、率先町長ニ説キテ全國的ニモ稀ナル大規模ノ豫行調査ヲ行ヒ、遂ニ之ヲ完整シ、之カ成果ト經驗ヲ本縣開催ノ農業調査主任會議ニ提示又ハ講述シテ、至大ノ利便ヲ供與セル河内郡本鄉村書記田村金三郎氏ノ如キ亦忘ルルヲ得ス

#### (參考) 縣農業調查事務經過大要

- 昭和四年
- 三月廿六日 耕地調査豫定計畫官房主事ヨリ各市町村長宛通牒(縣報、統第一二二號)
  - 三月三十日 河内郡本鄉村耕地調査豫行狀況視察
  - 四月廿四日 統計課長及主任屬内閣統計局開催ノ農業調査會議ニ出席廿七日歸廳
  - 四月廿五日 農業調査地方交付金配當額内閣書記官長ヨリ知事宛通牒
  - 五月十日 農業調査事務取扱規程公布(縣訓令甲第十一號)◎農業調査執務豫定作製
  - 五月二十一日 上都賀郡町村長會議ニ出席シ農業調査事務取扱ヒニ關シ指示
  - 五月二十三日 農業調査費參事會ニ提出可決
  - 五月二十七日 宇都宮市ニ於テ宇都宮市及河内郡内各町村農業調査主任會議開催會場縣會議事堂
  - 五月二十八日 同上
  - 五月二十九日 柝木町ニ於テ下都賀郡内各町村農業調査主任會議開催會場柝木町役場會議室 ◎市町村交付金配當額官房主事ヨリ各市町村長宛通牒(統第二四四號)
  - 五月三十日 同上會議開催
  - 五月三十一日 佐野町ニ於テ安蘇郡内各町村農業調査主任會議開催會場佐野町役場會議室

六月一日 同上  
 六月二日 足利市ニ於テ足利市及足利郡内各町村農業調査主任會議開催會場足利市役所會議室  
 六月三日 同上  
 六月四日 眞岡町ニ於テ芳賀郡内各町村農業調査主任會議開催會場眞岡土木區事務所樓上  
 六月五日 同上  
 六月六日 鹿沼町ニ於テ上都賀郡内各町村農業調査主任會議開催會場鹿沼土木區事務所樓上  
 六月七日 同上  
 六月八日 矢板町ニ於テ壺谷郡内各町村農業調査主任會議開催會場矢板町役場樓上  
 六月九日 同上  
 六月十日 大田原町ニ於テ那須郡内各町村農業調査主任會議開催會場大田原土木區事務所樓上  
 六月十一日 同上  
 六月二十九日 耕地測量講習會開催日時場所及會員資格等官房主事ヨリ各市町村長宛通牒(統第四一八號)  
 七月一日 農業調査指導員任命 ◎農業調査區設定認可  
 七月二日 農業調査宣傳大會開催日時、會場及聽講者資格等官房主事ヨリ各市町村長宛通牒(統第四二一號)  
 七月五日 農業調査員指導訓練會開催期日及會場割當市町村並集合市町村等官房主事ヨリ各市町村長宛通牒(縣報、統第四二四號)  
 ◎耕地票ノ保存及利用方ニ關シ同上通牒(縣報第四二〇號) ◎農業調査宣傳用ポスター作製  
 七月八日 壺谷郡片岡村ニ於テ耕地測量講習會開催會場片岡尋常高等小學校講師瀨谷縣耕地課技師  
 七月九日 農業調査員氏名告示(縣告示第三百十八號) ◎耕地票及從事員必携官房主事ヨリ各市町村長宛送付通牒(縣報、統第三〇四號) ◎下都賀郡富山村ニ於テ耕地測量講習會開催會場富山尋常高等小學校講堂 ◎農業調査宣傳歌印刷  
 七月十日 宇都宮市ニ於テ耕地測量講習會開催會場商品陳列所附屬公會堂 ◎午前中下都賀郡栃木町ニ於テ午後宇都宮市ニ於テ農業調査宣傳大會開催講師水谷内閣統計局臨時農業調査課長及縣統計課長會場午前縣立農學校講堂午後商品陳列附屬公會堂  
 七月十五日 農業調査員徽章官房主事ヨリ各市町村長宛送付通牒(統第四五二號) ◎宇都宮市、下都賀郡石橋町及壺谷郡阿久津村ニ於テ農業調査員訓練會開催 ◎農業調査結果表用紙官房主事ヨリ各市町村長宛送付通牒(統第三七一號)  
 七月十六日 河内郡篠井村、下都賀郡壬生町及壺谷郡氏家町ニ於テ農業調査員訓練會開催 ◎農業調査宣傳用ポスター作製

七月十七日 河内郡田原村、下都賀郡國分寺村及壺谷郡玉生村ニ於テ農業調査員訓練會開催  
 七月十八日 芳賀郡祖母ヶ井町、下都賀郡小山町及壺谷郡矢板町ニ於テ農業調査員訓練會開催  
 七月十九日 芳賀郡須藤村、下都賀郡野木村及那須郡佐久山町ニ於テ農業調査員訓練會開催  
 七月二十日 芳賀郡茂木町、下都賀郡部屋村及那須郡大田原町ニ於テ農業調査員訓練會開催  
 七月二十一日 芳賀郡益子町、下都賀郡藤岡町及那須郡西那須野村ニ於テ農業調査員訓練會開催  
 七月二十二日 芳賀郡真岡町、下都賀郡水代村及壺谷郡壺原町ニ於テ農業調査員訓練會開催  
 七月二十三日 芳賀郡久下田町、下都賀郡栃木町及那須郡高林村ニ於テ農業調査員訓練會開催  
 七月二十四日 河内郡吉田村、下都賀郡吹上村及那須郡黒磯町ニ於テ農業調査員訓練會開催  
 七月二十五日 河内郡本郷村、下都賀郡岩舟村及那須郡那須村ニ於テ農業調査員訓練會開催  
 七月二十六日 河内郡雀宮村、安蘇郡植野村及那須郡伊王野村ニ於テ農業調査員訓練會開催  
 七月二十七日 上都賀郡鹿沼町、安蘇郡大伏町及那須郡川西町ニ於テ農業調査員訓練會開催  
 七月二十八日 上都賀郡板荷村、安蘇郡葛生町及那須郡馬頭町ニ於テ農業調査員訓練會開催  
 七月二十九日 上都賀郡今市町、安蘇郡三好村及那須郡大山田村ニ於テ農業調査員訓練會開催  
 七月三十日 上都賀郡日光町、安蘇郡新合村及那須郡那珂村ニ於テ農業調査員訓練會開催  
 七月三十一日 上都賀郡南押原村、足利郡富田村及那須郡烏山町ニ於テ農業調査員訓練會開催  
 八月一日 上都賀郡西方村、足利郡御厨町及壺谷郡栗山村ニ於テ農業調査員訓練會開催  
 八月二日 上都賀郡栗野町及足利郡北郷村ニ於テ農業調査員訓練會開催  
 八月三日 上都賀郡東大芦村、足利郡山前村及壺谷郡三依村ニ於テ農業調査員訓練會開催  
 八月四日 上都賀郡西大芦村及足利郡小俣町ニ於テ農業調査員訓練會開催  
 八月五日 上都賀郡足尾町及壺谷郡藤原村ニ於テ農業調査員訓練會開催  
 八月七日 那須郡狩野村ニ於テ同郡町村長會主催農業調査豫行實施縣ヨリ指導員出張  
 八月八日 同上  
 八月九日 東野鐵道、東武鐵道、下野電氣鐵道、東北本線各主要驛長宛縣ヨリ農業調査宣傳用ポスター掲出方依頼(統第四七一號)  
 八月十三日 農業調査ニ關スル質疑解答第一輯及宣傳用ポスター官房主事ヨリ各市町村長宛送付通牒(縣報、第四八八號) ◎農業調査

係員徽章各市町村長宛發送通牒(統第四八一號)

八月十六日 農業調査ニ關スル質疑解答第二輯官房主事ヨリ各市町村長宛通牒(縣報、第四七〇號)

八月二十日 農業調査ニ關スル質疑解答第三輯官房主事ヨリ各市町村長宛通牒(縣報、第五〇〇號)

八月二十三日 農業調査實施狀況視察ノ爲指導員出張開始

八月二十六日 雇一名新任

八月二十九日 農業調査實施完整ニ關シ官房主事ヨリ各市町村長宛特別通牒(統第五一二號)

九月一日 農業調査實施當日

九月三日 農業調査員氏名追加告示(縣告示第四百十三號)

九月十一日 安蘇郡堀米町農業調査結果表受付

九月十四日 農業調査員神宮式年遷宮特別奉拜者ニ關シ官房主事ヨリ各市町村長宛通牒(統第五四一號)

九月十六日 市町村長會議ニ耕地票取扱ニ關シ知事ヨリ訓示

九月十七日 農業調査員氏名追加告示(縣告示第四百三十七號)

九月二十日 農業調査員氏名追加告示(縣告示第四百四十八號)

九月二十四日 神宮式年遷宮特別奉拜者決定塩谷郡氏家町農業調査員高瀬和吉

十月一日 農業調査員資格消滅期ニ關シ官房主事ヨリ各市町村長宛通牒(統第五六一號)

十月八日 雇一名新任

十月二十八日 統計課長内閣統計局開催ノ農業調査事務打合ニ關スル會議ニ出席即日歸廳

十一月二十八日 農業調査結果表進達

十二月九日 昭和五年度農業調査中止並昭和四年度調査善後措置ニ關シ官房主事ヨリ各市町村長宛通牒(縣報、統第六二三號)

十二月十九日 農業調査關係者ニ對スル感謝狀ノ件官房主事ヨリ各市町村長宛通牒(統第六三九號)

十二月二十五日 「農業調査報告」脱稿

後編 結果概要

# (一) 記 述

昭和四年九月一日(午前零時)現在施行農業調査ノ結果ニ依リ示サレタル本縣耕地總面積ハ十四万三千三百四十八町三段四畝二十五步(全國平均十二万五千四百九十一町四段。最多北海道八十一万九千七百七十七町九段、新潟二十四万一千三百三十二町五段。最少奈良四万五千三百九十三町八段)全國ニ關スルモノハ段別單位段ニ止メ割合單位分ニ止ム以下總テ之ニ倣フ)ニシテ管内土地總面積(昭和三年末現在)ニ比スレハ二割二分一厘(全國割合一割五分。最多千葉三割七分ノトス)ニシテ管内土地總面積(昭和三年末現在)ニ比スレハ二割二分一厘(全國割合一割五分。最多千葉三割七分ニ當レリ)

耕地總面積中田ハ七方七千六百七十九町六段九畝五步(五割四分二厘)以下割合ノ算出ハ各絕對數ノ單位ヲ段ニ止メタルモノニ依ル(全國平均六方七千九百十七町四段。最多北海道十九万三千三十四町二段、新潟十八)ヲ算シ畑ハ六万五千六百六十八町六段五畝二十步(四割五分八厘)(全國平均五万七千七百七十四町。最多北海道六十二万八千八百四十三町七段、中畑ノ割合)ヲ算ス今各郡市別耕地總面積、同上田畑別、同上田畑百分比ヲ示セハ左ノ如シ

(記 附) 以下各表計ト内容ト一致セサルモノアルハ各項毎ニ單位以下四捨五入シタルニ因ル

(郡 市 名)	(耕地總面積)		(同上田畑別)		(同上田畑百分比)	
	田	畑	田	畑	田	畑
河 内 郡	二一、五三一・九	一二、九九六・三	八、五三五・六	六〇・三六	三九・六四	
上 郡	一一、二〇〇・〇	五、五七九・〇	五、六二一・二	四九・八一	五〇・一九	
芳 賀 郡	二二、〇五三・七	一二、八二一・八	九、二三二・〇	五八・一四	四一・八六	
下 郡	三〇、〇三九・五	一四、四六六・五	一五、五七三・〇	四八・一六	五二・八四	
鹽 谷 郡	一六、二三八・二	一一、四八四・〇	四、七五四・〇	七〇・七二	二九・二八	
那 須 郡	二八、二八二・七	一二、六二九・九	一五、六五二・八	四四・六六	五五・三四	
安 蘇 郡	七、二三六・二	三、二六五・四	三、九七〇・九	四四・一一	五五・八八	
足 利 郡	五、六八〇・九	三、八一八・六	一、八六二・三	六七・二二	三二・七八	

耕地總面積ヲ自作地及小作地ノ關係ヨリ見ルトキハ田ノ自作地三万七千三百三十五町一段七畝十一歩(四割八分一厘(全國割合)小作地四万三百四十四町五段一畝二十四歩(五割一分九厘)(全國割合)ニシテ畑ハ自作地三万六千四百五十六町一段五畝歩(五割五分五厘)(全國割合)小作地二万九千二百二十二町五段二十歩(四割四分五厘)(全國割合)ナリ即田ニ在ツテハ小作地約三千町歩自作地ヲ凌駕セルニ反シ畑ニ在ツテハ自作地約七千町歩小作地ヲ凌駕ス之カ各都市別狀況ヲ示セハ左ノ如シ

(郡市名)	(田面積)		(同上百分比)		(畑面積)		(同上百分比)	
	自作地	小作地	自作地	小作地	自作地	小作地	自作地	小作地
河内郡	七,三〇・六	五,六五・七	五六・四	四三・五九	五,〇四六・七	三,四八・九	五九・三	四〇・七
上都賀郡	二,六四三・二	二,九三五・八	四七・三七	五二・六三	三,四九八・八	二,一八・三	六一・九	三八・一
芳賀郡	五,九〇〇・三	六,九二・五	四六・〇二	五三・九八	四,八五九・五	四,三七二・五	五二・六四	四七・三六
下都賀郡	六,三六・七	八,〇九九・八	四四・〇一	五五・九九	八,三八二・七	七,一九〇・三	五三・八三	三六・一七
鹽谷郡	五,五五六・九	五,九五七・一	四八・一三	五二・八七	二,六八〇・六	二,〇七三・七	五六・三九	四三・六一
那須郡	六,七二〇・三	五,九一九・六	五三・一三	四六・八七	八,六一四・四	七,〇三八・四	五五・〇三	四四・九七
安蘇郡	一,三六八・六	一,八九六・八	四一・九一	五八・〇五	二,二七・九	一,八四・九	五三・五九	四六・四一
足利郡	一,二七五・三	二,五四三・二	三三・四〇	六六・六〇	一,〇七四・六	七七・七七	五七・七〇	四二・三〇
字都宮市	一七三・七	二三四・五	四一・五五	五七・四五	二〇五・一	一八五・三	五二・五二	四七・四八
足利市	三九五・五	一七〇・五	一八・八一	八一・一九	二四・八	五・五	三三・五〇	六七・五〇
計	三七,三三・二	四〇,三四・五	四八・〇六	五二・九四	三六,四三・二	三九,二二・五	五五・五三	四四・四八

畑ノ面積ヲ各種別ニ依リ見レハ普通畑五万七千四百五町三段四畝歩(八割七分四厘)(全國割合)桑畑七千二百五十

五町二段二十八歩(一割一分一厘)(全國割合)果樹畑四百二十九町五段六畝一步(六厘)(全國割合)茶畑六十一町七段七畝二十歩(一厘)(全國割合)其ノ他ノ樹木灌木栽培畑五百十六町七段七畝一步(二厘)(全國割合)トス即普通畑其ノ大部分ヲ示メ爾餘ノ畑面積ノ全域ヲ以テスルモ尙普通畑面積ノ一割ニ達セス而シテ普通畑以外ノ畑中桑畑面積其ノ大部分ヲ占ム各都市別畑面積種別狀況ヲ示セハ左ノ如シ

(郡市名)	(畑面積)				(同上百分比)			
	普通畑	桑畑	茶畑	果樹畑	其ノ他	普通畑	桑畑	其ノ他
河内郡	七,九三・七	四五一・三	二・八	七四・七	四七・一	九三・二七	五・七	一・四六
上都賀郡	五,二九・〇	三五七・七	一〇・五	九・二	一一四・八	九一・二四	六・三六	二・四〇
芳賀郡	八,八五・一	二九八・六	三・一	八七・七	一七・五	九五・五九	三・三三	一・一八
下都賀郡	一一,八四・〇	二,四八・〇	二・六	一〇・五	一一三・三	八二・四一	一五・九三	一・六六
鹽谷郡	四,三三〇・〇	四四五・五	四・〇	四〇・一	四四・六	八八・七七	九・三七	一・六六
那須郡	一三,六六・八	一,八〇九・七	二・一	六五・六	八八・五	八七・三八	一一・五六	一・〇六
安蘇郡	三,三三八・七	五七二・五	〇・九	一九・〇	四九・七	八三・八三	一四・四一	一・七六
足利郡	九九五・二	八六・九	〇・四	二八・一	一一・六	五三・四四	四四・四〇	二・二六
字都宮市	三七八・五	〇・一	一・七	二・〇	八一	九六・九三	〇・〇三	三・〇四
足利市	六五四・四	四・九	一	二・六	三・四	八五・七一	六・四二	七・八七
計	五七,四三・三	七,二五・二	六二・八	四九・六	五二六・八	八七・四三	一一・〇五	一・五三

(備考) 百分比中ノ其ノ他ハ茶畑、果樹畑及其ノ他ノ畑ヲ合算セルモノニ依ル



自作及小作兩地ノ關係ヨリ各種別畑ノ面積ヲ見ルトキハ普通畑自作地三万一千三百四十五町一段六畝五步(五割四分六厘)(全國割合)小作地二万六千六十町一段七畝二十五步(四割五分四厘)(全國割合)桑畑自作地四千四百六十四町二段六畝十八步(六割一分五厘)(全國割合)小作地二千七百九十町九段四畝十步(三割八分五厘)(全國割合)茶畑自作地四十九町二段六畝步(七割九分八厘)(全國割合)小作地十二町五段一畝二十步(二割二厘)(全國割合)果樹畑自作地二百六十一町九段三畝二十九步(六割一分)(全國割合)小作地百六十七町六段二畝二步(三割九分)(全國割合)其ノ他ノ樹木灌木栽培畑自作地三百三十五町五段二畝八步(六割四分九厘)(全國割合)小作地百八十一町二段四畝二十三步(三割五分一厘)(全國割合)ナリ之ヲ通觀スルニ各種トモ自作地小作地ニ優越シ其ノ割合最モ多キハ茶畑ノ約八割ナリトス各郡市別狀況ヲ示セハ左ノ如シ

(郡市名)	(普通畑面積)		(同上百分比)		(桑畑面積)		(同上百分比)	
	自作地	小作地	自作地	小作地	自作地	小作地	自作地	小作地
河内郡	四、六四〇	三、三八三	五八・二五	四一・八五	三三・〇八	二四・四五	七三・三	二七・七
上都賀郡	三、〇七〇	二、〇五〇	六〇・〇〇	四〇・〇〇	二八・〇〇	七三・六	七九・四〇	二〇・六〇
芳賀郡	四、六七三	四、一七九	五三・五	四七・四五	一六・四五	一三四・一	五五・〇九	四四・九一
下都賀郡	六、三九四	六、一九四	五二・七三	四八・二七	一、五五六	九二・四八	六三・七三	三七・二七
鹽谷郡	二、三九七	一、八〇三	五五・四四	四四・五六	二八・一五	一六四・〇〇	六三・一九	三六・八一
那須郡	七、六八二	六、〇一八	五五・九九	四四・〇一	八五・九九	九四・九八	四七・五二	五二・四八
安蘇郡	一、六六七	一、六六二	五〇・〇七	四九・九三	四二・八	一五〇・七	七三・六八	二六・三三
足利郡	四八五・三	五〇九・九	四八・七六	五一・三四	五〇・〇六	二六・六三	六七・八〇	三三・二〇
字都宮市	一九六七	一八一八	五二・九七	四八・〇三	—	〇・一	—	—
足利市	三〇六	四四八	三三・五〇	六八・五〇	一九	三・〇	三八・六	六二・三
計	三二、三三三	二六、〇六二	五四・六〇	四五・四〇	四、四六三	二、七〇九	六一・五三	三八・四七

(郡市名)	(茶畑面積)		(同上百分比)		(果樹畑面積)		(同上百分比)		(其ノ他畑面積)		(同上百分比)	
	自作地	小作地	自作地	小作地	自作地	小作地	自作地	小作地	自作地	小作地	自作地	小作地
河内郡	二、〇一	〇・七	七五・〇〇	二五・〇〇	三三・〇六	二二・六	六八・四一	三二・五九	三五・四	二二・七	七五・一六	二四・八四
上都賀郡	九・〇	一・五	八五・七一	一四・二九	六・九	二・三	七五・〇〇	二五・〇〇	六・九	五・九	五四・七九	四四・二一
芳賀郡	二・五	〇・六	八〇・六四	一九・三六	四四・五	四・二	五〇・三四	四九・六六	一〇・七	六・八	六一・四	三八・八六
下都賀郡	二・六	四・六	八二・四四	一七・五六	六・七	三・一	六七・〇六	三三・九四	九・〇	三・三	七四・六四	二五・三六
鹽谷郡	三・三	〇・七	八二・五〇	一七・五〇	二・九	〇・二	四七・八八	五二・一一	三・九	七・七	八二・七四	一七・二六
那須郡	八・五	三・七	七〇・〇〇	三〇・〇〇	四・七	二・九	三三・〇四	三三・九六	四・二	四・三	五三・三三	四六・六七
安蘇郡	〇・八	〇・一	八八・八九	一一・一一	二・九	七・二	六三・三三	三三・六七	三・九	三・九	五三・五二	四六・〇八
足利郡	〇・四	〇・〇	一〇〇・〇〇	—	九・四	九・四	六六・五五	三三・四五	九・六	二・〇	八二・七六	一七・二四
字都宮市	一・一	〇・六	六四・七一	三五・二九	〇・八	一・三	四〇・〇〇	六〇・〇〇	六・六	一・五	八二・四八	一七・五二
足利市	—	—	—	—	〇・八	一・八	三〇・七七	六九・三三	一・五	一・九	四四・二二	五五・七八
計	四九・三	二二・五	七九・七七	二〇・二三	二六・一九	一七・七	六〇・六六	三九・三四	三五・五	一八・二	六四・九二	三五・〇八

調査ノ結果ニ依ル總耕地面積ヲ管内一市町村當ヨリ見レハ八百九町八段七畝二十三歩トナリ更ラニ之ヲ其ノ種別ニ依リ見ルトキハ田四百三十八町八段六畝二十五歩普通畑三百二十四町三段二畝十二歩其ノ他ノ畑(桑畑、茶畑、果樹畑、其ノ他)四十六町六段八畝十六歩ニ當レリ尙ホ昭和四年十月一日現在本縣推計人口ニ對比スレハ一人當一段二畝二十一歩ヲ示シ昭和三年末現在農會調査本縣農家戸數ニ比照スレハ一戸當一町三段五畝五歩ヲ示セリ之カ郡市別狀況左ノ如シ

(郡市名)	(市町村數)	(昭和四年十月一日現在人口)		(昭和三年末現在農家戸數)		(耕地面積)	
		人口	農家戸數	人口	農家戸數	面積	農家戸數一戸當
河内郡	二一	一、一六、〇〇〇	一、〇二五・三	一、〇二五・三	〇・二	一・〇七	
上都賀郡	二一	一、三二、七〇〇	八、九四八	五三三・三	〇・一	一・三	

郡市名	昭和三三年 農業調査		増減(△)	昭和三三年 農業調査		増減(△)	田		畑
	末現在	現在		末現在	現在		増	減	
芳賀郡	20	116,900	14,971	1,102.7	0.2	1.5			
下都賀郡	35	209,300	21,423	858.3	0.1	1.4			
塩谷郡	16	85,300	8,832	1,014.9	0.2	1.8			
那須郡	31	168,900	19,419	912.4	0.2	1.5			
安蘇郡	15	92,900	9,770	482.4	0.1	0.7			
足利郡	16	74,800	8,832	355.1	0.1	0.6			
宇都宮市	1	86,600	625	798.6	0.1	0.3			
足利市	1	44,300	564	286.3	0.1	0.5			
計	177	1,127,700	106,052	809.8	0.1	1.3			

最後ニ今次ノ農業調査ニ依ル耕地面積ヲ以テ農林省統計報告規則ニ基ツク昭和三三年末現在耕地面積ト比較スル  
トキハ約五千九百町歩(四分三厘)ノ増加ヲ示シ之ヲ一市町村當リヨリ見ルトキハ三十三町六段歩ニ達ス而シテ其  
ノ内田ハ約五千七百町歩(七分二厘)一市町村當リ三十二町五段歩ノ著シキ増加ナルカ畑ハ約二百町歩(三厘)一市  
町村當リ一町一段歩ノ増加ニ過キス郡市別状況左ノ如シ

郡市名	昭和三三年 農業調査		増減(△)	昭和三三年 農業調査		増減(△)	田		畑
	末現在	現在		末現在	現在		増	減	
河内郡	11	54,900	1,447.2	8,699.9	8,535.6	162.3	68.9	7.7	
上都賀郡	5	51,200	4,671.1	5,389.9	5,621.2	237.7	3.2	5.6	
芳賀郡	21	218,200	8,731.6	8,954.2	9,321.0	377.8	3.6	3.9	
下都賀郡	13	144,600	1,131.8	1,541.7	1,573.0	31.3	3.1	3.8	
塩谷郡	10	114,800	6,710.0	5,057.7	4,754.2	303.5	2.0	9.0	
那須郡	11	112,600	8,810.0	11,760.0	11,652.8	107.2	28.5	15.4	
安蘇郡	3	115,400	1,911.1	3,916.0	3,907.9	8.1	2.8	3.7	
計	77	774,900	57,469.9	65,472.1	66,668.8	1,196.7	33.5	1.1	

管内市町村中耕地面積一千町歩以上ヲ有スルモノ五十、五百町歩以上ヲ有スルモノ七十七、五百町歩未満ノモ  
ノ五十、ニシテ其ノ内田ニ在ツテハ五百町歩以上ヲ有スルモノ六十二、三百町歩以上ヲ有スルモノ四十九、三百  
町歩未満ノモノ六十六、畑ニ在ツテハ三百町歩以上ヲ有スルモノ百五、百町歩以上ヲ有スルモノ六十、百町歩未  
満ノモノ十二、ナリ之ヲ各郡市別ニ見レハ左ノ如シ

郡市名	市町村数	同上中耕地面積				同上中田面積				同上中畑面積			
		一千町歩以上ノモノ	五百町歩以上ノモノ	五百町歩未満ノモノ	五百町歩以上ノモノ	三百町歩以上ノモノ	三百町歩未満ノモノ	三百町歩以上ノモノ	百町歩以上ノモノ	百町歩未満ノモノ	三百町歩以上ノモノ	百町歩以上ノモノ	百町歩未満ノモノ
河内郡	21	1	9	1	18	3	1	18	3	1	1	1	
上都賀郡	21	1	8	1	6	7	2	5	1	1	1	1	
芳賀郡	20	1	10	1	11	7	2	18	5	1	1	1	
下都賀郡	35	9	22	4	11	14	10	24	10	1	1	1	
塩谷郡	16	7	5	4	9	3	4	8	1	1	1	1	
那須郡	31	1	17	4	9	8	4	24	8	1	1	1	
安蘇郡	15	2	1	1	1	3	1	6	7	1	1	1	
足利郡	16	1	3	1	1	4	1	8	7	1	1	1	
宇都宮市	1	1	1	1	1	1	1	1	1	1	1	1	
足利市	1	1	1	1	1	1	1	1	1	1	1	1	
計	177	50	77	50	62	49	66	105	60	1	1	1	

(備考) △印ヲ附セルハ田面積皆無ノモノ一箇所ヲ含メタルモノアリ

市町村中耕地面積ノ首位ヲ占ムルハ鹽谷郡北高根澤村ノ二千七百二十四町八畝十七步ニシテ之ニ亞クヲ那須郡金田村一千三百七町六畝步同郡那須村ノ四百七町八段四畝二十八步トス而シテ之ニ反シ最下位ニ在ルハ上郡賀郡足尾町ノ九十町五段九畝八步之ニ亞クハ鹽谷郡三依村ノ百三十一町八段四畝二十四步トス耕地面積ノ首位ヨリ二十位迄ノモノヲ示セハ左ノ如シ

(總 耕 地)		(田)		(畑)	
郡市町村名	耕地面積	郡市町村名	田面積	郡市町村名	畑面積
一 鹽谷郡北高根澤村	二,七四〇・二	鹽谷郡北高根澤村	二,二八〇・四	那須郡那須村	一,三六〇・六
二 那須郡金田村	二,五五〇・一	同 郡熟田村	一,四三〇・一	同 郡金田村	一,二三五・五
三 那須郡那須村	二,〇九三・二	那須郡金田村	一,三三〇・六	下郡賀郡野木村	一,〇四七・三
四 芳賀郡大内村	一,九七七・五	鹽谷郡氏家村	一,二八五・四	芳賀郡清原村	一,〇四六・八
五 鹽谷郡熟田村	一,七〇〇・六	芳賀郡大内村	一,二二七・〇	上郡賀郡北犬飼村	一,〇三六・七
六 芳賀郡山前村	一,七五三・二	鹽谷郡阿久津村	一,二〇五・七	下郡賀郡大谷村	九七九・三
七 鹽谷郡氏家村	一,六〇二・二	芳賀郡山前村	一,一七三・九	那須郡狩野村	九三四・八
八 同 郡阿久津村	一,五八七・〇	下郡賀郡豐田村	一,一五八・八	同 郡西那須野村	八九七・八
九 下郡賀郡大谷村	一,五五六・〇	芳賀郡物部村	一,〇六〇・九	下郡賀郡桑村	八五五・七
一〇 那須郡湯津上村	一,五三三・一	同 郡水橋村	一,〇三三・八	那須郡東那須野村	八三九・〇
一一 芳賀郡清原村	一,五二八・八	那須郡湯津上村	九六六・〇	安蘇郡田沼町	八〇〇・〇
一二 下郡賀郡野木村	一,四九五・六	同 郡親園村	九六四・七	下郡賀郡南犬飼村	八〇八・〇
一三 同 郡豐田村	一,四六九・一	芳賀郡南高根澤村	九四四・四	同 郡間々田町	七九九・九
一四 芳賀郡物部村	一,四三〇・二	鹽谷郡大宮村	九二〇・九	河内郡委川村	七〇九・四
一五 下郡賀郡桑村	一,四一九・八	河内郡平石村	八五一・二	下郡賀郡國分寺村	六七〇・一
一六 芳賀郡南高根澤村	一,四一四・一	那須郡那珂村	八四三・三	那須郡高林村	六九七・六
一七 河内郡横川村	一,三八二・二	河内郡絹島村	八八八・八	河内郡城山村	六九三・四

次ニ畑中普通畑、桑畑、茶畑及果樹畑ニ付首位ヨリ十位ニ至ルモノヲ示セハ左ノ如シ

(普通畑)		(桑 畑)		(茶 畑)		(果樹畑)	
郡市町村名	面積	郡市町村名	面積	郡市町村名	面積	郡市町村名	面積
一 那須郡那須村	一,一八〇・三	那須郡西那須野村	三九三・三	那須郡須賀川村	四〇九	河内郡平石村	二四三・三
二 同 郡金田村	一,〇八六・一	下郡賀郡絹村	二九七・六	下郡賀郡野木村	三〇七	下郡賀郡間々田町	一九九・九
三 芳賀郡清原村	九六六・七	同 郡野木村	二七三・二	同 郡稻葉村	三〇四	芳賀郡中村	一七七・七
四 上郡賀郡北犬飼村	九一七・七	那須郡狩野村	二四八・二	同 郡間々田町	三〇四	同 郡清原村	一七七・七
五 下郡賀郡大谷村	八七四・八	下郡賀郡生井村	一九八・六	同 郡壬生町	三〇三	同 郡南高根澤村	一五〇・一
六 同 郡南犬飼村	七九一・一	同 郡間々田町	一五三・六	同 郡大谷村	一九九	河内郡絹島村	一三五・五
七 那須郡東那須野村	七六五・五	足利郡吾妻村	一四三・三	同 郡岩舟村	一〇八	同 郡水郷村	一三三・三
八 安蘇郡田沼町	七五一・八	下郡賀郡豐田村	一三三・四	宇都宮市	一〇七	下郡賀郡小山町	一二五・五
九 下郡賀郡野木村	七四六・〇	同 郡穗積村	一三三・〇	上郡賀郡粕尾村	一〇七	同 郡岩舟村	一二三・二
一〇 同 郡桑村	七三九・九	那須郡那須村	一三三・五	同 村北押原村	一〇三	那須郡鍋掛村	一〇八・八

(二) 統計表

一、郡市別耕地總面積表

郡市	耕地總面積			樹木			其他		
	田	總數	普通畑	總數	桑畑	茶畑	果樹畑	其他畑	
河內郡	2,353,192	8,555,628	7,952,707	582,932	458,312	2,821,919	747,712	47,077	
上都賀郡	1,100,175	5,790,013	5,621,603	492,181	355,651	1,050,181	92,018	14,823	
芳賀郡	3,033,730	9,212,761	9,331,967	406,840	298,611	3,080,919	87,687	17,451	
下都賀郡	3,039,540	11,244,664	11,282,001	738,988	481,033	2,617,055	1,004,710	33,310	
鹽谷郡	1,638,321	4,840,000	4,754,211	534,261	441,033	4,011,149	40,123	4,663	
那須郡	2,822,705	12,629,902	12,565,791	1,976,021	1,809,681	1,140,311	656,277	88,549	
安蘇郡	7,362,325	32,655,719	32,387,066	6,421,427	5,725,011	882,299	1,904,299	49,702	
足利郡	5,680,862	32,818,592	32,704,011	867,066	867,943	1,733,044	2,806,666	1,632,281	
宇都宮市	798,631	4,081,814	3,985,514	119,318	61,818	1,733,044	1,993,355	814,011	
足利市	266,309	2,200,203	2,168,517	109,900	49,920	1,733,044	2,581,311	3,421,155	
計	14,338,348	57,779,679	57,565,665	8,263,312	7,255,206	26,771,010	14,956,011	516,777	

二、郡市別自作耕地面積表

郡市	耕地總面積			樹木			其他		
	田	總數	普通畑	總數	桑畑	茶畑	果樹畑	其他畑	
河內郡	2,377,296	7,330,571	6,716,166	433,351	338,814	2,082,281	51,011	35,349	
上都賀郡	6,083,031	2,643,193	3,439,836	362,863	284,017	9,001,211	6,910,666	62,901	
芳賀郡	1,075,811	5,900,307	5,859,511	332,243	264,501	2,501,211	445,511	10,711	
下都賀郡	1,479,400	6,366,703	6,339,391	1,743,304	1,556,281	2,161,011	67,391	98,011	
計	11,021,538	22,240,972	22,346,465	12,212,752	11,544,613	16,645,713	12,125,581	107,271	

三、郡市別小作耕地面積表

郡市	耕地總面積			樹木			其他		
	田	總數	普通畑	總數	桑畑	茶畑	果樹畑	其他畑	
鹽谷郡	8,207,440	5,526,881	2,680,565	3,400,921	2,815,521	3,330,044	1,918,111	3,688,211	
那須郡	1,534,751	6,710,311	8,614,431	956,261	859,851	4,482,281	40,711	47,711	
安蘇郡	3,446,561	1,368,621	2,277,936	461,191	422,781	76,191	2,187,091	2,676,271	
足利郡	2,349,905	1,275,341	1,074,551	589,311	560,621	36,311	1,867,311	9,572,281	
宇都宮市	378,811	1,737,671	2,051,411	441,151	1,870,711	1,077,191	74,181	6,590,811	
足利市	649,291	3,954,041	4,247,511	400,911	1,870,711	492,261	80,311	3,551,511	
計	16,371,331	17,272,171	15,456,151	5,110,981	4,444,261	11,645,711	2,661,261	33,551,511	

四、市町村別耕地總面積表

市町村	耕地總面積			樹木			其他		
	田	總數	普通畑	總數	桑畑	茶畑	果樹畑	其他畑	
河內郡	9,154,635	5,665,707	3,488,938	1,605,809	1,244,927	733,311	3,611,311	2,730,811	
上都賀郡	5,272,316	2,935,811	2,181,311	1,293,311	733,631	1,480,666	2,291,311	51,911	
芳賀郡	11,293,911	6,921,451	7,372,451	1,844,591	1,344,111	577,311	4,171,411	6,731,611	
下都賀郡	15,290,141	8,099,831	7,190,311	995,681	633,951	4,561,011	3,080,919	3,291,011	
鹽谷郡	8,300,781	5,957,211	2,073,651	1,933,311	1,633,951	681,011	2,094,011	7,751,211	
那須郡	2,957,941	5,919,581	7,038,351	1,019,761	949,821	3,650,511	2,094,011	4,370,611	
安蘇郡	3,739,661	1,867,751	1,842,911	1,809,951	1,507,111	1,211,011	7,171,311	3,394,011	
足利郡	3,330,961	2,543,211	777,711	2,778,831	2,661,311	4,171	9,391,311	2,061,011	
宇都宮市	498,821	2,341,511	1,851,311	353,011	181,811	651,511	1,251,011	1,541,311	
足利市	233,001	1,704,711	552,281	672,311	304,151	1,733,044	1,781,011	1,891,311	
計	69,577,011	34,440,011	22,501,266	15,533,311	12,709,941	13,511,011	16,621,011	18,124,311	

	河内郡		總數	普通畑	總數	樹木畑	茶畑	果樹畑	其他畑
	耕地總面積	田							
豐原村	二,五三二,〇二二	九九六,二八〇	八,五三五,六四二	七,九五二,七一七	五八二,九三二	四五八,三一三	三,八二九	七四,七一三	四七,〇七二
田原村	一,〇九二,九六〇	七五九,三三〇	三,三三六,五〇七	三,二四〇,五七二	一,一四七,三三三	四〇〇,〇〇〇	一,六〇六	一九,二九	四八,一七
古里村	九九三,一九〇	六八〇,九三〇	二,五八〇,七六〇	二,四八〇,八〇〇	一,四七一,三〇〇	七,四七〇	五〇六	—	六,六四九
絹島村	九九三,二一六	六八〇,〇〇〇	二,九六三,〇一六	二,八七二,〇〇〇	一,五三三,〇〇〇	九,一三〇	—	—	一,〇〇〇
羽井村	九一五,四三三	六六九,四〇〇	三,三〇四,八三三	三,一七一,七〇六	一,六〇九,〇〇〇	六,六三〇	—	—	一,〇〇〇
篠井村	一,〇九一,一五〇	六七一,〇八〇	三,三〇四,四〇五	三,一七一,七〇六	一,六〇九,〇〇〇	六,六三〇	—	—	一,〇〇〇
豐岡村	九一〇,〇〇〇	五九六,八〇〇	三,三〇四,四〇五	三,一七一,七〇六	一,六〇九,〇〇〇	六,六三〇	—	—	一,〇〇〇
大澤村	一,一〇一,四九二	七二二,〇一〇	三,八〇七,七〇二	三,五八〇,六〇〇	一,三〇四,一七一	一,〇一〇	—	—	一七,〇七
富屋村	四九六,六二一	三三四,五五〇	一,五一一,一七一	一,五〇二,二二三	五八〇,八三〇	一,〇一〇	—	—	一七,〇七
國本村	一,〇〇八,九三三	四一四,六二〇	一,五一一,一七一	一,五〇二,二二三	五八〇,八三〇	一,〇一〇	—	—	一七,〇七
城山村	一,二〇〇,八六〇	五一七,五二四	一,五一一,一七一	一,五〇二,二二三	五八〇,八三〇	一,〇一〇	—	—	一七,〇七
山崎村	一,三九五,三三三	五一九,九〇五	一,五一一,一七一	一,五〇二,二二三	五八〇,八三〇	一,〇一〇	—	—	一七,〇七
雀宮村	一,〇九三,四九二	六一〇,四〇二	一,五一一,一七一	一,五〇二,二二三	五八〇,八三〇	一,〇一〇	—	—	一七,〇七
明治村	一,〇九一,一〇三	五八三,〇四五	一,五一一,一七一	一,五〇二,二二三	五八〇,八三〇	一,〇一〇	—	—	一七,〇七
樂師寺村	一,〇〇七,六四二	五〇四,三三四	一,五一一,一七一	一,五〇二,二二三	五八〇,八三〇	一,〇一〇	—	—	一七,〇七
吉田村	八二二,一九一	四八九,一七一	一,五一一,一七一	一,五〇二,二二三	五八〇,八三〇	一,〇一〇	—	—	一七,〇七
上三川町	九九六,六〇三	五五五,七七〇	一,五一一,一七一	一,五〇二,二二三	五八〇,八三〇	一,〇一〇	—	—	一七,〇七
本郷村	九九二,九五二	五九四,七二四	一,五一一,一七一	一,五〇二,二二三	五八〇,八三〇	一,〇一〇	—	—	一七,〇七
瑞穂野村	九九九,六九二	五五七,五三三	一,五一一,一七一	一,五〇二,二二三	五八〇,八三〇	一,〇一〇	—	—	一七,〇七
平石村	一,三〇〇,一五一	八五一,三〇一	一,五一一,一七一	一,五〇二,二二三	五八〇,八三〇	一,〇一〇	—	—	一七,〇七
横川村	一,三八一,一六〇	八〇二,六二八	一,五一一,一七一	一,五〇二,二二三	五八〇,八三〇	一,〇一〇	—	—	一七,〇七
計	二二,五三二,〇二二	九九六,二八〇	八五,五三五,六四二	七九,五二二,七一七	五八二,九三二	四五八,三一三	三,八二九	七四,七一三	四七,〇七二

	上都賀郡		總數	普通畑	總數	樹木畑	茶畑	果樹畑	其他畑
	耕地總面積	田							
鹿沼町	三六六,七七〇	二二一,一〇〇	一,四五七,七〇〇	一,三八九,四二五	六,二二〇	—	—	—	九〇,〇三
菊澤村	九三五,〇四二	四七九,二八〇	一,四五七,七〇〇	一,三八九,四二五	六,二二〇	—	—	—	九〇,〇三
北犬飼村	一,三〇七,五二三	三二〇,九〇一	一,〇六六,六八〇	九八一,七〇〇	五〇九,九八三	三,七七〇	—	—	一六,三三
北押原村	八四三,七六〇	五〇六,五〇一	一,〇六六,六八〇	九八一,七〇〇	五〇九,九八三	三,七七〇	—	—	一六,三三
南押原村	九四六,四〇一	五八九,五〇一	一,〇六六,六八〇	九八一,七〇〇	五〇九,九八三	三,七七〇	—	—	一六,三三
西方村	八〇九,六七五	六七七,九七六	一,〇六六,六八〇	九八一,七〇〇	五〇九,九八三	三,七七〇	—	—	一六,三三
眞名子村	二〇八,〇〇三	七〇,九八〇	一,〇六六,六八〇	九八一,七〇〇	五〇九,九八三	三,七七〇	—	—	一六,三三
清洲村	四三〇,六一六	二九三,五七二	一,〇六六,六八〇	九八一,七〇〇	五〇九,九八三	三,七七〇	—	—	一六,三三
永野村	二三五,三八二	七九,四二五	一,〇六六,六八〇	九八一,七〇〇	五〇九,九八三	三,七七〇	—	—	一六,三三
粕尾村	三三〇,〇〇〇	一四七,七七三	一,〇六六,六八〇	九八一,七〇〇	五〇九,九八三	三,七七〇	—	—	一六,三三
栗野村	三七八,三三三	二〇二,五三〇	一,〇六六,六八〇	九八一,七〇〇	五〇九,九八三	三,七七〇	—	—	一六,三三
南原村	五三七,〇九九	三〇六,〇二八	一,〇六六,六八〇	九八一,七〇〇	五〇九,九八三	三,七七〇	—	—	一六,三三
加蘇村	四七七,九三三	二一〇,九九八	一,〇六六,六八〇	九八一,七〇〇	五〇九,九八三	三,七七〇	—	—	一六,三三
東大蘆村	六八四,三〇一	四三三,一六三	一,〇六六,六八〇	九八一,七〇〇	五〇九,九八三	三,七七〇	—	—	一六,三三
西大蘆村	一八九,一七〇	三〇,三〇〇	一,〇六六,六八〇	九八一,七〇〇	五〇九,九八三	三,七七〇	—	—	一六,三三
板荷村	三〇三,六八八	一一一,〇八二	一,〇六六,六八〇	九八一,七〇〇	五〇九,九八三	三,七七〇	—	—	一六,三三
小來川村	一五五,八二三	二五,一四二	一,〇六六,六八〇	九八一,七〇〇	五〇九,九八三	三,七七〇	—	—	一六,三三
落合村	九〇五,〇九七	四七七,五二五	一,〇六六,六八〇	九八一,七〇〇	五〇九,九八三	三,七七〇	—	—	一六,三三
今市町	七五五,六一八	四〇〇,〇三二	一,〇六六,六八〇	九八一,七〇〇	五〇九,九八三	三,七七〇	—	—	一六,三三
日光町	三〇九,四二七	九三,〇四二	一,〇六六,六八〇	九八一,七〇〇	五〇九,九八三	三,七七〇	—	—	一六,三三
足尾町	九〇,五九〇	—	一,〇六六,六八〇	九八一,七〇〇	五〇九,九八三	三,七七〇	—	—	一六,三三
計	二二,〇〇〇,一七〇	五,五九九,〇二〇	二〇五,六二二,一六〇	一八八,九一七,四一〇	一四九,二一八,一一九	三五七,六五四	一〇,五〇〇	九,二〇〇	二四,八二〇

耕地總面積 田 總數 普通畑 總數 樹木畑 桑畑 木畑 茶畑 果樹畑 其他畑

芳賀郡

Table with 10 columns for land use categories and 18 rows for various villages in 芳賀郡, including 眞岡町, 大内村, 中沼村, etc.

下都賀郡

Table with 10 columns for land use categories and 18 rows for various villages in 下都賀郡, including 栃木町, 大宮村, 國府村, etc.

		耕地總面積	田	總數	普通畑	總數	桑畑	木畑	茶畑	果樹畑	其ノ他ノ畑		
赤麻村	計	四六、二、〇七	五八、七、〇三	四二〇、四五、〇四	二九八、三〇、二二	一一二、一四、一	一一〇、〇六、〇三			一、一四、〇六	九四、〇三		
		六〇七、七、五二	一四一、七、五、二六	四六五、九九、三、五	三三七、〇六、二八	八八、九二、二七	七七、四二、一〇				六、三三、一八	五、一八、〇八	
		五八〇、三、七二	一七八、七、四、一	四〇〇、六三、一八	三三二、四、〇一	三〇、三三、二七	九、九九、三				一、一八、二六	六、二五、〇六	
		六三三、〇、八〇	四三六、五、〇、二四	一九五、五七、〇、六	一九二、二〇、〇六	三、三七、〇〇	二、一八、三三					九、〇〇、〇〇	二八、〇、〇八
		六三〇、九、七、〇九	三三四、七、七、〇九	二九〇、二〇、〇〇	二七二、〇五、三三	一八、四、〇七	八、八三、〇八					七、九二、三五	一、二七、二八
		六〇〇、九、四、二五	二九九、七、〇、九	四三三、二、四、六	三六〇、六、四、一八	五〇、五九、二八	三〇、六四、〇九					九、〇五、〇	一、四三、三、〇八
		六六一、五、八、〇七	三三八、八、二、二〇	三三三、七、五、七	二八九、一、四、〇九	三三、六、〇八	三、五五、二四					一、七、三	八、八、〇一
		七七八、九、六、二〇	二四三、七、三、一五	五三五、二、四、〇五	五三三、三、八、〇九	二、一八、五、二六	一八、三、〇三					四〇、〇九	二、四三、〇三
		四四五、一、三、一三	二三八、〇、三、〇五	四〇八、九、五、三	一七七、七、〇、一九	三九、四〇、一九	三八、六九、二〇					二八、二五	一、七、三
		八五九、三、五、一一	四三〇、三、九、一八	四〇八、九、五、三	三八二、九、六、〇六	二五、九九、七	二四、〇三、九					四七、一五	一、〇八、一八
		七五、五、二、一九	三七八、九、八、三六	三四八、三、三、三	三三二、六、〇〇	三、三、三、三	三、一四、二九					一、〇八、一八	一、三三、〇六
		三〇、〇、九、五、四、二二	四六六、五、四、〇〇	三二五、五、七、五、〇〇、一一	二、八、三、四、〇、一一、二二	二、七、三、八、九、一八	二、四、八、〇、三、〇三					二六、一七、〇、五	一〇〇、四、七、〇
		家赤寺吹皆靜富小岩三赤	計	計									
		津尾上川和山野舟鴨	村										
赤麻村		四、一、一、〇、一	一、一、一、〇、一	一、一、一、〇、一									
赤麻村		一、一、一、〇、一	一、一、一、〇、一	一、一、一、〇、一									
赤麻村		一、一、一、〇、一	一、一、一、〇、一	一、一、一、〇、一									
赤麻村		一、一、一、〇、一	一、一、一、〇、一	一、一、一、〇、一									
赤麻村		一、一、一、〇、一	一、一、一、〇、一	一、一、一、〇、一									
赤麻村		一、一、一、〇、一	一、一、一、〇、一	一、一、一、〇、一									
赤麻村		一、一、一、〇、一	一、一、一、〇、一	一、一、一、〇、一									
赤麻村		一、一、一、〇、一	一、一、一、〇、一	一、一、一、〇、一									
赤麻村		一、一、一、〇、一	一、一、一、〇、一	一、一、一、〇、一									
赤麻村		一、一、一、〇、一	一、一、一、〇、一	一、一、一、〇、一									

		耕地總面積	田	總數	普通畑	總數	桑畑	木畑	茶畑	果樹畑	其ノ他ノ畑
矢板村	計	一、一、一、〇、一	一、一、一、〇、一	一、一、一、〇、一							
		一、一、一、〇、一	一、一、一、〇、一	一、一、一、〇、一							
		一、一、一、〇、一	一、一、一、〇、一	一、一、一、〇、一							
		一、一、一、〇、一	一、一、一、〇、一	一、一、一、〇、一							
		一、一、一、〇、一	一、一、一、〇、一	一、一、一、〇、一							
		一、一、一、〇、一	一、一、一、〇、一	一、一、一、〇、一							
		一、一、一、〇、一	一、一、一、〇、一	一、一、一、〇、一							
		一、一、一、〇、一	一、一、一、〇、一	一、一、一、〇、一							
		一、一、一、〇、一	一、一、一、〇、一	一、一、一、〇、一							
		一、一、一、〇、一	一、一、一、〇、一	一、一、一、〇、一							
		一、一、一、〇、一	一、一、一、〇、一	一、一、一、〇、一							
		一、一、一、〇、一	一、一、一、〇、一	一、一、一、〇、一							
		一、一、一、〇、一	一、一、一、〇、一	一、一、一、〇、一							
		一、一、一、〇、一	一、一、一、〇、一	一、一、一、〇、一							
計											
計											
計											
計											
計											
計											
計											
計											
計											

		耕地總面積	田	總數	普通畑	總數	桑畑	木畑	茶畑	果樹畑	其ノ他ノ畑
大宮村	計	一、一、一、〇、一	一、一、一、〇、一	一、一、一、〇、一							
		一、一、一、〇、一	一、一、一、〇、一	一、一、一、〇、一							
		一、一、一、〇、一	一、一、一、〇、一	一、一、一、〇、一							
		一、一、一、〇、一	一、一、一、〇、一	一、一、一、〇、一							
		一、一、一、〇、一	一、一、一、〇、一	一、一、一、〇、一							
		一、一、一、〇、一	一、一、一、〇、一	一、一、一、〇、一							
		一、一、一、〇、一	一、一、一、〇、一	一、一、一、〇、一							
		一、一、一、〇、一	一、一、一、〇、一	一、一、一、〇、一							
		一、一、一、〇、一	一、一、一、〇、一	一、一、一、〇、一							
		一、一、一、〇、一	一、一、一、〇、一	一、一、一、〇、一							
		一、一、一、〇、一	一、一、一、〇、一	一、一、一、〇、一							
		一、一、一、〇、一	一、一、一、〇、一	一、一、一、〇、一							
		一、一、一、〇、一	一、一、一、〇、一	一、一、一、〇、一							
		一、一、一、〇、一	一、一、一、〇、一	一、一、一、〇、一							
計											
計											
計											
計											
計											
計											
計											
計											

村名	耕地總面積	田	總數	普通畑	樹木	茶畑	果樹	其他
湯津上村	一,五三〇,七二六	九九五,九八八	五三七,〇九〇	四三九,九三二	九九,一五二	九七,五五二	八八,〇〇六	七,一八〇
川西町	八〇六,二〇〇	三七九,二八〇	四六六,九二二	三九五,三九三	三二,五二二	二九,六四〇	一,六四〇	一〇,一三三
黑羽町	七五九,九七〇	四七七,四九一	三二九,四七七	三三四,六〇〇	四,八七二	二,四七〇	一,六二二	四六,二二二
須賀川村	四三六,六六一〇	二二八,〇四一	二二八,六六一	二〇九,八〇一	八,八一〇	一,六四一	三〇,二五五	一,九二一
兩郷村	六七一,八二二	四〇〇,八一五	二七二,〇一七	二六二,一一四	九,八九三	八,八一〇	四,九三三	一,九二一
伊王野村	七八一,六一三	四〇八,四七〇	三三三,一四三	二九五,七七三	五七,三七二	五,三四〇	三,四〇〇	一,五〇五
蘆野町	六五五,九七七	三七〇,一〇二	二八五,八六三	二〇一,七一三	八四,一五〇	八二,四九三	三,四〇〇	四三,〇一〇
那須野村	二,〇九三,一五六	七七六,五〇五	一,三二六,五九一	一,一八〇,三三〇	一三六,二六〇	一三一,四六一	一〇,八二二	三,三〇三
鍋掛村	七五九,二二〇	一八二,八二〇	五七六,四一一	四八五,四九三	九〇,九二九	七六,二六〇	二八,三三三	三,五〇四
金田村	二,五五〇,〇八〇	一,三三〇,六二〇	一,二二三,四六六	一,〇八六,〇五七	二七,四〇〇	二二,〇六三	一一,一九一	二,五三三
黒磯町	六八五,〇二二	三三,六六三	六五一,三六六	五九三,三七二	五七,九九〇	四〇,六六二	三,〇〇〇	一〇,六三二
東那須野村	八七〇,四四〇	三二,四四〇	八三九,〇〇五	七八一,四九三	五七,五〇六	五三,八六六	二〇〇,〇〇〇	一,七二七
狩野村	一,〇五七,一八三	二二二,三九〇	九三九,七九八	六五二,七二二	二八二,〇六二	二四八,二四二	二〇〇,〇〇〇	六,八〇三
西那須野村	一,一四四,二七二	二四六,四九〇	八九七,七八三	五〇四,五一〇	三九三,三七二	三七九,三五〇	六三,〇三三	二六,八〇二
高林村	七五九,二七〇	五八,六六三	六九七,六一二	六五八,八七一	三八,七四二	三三,三二八	四,一〇一	五,二二六
計	二八,二八二,七〇五	一六,六九〇,九〇二	一五,二四五,五五二	一三,六六七,七六二	一,九七六,〇三二	一,八〇九,六八二	一,二一四,〇三三	六五,六四二

安蘇郡

村名	耕地總面積	田	總數	普通畑	樹木	茶畑	果樹	其他
佐野町	一,三三五,八〇五	一,九二二,八〇四	四三三,五二〇	三八,〇五二	五,四六一	三,六二二	二,四二二	一,五九九
植野村	一,〇五九,九六二	七二八,〇三三	三三三,九二五	二四〇,六〇三	九三,三五二	八九,三六二	一一,〇〇〇	二,〇〇六
界野村	四四九,五六一	六九,五五二	三八六,〇一八	二七五,五一四	一一〇,〇〇〇	一〇四,七一〇	一,四一〇	四,七三三
犬伏町	七五九,四二六	二八二,一六二	四七六,二九〇	四七六,二九〇	四八,五五二	三九,八二二	三,五六八	五,〇一九
堀米町	二七三,五七二	一六三,五四一	一一〇,〇二二	九七,四四一	一一,五八二	一一,三〇六	二,〇七	九〇,〇二〇

足利郡

村名	耕地總面積	田	總數	普通畑	樹木	茶畑	果樹	其他
田沼町	一,一八一,五三〇	三七一,五四一	八〇九,九八二	七五一,八一七	五八,一五二	三七,九四二	五,一八一	一四,八五二
三好村	三九,四六二	二六,三四七	二〇三,三二九	一九二,二七二	一〇,九四二	八,四二〇	六,一四	五八,二四
葛生町	四〇三,二五〇	一七五,九五七	三三七,三九二	二二一,〇一〇	一一,五九三	一〇,九〇〇	一,二六	一,二六
常盤村	三七七,三八二	一四七,二六二	三三〇,一一五	二二七,五三〇	一一,五九五	一一,一八一	一,一八	二,〇〇〇
氷室村	一八五,八〇三	七二,七七二	一一四,〇二二	八九,二七二	二四,七五〇	二二,八五〇	一一	一九,〇〇五
野上村	二二九,九〇二	一〇五,六〇二	二一八,三三六	一九三,八四〇	二四,二九二	二二,五三二	八,〇〇	六,四一一
飛駒村	二六八,六三三	七〇,四九九	一九八,四〇一	一九三,八四〇	四,二九九	三,〇五〇	三,〇〇〇	七,八〇八
新合村	四三六,二二二	二二七,三四三	二九八,八六二	二四〇,七六二	五八,一〇一	五四,〇五八	一八,二〇二	六,八三三
赤見村	六七三,〇五五	三三四,二二六	三三一,八三二	三〇五,三九〇	二六,四四〇	二六,四四〇	一八,二〇二	七,五〇三
旗川村	三九一,六〇二	三三〇,三二八	八九,三三三	五二,一九六	三八,〇三二	三七,二九四	一七,〇六	五七,〇七
計	七,二二六,三三三	三,六五五,三七二	三,九七〇,八五〇	三,三三八,七〇九	六四二,二四二	五七二,五〇〇	八八,二九	一九,〇四二



市	耕地總面積	田	總數	樹			木			其他		
				普通畑	總數	桑	茶	果樹	其	其他		
宇都宮市	七九八、三、一六	四〇八、一八、一四	三九〇、四、〇三	三七八、五、一四	一、九三、一八	六、一八	一、七三、〇四	一、九九、二五	八、一四、〇一			
足利市	二八六、三〇、一九	二二〇、〇三、〇二	七六、二八、一七	六五、五、一七	一〇、九三、〇〇	四、九三、〇三	—	二、五八、三三	三、四二、二五			
筑波村	四九五、六一、一七	三四四、五九、〇八	一五、〇二、〇九	七九、三、一七	七、七、二三	六、九、七五、〇〇	四、〇一	三四、〇八	一、六四、一三			
御厨町	四二、八、一八	二九〇、一一、〇八	一四、七、〇〇	八六、〇八、二四	五、五、六一、一六	五、四、九五、〇九	三、一七	四、九、三三	一、一、一七			
山邊村	三九七、三三、一四	二五一、四二、二八	一四、五、八一、一六	五、一、二八、二八	九、四、五、一八	九、一、七、四、二四	一、〇、七	一、六、四、三三	一、一、二、四			
計	五、六八〇、六六、二九	三、八八八、五九、三五	一、八六二、二七、〇四	九、九五、二〇、二八	八、六、七、〇、〇六	八、二、六、九、四、〇三	四、一、〇、九	二、八、〇、六、二六	一、一、六、三、二八			

五、市町村別自作耕地面積表

河内郡	耕地總面積	田	總數	畑			樹			木			其他		
				普通畑	總數	桑	茶	果樹	其	其他					
橫川村	七〇七、六一、二四	三九一、三三、〇四	三六、三〇、〇〇	三〇、九、八七、〇一	六、四三、一九	一、八五、二七	—	一、五	一、六六、一〇						
平石村	七九八、九、一六	五〇六、九二、二九	二九、二〇、一七	二六、六、三二、〇九	二、五、四四、〇八	五、八一、二四	—	一、七、八、〇〇	一、七、四、一四						
瑞穂野村	四六七、三三、一七	二七二、〇二、二二	一九、五、三〇、六六	一、五、一五、〇三	二、三、八一、〇三	五、五、六一、〇一	七、〇八	九、一、二、八	五、五、一六						
本郷村	四七九、八一、一四	二八五、五五、一〇	一九、四、三〇、〇四	一、四、七、二〇、〇一	四、七、一〇、〇三	三、六、九三、二六	七、〇四	九、九、一、三〇	一、八、〇、〇						
上三川町	三三三、九一、〇六	一九九、六六、〇三	一四、七、九六、六六	八、九、五五、〇六	五、八、四、一〇	五、七、七、〇〇	三、三三	一、六、四、三三	一、七、〇、三						
吉田村	三六、〇八、一七	一六八、二、〇一	一四、七、九六、六六	八、九、五五、〇六	五、八、四、一〇	五、七、七、〇〇	三、三三	一、六、四、三三	一、七、〇、三						
藥師寺村	四三四、八二、〇一	三三三、二七、一九	二二、二、五、二二	一九、一、八七、〇三	二〇、六、七、〇九	一、七、二、四、二六	六、〇三	一、八、二、九	六、〇、〇八						
明治村	五〇八、八八、二五	二五〇、五、〇八	二五、八、三七、一七	二五、二、三、〇九	六、〇、六、〇八	二、七、四、一四	三、二六	一、五、六、一六	二、六、三、二四						

上都賀郡

上都賀郡	耕地總面積	田	總數	畑			樹			木			其他		
				普通畑	總數	桑	茶	果樹	其	其他					
雀宮村	四八、二〇、一五	三三、九、二九	二、六、二、一六	二、三、八、六、〇四	三、四、二、二	二、八〇、一〇	—	—	二、〇、三						
委山村	六六、七〇、二八	二六、四、三〇	四二、二、五、〇八	三九、一、九、〇一	三、〇、七、〇七	一〇、四、一一	—	—	一、七、一六						
城山本村	八〇、〇七、二四	三三、五、〇六	四七、七、四、一八	四、七、四、一七	二、九、七、〇二	—	—	—	一、四、四、三五						
國本村	六三、九、一三	二六、〇、三三	三、七、八、九、一七	三、七、四、三、〇	四、七、七、〇七	八、六、一四	—	—	九						
富屋村	三三、四八、二四	三三、九、〇、三三	九、九、五、八、〇一	九、八、四、七、一四	一、〇、一、一七	八、九、一〇	—	—	二、三、三、三五						
大澤村	八四、〇四、一七	五五、四、〇、一一	二八、〇、六、二六	二、三、三、二、〇八	四、六、七、〇八	四、五、六、九、一四	—	—	一、五、〇、七						
豐岡村	六九、〇四、一六	四四、一、六、〇七	二四、八、四、三、〇九	二、八、八、三、〇四	一、〇、一、一、〇五	五、七、一、二七	—	—	二、四、三、〇六						
篠井村	八五、六、七、二四	五三、四、九、〇六	三三、一、八、一八	二、八、八、三、〇一	四、二、八、七、一七	四、一、二、四、〇七	—	—	五、一、〇、八						
羽黒村	五七、九、八、〇七	四七、〇、四、一〇	一、五、〇、九、三、二七	一、四、八、二、三、三	二、七、〇、一、五	一、八、八、二、〇	—	—	二、一〇、一						
絹島村	五五、九、五、二二	四五、一、五、一五	一、〇、五、四、三、〇六	八、九、二、三、〇〇	一、六、二、〇、〇六	九、三、八、〇、七	—	—	一、〇、〇						
古里村	五三、八、一、二九	三、八、四、七、一〇六	一、五、二、一、〇、三三	一、三、二、一、〇、三五	二、八、九、九、一八	二、六、八、六、三三	—	—	九、三、三						
田原村	五二、五、五、三五	四三、一、三、一一	一、六、一、三、三、四	一、四、九、九、一一	一、一、三、三、〇三	四、六、二、二八	—	—	五、〇、六						
豐郷村	七五、二、三、〇三	五、四、〇、一〇、一〇	三、三、一、〇、一〇	三、〇、一、六、〇、六	九、三、二、六	三、七、三	—	—	一、六、〇、三						
計	三、三、七、七、二、九、〇、六	七、三、〇、五、七、一、六	五、〇、四、六、七、一、〇	四、六、四、三、六、〇、八	四、三、三、五、二、二	三、三、八、一、三、四	—	—	二、〇、八、二、六						

町	耕地總面積	田	總數	普通畑	畑				
					總數	桑	木	其他	
粟野町	一八六,七八,二四	七七,七六,〇四	一〇九,〇二,二〇	八六,二〇,一九	二,八二,〇二	二,四六,〇八	二,三三,三五	六八,一三	二,〇〇,〇一
南摩村	二七三,八四,三	一四〇,〇七,一四	一三三,七七,〇九	一三九,〇〇,〇〇	一〇,三〇,三〇	四,七九,三三	一八	二,〇〇	一,〇〇,〇一
加蘇村	二四九,六三,一九	一〇四,九八,一三	一四四,六四,〇六	一三九,〇一,一九	五,六二,一七	四,九九,〇〇	一六,二七	一	六五,二八
東大芹村	三七四,八五,一四	二〇七,四〇,二三	一六七,四四,二二	一六,〇〇,二六	五,八三,二五	四,五〇,〇六	一五,二一	一	六九,〇三
西大芹村	一六三,九六,〇〇	二四,四三,一三	一三九,五〇,二七	九〇,六八,〇一	四八,八二,六六	四,五〇,〇六	一九,〇〇	三,二四	一三,二〇
板荷村	一九八,八一,〇三	六九,四四,一四	一三九,三六,一九	一一,九〇,三三	一六,四三,二六	一五,一一,三三	九四,一五	一	一六,二四
小來川村	一三三,五八,〇〇	一八,二五,一〇	一〇五,三三,〇〇	七,六〇,〇〇	三三,七二,〇〇	四,七四,〇〇	一,二二,〇六	一	七,二五
落合村	六〇六,〇九,二三	二七〇,七七,一四	三三五,三二,二八	三三八,六八,〇八	六,六三,二〇	四,七四,〇〇	一,二二,〇六	一	七,二四
今市町	四五四,七三,二七	二七一,三三,二八	一八三,四〇,三九	一七四,六三,三三	八,八三,〇七	三,九六,〇七	六九,二八	二,三三,〇三	二,〇四,二九
日光町	二四三,二四,〇六	七二,二九,二八	一七二,九四,〇八	一四二,九六,〇〇	二九,九七,二八	二六,〇一,〇一	五,〇〇	一,二九,一一	二,六二,二六
足尾町	五二,〇一,〇一	一	五一,〇一,〇一	三三,七七,九	一七,三三,一三	四,三三,三三	一	三,二二	一三,九七,〇〇
計	六,〇八三,〇三,一九	二,六四二,一九,二三	三,四三九,八三,二六	三,〇七六,九七,三三	三六二,〇六,〇三	二,八四〇,〇一,七七	九,〇三,二二	六九,九,〇六	六三,九〇,一八

芳賀郡

真岡町	三五七,三三,〇一	二〇〇,四〇,〇四	一五六,九二,二七	一五四,〇六,〇五	二,八八,三三	一,二二,三四	七,二二	四九,二六	一,〇七,二〇
大内村	九〇六,四二,〇五	六〇五,九六,一〇	二八〇,四五,三五	二七一,五八,一八	八,八七,〇七	四,四六,一三	六,一九	四,〇七,二九	二六,〇六
中沼村	三九三,二四,二四	一七四,五九,一〇	二二八,六五,一四	一九三,一三,〇六	二五,五二,〇八	二,一〇,七二	四九,二四	三,五三,一〇	四二,一一
長沼村	四八八,一五,一七	三三三,九八,一九	一八五,一六,二八	一〇六,五六,二二	七八,〇六,一六	九,四八,〇七	三,〇〇	三,〇〇	三,〇〇
久下田町	三七五,九九,二九	二三四,五二,二二	一四一,四八,〇八	一三一,七〇,一三	九,七八,〇七	五,二八,二九	二,〇四	五,〇八	三,一八
物部村	六九三,二三,〇六	四九一,〇一,一九	二〇二,三二,二七	一九五,七三,一三	六,四八,〇四	五,二八,二九	三,二二	九,一九	一六,〇四
山前村	六三五,四八,二四	三八三,八六,〇九	二四一,六二,一五	二四一,九四,一四	六,六六,〇一	四,〇三,二八	一,三〇,一一	二,四三,二四	八,〇七
田野村	四八五,〇六,〇六	二七三,一四,一六	二四七,九一,〇〇	二四〇,一一,二八	三,七八,三三	二,三三,三三	一,〇〇	一,二五,二四	二八,〇三
益子町	四一八,七七,三三	一九〇,〇九,〇五	二二八,六八,一七	二二二,四一,〇六	五,二七,一一	二,八五,〇六	五,三三	一,六二,二二	七三,三三

七井村	四五〇,一六,一一	二〇七,五七,〇六	二四二,五九,〇五	二三八,五七,〇三	四,〇三,三三	二,〇四,三〇	四,一六	一,五三,二七	三九,〇〇
逆川村	五一四,〇一,二九	二七六,四四,一六	二二七,五七,一三	二二一,三三,二八	六,二四,一五	二,〇〇,三三	三六,二八	八八,〇三	二,九八,二四
茂木町	三四七,〇二,二四	一七六,〇八,一八	一七〇,九四,〇六	一六九,六,一九	一,三三,一七	五,五,二七	一〇,〇三	五,二八	六〇,一九
中川村	五六四,五,一三	一四九,八三,一六	四〇四,七二,二七	四〇〇,〇四,一八	一四,三八,〇九	二,六五,三〇	二,〇八	七八,一四	八二,二七
須藤村	四二七,三三,一〇	一七一,五二,二八	二五五,八〇,一一	二五〇,七,一五	一,一四,二七	四,六,〇五	三,二二	九,一一	五五,一九
小貝村	四八八,六八,二七	二二〇,八五,二八	二五七,八二,二九	二五〇,〇五,二五	三,七七,〇四	二,〇八,〇三	二,二九	一,四三,〇四	二三,二九
市羽井町	六五八,二四,二五	三七五,二九,二四	二八二,九五,〇一	二七四,三三,〇三	八,七二,一九	四,六二,一八	二,八一	三,三,一九	五八,〇四
祖母井町	四九四,三三,二五	三六一,三六,〇七	一三三,九七,一八	一二九,一七,二二	三,七九,二七	一,八一,一七	四,一四	三,五六,二六	一
南高根澤村	六七六,九六,〇七	四一五,五九,二九	二六一,三六,〇八	二五五,八二,一九	五,五三,一九	一	六,三三	五,一七,一六	二九,一〇
水橋村	七一九,七二,〇九	五二五,六二,〇七	一九四,一〇,〇三	一九一,八一,一七	二,二八,一五	五九,〇五	一	一,六七,二〇	二九,一〇
清原村	七四四,九八,一四	二二九,五二,二五	五五五,四六,一九	五四五,四六,一九	四八,三三,二〇	一〇,〇六,〇八	二九,二八	一一,六二,〇三	一一,五三,〇一
計	一〇,七五九,八,二八	五,九〇〇,三〇,七七	四,八五九,五,一一	四,六三七,二六,一九	三三,二四,三三	一六四,五〇,一一	二,五〇,一六	四四,五一,一三	一〇,七三,三三

下都賀郡

栃木町	二七九,三三,一六	一七二,七〇,一九	一〇六,五二,二七	九八,八三,〇七	七,六九,三〇	五,〇六,二四	三六,一四	五九,〇〇	一,六七,二二
大宮村	四六六,二五,一五	三〇八,四一,〇五	一五七,八四,一〇	一四三,一四,〇四	一四,七〇,〇六	一三,三八,二二	一一,二一八	三三,〇三	九六,二五
國府村	五四〇,七九,一七	二二〇,〇二,一九	三三九,七六,二八	二九三,三,一四	四六,六三,一四	四二,〇〇,二二	四九,〇五	六九,一六	三,四,〇〇
壬生町	三六八,七六,〇二	一〇三,二二,〇五	二六五,五四,二七	二三八,〇〇,三三	二七,二四,〇四	二二,〇〇,一九	二,七〇,二五	一,〇五,一九	二,二七,一〇
稻葉村	五三七,三,一四	二三四,〇三,〇八	二九三,二八,〇六	二五六,一三,二二	三七,一四,二四	三二,三,〇九	三,三三,二三	一	二,七八,三三
南大飼村	六二六,七六,一一	一九二,八九,〇〇	四三三,八七,一一	四一五,七〇,〇六	八,一七,〇五	三,七七,〇七	一六,一五	三,一一	三,九五,〇一
姿橋村	四三九,七七,〇三	一八八,五一,〇三	二四一,二五,二九	二三三,六七,〇四	一七,五八,二五	一四,〇〇,二二	三,〇三	九,〇四	三,三五,〇七
石橋村	一六九,〇五,〇五	五九,七五,二七	一〇九,二九,〇八	一〇四,〇一,〇〇	五,二七,一八	四,三三,二三	四三,二五	一	六八,〇〇
國分寺村	六二二,七五,三六	二五〇,五九,一九	三七二,一六,〇七	三五〇,〇七,一九	三三,〇八,〇八	二四,二四,〇四	一六,〇三	三〇,二八	七,三七,〇三
桑分村	七〇九,〇六,〇〇	二六三,四八,一〇	四四五,五七,二九	三七七,二〇,二六	六八,三七,〇三	五一,四二,〇〇	九〇,〇四	二四,二三	一五,七九,一七
小山村	四八四,三,二五	二二二,八三,三三	二七〇,二八,二三	二六〇,六二,一九	二〇,六六,〇四	二〇,〇一,〇一	五,一五	三,一〇	五五,二二
計	三三八,八三,〇三	七六,九一,〇四	二六一,九一,二八	二〇四,三三,二八	五七,五六,〇〇	四九,八三,三四	三,〇〇	六,六八,二五	五,〇〇,一一

	耕地總面積		田		總數	普通畑	總數	木畑			其他畑
	町	步	町	步				桑	茶	果樹	
大谷村	七七、八〇、〇五	三五三、九、二八	四七四、四〇、〇七	四三、〇八、〇九	六一、三一、二八	五五、三〇、一九	一、四六、二〇	八四、二五	三、六九、二四		
間々田町	四八五、七六、一八	二七、〇二、〇一	三五八、七四、一七	三九、四八、一六	一一九、六、〇一	九五、九四、〇一	二、一四、〇三	一四、六一、〇〇	六、五六、一八		
野木村	八三七、四三、二四	二五八、五〇、〇一	五七八、九二、三三	四〇〇、七八、一六	一七八、一四、〇七	一六五、六五、二二	二、九五、〇五	五、五七、〇四	三、九六、一六		
生井村	二八三、二一、三四	一九九、四、〇二	一六三、八七、三三	六六、九五、二二	九六、九二、〇〇	九六、一八、三五	二、七〇、三六	一、一三、二八	三、七三、一五		
寒川村	二〇七、九二、〇三	一四六、三五、〇〇	六一、五七、三三	三三、七一、二〇	二七、八五、一三	二七、八〇、三六	二、八	三、一七	五、〇〇		
豐田村	五〇三、六五、二九	三四四、六九、一三	一五八、九六、一六	七〇、二五、二八	八八、七〇、一八	八七、四四、一七	七、〇三	一、一三、二八	五、〇〇		
中田村	六六〇、一八、一一	四六九、六〇、一一	一九〇、五八、〇〇	九九、一九、一〇	九一、三八、二〇	八六、四七、一五	二、二二	四、一四、一八	一、一三、二八		
瑞穗村	三〇〇、三七、二〇	二四二、〇七、二二	六八、二九、二九	三六、八一、二五	三一、四八、〇四	三一、二二、三三	七、一五	二、七、一六	二、七、一六		
水代村	四四五、一九、二三	三一九、五、〇四	一〇五、八四、九	七一、四四、〇八	三四、三九、一一	三〇、八五、一八	一、〇八、二五	五、七、〇	一、八七、〇八		
部屋村	三三三、八〇、一五	一六〇、二五、〇三	二二三、五五、三三	一六七、五一、〇九	五六、〇四、〇三	五〇、一四、〇四	五、一七	一、一六、二七	四、二二、一五		
赤麻村	三八三、九一、〇二	一八一、一七、一一	二〇二、七三、〇〇	二二八、三七、一一	七三、三六、〇九	七三、九、一七	一、〇九	一、三三、〇七	一、〇三、〇六		
藤岡町	一八七、三三、一三	四八、七、三三	一三八、六二、二二	一〇三、四四、二三	三六、一六、二八	三三、九九、二五	七、一八	一、一七、〇七	一、〇三、〇六		
三鴨村	二七五、六九、二三	四二、八八、〇一	二二三、八二、一一	一六二、九五、一七	六九、八六、〇四	六九、三九、一五		一、四、〇五	三、二、一四		
岩舟村	三八三、四八、二七	七五、〇四、一一	三〇八、四四、一六	二五九、六四、二二	六八、七九、二五	五八、三三、一八		五、五〇、二六	四、九五、一一		
小野寺村	三四七、〇二、〇三	九二、三三、〇七	二四五、七二、二六	二三〇、六八、二九	二四、〇三、二七	八、四九、〇一	一、六二、二三	八、八四、〇九	五、〇六、二四		
富山村	三三〇、二四、一四	一八九、二、二九	二四二、五六、二五	二二二、六六、〇八	二、九〇、一七	二、二二、一三		五、二、〇	二、五、一四		
皆和村	三六九、〇〇、〇四	一一五、二八、〇四	二五三、七二、〇〇	二一九、四七、〇三	三四、二四、二七	二〇、九三、一一	九、〇五	三、三八、〇三	一〇、三五、〇五		
吹上村	三四六、二四、〇一	一五二、八四、三三	一九三、三九、〇八	一六七、四四、一一	二五、九八、二六	二四、九三、一一	一七、一三	二、〇〇、〇四	八、八〇、一一		
寺尾村	三九〇、一一、一九	一〇四、〇〇、二二	二八六、一一、〇七	二七〇、一〇、〇〇	一六、一〇、〇七	一三、九六、二九	三三、〇三	二、〇〇、〇四	一、六〇、〇三		
赤津村	四九五、四六、〇三	一二三、四七、一一	三三三、九八、二三	二二四、一七、〇三	一一八、八一、一九	一一、九七、一〇	二〇、二八	四、二二、八	一、二〇、二三		
家計	一四、七四九、四〇、二二	六、三六六、七〇、三三	八、三八二、六九、〇八	六、六六九、三九、〇四	一、七四三、三〇、〇四	一、五五六、二八、〇六	二二、六、〇三	六七、三九、〇三	九八、〇一、二三		

	耕地總面積		田		總數	普通畑	總數	木畑			其他畑
	町	步	町	步				桑	茶	果樹	
大板町	五九九、四〇、二九	三五三、三三、二八	二四六、七、〇一	二二、三九、〇四	三三、七七、二七	二四、八〇、〇三	二七、〇〇	七三、一八	七、九七、〇六		
泉根村	四六七、〇五、〇五	三〇八、一九、二〇	一五八、七五、一五	一四三、五二、〇八	一五、二四、〇七	一三、六三、〇一	二、二八	一、三三、一七	四、四三、二三		
籬原町	六五八、八〇、二二	三二五、七八、一一	三四三、〇一、二九	二八九、一三、〇七	五三、八八、三三	五二、二八、一九	一、五二、〇九	一、五二、〇九	一、〇九、二四		
三依村	一五〇、五一、〇六	四三、三三、〇三	一〇七、一八、〇三	九八、八五、二五	八、三三、〇八	七、六三、〇六	二八、二六	一、五二、〇九	一、〇九、二四		
栗山村	二〇九、三〇、二〇	四二、七七、〇七	一〇二、一〇、〇一	九七、六八、一八	四、四二、二三	四、四二、二三					
藤原村	一七七、三八、〇二	二六、二六、三〇	二〇八、三七、二八	一八三、四三、三三	二四、九三、〇六	二四、九三、〇六					
船生村	三七二、五一、二四	二五四、七四、三〇	二二七、七七、〇四	一〇七、九〇、一〇	九、八六、三四	八、八六、一七	七、三三	四九、二八	四、二一、〇一		
玉生村	三五三、四三、〇〇	二二九、四一、三九	二二四、〇一、〇一	一一三、六二、一七	一〇、三九、一四	七、九五、一三	二、二五	一、二二、三四	一、一九、二二		
大宮村	六〇七、〇五、〇四	五〇四、八二、〇〇	二〇二、二二、一四	一八九、七一、一一	一一、五一、〇三	一〇、五四、二八	五、〇〇	一、八四、二〇	六、一五		
氏家町	六二七、五三、二三	五二九、五八、〇〇	九七、九四、〇三	七五、四四、一九	三三、四九、三三	二七、一四、〇一	二、〇〇	四、五八、一三	三、四一、一八		
阿久津村	七六八、四七、一五	五七二、〇四、七七	一九七、四二、二八	一五七、四四、〇三	三九、九八、二六	二七、四四、一〇	四、〇三	一、六三、〇二	一〇、四五、一一		
北高根澤村	一、一三、〇八、一九	九四一、八三、〇〇	一七一、二五、一九	一六〇、〇九、〇三	一一、一六、一六	一四、二八、〇九	一、〇〇、〇〇	一、七七、一九	九、九八、一四		
熱田村	九九二、五六、〇五	八四九、六五、三三	一四二、九〇、一一	一三三、二二、一九	九、六八、二三	一四、二八、〇九	一、〇〇、〇〇	一、七七、一九	三、〇三、二五		
喜連川町	五一一、〇四、一三	二九〇、三二、〇四	三三〇、七三、〇九	一九九、五九、二八	二、一三、一一	一九、四一、二〇	二、七、〇二	四九、三二	九、九二、二八		
片岡村	四九二、九一、〇七	三〇三、三四、〇九	一八九、五五、二八	一六二、一五、三五	二七、四二、〇三	二三、八三、二四	七、六、二〇	二、五五、一七	三、五、〇二		
計	八、二〇七、四四、二〇	五、五五六、八八、一五	二、六八〇、五六、〇五	二、三三九、六三、三三	三、四〇、九二、二二	二、八一、五二、〇六	三、三三、〇四	一九、一八、一一	三六、八八、二二		
大田原町	二四五、四九、一七	八四、八五、二二	一六〇、六三、二五	一六、六二、三三	三四、〇一、〇二	一四、九五、二六	五八、二七	一、八八、〇〇	一、六、五八、〇九		
親園村	六七一、五五、〇〇	五二四、七三、一七	一五六、八一、一三	二二、一一、一七	二二、六九、一六	一九、九四、〇九	一、七、〇八	六七、一〇	三、〇七、二七		
野崎村	五七〇、二五、〇〇	三六六、四二、二三	二〇三、八二、一八	一六四、三三、〇三	三九、四四、一六	三七、九四、二二	一、七、〇八	九三、一〇	三、九、〇七		
佐久山町	四三三、七九、〇二	二九二、六六、一〇	一三一、二二、三二	七七、一三、〇一	五三、九九、二二	五三、〇三、二二	五、〇四	三一、二二	一、三、一一		
上江川村	五九五、六六、一三	三二六、三四、二二	二七九、三三、三三	二二、〇九、二六	五三、二二、二六	五三、八七、〇〇	八、一七	一、三八、二〇	八七、一九		

	耕地總面積	田	總數	普通畑	總數	桑畑	茶畑	果樹畑	其他畑
下江川村	七六七、三一九	三八五、六八〇	三八一、六四〇	三七五、八二二	五、八一七	三、八三三	一、二二七	一、五三〇	四〇三、〇二二
荒川村	六〇三、五〇三	二五四、七五〇	三四八、七五〇	三四二、四六〇	六、二九二	一、四九二	—	四、〇六一	七、二八八
向田村	二五七、五六一	九七、五四六	一六〇、〇二〇	一五九、八三七	一八、一四五	—	—	—	—
境山町	四三九、七八〇	二五、四四〇	三四、三四〇	三〇、八六一	五、七三一	五、三四〇	—	—	—
烏山町	四一、六六一	八、二四二	三三、四四二	二八、七七二	四、六七三	二、七五七	—	—	—
七合村	四六一、七六五	一五五、五七一	三〇六、八二四	二九六、八一〇	九、三七一	八、三二六	—	—	—
武茂村	二〇八、六〇〇	六九、七八七	一三八、八二五	一二八、八八〇	九、九三〇	—	—	—	—
馬頭町	四九〇、九二〇	一六九、四七一	三三一、四八一	二九六、五七七	二、四九九	九、四四〇	—	—	—
大内村	二七〇、二二六	一〇〇、〇七四	一七〇、一四二	一六八、三八九	一、七六三	—	—	—	—
大山田村	三三二、七〇〇	一四二、二七五	一八四、四二五	一八〇、四四五	三、九九八	—	—	—	—
那珂村	六六五、二〇五	四五四、三四二	二二〇、八六七	一九六、四九九	一四、三二八	—	—	—	—
湯津上村	六三三、五五三	四九一、一四七	二四四、三六六	一八九、〇三二	二六、三六五	—	—	—	—
川西町	三五八、九二〇	一七〇、〇七一	一八八、八四五	一七四、六八一	一四、一五七	—	—	—	—
黑羽町	三七一、九四二	一五五、八六〇	一七六、〇八一	一七二、六七一	三、四〇〇	—	—	—	—
須賀川村	二五三、八八九	一〇九、六二〇	一三四、七七二	一二八、八四九	五、四三二	—	—	—	—
兩郷村	四〇一、六五四	一六二、七二一	二六八、九三二	一七一、一四二	七、七九〇	—	—	—	—
伊王野村	四三〇、七〇二	二四二、四一一	一八六、九〇四	一五二、九〇三	三、三九二	—	—	—	—
芦野町	三七二、〇八二	一九一、七四〇	一八〇、三四〇	一七〇、六九二	六、一七一	—	—	—	—
那須村	一、六八五、三〇一	六〇九、六〇二	一、〇七五、六九七	九八、九六二	九、七三七	—	—	—	—
鍋掛村	三七五、六七二	一〇九、六五七	二二六、〇二二	二〇〇、七二二	六、二八二	—	—	—	—
金田村	一、三七〇、三〇〇	六六六、八九六	六〇〇、二二四	五四二、三三〇	五、七九九	—	—	—	—
黑磯町	二二一、五二二	七、三二二	二〇四、三〇九	一八七、三九九	一六、八二三	—	—	—	—
東那須野村	六二七、一八一	二五、〇四二	五九二、一四〇	五四七、八二〇	四、三一三	—	—	—	—
狩野村	四五一、四〇二	六七、八五二	三八三、五二九	三〇六、七四〇	七、八〇三	—	—	—	—

	西那須野村	高林村	安蘇郡		總數	普通畑	總數	桑畑	茶畑	果樹畑	其他畑
			計	計							
計	三〇七、八二二	七九、四四〇	三三八、六三六	一〇二、四二八	二、三〇九	三、九一八	一、二一八	—	—	—	—
	五五一、〇二〇	四七、七四〇	五〇三、二八二	四七五、三〇二	二七、九七七	—	—	—	—	—	—
	一五、三三四	一、六一七	一六、六二〇	七、六五八	九五六、六〇二	—	—	—	—	—	—
	—	—	—	—	—	—	—	—	—	—	—

	佐野町	植野村	界伏村	犬伏町	堀米町	田沼町	三好村	葛生町	常盤村	水室村	野上村	飛駒村	新合村	赤見村	旗川村	足利郡																					
																計	計	計	計	計	計	計	計	計	計	計	計	計	計	計	計	計	計	計	計		
計	三、四九六、五〇一	一、三六八、六三三	二、二七九、九二二	一、〇二〇、一八八	六、八〇二、四一四	一〇八、一四二、三五	一、九八〇、九九二	二、二一、七三三	二、〇〇五、六五五	三、四七二、二九	四〇〇、七二、二八	九四、九四一、八	九一、二五、二九	二一、八二、一七	一、五五、〇一九	八三、五九二、二四	四七、七二、三三	一、八八九、〇一七	二六、二六、二四	三、六六、七四二	四六、一九、〇五	二六、八〇、二〇	七、一九、〇二二	六九、五七、一三	四三、一六、〇四四	九、二六	一、三〇、一七	五七、一五	一、二二、〇五	六、一八							
	—	—	—	—	—	—	—	—	—	—	—	—	—	—	—	—	—	—	—	—	—	—	—	—	—	—	—	—	—	—	—						
	—	—	—	—	—	—	—	—	—	—	—	—	—	—	—	—	—	—	—	—	—	—	—	—	—	—	—	—	—	—	—	—					
	—	—	—	—	—	—	—	—	—	—	—	—	—	—	—	—	—	—	—	—	—	—	—	—	—	—	—	—	—	—	—	—					
	—	—	—	—	—	—	—	—	—	—	—	—	—	—	—	—	—	—	—	—	—	—	—	—	—	—	—	—	—	—	—	—	—				
	—	—	—	—	—	—	—	—	—	—	—	—	—	—	—	—	—	—	—	—	—	—	—	—	—	—	—	—	—	—	—	—	—				
	—	—	—	—	—	—	—	—	—	—	—	—	—	—	—	—	—	—	—	—	—	—	—	—	—	—	—	—	—	—	—	—	—				
	—	—	—	—	—	—	—	—	—	—	—	—	—	—	—	—	—	—	—	—	—	—	—	—	—	—	—	—	—	—	—	—	—	—			
	—	—	—	—	—	—	—	—	—	—	—	—	—	—	—	—	—	—	—	—	—	—	—	—	—	—	—	—	—	—	—	—	—	—			
	—	—	—	—	—	—	—	—	—	—	—	—	—	—	—	—	—	—	—	—	—	—	—	—	—	—	—	—	—	—	—	—	—	—	—		
	—	—	—	—	—	—	—	—	—	—	—	—	—	—	—	—	—	—	—	—	—	—	—	—	—	—	—	—	—	—	—	—	—	—	—		
	—	—	—	—	—	—	—	—	—	—	—	—	—	—	—	—	—	—	—	—	—	—	—	—	—	—	—	—	—	—	—	—	—	—	—	—	
	—	—	—	—	—	—	—	—	—	—	—	—	—	—	—	—	—	—	—	—	—	—	—	—	—	—	—	—	—	—	—	—	—	—	—	—	
	—	—	—	—	—	—	—	—	—	—	—	—	—	—	—	—	—	—	—	—	—	—	—	—	—	—	—	—	—	—	—	—	—	—	—	—	
	—	—	—	—	—	—	—	—	—	—	—	—	—	—	—	—	—	—	—	—	—	—	—	—	—	—	—	—	—	—	—	—	—	—	—	—	—
	—	—	—	—	—	—	—	—	—	—	—	—	—	—	—	—	—	—	—	—	—	—	—	—	—	—	—	—	—	—	—	—	—	—	—	—	—

市町村	耕地總面積	田	總數	普通畑	總數	樹木			
						樹木	桑畑	灌木	茶畑
宇都宮市	三七八,八一〇	一七三,六七〇	二〇五,一四一〇	一九六,七二五	八,四一五	一,〇七	一,〇七	七四,一八	六,五九,〇八
足利市	六四,九,三三	三九,五五〇	二四,七五九	二〇,五五〇	四,二〇九	一,八七,〇七	—	八〇,一三	一,五二,一九
計	二,三四九,九〇五	一,二七五,三四六	一,〇七四,五五九	一,〇七四,五五九	五八,九二三	五,〇〇,六〇九	一,〇〇,五六一	一,〇七,一九	九,五七,二八
山邊村	二,三四九,九〇五	一,二七五,三四六	一,〇七四,五五九	一,〇七四,五五九	五八,九二三	五,〇〇,六〇九	一,〇〇,五六一	一,〇七,一九	九,五七,二八
御厨村	一三三,〇〇四	七二,四二七	六〇,一七〇	六〇,一七〇	四,〇〇〇	四,〇〇〇	—	—	—
筑波村	二二四,一四七	一四〇,〇三六	一〇〇,四三三	一〇〇,四三三	三,〇七九	三,〇七九	—	—	—
久野村	二四〇,七七一	一四九,九五九	一〇八,八二七	一〇八,八二七	五,七〇〇	五,七〇〇	—	—	—
梁田村	一六二,二四二	九〇,九四九	五九,三〇六	五九,三〇六	二,六八〇	二,六八〇	—	—	—
菱村	七八,〇〇六	四八,七六〇	三三,〇〇〇	三三,〇〇〇	一,〇〇〇	一,〇〇〇	—	—	—
小侯村	八九,八七二	四八,七六〇	三三,〇〇〇	三三,〇〇〇	一,〇〇〇	一,〇〇〇	—	—	—
葉鹿村	四一,三〇七	二三,八六〇	一七,四〇〇	一七,四〇〇	一,〇〇〇	一,〇〇〇	—	—	—
三和村	一三三,五六一〇	六〇,四五〇	七二,一〇六	七二,一〇六	三,七三五	三,七三五	—	—	—
山前村	一〇〇,一三六	四九,三三〇	五〇,八〇八	五〇,八〇八	一,〇〇〇	一,〇〇〇	—	—	—
三重村	三三,〇一八	一四,六七三	一六,六二四	一六,六二四	一,〇〇〇	一,〇〇〇	—	—	—
名草村	九六,八五一八	四七,五六一八	四九,二九三	四九,二九三	一,〇〇〇	一,〇〇〇	—	—	—
北郷村	一八七,〇七二	一〇三,一一三	一一九,六二六	一一九,六二六	一,〇〇〇	一,〇〇〇	—	—	—
香妻村	二五〇,七五一八	一三一,一一三	二一九,六三三	二一九,六三三	一,〇〇〇	一,〇〇〇	—	—	—

六、市町村別小作耕地面積表

市町村	耕地總面積	田	總數	普通畑	總數	樹木			
						樹木	桑畑	灌木	茶畑
橫川村	六七三,五四〇	四二一,三二四	二六二,三三四	二六〇,〇三〇	二,〇九一	二四,〇三	—	—	—
平石村	五二一,一五三	三三九,二九〇	一六六,八六三	一五九,八六三	七,〇〇六	三五,〇五	—	—	—
瑞穂野村	四三三,三六〇	二八五,五〇〇	一六六,八六三	一三九,四三三	二七,四二八	二七,三〇六	—	—	—
本郷村	四四三,一四七	三三九,二五二	一三三,八八三	一一〇,一八〇	三,七〇三	九,三二五	—	—	—
上三川町	六二二,七四三	三五五,〇九五	二五六,六五二	二五二,七九〇	三,八六一	三,二八三	—	—	—
吉田村	五〇五,一一〇	三二一,〇五八	一八四,〇五二	一四九,六七〇	三,四一八	三,一五三	—	—	—
藥師寺村	五七三,八二七	三三八,〇四五	二五四,七八〇	二四三,四〇〇	一,三三〇	八,三〇九	—	—	—
明治村	五八二,三〇七	三三三,五三三	二四九,六九一	二四七,八四三	一,八四二	一,一一〇	—	—	—
雀宮村	六四二,二八七	三三八,四七七	二五六,八八〇	二五六,三三〇	五,二二二	二,〇〇四	—	—	—
姿川村	五六〇,六一四	二六三,四四五	二九七,六二九	二九三,〇三三	五,一一三	二,一八〇	—	—	—
城山村	四〇九,七八二	一九三,九七二	二二五,八〇三	二二四,三七三	—	—	—	—	—
國本村	三六九,七九九	一五四,〇二四	二二五,七六一	二二四,三七三	一,三八二	八六,三三	—	—	—
富屋村	一六三,一三〇	一一二,二四二	五二,八九〇	五一,六五〇	二,〇〇〇	一,二〇四	—	—	—
大澤村	二五五,四五三	一五五,六〇二	九九,八四〇	九九,七二四	八,一一〇	八,一〇一	—	—	—
豐岡村	二二二,二五三	一五五,二四二	六六,〇〇〇	六四,九一三	一,〇九一	六八,三三	—	—	—
篠井村	二二七,四七三	一四八,五八二	八八,八八四	八三,八六五	六,〇二九	五,三八二	—	—	—
羽黒村	三三七,五〇六	二四二,三五二	九五,一五五	九二,九三二	三,二二七	二,五三四	—	—	—
絹島村	四四一,二六五	三三七,五〇六	七四,〇〇〇	七三,九六〇	一,〇〇〇	三,一四〇	—	—	—
古里村	四四一,二六五	三三七,五〇六	七四,〇〇〇	七三,九六〇	一,〇〇〇	三,一四〇	—	—	—
田原村	三三三,七二二	二四九,九九二	九七,四三三	九四,五八一	二,八四二	二,八四二	—	—	—
豐原村	三三七,八四〇	二四九,九九二	九七,四三三	九四,五八一	二,八四二	二,八四二	—	—	—
計	九,一五四,六三三	五,六六五,七〇七	三,三四八,九三〇	三,三八三,三四三	一,〇六〇,五〇九	二,三四,九二七	—	—	—

村名	上都賀郡				下都賀郡			
	耕地總面積	田	總數	普通畑	總數	桑畑	木畑	茶畑
鹿沼町	二四九,四〇三	一七〇,八一三	七七,五八〇	七六,四九〇	一〇,九八〇	八〇七	四,一四〇	九六,〇七
菊澤村	四三六,三〇八	二五七,八二五	一六八,五〇一	一六八,五〇一	二四,一九	二〇,〇〇	三,〇〇〇	二
北犬飼村	六七六,六二七	一五四,七八二	五二,八五二	四八三,八二八	一,〇〇二	一,〇〇二	三,〇〇〇	五四,三三
北押原村	四〇九,八三〇	三〇三,九三三	一〇五,八九二	一〇五,五二二	六四	三,五二八	二四,一六	一四,〇七
南押原村	五九〇,八四六	三八六,五三三	二〇四,三〇三	一八七,四二二	一七,一六一	一〇,九一一	八,〇八	六,一六三
西方村	四三三,六三三	三五四,一七〇	六八,四六一	六四,六四七	三,八四三	三,〇四二	七,一八	
眞名子村	七五,二九三	二四,六八一	五〇,六一二	四七,八八七	二,七二五	二,七二五	七,一八	
清洲村	三三九,三〇二	一六四,九一〇	六四,九二二	六〇,七〇二	三,五九〇	三,四〇八	四,一〇	
永野村	一一二,五二〇	四三,八一五	六八,七〇五	五九,六三二	九,〇〇二	九,〇〇二	四,一〇	
柏尾村	一一五,七六三	七三,二六八	五三,〇〇五	四二,一五二	一,四四〇	一,〇九六	一〇,二五	
栗野村	一九一,五七二	一四一,七六〇	六六,八一八	六〇,五四〇	六,二七二	五,五七三	二八,一一	
南摩村	二五四,二四二	一六五,九四一	八八,〇〇二	八五,一八〇	三,二二〇	二,八四二	四,〇七	
加蘇村	二〇八,三〇六	一〇六,〇一五	一〇二,二九二	一〇一,一五二	一,二二二	九三〇	一一,一四	
東大青村	三〇九,四六二	一三三,七五二	八五,七〇八	八四,一〇三	一,六〇五	一,五九一		
西大青村	三四,二〇二	五,八八一	二八,三三二	二二,一一〇	六,一一二	六,〇〇二		
板荷村	一〇四,八七一	四一,六四八	六三,二二七	五九,九三二	三,二九二	三,〇六二		
小來川村	三三,二二五	六,八九一	二五,三三四	一八,五五一	六,七八二	六,七八二		
落合村	二九,〇〇一	一四六,七四〇	一五,二六四	一五,〇五八	一,六七三	一,三〇二		
今市町	二六〇,九三二	一五八,七七三	一〇,一五二	一〇,〇二七	一,九〇二	一,四五一		
日光町	六四,八八一	二〇,七四二	四三,四三三	四〇,七八二	二,六四九	一,六四二		
足尾町	三九,五八〇	一	三九,五八〇	三三,七七二	六,八〇三	四四,〇三		
計	五,二七三,一六	二,九三五,八一	二,一八三,三〇七	二,〇五一,九九二	二九,三三三	七三,六三三	一,四八,〇六	二,二九,一三

芳賀郡

村名	上都賀郡				下都賀郡			
	耕地總面積	田	總數	普通畑	總數	桑畑	木畑	茶畑
眞岡町	七〇〇,八七二	四〇三,六六二	二九七,〇〇二	二八六,〇五二	一〇,九五〇	一〇,五四〇	三〇	四,三二
大内村	八九一,〇六〇	五九一,〇一一	三〇〇,四〇八	二八九,〇〇六	一一,〇四二	九,一六一		八七,二三
中沼村	八五三,一六二	三三九,八九一	四七三,七七〇	四七二,八二二	四五,四四二	二八,三三〇		二五,〇六
長沼村	四九八,四四〇	三〇〇,四一一	一六八,〇三二	一一,一一〇	四六,九二二	四六,八〇六		五,一五
久下田町	四九七,六三二	三三六,七三〇	一七〇,九〇六	一六七,一八三	三,七二二	三,六〇一		一〇,三三
物部村	七三六,九三二	五九九,八五〇	一六七,〇八一	一六五,六六二	一,四一七	一,二〇八		二〇,三三
山前村	一,〇九九,七〇二	七八九,〇〇二	三二〇,六九二	三〇七,二六二	三,四二二	一,三〇三		一六,〇五
田野村	三三四,二二二	一八七,七二二	一五五,四九二	一五三,二六七	二,二二二	一,八〇八		一三,〇三
益子町	五三四,八九二	二七三,四一三	二七〇,四〇四	二六四,一三二	六,三四〇	五,三二二		六一,二
七井村	四三五,一六二	二五五,七五二	一七九,四一一	一七九,四一一				
逆川村	三二五,三三二	二〇一,〇三七	一一四,三〇二	一一三,七三七	五七,一七	三二,一〇		三二,一〇
茂木町	二四七,二三四	一六一,五七四	八五,六五二	八四,九二二	七三,〇二	三三,一五		三二,一〇
中川村	二二六,一五三	七七,六〇五	一五八,五五〇	一五〇,六八一	三,八七〇	二,八九二		三三,一三
須藤村	二二二,〇七一	一二五,四九二	一〇七,九七二	一〇七,九四三	二,二二	一,六二六		二,二二
小貝村	二八六,二五二	一六一,三二五	一五二,〇二〇	一四四,八五二	一〇,一六	一〇,一六		二,二七
市羽村	六五五,六八一	四〇七,三〇六	三二四,四三二	三〇三,六〇三	四,八二二	二,一一三		一,八六二
祖母井町	五三三,九四〇	四二一,〇五二	二八八,四三三	二八七,一八〇	五,七〇二	八二〇		四,八八一
南高根澤村	七三七,一四二	五八八,八〇三	二〇八,三四〇	一九八,三二二	一〇,〇二二	一〇,〇二		九,九三一
水橋村	六三三,七四三	四九八,〇〇六	一三七,五三二	一三七,二九〇	二四,一九	一四,一三		一〇,〇六
清原村	七三三,八一	二四二,四九二	五四,三二二	五四,四〇七	一八四,五九二	二〇,七七五		六,〇四二
計	一,二九三,九一一	六,九二二,四五二	四,三七二,四五二	四,一八七,八六〇	一八四,五九二	一三三,一〇		六,七三三,〇六



村名	耕地總面積		田		總數	普通畑		總數	桑木畑		茶木畑	果樹畑	其他畑	
	町段數	歩	町段數	歩		町段數	歩		町段數	歩				町段數
大宮村	488	62,166	333	37,033	1,055	25,144	100	9,133	4	34,011	8	8,222	1	1,200
國府村	402	53,044	187	97,048	2,249	55,266	184	43,313	30	2,144	1	5,055	1	1,520
壬生町	544	97,155	185	66,244	3,529	10,221	34	6,155	1	5,666	4	8,011	1	948
稻葉村	550	97,153	290	32,188	2,600	6,455	2	2,277	7	2,288	1	5,555	1	2,255
南大銅村	534	74,048	150	63,277	3,844	1,111	383	4,444	6	6,033	2	2,066	1	3,822
石橋町	305	56,166	208	88,199	2,274	2,277	21	2,277	5	8,720	1	8,000	1	2,244
國分寺村	633	73,233	318	77,299	3,352	3,355	3	3,355	1	6,622	1	6,622	1	2,988
桑分村	707	77,048	300	63,155	4,107	3,333	3	3,333	5	7,777	1	7,777	1	2,122
小山谷村	400	47,233	123	6,288	1,840	8,111	8	8,111	9	9,999	1	1,111	1	1,111
間々田町	603	32,244	233	3,288	5,040	8,833	4	4,444	6	6,666	1	1,111	1	2,833
野木村	658	19,055	189	8,444	4,687	3,244	3	3,244	2	2,222	1	1,111	1	7,777
生井村	399	78,277	237	82,022	1,716	9,955	6	6,666	1	1,111	1	1,111	1	3,333
寒川村	307	20,099	253	27,048	5,335	3,000	3	3,000	1	1,111	1	1,111	1	3,333
穂積村	488	92,200	656	18,200	1,524	7,000	1	1,111	4	4,444	1	1,111	1	5,000
中田村	404	44,266	346	58,833	5,740	8,033	3	3,000	2	2,222	1	1,111	1	2,222
瑞穂村	469	0,227	397	82,299	7,119	2,288	5	5,555	1	1,111	1	1,111	1	1,111
水代村	474	0,255	253	15,066	3,211	15,099	1	1,111	1	1,111	1	1,111	1	1,111
部屋村	383	61,288	189	4,444	1,947	5,277	1	1,111	1	1,111	1	1,111	1	1,111
藤岡村	191	72,077	43	8,744	1,478	8,233	1	1,111	1	1,111	1	1,111	1	1,111
赤麻村	193	51,155	15	8,833	1,748	6,333	1	1,111	1	1,111	1	1,111	1	1,111

村名	耕地總面積		田		總數	普通畑		總數	桑木畑		茶木畑	果樹畑	其他畑	
	町段數	歩	町段數	歩		町段數	歩		町段數	歩				町段數
三鴨村	234	6,244	66	7,155	1,575	5,099	1	1,111	1	1,111	1	1,111	1	1,111
岩舟村	233	3,522	86	4,444	1,466	9,333	1	1,111	1	1,111	1	1,111	1	1,111
小野寺村	308	38,066	237	7,255	7,100	1,111	7	7,777	1	1,111	1	1,111	1	1,111
富山村	334	7,255	201	4,444	3,235	3,011	1	1,111	1	1,111	1	1,111	1	1,111
靜和村	301	9,444	224	2,255	1,775	5,266	1	1,111	1	1,111	1	1,111	1	1,111
皆川村	355	3,444	185	9,722	2,997	3,099	2	2,222	1	1,111	1	1,111	1	1,111
吹上村	388	8,501	139	7,233	2,491	2,288	2	2,222	1	1,111	1	1,111	1	1,111
寺尾村	299	7,828	255	6,722	9,441	1,029	8	8,888	1	1,111	1	1,111	1	1,111
赤津村	399	8,908	234	9,207	1,744	9,701	1	1,111	1	1,111	1	1,111	1	1,111
計	15	2,901	8	9,987	7,190	3,103	6	1,946	9	9,955	4	5,033	3	3,087

鹽谷郡

村	耕地總面積	田	總數	普通畑	樹木畑		茶畑	果樹畑	其他畑
					總數	桑畑			
北高根澤村	一、六〇、九三、三八	一、二七、五六、〇四	三三、四三、二四	三六、二七、一五	八、一六、〇九	三、五九、〇三	—	四、四二、〇〇	一、五、〇六
熟田村	七、八、〇三、二二	五八〇、四七、〇〇	一五七、五五、二一	一四三、四一、〇〇	一四、一四、二一	二、六六、二四	—	二、四七、一七	—
喜連川町	六、八、四三、〇〇	四四、四三、〇〇	一九四、〇〇、一九	一八〇、〇三、一六	一三、九八、二三	二、六三、〇五	—	—	—
片岡村	四、九、八六、一〇	三六八、九六、一三	一、九七、八九、二七	一、八〇、三二、二八	八、二二、二九	七、九七、〇四	—	—	—
計	八、〇〇、七八、〇五	五、九五、七二、〇九	二、〇七、五五、二六	一、八〇、三一、二八	一九三、三三、二八	一六三、九五、二六	六八、一〇	二〇、九四、〇一	七、七五、二一

那須郡

大田原町	三、九一、六八、一七	一、七九、八〇、三二	二二一、八七、二〇	一六三、六三、一〇	四八、二四、一〇	四四、五九、〇〇	四〇、〇四	六四、〇七	二、六〇、二九
親園村	六、一一、四〇、〇〇	四、四九、九三、〇五	一六一、四六、二五	一三七、一〇、二〇	二四、三六、〇五	二四、一四、〇九	一五、一一	—	—
野崎村	三、六三、三七、〇四	二、六二、九六、一九	一〇〇、四〇、五	九〇、三三、〇二	一〇、〇八、一三	一〇、〇九、二二	—	—	—
佐久山町	四、二一、六四、三〇	二、三三、七三、二九	一八八、九一、二二	一三九、六八、〇七	四九、二三、一四	四七、三七、二四	二八、〇九	—	—
上江川村	四、四七、六五、三三	二、五〇、九六、〇四	一九六、六九、一八	一六八、一八、〇二	二八、五一、一六	二七、四三、二七	—	—	—
下江川村	五、二八、四四、一九	二、八四、七五、一一	二四四、六九、〇八	二四一、八七、二八	一、八一、〇一	一、四五、二七	—	—	—
荒川村	五、〇三、三三、一七	二、四〇、七三、二五	二二六、四九、三	二五八、八七、一八	三、六二、〇四	五、二二、〇四	—	—	—
向田村	二、五六、一六、〇七	一、三二、八一、〇三	一一三、三三、〇四	一一〇、六三、〇五	—	四九、三三	—	—	—
境村	一、六九、九五、一七	五、八、〇三、三	一一一、九一、二四	一〇〇、六三、〇五	—	—	—	—	—
鳥山町	九、五、四〇、〇四	二、六、五一、〇	六、八、八八、二四	六、四四、六一、二	—	—	—	—	—
七合村	四、八、五六、〇四	一、五八、〇八、〇三	二、六〇、四八、〇一	二、五六、四三、〇四	—	—	—	—	—
武茂村	一、八〇、三三、二五	八、八、六〇、〇〇	九一、五三、二五	八七、六二、二四	—	—	—	—	—
馬頭町	三、五六、九〇、二四	一、四二、八六、三三	二、四四、〇四、〇一	二、〇四、一六、一一	—	—	—	—	—
大内村	一、六八、四六、一三	八、三、〇六、〇八	八、五、四〇、〇五	八、五、三四、一〇	—	—	—	—	—
大山田村	二、三一、八七、〇五	一〇、一〇、〇六、二四	三〇、八〇、一一	二九、九〇、一一	—	—	—	—	—
那珂村	五、五〇、七三、二七	三、九〇、九三、一六	一、五、八〇、一一	一、四八、九一、一八	—	—	—	—	—

湯津上村	八、九九、五四、一三	五、七六、八四、一〇	三三三、七〇、三	二四九、九一、二四	七三、七八、一八	七三、一四、一三	—	—	六四、〇六
川西町	四、四七、二八、三九	二、〇九、三〇、三	三三八、〇八、〇八	三三〇、七一、一〇	一七、三六、三九	一五、五四、一〇	—	—	—
黒羽町	三、八五、〇三、一一	二、四一、六三、〇四	一四二、三九、〇七	一四一、九三、二四	—	—	—	—	—
須賀川村	一、八二、七七、二二	九、八、四三、一五	八四、三三、〇六	八〇、九五、一八	三、三八、一八	七九、二九	—	—	—
兩郷村	二、三〇、一七、一八	一、三九、〇一、〇九	九二、〇七、〇九	八九、九六、一六	—	—	—	—	—
伊王野村	三、六〇、九〇、二七	一、九四、〇五、一八	一、六六、八五、〇九	一、四二、八六、二〇	二、三、九八、一九	二、三、九三、三四	—	—	—
芦野村	二、八三、八九、一一	一、七八、三六、一七	一〇五、五三、二四	八四、〇三、一八	二二、五〇、〇六	二二、三〇、〇九	—	—	—
那須村	四、〇七、八四、二八	一、六六、九五、一四	二、四〇、〇八、一四	一九八、三六、二〇	四二、五三、二四	三九、〇〇、二二	—	—	—
鍋掛村	三、八三、五三、一一	七、三、一六、三	三、〇三、三八、二九	二、八四、七五、一五	三、三、六三、一四	三、三、九七、〇四	—	—	—
金田村	一、三〇、七、〇〇	六、九三、七二、一八	六、三三、三三、二二	五、四三、七三、二三	六、六、〇〇、一九	六、五、四八、一三	—	—	—
黒磯町	四、七三、四九、〇八	二、六、三四、二	四、四七、一四、一七	四、〇五、九七、二五	四、一、六、三三	三、一、七九、一七	—	—	—
東那須野村	二、五三、二五、二五	六、三三、九三、三	二、四六、八六、〇三	二、三三、六七、三〇	一、三、一八、三	一一、九八、二二	—	—	—
狩野村	六、〇五、七七、一五	五、五三、五三、〇六	五、五一、四一、〇九	三、四九、九八、〇五	二、〇五、二六、〇四	一、八二、九九、〇四	—	—	—
西那須野村	八、三六、四二、二八	一、六六、〇五、〇三	六、六九、三九、二六	四、〇二、〇八、三三	二、六七、三三、〇一	二、五八、二九、一八	—	—	—
高林村	二、〇五、二四、三六	一〇、九一、一〇	一、九四、三三、二五	一、八三、五六、三〇	一〇、七七、〇五	一〇、五〇、一〇	—	—	—
計	二、九五、七四、一七	五、九九、五八、三三	七、〇三、八三、二五	六、〇一八、五九、一一	一、一〇、九一、七六、一四	九、四九、八二、二八	三、六三、〇五	二、四九、九一、〇五	四、一、三七、〇六

安蘇郡

佐野町	二、〇〇、〇六、二二	一、六六、七三、二九	三三三、三三、二三	三三、二四、二二	二、〇八、三三	一、四二、一四	—	—	一八、一八
植野村	五、七八、四〇、二四	四、一一、九三、〇五	一、六六、四七、一九	一、三三、四三、一八	三、四、〇一、〇一	三、〇〇、三三	二五	—	八三、二六
界伏村	二、三三、三五、〇七	三、四、四三、〇〇	一、八七、九二、〇七	一、五三、七四、三三	三、四、一七、一五	三、〇〇、四七、一〇	—	—	一、三六、二七
犬伏町	三、九六、六六、二八	一、四三、〇三、一〇	二、三三、八三、二七	二、三三、〇七、二六	一一、七六、一〇	九、九九、三〇	—	—	一、一七、二九
堀米町	一、八六、九五、一五	一、一七、六五、一五	六、九、三〇、〇〇	六、一、七、二五	六、二二、〇五	五、六八、〇〇	—	—	一〇、三六
田沼町	五、三三、三九、三三	一、六一、八八、一三	三、七三、五一、〇〇	三、五、〇三、一九	三、四七、一一	七、九〇、一七	三、三三	—	二、〇七、〇八
三好村	一、六七、二六、二〇	六、六、三三、三三	一〇〇、九九、二八	九七、三三、〇七	三、六六、二二	二、七二、〇四	—	—	一、四一、一五
葛生町	二、三二、一七、一一	一〇六、九一、一九	二、四九、九七、三三	二、九、八四、一一	五、三、一一	三、二二、二四	—	—	四、五、〇八



村名	耕地總面積	田	總數	普通畑	樹木				其他畑
					總數	桑畑	茶畑	果樹畑	
常盤村	一七九,三七〇	七七,四九〇	一〇一,九〇一	九,一〇三	二,七九一	一,四八二	—	—	—
水室村	七八,三六〇	三九,五〇四	三八,八三〇	三,三五五	六,四七一	六,三九二	—	—	—
野上村	九二,四〇三	五五,三二五	三七,〇六一	三,四〇〇	二,四五二	二,四五二	—	—	—
飛駒村	八九,〇六二	三八,一五〇	五〇,九二三	三〇,二一八	二〇,七〇五	二〇,六二二	—	—	—
新合村	一八二,九八一	六四,一三〇	一八,八五〇	一〇八,四七〇	二〇,三八〇	九,八六一	—	—	—
赤見村	三八五,八三二	二九,五三二	一六,六三三	一五八,七六二	七,五四三	五,六四〇	—	—	—
旗川村	三三三,一五〇	一九四,四八三	三八,六七〇	二七,五一一	一一,一五三	一一,〇三六	—	—	—
計	三,七三九,六六二	一,八六六,七五二	一,八四二,九一一	一,六六一,九五八	一八〇,九五三	一五〇,七二二	—	—	—

足利郡

毛野村	二九八,八五九	一四七,〇五二	一五二,七九二	二六,八五三	三四,九四〇	三四,二五〇	—	—	—
富田村	二九一,五一七	一四三,三六一	一四八,一四二	二六,九五〇	二二,九〇八	二〇,九九一	—	—	—
吾妻村	二五二,五九三	一三三,五二〇	一五九,〇八三	一一,七三二	四七,三四〇	四三,七三〇	—	—	—
北草村	三七七,二二三	一七三,七二四	一七三,七二四	四六,八〇二	一〇,二七二	三五,〇九二	—	—	—
名草村	一一三,三〇七	七九,八二〇	一〇三,五〇七	三,七二二	一,七八一	一,四〇二	—	—	—
三重村	一一二,二八〇	一〇六,〇五〇	一五三,三二八	一一,四六四	二,七六二	二,四五二	—	—	—
山前村	一六二,二九三	一〇八,八三二	一三三,四六一	一一,八七〇	二二,五八三	二〇,六三〇	—	—	—
三和村	一八五,六三三	一四一,七三二	一四三,八九三	二七,一七〇	一六,七二一	一六,五三一	—	—	—
葉鹿町	九二,二〇八	八二,〇五二	一〇一,一四一	六,四三二	三,七二二	三,六九〇	—	—	—
小俣町	一三七,七六二	一五五,八七一	二一,八九一	一一,八〇三	一〇,〇九三	九,六九〇	—	—	—
菱田村	九一,六九〇	五五,三二五	三六,五五〇	二四,三三〇	一一,三二七	一一,五九〇	—	—	—
梁野村	二二,四六四	一九一,八二九	一九,六三二	一三,三一一	六,四〇四	六,〇四二	—	—	—
久野村	一六九,〇四二	一三三,七一九	一四六,八六七	三六,五八二	一〇,二七二	一〇,二〇二	—	—	—

市名	耕地總面積	田	總數	普通畑	樹木				其他畑
					總數	桑畑	茶畑	果樹畑	
筑波村	二五四,一五九	二〇四,五五二	四九,六〇七	三五,六四一	一三,九五二	一三,九一一	—	—	—
御厨町	三〇六,二八一	二二二,四六三	八四,八一四	五九,九九二	二四,八一八	二四,二〇八	—	—	—
山邊村	二六五,六三二	一七九,九九〇	八五,六四〇	三六,三七二	四九,二六一	四七,五九一	—	—	—
計	三,三三〇,九六二	二,五五三,二四九	七八七,七一五	五〇九,八八二	二七七,八三四	二六六,三三四	—	—	—

宇都宮市

宇都宮市	四一九,八二〇	二三四,五一四	一八五,三〇三	一八一,七八一	三,五三三	六,一八	—	—	—
足利市	二二三,〇〇二	一七〇,四七二	五二,五三二	四四,八〇七	六,七二二	三,〇四二	—	—	—

附

錄

一、農業調査事務關係者一覽

(縣)

知事	藤山竹一																			
內務部長	森岡二朗																			
官房主事	原田維織																			
統計課長	半井清																			
指導員(係主任)	村松武美																			
	乳井英夫																			
	松崎陽一																			
	加地成雄																			
	福島善昇																			
	廣田善助																			
	吉田要三郎																			
	羽吉甲子郎																			
	青柳正哉																			
	瀬谷勝久																			
	太田定雄																			
	仲丸正美																			
	須藤貞夫																			
係員	青木喜藏																			

(市町村)	重田鶴一																			
河內郡	谷田部直吉																			
◎橫川村	柴田貞治																			
◎平石村	大塚彌平																			
◎瑞穂野村	伊澤京平																			
◎本郷村	嬉澤彥三郎																			
	今井幸平																			
	武田三四郎																			
	鈴木源重郎																			
	渡邊右多司																			
	鈴木昇平																			
	刑部桂三郎																			
	谷田部錦平																			
	野澤近太郎																			
	濱野縫之助																			
	田村金三郎																			
村農會書記	鶴見貢																			

◎篠井村  
◎羽黒村  
◎絹島村  
◎古里村  
◎田原村  
◎豊郷村

村助 長 役(主任) 沼尾次郎  
 村助 長 役(主任) 荒牧寅吉  
 村助 長 役(主任) 大岡恒次郎  
 村助 長 役(主任) 手塚六一郎  
 村助 長 役(主任) 添田善一  
 村助 長 役(主任) 片庭勇  
 村助 長 役(主任) 江連良徳  
 村助 長 役(主任) 手塚久重  
 村助 長 役(主任) 永井藤三郎  
 村助 長 役(主任) 釜井孝野  
 村助 長 役(主任) 小田林武雄  
 村助 長 役(主任) 櫻井八重吉  
 村助 長 役(主任) 高橋喜作  
 村助 長 役(主任) 大竹金重  
 村助 長 役(主任) 渡邊安忠  
 村助 長 役(主任) 鈴木織登  
 村助 長 役(主任) 小池茂平  
 村助 長 役(主任) 手塚藤藏  
 村助 長 役(主任) 増淵傳四郎  
 村助 長 役(主任) 小堀竹次

上都賀郡  
◎鹿沼町  
◎菊澤村  
◎北犬飼村

同書記補 (主任) 五月女留吉  
 町助 長 役(主任) 松本貞吉  
 村助 長 役(主任) 橋田秀吉  
 村助 長 役(主任) 小谷三平  
 村助 長 役(主任) 福田廉助  
 村助 長 役(主任) 阿部正二郎  
 村助 長 役(主任) 落合清次郎  
 村助 長 役(主任) 清水源之助  
 村助 長 役(主任) 川田芳之  
 村助 長 役(主任) 染宮元七  
 村助 長 役(主任) 鈴木奎三郎  
 村助 長 役(主任) 宇賀神金作  
 村助 長 役(主任) 渡邊泰吉  
 村助 長 役(主任) 三品哲藏  
 村助 長 役(主任) 小林安吉  
 村助 長 役(主任) 市田林一郎  
 村助 長 役(主任) 瓦井一勇  
 村助 長 役(主任) 石川佐四郎  
 村助 長 役(主任) 黒川専吉

◎上三川町  
◎吉田村  
◎薬師寺村  
◎明治村  
◎雀宮村

町書記補 長 役(主任) 小川一郎  
 村助 長 役(主任) 田村仁左衛門  
 村助 長 役(主任) 小口一三郎  
 村助 長 役(主任) 森恒作  
 村助 長 役(主任) 高橋國三郎  
 村助 長 役(主任) 海老原久七郎  
 村助 長 役(主任) 野口定七郎  
 村助 長 役(主任) 海老原倉吉  
 村助 長 役(主任) 星野雄太郎  
 村助 長 役(主任) 飯野七郎治  
 村助 長 役(主任) 野口信一  
 村助 長 役(主任) 園部一郎  
 村助 長 役(主任) 海老原雄機  
 村助 長 役(主任) 鈴木榮  
 村助 長 役(主任) 山崎榮三郎  
 村助 長 役(主任) 稻葉正一郎  
 村助 長 役(主任) 小島彌市  
 村助 長 役(主任) 丸山善一郎  
 村助 長 役(主任) 山崎正次郎  
 村助 長 役(主任) 坂入良助  
 村助 長 役(主任) 福田宗一郎

◎委川村  
◎城山村  
◎國本村  
◎富屋村  
◎大澤村  
◎豊岡村

収入役 書記 戸室熊太郎  
 同書記 長 役(主任) 篠原彌三郎  
 村助 長 役(主任) 河津宇平  
 村助 長 役(主任) 坪山徳彌  
 村助 長 役(主任) 坪山喜吉  
 村助 長 役(主任) 渡邊章  
 村助 長 役(主任) 福田章作  
 村助 長 役(主任) 渡邊春治  
 村助 長 役(主任) 岩崎長一  
 村助 長 役(主任) 高橋丑之助  
 村助 長 役(主任) 小杉平治  
 村助 長 役(主任) 池田唯一  
 村助 長 役(主任) 大塚豊次  
 村助 長 役(主任) 伏木政次  
 村助 長 役(主任) 高橋福一  
 村助 長 役(主任) 神山守郎  
 村助 長 役(主任) 福田万吉  
 村助 長 役(主任) 沼尾欽一  
 村助 長 役(主任) 齋藤慶次

◎北押原村

同 (主任) 柴原吉三  
書記補 永田治郎平  
農會技術員 宇賀神靜一  
農林技手 小野義定  
村長 黒川理三郎  
助役 小太刀宗八  
書記(主任) 山崎佐一  
村長 石塚豊作  
助役(主任) 上野昇平  
村長 矢部藤七  
助役 鮎田武三郎  
書記(主任) 大類國之介  
村長 羽山藤太  
助役 渡邊正弘  
收入役 出井佐源太  
書記(主任) 若松廣躬  
村長 宇塚半十郎  
書記(主任) 大貫由雄  
同 秋山正三郎  
同 出井義  
同 茅原榮助

◎粕尾村

助役 大森理一郎  
書記(主任) 毛塚重一郎  
長 鈴木喜作  
役(主任) 小瀧利市郎  
書記(主任) 小杉一郎  
同 倉澤正平  
助役 安發清作  
書記(主任) 廣瀬長市郎  
同 神山知樹  
書記補 福田勝一郎  
書記 谷中長一郎  
長 湯澤晉三郎  
役 大貫信一  
書記(主任) 酒井新一郎  
長 金子晴三郎  
役 大島源重  
助役(主任) 大橋寅次郎  
村長 高村常作  
同 川田演吉  
書記(主任) 六角俊孝

◎西大芦村

村長 金子喜市  
助役 柴田源三郎  
書記(主任) 榎淵京造  
同 阿部茂一郎  
同 佐藤鐵一  
村長 福田善十郎  
助役 木村豊次  
書記(主任) 渡邊榮一  
同 阿部通夫  
同 佐藤義一  
村長 佐藤義廣  
書記(主任) 田中義廣  
村長 森岡米次  
助役 佐藤朝治  
書記(主任) 岡部新  
町長 渡邊佐平  
助役 松田格雄  
書記(主任) 柴田徳次  
書記(主任) 湯澤啓次  
助役 石山保之助  
町書記(主任) 阿久津萬次  
◎足尾町 高橋直亮

芳賀郡

◎眞岡町

助役 倉澤藤一  
書記(主任) 神山喜一郎  
長 飯野源次郎  
役 大手定一郎  
書記(主任) 大塚實造  
村長 渡邊正三郎  
助役 大塚剛一  
書記(主任) 大塚政一  
村長 中里倉太郎  
助役 坂入剛  
書記(主任) 篠崎龍一  
村長 上野重信  
助役(主任) 上野信一郎  
町長 山田又五郎  
助役 石川傳作  
長 平石嘉一郎  
役(主任) 小島茂  
書記(主任) 野澤八十八  
同 熊倉順一郎  
同 木村一郎

◎南押原村

◎清洲村

◎眞名子村

◎西方村

◎永野村

◎東大芦村

◎加蘇村

◎南摩村

◎粟野町

◎板荷村

◎小來川村

◎落合村

◎今市町

◎日光町

◎足尾町



◎大宮村

村長 新村理一郎

書記(主任) 增山富三九

◎國府村

書記(主任) 別井治右衛門

◎國分寺村

書記(主任) 伊澤關三

助役 長 琴寄仁

助役 長 田村宗三

書記(主任) 清水清之

書記(主任) 須藤宗平

書記(主任) 佐藤保作

書記(主任) 濱口房吉

書記(主任) 荒川林彌

書記(主任) 熊倉芳助

書記(主任) 朽木昇

書記(主任) 本橋悅郎

書記(主任) 出井藤左衛門

書記(主任) 若林武之

書記(主任) 荒川勝吉

書記(主任) 大垣利平

書記(主任) 篠原峯作

書記(主任) 大和彌市

書記(主任) 大塚徳三郎

書記(主任) 大和彌市

書記(主任) 大場市重郎

書記(主任) 荒井覺一郎

書記(主任) 鮎沼貫一

書記(主任) 添野覺平

書記(主任) 館野徳治

書記(主任) 田村三一郎

書記(主任) 山井多一郎

書記(主任) 近藤磯吉

書記(主任) 渡邊乘彦

書記(主任) 荒川邦治

書記(主任) 前原貞吉

書記(主任) 神戸庄三郎

書記(主任) 高山新次郎

書記(主任) 柿木國藏

書記(主任) 高橋多三郎

書記(主任) 添野徳十郎

書記(主任) 田仲喜太郎

書記(主任) 新井安二郎

書記(主任) 磯野新三郎

書記(主任) 山中義夫

書記(主任) 岡安長壽

書記(主任) 館野市太郎

書記(主任) 古川勘治郎

書記(主任) 半田義一

書記(主任) 高岩芳次郎

書記(主任) 田口庄三郎

書記(主任) 海老沼藤吉

書記(主任) 田口震之助

書記(主任) 大矢佐七

書記(主任) 小森谷兼吉

書記(主任) 山田武次郎

書記(主任) 小倉釜五郎

◎大谷村

村長 磯野新三郎

◎野木村

村長 山中義夫

助役 長 岡安長壽

◎野木村

助役 長 館野市太郎

書記(主任) 古川勘治郎

◎野木村

書記(主任) 半田義一

書記(主任) 高岩芳次郎

◎野木村

書記(主任) 田口庄三郎

書記(主任) 海老沼藤吉

◎野木村

書記(主任) 田口震之助

書記(主任) 大矢佐七

◎野木村

書記(主任) 小森谷兼吉

書記(主任) 山田武次郎

◎野木村

書記(主任) 小倉釜五郎

◎大谷村

村長 磯野新三郎

◎野木村

村長 山中義夫

助役 長 岡安長壽

◎野木村

助役 長 館野市太郎

書記(主任) 古川勘治郎

◎野木村

書記(主任) 半田義一

書記(主任) 高岩芳次郎

◎野木村

書記(主任) 田口庄三郎

書記(主任) 海老沼藤吉

◎野木村

書記(主任) 田口震之助

書記(主任) 大矢佐七

◎野木村

書記(主任) 小森谷兼吉

書記(主任) 山田武次郎

◎野木村

書記(主任) 小倉釜五郎

◎靜和村

◎皆川村

◎吹上村

◎寺尾村

村長 茂呂正  
 助役(主任) 永島忠三郎  
 収入役 須藤廣吉  
 書記 茂呂忠吉  
 同 瀬下秀吉  
 同 河田三郎  
 同 馬場榮太郎  
 書記(主任) 柏倉佐一郎  
 同 荒川次男  
 同 青木傳藏  
 同 氏家好之  
 同 片柳泰  
 農會技術員 鹽田銳次  
 助役 奈良部彌太郎  
 同(主任) 宇賀神延吉  
 農會技手 酒井釀  
 前村長 田村政太郎  
 現村長 篠崎清助  
 助役(主任) 寺内家兵  
 書記 田村清作  
 同 峯岸政之丞

◎赤津村

◎家中村

鹽谷郡

◎矢板町

◎泉村

◎帯根村

◎壺原町

◎三依村

村長 大橋謹吾  
 助役(主任) 森田和一  
 書記(主任) 早乙女欽平  
 書記 早乙女武中  
 同 龜田武中  
 同 大出倅之  
 同 早乙女喜一郎  
 書記(主任) 渡邊儀市  
 町長(主任) 矢板寛  
 助役 加藤都一郎  
 書記 野中重一  
 助役 手塚峯一  
 書記 星野庄一  
 助役 池田四一  
 書記(主任) 江連藤吉  
 助役 星連藤吉  
 書記(主任) 印南長七  
 町長 君島要  
 書記(主任) 椎名昇  
 村長 細井由太郎

◎豊田村

◎中村

◎瑞穂村

◎水代村

助役(主任) 岸要三郎  
 同 岸直一郎  
 同 福田西三郎  
 同 齋藤善四郎  
 同 殿塚伴次  
 村長 前澤木玄太  
 助役 増田竹三郎  
 書記(主任) 長義郎  
 村長 田波惣兵衛  
 助役(主任) 青木鏐作  
 収入役 大出幸之進  
 書記 青木平藏  
 同 青山佐一郎  
 同 神山庄造  
 同 田波長三  
 同 山根市郎次  
 村長 小澤朝吉  
 助役 出井只重  
 書記(主任) 生井榮吉  
 同 三柴庄藏  
 同 荒井幸太郎

◎部屋村

◎藤岡町

◎赤麻村

◎三鴨村

◎岩舟村

◎小野寺村

◎富山村

書記(主任) 河田榮三郎  
 助役 小倉菊三郎  
 書記(主任) 石塚森助  
 町長 田中末藏  
 助役 大塚伊三郎  
 書記(主任) 森定藏  
 村長 大塚龜松  
 助役 高際昇吾  
 書記(主任) 上岡長九郎  
 村長 阿部定治  
 助役 荻原甲造  
 書記(主任) 鈴木茂太次  
 同 山田榮治  
 同 山崎國之助  
 同 山中彦助  
 書記(主任) 石塚太一郎  
 村長 椎名與重  
 書記(主任) 深津具次  
 同 熊倉辰藏  
 同 大塚房田  
 同 高田國壽



◎栗山村

◎藤原村

◎船生村

◎玉生村

◎北高根澤村

◎熟田村

◎喜連川町

◎片岡村

那須郡

◎大田原町

同	同	同	書	助	現	前	助	村	書	助	町	同	同	書	助	村	書	村		
同	同	同	記(主任)	役	長	長	長	長	記(主任)	役	長	記(主任)	長	記(主任)	役	長	記(主任)	長		
大	澤	鈴	船	大	室	大	大	大	永	諏	栗	笹	中	石	鉢	齋	綱	鈴	藤	岩
島	崎	木	山	關	井	橋	橋	橋	井	訪	田	沼	見	原	村	藤	川	木	田	本
國	藤	茂	太	衛	吉	直	直	直	孝	勝	金	多	詳	源	與	直	英	峯	三	銀
雄	吉		郎			郎	郎	郎	一	一	一	三	範	平	一	三	三	三	夫	造

◎大宮村

◎氏家町

◎阿久津村

◎親園村

◎野崎村

◎佐久山町

◎上江川村

◎下江川村

同	同	同	書	助	村	同	同	書	助	町	同	同	書	助	村	同	同	同	同	同
同	同	同	記(主任)	役	長	記(主任)	役	長	記(主任)	役	長	記(主任)	役	長	記(主任)	役	長	記(主任)	役	長
石	加	上	野	野	野	見	和	大	橋	石	栗	手	關	永	高	猪	大	手	廻	磯
塚	藤	杉	中	口	澤	目	氣	野	本	井	橋	塚	井	井	瀨	瀨	門	塚	谷	清
泰	俊	武	吉	運	辰	茂	榮	澤	進	信	清	留	彌	彌	喜	恒	忠	孫	次	郎
政	一	信	五	太	之	樹	三	之	一	六	次	治	將	市	一	十	男	聿	郎	

◎荒川村

村長 鈴木留五郎  
助役(主任) 高田長太郎  
同 渡邊兼作  
同 鹽谷正道  
同 鹽野金壽  
同 古家峯造  
同 平野競  
同 岡本正  
同 岡山松吉  
同 中山松  
同 鈴木長壽  
農會書記 小林長一郎  
農會技術員 菅澤久太郎

◎烏山町

同 菅澤久太郎  
同 高野亘  
同 大金昌知  
同 佐藤新平  
同 小藤啓作  
同 齋藤松壽  
同 澤村歌吉  
同 五味淵慶治  
同 樋山正枝  
同 石川武

◎七合村

同 菅澤久太郎  
同 高野亘  
同 大金昌知  
同 佐藤新平  
同 小藤啓作  
同 齋藤松壽  
同 澤村歌吉  
同 五味淵慶治  
同 樋山正枝  
同 石川武

◎武茂村

同 菅澤久太郎  
同 高野亘  
同 大金昌知  
同 佐藤新平  
同 小藤啓作  
同 齋藤松壽  
同 澤村歌吉  
同 五味淵慶治  
同 樋山正枝  
同 石川武

◎境村

同 菅澤久太郎  
同 高野亘  
同 大金昌知  
同 佐藤新平  
同 小藤啓作  
同 齋藤松壽  
同 澤村歌吉  
同 五味淵慶治  
同 樋山正枝  
同 石川武

◎向田村

同 菅澤久太郎  
同 高野亘  
同 大金昌知  
同 佐藤新平  
同 小藤啓作  
同 齋藤松壽  
同 澤村歌吉  
同 五味淵慶治  
同 樋山正枝  
同 石川武

◎馬頭町

町長 飯塚菊太郎  
助役(主任) 藤田庄之助  
同 和地耕平  
同 大貫廣吉  
同 益子英俊  
同 藤田捨之助  
同 山上崇  
同 小高正清  
同 陶繁雄  
同 和田啓之助  
同 大金國雄  
同 深澤秋之助  
同 益子豐  
同 屋代直通  
同 小泉良助  
同 佐藤久治  
同 小森帝三  
同 遲澤清六郎  
同 江崎信彌  
同 鈴木眞六

◎大内村

同 飯塚菊太郎  
同 藤田庄之助  
同 和地耕平  
同 大貫廣吉  
同 益子英俊  
同 藤田捨之助  
同 山上崇  
同 小高正清  
同 陶繁雄  
同 和田啓之助  
同 大金國雄  
同 深澤秋之助  
同 益子豐  
同 屋代直通  
同 小泉良助  
同 佐藤久治  
同 小森帝三  
同 遲澤清六郎  
同 江崎信彌  
同 鈴木眞六

◎大山田村

同 飯塚菊太郎  
同 藤田庄之助  
同 和地耕平  
同 大貫廣吉  
同 益子英俊  
同 藤田捨之助  
同 山上崇  
同 小高正清  
同 陶繁雄  
同 和田啓之助  
同 大金國雄  
同 深澤秋之助  
同 益子豐  
同 屋代直通  
同 小泉良助  
同 佐藤久治  
同 小森帝三  
同 遲澤清六郎  
同 江崎信彌  
同 鈴木眞六

◎椰珂村

同 飯塚菊太郎  
同 藤田庄之助  
同 和地耕平  
同 大貫廣吉  
同 益子英俊  
同 藤田捨之助  
同 山上崇  
同 小高正清  
同 陶繁雄  
同 和田啓之助  
同 大金國雄  
同 深澤秋之助  
同 益子豐  
同 屋代直通  
同 小泉良助  
同 佐藤久治  
同 小森帝三  
同 遲澤清六郎  
同 江崎信彌  
同 鈴木眞六

◎湯津上村

同 飯塚菊太郎  
同 藤田庄之助  
同 和地耕平  
同 大貫廣吉  
同 益子英俊  
同 藤田捨之助  
同 山上崇  
同 小高正清  
同 陶繁雄  
同 和田啓之助  
同 大金國雄  
同 深澤秋之助  
同 益子豐  
同 屋代直通  
同 小泉良助  
同 佐藤久治  
同 小森帝三  
同 遲澤清六郎  
同 江崎信彌  
同 鈴木眞六

◎川西町

町長 磯嘉伊助  
助役(主任) 渡邊武治  
同 大貫龍男  
同 阿久津政雄  
同 小沼政雄  
同 永井清次郎  
同 大川恒藏  
同 松本六六  
同 大場忠六  
同 渡邊鋪三郎  
同 和知鐵三郎  
同 大場三輯  
同 矢澤重  
同 鈴木馬之助  
同 手塚五郎  
同 佐藤榮次郎  
同 菊池憲智  
同 菊池金一  
同 渡邊政一郎  
同 大塚英雄  
同 藤田忠彌

◎黒羽町

同 磯嘉伊助  
同 渡邊武治  
同 大貫龍男  
同 阿久津政雄  
同 小沼政雄  
同 永井清次郎  
同 大川恒藏  
同 松本六六  
同 大場忠六  
同 渡邊鋪三郎  
同 和知鐵三郎  
同 大場三輯  
同 矢澤重  
同 鈴木馬之助  
同 手塚五郎  
同 佐藤榮次郎  
同 菊池憲智  
同 菊池金一  
同 渡邊政一郎  
同 大塚英雄  
同 藤田忠彌

◎須賀川村

同 磯嘉伊助  
同 渡邊武治  
同 大貫龍男  
同 阿久津政雄  
同 小沼政雄  
同 永井清次郎  
同 大川恒藏  
同 松本六六  
同 大場忠六  
同 渡邊鋪三郎  
同 和知鐵三郎  
同 大場三輯  
同 矢澤重  
同 鈴木馬之助  
同 手塚五郎  
同 佐藤榮次郎  
同 菊池憲智  
同 菊池金一  
同 渡邊政一郎  
同 大塚英雄  
同 藤田忠彌

◎兩郷村

同 磯嘉伊助  
同 渡邊武治  
同 大貫龍男  
同 阿久津政雄  
同 小沼政雄  
同 永井清次郎  
同 大川恒藏  
同 松本六六  
同 大場忠六  
同 渡邊鋪三郎  
同 和知鐵三郎  
同 大場三輯  
同 矢澤重  
同 鈴木馬之助  
同 手塚五郎  
同 佐藤榮次郎  
同 菊池憲智  
同 菊池金一  
同 渡邊政一郎  
同 大塚英雄  
同 藤田忠彌



◎常盤村  
◎氷室村  
◎野上村  
◎飛駒村  
◎新合村

助役 宇治川 福一郎  
収入役(主任) 石川 鐵之助  
書記 田村 庫司  
同 森田 毅  
同 廣瀬 松三郎  
同 坪内 政全  
同 鶴見 力造  
同 關口 敏造  
助役 中野 玉吉  
書記(主任) 龜田 清司  
村長 里見 仙悦  
助役(主任) 川田 長七  
村長 龜山 吉三郎  
収入役 高橋 藤十郎  
書記(主任) 龜山 定吉  
同 落合 保一郎  
同 山口 折四郎  
同 茂木 猪十郎  
同 田島 太一郎  
助役 前原 吉松  
村書記(主任) 川田 嘉市郎

足利郡  
◎毛野村

◎旗川村

◎赤見村

助役 栗原 榮吉  
書記(主任) 遠藤 万左亮  
村長 新井 包作  
助役 須藤 勝一郎  
書記(主任) 八木橋 虎太郎  
同 川村 翫一  
同 青木 石藏  
同 池田 武臣  
同 篠原 一郎  
同 大出 金三郎  
同 篠崎 平吉  
同 重田 二三  
同 坂原 彌三郎  
同 中里 藤三郎  
同 椎名 榮藏  
同 茂木 文藏  
同 高間 忠  
同 時田 末吉  
助役 川島 兼太郎

◎堀米町  
◎犬伏町  
◎界村

同 小林 春平  
同 小玉 政二  
同 前澤 晋祐  
同 赤坂 正太郎  
同 福地 一堪  
同 三關 太一郎  
助役(主任) 小林 理三郎  
書記 三關 茂登次  
同 福地 精一  
同 須藤 榮次郎  
同 飯塚 麻吉  
町長 板橋 六郎  
助役(主任) 新井 幸作  
書記 田中 榮次郎  
同 上岡 太右衛門  
同 磯貝 林次郎  
同 平野 三郎  
同 樋口 延保  
同 島田 俊作  
同 白居 常次  
町農會技手 小林 甲吉

◎田沼町

◎三好村

◎葛生町

助役 長谷川 喜代次  
書記(主任) 若田 部鏘三  
町長 田所 一郎  
収入役 内田 源吾  
書記 津久井 勝次郎  
同 中里 玉治  
同 山口 織三郎  
同 針谷 森吉  
同 關根 晴三  
同 石井 勇吉  
同 中里 彦作  
同 松澤 峯一郎  
同 矢高 忠太郎  
同 龜山 淺次郎  
同 龜田 傳十郎  
同 大川 仁三郎  
同 山口 利七  
同 龜田 太策  
同 安部 寒一  
同 藤田 鐵一  
町長 内田 熊二郎

二、栃木縣農業調查宣傳歌詞

◎富田村 ◎吾妻村 ◎北郷村 ◎名草村 ◎三重村

書記(主任) 平塚靜次郎  
同 根岸豐七  
同 石關康一郎  
同 早川利助  
同 寺内米吉  
臨時雇 岩本善勝  
同 丸山勇藏  
村長 小倉利一郎  
助役(主任) 小貫荒次郎  
書記 小倉寅藏  
村長 烏田正平  
書記(主任) 梅田清吉  
助役(主任) 增澤豐次郎  
書記 相場精吉  
村長 關口源藏  
助役 杉江茂助  
書記(主任) 山田勝藏  
村長 小森清四郎  
助役 阿部和藏  
書記(主任) 鈴木芳五郎

◎山前村 ◎三和村 ◎葉鹿町 ◎小俣町 ◎菱村 ◎梁田村 ◎久野村

書記(主任) 寺内新一郎  
助役 新藤大一郎  
書記(主任) 岩下守三  
村長 下山知雄  
助役 和田祥二  
書記(主任) 堀江啓逸  
町長 阿部彌太郎  
同 田島正造  
同 長竹恒三郎  
同 小倉新三郎  
町長 橋本浩  
書記(主任) 關口芳太郎  
村長 和田伊三郎  
書記(主任) 和田廣治  
農會技術員 岩野熊太郎  
村長 石川重郎  
助役(主任) 長義藏  
收入役 齋藤盛重  
書記 柳田虎雄  
同 吉田光三郎  
同 大山庄吉

◎筑波村 ◎御厨町 ◎山邊村

助役(主任) 磯多記爾  
收入役 永井伊作  
書記 石川八右衛門  
同 稻村孫八  
村長 岩井田彬一郎  
助役 青山藤兵衛  
書記(主任) 中村仙之助  
町長 稻村彌作  
助役 福地久作  
書記(主任) 橋本德治  
村長 丸山四郎  
書記(主任) 前田榮作  
收入役 渡邊平三郎  
書記 渡邊一郎  
同 前田真一郎  
同 齋藤喜與作  
同 田部井伊右衛門

宇都宮市

足利市

書記 半田賢一  
市長 石田仁太郎  
助役 手塚志郎  
主事(主任) 松本武  
同 大出彌三郎  
同 青井芳五郎  
同 青柳正雄  
同 白石淺一郎  
技師 關水實  
主事補 清水春清  
書記 神山春吉  
市長 大給新  
助役 久保種一  
主事 佐々木徳太郎  
書記 小野藤吾  
書記補 多田啓三郎

農業調査宣傳都々逸 (栃木縣)

一宮節、和樂踊の唄、盆踊の唄及那須湯採唄、安來節、山中節、佐渡おけさ、博多節、大島節等にも調子の上から用ひられると想ひます。

◎測量の一筆書く一筆に籠る實意が頼母しい。

◎九月一日農業調査主と添ふのも同じ頃。

◎主の實意と耕地の面積を測量する身の爲國の爲。

◎調査大切と歩測の稽古可愛や坊やが眞似をする。

◎主の眞心あの間繩の淵でもすけたい下ごころ。

◎國をあげての農業調査調査員章さげての大調査。

◎お國の爲なら踏みつけもする歩測でかためる田の面積。

◎書いたうれしさ調べた淨さちよいとくつるぐやつこら。

回一ツトヤ

- 一ツトヤ 一筆毎に田や畑の面積調べる大調査
- 二ツトヤ 踏み出す歩測や鏈尺間繩平板あやまたす
- 三ツトヤ 御國の爲に血と汗をさ、げて勵む調査員
- 四ツトヤ 豫備の踏査や記入など實査をする前大切に
- 五ツトヤ 五つの事項をそれぞれ調べて書き出す耕地票
- 六ツトヤ 六つの種類に區別して耕地をのこらす調査する
- 七ツトヤ 夏から初めて秋の末日本全國一齊に
- 八ツトヤ 焼畑温床休閑地切替畑も耕地ぞや
- 九ツトヤ 九月一日夜の零時現在時間正確に
- 十ツトヤ 土地臺帳に基づいて實地の調べを懸命に

昭和五年二月二十五日印刷  
昭和五年二月二十八日發行

栃木縣知事官房統計課

印刷者 關根義三  
栃木縣宇都宮市杉原町三二六四番地

印刷所 下野印刷株式會社  
栃木縣宇都宮市杉原町三二六四番地  
電話 二三九番  
七二五番



終