


淀川平面畵

24-274  
1200501239056



始





國

城

山

京

都

都

大池

琵琶湖

湖


近

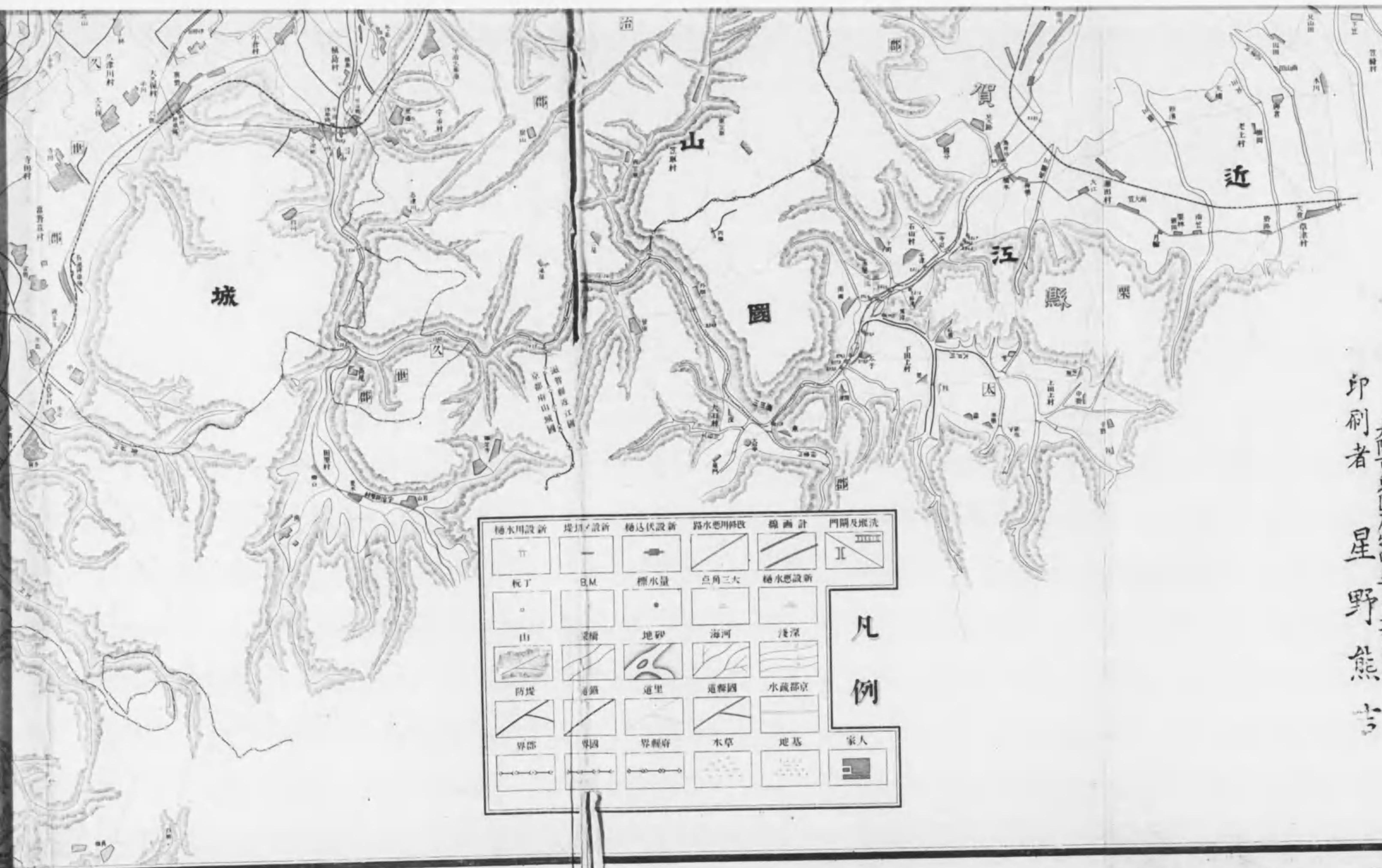
賀

山

# 淀川平野圖



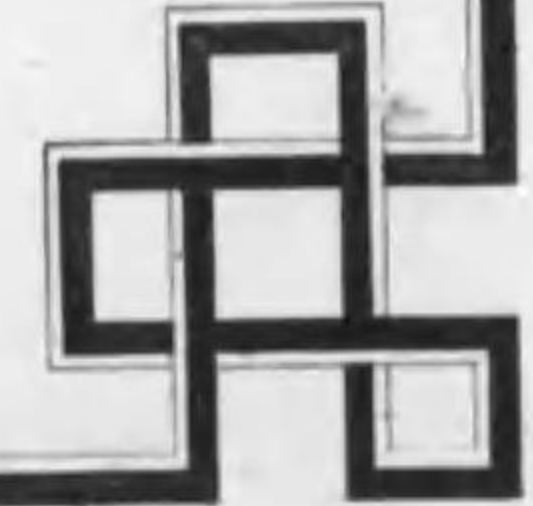





抽水用設新	堤坝/設新	橋込伏設新	路水患用修改	橋面計	門關及堰決
橋丁	B.M.	標水量	点角三大	橋水患設新	
山	堤橋	地砂	海河	淺深	
防堤	通橋	道里	道標國	水藏部京	
界部	界國	界縣府	水草	地基	家人

凡例

昭和二十九年十一月十日印刷  
 年三月八日出版  
 第五區土木監督署編製  
 大坂市東區唐物町三丁目三番昌興  
 印刷者 星野熊吉




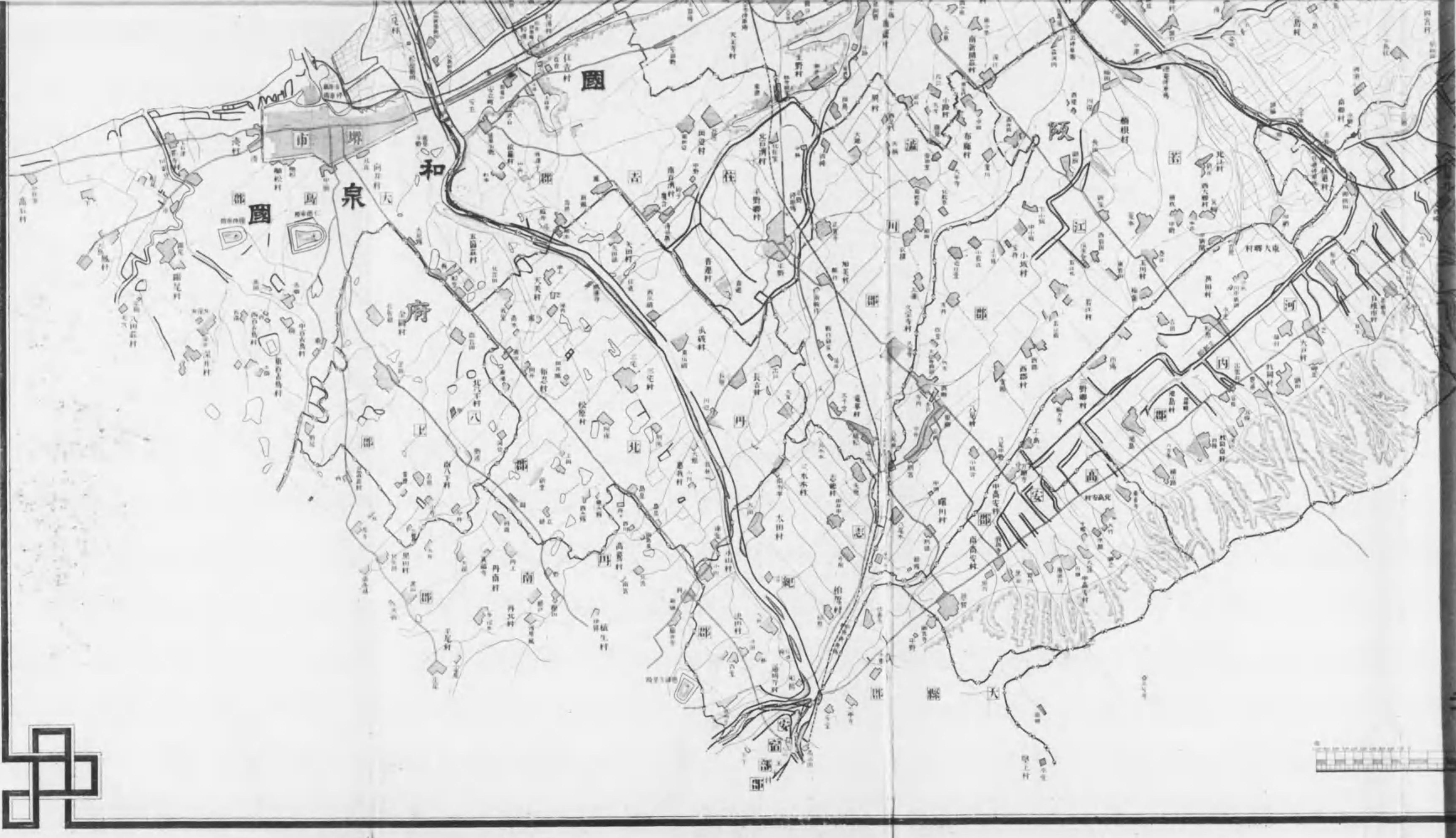


備考

- 水平面圖ハ明治廿四廿五年淀川改修測量圖及明治十九年大阪築港測量圖ニ據リ調整シ之レヲ補フニ參謀本部或方分之壹圖及滋賀縣ニテ實測セル管内圖ヲ以テス
- 基点測量水標及丁杭等ノ傍ニ數字ヲ書シタルハ天保山基点石ノ高サニ據リ以テ高サヲ示スモ二シテ單位ハ尺トス
- 大阪灣深淺線ハ明治十九年ノ實測ニ係ル

縮尺六万分之一





24

274

東

卷

書

終

44

44

終