

歷代黃河變遷圖考

地721

597.1

部=104

歷代黃河
變遷圖考

宣統庚戌冬山東
河工研究所重印

欽命陸軍部侍郎山東巡撫部院孫寶琦重訂

坐辦山東河工研究所事務花翎三品銜補用道袁 純

監刊

會辦山東河工研究所事務花翎補用道辛績勳

山東河工研究所編輯花翎知府用議叙補用同知王鍾琦勘校

山東揀選試用鹽場大使樊燧春襄校

尚書銜山東巡撫福

片



再候選同知劉鶚江蘇丹徒縣人光緒拾六年
經前撫臣張曜咨調來東委辦河務該員向習
算學河工兼諳機器船械水學力學電學測量
等事著有句股天元草弧角三術歷代黃河變
遷圖考等書前河臣吳大澂前河南撫臣倪文
蔚於鄭工合龍後測量直東豫三省黃河繪畫
全圖進呈

御覽即委該員辦理其所著述各書考據尚屬詳明

歷代黃河變遷圖考

序

一

有益於用恭讀光緒六年正月二十一日

上諭前因時事多艱需才孔亟迭經諭令各直省督
撫保荐人才以備任使其有熟悉中外交涉事
宜通曉各國語言文字善製船械精通算學足
供器使並諳練水師事宜者無論文武兩途已
仕未仕均著各舉所知出具切實考語秉公保
薦等因欽此仰見

聖主軫念時艱求賢若渴之至意奴才查該員劉鶚
講求算學兼諳機器河工等事洵屬有用之才

前經援照安徽同知董毓琦考驗成案咨送總理各國事務衙門考驗以備驅策旋准咨覆董毓琦曾由船政大臣會同閩浙總督具奏奉旨允准今僅咨送核與成案不符等因自應遵照奏明辦理查該員學術淵深通曉洋務合無仰懇天恩俯准由奴才將該員劉鶚咨送總理各國事務衙門考驗以備任使之處出自
鴻慈逾格除飭取所著各書咨呈軍機處暨總理各國事務衙門查核外謹附片具陳伏乞

歷代黃河變遷圖考

序

二

聖鑒訓示謹

奏奉

硃批著照所請該衙門知道欽此

目錄

卷一

禹貢全河圖考第一

禹河龍門至於孟津圖考第二

卷二

禹河孟津至於大陸圖考第三

禹貢九河逆河圖考第四

歷代黃河變遷圖考

目錄

卷三

周至西漢河道圖考第五

東漢以後河道圖考第六

唐至宋初河道圖考第七

宋二股河圖考第八

卷四

南河故道圖考第九

見今河道圖考第十

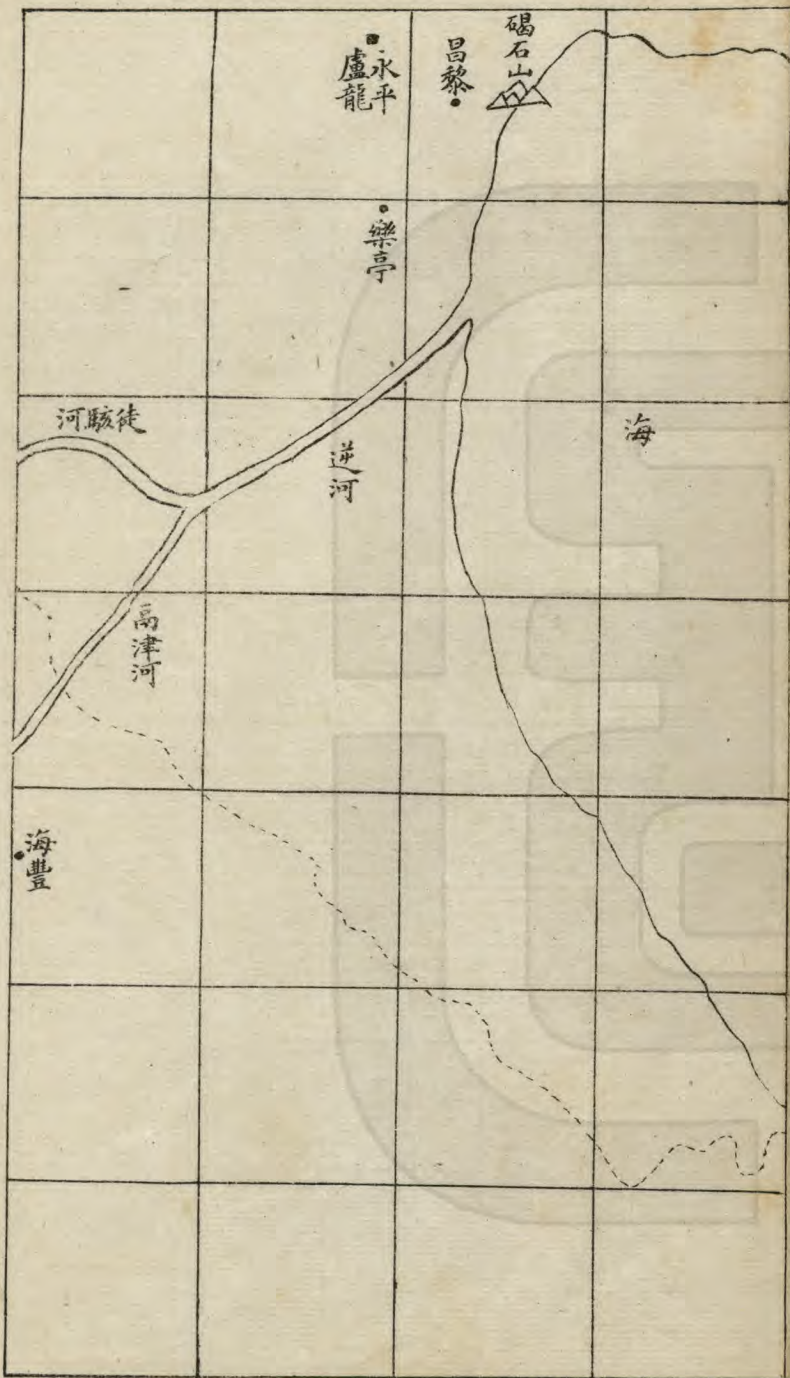
歷代黃河變遷圖考

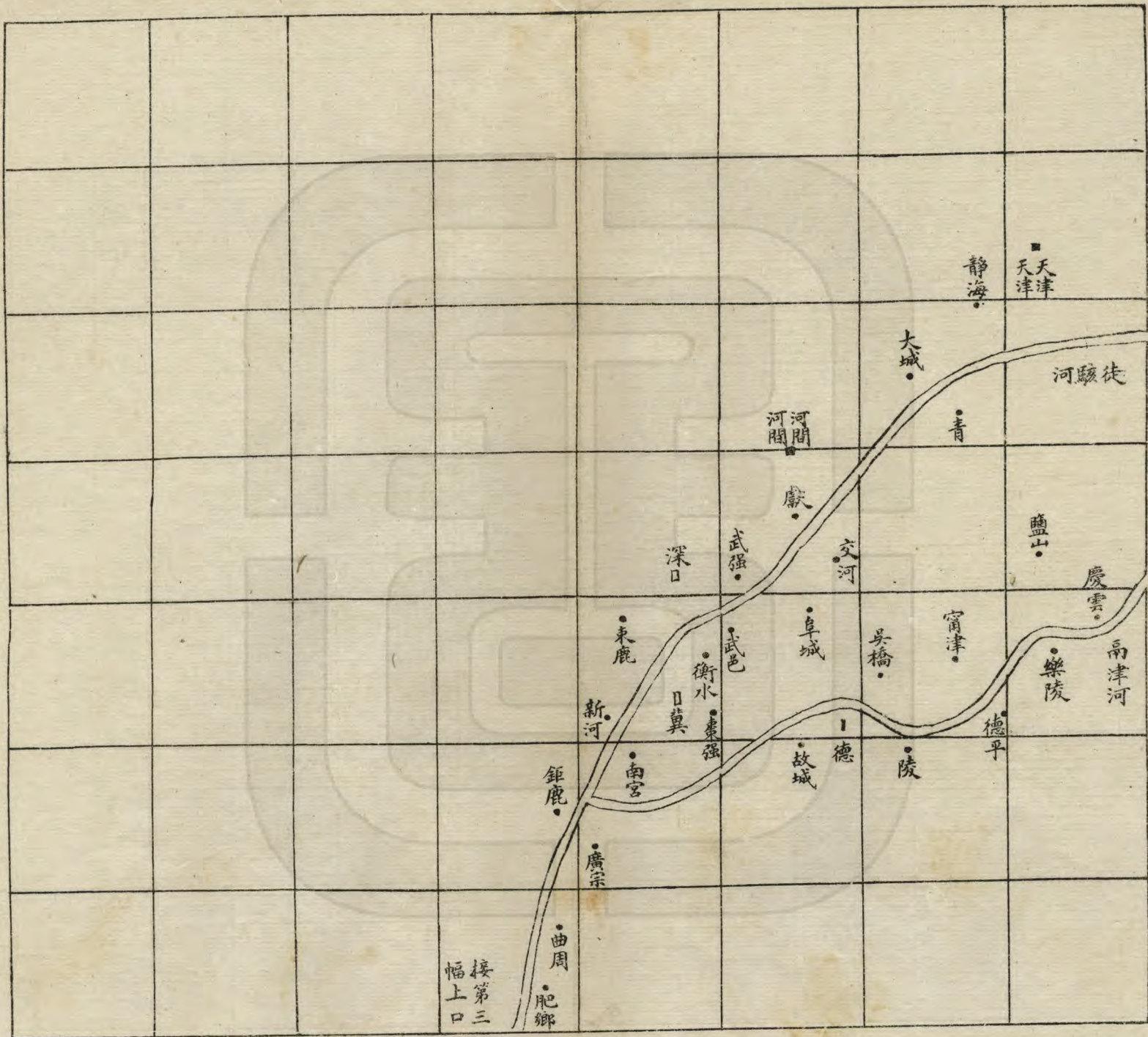
目錄

二

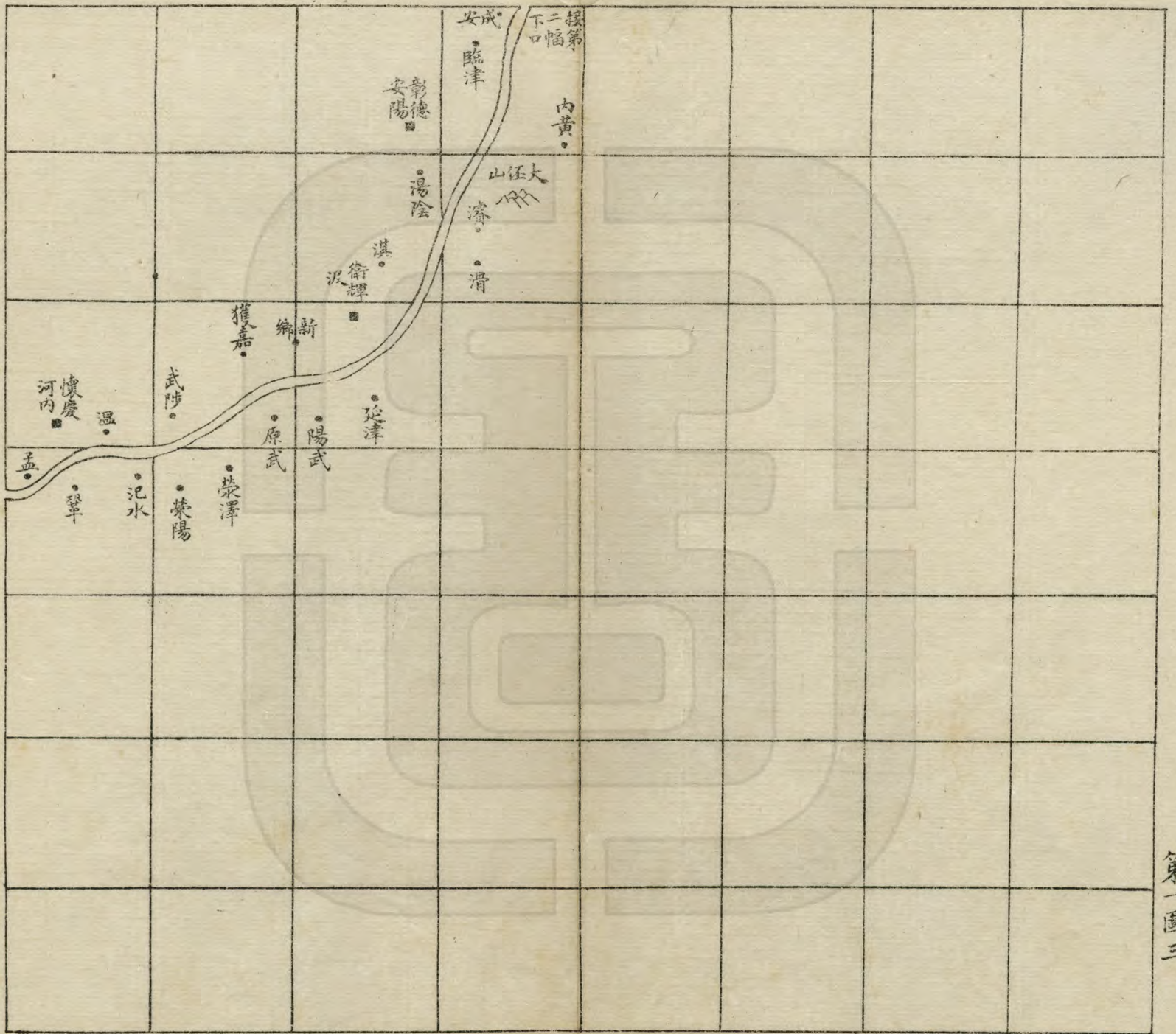
寰宇全

河圖

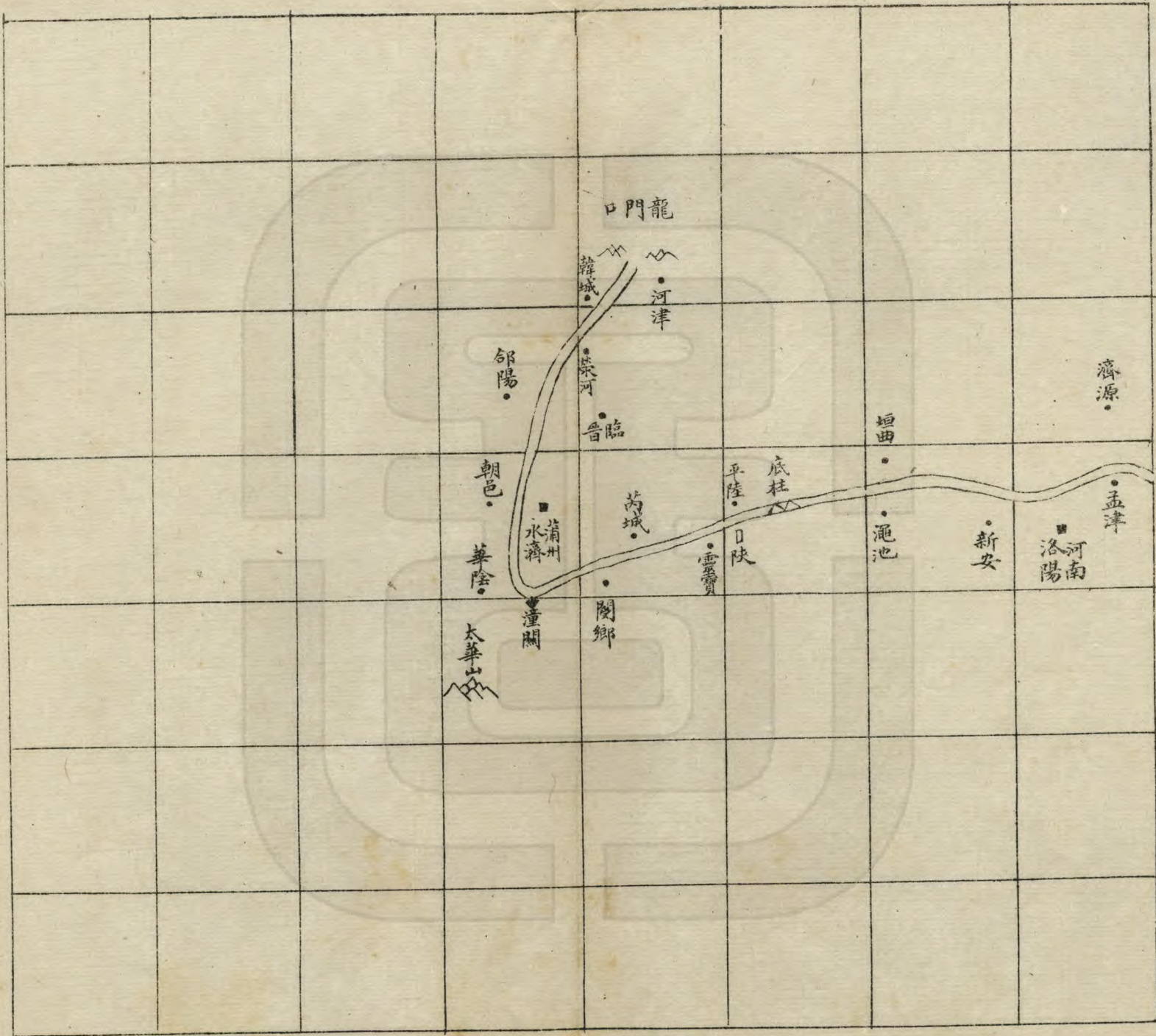




第一圖二



第一圖三



第一圖四

禹貢全河圖考第一

禹貢導河積石至于龍門南至于華陰東至于底
柱又東至于孟津東過洛汭至于大伾北過降水
至于大陸又北播為九河同為逆河入于海

圖起龍門

考詳各分圖

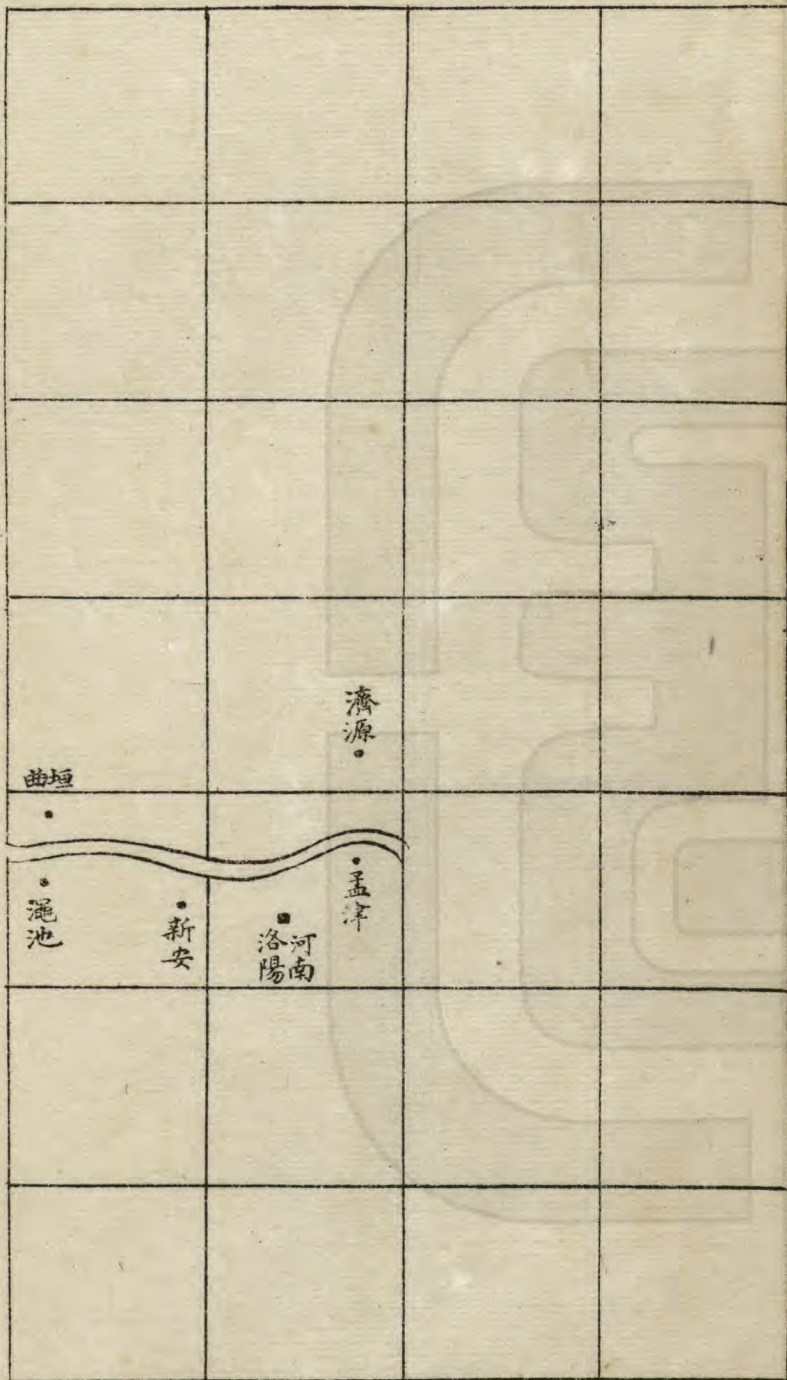
歷代黃河變遷圖考

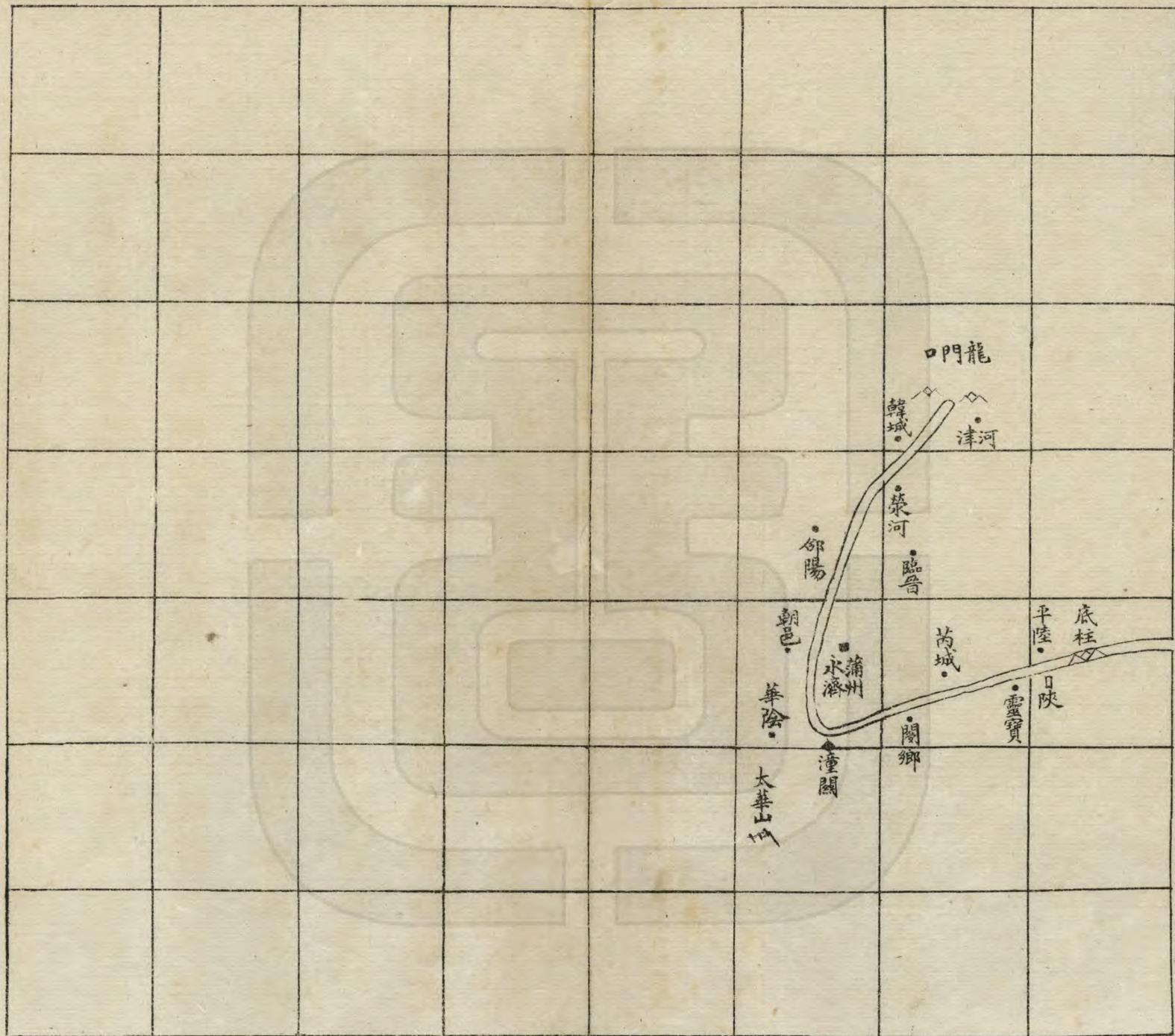
第一

五

竅河龍門
並於孟津

圖





第七圖二

禹河龍門孟津圖考第二

禹貢南至于華陰

孔氏傳河自龍門南流至華山北而東行

尚書禹貢論河自北狄入中國皆南行至此而極始折而東行

尚書全解河自積石東北流至龍門則折而南流至于華陰則折而東流龍門之南華陰之南北即

所謂龍門西河是也華陰者華山之北此山跨梁豫二州之間其北抵西河南則曰華陰也而說者乃謂河之折而東流其兩河之旁有二華故張平子西京賦曰綴以二華巨靈夙勳高堂遠蹠以流河曲厥跡猶存其意蓋謂河流至於此華山橫其前巨靈擘石分為二華使河流出於其間此蓋好事者為之也據經但言南至于華陰則是河之所

經惟在華山之北而已安得出於二華之間乎巨靈之說怪妄甚矣孔子之所不語者為此也夫尚書纂傳易氏曰河自龍門縣又南流二百里至陝州陝州之西北對河為華州華陰縣本漢舊縣屬京兆尹太華山在縣南八里河經太華之北故曰華陰地接潼關故桃林塞河在關內衝激關山故名潼關

日知錄龍門縣今之河津也北三十里有瓜谷山堰貞觀十年築東南二十三里有十石壩渠二十三年縣令長孫恕鑿溉田良沃畝收十石西二十一里有馬鞍塢渠亦恕所鑿有龍門倉開元二年置所以貯渠田入轉般至京以省關東之漕者也此即漢時河東太守番係之策史記河渠書所謂河移徙渠不利田者不能償種而唐人當日行之

竟獲利是以知天下無難舉之功存乎其人而已
謂後人之事必不能過前人不亦誣乎

水經河水又南出龍門口汾水從東來注之 酈
注昔者大禹導河積石疏決梁山謂斯處也即經
所謂龍門矣魏土地記曰梁山北有龍門山大禹
所鑿通孟津河口廣八十步巖際鑿跡遺功尚存
河水又南右合暢谷水水自溪東南流逕夏陽縣

西北東南注于河河水又南逕梁山原東原自山
東南出至河晉之望也在馮翊夏陽縣之西北臨
於河上山崩壅河三日不流晉侯以問伯宗即是
處也河水又南岨谷水注之水縣西北梁山東南
注於河昔韓信之襲魏王豹也以木罌自此渡河
水又南右合陶渠水水出西北梁山東南流逕漢
陽太守殷濟精廬南俗謂之子夏廟陶水又南逕

高門南蓋層阜墮缺故流高門之稱矣又東南逕華池南池方三百六十步在夏陽城西北四里許今高門去華池三里溪水又東南逕司馬子長墓北太史公自敘曰遷生於龍門是其墳墟所在矣溪水東南流入河昔魏文侯與吳起浮河而下美河山之固即於此也河水又南徐水注之水出西北梁山東南流逕漢武帝登仙宮東南流絕強梁

原右逕劉仲城北東南逕子夏陵北東入河河水又南逕子夏石室東南北有二石室臨側河崖即子夏廟室也

水經河水又南過汾陰縣西 酈注河水東際汾陰睢縣故城在睢側漢高帝六年封周昌為侯國魏土地記曰河東郡北八十里有汾陰城北去汾水三里城西北隅曰睢邱上有后土祠封禪書曰

元鼎四年始立后土祠於汾陰睢邱是也河水又
逕邵陽城東周威烈王之十七年魏文侯伐秦至
鄭還築汾陰邵陽即此城也故有莘邑矣為太姒
之國詩云在邵之陽在渭之涘又曰纘女維莘長
子維行謂此也河水又南逕陶城西舜陶河濱皇
甫士安以為定陶不在此也然陶城在蒲坂城北
城即舜所都也南去厯山不遠或耕或陶所在皆

可何必定陶方得為陶也

水經河水又南過蒲坂縣西

酈注地理志曰縣

故蒲也王莽更名蒲城應劭曰秦始皇東巡見有
長坂故加坂也皇甫謐曰舜所都也河水南逕雷
首山西山臨大河北去蒲坂三十里尚書所謂壺
口雷首者也 又南涑水注之水出河北縣雷首
山縣北與蒲坂分山有夷齊廟闕駟十三州志曰

山一名獨頭山夷齊所隱也山南有古冢俗謂之夷齊墓也水西南流注於河春秋左傳謂之涑川者也俗謂之陽安澗水

水經河水又南至華陰潼關渭水從西來注之

酈注河水歷船司空與渭水會漢書地理志舊京兆尹之屬縣也左邱明國語云華岳本一山當河河水過而曲行河神巨靈手盪脚蹋開而為兩今

掌足之跡仍存華巖河在關內南流潼激關山因謂之潼關濩水注之水出松果之山北流逕通谷世亦謂之通谷水東北注於河述征記所謂通谷水者也

北邊備對黃河自鹽澤西來暨達潼關其面勢所向凡四大折或與北狄分境或當北狄來路其初一折由積石而逕湟中則鄯蘭也是一折也及至

靈州西南遂轉北而行凡千餘里比河西岸即為涼肅甘沙四郡是又一折也迨其北流千里而遙至九原豐州則又轉而東流故豐州北面正注大河是又一折也豐州之東為榆林北境固抵大河而河從此州之東又轉而南故勝州北東兩面皆抵大河也自此而往直至潼關皆是河南矣此又一折也

禹貢錐旨以今輿地言之河自韓城縣龍門山南流與汾水合又南逕邵陽縣東其東岸則滎河縣臨晉縣又南逕朝邑縣東又南至華陰縣東北與渭水合其東岸則蒲州又南逕雷首山西至潼關衛北折而東是為河曲此河水南至華陰之所經雍州文所稱龍門西河者也

韓城縣志龍門山在縣東北八十里禹貢導河至

龍門兩岸皆斷山絕壁相對如門唯神龍可越故名又龍門者韓北境之山也堯之時山障河流禹鑿山而壑之以通厥流若門然門之成也山海經謂應龍相之故於門上加龍字蓋歸功於神也邵陽縣志梁山在縣西北四十里公羊傳云河陽之山穀梁傳云梁山晉望也又黃河在縣東四十里禹貢云西河水經云又逕邵陽東即此

澄城縣志雒河在縣西二十里逕宜君白水入澄城蒲城同州至於朝邑從渭入河明成化中徑入河威烈王十八年秦塹雒謂此

朝邑縣志華原山在縣西門外繞城而北以絕於河一曰朝坂

華陰縣志黃河自龍門南下經本縣東北葫蘆灘寺南至潼關折而東注寺南即渭亂河處即水經注

所謂厯船司空與渭水合者也 又按一統志鎬
泉在華陰縣東二十九里其水或湧或止俗傳以
為河眼

潼關衛志黃河在城北門外

河津縣志龍門山在縣西北二十五里與陝西韓
城梁山并峙大禹所鑿又名禹門河自西北山峽
中來至是山斷河出兩崖壁立形如門關東西闊

歷代黃河變遷圖考

第二

十六

八十步而奔濤巨浪日夕衝激為天下奇觀 又
河洲之上有禹穴高不過咫尺雖千頃之波又能
浸一杯按禹穴記稱禹治水得黃帝水經於穴中
按而行之蓋亦有神助焉 又黃河在縣西十五
里

滎河縣志黃河在縣西逼城其流自龍門而下入
蒲州水經注曰昔趙簡子沈欒激於此

臨晉縣志黃河在縣西三十里北自河津龍門南
經榮河繞本縣之右至蒲州西南風陵渡折而東
流春秋僖公十三年冬晉薦饑乞糴於秦秦於是
輸粟於晉自雍及絳相繼命之曰汎舟之役即此
河也

蒲州府志黃河在蒲津門外明隆慶四年河水泛
漲隄岸溢入城西門及南北古城門州民大恐是

年西徙萬曆八年復決東齧甃石岸以障之自後
去城十餘里康熙三十四年東徙去城五里餘
禹貢東至于砥柱

孔氏傳砥柱山名在西虢之界河水分流包山而
過山見水中若柱然

鄭氏注地說河水東流貫砥柱觸闕流今世所謂
砥柱者蓋乃闕流也砥柱當在西河未詳也

水經酈注余按鄭說非是西河當無山以擬之自砥柱以下五戶以上其間一百二十里河水竦石桀出勢連襄陸蓋亦禹鑿以通河疑此關流也尚書禹貢論河至華陰則已改為東流不待至砥柱乃始折東今其曰東至砥柱者自改東以後惟砥柱為可記也

禹貢說斷河自南行至華陰自華陰東行至砥柱

則東字連華陰而言不必曰自改東以後惟砥柱為可記也

水經酈注河水自潼關東北流水側有長坂謂之黃巷坂坂傍絕澗陟此坂以升潼關所謂沂黃巷

以濟潼矣歷北出東嶠通謂之函谷關也

黃巷皆訛作黃

卷東嶠皆訛作東嶠潼下多關字傍上少坂字均據武英殿聚珍板本校正

邃岸天高

空谷幽深澗道之峽車不方軌號曰天險故西京

賦曰巖險周固衿帶易守所謂秦得百二并吞諸侯也 又東北玉澗水注之玉溪北流逕皇天原 西周固記開山東首上平博方可里餘三面壁立高千餘仞漢時祭天於其上名之為皇天原 又北逕閼鄉城北東與全鳩澗水合水出南山北逕皇天原又北流注於河

水經河水又東過河北縣南 酈注縣與湖縣分

河蓼水出襄山蓼谷西南注於河 河水又東永樂澗水注之水北出於薄山南流逕河北縣故城西故魏國也晉獻公滅魏以封畢萬卜偃曰魏大名也萬後其昌乎後乃縣之在河之北故曰河北縣也又南入於河封禪書華山以西名山七薄山其一焉薄山即襄山也河水自河北城南東逕芮城二城之中有段干木冢干木晉之賢人也魏文

侯過其門式其廬所謂德尊萬古芳越來兮
矣

右會槃澗水水出湖縣夸父山北逕漢武帝思子
宮歸來望思臺東又北流入於河 河水又東逕
湖縣故城北昔范叔入關遇穰侯於此矣湖水出
桃林塞之夸父山廣圓三百仞武王伐紂天下既
定王巡嶽瀆放馬華陽散牛桃林即此處也其中

多野馬造父於此得驂騮綠耳盜驪之乘以獻周
穆王使之馭以見西王母湖水又北逕湖縣東而
北流入於河 河水又東合柏谷水水出宏農縣
南石隄山晉公子重耳出亡及柏谷卜適齊楚狐
偃曰不如之翟谷水又北流入於河 河水又東
右合門水門水即洛水之枝流者也洛水自上洛
縣東北於拒陽城西北分為二水枝渠東北出為

門水也門水又東北歷陽華之山即山海經所謂陽華之山門水出焉者也又東北歷峽謂之鴻關水世亦謂之劉項裂地處非也門水又北逕宏農縣故城東城即故函谷關校尉舊治處也終軍棄繻於此其水側城北流而注於河河水於此有涇津之名余按河之南畔夾側水濱有津謂之涇津河北縣有涇水南入於河河水故有涇津之名不

從門始 河水又東左合一水河之右曹水注之又東菑水注之又東得七里澗澗在陝城西七里故因名焉 河水又東合漣水水導源常蒸之山俗謂之為千山蓋先後之異名也其川二源雙導同注一壑而西北流注於河

水經河水又東過陝縣北 酈注橐水出橐山西北流又西逕陝縣故城南又西北逕陝城西西北

入於河 河北對茅城春秋文公三年秦伯伐晉
自茅津濟封峭尸而還是也戴延之云城南倚山
原北臨黃河懸水百餘仞臨之者咸悚惕焉西北
帶河水湧起方數十丈有物居水中父老云銅翁
仲所沒處又云石虎載經於此沈沒二物并沈水
所以湧 余以為鴻河巨瀆故應不為細梗躓湍
長津碩浪無宜以微物屯流斯水之所以波濤者

蓋史記所云魏文侯二十六年號山崩壅河所致
耳

水經河水又東過大陽縣南 酈注又東逕大陽
縣故城南地理志曰北號也應劭地理風俗記曰
城在大河之陽也 河水又東沙澗水注之水北
出虞山東南逕傅巖歷傳說隱室前俗名之為聖
人窟孔安國傳傳說隱於虞號之間即此處也傳

巖東北十餘里即巖軫坂也春秋左傳所謂入自巖軫者也有東西絕澗左右幽空窮深地壑中則築以成道指南北之路謂之為軫橋也傳說傭隱止息於此高宗求夢得之是矣

水經河水又東過砥柱間 酈注砥柱山名也昔禹治洪水山陵當水者鑿之故破山以通河河水分流包山而過山見水中若柱然故曰砥柱三穿

既決水流疏分指狀表目亦謂之三門矣山在虢城東北太陽城東也 河之右側嶠水注之水出河南盤嶠山西北流歷澗水東北流與石澗水合水出石嶠山山有二陵南陵夏后皋之墓也北陵文王所避風雨矣言山徑委深峰阜交蔭故可以避風雨也又北左合西水亂流注於河 河水又東千嶠之水注焉水南導於千嶠之山其水北流

纏絡二道注於河河水翼岸夾山巍峰峻舉羣山
疊秀重嶺千霄其山雖闢尚梗湍流激石雲洄濺
波怒溢合有十九灘水流迅急勢同三峽破害舟
船自古所患漢鴻嘉四年楊焉言從河上下患砥
柱隘可鑿廣之上乃令焉鑿之裁後水中不能復
去而令水益湍怒害甚平日魏景初二年二月帝
遣都督沙邱部鹽運諫議大夫寇慈帥工五千人

歲常修治以平河阻晉泰始三年正月武帝遣鹽
運大中大夫趙國都匠中郎將河東樂世帥衆五
千餘人修治河灘事見五戶祠銘雖世代加功水
流湍濟波濤尚屯及其商舟是次鮮不踟躕難濟
故有眾峽諸灘之言五戶灘名也有神祠通謂之
五戶將軍亦不知所以也

禹貢錐旨以今輿地言之河自潼關衛北折而東

逕閬鄉縣北又東逕靈寶縣北其北岸則芮城縣
又東逕陝州北其北岸則平陸縣又東過砥柱此
河水東至底柱之所經也

芮城縣志黃河在縣南二十里自蒲州南下至潼
關東折過縣境入平陸經砥柱達孟津

平陸縣志三門山在縣東五十里黃河中綱目山
有三門禹鑿以通南曰鬼門中曰神門北曰人門

故謂之三門 砥柱峰在三門東迤南黃河中流
孤峰峭立斷壁巉嶮高數仞石形如柱故名

黃河南門外又東北古焦國側水勢激湍

垣曲縣志獅子山在黃河南岸狀如獅子蹲踞掉
尾河干 黃河在縣東南里許河九曲此為一曲
上有龍門下抵孟津狂瀾有聲水面浮泥元至正
十一年河清於此

閩鄉縣志黃河在縣城北數武

靈寶縣志好陽澗在縣東十三里源出峴頭山北
流入河

陝州志黃河自潼關流入陝境自西繞北至於砥
柱東入沔池界 公主河在州東北四十里三門
山之左唐開元中鑿河通漕以避三門之險百丈
許復入河

歷代黃河變遷圖考 第二

禹貢又東至于孟津

孔氏傳孟津地名在洛北都道所湊古今以為津
尚書正義曰孟是地名津是渡處在孟地致津謂
之孟津傳云地名謂孟為地名耳杜預云河內河
陽縣南孟津也在洛陽城北都道所湊古今常以
為津武王渡之近世以來呼為武濟

禹貢錐旨云渭按河陽本晉邑漢置縣屬河內郡

其故城在今河南懷慶府西南三十里
尚書全解河自華陰至於砥柱夾兩山之間其流
皆湍悍至於孟津然後其勢稍緩可以橫舟而渡
也

禹貢錐旨云渭按大陽縣南有茅津秦穆公封峭
尸自此濟河不待至河陽始可渡林說非是大河
津濟處甚多唯孟津以都道所湊四通五達之衢

故其名古今特著耳

水經河水自砥柱間又東過平陰縣北清水從西
北來注之 酈注清水出清廉山之西嶺世亦謂
之清營山其水東南流出峽東流逕皋落城北又
東逕清廉城南又東南逕陽壺城東即垣縣之壺
邱亭又東南注於河 河水又東與教水合水出
垣縣北教山山海經曰教山教水出焉南流注於

河是水冬乾夏流實唯乾河也今世人猶謂之乾
澗矣 河水又與畛水合水出新安縣青要山今
謂之彊山北流入於河山海經曰青要之山畛水
出焉即是水也河水又東正回之水入焉水出驪
山彊山東阜也東北流注於河 河水又東合庸
庸之水水出河東垣縣宜蘇山俗謂之長泉水山
海經曰水多黃貝伊洛門也其水北流分為二水

一水北入河一水又東北流注於河 河水又東
逕平陰縣北地理風俗記曰河南平陰縣故晉陰
地陰戎之所居又在平城之南故曰平陰也三老
董公說高祖處魏文帝改曰河陰矣 河水又會
濬水水出垣縣王屋山西濬溪歷軹關南逕苗亭
西亭故周之苗邑也又東流注於河經書清水非
也是乃濬水耳 紀昀等校正本云案清水入河

處在平陰縣西濬水則在縣東經於大河東過平陰縣北之下乃言清水注河故道元辯其非水經河水又東至鄧 紀昀等校正本云案此四字原本及近刻并訛在上句清水從西北來注之上考濬水入河之後乃至鄧而平縣又在其東今濟源縣西有濬水有苗亭孟縣西南有鄧城道元敘河水又東逕平縣故城北即云河水於斯有盟

津之目盟津置今孟縣南上注不言經文之誤然則二語上下倒亂在道元後矣今訂正 酈注洛陽西北四十二里故鄧鄉矣 紀昀等云案此十字原本及近刻并訛在後條注內南臨孟津河之下今訂正

水經河水又東過平縣北濬水從北來注之 酈注河水又東逕河陽縣故城南春秋經書天王狩

於河陽 河水右逕臨平亭北帝王世紀曰光武
葬臨平亭南西望平陰者也 河水又東逕洛陽
縣北河之南岸有一碑北面題云洛陽北界津水
二渚分屬之也 河水又東逕平縣故城北俗謂
之小平也有高祖講武場河北側岸有二城相對
置北中郎府河水南對首陽山春秋所謂首戴也
夷齊之歌所以曰登彼西山矣上有夷齊廟朝廷

又置冰室於斯阜室內有冰井春秋左傳曰日在
北陸而藏冰常以十二月採冰於河津之隘峽石
之阿北陸之中即邠詩二之日鑿冰冲冲矣而內
於井室所謂納于凌陰者也河南有鉤陳壘世傳
武王伐紂八百諸侯所會處河水於斯有盟津之
目論衡曰武王伐紂與八百諸侯咸同此盟故孟
津亦曰盟津尚書所謂東至于孟津者也

禹貢錐旨以今輿地言之河水自陝州又東逕澠池縣北其北岸則垣曲縣又東逕新安縣北又東逕洛陽縣北又東逕孟津縣北其北岸則濟源縣孟縣此河水又東至孟津之所經也

澠池縣志黃河在縣治西北自南而北東流入新安縣

新安縣志黃河在縣北六十里經荆紫山青要山

之北東注孟津

洛陽縣志黃河在縣北五十里

孟津縣志黃河在縣北五里

謹案自龍門至於孟津七八百里間自夏至今無甚變遷故自古論河患者皆云孟津而下地平土疏移徙不常而孟津以上無有籌之者也蓋兩岸皆山重巖疊嶂河無所施其冲突耳胡

氏渭云自杜預建浮梁之後至唐貞觀十一年
河溢壞中渾城始見於史逮宋而其患彌甚史
不絕書然詳考其事皆濱河之地畧有浸齧而
已即潼關以上蒲州朝邑之間恆有變遷然東
徙西移皆不過二三十里非若孟津以下偶一
變遷恆數百里故此不得謂之變遷也