

# Integración de Wikidata en proyectos de Wikimedia

[[User:Mike Peel]]

Jornadas WMES

12 noviembre 2022

# Integrating Wikidata into Wikimedia projects

[[User:Mike Peel]]

Jornadas WMES

12 November 2022

# ¿Qué es Wikidata?

- Proyecto de Wikimedia que almacena datos estructurados en 'triples'
- elemento - propiedad - valor
- Q14866877 - P31 - Q15924535
- Wikimedia España - instancia de - capítulo Wikimedia
- También con calificadores, para información adicional y referencias.

## Declaraciones

instancia de	 capítulo Wikimedia ...	 0 referencias	 	
	 asociación de utilidad pública ...	 1 referencia	 	
	fecha de inicio	19 feb 2021 ...		
	afirmado en	Boletín Oficial del Estado		
	identificador del Boletín Oficial del Estado	BOE-A-2021-2626		

	página(s)	19752-19753		
	número de publicación	43		

 organización sin fines de lucro ...	 0 referencias	  
---	---	---

# What is Wikidata?

- Wikimedia project storing structured data in 'triples'
- item - property - value
- Q14866877 - P31 - Q15924535
- Wikimedia España - instancia de - capítulo Wikimedia
- Also with qualifiers, for extra info, and references

instance of	 Wikimedia chapter ...   0 references										
	 asociación de utilidad pública ...   1 reference										
	<table><tbody><tr><td>start time</td><td>19 February 2021 ...</td></tr><tr><td>stated in</td><td>Boletín Oficial del Estado </td></tr><tr><td>BOE ID</td><td>BOE-A-2021-2626</td></tr><tr><td>page(s)</td><td>19752-19753</td></tr><tr><td>issue</td><td>43</td></tr></tbody></table>	start time	19 February 2021 ...	stated in	Boletín Oficial del Estado 	BOE ID	BOE-A-2021-2626	page(s)	19752-19753	issue	43
	start time	19 February 2021 ...									
stated in	Boletín Oficial del Estado 										
BOE ID	BOE-A-2021-2626										
page(s)	19752-19753										
issue	43										
 nonprofit organization ...   0 references 											

# Características clave

- Completamente multilingüe a través de Q's y P's - ¡muy importante!
- ¡Se pueden añadir más de 10,000 propiedades diferentes!
- Permite alojar enlaces de sitio entre proyectos de Wikimedia
  - Tanto en los idiomas de Wikipedia como en proyectos hermanos (Commons, etc.)
  - ¡En vivo en todas (casi todas) las wikis!
  - Estos se muestran en la barra lateral/selectores de idioma
  - También permite un fácil acceso al elemento de Wikidata desde Wikipedia/Commons/etc.
- Control de autoridad, enlace entre otras bases de datos.
- Totalmente consultable usando SPARQL


# Key features

- Fully multilingual through Q's and P's - very important!
- Over 10,000 different properties that can be added!
- Hosts sitelinks between Wikimedia projects
  - Both between Wikipedia languages and to sister projects (Commons etc.)
  - Live on all (nearly all) wikis!
  - These show in the sidebar / language selector
  - Also enables easy access to the Wikidata item from Wikipedia/Commons/etc.
- Authority control, linking between other databases
- Fully queryable using SPARQL

# Cuadros de información de Wikipedia

- Lugar natural para comenzar, ¡ya semiestructurado!
- Los cuadros de información en su mayoría tienen pares de propiedad + valor
- Ahora es técnicamente fácil implementarlos.
  - Usar Lua/Plantilla:Wikidata|B/otros
- ¡Puede mostrar la misma información en diferentes idiomas!
- ¡Sorprendentemente controvertido!
  - "no hecho aquí"
  - Tienes que ir a wikidata para editar/agregar valores
  - Puede ser complicado obtener un formato preciso
- Más utilizado en las Wikipedias vasca y catalana
- No es fácil migrar valores sin formato
- ¡Realmente importante para las comunidades wiki más pequeñas!

### Telescópio do Polo Sul




The South Pole Telescope in November 2009

#### Informações gerais

<b>Origen do nome</b>	Pólo Sul
<b>Observatório</b>	Estação Polo Sul Amundsen-Scott
<b>Tipo de telescópio</b>	gregoriano <sup>(en)</sup> radiotelescópio radiação cósmica de fundo em micro-ondas <sup>(en)</sup>
<b>Período de construção</b>	de 2006 - de 2007 <sup>(en)</sup>
<b>Substituído</b>	Antarctic Submillimeter Telescope and Remote Observatory <sup>(en)</sup>
<b>Website</b>	<sup>(en)</sup> <a href="http://pole.uchicago.edu">pole.uchicago.edu</a> <span>↗</span>

#### Dados técnicos


<b>Diâmetro</b>	10 m
<b>Diâmetro secundário</b>	1 m
<b>Resolução</b>	1 minuto de arco
<b>Base da montagem</b>	altazimutal
<b>Área de alcance</b>	78,5 m <sup>2</sup>
<b>Altitude</b>	2 800 m
<b>Endereço</b>	Zona do Tratado sobre a Antártida <sup>(d)</sup>
<b>Coordenadas</b>	<span><span><span><span><span>89° 59′ 22″ S</span>, <span>45° 00′ 00″ O</span></span></span><span><span>﻿</span> / <span>﻿</span></span><span><span><span><span>89.989444444444° S 45.000000000000° O</span><span><span>﻿</span> / <span>-89.989444444444; -45.000000000000</span></span><span><span>﻿</span> / <span>-89.989444444444; -45.000000000000</span></span></span></span></span></span></span>



Wikimedia ↗ | ↗ OpenStreetMap ↗

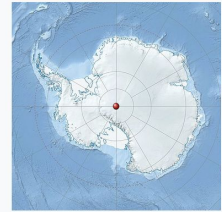
[editar](#) - [editar código-fonte](#) - [editar Wikidata](#) ↗

### South Pole Telescope



The South Pole Telescope in November 2009

<b>Alternative names</b>	<a href="#">SPT</a> <span>↗</span>
<b>Part of</b>	<a href="#">Amundsen–Scott South Pole Station</a> <a href="#">Event Horizon Telescope</a> <span>↗</span>
<b>Location(s)</b>	<a href="#">South Pole, Antarctic Treaty area</a>
<b>Coordinates</b>	<span><span><span><span><span>89°59′22″S</span><span><span>﻿</span> / <span>﻿</span></span><span><span>45°00′00″W</span><span><span>﻿</span> / <span>-89.989444444444; -45.000000000000</span></span></span></span></span></span></span>
<b>Altitude</b>	2.8 km (9,200 ft) <sup>[1]</sup> <span>↗</span>
<b>Built</b>	November 2006–February 2007 <sup>[2]</sup> <span>↗</span>
<b>First light</b>	16 February 2007 <span>↗</span>
<b>Telescope style</b>	<a href="#">cosmic microwave background experiment</a> <a href="#">Gregorian telescope</a> <a href="#">radio telescope</a> <sup>[3]</sup> <span>↗</span>
<b>Diameter</b>	10.0 m (32 ft 10 in) <sup>[4]</sup> <span>↗</span>
<b>Secondary diameter</b>	1 m (3 ft 3 in) <span>↗</span>
<b>Mass</b>	280 t (280,000 kg) <sup>[1]</sup> <span>↗</span>
<b>Angular resolution</b>	1 arcminute <span>↗</span>
<b>Collecting area</b>	78.5 m <sup>2</sup> (845 sq ft) <span>↗</span>
<b>Mounting</b>	<a href="#">altazimuth mount</a> <sup>[3]</sup> <span>↗</span>
<b>Replaced</b>	<a href="#">Antarctic Submillimeter Telescope and Remote Observatory</a> <span>↗</span>
<b>Website</b>	<a href="http://pole.uchicago.edu">pole.uchicago.edu</a> <span>↗</span>



Location of South Pole Telescope


[Related media on Commons](#) ↗

[\[edit on Wikidata\]](#) ↗

# Wikipedia infoboxes

- Natural place to start - already semi-structured!
- Infoboxes mostly have property + value pairs
- Now it's technically easy to implement them
  - Use `Lua/Template:WikidataIB/others`
- Can show same info across different languages!
  - With local formatting!
- Surprisingly controversial!
  - "not made here"
  - Have to go to wikidata to edit / add values
  - Can be tricky to get precise formatting
- Most widely used in Basque, Catalan Wikipedias
- Not easy to migrate unformatted values
- Really important for smaller wiki communities!

### Telescópio do Polo Sul



The South Pole Telescope in November 2009

#### Informações gerais

**Origen do nome** [Pólo Sul](#)  
**Observatório** [Estação Polo Sul](#) [Amundsen-Scott](#)

**Tipo de telescópio** [gregoriano](#) <sup>(en)</sup> [radiotelescópio](#) [radiação cósmica de fundo em micro-ondas](#) <sup>(en)</sup>

**Período de construção** [de 2006 - de 2007](#)  
**Substituído** [Antarctic Submillimeter Telescope and Remote Observatory](#) <sup>(en)</sup>

**Website** [\(en\) `pole.uchicago.edu`](#)

#### Dados técnicos


**Diâmetro** [10 m](#)  
**Diâmetro secundário** [1 m](#)  
**Resolução** [1 minuto de arco](#)  
**Base da montagem** [altazimutal](#)

**Área de alcance** [78,5 m²](#)

#### Geografia

**Altitude** [2 800 m](#)  
**Endereço** [Zona do Tratado sobre a Antártida](#) <sup>(d)</sup>


**Coordenadas** [89° 59′ 22″ S, 45° 00′ 00″ O](#)



[Wikimedia](#) <sup>(d)</sup> | [OpenStreetMap](#) <sup>(d)</sup>

[editar](#) - [editar código-fonte](#) - [editar Wikidata](#)

### South Pole Telescope



The South Pole Telescope in November 2009

**Alternative names** [SPT](#)

**Part of** [Amundsen–Scott South Pole Station](#) [Event Horizon Telescope](#)

**Location(s)** [South Pole, Antarctic Treaty area](#)

**Coordinates** [89°59′22″S 45°00′00″W](#)

**Altitude** [2.8 km \(9,200 ft\)](#)<sup>[1]</sup>

**Built** [November 2006–February 2007](#) <sup>[2]</sup>

**First light** [16 February 2007](#)

**Telescope style** [cosmic microwave background experiment](#) [Gregorian telescope](#) [radio telescope](#) <sup>[3]</sup>

**Diameter** [10.0 m \(32 ft 10 in\)](#)<sup>[4]</sup>

**Secondary diameter** [1 m \(3 ft 3 in\)](#)

**Mass** [280 t \(280,000 kg\)](#)<sup>[1]</sup>

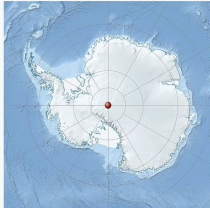
**Angular resolution** [1 arcminute](#)

**Collecting area** [78.5 m² \(845 sq ft\)](#)

**Mounting** [altazimuth mount](#) <sup>[3]</sup>

**Replaced** [Antarctic Submillimeter Telescope and Remote Observatory](#)

**Website** [pole.uchicago.edu](#)



[Location of South Pole Telescope](#)  
[Related media on Commons](#)

[\[edit on Wikidata\]](#)



# Wikidata Infobox sobre Commons

- Funciona en categorías vinculadas a Wikidata
  - Actualmente 4 millones - ¡aproximadamente la mitad de todas las categorías!
- Completamente automático: añade {{Wikidata Infobox}}
- Totalmente multilingüe (¡existen traducciones!)
- Muestra imágenes, información básica, mapas
  - Una manera fácil de ver si a Wikidata le falta una imagen, o una imagen del interior, una vista nocturna, etc.
- Enlaces a herramientas útiles en la parte inferior
  - Particularmente útil: Wikishootme, WikiMap, búsqueda representada, pero muchas más
- Categorías de seguimiento, por ejemplo, imágenes faltantes
- ¡Mucho menos controvertido que en Wikipedia!
- (¡¿Mejor que la mayoría de los cuadros de información de Wikipedia?!)

**Wikimedia Spain** [\[Collapse\]](#)  
nonprofit organization of Spain



**WIKIMEDIA**  
E S P A Ñ A

[Upload media](#)

<b>Instance of</b>	Wikimedia chapter asociación de utilidad pública (2021–) nonprofit organization
<b>Part of</b>	Wikimedia movement
<b>Location</b>	Spain
<b>Chief executive officer</b>	Pilar de la Prieta Llanillo (2022–)
<b>Headquarters location</b>	Valladolid ( <a href="#">Q115118309</a> , 2, 47008)
<b>Inception</b>	11 February 2011

[official website](#)

**Authority control** [\[Collapse\]](#)

 [Q14866877](#)

 [GitHub username: wmes](#)

[Reasonator](#) · [Scholia](#) · [PetScan](#) · [statistics](#) · [WikiMap](#) · [Locator tool](#) · [KML file](#) · [Search depicted](#)

**GroundBIRD** [\[Contraer\]](#)



GroundBIRD in 2019  
[Cargar multimedia](#)

<b>Instancia de</b>	radiotelescopio cosmic microwave background experiment
<b>Forma parte de</b>	Observatorio del Teide
<b>Ubicación</b>	Tenerife, océano Atlántico
<b>Diámetro</b>	30 cm
<b>Frecuencia</b>	145 GHz 220 GHz
<b>Resolución óptica</b>	0,5 ° (150 GHz) 0,3 ° (220 GHz)
<b>Elevación sobre el nivel del mar</b>	2400 m



[Control de autoridades](#) [\[Contraer\]](#)

 [Q57337386](#)

[Reasonator](#) · [Scholia](#) · [PetScan](#) · [estadística](#) · [WikiMap](#) · [Locator tool](#) · [archivo KML](#) · [WikiShootMe](#) · [OpenStreetMap](#) · [Búsqueda representada](#)

# Wikidata Infobox on Commons

- Works on categories linked to Wikidata
  - Currently 4 million - about half of all categories!
- Fully automatic - add {{Wikidata Infobox}}
- Fully multilingual (if translations exist!)
- Displays pictures, basic information, maps
  - Easy way to see if Wikidata is missing an image - or image of interior, nighttime view, etc.!
- Links to useful tools at the bottom
  - Particularly useful: Wikishootme, WikiMap, search depicted - but many more
- Tracking categories, e.g., missing images
- Much less controversial than on Wikipedias!
- (Better than most Wikipedia infoboxes?!)

Wikimedia Spain [Collapse]

nonprofit organization of Spain



**WIKIMEDIA**

E S P A Ñ A

[Upload media](#)

<b>Instance of</b>	Wikimedia chapter asociación de utilidad pública (2021–) nonprofit organization
<b>Part of</b>	Wikimedia movement
<b>Location</b>	Spain
<b>Chief executive officer</b>	Pilar de la Prieta Llanillo (2022–)
<b>Headquarters location</b>	Valladolid (Q115118309, 2, 47008)
<b>Inception</b>	11 February 2011
	<a href="#">official website</a>
<b>Authority control</b>	<b>[Collapse]</b>
	Q14866877
	GitHub username: <a href="#">wmes</a>
	<a href="#">Reasonator</a> · <a href="#">Scholia</a> · <a href="#">PetScan</a> · <a href="#">statistics</a> · <a href="#">WikiMap</a> · <a href="#">Locator tool</a> · <a href="#">KML file</a> · <a href="#">Search depicted</a>

GroundBIRD [Contraer]



GroundBIRD in 2019

[Cargar multimedia](#)

<b>Instancia de</b>	radiotelescopio cosmic microwave background experiment
<b>Forma parte de</b>	Observatorio del Teide
<b>Ubicación</b>	Tenerife, océano Atlántico
<b>Diámetro</b>	30 cm
<b>Frecuencia</b>	145 GHz 220 GHz
<b>Resolución óptica</b>	0,5 ° (150 GHz) 0,3 ° (220 GHz)
<b>Elevación sobre el nivel del mar</b>	2400 m



**Control de autoridades** [Contraer]

Q57337386

[Reasonator](#) · [Scholia](#) · [PetScan](#) · [estadística](#) · [WikiMap](#) · [Locator tool](#) · [archivo KML](#) · [WikiShootMe](#) · [OpenStreetMap](#) · [Búsqueda representativa](#)

# Plantillas de información sobre Commons

{{Art photo

| Wikidata = Q3497607

| Photo date =

| Photographer =

| ...

}}

Multilingüe!

También Artwork

Book, y más...

File:Statue of Henri IV in Paris.jpg

## Resumen

### Objeto

François-Frédéric Lemot: Estatua ecuestre de Enrique IV	
Artista	<span>François-Frédéric Lemot (1773–1827)</span>
Arquitecto	<span>François-Frédéric Lemot (1773–1827)</span>
Título	<i>Estatua ecuestre de Enrique IV</i>
Object type	escultura monumental / estatua ecuestre
Género	estatua ecuestre
Descripción	<b>English:</b> Statue of Henri IV in Paris.
Personas retratadas	<span>Enrique IV de Francia</span>
Fecha	1818
Técnica	bronce
Colección	<span>puente Nuevo</span>
Ubicación del objeto	<span><span><span><span>48° 51′ 25,9″ N</span>, <span>2° 20′ 27″ E</span></span></span><span>﻿ / ﻿</span><span><span>48.85719°N 2.34083°E</span><span>﻿ / <span>48.85719; 2.34083</span></span></span></span> <span> </span> <span> </span> <span> </span> Ubicación de esta y otras imágenes en: <a href="#">OpenStreetMap</a>
Lugar de creación	<span>Francia</span>
Inscripciones	<i>HENRICI MAGNI, PATERNO IN POPVLVM ANIMO, SACRAM EFFIGIEM, CIVILES INTER TVMVLTVS, GALLIA INDIGNANTE DEIECTAM, POST OPTATVM LVDOVICI XVIII REDITIM, EX OMNIBVS ORDINIBVS CIVIS, AERE COLLATO RESTITVERVNT, NEC NON ET ELOGIVM, CVM EFFIGIE SIMVL ABOLITIVM, LAPIDI RVRSVS INSCRIBI, CVRAVERVNT, D D, DIE XXV MENS AUG MDCCCXVIII</i>
Referencias	<span>À nos grands hommes ID: 5108</span>



### Fotografía

Fecha	19 de febrero de 2012
Fuente	Trabajo propio
Autor	Photograph by Mike Peel ( <a href="#">www.mikepeel.net</a> ).
Permiso	CC-BY-SA-4.0. Please attribute as per the author line above. <small>(Reutilización de este archivo)</small>

# Information templates on Commons

{{Art photo

| Wikidata = Q3497607

| Photo date =

| Photographer =

| ...

}}

Multilingual!

Also Artwork,

Book, etc...

File:Statue of Henri IV in Paris.jpg

## Resumen

### Objeto

François-Frédéric Lemot: Estatua ecuestre de Enrique IV	
Artista	François-Frédéric Lemot (1773–1827)
Arquitecto	François-Frédéric Lemot (1773–1827)
Título	<i>Estatua ecuestre de Enrique IV</i>
Object type	escultura monumental / estatua ecuestre
Género	estatua ecuestre
Descripción	English: Statue of Henri IV in Paris.
Personas retratadas	Enrique IV de Francia
Fecha	1818
Técnica	bronce
Colección	puente Nuevo
Ubicación del objeto	<span><span><span><span>48° 51′ 25,9″ N</span>, <span>2° 20′ 27″ E</span></span></span><span>﻿ / ﻿</span><span><span>48.85719° N 2.34083° E</span><span>﻿ / <span>48.85719; 2.34083</span></span></span></span> <span> </span> <span> </span> <span> </span> Ubicación de esta y otras imágenes en: <a href="#">OpenStreetMap</a>
Lugar de creación	Francia
Inscripciones	<i>HENRICI MAGNI, PATERNO IN POPVLVM ANIMO, SACRAM EFFIGIEM, CIVILES INTER TVMVLTVS, GALLIA INDIGNANTE DEIECTAM, POST OPTATVM LVDOVICI XVIII REDITIM, EX OMNIBVS ORDINIBVS CIVIS, AERE COLLATO RESTITVERVNT, NEC NON ET ELOGIVM, CVM EFFIGIE SIMVL ABOLITIVM, LAPIDI RVRSVS INSCRIBI, CVRAVERVNT, D D, DIE XXV MENS AUG MDCCCXVIII</i>
Referencias	À nos grands hommes ID: 5108



### Fotografía

Fecha	19 de febrero de 2012
Fuente	Trabajo propio
Autor	Photograph by Mike Peel ( <a href="#">www.mikepeel.net</a> ).
Permiso	CC-BY-SA-4.0. Please attribute as per the author line above. <small>(Reutilización de este archivo)</small>

# Listas de Wikidata

- Wikidata se puede consultar usando SPARQL
- ¡Puede usar SPARQL para crear listas automáticamente!
- {{Lista de wikidatos}}
- ListeriaBot se actualiza automáticamente (administrado por Magnus Manske)
- Ejemplo: ¡lista destacada en Wikipedia en portugués!
- Fácil de traducir (automático para la lista de Wikidata, solo introducción + metadatos) y tener en otras wikis

## Lista de mortos e desaparecidos políticos na ditadura militar brasileira

Artigo [Discussão](#)


[Ler](#) [Editar](#) [Editar código-fonte](#) [Ver histórico](#) [Mais](#)

Origem: Wikipédia, a enciclopédia livre.

Esta **lista** reúne os **mortos e desaparecidos políticos no regime militar de 1964**. Os assassinatos e **desaparecimentos** de opositores ao regime militar no Brasil foram investigados pela **Comissão Nacional da Verdade** (CNV), por comissões estaduais da verdade, por entidades de direitos humanos e pelos próprios familiares das vítimas. Nessas diversas investigações, há discrepância nos números de mortos e desaparecidos computados. A CNV, em seu relatório final, reconheceu 434 mortes e desaparecimentos políticos entre 1964 e 1988, dos quais a maioria ocorreu no período do regime.<sup>[1]</sup>

Estão incorporados na lista casos apurados pelo(a):

- **Comissão Especial sobre Mortos e Desaparecidos Políticos**, instituída em 1995 e vinculada à Secretaria de Direitos Humanos da Presidência da República, que contabilizou 362 casos de mortes e desaparecimentos políticos;<sup>[2][3]</sup>
- Centro de Documentação Eremias Delizoicov e a Comissão de Familiares dos Mortos e Desaparecidos Políticos, que, em 2010, organizaram um site listando 383 mortos e desaparecidos políticos;<sup>[4][5]</sup>
- Memórias da Ditadura, realizado pelo **Instituto Vladimir Herzog**, a partir de documentos e dados recolhidos pela CNV;<sup>[6][7]</sup>
- Comissão da Verdade do Estado de São Paulo "Rubens Paiva", associada à CNV e localizada na Assembleia Legislativa do Estado de São Paulo, com foco nos crimes de Estado perpetrados nesse estado;<sup>[8][9]</sup>
- Comissão Nacional da Verdade, volume 3, "Mortos e desaparecidos políticos", publicado em dezembro de 2014.<sup>[10]</sup>



### Lista [\[ editar | editar código-fonte \]](#)

Esta lista é gerada a partir dos dados do Wikidata e é atualizada periodicamente por um robô.

[Atualizar a lista automaticamente agora](#) [SPARQL](#) [Pesquisar imagens](#)

Edições feitas no conteúdo da lista serão removidas na próxima atualização!

Imagem	Nome	Nascimento	Morte	Ocupação	Organização	Referências
	<b>Abelardo Rausch de Alcântara</b>	5 de agosto de 1927	13 de fevereiro de 1970	bancário	nenhuma organização	<a href="#">[1]</a> <a href="#">[2]</a> <a href="#">[3]</a> <a href="#">[4]</a>
	<b>Abílio Clemente Filho</b>	17 de abril de 1949	data desconhecida (depois de 10 de abril de 1971)	estudante	Ação Popular Movimento estudantil brasileiro	<a href="#">[5]</a> <a href="#">[6]</a> <a href="#">[7]</a> <a href="#">[8]</a> <a href="#">[9]</a>



# Wikidata lists

- Wikidata can be queried using SPARQL
- Can use SPARQL to automatically create lists!
- {{Wikidata List}}
- Automatically updated by ListeriaBot (run by Magnus Manske)
- Example: featured list on Portuguese Wikipedia!
- Simple to translate (automatic for Wikidata list, just intro + metadata) & have on other wikis

## Lista de mortos e desaparecidos políticos na ditadura militar brasileira

Artigo [Discussão](#)


[Ler](#) [Editar](#) [Editar código-fonte](#) [Ver histórico](#) [Mais](#)

Origem: Wikipédia, a enciclopédia livre.

Esta **lista** reúne os **mortos e desaparecidos políticos no regime militar de 1964**. Os assassinatos e **desaparecimentos** de opositores ao regime militar no Brasil foram investigados pela **Comissão Nacional da Verdade** (CNV), por comissões estaduais da verdade, por entidades de direitos humanos e pelos próprios familiares das vítimas. Nessas diversas investigações, há discrepância nos números de mortos e desaparecidos computados. A CNV, em seu relatório final, reconheceu 434 mortes e desaparecimentos políticos entre 1964 e 1988, dos quais a maioria ocorreu no período do regime.<sup>[1]</sup>

Estão incorporados na lista casos apurados pelo(a):

- **Comissão Especial sobre Mortos e Desaparecidos Políticos**, instituída em 1995 e vinculada à Secretaria de Direitos Humanos da Presidência da República, que contabilizou 362 casos de mortes e desaparecimentos políticos;<sup>[2][3]</sup>
- Centro de Documentação Eremias Delizoicov e a Comissão de Familiares dos Mortos e Desaparecidos Políticos, que, em 2010, organizaram um site listando 383 mortos e desaparecidos políticos;<sup>[4][5]</sup>
- Memórias da Ditadura, realizado pelo **Instituto Vladimir Herzog**, a partir de documentos e dados recolhidos pela CNV;<sup>[6][7]</sup>
- Comissão da Verdade do Estado de São Paulo "Rubens Paiva", associada à CNV e localizada na Assembleia Legislativa do Estado de São Paulo, com foco nos crimes de Estado perpetrados nesse estado;<sup>[8][9]</sup>
- Comissão Nacional da Verdade, volume 3, "Mortos e desaparecidos políticos", publicado em dezembro de 2014.<sup>[10]</sup>



### Lista [\[ editar | editar código-fonte \]](#)

Esta lista é gerada a partir dos dados do [Wikidata](#) e é atualizada periodicamente por [um robô](#).

[Atualizar a lista automaticamente agora](#) [SPARQL](#) [Pesquisar imagens](#)

Edições feitas no conteúdo da lista serão removidas na próxima atualização!

Imagem	Nome	Nascimento	Morte	Ocupação	Organização	Referências
	<b>Abelardo Rausch de Alcântara</b>	5 de agosto de 1927	13 de fevereiro de 1970	bancário	nenhuma organização	<a href="#">[1]</a> <a href="#">[2]</a> <a href="#">[3]</a> <a href="#">[4]</a>
	<b>Abílio Clemente Filho</b>	17 de abril de 1949	data desconhecida (depois de 10 de abril de 1971)	estudante	<b>Ação Popular Movimento estudantil brasileiro</b>	<a href="#">[5]</a> <a href="#">[6]</a> <a href="#">[7]</a> <a href="#">[8]</a> <a href="#">[9]</a>

# Control de autoridad

- Enlaces de Wikidata a muchas otras bases de datos
- Puede mostrar automáticamente los más importantes en los artículos de Wikipedia.
- Manera fácil de encontrar más referencias para el artículo
- También suele tener enlaces a Wikidata, Commons, Wikiquote, etc...
- También aparece en el cuadro de información de Commons y en wikis de otros idiomas.

**Proyectos Wikimedia** ·  Datos: [Q42](#) ·  Multimedia: [Douglas Adams / Q42](#) ·  Citas célebres: [Douglas Adams](#)

**Identificadores** · [WorldCat](#) · [VIAF: 113230702](#) · [ISNI: 0000 0000 8045 6315](#) · [BNE: XX1149955](#) · [BNF: 11888092r](#) · [\(data\)](#) · [BNC: 000750942](#) · [CANTIC: 981058527710806706](#) · [GND: 119033364](#) · [LCCN: n80076765](#) · [NDL: 00430962](#) · [NKC: jn19990000029](#) · [NLA: 35163268](#) · [BER: 000002833](#) · [CiNii: DA07517784](#) · [SNAC: w65h7md1](#) · [SUDOC: 026677636](#) · [BIBSYS: 90196888](#) · [ICCU: RAVV034417](#) · [Deutsche Biographie: 119033364](#) · [Open Library: OL272947A](#) · **Diccionarios y enciclopedias** · [Britannica: url](#) · **Repositorios digitales** · [Europeana: agent/base/59925](#) · **Cine** · [IMDb: nm0010930](#) · **Empresarios** · [Crunchbase: douglas-adams](#)

Control de autoridades

# Authority control

- Wikidata links to many other databases
- Can automatically display the most important in Wikipedia articles
- Easy way to find more references for the article
- Also often links to Wikidata, Commons, Wikiquote, etc...
- Also appear in the infobox on Commons & on other language wikis

**Proyectos Wikimedia** ·  Datos: [Q42](#) ·  Multimedia: [Douglas Adams / Q42](#) ·  Citas célebres: [Douglas Adams](#)

**Identificadores** · [WorldCat](#) · [VIAF: 113230702](#) · [ISNI: 0000 0000 8045 6315](#) · [BNE: XX1149955](#) · [BNF: 11888092r](#) · [\(data\)](#) · [BNC: 000750942](#) · [CANTIC: 981058527710806706](#) · [GND: 119033364](#) · [LCCN: n80076765](#) · [NDL: 00430962](#) · [NKC: jn19990000029](#) · [NLA: 35163268](#) · [BER: 000002833](#) · [CiNii: DA07517784](#) · [SNAC: w65h7md1](#) · [SUDOC: 026677636](#) · [BIBSYS: 90196888](#) · [ICCU: RAVV034417](#) · [Deutsche Biographie: 119033364](#) · [Open Library: OL272947A](#) · **Diccionarios y enciclopedias** · [Britannica: url](#) · **Repositorios digitales** · [Europeana: agent/base/59925](#) · **Cine** · [IMDb: nm0010930](#) · **Empresarios** · [Crunchbase: douglas-adams](#)

Control de autoridades



# Vincular artículos de Wikipedia

- Cuando cree un nuevo artículo, ¡enlázelo a Wikidata!
- Además, juegue el juego de Wikidata para agregar nuevos artículos de eswiki a Wikidata:
  - <https://wikidata-game.toolforge.org/distributed/#game=82&opt={%22type%22%3A%22es%22}>
  - (¡también es compatible con Wikipedias en otros idiomas!)
- Juego similar para agregar enlaces de categoría Commons a Wikidata:
  - <https://wikidata-game.toolforge.org/distributed/#game=44>
- (y hay más juegos: ¡una manera fácil para que los nuevos editores contribuyan!)

# Linking Wikipedia articles

- When you create a new article, please link it to Wikidata!
- Also, play the Wikidata game to add new eswiki articles to Wikidata:
- <https://wikidata-game.toolforge.org/distributed/#game=82&opt={%22type%22%3A%22es%22}>
- (also supports other language Wikipedias!)
- Similar game to add Commons category links to Wikidata:  
<https://wikidata-game.toolforge.org/distributed/#game=44>
- (& there are more games - easy way for new editors to contribute!)

# ¿Migrar o duplicar?

- Puede mantener los mismos datos localmente y compararlos con Wikidata
- O moverlos a Wikidata y eliminarlos localmente
- Pros/contras de esto...
- La duplicación ayuda a reducir el riesgo de vandalismo
  - Puede tener categorías de seguimiento que se comparen con Wikidata
- Migrar es más fácil de mantener a largo plazo
  - Puedes hacer el mantenimiento solamente en Wikidata, evita diferencias de atrasos locales
- Wikidata tiene limitaciones para encontrar problemas de datos sistemáticamente
  - También puede hacer consultas personalizadas para encontrar estos problemas

## Wikidata:Database reports/Constraint violations/P131

[< Wikidata:Database reports](#) | [Constraint violations](#)

Constraint violations report for **located in the administrative territorial entity** ([Discussion](#), [uses](#), [items](#) [↗](#), [change](#))

locations that are non-administrative places and for items about events. Use P1382 if the item falls only partially into the administrative

Data time stamp: 10 November 2022, 11:11 (UTC) — Items processed: 10,859,142

The report is generated based on the settings on [Property:P131#P2302](#).

Updates overwrite this page. Some may already be fixed since the last update: check [RecentChangesLinked](#).

When [incremental dumps](#) and the bot work as planned, items fixed before 07:00 UTC disappear in the next update. The report is not up

The report can include false positives. No need to "fix" them.

[Contents](#) [\[hide\]](#)

- 1 ["Self link" violations](#)
- 2 ["Conflicts with instance of \(P31\)" violations](#)
- 3 ["Conflicts with instance of \(P31\)" violations](#)
- 4 ["Conflicts with instance of \(P31\)" violations](#)
- 5 ["Item instance of \(P31\)" violations](#)

# Migrate or duplicate?

- You can keep the same data locally and compare it to Wikidata
- Or move to Wikidata and delete locally
- Pros/cons with this...
- Duplication helps reduce risk of vandalism
  - You can have tracking categories that compare with Wikidata
- Migrating is easier to maintain in the long term
  - You can do maintenance just on Wikidata, avoids local backlogs of differences
- Wikidata has constraints to systematically find data issues
  - Can also do custom queries to find issues

## Wikidata:Database reports/Constraint violations/P131

[< Wikidata:Database reports](#) | [Constraint violations](#)

Constraint violations report for **located in the administrative territorial entity** (Discussion, uses, items [↗](#), [change](#))

locations that are non-administrative places and for items about events. Use P1382 if the item falls only partially into the administrative

Data time stamp: 10 November 2022, 11:11 (UTC) — Items processed: 10,859,142

The report is generated based on the settings on [Property:P131#P2302](#).

Updates overwrite this page. Some may already be fixed since the last update: check [RecentChangesLinked](#).

When [incremental dumps](#) and the bot work as planned, items fixed before 07:00 UTC disappear in the next update. The report is not up

The report can include false positives. No need to "fix" them.

[Contents](#) [\[hide\]](#)

- 1 ["Self link" violations](#)
- 2 ["Conflicts with instance of \(P31\)" violations](#)
- 3 ["Conflicts with instance of \(P31\)" violations](#)
- 4 ["Conflicts with instance of \(P31\)" violations](#)
- 5 ["Item instance of \(P31\)" violations](#)

# Conclusiones

- Wikidata ya está integrado en los proyectos de Wikimedia
  - Enlaces de sitio, cuadros de información, descripciones de archivos, etc...
- ¡Se podría usar mucho más!
- Muchas formas de usar Wikidata en artículos/listas/etc.
- Multilingüe: las comunidades locales pueden editar en su idioma y todos los wikis se benefician. ¡Es bueno para completar las mayúsculas de contenido en su idioma!
- Combinación de Wikipedia + Wikidata + Commons realmente poderosa
- Técnicamente posible. El consenso de la comunidad es importante.

# Conclusions

- Wikidata is already embedded in the Wikimedia projects
  - Sitelinks
  - Infoboxes
  - File descriptions
  - etc...
- Could be used a lot more!
- Many ways to use Wikidata in articles/lists/etc.
- Multilingual: local communities can edit in their language, and all wikis benefit. Good for filling in content caps in your language!
- Combination of Wikipedia + Wikidata + Commons really powerful
- Technically possible. Community consensus important.



¡Gracias por tu atención!  
¿Alguna pregunta?

**Mike Peel**

[www.mikepeel.net](http://www.mikepeel.net)

[email@mikepeel.net](mailto:email@mikepeel.net)

[[User:Mike Peel]]

Diseño de diapositivas:

Léa Lacroix, CC-BY-SA 4.0

# Thanks for your attention! Questions?

**Mike Peel**

[www.mikepeel.net](http://www.mikepeel.net)

[email@mikepeel.net](mailto:email@mikepeel.net)

[[User:Mike Peel]]

Slide design:

Léa Lacroix, CC-BY-SA 4.0