

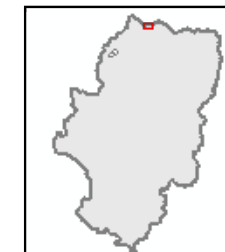


#### Observaciones


Proyección cartográfica: ETRS89 H30

Fuente de información: IDEAragón

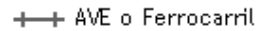
Fecha de impresión: 20/8/2021



### Fondos cartográficos



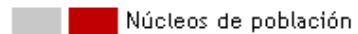
### Ferrocarril



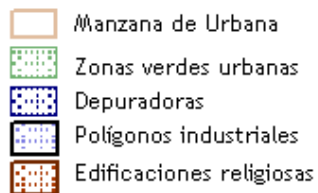
### Carreteras



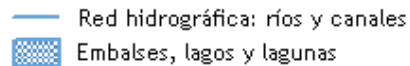
### Núcleos de población



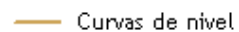
### Edificaciones



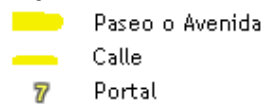
### Red hidrográfica



### Altimetría



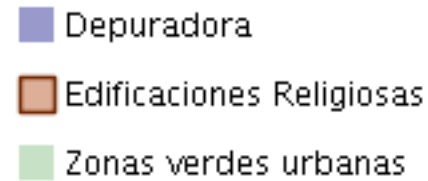
### Callejero



### Exonimia | Toponimia

CCAA  
ACCIDENTE GEOGRÁFICO TIERRA  
ACCIDENTE GEOGRÁFICO MAR  
PAÍS

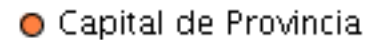
### Mapa Topográfico 1:5.000 | Edificaciones



### Red Transporte | Vías rápidas | Carreteras | Ferrocarril



### Límites | Núcleos de población



### Límites | Comunidades Autónomas



### Límites | Aragón, Provincias, Comarcas y Municipios

- Provincia
- Autonomia
- Nacion