

松江	
20	
21	





出雲市	町(字)	名	索引図番号
い	今市町		3.4.7.8.9 12.13.14
	今市町北本町	1丁目	3
		2丁目	3
		3丁目	3.4
		4丁目	4
		5丁目	4
	今市町南本町		13
え	塩冶町		7.12
	塩冶有原町	1丁目	6.11
		2丁目	6.7.11.12
		3丁目	12
		4丁目	12
		5丁目	11.12
お	大津町		4.5.9.10
	大津新崎町		4.5.9.10
て	天神町		6.11
の	原原町		2.3
わ	渡橋町		1.2.3.6.7

路 線 価 図

(出雲税務署管内)

留 縣 圖

(出雲縣署内)

田
い
え
お
て
ひ
わ

出雲市索引図



出雲		
5	1	2
8	6	7

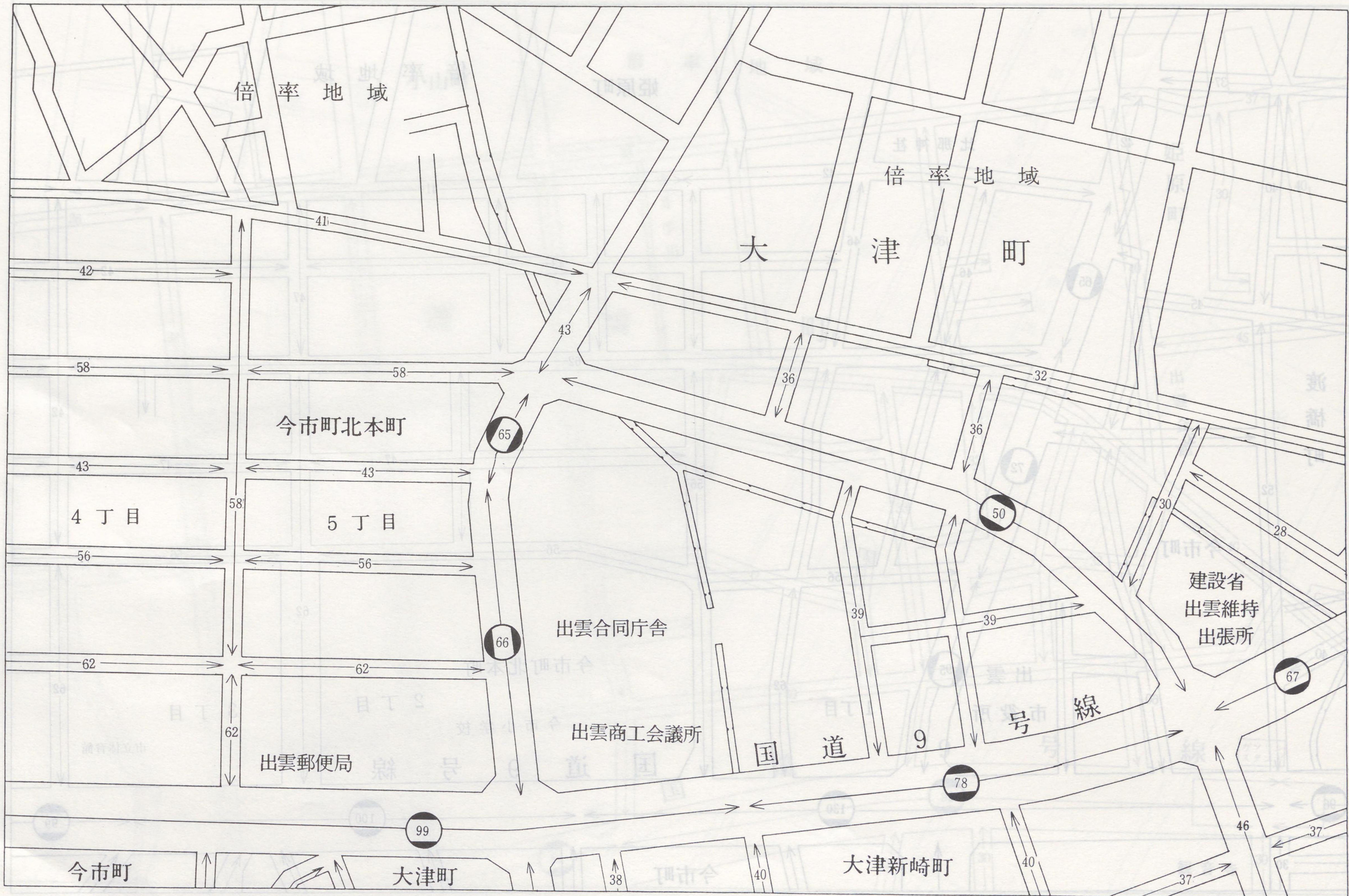


出雲

1	2	3
6	7	8



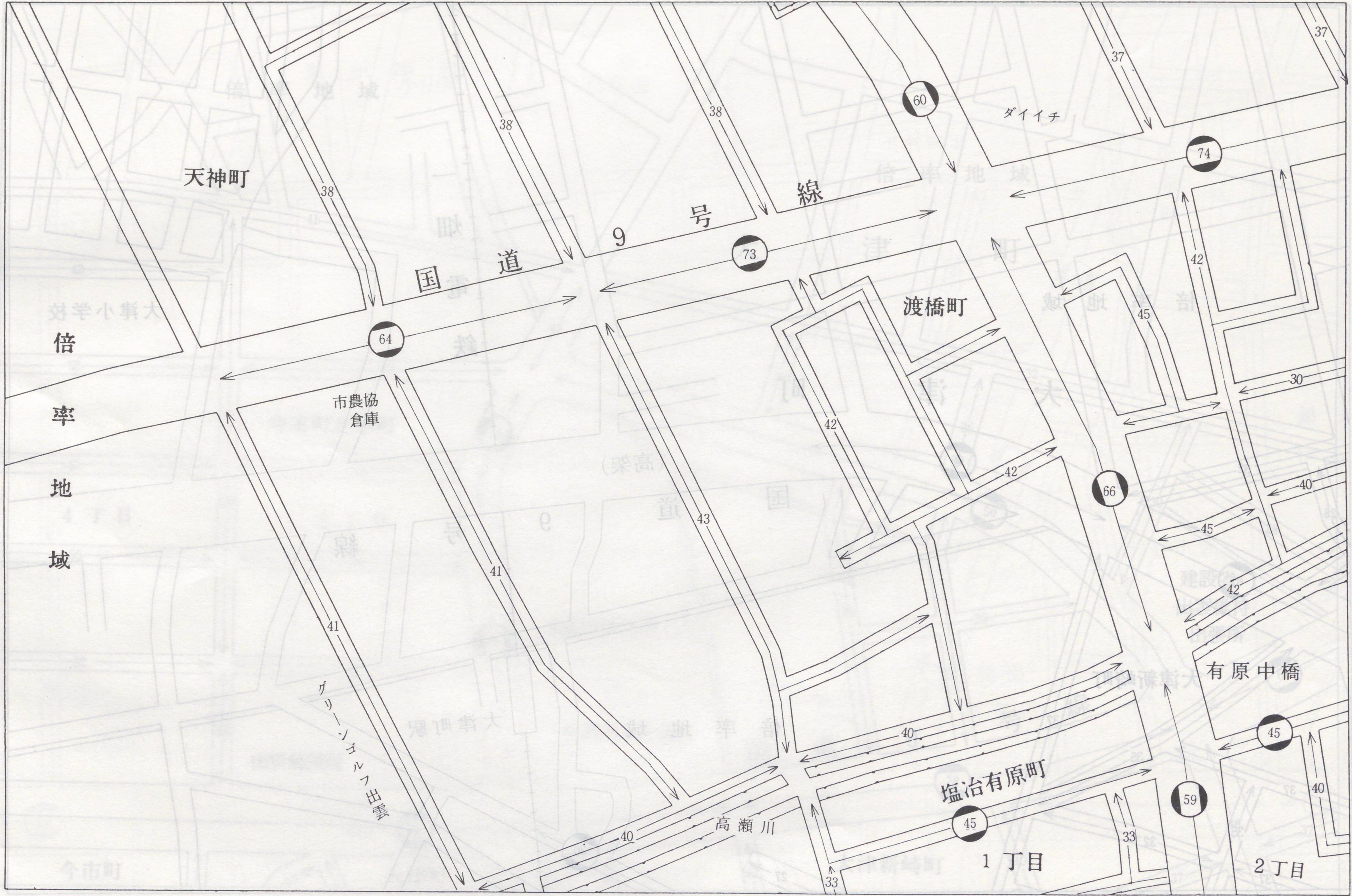
出雲		
3	4	5
8	9	10



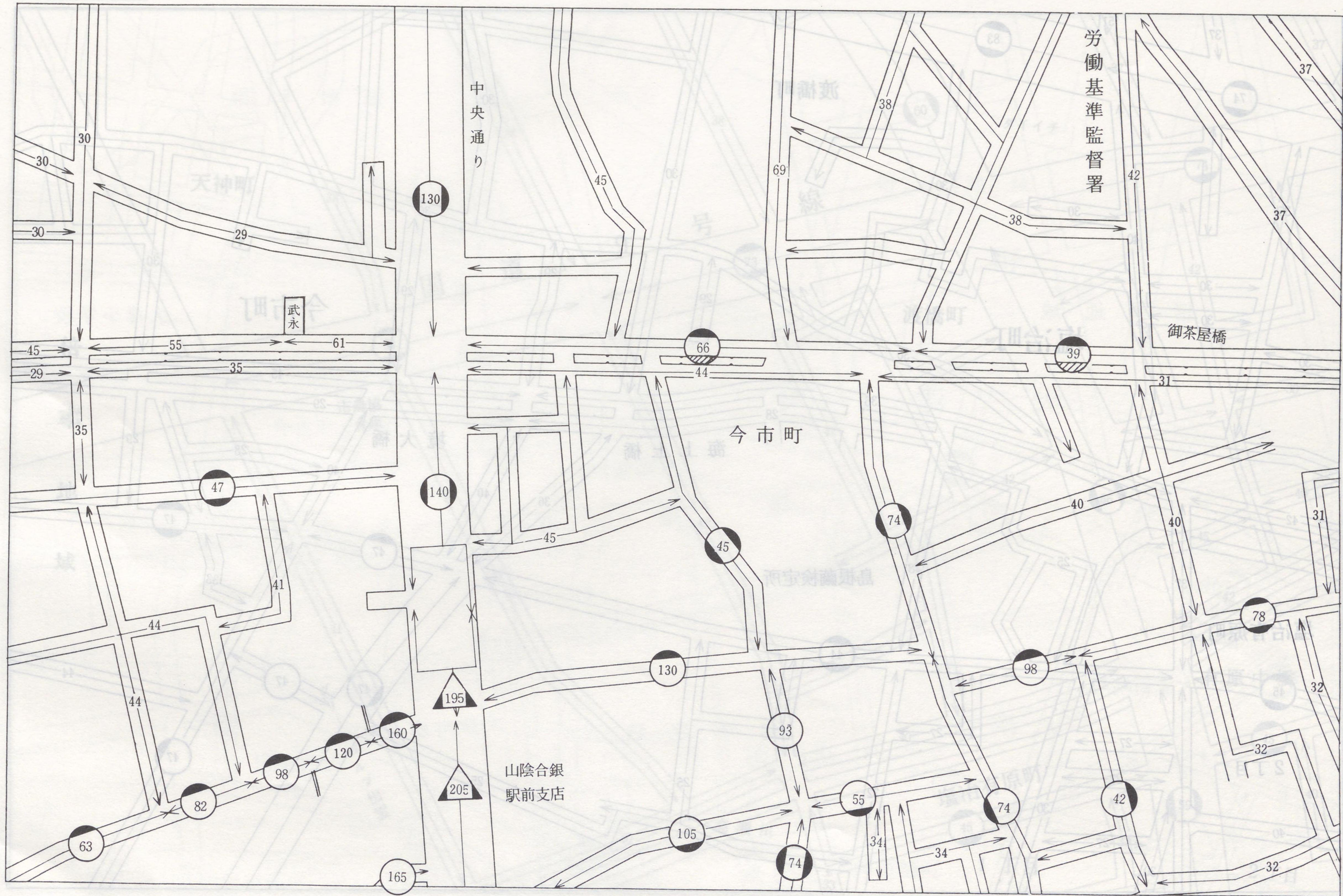
出雲		
3	4	5
4	5	6
9	10	11



出雲	
1	2
6	7
11	12



出雲		
2	3	4
7	8	9
12	13	14

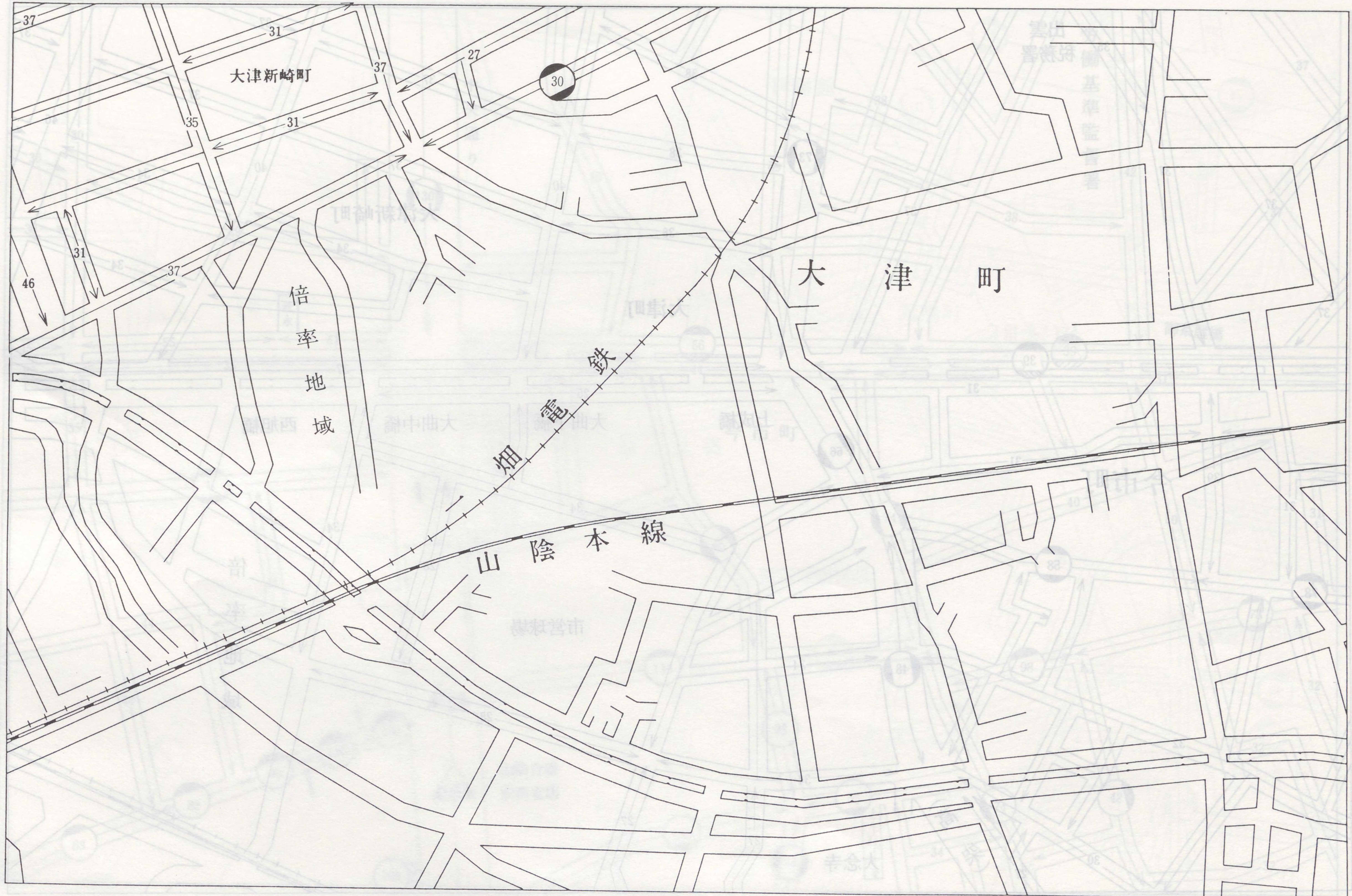


出雲		
3	4	5
8	9	10
13	14	11



出雲

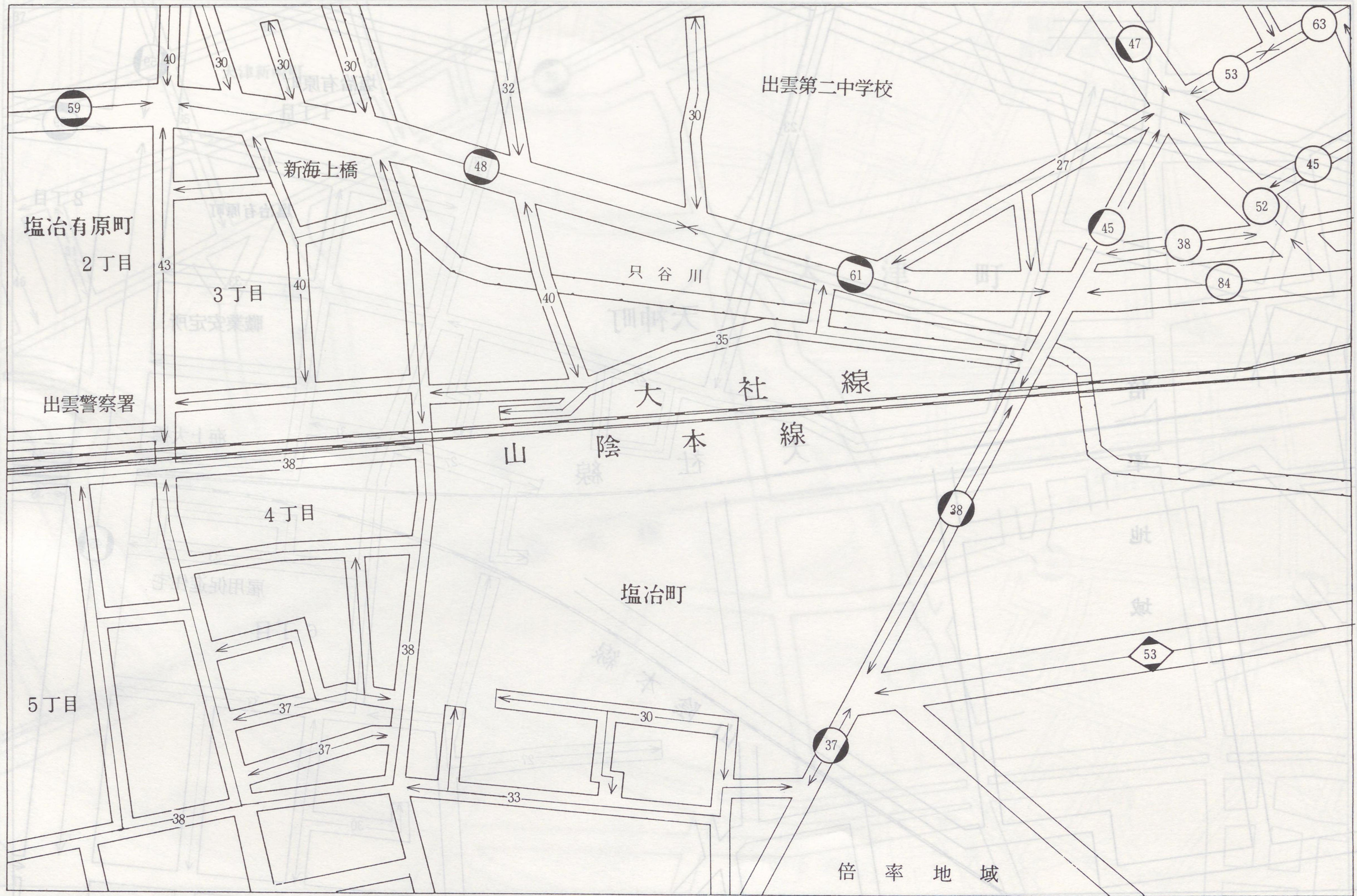
4	5	
9	10	
14		



出雲	
6	7
11	12



出雲		
6	7	8
11	12	13




出雲		
7	8	9
12	13	14



出雲		
8	9	10
13	14	15





出 産		
日	時	分
13	21	





DG131

2



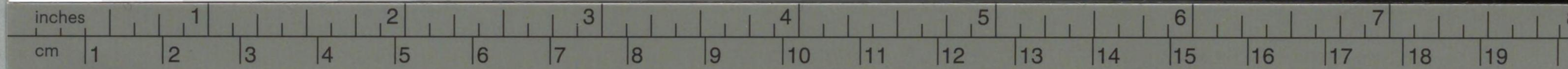
89W11741

Kodak Gray Scale



© Kodak, 2007 TM: Kodak

A 1 2 3 4 5 6 **M** 8 9 10 11 12 13 14 15 **B** 17 18 19



KODAK Color Control Patches

© 2021 Kodak. All rights reserved. TM: Kodak. KP127082B

