

重修古浪縣志 卷二

105528  
2 地 180.125  
42  
部 = 12





古浪縣志卷二

地理志

昔者黃帝分疆郡邑初定禹王治水山川遂平周紀職方漢勒史乘地理之學從古尙已惟是考地理者往往詳於遠而略於近其實難於近而易於遠何哉五洲萬國親歷者少按圖而索已得梗概高談闊論誰敢瑕疵至於鄉土之考校士夫每不如樵牧微有差謬人人得而指摘之此所謂易於遠而難於近譬如畫鬼魔易而畫犬馬難也萬國交通圖書之精詳日異月新考地理者足不出戶庭可瞭然於全球大勢無論海陸冰極皆能言其詳而樂道之至於里黨之地理往往鄙夷其瓊屑而忽略視之此所謂詳於遠而略於近譬猶見毫毛而不能見眉睫也古浪壤地褊小非若國家疆域之關係世界大勢也然其間政教之汚隆風俗之純漓學商農工業之進退莫不

古浪縣志

卷二

一

涼州城內東大街

河西印刷局承印

與地理攸關然則申畫郊圻備職方之採亦脩志者之責也斯編首列沿革訖陵墓爲子目凡二十有六而皆以地理統之志地理第二

沿革

古浪縣在商周時爲西羌地秦爲小月氏國地漢初爲匈奴休屠王屬地武帝開邊置蒼松措次樸剗三縣地屬武威郡後漢曰蒼松三國魏仍置蒼松措次樸剗三縣東晉置蒼松措次省樸剗前涼改樸剗置魏安郡後涼改蒼松縣爲昌松郡後魏置昌松魏安二郡屬莫口措次貳縣周廢昌松郡措次縣統置昌松縣廢魏安郡爲白山縣尋又廢隋置昌松縣開皇初改曰永世後復故仍屬武威郡唐嗣聖十八年涼州都督郭元振始於峽口築和戎城置和戎縣又置昌松縣屬涼州後陷吐蕃廢五代因之宋爲西夏元昊所據元至元元年和戎城設巡檢司屬永昌路元末兵亂居人逃散和戎境虛明洪武







# 古浪縣全縣地圖



雲祥張者編繪

大例比一之分萬十二為圖本



縣治在涼州府城東偏南一百三十里東接平番縣之裴家營花莊子西連武威之沙溝及平番縣所屬之黑溝南至烏稍嶺平古交界北抵沙漠接西套蒙古界南北廣二百五里東西袤一百五里縣城東至大靖石河一百六十五里平古交界南至烏稍嶺七十五里平古交界西至番城台四十五里武古交界北至圓墩邊六十里武古交界及蒙古草地東南至抬車嶺一百五十里平古交界西南至鷄冠石峽六十里平古交界東北至大靖邊一百七十里平古交界及蒙古草地西北至雙搭堡三十里武古交界東西直徑一百一十里南北直徑八十五里

位置

古浪縣治在省治北偏西二十五度五十分經度偏京師中綫西十

古浪縣志

卷二

三

涼州城內東大街  
河西印刷局承印

三度四分偏格林威基天文臺中綫東一百六度五十六分緯度距赤道北三十七度二十七分強治城在京西經十三度四十分北緯三十七度二十七分極東界京西經一十三度極西界京西經一十三度五十分極南界北緯三十七度極北界北緯三十七度五十五分全境八千三百二十五方里

形勝

峻嶺環其南巖邊固其北峽路一線扼甘肅之咽喉河水分流資田土之灌溉近而千峯俱峙遠則一望無涯

關梁

古浪峽在縣城南十里兩山夾河中通大道誠咽喉要地唐涼州都督郭元振築和戎城於此蓋有一夫當關萬將難過之險石峽關在縣東爲大靖要隘其餘若小海子三道鹽槽等隘口昔爲險地今則



內蒙已設特別行政區域自無險之可言矣  
可可口縣西南九十里居萬山之中當四面之險番彝出沒最爲要地

鴛鴦池口在縣西南七十里爲安遠小衝口

橫溝口在縣西三十五里

黑溝口在縣西四十里

哈西口在縣西六十里其西北通武威之張義堡西營兒等處西南爲通走青海大道之捷徑

案舊志載在縣西五十里誤

鷄冠石峽在縣南五十里

青沙灣口在縣西南七十五里

東山龍溝口在縣南五十里

### 古浪縣志

卷二

四

涼州城內東大街  
河西印刷局承印

西山牛頭窪在縣西南五十里

倒坡河口在縣西南六十里

洪濟橋在縣南門外

通濟橋在縣城內中街鼓樓北

暖泉橋在縣城南關外

香林橋在縣南十五里

舊縣志香林寺與鐵櫃山對峙河東爲道院河西爲禪舍  
兩岸鐘聲噌吰相應風塵擾攘中發人深省而香林尤蔚  
然深秀比之松邱蘭若云徐思靖吟香林晨鐘詩路旁土屋香林寺山梁對面鐘聲肆  
鐵櫃峯凌萬仞高參差十廟紅牆置最是山頭一木通飛雲複道難爲從隔山尚有居民  
住一片鐘聲報曉晨

楊家橋在縣北八里卽今之雙橋

黃羊川口黑松河橋在縣南二十五里民國二十七年由縣長李培

清提倡縣府科長方叔良督工創建

太平溝橋在縣南八里二十六年冬重建



柵子溝橋在縣南十六里二十六年重修

雙龍橋在縣南二十五里係火燒岔河二十七年冬馬子雲督辦因修公路重建較前穩便

頭塘溝橋在黑松堡南五里二十六年重修

二塘溝橋在黑松堡南八里二十六年冬月重修

新墩灣橋在龍溝堡北三里

洪渡橋在龍溝街中

洪遠橋在安遠街南口

龍溝大河橋在龍溝堡南里許二十六年冬月重修

石橋在北郭外又名白虎橋

東壁橋在土門堡東郭內

舊志題烟樹蒼花廬舍掩映彷彿湖上人家也而河聲  
鳴咽皆自水碓中出至若皓月長空清風樹抄於斯徘徊  
又別是一境界橋北有大楊樹兩株相傳為明時所植南者開花北者不開花徐思  
靖河橋夜月詩河橋夜夜月光如曙一片蒼涼動烟樹溪光月色清成映琉璃裏浮明鏡

# 古浪縣志

## 卷二

### 五

涼州城內東大街  
河西印刷局承印

農壇紅寺架山亭成行古木陰森正分開  
百道烟霞裏月滿陂田水滿陸即此橋也

平沙橋在大靖堡東郭外

普渡橋在大靖堡南郭外

迎恩橋在大靖堡西郭外

先農橋在縣東里許今廢

安瀾橋在縣東北二里今廢

利濟橋在安遠北郭外今廢

橫溝橋在大靖堡南城外

積善橋在大靖北關

潦池溝橋在大靖東關

大橋在大靖堡東郭外

地質



地球本行星之一就全體言曰地球就表面言曰地殼就一部分言曰某地地質古浪地質當地殼初凝時片麻岩等凝聚累積挾火上升地皮爲之龜拆而鎔岩乃復彌縫灌注之如水就下後凝爲火成岩卽今河灘中之堅硬石是旣而地殼漸冷漸縮地內熱汁澎漲爆裂成峻嶒之山峯卽不毛山雷公山牛頭山哈西山諸萌是也旣乃靜止而烈風暴雨浸潤剋削岩岫烈石被風雨之飄零冷熱之凍裂泥土沙礫順水下流沉積於北方大陸卽今之蒙古沙漠蓋古初之海底也其時北爲大海南爲高山古浪之地界在山麓海岸之間厥後不知經幾千萬年地質經風雨之剝蝕波濤之沖激石沙變爲泥土堆積山下遂現出高原想當時古浪之地東自長嶺西至沙溝南依雪山之麓北抵沙漠之際皆土泥所壅積之大高平原也其沉墜極低之細沙因地內之熱蒸地面之水壓遂成水成石卽今之沙石

## 古浪縣志

卷二

六

涼州城內東大街

河西印刷局承印

是也爾時地殼愈冷雨水甚多動物未生植物已萌始而百草繁茂繼而樹木叢穠後經地熱之爆發地震之翻騰森林覆沒淹埋地中卽今古浪東南各山原中之煤炭是也高原變遷爲陵谷北海水滾入東瀛沙漠無極有由然也自時厥後入近古時代動物始生又久之而人類由動植物中化出自帕米爾高原漸生殖於黃河流域此爲古浪人類初生之時爾後經雨水之沖刷大山則現皺褶高原則成溝崖至古川各壩大靖各壩之平原則皆衆流所彙之沖積地也總之古浪地質構造不一約言之四端盡矣

一皺褶層 地殼外圍無增損則古浪之山陵豁谷奚自而成曰此由地球忽冷却時容積頓縮遂現出凸凹形加橘柑皮徧體皺褶

二斷層 旣皺褶矣又有斷層者何曰此斷層者亦因地球冷縮時橫壓之力最大而地殼彈力又甚強故裂線縱橫折成片段傾斜破



碎絕不相連此層在古浪之石門山古浪峽西山之大小石門溝等處屢見不鮮

三斜層 斜層比上二層稍輕故猶層次井然未至於皺如微風送波時起斜紋而已斜層分向背二種向斜之層凹下與地層曲折相向背層反之蓋有凹下必有隆起自然之勢也此層在古浪之龍溝河油房臺等處之石壁大率類是

四整合層與不整合層 此仍上三者而稍不同蓋不整合層即皺褶斷層之雜出者整合層即斜層之未經變動者走向與傾斜向相同則爲整合反是則爲不整合此由地質受變動時新陳代謝沉墜下走故不整合恆在下層由受壓力過重故也此層在古浪峽及龍溝冰溝張家河等處皆有之

## 古浪縣志

卷二

七

涼州城內東大街

河西印刷局承印

故進一步言則有塊狀岩層狀岩塊狀岩者塊然獨立其中有層盤呈規則狀岩株呈不規則狀壁脈則被削剝而壁立者餅盤起泡頂如餅形又曰岩盤是也頂高凸者曰岩鐘凸而上呈正方形者曰岩臺餅盤之下層脈出焉曰岩脈 層狀岩者重疊起層上下兩面皆平行延長繼續惟中或曲折逐層繚繞成果核形又如掌上螺紋謂之螺紋狀塊石灰岩多此形如古浪之風匣口東西之山深溝土濠崖上多有此二種岩此古浪地質之大概也考之地理諸書按之和戎實地其構造變遷有如此者

### 地勢

古浪地勢南高北低其間山陵岡阜平原沙漠皆有綜其大勢則南之高山北之廣漠相去不及百里故局部偪促無宏敞之大觀也然地當孔道形勢險要烏稍嶺爲南方屏蔽嶺西北相連之雷公山石



峯高聳盤梗於平古交界間古浪西南諸山皆其餘支也烏稍嶺東南五十里相連之不毛山高入冰雪界峻巍雄北盤踞於平古交界間古浪中東諸山皆其絡脈也兩部支山之外西以西山川西之香爐山爲屏障而羣山繚繞之間諸水沖出古浪峽遂成川七下五壩之平原焉東以大靖東之長嶺山爲防維而岡阜蜿蜒之間諸流彙出南峽遂成大靖川四壩之平原焉然古浪河以東大靖河以西雪山之北沙漠之南中間數百十方里之面積皆上山縱橫溝壑層疊既乏水泉復少邨落間有一二處土漏之水則既苦既鹹不堪供飲數百畝山坡之田則多乾多旱罕慶豐穰古浪地既褊小復有此大部分土山之苦瘠橫梗其間而河流所潤者祇此川七下五靖四各壩之兩處平曠地兼之高山逼近河流短促地勢所關優劣自不必諱似此欲轉移地道是在行政者與自治者之急謀進化也

## 古浪縣志

卷二

八

涼州城內東大街  
河西印刷局承印

### 風候

風之由來因空氣鼓盪所致蓋日光直射地面使空氣因熱澎漲漲則輕輕則上升此處之氣既上升他處之氣驟來補入此升彼入上下動盪此風之所由來也風分爲三類一曰恆風二曰無定風三曰颶風古浪地方南山高寒北漠低熱日光射照則南山之空氣熱而上升北方之空氣向南來補其缺故日間多北風入夜則南山高處之空氣漸冷而下降各溝豁近地之空氣被上層冷空氣之壓力擠而下降向北故夜間多南風此卽古浪之恆風也若夫日光暴熱沙漠之空氣上騰南山之空氣下降而補其缺是日間亦有時大風自南來也然南風每不能致雨有時地氣蒸發南山之空氣至夜上升而北風來補其缺是夜間亦有時和風自北來也夜及清晨有北風則必雨夫南風不雨北風必雨者何也蓋古浪北依沙漠南近雪山



沙漠空氣乾燥上升之時不帶水汽升至高空冷際不能成雲降雨故古浪南風無雨也雪山空氣溼潤上升時多含水汽升至空中冷際汽成雲雲成雨故古浪北風多雨也以上所言卽古浪之無定風也凡沙漠之地在日出後時有旋風能將砂礫吹起高數十丈飛騰空際或將此處之沙捲至他處堆積成邱凡人畜遇之每不及避卽爲所殪古浪間有黑風黃風恆自北來此蓋陸地之颶風也又有所謂旋風者凡偶成之風多有一處空氣因驟熱而密率變輕四旁空氣乘之其動漸成旋轉焉古浪地方春夏多有旋風且有乾旋風溼旋風反旋風暴旋風之類至於雲裂之說亦風之所致也空氣上升極速其力甚鉅能阻雨點下降致空中積水甚多及上升之風息水卽下注劈雲暴降水着地時往往冲土成穴若在斜坡能冲下木石等物古浪之大嵐王府斷山諸溝及東山各地往往有暴雨下注蓋

## 古浪縣志

卷二

九

涼州城內東大街  
河西印局承印

卽熱風上升極速之所致也

### 雨量

萬物皆以氣體固體液體循環變化又曰氣質流質實質雨流質也汽氣質也冰實質也雨之由來因地中溼熱化散上升是爲水汽空氣已容此熱度中所能容之水汽是爲溼透溼透之空氣忽然變冷則其水汽之一分凝爲水點聚近地面者爲霧離地較遠則爲雲雲能平均地面空氣之熱度當其爲流質時阻礙日之光線不使地面過熱並於夜間能護地面之熱不至放散故有雲之日較冷於無雲之日而有雲之夜則反較熱雲若甚厚其下之空氣有時幾至溼透則雲點降下漸併成滴滴愈重故落較速而不及化散降至地面遂成雨雨分布於地面是曰雨水一年中雨水之數恆等於蒸散之數陸地雨水數每年共三萬立方里足沒全球地面三十三寸深然各



處雨量不能甚勻也古浪一域以全境論雨量不勻以通歲論雨量更不勻如東北近沙漠處雨常患少西南近高山處雨常患多此全境之雨量不勻也春夏之月每多旱乾至秋則淫潦爲災每歎苦雨此常年之雨量不勻也古浪雨量以各地通年平均計算每年共約有雨水數萬立方丈足沒全縣地面約十五寸深然此特約略言之若其確數則在留心地理學者積數年之考驗始能得其量也

### 土脈

太古之時地球爲純堅石質經億兆年之氣侵日災雨淋冰裂之蝕剝於是石質腐朽漸化而生苔蘚苔蘚落後石面留有薄土自是遞生遞化年復一年植動各物皆腐朽其中繼長增高而無已此土之所繇來也古浪土地可分爲四曰山巒曰邱陵曰平原曰沙漠

## 古浪縣志

### 卷二

### 十

涼州城內東大街  
河西印刷局承印

牧間有豐饒之土可供耕植

邱陵則居全境七分之五其間近山巒者地氣溫涼可適耕牧餘則地既高燥氣又乾亢種植牧畜均不甚宜

平原居全境六分之一卽川七下五靖四各壩是也土既肥沃地更平衍溝渠絡繹水泉長流其間若古煖壩土煖壩教場壩洵爲沃壤無曠土也

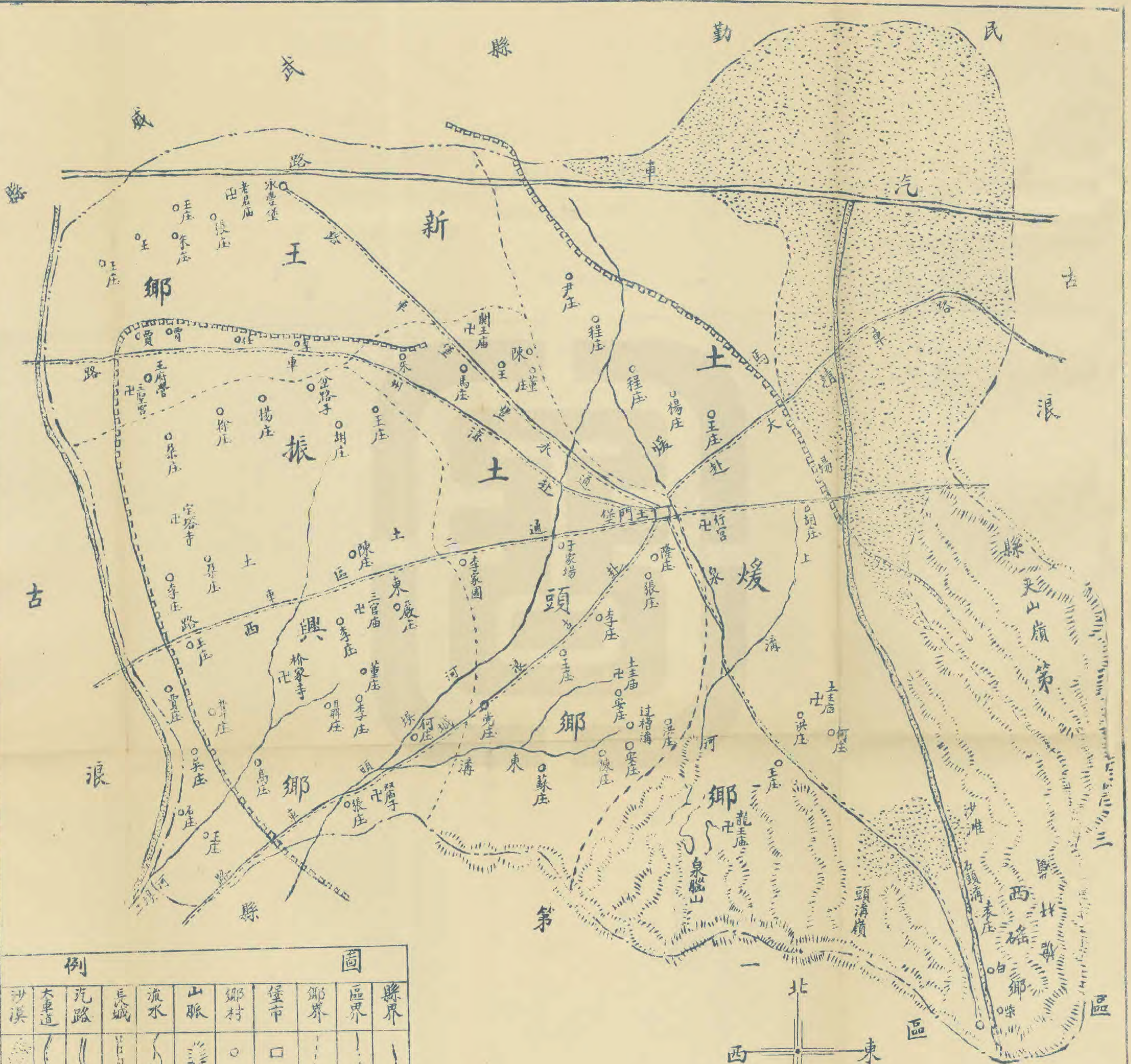
沙漠則白草黃埃一望無際然亦有水草之處可資牧畜大凡土有新舊之別新成之土類皆瘠薄所生植物亦惡劣柔弱若遠年舊土質既膏沃植物亦肥美矣奈古浪土脈則反是近山之土草木豐茂植積甚厚歲增新土而植物反繁蕪北部邱陵及依漠之地草木不生土色常無增益而植物反不適宜其故何哉由南部近山雨雪多北部近沙漠雨澤少之所致也







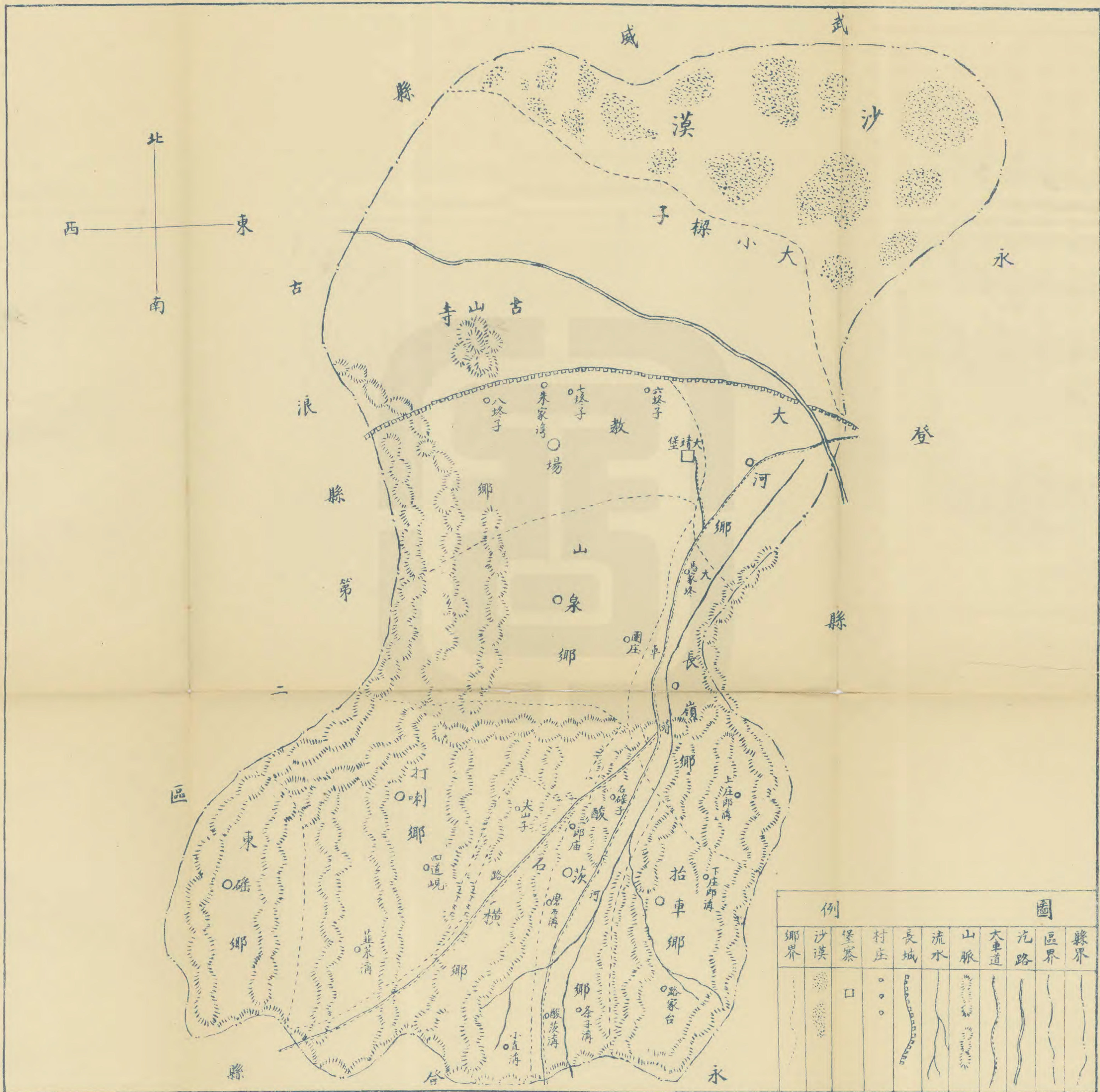
# 古浪縣第二區全區圖



圖例	
縣界	——
區界	——
鄉界	——
堡市	□
鄉村	○
山脈	——
流水	——
長城	——
汽路	——
大道	——
沙漠	——



# 古浪縣第三區全區圖





古浪舊分二十壩近分四區民國二十七年又劃分改組爲三區第一區署設在縣城以城關及煖泉鄉西山鄉東山鄉安黑鄉黃羊鄉胡廟鄉長流鄉定寧鄉泗水鄉建德鄉平安鄉雙搭鄉等鄉屬之第二區署設在土門堡以土頭鄉土煖鄉振興鄉新王鄉等鄉屬之第三區署設在大靖堡以教場鄉大河鄉長嶺鄉山泉鄉酸茨鄉抬車鄉石橫鄉打喇鄉東瑤鄉等鄉屬之全縣之行政教育自治保甲均以此而分劃設施改造進行

山脈

古龍山在南郭外洪濟橋左近卽雷峯山東支土質潔白山之左右兩河夾流蜿蜒起俯形似臥龍故名縣之主山也

陽嵐山在縣西北里許舊志謂距城二三里在縣治端西俱誤

古浪縣志

卷二

十一

涼州城內東大街  
河西印刷局承印

東昇嵐在縣東里許與縣城對峙前橫大河後連沃壤杜家嵐有二一在縣東北一在縣西北距城均二三里平頂山在縣西北八里形如平天冠頂之面積甚寬約有百數十畝山下居民耕種其上鐵櫃山在縣南十四里高出雲霄巍然屹立山半有石洞二一名夫子洞洞頂有珠水常滴相傳爲夫子潤筆水究不知是何夫子姑志之以俟考一名老君洞遊人自山頂向下搬石而入山巔昔多廟宇今燬

邊牆嵐在縣東南二里長城橫亘其上故名

高嶺在縣西南二十里與湖灘嵐相連

寺嵐在縣西南三十里有上寺嵐下寺嵐之別

湖灘嵐在縣西南二十二里其嵐頂常年出水夏則泥濘不乾冬則結冰不消嵐之南段半屬永登所轄番地亦有農人耕牧其上



峯水嶺在縣西南三十里產煤西山安黑縣城等處多利賴之

雷峯山在縣西南七十里奇峯突出地勢高寒盛夏猶見積雪俗名

雷公山中有雷公祠四時常多晦色膚寸雲興非雷即雨陰晴須臾

人莫能測舊志徐思靖吟上景雷峯與雨詩烏稍嶺頂隔極寒雷公頂上聲如喘與雲膚寸般作聲崇朝徧雨開生成圓為車分利為斧心不平兮畏天鼓誰將

信國正氣歌一鵲刻山之阿

黃泥崗在縣南三十里有上崗下崗之別其土色純黃堅硬含有膠

質用以履房起牆經雨不漏

鳳凰山在縣南三十里山半有趵突泉芳香清冽飲之甘和

頭溝嶺在縣東四十五里

顯化山在縣東南五十里山水清幽松木蒼鬱極頂有天濼池時有

水積其中

筆架山在縣南五十五里與硯山相連而少高三峯並峙中峯特起故名古浪文風駁起筆架山得其位置

# 古浪縣志

## 卷二

## 十二

涼州城內東大街  
河西印刷局承印

畫兒嶺在縣東南五十里山勢平橫脈絡直分雨後遙望如畫屏然

張家大山在猴子岷以東

猴子岷在縣東南七十里

橫溝嶺在縣西南四十里

响水嶺在縣西南三十里

石門山在縣東南七十里居石門峽之頂大河自峽內流出兩山松

濤與波聲相應淋宮紺宇更參差山麓間峽外即大小灘不毛山徐思

靖吟十景石峽濤聲詩生平水改三峽舟聞如天頂懸橫流石門之水性頗駛逐聲寧與歸巫比地盤仄側舟難容空聞波浪聲淙淙一線當中吼白龍排山倒石愁城衝

橫梁山在縣東八十里

尖山子在縣東八十五里

天梯山縣西南七十里即祁連山東接終南太白西連葱嶺四時積雪高不可極河右諸郡皆見而在縣治者玉屏聳列南望近若几席

色照人官衙似水徐思靖吟天梯雪霽詩天山之頂白於玉六月披裘忘暑溽酸風吹雪落成毡大者如席神羊眠欲排闥闔不能致聳身業薄青雲端雪山宜倚作長城莫話



冰山容易傾  
廣東雷瓊道  
張瑄美吟天梯古雪詩南屏一色玉彌巒海嶠歸來歲未寒天遠地荒誰

共臥烽消雨霽獨相看堅牢不比冰  
山立光潔寧隨木葉殘綿亘不毛  
千萬里均輪田賦

有桓寬韶美又和學使許生洲先生  
天山雲歌君不見天山巖嶺奇真絕  
雪色常明無消

滅黃雲時覆水晶屏長空不見一峯  
青却如高屋瀉銀瓶冰巖積翠何  
時已矯若玉龍天

半起蜿蜒不斷千餘里崑崙直接  
好同看晴天六月逼人寒梯山  
有若上天難水泉西去

石峽口萬丈陰崖三尺厚谷鳴草  
偃風沙吼誰披

鶴驚發高吟到此還應滌塵襟  
照人朗朗霽重陰

馬黃山縣東六十五里

狼牌山縣東南六十里

鐵城山縣東南七十里

白虎嶺縣東南八十里  
以上三山番漢接壤

東西石嘴山皆縣西南六十里

蓮花山縣西北三十里在雙搭堡  
西上有寺廟

牛尾嶺縣東北三十里

逢春嶺縣東北三十二里

古浪縣志  
卷二  
十三  
涼州城內東大街  
河西印刷局承印

沙窩坡縣東北六十五里

硯山縣東北六十里在土門堡南

鵝頭山縣東北九十里狀如鵝頭  
距土門三十里沙地

石獅子山縣東北一百四十里

石圈兒嶺縣東北一百四十五里

鹿圈兒嶺縣東北一百五十里

夾沙嶺縣東北九十里舊志載夾山  
嶺殊誤

不毛山在縣東南九十里即東南部  
諸山之主峯

孤山在縣東北八十里即古山墩左  
近產煤甚旺惟多有臭氣  
案扒沙爲

涼州要地明萬曆中恢復松山五道分施營壘高列孤山緊接邊牆白草黃沙舉目皆見  
今值峽水南來夕陽西下時田總制達元戎之威烈足令人深長思

徐思靖吟十景孤山晚照詩孤山落日戎血戰功成還從此百載狼烽恬卸甲裹兵無控弦  
大旆風吹裏綠思五道進兵日元戎戎血戰功成還從此百載狼烽恬卸甲裹兵無控弦

分水嶺在縣東南七十里爲黃羊川水大靖河水之發源處嶺之西



北流爲黃羊川河嶺之東北流爲大靖河  
摩天嶺在縣東南九十里

抬車嶺在縣東南一百五十里

案全縣地圖縣境內幹山西南以雷峯山即牛頭山爲主峯其支脈東北延爲筆架西龍溝諸山西北支爲青土坡湖灘嵐寺嵐高嶺古龍諸山東南以不毛山爲主峯其支脈東北走爲酸茨抬車諸山西北延爲橫梁石門南冲顯化諸山西走爲東龍溝安遠諸山至若西北之大嵐王府中嘴斷山楊嵐大小諸山巒則其脈皆爲端西之香爐山分支蜿蜒起俯連續不絕而其大幹山則爲武永交界之哈西山亦卽祁連山之支脈也

河流

高崖泉源出縣城西里許水分兩渠一繞城西折北流一繞城東南

古浪縣志

卷二

十四

涼州城內東大街  
河西印刷局承印

而折北流均澆古煖壩田

漪泉源出土門堡城南八里向北流澆堡東北之土煖壩田泉之地跡風景頗佳

有武陵柴桑之致山谷間漪泉出焉細流潺湲游魚可數樹木翳而禽鳥鳴致足樂焉雖非蘭亭勝蹟略可追美輞川徐思靖十景吟漪泉流飲詩一灣泉水出谷深倚鞍欲息難舟行愁來喜得十支地環木陰足幽異山民餌鷹雀爲脯線衣又見過鸚鵡耽此浮雲半日閒落花流水寧人間

柳條河源出縣城西四十里東流會南來之瀾泥溝上下寺嵐大小冰溝諸小水澆西山壩田

案以上諸水源出本境亦止於本境

湖灘泉源出大靖堡城南二里許水分兩渠向北流澆臨堡之教場壩田

古浪大河源出縣南七十里之安遠堡芥菜坡向北流二十五里會東十餘里來之龍溝水又北流十五里會西五里來之張家河水再北流十二里會東五十里來之黃羊川水自古浪峽內經鐵櫃山下



北流由縣城東折北流澆第一區之長流頭壩三壩四壩五壩包圮  
土頭土東土西新河等壩田餘波北流行一百六十里入蒙古地匯  
白海

黃羊川水源出不毛山北麓之分水嶺西北流四十二里會南來之  
廟兒溝河水又西流五里入古浪大河

大靖河源出縣城東南九十里之不毛山東北流十餘里會上下小  
直溝上下酸茨溝上下條子溝諸小水北流十餘里出南峽分三渠  
澆第三區之山泉長嶺大河等壩田餘波向東北流行八九十里入  
永皋兩界之海子灘

案以上諸水源在本境而流入於他境

### 城池

古浪縣城明洪武十年脩築即今之上城是也計周圍二百七十五步高二丈

## 古浪縣志

卷二

十五

涼州城內東大街  
河西印刷局承印

五尺厚一丈開東南門各一邏舖十角樓二東南無池西北池深二  
丈五尺闊二丈四尺萬歷二年補脩以磚砌門三年展築東郭高二  
丈厚一丈周圍四百六十五步即今之下城是也開南北東三門建南北城門  
樓二於其上清同治十二年邑令葉恩沛籌款重修光緒年南門樓  
被颶風吹倒後未脩復至民國七年傾塌不堪經知事張慶瑜呈准  
省府籌款補脩翌年工竣費款六百二元由當地書家唐國楫作斗  
大字額其上南曰阜財解愠北曰礪山帶河形勢雄壯規模一新當  
時視之誠西陲之保障經十六年地震搖平今廢

### 衙署

縣署舊在上城內北隅明末遭兵燹傾圮自守禦所移居東郭已歷  
年所改縣亦因之共房三十二楹厥後傾圮者不少民國四年知事  
龔鈺補脩三堂上房五間六年知事詹澤霖補脩大門二門各三間



三堂西廂房叁間添脩東花廳上房三間七年知事張慶瑜增脩東花廳西廂房三間重脩衙門口牌坊一座增脩牌坊兩旁市房三十三間撥作第一高級小學校及博濟局管業收租補助教育及慈善經費經十六年地震傾圮原署再未脩復十七年縣長徐讓以舊署地基下潮遂遷脩縣署於上城之呂祖廟廢址計前後三院共房四十三間民國二十七年縣長李培清又創建看守所六間大門傍修閱報室三間

司法署舊附設縣署西院十六年地震後縣府遷脩上城由縣長張懋東在舊縣署東院暫脩縣府辦公處十七年縣府遷至上城卽將該辦公處撥作司法署前後兩院計房一十八間  
縣黨部在縣政府東邊係同善社地址

公安局在縣城內南街十六年地震後廟宇破產警佐李占彪籌款  
古浪縣志 卷二 十六  
涼州城內東大街  
河西印刷局承印

脩建現爲社訓部住估  
管獄員署在縣上城西北隅民國六年知事詹澤霖呈准籌款建築十六年震倒未曾脩復地基由教育局長唐海雲呈請撥歸教育

儒學署在縣城西南隅自學官裁撤後民國四年由財政廳調入官產變賣

把總署在縣城西北隅自把總裁撤後民國四年由財政廳調入官產變賣

捕署在縣城內東南隅典史裁撤卽作管獄員署十五年遷脩上城震倒後空有地基卽上列之管獄員署

行臺署在城內北街民國四年由財政廳調入官產變賣

守備署在土門堡內城西北隅自守備裁撤後於民國三年撥作學產設縣立第三高級小學校



遊擊署在大靖堡城內西北隅明萬歷二十七年參將徐龍建清時改爲遊擊署自遊擊裁撤縣立第二高級小學校住佔今學校已遷移該署由公家保管

大靖守備署在堡城內自守備裁撤由公家保管

巡檢署在大靖堡城內自巡檢裁撤現歸警察駐在所住佔自警察裁撤由公家保管

安遠營都司署在安遠堡自都司裁撤民國四年由財政廳調入官產變賣

黑松驛把總署在黑松堡自把總裁撤後民國四年由財政廳調入官產變賣

### 道路

本境幹路有二曰古浪路土靖路古浪路自縣城南門外經洪渡橋

## 古浪縣志

卷二

十七

涼州城內東大街

河西印刷局承印

南行五里入峽至金家灣又南行五里至十里店又南行八里至岔路墩會黃羊川路又南行十二里至黑松堡又南行十五里至龍溝堡又南行十五里至安遠堡又南行十里至烏稍嶺與永登縣接界自縣城北門北行八里至八里營又北行七里至小橋堡又北行十五里至雙搭堡與武威縣屬之黃渠接界

土靖路自平番縣界之花庄子入本境西行十五里至大靖堡又西北行四十五里至泥家窰又西北行四十五里至土門堡又西北行三十里至圓墩子與武威黃渠接界

由土門堡西南行十五里至喬家寺又西南行十五里至定寧寨又西南十五里至四壩河又南行十五里至縣城北門

其支路自縣城西行十五里至樊家墩又十五里至西山堡又十里踰馮嵐溝山至番城臺與武永兩縣接界



由岔路墩十五里至黃羊川之一棵樹又東二十五里至張家墩又東二十里踰橫梁山至小直溝又北十五里至峽門又北十五里至大靖堡與土靖路會由大靖堡西行三十里至麻黃溝又西二十里至青沙峴子又西三十里至夾沙嶺又西北二十里至土門堡由西山堡東南行踰湖灘峯十五里至張家河又東十五里至黑松堡與幹路會

由張家河南行十五里至鷄冠石峽又東南十里至鴛鴦池又東南十五里至安遠堡與幹路會

案古浪道路一入峽口爲鳥道羊腸勢與河北之井陘口陝西之車箱峽相似所謂車不方軌騎不並列行人每苦其難車馬不時遭險自民國二十六年秋馬督辦步青奉命脩築公路大加開鑿於高者下之低者築之狹者寬之水者橋之滄海桑田今昔變遷由今比昔寬闊五倍平坦不啻百倍馬車汽車並列同行二十七年猶復續修不獨交通便利卽向之慨蜀道之難者今皆悅而出此途矣

### 堡寨

大靖堡在縣東一百五十里民戶多於縣城地極膏腴商務亦較縣爲盛明萬歷二十七年依舊存東北二面牆址展築計周圍四百八丈高三丈九尺厚二丈二尺開西南北三門上建門樓三座外城高三丈五尺周圍計三百七丈厚二丈二尺開東南西各門一土門堡在縣東北六十里土沃民庶商務盛於縣城明萬歷二十七年修築裏城高三丈六尺厚二丈周圍計二百二十丈開東南門各一上起鐘樓一角樓四外堡高二丈五尺厚一丈二尺周圍計二百六十五丈開東西門各一上起門樓二角樓三池深一丈二



尺闊一丈四尺四面共三百九十四丈清同治六年在南牆建月樓一

案舊志堡在縣東六十里誤

泗水堡在縣北三十里明萬歷二十七年築內堡高三丈七尺厚二丈周圍計二百六十丈外堡厚一丈三尺高二丈九尺周圍計七百二十丈

按以上三堡俱係明萬歷二十六年九月總督李汶巡撫田樂總兵達雲調各處軍隊率甲數萬命諸將分道襲火落赤等於松山走之復其地十二月田樂遣臨洮府同知馮恂蘭州遊擊閻逢時帶領兵馬自金城關大岔口出塞踏勘雙墩子紅水蘆塘等處議築長邊

出天下郡國利病書明史  
魏韜傅王道成蘭州志

二十七年兵備副使荊州俊築邊自

烏蘭哈思吉至大靖泗水堡延袤四百里建堡十有二而大靖堡

## 古浪縣志

### 卷二

### 十九

涼州城內東大街

河西印刷局承印

土門堡泗水堡俱在古浪境內者也

出明荊州俊建  
三眼井堡記

明荊州俊三眼井堡記三眼井堡在州北五百里與紅水蘆塘等堡綦布星列皆新復地也爰自我太祖驅逐殘元再造寰區此地已入版圖迨後正統己巳之變淪入於異域百五十年索罕定大諸城遺趾尙存而大小松山莽爲虜藪矣虜恃地利東寇延綏甯夏南犯固靖蘭州西侵武威張掖往往飲馬黃河邊民竦息沿邊將吏莫敢誰何未聞有窺穹廬一矢相加者今天子神武天授御極之初虜卽款貢二十餘年乃復寒盟天子震怒益飭武備專任督撫大臣嚴勵各邊將士直搗巢穴一時斬馘招降以數萬計松山甃幕爲之一空時大司馬田公撫治甘涼慨然興恢復之計區畫已定圖上方略天子可其奏於是畫界築邊工役大起予方承乏臬憲備兵金城同靖虜兵憲李公偕蕭孫二總戎督率隴上郡



吏材官運儲捍禦各盡乃職起工於二十七年三月至六月事竣凡築邊自烏蘭哈思吉至大靖泗水堡延袤四百里建堡十有二而三眼井其一也分屬蘭州衛移軍守之慎擇材官得百戶苗守榮領其事榮故將家子體貌強健智勇兼資當築工時任總提調一時鮮儷既受任乃能遵予指授披棘斬茅採松山之木僦爲公署倉場營房俾軍有所依城建樓櫓門設月城挑壕二層足可禦侮建元帝關王馬神山神諸廟足可徼福居三年虜無入寇之警而有招降獲馬之績榮固不負斯任哉今且命工礱石丐予文以記歲月夫夷狄之爲中國患自古有之而方叔振旅薄收太原之功漢祖開基漫遣白登之誚至如充國屯田金城豔羨然史之所稱不過先零罕拜之坐困而已若乃掃其穴犁其庭開拓其疆土者一見於國初再見於今日豐功偉績超軼千古俾後人有所憑

## 古浪縣志

### 卷二

### 二十一

涼州城內東大街  
河西印刷局承印

藉爲國家萬世不拔之業者端有賴聖天子之威靈羣工之效力豈忍泯泯無傳乃勉爲文述其巔末庶後之讀斯文者知堡之所由建

案馬彙殆後正統殆字誤已更正

西川堡在縣城西三十里明嘉靖四十五年都御史石茂華奏築其堡高厚周計俱載原奏內

明都御史石茂華議古浪西川築堡疏

爲添築堡寨阻遏番魯輸復稅糧保全生命事據分守道右參政姚九功呈稱本道會同分守涼州右副總兵雷龍親詣古浪山後西川會勘得本川迤西一帶平原荒熟水地大約二十餘里已經開墾成熟者約十餘里特因本川西頭正當番彝出沒隘口近年屢被侵擾耕廢不一今欲當隘口之處修築屯堡一座以阨番夷



各軍餘情愿各照原種田地多寡量出銀兩不等無鹽菜之資官撥軍夫築打一堡不動官錢似爲可舉合無行令涼莊遊兵營內再撥一百名各食本等月糧外每名日加前項鹽菜銀五厘共築中堡一座四面共計八十丈各高二丈底闊一丈二尺收頂六尺朵牆高七尺底闊二尺收頂一尺敵臺二座大墩一座護門臺一座甕牆一道堡門二層鐵裹門各一閣月城牆一道每面三十丈周圍一百二十丈高九尺底闊五尺收頂二尺木門一層外壕一道口闊七尺底闊四尺深七尺大約計工七十日可完自起工日爲始除各軍夫本等行糧不加外每名日給鹽菜銀五厘共銀九十兩俱於李倉樊相等見種田人戶五十餘家各名下照地均出合用夯杵樽木鑿鑿等類於古浪居民內勸借事完查給其鐵匠在於本所局匠內撥發不支口糧木匠並裹門鐵斤亦令李倉等

# 古浪縣志

## 卷二

### 二十一

涼州城內東大街  
河西印郵局承印

自行買辦雇覓俱應呈處合候詳久行令古浪所吏目宋時雍督理上緊修築完固聽李倉等居住將本川寬平水地任其耕種候三年成熟委官丈勘明白照收冊徵科赴古浪豐盈倉場上納仍輪班摘撥遊兵無馬旗軍五十名支給本等月糧在彼設伏防護耕牧等因到臣簿查先據古浪守禦千戶所納糧軍舍餘丁李倉樊相等各連名告稱本所原設八渠額稅不虧自嘉靖六七年來遭番魯塗炭將西山渠田地原納糧一百餘石盡行拋棄現存者不過二三十石人民不得樂生稅糧不足原數以此拖欠不得完納乞於適中去處築堡一座撥軍防禦開墾荒地以便供稅等情已經批行分守西寧道會同分守涼州右副總兵雷龍勘議去後今據前因臣惟本鎮地方孤懸河外道路險遠本色糧草難仰給於內地而田地本狹出產有限開墾荒田修舉屯政乃經理之所



宜先者古浪西山原係起科田地先年地方寧謐人得業農屯稅亦易完納近年以來番魯不時侵擾居民日漸流徙地土率多荒蕪以致稅額減少今據李倉等告要築堡撥兵墾田供稅不惟可以開廣荒田將來有益地方亦足以扼制番魯不敢非時出沒既經該道會勘明白相應題請如蒙乞勅該部再加查議合無聽臣督行該道將築堡工程查照原議修築完報令李倉等自行蓋房居住其摘撥遊兵旗軍防護一節緣該營兵馬數本不多若再分散有事不敷調遣仍聽臣行令該道招募軍三十名在彼防禦應支月糧於古浪豐盈倉按月關支委掌堡官一員嚴謹門禁關防出入遇警收斂人畜前項募軍就令本官管理鈐束若有聲息涼莊遊擊添發兵馬策應其荒蕪田地盡令居民墾種若原係起科者候三年成熟計畝徵稅原係荒拋者照例永不起科不得一概

## 古浪縣志

### 卷二

一十二

涼州城內東大街

河西印刷局承印

### 徵擾

案西川雖有小川田地能澆者無多俗亦名西山堡

黑松堡在縣城南三十里卽古之蒼松衛兵燹後松栢斬伐殆盡

讀史方輿紀要載所東南三十里亦曰黑松驛又東南三十里爲打班堡卽安遠驛也

安遠堡在縣東南六十里地當要衝爲古邑之首領

以上二堡建築年月無考

案漢武帝元狩二年驃姚將軍霍去病擊敗匈奴後置河西四郡築長邊自金城至玉門安黑一帶只通一綫之路左控魯而右制番其險要固非尋常比安遠黑松二堡殆其時駐兵防邊之要塞歟值此軍事嚴重時期鞏固國防更不宜忽略視之

龍溝堡在縣南四十五里



永豐堡在縣北六十五里北界蒙古草地

王府營在縣北四十里

按舊志載暨馬稿僉云王府營四近地畝係明蕃祿地至今有糧無草

雙搭堡俗名雙塔堡其實無一塔也在縣北三十里周三百二十丈定寧寨在縣東北三十里

邨莊

錢家閣門縣東十里蘆草溝縣東十里孔家地灣縣東十里馬家窩鋪縣東十里王家

水縣東三十里新窰縣東三十里東窪縣東三十里麻口縣東四十里聚兵臺縣東四十里頭溝嶺縣東四十五里東

西礮兒水縣東五十里薛家水縣東五十里抬車嶺縣東五十里小林子縣東五十里打喇水縣東五十里四

道峴縣東七十里紅土灣縣東七十里橫溝縣東八十里橫梁山縣東八十里尖山子縣東八十五里下條

子溝縣東一百二十里上條子溝縣東一百二十里莊浪溝縣東一百二十里胡家庄縣東一百二十里

古浪縣志

卷二

二十三

涼州城內東大街河西印刷局承印

一棵樹 梁家庄 毛家大庄 七鼓堆灣皆縣東南三十里南衝堡即古城寨其南有番

寺 小南衝 乾溝口皆縣東南五十里香水泉 王家溝 張家溝皆縣東南六十里

內 羊川 石窰子 下酸茨溝即團庄皆縣東一百一十里上酸茨溝縣東南一百三十里抬車嶺 石

圈兒皆縣東南一百五十里岔路墩縣南八里廟兒溝其南有番僧梁什寺童家地灣 黃泥岡

尙家溝皆縣南三十里龍溝堡見前杵溝灣縣南五十里大坡 小坡皆縣南四十里油房臺縣南五十里

里 青土坡縣南四十里梁家庄 廟臺子皆縣南三十里西庄 石嘴兒皆縣南三十里尙家

臺 王家臺 董家臺皆縣南三十里墳窪 柳條河並見山川皆縣西南三十五里馬家堡縣西

二 天平窪縣西南四十里大窪溝縣西五里冰溝墩縣西二十里嚴家灣縣西十五里王府溝

韭菜衝 西山堡見前胡家灣縣西北十五里雙塔堡見前八里營縣北八里小橋堡縣北十五里

里 宋家庄縣北八里張家庄 韓家庄皆縣北三里衛家庄 李家庄皆縣北二十里張家

庄縣北十里泗水堡見前圓墩子縣北五里永豐堡縣北七十里王府營見前新庄皆縣東北五十里

胡家邊縣東北六十里夾沙嶺縣東北九十里張興寨縣東北一百五十里張家墩縣東南六十里新



礮峴村

縣東三里

草腰溝村

縣東南四十里

樊家墩村

縣西五里

抬車溝村

縣東南九里

條子溝村

縣東南一百零五里

小直溝村

縣東南一百里

唐家新庄

縣西五里

### 井泉

耿井大靖外城爲守備耿漢捐俸所穿故名

文昌井在大靖城內邑令介倡民捐貲甃砌其餘如西山壩陽窰臺

井應家庄井黑松堡井黃羊川井所在多有滋潤不一

高崖泉在縣西二里爲古煖壩水源

香水泉名泉實井

菜子溝泉

小煖泉

馬蘭溝泉

以上四泉俱在黃羊川內滋潤不一

## 古浪縣志

卷二

二十四

涼州城內東大街  
河西印刷局承印

煖泉一名漪泉在土門堡南八里卽土煖壩水源

湖灘泉在大靖城南二里卽教場壩水源其餘卽如西山山川南山黃

羊黑松酸茨抬車等處小水泉甚多無益灌溉故略而不舉

### 水利附圖一

### 渠壩水利碑文

古浪處在山谷土瘠風高其平原之地賴水滋灌各壩稱利向例使  
水之家但立水簿開載額糧暨用水時刻如有坍塌淤塞卽據此以  
派修濬無論紳衿士庶俱按糧出夫並無優免之例歷年以來雖亦  
無甚爭端然猶未得經久之道也茲蒙撫憲大人黃矜恤民瘼加意  
水利飭令各分水渠口俱立石碣用垂久遠以防偏枯兼併之弊良  
法美意所以爲羣黎計者至詳且盡凡茲士庶莫不踴躍樂從懽欣  
載道矣茲遵憲示將各壩額糧額水並分水渠口長闊以及流灌備



由刊刻於後

一各壩渠口廣狹不等各載於後

一各壩糧草多寡不一各載於後

一各壩各使水花戶冊一樣二本鈐印一本存縣一本管水鄉老收執稍有不均據簿查對

一各壩水利鄉老務於渠道上下不時巡視倘被山水漲發冲壞或因天雨坍塌以及淤塞淺窄催令急爲修整不得漠視

一各壩水利鄉老務要不時勸諭化導農民不得強行邀截混爭如違稟縣處治

一各壩修濬渠道紳衿士庶俱按糧派夫如有管水鄉老派夫不均致有偏枯受累之家稟縣拿究乾隆八年四月十八日邑令安秦勒石

## 古浪縣志

卷二

一二十五

涼州城內東大街  
河西印刷局承印

古浪渠 煖泉壩縣北五里合板槽煖泉二溝爲一壩

一渠口板槽溝東至由官路西拖石壩裏首西至傅家崖南至泉腦北至龍王廟煖泉溝東至山水河沿西至由官路東拖石壩外首南至陶家崖北至頭水磨

一板槽溝額糧二百三十五石零煖泉壩額糧二百六十三石零草隨糧數

一板槽溝額水三百二十六個時煖泉溝額水四百零九個時

一板槽溝渠水自縣城西南灌田起至八里營止長十里闊五里煖泉壩渠水自縣城東南灌田起至嚴家灣止長一十八里闊七里長流壩縣東北十五里各壩俱在平坦分水惟長流壩纏山仰溝漏沙懸崖行水艱難古設木槽一通帮高一尺底寬三尺七寸屢被各壩告減總以歷來碑記爲憑



一木槽照依官尺除底帮高四寸除帮底寬二尺八寸

一額水糧二百九十石草隨糧數額正潤水三百五十五個時

一分水口自古浪峽起至土頭壩河沿止共長三十里

頭壩縣東北三十里渠口與土頭壩合閘闊各七尺因土頭壩田地窩遠外讓加潤溝閘口一尺八寸閘口界在水平庄

一額徵水糧三百五十石零草隨糧數額水四百餘時

一渠水自燕兒窩灌田起至土頭壩渠界止共長一十八里

三壩縣北三十里渠口闊七尺二寸深淺隨水低昂

一額糧六百六十四石二斗四升七合一勺草隨糧數

一額水七百一十四個時

一渠水自葉家庄灌田起至武威三墩地界止共長五十五里

四壩縣北四十里渠口閘闊五尺五寸八分零深淺隨水低昂

## 古浪縣志

卷二

二十六

涼州城內東大街  
河西印刷局承印

一額糧五百五十八石草隨糧數

一額水六百八十一個時

一渠水自煖泉何家庄灌田起至圓墩子止共長六十里

五壩縣北三十里渠口閘闊四尺四寸深淺隨水低昂

一額糧四百四十四石三斗三升草隨糧數

一額水六百五十二個時

一渠水自衛家庄灌田起至黃渠王家庄止共長五十里

包圪壩縣西北二十五里渠口閘闊三尺八寸五分六厘深淺隨水低昂閘口界在水平庄

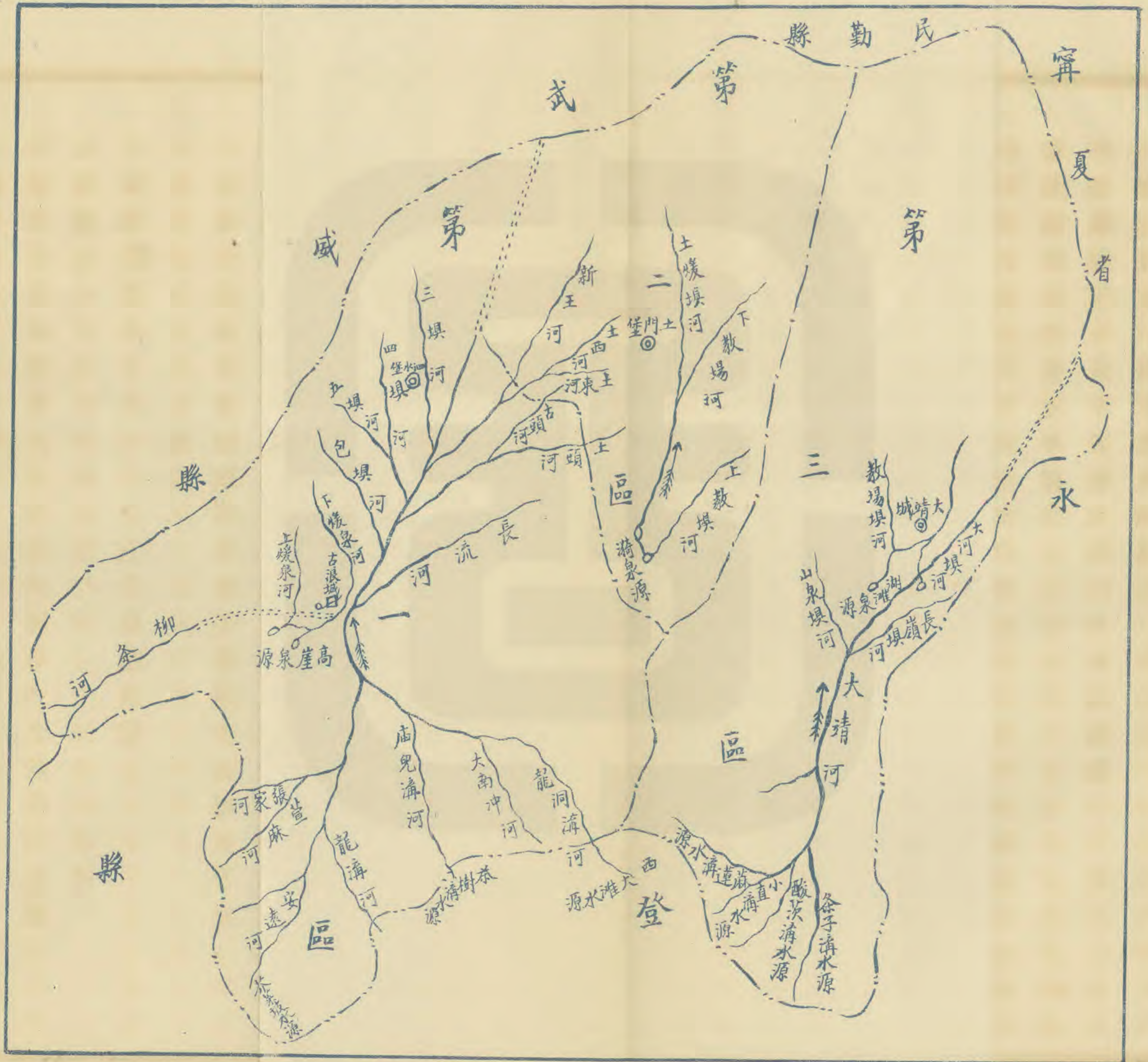
一額水糧三百八十五石六斗二合草隨糧數

一額正潤水三百二十八個時

一渠水自何家庄灌田起至下五壩崖頭墩止共長二十五里



古浪縣水利圖



縣

縣

威

第

武

第

民勤縣

甯

夏

省

第

永

三

區

大清河

西登

區

長流河

柳茶河

高崖泉源

龍洞溝河

大南沖河

龍溝河

酸茨溝水源

各子溝水源

張家河

安遠河

龍溝河

茶樹溝源

大灘水源

蓮溝源

小溝源

山泉塋河

源泉

湖

塋

長

塋

河

大

塋

河

大

塋

河

大

塋

河

大

塋

河

大

塋

河

大

塋

河

大

塋

河

大

塋

河

大

塋

河

大

塋

河

大

塋

河

大

塋

河

大

塋

河

大

塋

河

大

塋

河

大

塋

河

大

塋

河

大

塋

河

大

塋

河

大

塋

河

大

塋

河

大

塋

河

大

塋

河

大

塋

河

大

塋

河

大

塋

河

大

塋

河

大

塋

河

大

塋

河

大

塋

河

大

塋

河

大

塋

河

大

塋

河

大

塋

河

大

塋

河

大

塋

河

大

塋

河

大

塋

河

大

塋

河

大

塋

河

大

塋

河

大

塋

河

大

塋

河

大

塋

河

大

塋

河

大

塋

河

大

塋

河

大

塋

河

大

塋

河

大

塋

河

大

塋

河

大

塋

河

大

塋

河

大

塋

河

大

塋

河

大

塋

河

大

塋

河

大

塋

河

大

塋

河

大

塋

河

大

塋

河



西山壩縣西三十里引柳條河水灌田雨少卽涸並無開口時刻  
土門渠 煖泉壩縣東北六十里土門東北二里合上下教場二溝  
爲一壩一渠口闊四尺五寸五分下教場溝渠口一尺合閘按糧  
分水開口在賈家磨上上教場溝使水另有泉源並無開口  
一正額水糧二百一十三石六斗七升一合五勺上教場水糧三  
十石零五斗下教場水糧三十四石五斗一升  
一正額水二百六十三個時上教場一百四十個時下教場一百  
五十三個時  
一本壩渠水自泉腦灌田起至新河壩地界止共長一十五里  
頭壩縣東北五十里土門西南十里分水渠口與古頭壩合閘闊  
各十丈因土頭壩田地鴛遠外加潤溝開口一尺八寸深淺隨水  
低昂開口界在水平庄

# 古浪縣志

卷二

二十七

涼州城內東大街  
河西印刷局承印

一額徵水糧三百三十六石六斗九升九合草隨糧數

一額水三百八十八個時

一本壩渠水自何家磨灌田起至煖泉壩地界止共長一十五里

二壩東溝縣北五十里分水渠口闊四尺五寸三分深淺隨水低

昂開口界在三盤磨

一額徵水糧三百一十六石七斗七升六合草隨糧數

一額水三百六十個時

一渠水自三盤磨灌田起至涼州官路止共長三十里

二壩西溝新河王府縣東北三十五里起至六十里地止土門西

南十里起至二十五里止

一二壩西溝王府新河與東軍溝合閘分水其東軍溝開口闊四  
尺五寸三分獨溝另行其西溝新河王府三溝共一開口共闊九



尺三寸六分八厘三溝皆夥自下而上輪流起歇全河水灌田永爲定例其開口深淺隨水低昂開口界在三盤磨

一西溝正額水糧二百八十七石八斗八升五合草隨糧數正額全河水一百一十三個時

一王府正額水糧八十八石八斗六升九合五勺並無隨糧草束正額全河水四十四個時

一新河正額水糧二百二十八石草隨糧數正額全河水一百零三個時

一本壩渠水自古頭壩定寧寨灌田起至新河永豐堡邊牆止共長四十里

大靖渠 大河壩地界長十五里每輪水至大路起派

一大河壩分水渠口與長嶺壩分開各闊五尺界在閻王磨上本

### 古浪縣志

卷二

二十八

涼州城內東大街  
河西印刷局承印

壩水糧一百九十七石四斗四升四合草隨糧數額水四百零四時外加潤水六十五時

長嶺壩分水渠口與山泉壩合開各闊五尺界在小乾溝對直本壩水糧一百九十四石七斗三升九合九勺草隨糧數額水三百八十七時潤水三十九時地界一十五里

山泉壩分水渠口與長嶺壩合開各闊五尺本壩水糧一百九十六石九斗一升五合草隨糧數額水四百零二時外加潤水三十時地界長十五里外有上泉溝泉水一處以爲靖城

教場壩水源二處在城南湖灘內西邊大泉一處東邊鄭家磨塘泉一處餘皆漏沙小流遇大河壩派正水時仍留泉水原流

沙嘴溝分水開口各二尺教場壩因口水外闊一寸五分一本壩額正水糧一百八十六石一斗四升五合三勺草隨糧數



正額水三百六十八時濶水四十五個零半時

一廟田占水六時地界長五里

以上依舊志錄

長流川六壩水利碑記

古浪報耕開渠由來久矣案自乾隆八年蒙撫憲黃設法定制刊勒碑記照糧撥水長流承糧貳百玖拾餘石川六壩承糧三千七百餘石同一總河分水因長流壩纏山仰溝漏沙懸崖於斷崖處設木槽一通除底帮高四寸除帮底寬二尺八寸引水澆灌定以成規刊勒碑記不容紊亂並載誌書迄今七十餘載相安無事無如近年以來林木漸敗河水微細澆灌俱艱川壩之水各壩分散更兼濶下窩遠若無陰雨其涸立待長流離河甚近水之所流無有不到之處茲因水夫經理不善於嘉慶二十年兩造爭訟蒙縣主唐堂判按糧均水

## 古浪縣志

卷二

二十九

涼州城內東大街  
河西印刷局承印

固屬公允有長流壩楊振川等控稟在府蒙府憲馬大老爺堂斷仍遵照乾隆八年碑刊舊制木槽寬高尺寸相符定立合同各執一張但木槽首高尾底平陡不一於二十一年川六壩賈朝選等稟明府縣移文本縣主陳看驗飭令首高尾底之處令其下平府縣案下各具遵結以息爭端不意於二十二年春長流壩魏光甲等將川壩河口填塞木槽又復陡安川六壩胡國璽等控稟在案蒙縣主陳准究看驗堂判飭令拆毀陡安之木槽首尾俱平填塞之河口草石盡去嗣後無論河水鉅細聽其自然倘渠口淤塞同公疏濬不得私行挑挖木槽日久損壞着川六壩水利鄉老眼同補修兩造悅服具結在案倘該壩仍蹈前轍不遵合同碑記者鳴官究治庶可安農業而杜爭源川壩恐長流反覆滋事復稟縣主設立碑記蒙批准如所稟令設石碣以示垂久不朽云



嘉慶二十二年歲次丁丑六月中浣穀旦立碑在縣署大堂

考縣府檔案川六壩與長流壩人民爭水之控案自昔已然近年以來天多苦旱爭端因之愈甚亦水利為人民生命所關使之然也

### 長流壩水利碑文

特授上大夫監督財政司法調遣警備軍隊甘涼道道尹馬署理古浪縣行政長官兼理司法事務為

建立石碑以垂久遠事案查古浪縣署長流壩士庶唐國賓等與川七壩馮保元等因水涉訟當經委員白會同前縣馬秉公辦理按依官定尺式將川七壩截毀木槽照舊修復兩造成服在案旋據長流壩唐國賓等以建立石碑永絕訟端等情前來除批狀悉據長流壩水利與川七壩同一河源前清康熙五十九年經黃撫憲規定槽帮高四寸槽底寬貳尺八寸載明縣誌今有二壩馮保元土頭壩蘇漆

## 古浪縣志

卷二

三十

涼州城內東大街河西印刷局承印

新河壩張文煥古頭壩馮登例三壩鄭定國四壩胡金貴五壩丁睿才等糾合各壩謀反舊章截毀官定木槽幾釀巨禍誠恐日久反覆懇請建立石碑載定尺式查水利為賦命之源定章為率由之準無論時代若何變遷斷無忽焉更改之理除立案外合行刊立石碑為此碑仰長流壩及川各壩士民人等一體遵照嗣後該壩木槽如有損壞自應按依碑載附刊官定尺式照依規定除底帮高四寸除帮底寬二尺八寸公同修復長流壩不得違章加增川七壩亦不准任意截毀務宜時常審視無使損壞自刊碑之後川七壩人等倘敢仍蹈前轍截毀木槽者一經告發定即照律嚴辦決不姑容其各週知毋違須至碑者

### 附刊官定尺式

長流壩士庶

唐國賓 秦鳳鳴 張炳蔚 王友仁 俞進南  
楊丕勤 丁祖武 陳正廷 王祝堯 張啓明



川七壩士庶

馮保元 鄭定國 蘇溱  
張文煥 胡金貴 丁睿 才

民國五年十二月

日立此碑在道署

古浪水利圖說

古浪有三渠曰古浪渠土門渠大靖渠皆賴水以轉磨灌田也然有泉水壩有山水壩其爲泉水壩者於古浪則曰煖泉壩所謂高崖泉者也泉出城西二里許經冬不澁故名煖泉餘壩皆山水源發於烏稍嶺北合安遠之芥菜坡水黑松之龍溝水火燒岔水黃羊川之石門水廟兒溝水以成古浪河流東風解凍水皆盛注然自古邑附郭以南崇崗峻嶺東西迤邐或間歲一種無需乎水至郭東長流壩始於總河引水灌田自是而下東則古土頭壩合引之土門二壩東西溝新河王府合引之西則包圪壩引之四五壩合引之三壩引之西山壩地處高阜別引柳條河山水灌田雨少即涸不與諸壩例此古

古浪縣志

卷二

三十一

涼州城內東大街

河西印刷局承印

浪渠之大略也土門則又有一煖泉源出城南八里許亦經冬不澁別稱漪泉煖泉一壩引之餘壩則引古浪河山水曰土頭壩曰二壩東溝曰二壩西溝曰新河曰王府王府係明藩祿地今從武威撥入至新河東溝兩壩離河源漸遠地瘠賦逋與古渠三四壩同病此土門渠之大略也大靖則又有一泉曰湖灘泉源出城南二里許教場一壩引之餘皆山水但與古浪河源不屬別從不毛山發源自酸茨溝石峽東西分出引之者則爲長嶺山泉大河三壩此大靖渠之大略也自三渠十七壩而外餘壩皆山田矣又分山口爲四大水頭曰王家水曰薛家水曰東西礮兒水曰打喇水以水名實未嘗有水也然則烏乎水問諸土人則曰山中得水爲艱幸掘井得泉故謂之水頭有水名無水實也至古浪諸水田其壩口有丈尺立紅牌刻限次第澆灌或時加修濬士民無不均出效力水利老人實董成焉現有



奉憲碑文可據而三壩四壩東溝壩新河壩離水源頗遠議者欲從  
可可口開山數里引平番縣鎮羌一帶之水順安遠就勢而下則古  
浪河流愈旺愈暢從三四壩直抵鐮尖灘諸曠土皆可化爲沃壤實  
奇功也惜有沮之者其議遂寢不舉云

### 祠祀

天 民國五年奉祀天通禮每年冬至日祀於南郊高曠之地

案趙璘舊志載清乾隆時祀於西郊

孔子廟在城內西隅大成殿四楹尊經閣四楹啓聖祠四楹卽在尊  
經閣下東西廡各六楹燕居所一楹戟門四楹東西儀門各二楹  
鄉賢名宦祠各四楹省牲所小四楹更衣廳小四楹櫺星門四楹  
泮池一處園橋一座照壁一座東西柵門各二楹省牲更衣二所  
改爲忠義節孝祠民國三年奉祀孔典禮升爲大祀改文廟爲孔

## 古浪縣志

卷二

三十二

涼州城內東大街  
河西印刷局承印

子廟每歲中春秋上丁日致祭

關岳廟在城內西隅原係關帝廟民國四年五月奉關岳合祀典禮  
始附岳位於內每年於春秋分節氣後第一戊日爲祭日

以上俱係民國頒令祭祀者

文昌宮在城西隅

城隍廟在上城

龍神祠在南郊

雷公祠在北郊

社稷壇在城外東南里許

先農壇在城外東南里許籍田四畝九分

風雲雷雨壇在城外東南里許

厲壇在城外西北隅今毀



旗纛廟八蜡廟俱毀

苗公祠舊在古龍山下後移至城內五聖宮今廢

忠節祠大清一統志載在古浪縣城內祀明王經張威王朝陳泰徐

敏趙祥

右各祠廟祀典除孔子關帝民國初年猶祀今亦廢餘俱於民國成立時即停祀

### 古蹟

神仙洞在縣東南七十里紅土灣山北頂

醋溝即古浪河唐時名醋溝岑嘉州詩云雁塞通鹽澤龍堆接醋溝

鐵路崖在縣南十里

古浪峽兩山夾水松林在南鐵橋山在北一線西通形勝比潼關函谷而道旁高崖墜石幾幾乎巖覆過者神悚徐思靖吟

十景危巖墜險詩蜀道之難過上天我今獨立泰山前崖崩石墜不可數烏徑插天天與住谷中仄道車馬通盤旋百折如遊龍山下灘聲險成吼一夫當抵萬夫守明指揮王國秦題其上曰山川絕險

## 古浪縣志

卷二

三十三

涼州城內東大街河西印刷局承印

魯般石在縣南峽內十里河有巨石其上如人坐臥跡相傳為魯般

憩息處

按周時公輸子名班魯人也人物備考又云班燉煌人周時並無燉煌郡何有魯班意燉煌人乃魯般非魯班也然檀公班亦稱般

姑俟考

金銀洞在縣東薛家水相傳係漢唐時採取金銀處

甘酒石在古浪峽距城十二里許用其屑以釀酒味頗甘素名酸酒

石明刑部郎中陳棐出塞過峽更名甘酒石書刻三大字於其上並為之頌今南方官商過此必削以攜之間其故僉云可醫病屢見效且能催生如神

和戎城在古浪峽內距城十五里唐嗣聖十八年涼州都督郭元震所築今舊址猶存大清一統志載和戎故城即今古浪縣治唐書



大足元年郭元振遷涼州都督於南境峽口置和戎城行都司至元元年於和戎城立巡檢司屬永昌路洪武十年因舊水名改爲古浪十二年屬莊浪衛爲屯守之所正統三年巡撫羅亨信奏設古浪所

嚴將軍勸忠祠在雙搭堡南門外係明正德中古浪操守兼管所事嚴璽追剿魯番力戰而死前巡撫河西李公命建祠於此用以勸忠清同治間祠宇被焚只存木坊於道旁今猶在焉

十二寡婦墳在縣城南峽內九里許西山上砌石如連相傳爲宋時楊家寡婦帶兵征西至此陣亡葬處然史傳無徵姑存之以俟考鶴來松在大靖堡南關外古松相傳有鶴來棲故名

孤山墩在大靖堡西北二十里許明田樂達雲築以瞭哨備魯詳見詩歌其墩久已傾圮遺趾猶存

其地產煤唐家窰張家窰茹家窰劉家窰馬家窰及教育公窰均在其處教育窰原係兩

# 古浪縣志

## 卷二

### 三十四

涼州城內東大街河西印刷局承印

口自西口與他窰相距一百零二弓半

龍山墩在古龍山峯最高處係明初築城後築以瞭望者

畫兒嶺古墩在縣東南五十餘里嶺頂有墩二座傳爲漢時所築今跡尚存

昌松故城在古浪縣西漢置蒼松縣屬武威郡後漢曰倉松晉太和二年涼張天錫擊李儼於隴西自將至倉松其後改爲昌松并置郡十六國春秋呂光太安二年以郭騰讖言改昌松爲東張掖郡姚興弘始五年以閻興爲昌松太守戍其城魏書地形志昌松郡治溫泉縣隋書地理志昌松縣後魏置昌松郡後周廢郡開皇初改縣爲永世後改曰昌松元和志昌松縣西北至涼州一百二十里本漢倉松縣後涼置昌松郡縣屬焉開皇三年改爲永年後以重名復爲昌松有麗水府在縣城中倉松故城在縣東北十里漢



縣也

出大清一統志

摺次故城在古浪縣北漢置屬武威郡孟康曰摺音子如反次音咨後漢因之三國魏黃初中涼州刺史張既討盧水胡楊聲軍從鷓陰乃潛由且次出武威且次卽摺次也晉志謂之摺次張駿傳太寧元年有黃龍見於摺次之嘉泉呂光載記魏安人焦松迎張天錫于大豫於摺次陷昌松郡魏書地形志昌松郡領摺次縣隋書地理志後周廢摺次縣入昌松

出大清一統志

蒼松故城在縣東北十里漢蒼松縣也

出元和郡縣圖志

麗水府在縣城中

## 古浪縣志

卷二

三十五

涼州城內東大街  
河西印刷局承印

出元和郡縣圖志

白馬戍在縣東北五十里

出元和郡縣圖志

烏城在古浪縣南唐書地理志涼州東南二百里有烏城守捉

出大清一統志

鸞鳥城太平寰宇記載鸞鳥城前涼張軌時有五色鳥集於此遂築城以美之後魏帝改爲神鳥城

金呂城太平寰宇記載金呂城晉將馬隆所築依於金呂山築之城因山以名其山有鳥雀形見人卽以嘴啄石自圖其形以示人

魏安城太平寰宇記載魏安城在縣東漢樸剽縣後爲魏安隋省

允街故城太平寰宇記載允街故城漢縣今廢城在今縣東南城臨麗水一名麗水城按其城地勢極險卽沮渠蒙遜增築以爲防戍



之所迄今尙堅完如新

漢口廢縣在縣南十六國春秋晉隆安三年禿髮烏孤謀伐涼使其將金述屯昌松漢口阻禿髮檀嘉平元年姚興使其子弼等來伐濟自金城進次漢口魏志昌松郡領莫口縣卽漢口也後周廢出大清一統志

白山廢縣在縣東漢置樸剝縣屬武威郡寰宇記漢樸剝縣後爲魏安在昌松東隋志昌松有魏置魏安郡後周改置白山縣尋廢唐志昌松縣北一百五十里有白山戍卽故縣治出大清一統志

柏臺在土門堡東北數武邊地無春鶯花絕少柏臺春去仍留引人入勝園林疎落河水縈迴春興無邊斯堪斟酌徐思靖吟十景柏臺春暮詩柏臺之春春已暮桃花爛慢嬰花吐暮時誰曉柏臺春柏臺知春春早淪歲寒正是春時節無奈人間並不識但言柏影何青青怪煞人酣我獨醒

石城子在縣東南九十里形似方城天然壁立其底光潔如磨成者古浪縣志 卷二 三十一 涼州城內東大街 河西印局承印

中有九連池水注其內四時不涸城之半壁有石洞一高約丈餘能容五百人相傳其水有毒同治年有避難洞中者飲之中毒或又云飲之破腹

三蓮池在石城子口三池相連形似蓮花瓣故名寶瓶塔在縣南黑松堡西里許之山頂有塔七座相傳係漢時所築同治年燬其跡尙存

古城在大靖堡城北里許 暗啞泉在大靖堡城內壽國寺釋迦佛蓮座下深不可測水甘而味美相傳宋時孟良嘗取此水治愈楊總兵啞疾

三角城在大靖鄭家湖灘東山頂今視之形跡顯然 祭馬關井在縣東南九十里井傍石壁尙有字跡 臥牛圈井在大靖堡南峽口張家庄



小女義塚在大靖西關外里許考之里人皆云其塚年代久遠遺其  
姓氏里居惟先輩父老相傳晨間有小女攜筐採薪路遇惡少強  
逼野合小女堅拒不從恐為所辱遂觸石而死里人義之為之勒  
貞珉於道左今塚跡宛在而貞珉失焉

鴛鴦池在縣西南五十餘里之鷄冠峽有水盈盈經冬不乾兩池各色清濁  
劃然徐思靖吟十景鴛池水色詩

我遊河上之清泥濁者為黃清者淮密邇重看惠山頂清清濁濁排雙井綠知黑白天  
然分誰與好匹為同羣太液池中夢裏長投鞭分劈兩鴛鴦有詩水裏交雙頸涇濁陰

陽震時整濯纓濯足從  
盤桓滄浪水際宜同看

唐巨航讀書處在城西南隅文廟東有一葦別墅地大震後頽廢丁卯

冬抱罕徐讓來宰是邦題跋其處云讓奉命來攝古篆距年伯唐公巨航之逝幾一年  
矣間與邑人士談公平生壯遊戎幕晚息里門亮節清風負絕時流深以未得一及見  
為憾次年春偶步縣城西南隅樹木深處和瓦殘磚兒童指謂地震前有屋兩楹為公  
讀書養神之所徘徊遺蹟不忍去者久之從哲嗣星泉同年得瞻遺像古貌巍然令人  
起敬爰題數  
言藉誌景仰

寺觀

古浪縣志

卷二

三十七

涼州城內東大街  
河西印刷局承印

永壽寺在縣城北街元時建後遭兵燹明洪武十九年重脩今廢

龍泉寺在縣城西郊十六年燬廢

香林寺在縣南十五里今廢

清真寺三一在縣城北關一在龍溝堡一在土門堡

俞家寺在縣東北十餘里今廢

喬家寺在縣東北四十里今廢

寶塔寺在縣東北五十里

普覺寺在土門堡關場

紅山寺在大靖酸茨溝

龍潭寺在大靖酸茨溝

壽國寺在大靖外城東北隅明萬歷三十四年建藏有經  
卷多本

青山寺在孤山墩五里許



白衣寺在大靖堡內

真武觀在縣城南街今廢

雷壇觀在大靖東郊外

集仙觀在土門堡西門外

真武觀在大靖內城北街

廟宇

會館家祠附  
教堂

城隍廟在縣城上城十六年地震頽廢今略脩數間

呂祖廟在縣城上城地震頽廢地址修縣政府

八聖宮在縣城上城地震頽廢地址修同善社

燃燈佛樓在縣城南街遭地震全城房屋未搖倒者只此一樓十八

年遷修上城

眼光殿在縣城北街地震頽廢今修數間

### 古浪縣志

卷二

三十八

涼州城內東大街  
河西印刷局承印

財神廟在縣北關地震頽廢

三青閣二一在古龍山頂一在鐵櫃山頂今俱廢

菩薩樓在縣城西門外地震頽廢

金龍廟在縣城西郭地震頽廢

百子宮在縣城西郭地震頽廢

文宮在縣北雙塔堡宮內有園數畝產梨甚佳今廢

關帝廟八一在縣城上城一在北關一在胡廟壩一在雙塔堡一在

岔路子

路傍有  
聖碑

一在泗水堡一在頭溝嶺一在王家水興隆山俱廢

文昌宮五一在縣城西南隅一在泗水堡一在包圪溝一在安遠堡

一在徐家廟臺俱廢

龍王廟八一在縣城南關一在城東河灘一在古龍山麓一在縣城

西門外窰灣一在黃羊川張家墩一在縣北八里營一在縣北四



壩一在東山杜家峴子

玉皇閣在縣城鐘鼓樓上今廢

雷祖廟三一在縣城北關一在黃羊川南衝口一在安遠堡地震俱廢

火祖廟二一在縣城南街一在西川冰溝墩俱廢

娘娘廟六一在縣城北街一在北關一在泗水堡一在西川馮嵐溝

一在黑松堡一在包壩胡家灣俱廢

五聖宮四一在縣城一在張家河石嘴子一在黑松壩火燒溝一在童家地灣俱廢

七聖宮七一在西川柳條河一在樊家墩一在龍溝堡秤溝灣臺一在黑松壩徐家廟臺一在黑松壩王家臺一在東山壩一在張家嵐俱頽廢

### 古浪縣志

卷二

三十九

涼州城內東大街  
河西印刷局承印

三聖宮三一在西川樊家崖頭一在東山壩大臺一在東山新瑤峴

子地震頽廢

石門山廟在縣南黃羊川地震後重修

三官樓在縣東南胡廟壩十六年頽廢二十六年修起

聖母宮在西川堡地震頽廢

三官廟二一在西川堡一在煖泉壩大旱台俱廢

牛王宮在西川馮嵐溝頽廢

三師殿在西川口地震頽廢

北極宮在古頭壩定寧寨十六年頽廢已修

老君閣在安遠堡地震頽廢今修

瑞泉宮在龍溝堡頽廢今重修

九聖宮在黑松壩青土坡頽廢



皇母宮在黑松壩趙家庄今廢

新龍廟在縣東北長流壩地震燬廢

土主廟四一在縣城北關十六年燬今修一在煖泉壩王府溝一在

東山壩小台一在東山壩頭溝嶺俱廢

忠義會館二一在縣城北街十六年頽廢地址修青雲學校一在黑

松堡地震燬

考碑記縣城忠義會館係唐太宗年間建修明洪武時重修

嘛呢堂在縣北八里潭家庄

山西會館三一在縣城北街十六年燬今修大殿三間市房一院一

在黑松堡一在黃羊川一棵樹俱燬

楊氏旌表節孝祠在縣城北街十六年遭震全城房舍無遺獨此祠

屹然未倒人僉云是真節孝之報邑人士呈報省府督辦劉郁芬

題歷劫不磨四字以褒之

# 古浪縣志

卷二

四十

涼州城內東大街  
河西印刷局承印

天主堂在縣城內上城民國十七年創修

右各祠廟統在第一區境內經民國十六年地震完全震頽空有

地址而歸作教育產者有之亦間有重修數楹者不過十之一二

文昌閣在土門堡內城

天駟宮又名太歲廟又名馬廟在堡東路南明天啓年建修

三聖宮在堡東北明天啓年建修

城隍廟在堡城內

火祖廟二一在堡城內一在王府營

魁星閣孤魂壇均在堡東沙灘

文昌宮二一在西瑤壩一在薛家水

土主祠三師閣均在堡北稍門

斗母閣在堡西關場



三星閣在堡城東

三教殿在堡城西北永豐堡

菩薩樓在堡東城門上清康熙年建修

關帝廟三一在堡城西隅一在西瑤壩一在薛家水

七聖宮在堡西胡家邊

雷祖廟二一在堡西王府營一在西瑤壩

三官閣燈山樓均在堡城西

大會館在堡西關場天主堂二一在堡外一在元土溝

忠義會館在堡東門內

右各祠廟統在第二區境內十六年地震雖有搖壞者而大半尙未倒塌

財神閣在大靖堡城內街中

## 古浪縣志

卷二

四十一

涼州城內東大街  
河西印刷局承印

酒仙閣在堡北街

太清宮三聖祠均在堡城北街

三星閣在堡外城福壽巷

龍王廟十三一在堡城井院巷內二在山泉壩四在大河壩二在長

嶺壩一在磨石溝一在崖頭庄一在橫梁山一在打喇壩

玉皇閣在堡裏城街中

文廟文昌宮均在堡裏城文廟巷

魁星閣在堡裏城東南角上

娘娘廟二一在堡裏城東城上一在橫溝橋

武廟在堡裏城街東

火祖廟二一在堡裏城街東一在山泉壩

城隍廟百子宮均在堡裏城西



藥王宮在堡裏城東

勒馬廟在堡裏城前街

斗姆宮在堡南關

五聖宮五一在橫溝橋一在橫梁山一在堡城南關一在長嶺壩一在山泉壩

文昌閣在堡城西關菩薩閣亦在西關

北斗宮在堡城北關

天師閣在堡城東關

東嶽廟在堡城西北

雷聖宮三官廟均在堡南十五里

無量殿在張興寨

玉皇廟在黑山嘴山頂

## 古浪縣志

卷二

四十二

涼州城內東大街  
河西印刷局承印

三聖宮在大河壩石崗子

魁星樓劉家廟均在長嶺壩

七星廟在山泉壩七星山

土主廟四一在石磬子一在橫梁山一在紅土灣一在石城子

二郎廟在堡南石磬子

案道書稱二郎爲清源真君朱子語錄蜀中灌口二郎當是李冰  
今來現許多靈怪乃是他第二子皇朝文獻通考雍正五年四川  
巡撫德疏言都江堰口廟祀李二郎有功蜀地請加封號部議按  
史記漢書蜀守李冰鑿離堆穿三江功績歷歷可考惟灌縣志有  
使其子二郎鑿穿江之語是二郎雖能成父之績李冰實主治水  
之功該撫請封其子而不及李冰似未妥協詔令並給封號李冰  
爲敷澤興濟通佑王李二郎爲承績廣惠顯英王據此則二郎乃



秦時蜀守李冰之子俗以演義之謬謂二郎爲楊戩稱楊二郎殊誤

三聖祠在堡城北街西邊

昭忠祠在堡內城街東

董氏宗祠

因董劉氏守節後人建立祠堂

馬氏宗祠均在堡內城前街

山陝會館在堡北街東邊

天主堂在堡城內

右各祠堂廟宇統在第三區境內經民國十六年地震在堡城左右者雖有破壞未全頽倒其在各鄉者大半搖平間有修復者亦屬寥寥

### 陵墓

左公墓舊志載縣北二十里許有石碣上題明刑部侍郎左公墓墓

## 古浪縣志

卷二

四十三

涼州城內東大街  
河西印刷局承印

在道東惟名號里居無考其官爵不可歿也今無遺趾不知其處

毛侯墓在黃羊川內

詳見舊志鄉賢

十二寡婦墳

見前古蹟

汪公墓在縣北三里民國二十七年因修公路掘開墓堂用磚砌甚寬大雖有墓誌而字跡難辨惟汪公二字尙顯視其衣履已朽腐似明時衣冠多年亦無後人拜掃姑誌之以俟考



