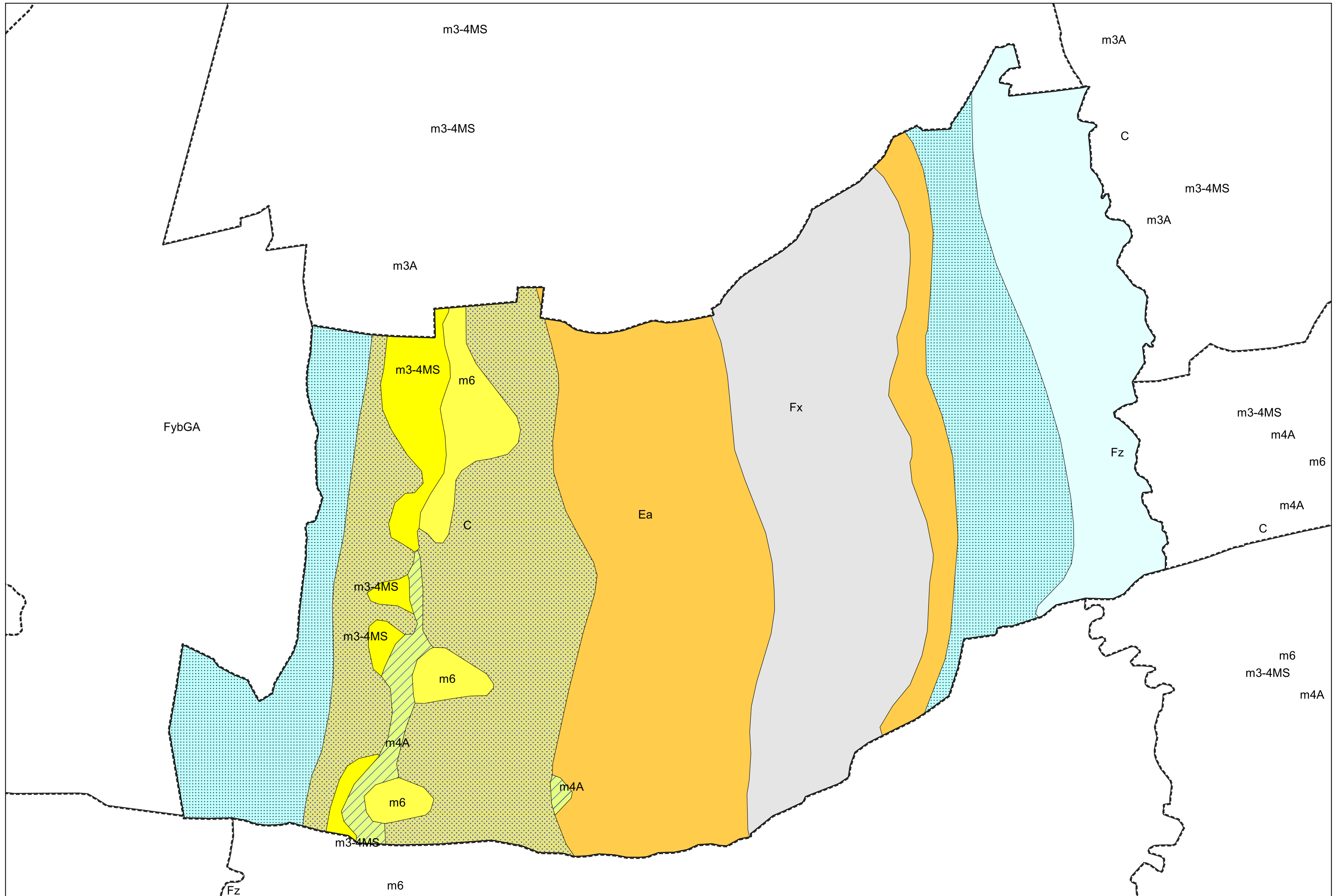










Carte géologique des sols de la commune de Lescurry



Légende la la carte géologique de la commune de Lescurry

-  Ea, Dépôts superficiels, souvent soliflués, coulée boueuse, limons - 3
-  C, Colluvions, dépôts de pente indifférenciés - 5
-  Fz, Alluvions fluviales actuelles et subactuelles - 13
-  FybGA, Pléistocène supérieur. Alluvions würmiennes des terrasses inférieures de la Garonne et de l'Adour : galets, graviers et sables - 15
-  Fx, Alluvions anciennes du Riss - 17
-  m6, Pontien : Argiles à galets et graviers, sables - 50
-  m4A, Serravallien : Niveau du Calcaire supérieur de l'Astarac (Helvétien supérieur) - 53
-  m3-4MS, Langhien - Serravallien : Niveaux des calcaires de Monlezun et de Sansan (Helvétien moyen) - 55

