

# REVISIÓN SIMPLIFICADA DEL PLAN GENERAL DE VALENCIA

## CATALOGO DE BIENES Y ESPACIOS PROTEGIDOS Ordenación Estructural

### NAVES-TALLER RENFE JUNTO CALLE FILIPINAS Y MUELLES CUBIERTOS EN ZONA CENTRAL

<b>SITUACIÓN:</b> Calle Filipinas jto. Cmno.Viejo Malilla	<b>BIEN DE RELEVANCIA LOCAL (BRL)</b>
<b>BARRIO:</b> 1-RUSSAFA	
<b>DISTRITO:</b> 2-L'EIXAMPLE	
<b>CÓDIGO:</b> BRL 02. 01. 10	
<b>CATEGORÍA:</b> MONUMENTO DE INTERÉS LOCAL	

#### 1. PARCELA:

##### REF. CATASTRAL VIGENTE:

Coordenadas UTM:

X = 725.665,42

Y = 4.371.155,29

**CART. CATASTRAL** 423-11- II / IV

**IMPLANTACION:** AISLADA

**FORMA:** REGULAR

**SUPERFICIE:** Nave 1 : 2.754,02 m2

Nave 2 : 527,15 m2

Nave 3 : 498,04 m2

Nave 4 : 1.092,71 m2

Nave 5 : 1.342,79 m2

Nave 6 : 1248,02 m2

Nave 7 : 2.229,93 m2



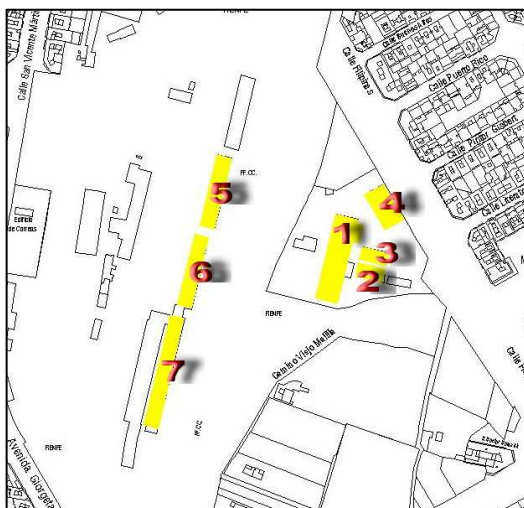
#### 2. EDIFICACIÓN:

**NUMERO DE EDIFICIOS:** 7

**NUMERO DE PLANTAS:**

**OCUPACION:** TOTAL

**CONSERVACION:** BUENO



Parcelario Municipal 2009 SIGESPA

#### 3. CIRCUNSTANCIAS URBANISTICAS Y PATRIMONIALES VIGENTES:

**PLANEAMIENTO:** HOMOLOGACIÓN Y PRI

PARQUE CENTRAL

[BOP 28-06-07]

**HOJA PLAN GENERAL:** 40

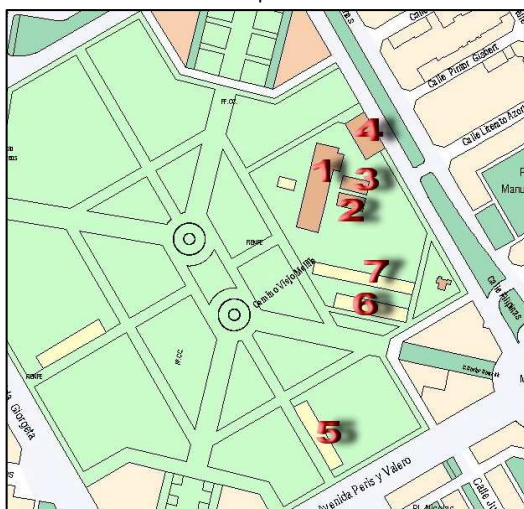
**CLASE DE SUELO:** SU

**CALIFICACION:** Edificación Abierta (EDA)

**USO:** Servicio Administrativo (AD)

**PROTECCION ANTERIOR:** BRL (28.06.07)

**OTROS:** Nº Archivo: 1733



Planeamiento vigente sobre parcelario  
Municipal SIGESPA 2009



AJUNTAMENT DE VALENCIA

**NAVES-TALLER RENFE JUNTO CALLE FILIPINAS  
Y MUELLES CUBIERTOS EN ZONA CENTRAL**

**4. DESCRIPCION Y REFERENCIAS HISTÓRICAS:**

Su ubicación actual fue motivada por la ampliación de servicios de la Compañía del Norte y vino a suplir a la antigua estación valenciana de 1.852, situada en la calle Sagrario de San Francisco la cual resultaba insuficiente constituyendo además una seria barrera para la circulación de la primera ronda de la ciudad viniendo a ocupar terrenos no urbanizados aunque ya planteados según la trama del Plan del Ensanche de 1.907 en su límite interior y próximos a la antigua puerta de Ruzafa.

Atribuidas a Demetrio Ribes sin referencia documenta localizada. Tras el hangar de la estación se encuentra el gran espacio cerrado de la playa de vías, con la estación de mercancías, zona de maniobras, talleres y demás servicios ferroviarios. Es un ejemplo que se conserva de arquitectura ferroviaria. Ubicadas en el propio solar de la compañía, su función es de servicio interno de la estación.



Cartográfico Municipal 1929 - 1945



NAVES-TALLER RENFE JUNTO CALLE FILIPINAS  
Y MUELLES CUBIERTOS EN ZONA CENTRAL

5. REFERENCIAS TÉCNICAS:

AUTOR DEL PROYECTO: Atribuido A Demetrio Ribes  
FECHA DE CONSTRUCCION: 1917  
SISTEMA CONSTRUCTIVO:

Naves 1, 2, 3 y 4:

Muros macizos de ladrillo cara vista con adornos moldurados. Cubierta sobre cerchas metálicas y amplios ventanales de estilo modernista. A resaltar la cubierta en diente de sierra de la nave nº4 que conforman un paisaje industrial poco usual en Valencia.

Naves 5, 6 y 7:

Muros y pilares de ladrillo macizo con cubierta de cerchas metálicas. En los tres muelles cortos las fachadas laterales están cerradas y con huecos cada tres módulos y en el muelle largo las fachadas laterales se encuentran abiertas, sin cerramiento



NAVE 1

6. VALORES PATRIMONIALES:

Valoración urbanística:


- Valor ambiental
- Integración Urbana
- Carácter articulador
- Carácter estructural

Valoración arquitectónica:

- Adscripción tipológica
- Carácter modelo referencia
- Ref. cultural-arquitectónica

Valoración socio-cultural:

- Referencia histórica



MUELLES CUBIERTOS

Valoración Pormenorizada:

Fachada Principal:

Fachada trasera o lateral:

Cubierta:

Estructura espacial interna:



NAVES 2 Y 3



NAVES-TALLER RENFE JUNTO CALLE FILIPINAS  
Y MUELLES CUBIERTOS EN ZONA CENTRAL

7. ENTORNO DE PROTECCION:

Delimitación del espacio afectado:

Descripción de la línea delimitadora:



8. RÉGIMEN DE INTERVENCIÓN:

- Conservación
- Restauración
- Eliminación de elementos añadidos
- Reposición de elementos primitivos
- Reforma y redistribución interior

Condiciones:

9. NORMATIVA DE APLICACION:

Con carácter general será de aplicación lo establecido en la Ley del Patrimonio Cultural Valenciano (LPCV) – Ley 4/1998 de 11 de junio, del Consell de la Generalitat (DOGV nº 3.267 de 18/06/1998), modificada por la Ley 7/2004, de 19 de octubre y por la Ley 5/2007, de 9 de febrero y por la Ley 2/2010, de 31 de marzo, así como la Ley Urbanística Valenciana (LUV) – Ley 16/2005 de 30 de diciembre, del Consell de la Generalitat (DOGV nº 5.167 de 31/12/2005)

En aplicación de lo dispuesto en el art. 50.4 de la LPCV, cualquier actuación, pública o privada, que se lleve a cabo en el ámbito del BRL será notificada a la Consellería competente en materia de cultura simultáneamente a que se produzca la notificación al interesado.

10. REFERENCIAS BIBLIOGRÁFICAS:

Ficha catálogo de la HOMOLOGACIÓN Y PRI PARQUE CENTRAL , ficha pág.12

11. OBSERVACIONES:

