記号	借地権割合	記号	借地権割合
A	90%	E	50%
B	80%	F	40%
C	70%	G	30%
D	60%	H	20%

繁華街・高度商業地区
道路を中心として全地域
道路沿い

普通商業地区
併用住宅地区
全地域
北側道路沿い
南側全地域

中小工場地区
北側全地域
南側道路沿い
南側全地域

大工場地区
北側全地域
南側道路沿い
北側全地域

普通住宅地区
家内工業地区
無印は全地域

49017

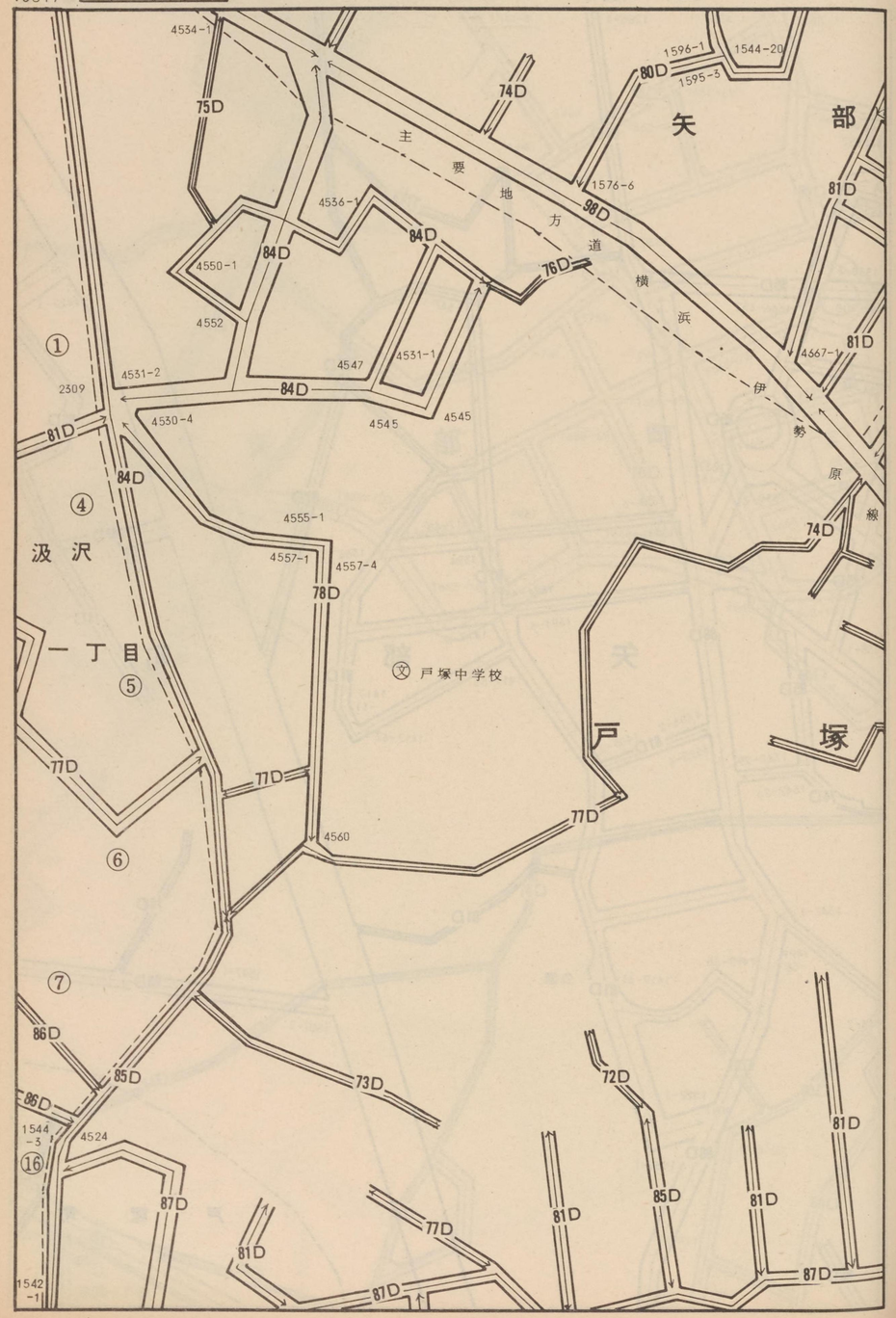

49016
矢部町
49012 汲沢町 戸塚町 49024
49018

戸塚（戸塚区） 49017

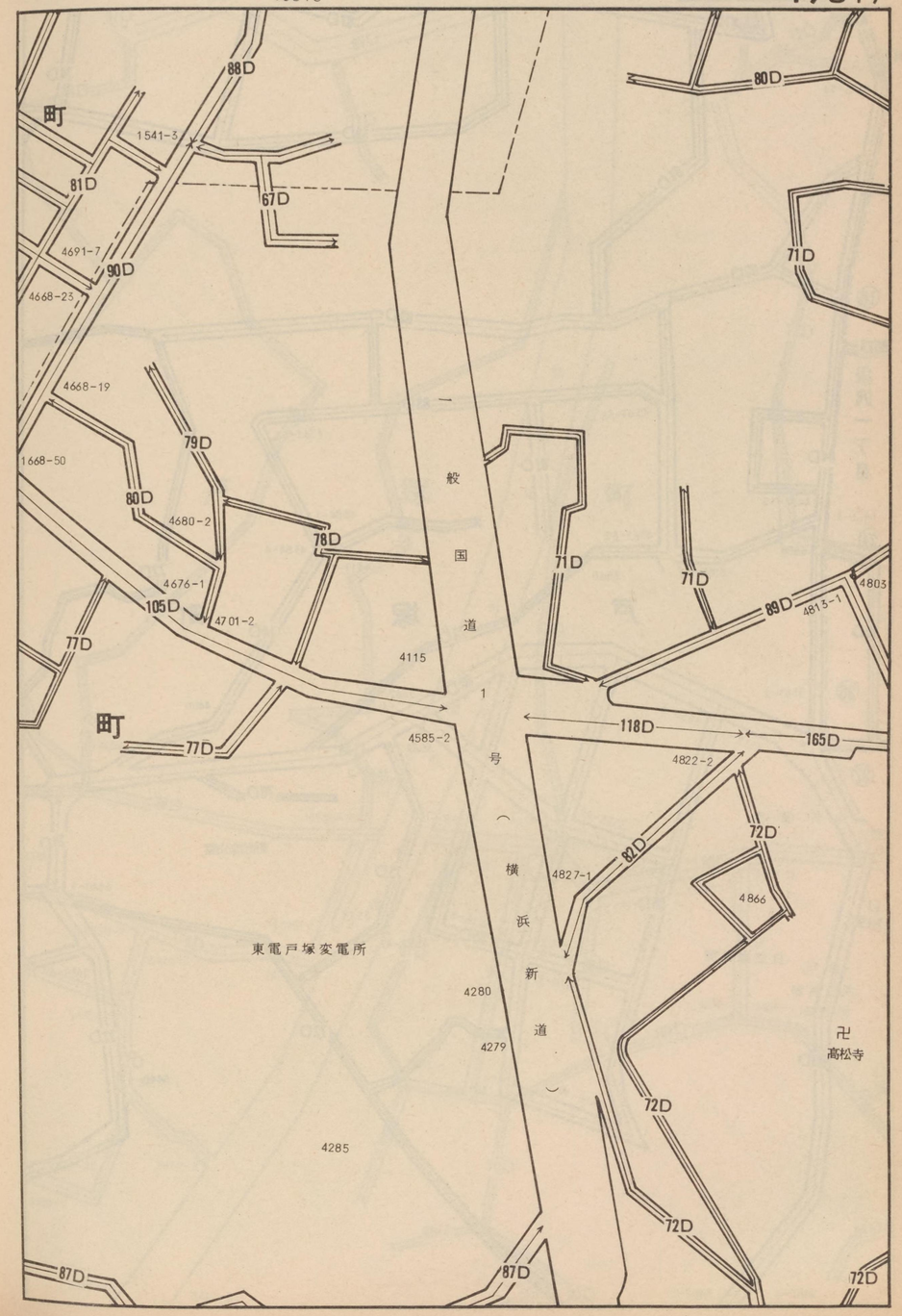

記号	借地権割合	記号	借地権割合
A	90%	E	50%
B	80%	F	40%
C	70%	G	30%
D	60%	H	20%

繁華街・高度商業地区
道路を中心として全地域
道路沿い

普通商業地区
併用住宅地区
全地域
北側道路沿い
南側全地域

中小工場地区
北側全地域
南側道路沿い
南側全地域

大工場地区
北側全地域
南側道路沿い
北側全地域

普通住宅地区
家内工業地区
無印は全地域

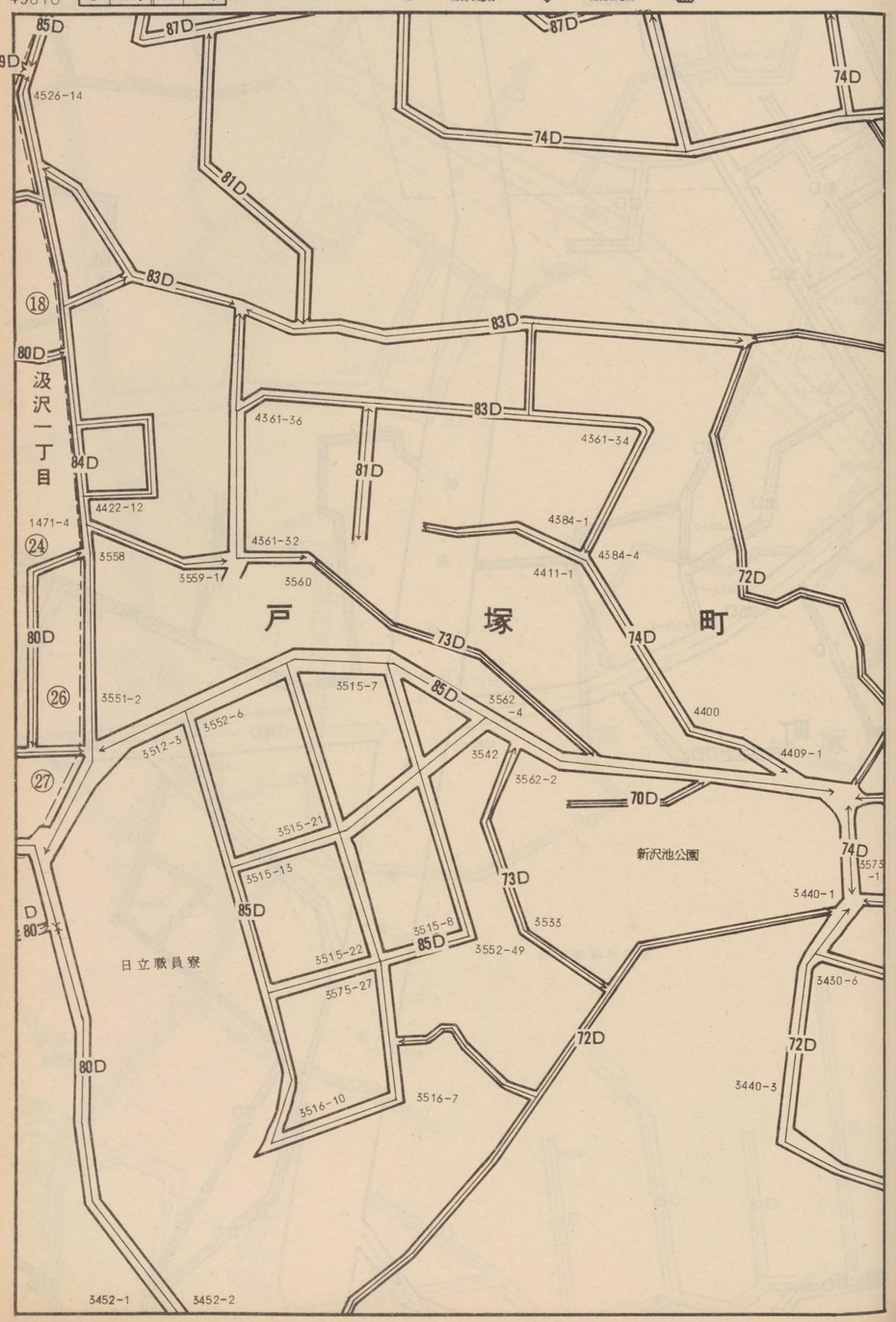

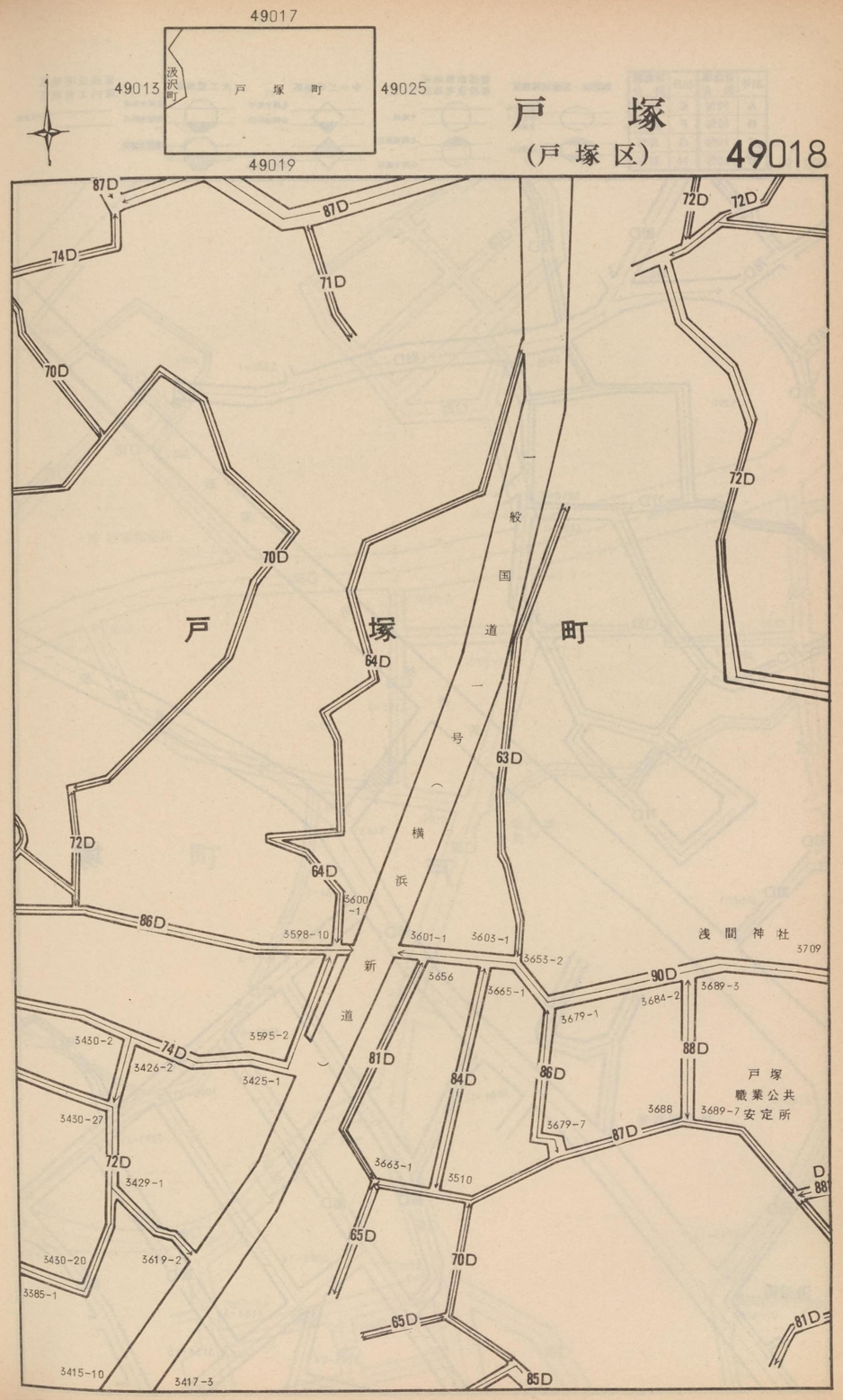

記号	借地権割合	記号	借地権割合
A	90%	E	50%
B	80%	F	40%
C	70%	G	30%
D	60%	H	20%

繁華街・高度商業地区
道路を中心として全地域
道路沿い

普通商業地区
併用住宅地区
全地域
北側道路沿い
南側全地域

中小工場地区
北側全地域
南側道路沿い
南側全地域

大工場地区
北側全地域
南側道路沿い
北側全地域

普通住宅地区
家内工業地区
無印は全地域

49019

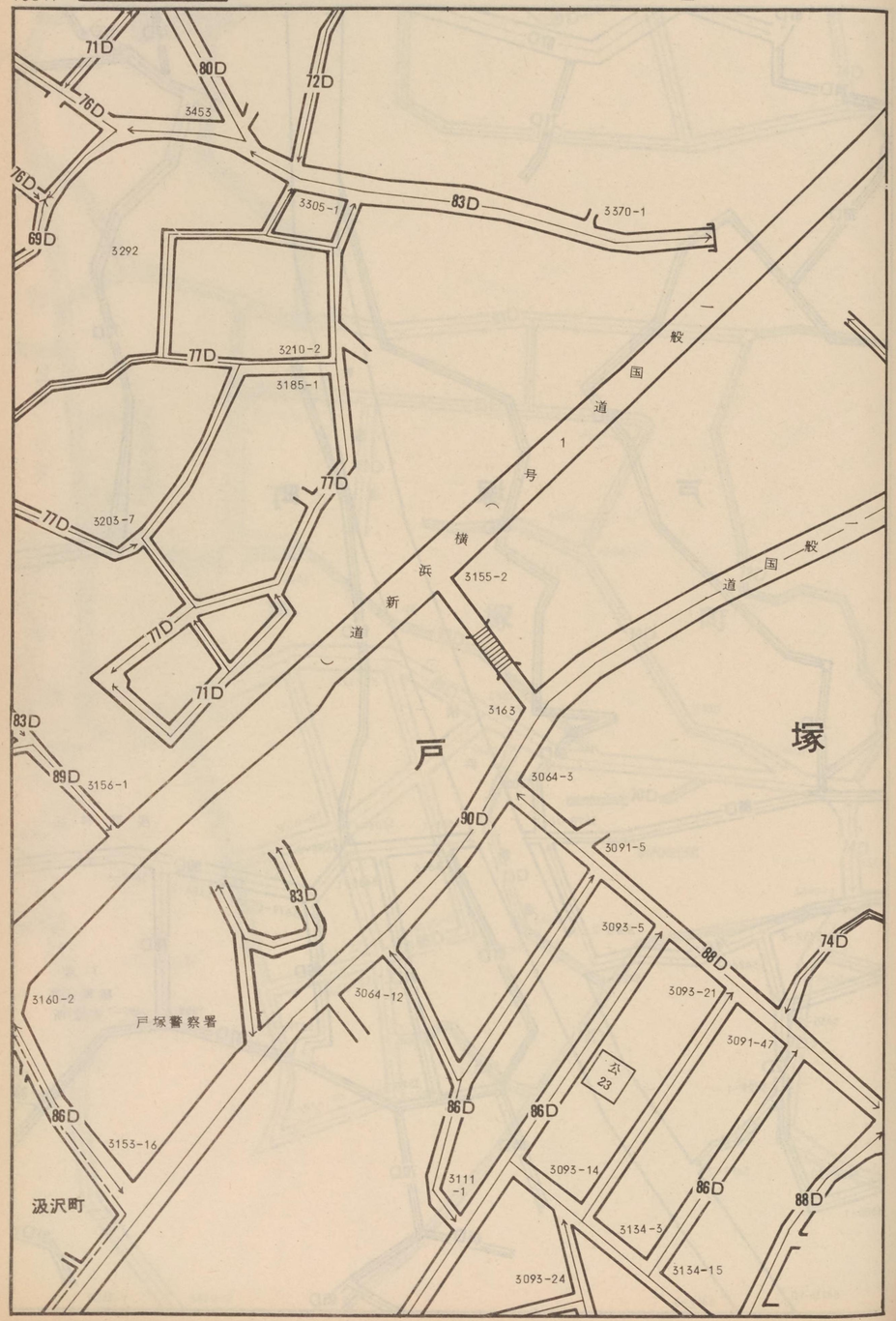

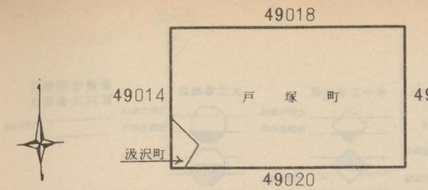

戸塚（戸塚区）

49019

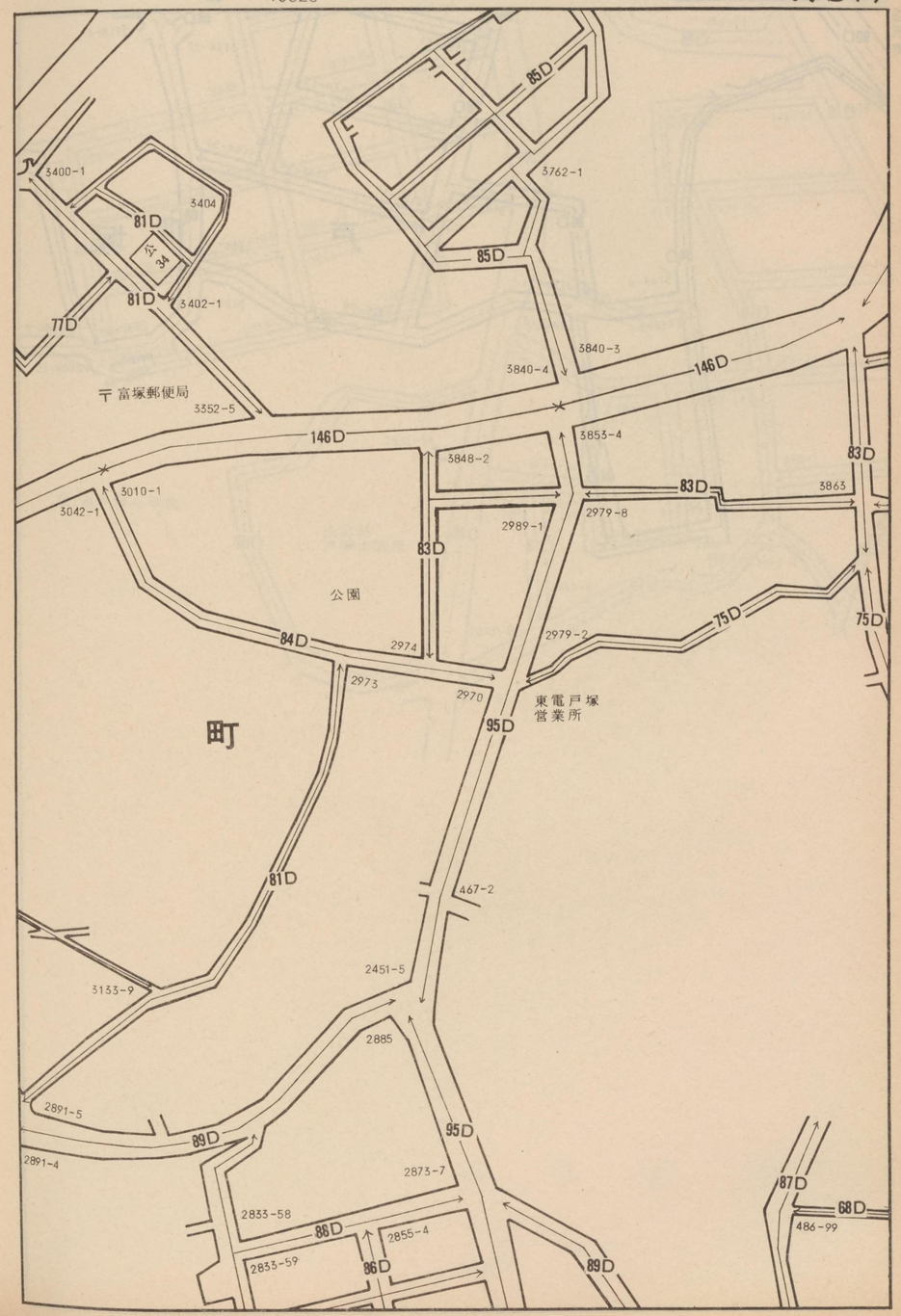

記号	借地権割合	記号	借地権割合
A	90%	E	50%
B	80%	F	40%
C	70%	G	30%
D	60%	H	20%

繁華街・高度商業地区
道路を中心として全地域
道路沿い

普通商業地区
併用住宅地区
全地域
北側道路沿い
南側全地域

中小工場地区
北側全地域
南側道路沿い
南側全地域

大工場地区
北側全地域
南側道路沿い
北側全地域

普通住宅地区
家内工業地区
無印は全地域

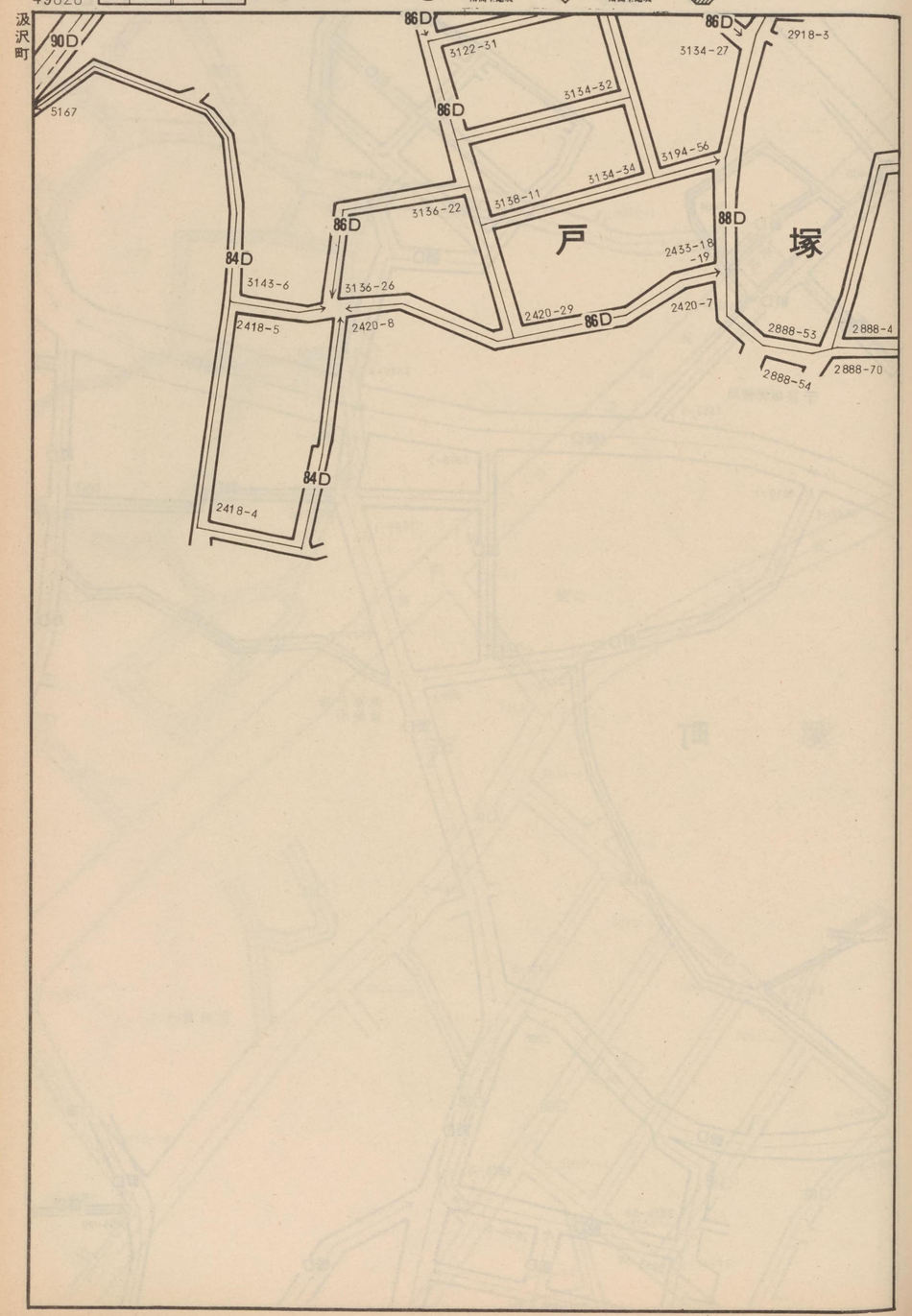

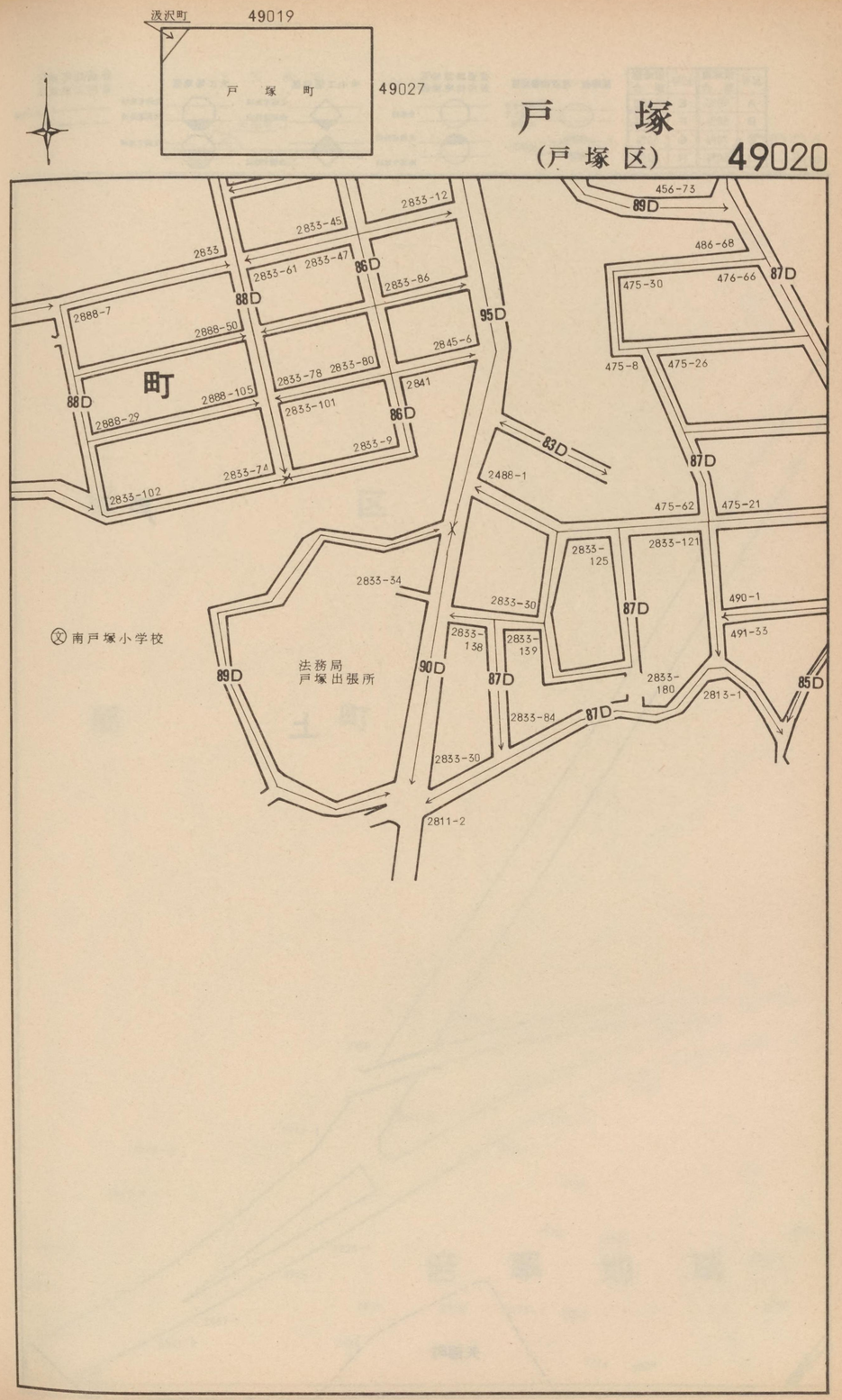

記号	借地権割合	記号	借地権割合
A	90%	E	50%
B	80%	F	40%
C	70%	G	30%
D	60%	H	20%

繁華街・高度商業地区
道路を中心として全地域
道路沿い

普通商業地区
併用住宅地区
全地域
北側道路沿い
南側全地域

中小工場地区
北側全地域
南側道路沿い
南側全地域

大工場地区
北側全地域
南側道路沿い
北側全地域

普通住宅地区
家内工業地区
無印は全地域

49021

戸

上

矢部町

上矢部町

49028

矢部町

49022

戸塚（戸塚区） 49021

塚 区

部 町

倍率地域

2878-3
2900
2863
2878-3
2800-3
2912-1
2916-2
2949-2
2798
3942-1
2796
2808-5
2813
2937-2
2923-1
2812
2925-1
3053-7
2920
2918
2793-D
2792
2726
2431-1
3071-2
2784
2774
2809

記号	借地権割合	記号	借地権割合
A	90%	E	50%
B	80%	F	40%
C	70%	G	30%
D	60%	H	20%

繁華街・高度商業地区
道路を中心として全地域
道路沿い

普通商業地区
併用住宅地区
全地域
北側道路沿い
南側全地域

中小工場地区
北側全地域
南側道路沿い
南側全地域

大工場地区
北側全地域
南側道路沿い
北側全地域

普通住宅地区
家内工業地区
無印は全地域

49022

上矢部町

上矢部町

八幡神社

横浜新道

卍来迎寺

基19

戸塚
(戸塚区)

49022

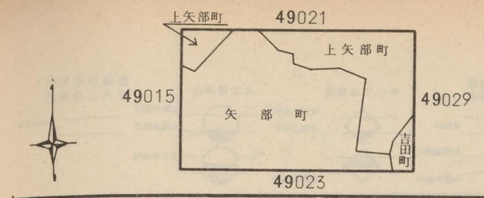

矢部町

上矢部町

矢部町

戸塚ボーリングセンター

矢部団地公園

吉田町

記号	借地権割合	記号	借地権割合
A	90%	E	50%
B	80%	F	40%
C	70%	G	30%
D	60%	H	20%

繁華街・高度商業地区
道路を中心として全地域
道路沿い

普通商業地区
併用住宅地区
全地域
北側道路沿い
南側全地域

中小工場地区
北側全地域
南側道路沿い
南側全地域

大工場地区
北側全地域
南側道路沿い
北側全地域

普通住宅地区
家内工業地区
無印は全地域

49023

963-3 963-22 963-22 969-13 941-1 771-35 公58 959-17 969-26 969-16 221-17 771-19 771-15 86D 77D 812-2 651-13 92D 651-4 651-9 651-3 651-1 651-16 90D 969-21 1422-32 771-4 771-3 86D 787-4 793 777 781-1 778 681 699-3 85D 84D 694-2 686-1 641-6 84D 74D 745-7 85D 70D 70D 86D 80D 5114 5121-3 86D 5109-1 5109-3 78D 78D 86D 86D 78D 79D 80D 92D

卍雲林寺

矢部町

戸塚

49022

49016 49030

矢部町

戸塚町

49024

戸塚
(戸塚区)

49023

860-41 260 260-21 260-26 92D 96D 232-1 291-1 232-9 627 89D 634 89D 321 279-4 278-4 327-2 98D 327 264-3 337 331 350-2 350 350-3 350-4 352 352 370-1 424-2 89D 352 47-1 50-1 92D 269-1 171-3 177-1 177-3 165-1 100D 157-1 100D 100D 516-5 5127-3 60-6 146-1 150-1 142-1 138-1 136-1 136-3 101D 133 98D 98D 93-4 90D 92D 矢部郵便局

第二 矢部団地公園

矢部町

矢部東公園

バスターミナル

矢部町

96D 92D 100D 100D 100D 92D 90D 98D 98D 101D 100D 92D 89D 89D 96D 92D 98D 98D 100D 100D 92D 90D 矢部郵便局

記号	借地権割合	記号	借地権割合
A	90%	E	50%
B	80%	F	40%
C	70%	G	30%
D	60%	H	20%

繁華街・高度商業地区
道路を中心として全地域
道路沿い

普通商業地区
併用住宅地区
全地域
北側道路沿い
南側全地域

中小工場地区
北側全地域
南側道路沿い
南側全地域

大工場地区
北側全地域
南側道路沿い
北側全地域

普通住宅地区
家内工業地区
無印は全地域

49024

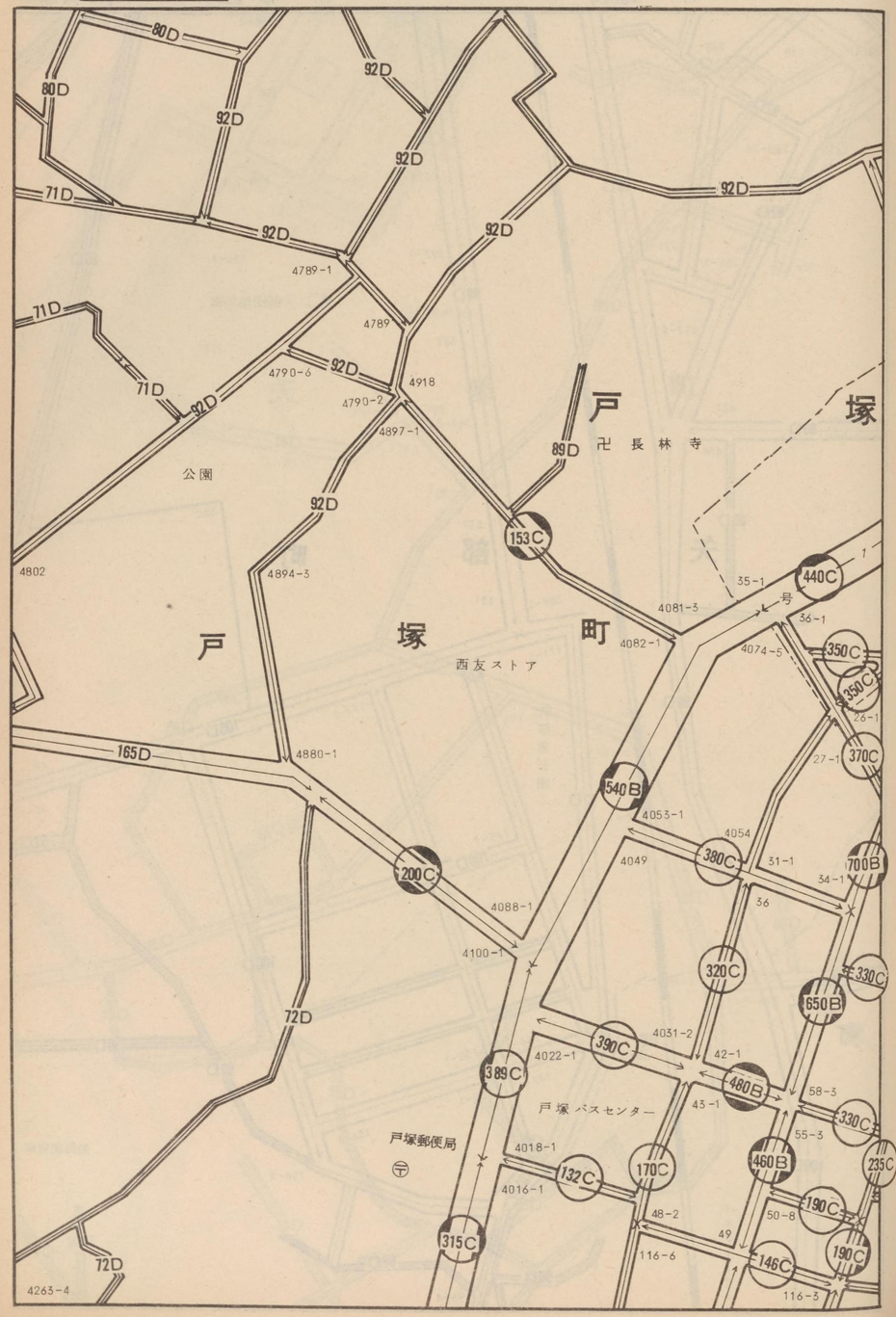

49023
49017
49031
49025
吉田町
矢部町
戸塚町
上倉田町

戸塚
(戸塚区) 49024

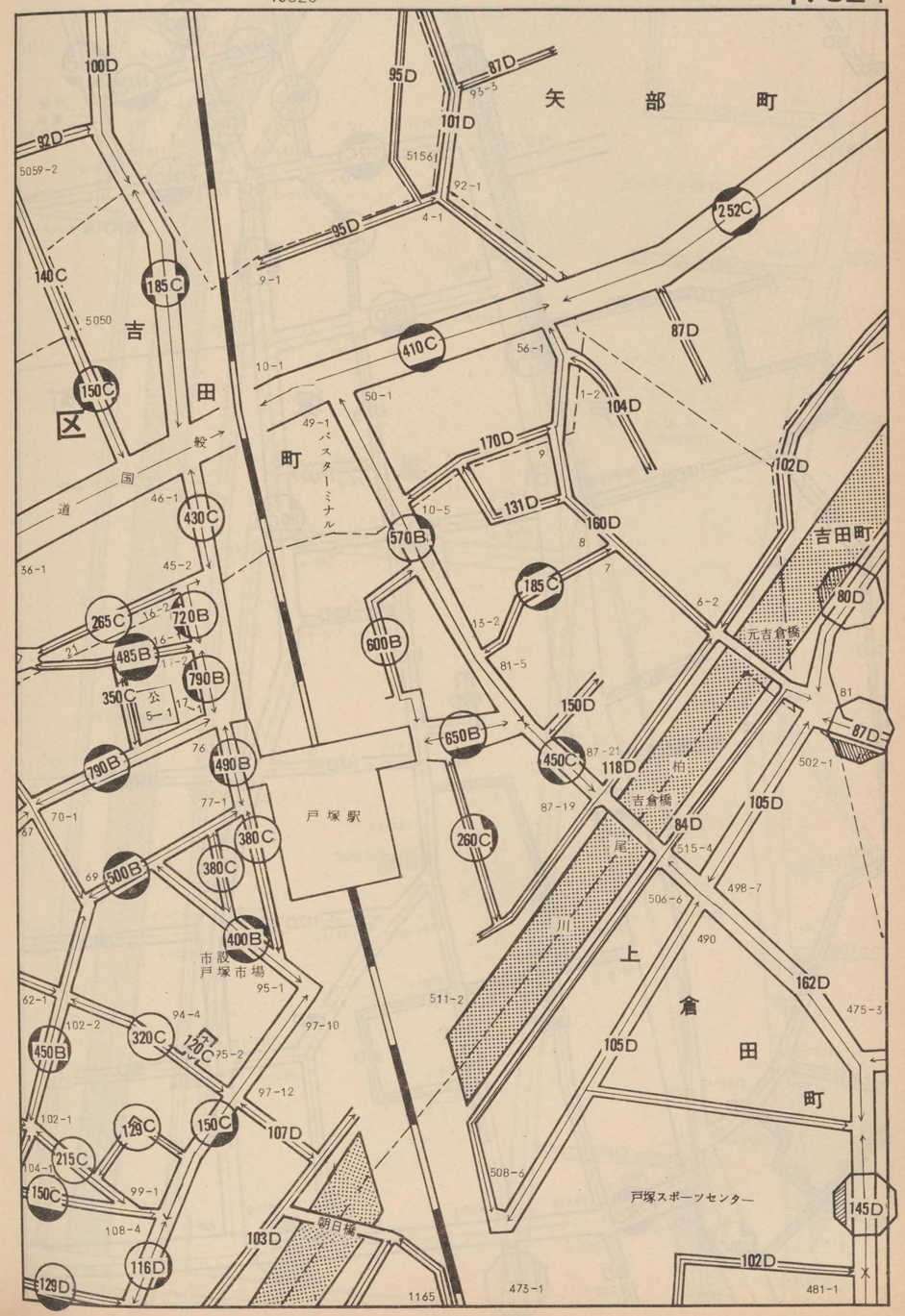

記号	借地権割合	記号	借地権割合
A	90%	E	50%
B	80%	F	40%
C	70%	G	30%
D	60%	H	20%

繁華街・高度商業地区
普通商業地区 併用住宅地区
中小工場地区
大工場地区
普通住宅地区 家内工業地区

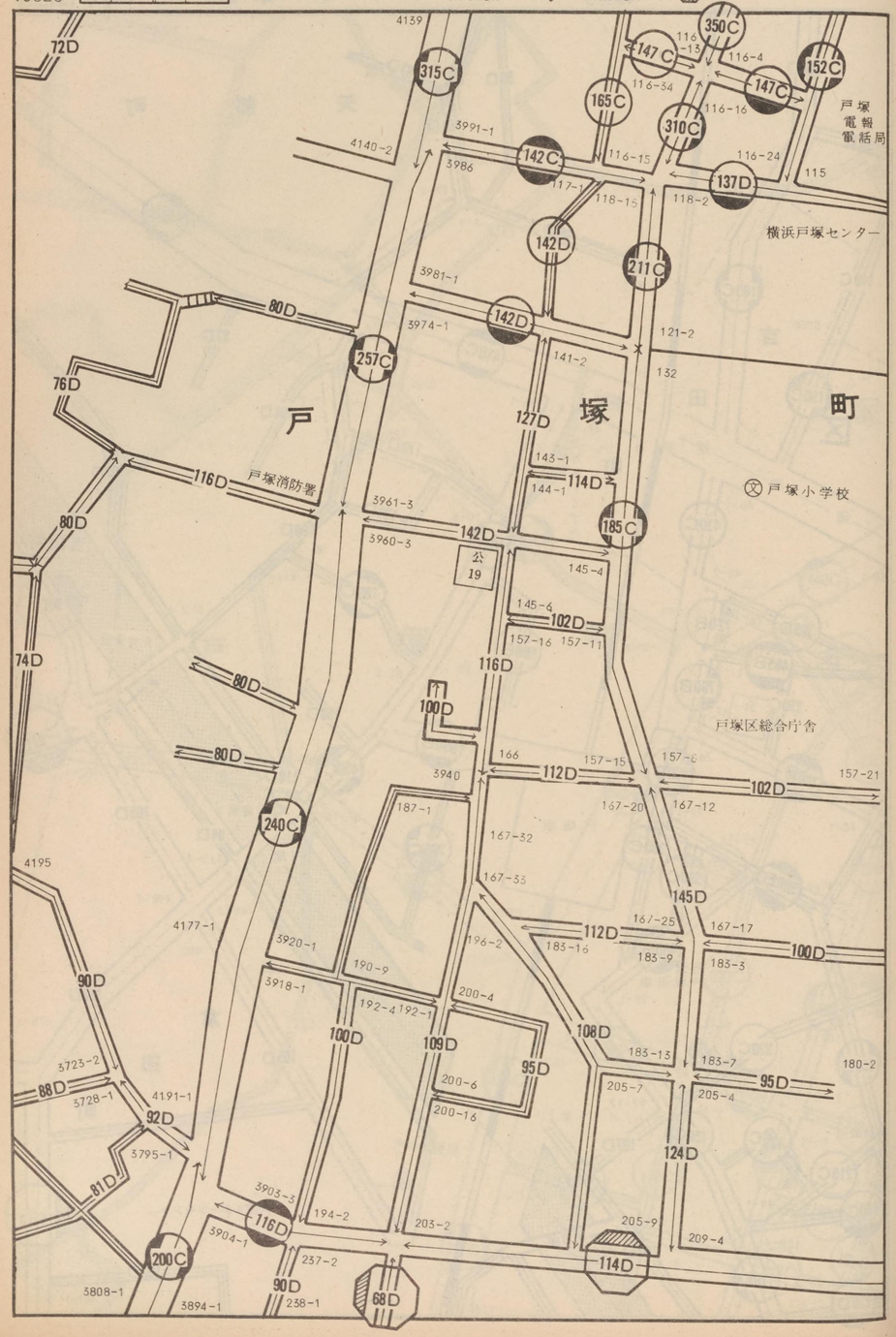

戸塚 (戸塚区) 49025

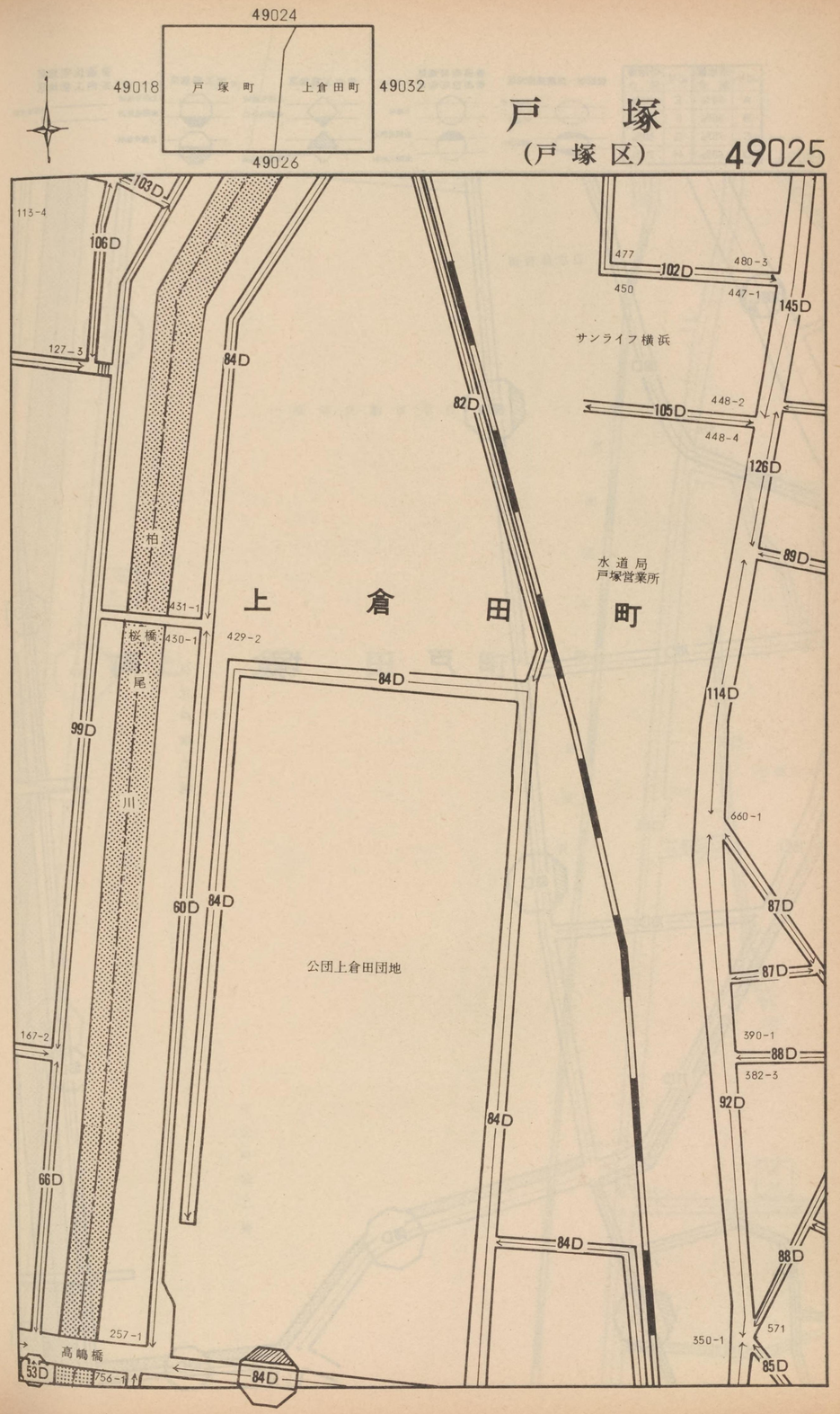

記号	借地権割合	記号	借地権割合
A	90%	E	50%
B	80%	F	40%
C	70%	G	30%
D	60%	H	20%

繁華街・高度商業地区
道路を中心として全地域
道路沿い

普通商業地区
併用住宅地区
全地域
北側道路沿い
南側全地域

中小工場地区
北側全地域
南側道路沿い
南側全地域

大工場地区
北側全地域
南側道路沿い
北側全地域

普通住宅地区
家内工業地区
無印は全地域

49026

日立体育館

200C

90D

275

68D

53D

70D

戸　塚　町

日立戸塚工場

75D

68D

70D

71D

367-2

416

571-1

68D

68D

419

67D

63D

3922

53D

49025

49019　戸塚町　上倉田町　49033

49027

戸塚
(戸塚区)　49026

85D

42D

横浜自動車学校

東海道本線

243-3

300-1

82D

柏尾川

公9-1

42D

上　倉　田　町

横須賀線

78D

卍蔵田寺

295

85D

81D

293-1

279

42D

42D

基34

268-1

81D

69D

日立戸塚工場

記号	借地権割合	記号	借地権割合
A	90%	E	50%
B	80%	F	40%
C	70%	G	30%
D	60%	H	20%

繁華街・高度商業地区
道路を中心として全地域
道路沿い

普通商業地区
併用住宅地区
全地域
北側道路沿い
南側全地域

中小工場地区
北側全地域
南側道路沿い
南側全地域

大工場地区
北側全地域
南側道路沿い
北側全地域

普通住宅地区
家内工業地区
無印は全地域

49027

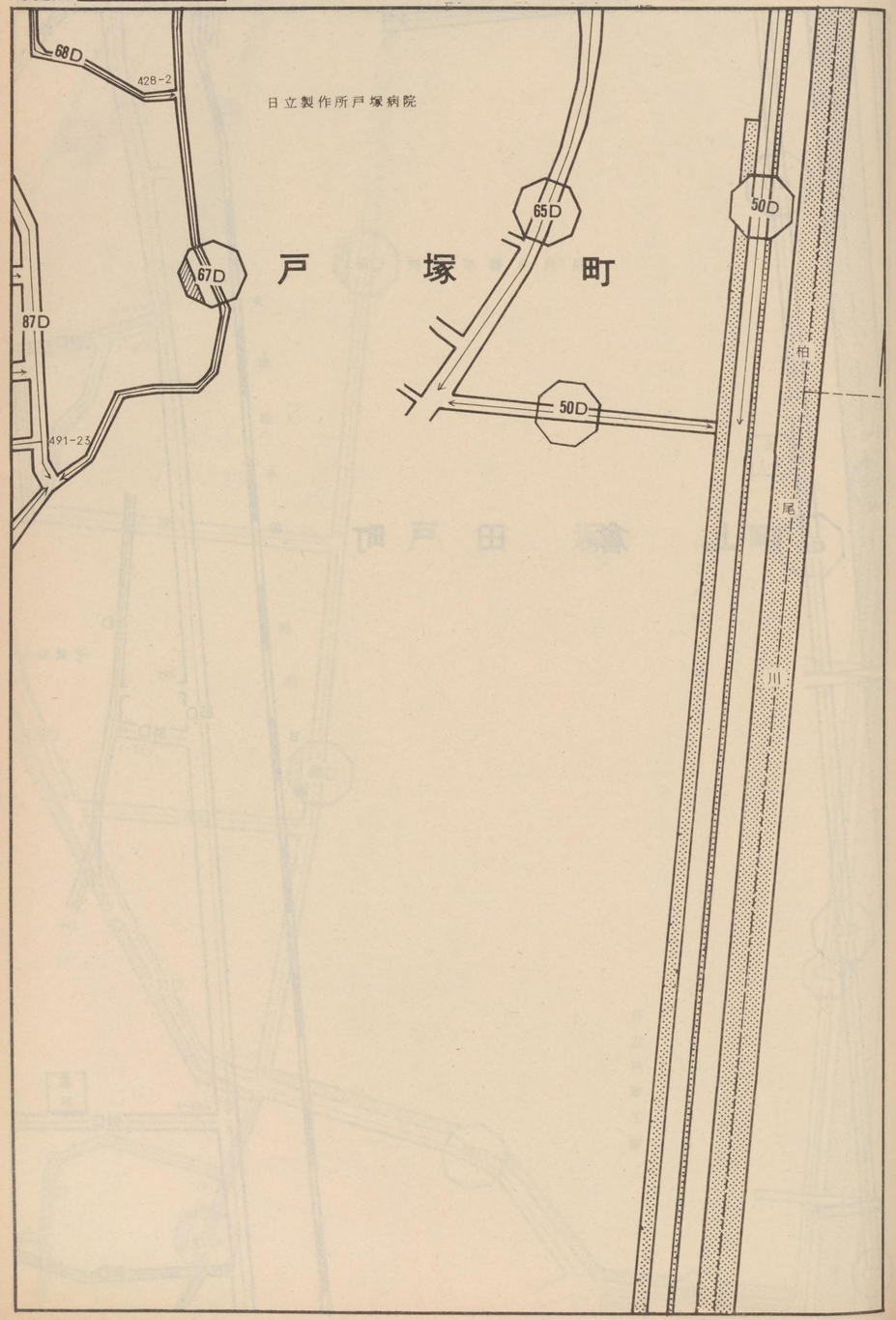

49026
49020 戸塚町 上倉田町 下倉田町 49034

戸塚
（戸塚区）
49027

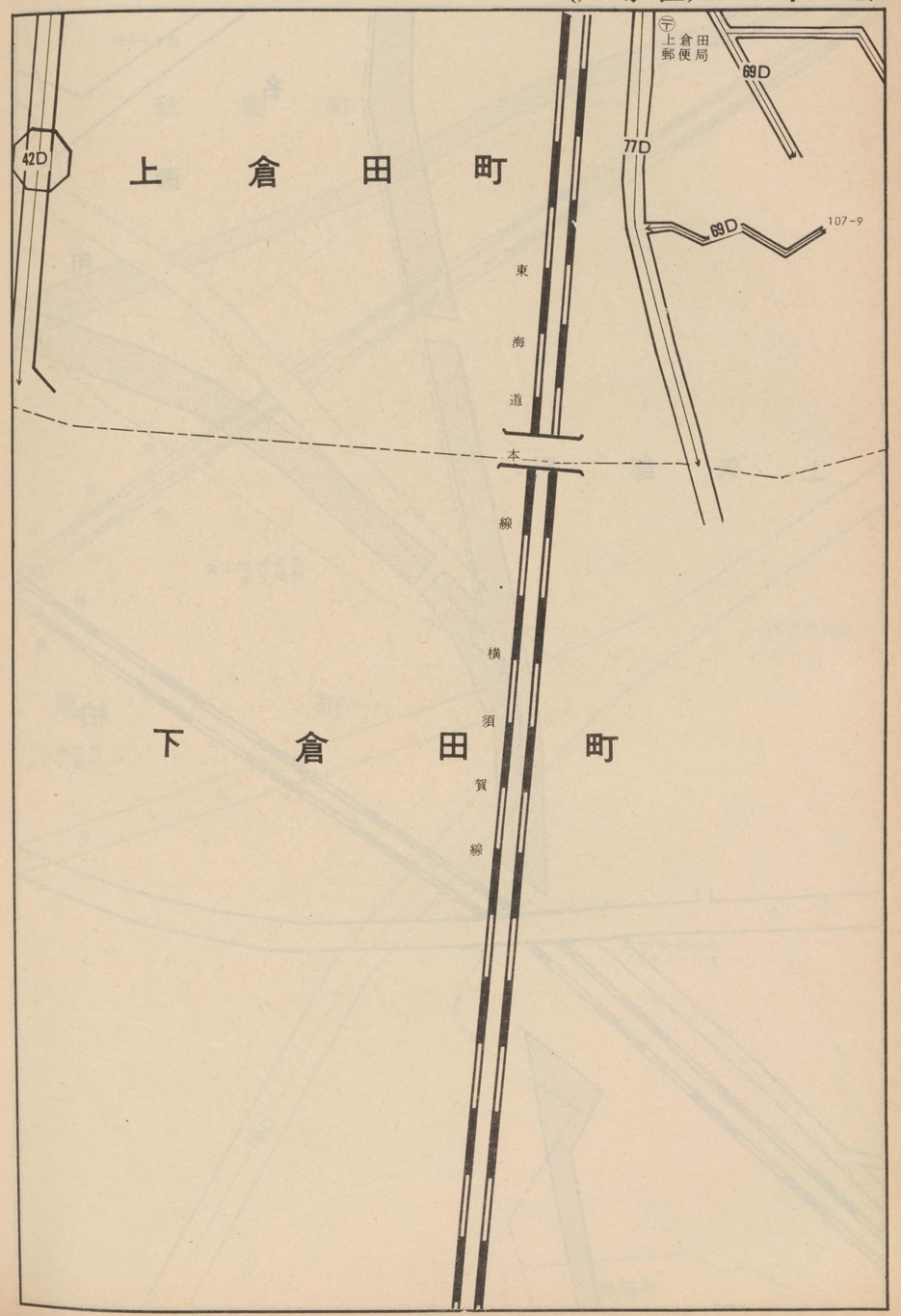

記号	借地権割合	記号	借地権割合
A	90%	E	50%
B	80%	F	40%
C	70%	G	30%
D	60%	H	20%

繁華街・高度商業地区
道路を中心として全地域
道路沿い

普通商業地区 併用住宅地区
全地域
北側道路沿い
南側全地域

中小工場地区
北側全地域
南側道路沿い
南側全地域

大工場地区
北側全地域
南側道路沿い
北側全地域

普通住宅地区 家内工業地区
無印は全地域

49028

名瀬町

上矢部町

柏尾川

永谷川

児玉化学工業
横浜工場

本線

柏尾

神奈中
戸塚ボウル

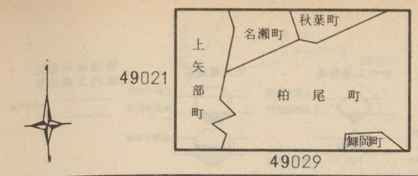

戸塚
(戸塚区)

49028

高分子工業

秋葉町

平戸

東海道横須賀

柏尾公民館

尾町

国道1号

並木青年会館
ブリヂストンタイヤ

105D

舞岡町

記号	借地権割合	記号	借地権割合
A	90%	E	50%
B	80%	F	40%
C	70%	G	30%
D	60%	H	20%

繁華街・高度商業地区　道路を中心として全地域　道路沿い

普通商業地区 併用住宅地区　全地域　北側道路沿い　南側全地域

中小工場地区　北側全地域　南側道路沿い　南側全地域

大工場地区　北側全地域　南側道路沿い　北側全地域

普通住宅地区 家内工業地区　無印は全地域

49029

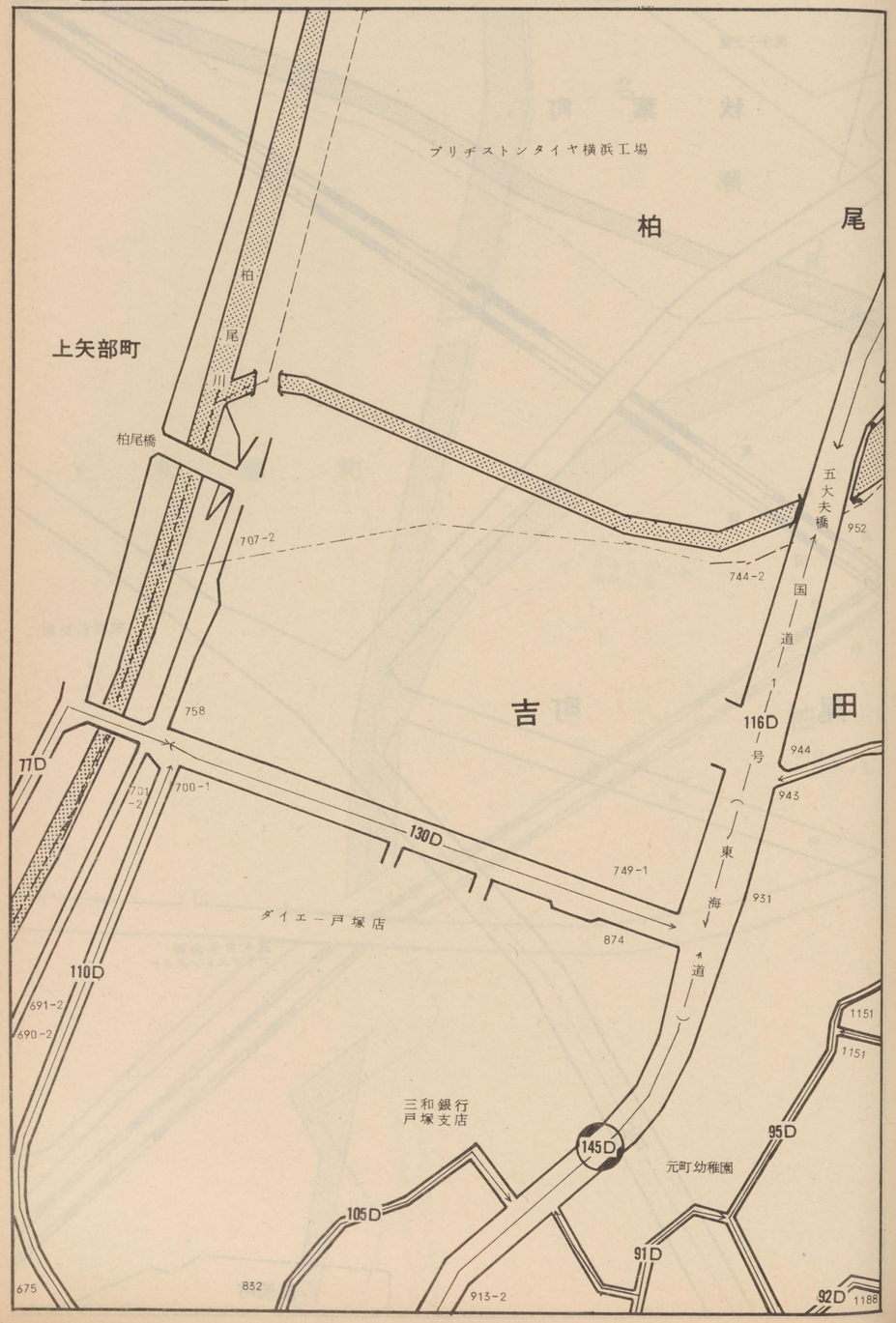

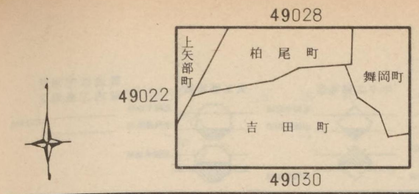

戸塚
（戸塚区）

49029

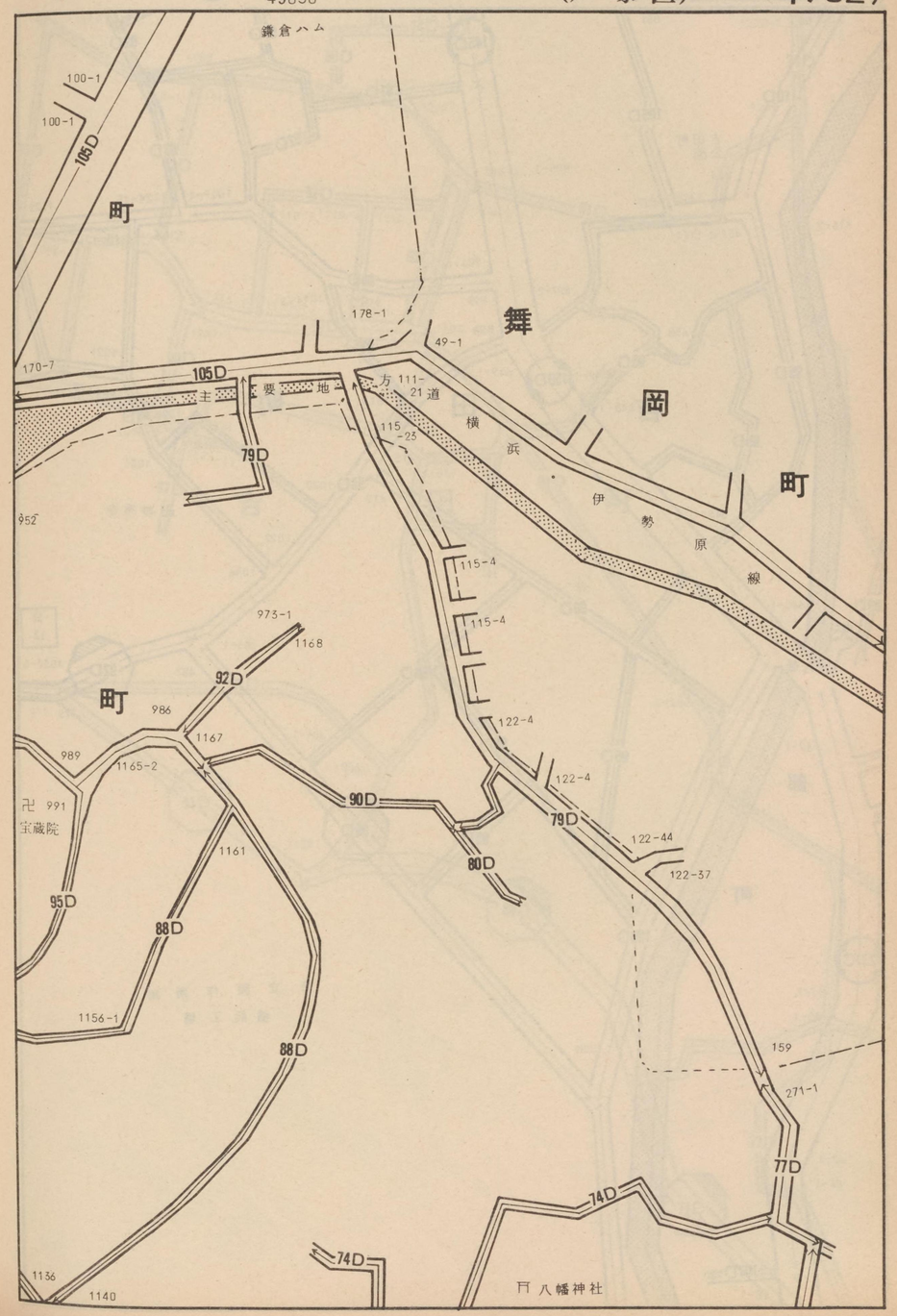

記号	借地権割合	記号	借地権割合
A	90%	E	50%
B	80%	F	40%
C	70%	G	30%
D	60%	H	20%

繁華街・高度商業地区　普通商業地区 併用住宅地区　中小工場地区　大工場地区　普通住宅地区 家内工業地区

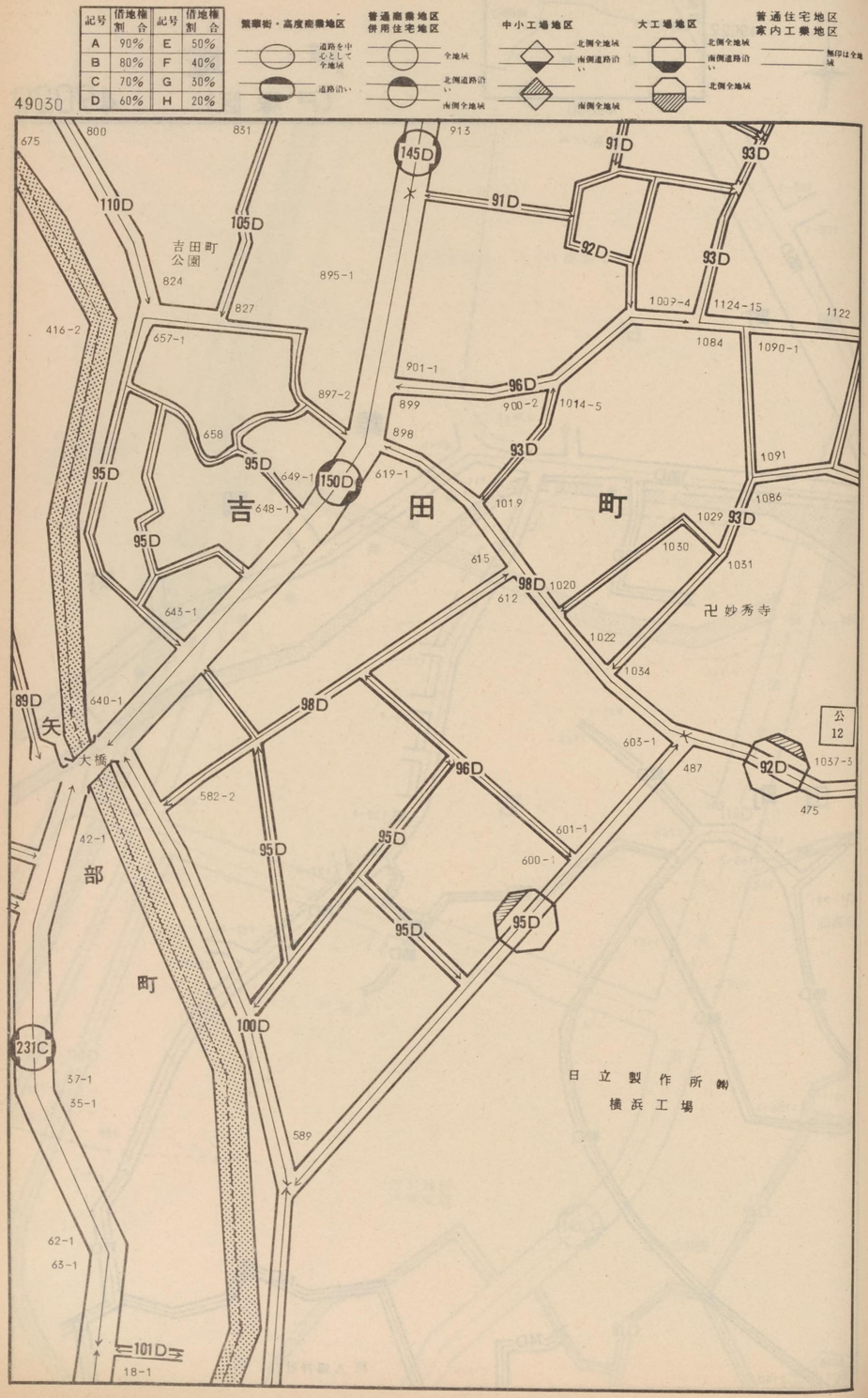

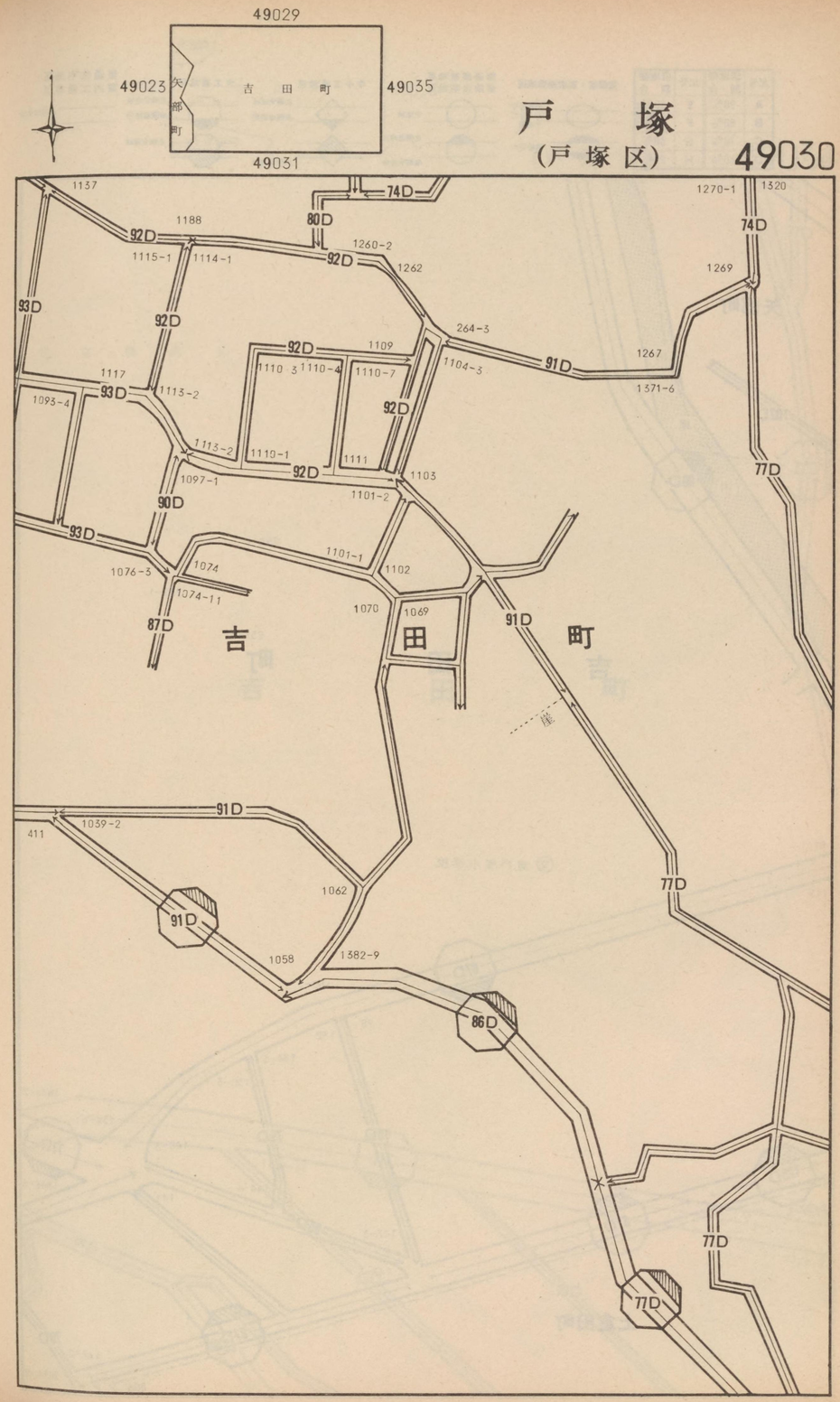

記号	借地権割合	記号	借地権割合
A	90%	E	50%
B	80%	F	40%
C	70%	G	30%
D	60%	H	20%

繁華街・高度商業地区
道路を中心として全地域
道路沿い

普通商業地区
併用住宅地区
全地域
北側道路沿い
南側全地域

中小工場地区
北側全地域
南側道路沿い
南側全地域

大工場地区
北側全地域
南側道路沿い
北側全地域

普通住宅地区
家内工業地区
無印は全地域

49031

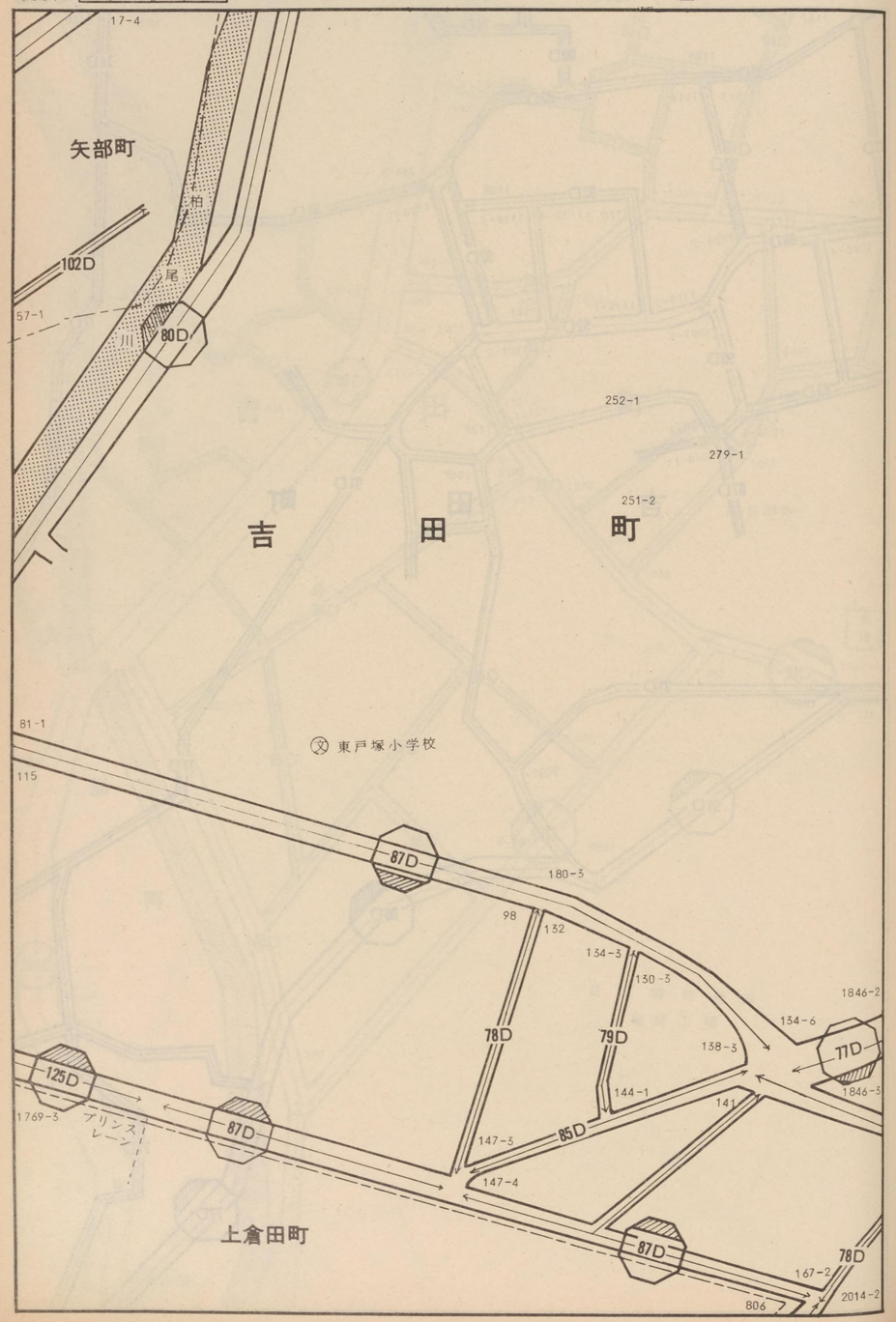

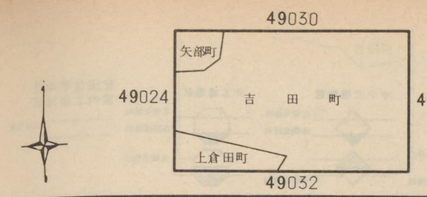

戸塚
(戸塚区)

49031

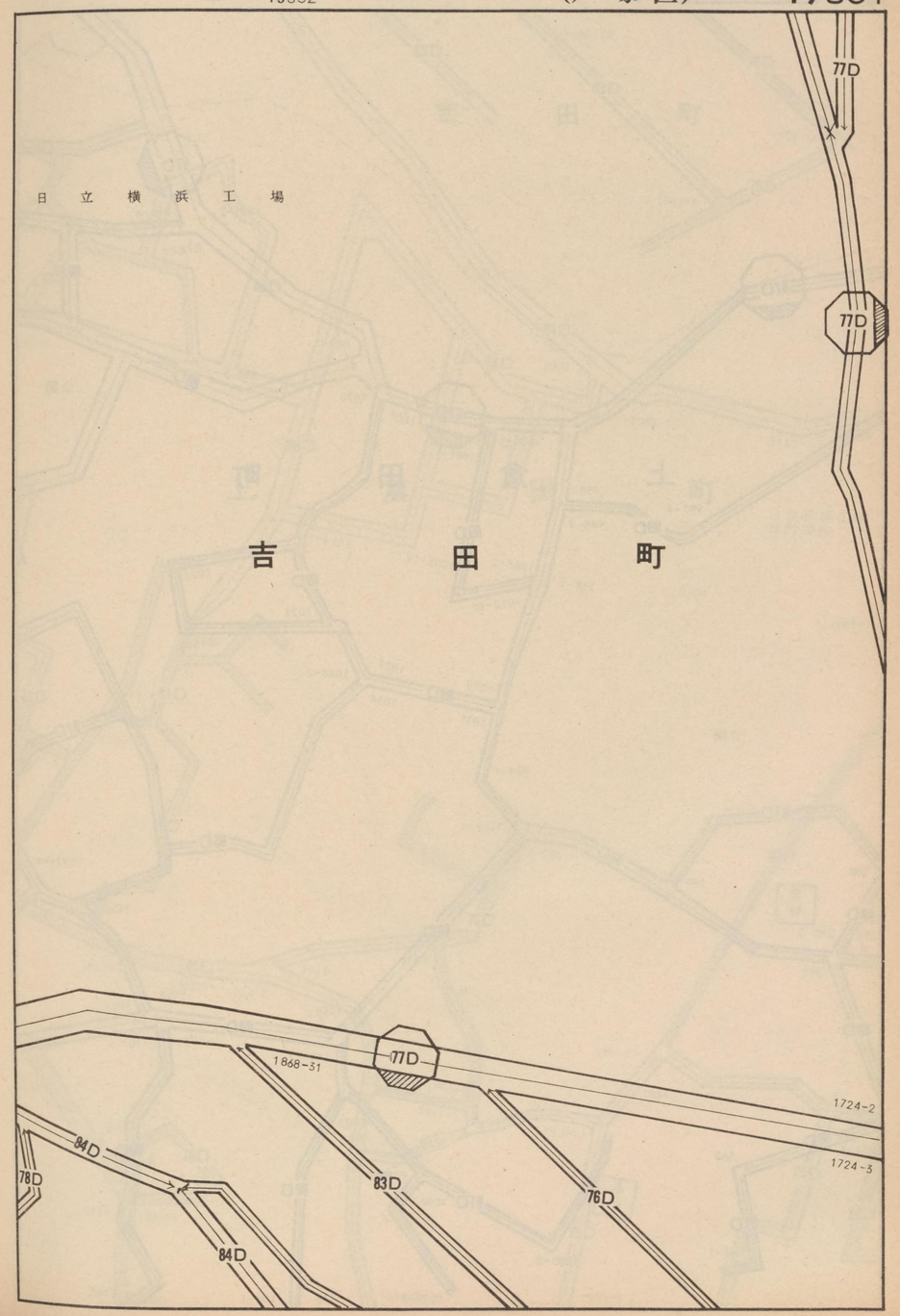

記号	借地権割合	記号	借地権割合
A	90%	E	50%
B	80%	F	40%
C	70%	G	30%
D	60%	H	20%

繁華街・高度商業地区
道路を中心として全地域
道路沿い

普通商業地区
併用住宅地区
全地域
北側道路沿い
南側全地域

中小工場地区
北側全地域
南側道路沿い
南側全地域

大工場地区
北側全地域
南側道路沿い
北側全地域

普通住宅地区
家内工業地区
無印は全地域

49032

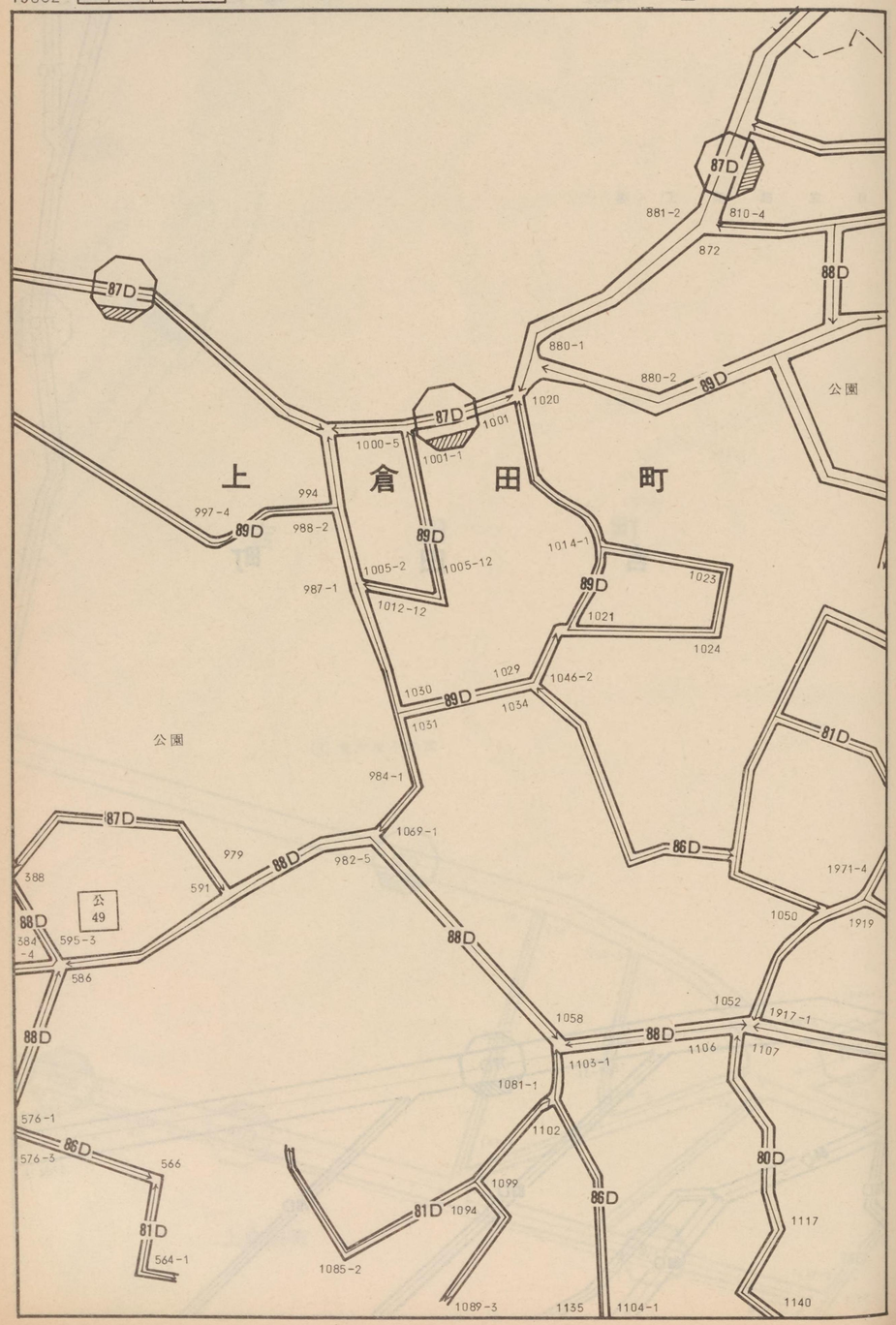

49031
吉田町
49025
上倉田町
49037
49033

戸塚
（戸塚区）
49032

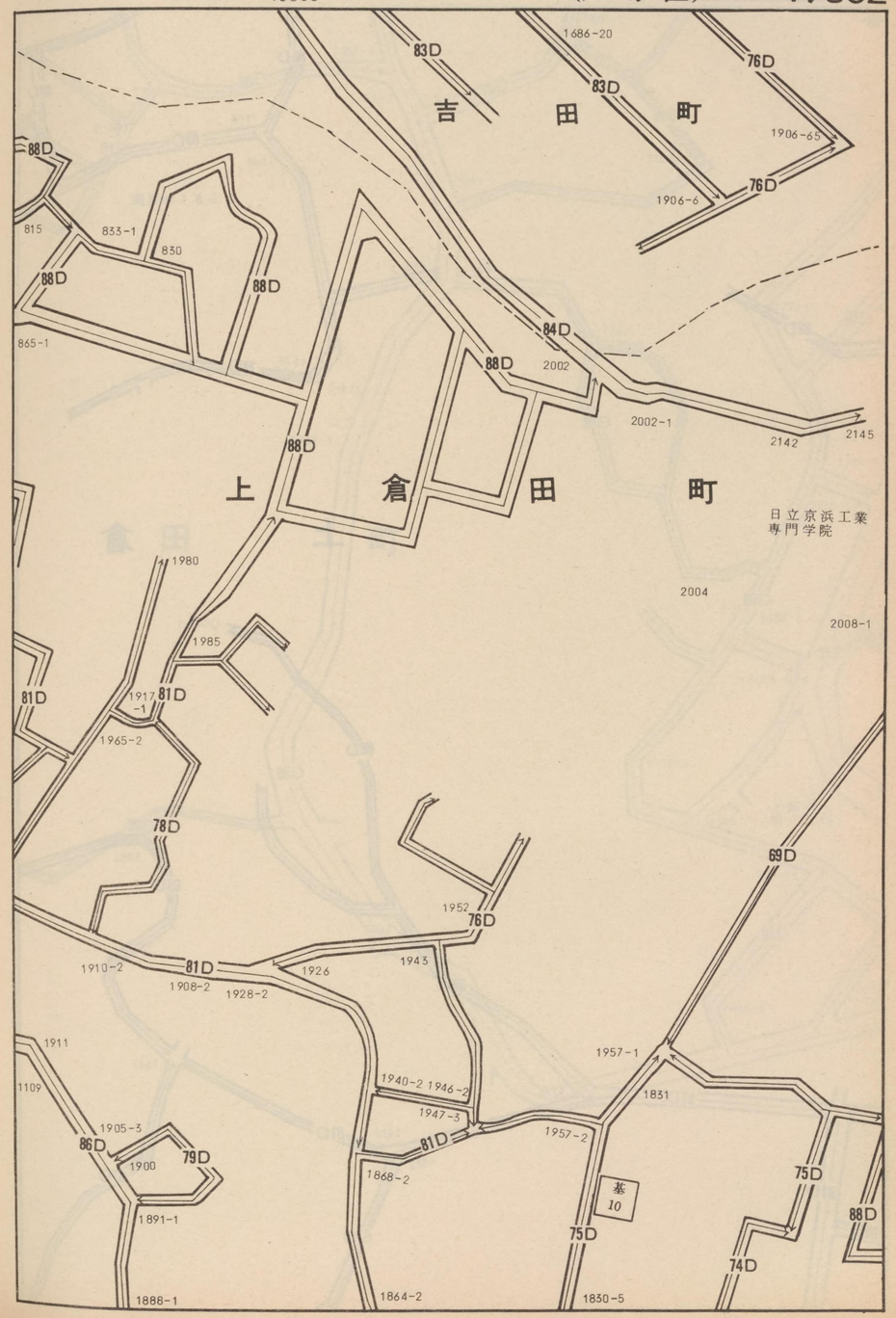

記号	借地権割合	記号	借地権割合
A	90%	E	50%
B	80%	F	40%
C	70%	G	30%
D	60%	H	20%

繁華街・高度商業地区
道路を中心として全地域
道路沿い

普通商業地区
併用住宅地区
全地域
北側道路沿い
南側全地域

中小工場地区
北側全地域
南側道路沿い
南側全地域

大工場地区
北側全地域
南側道路沿い
北側全地域

普通住宅地区
家内工業地区
無印は全地域

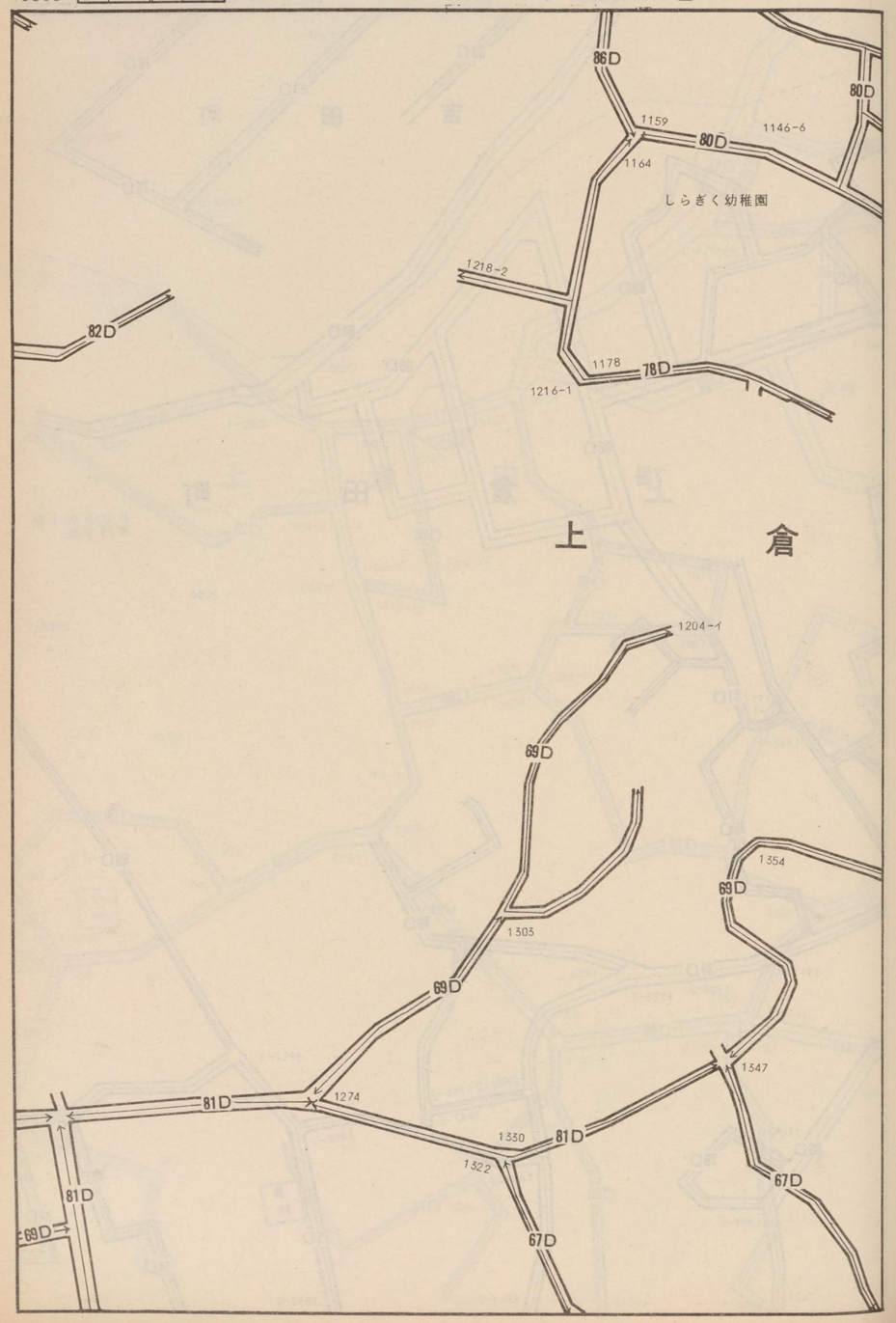

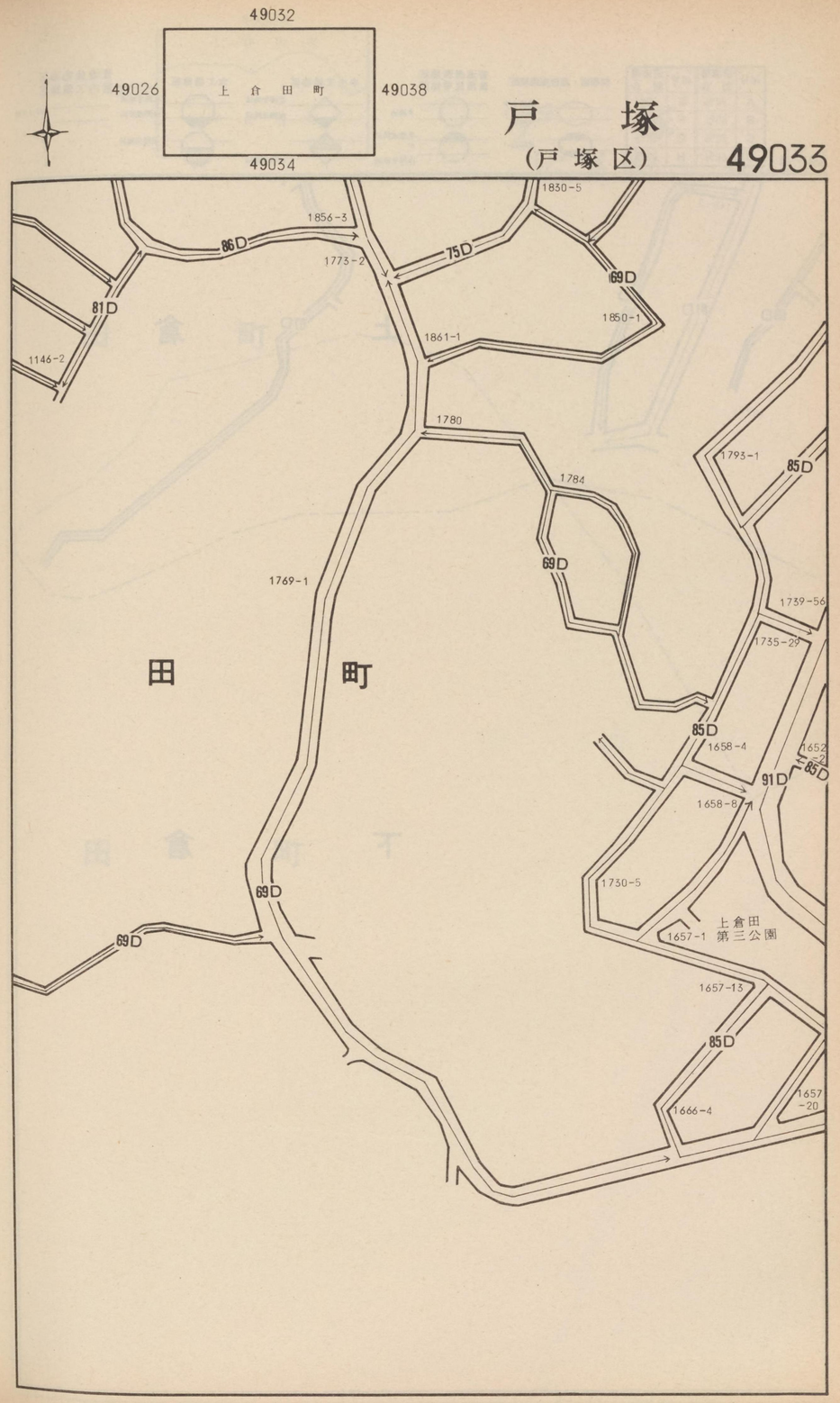

記号	借地権割合	記号	借地権割合
A	90%	E	50%
B	80%	F	40%
C	70%	G	30%
D	60%	H	20%

繁華街・高度商業地区
道路を中心として全地域
道路沿い

普通商業地区
併用住宅地区
全地域
北側道路沿い
南側全地域

中小工場地区
北側全地域
南側道路沿い
南側全地域

大工場地区
北側全地域
南側道路沿い
北側全地域

普通住宅地区
家内工業地区
無印は全地域

49034

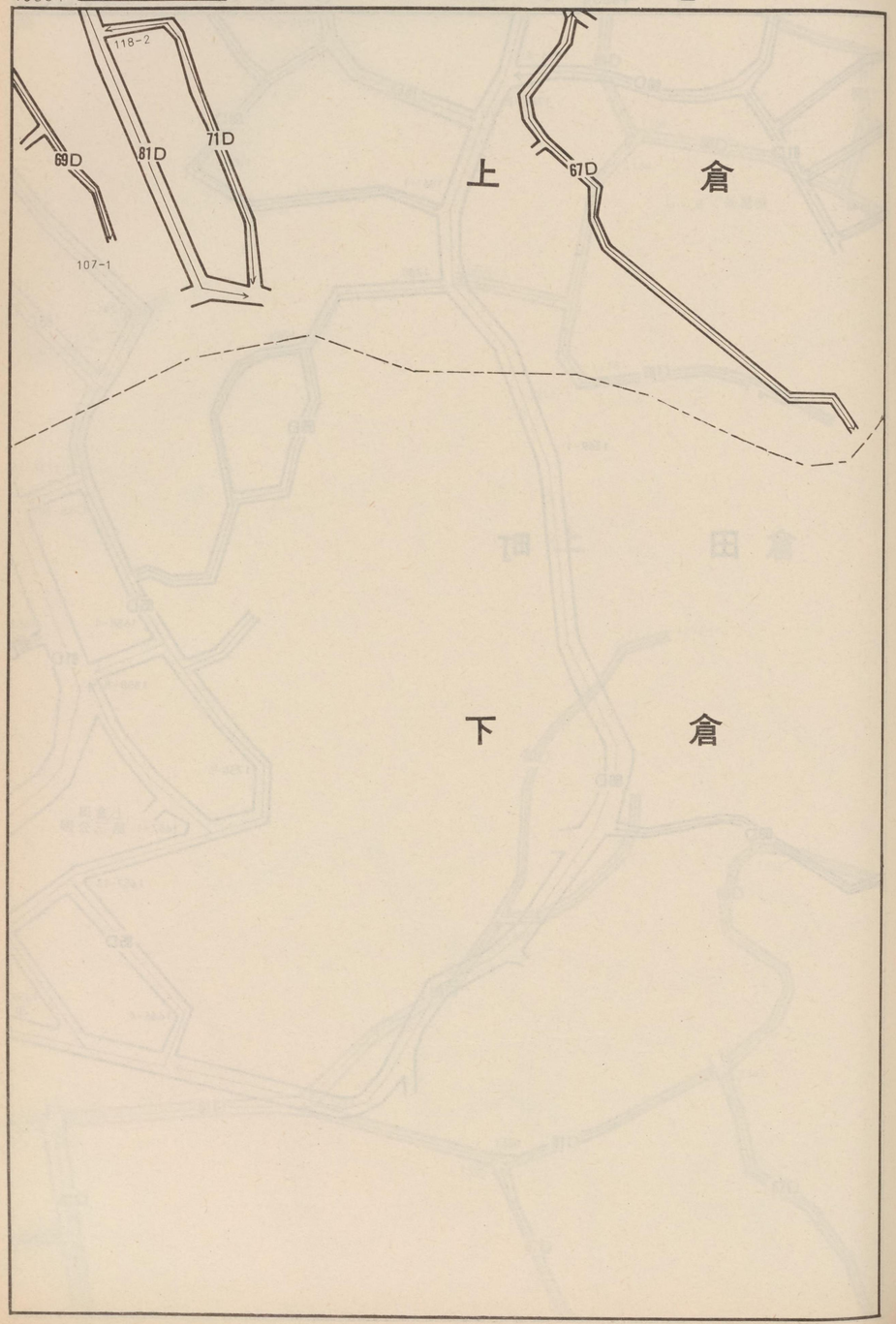

49034

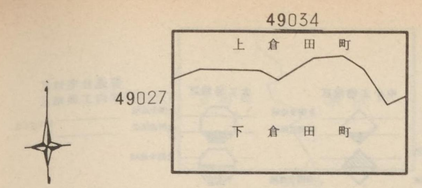

戸塚
（戸塚区）

49034

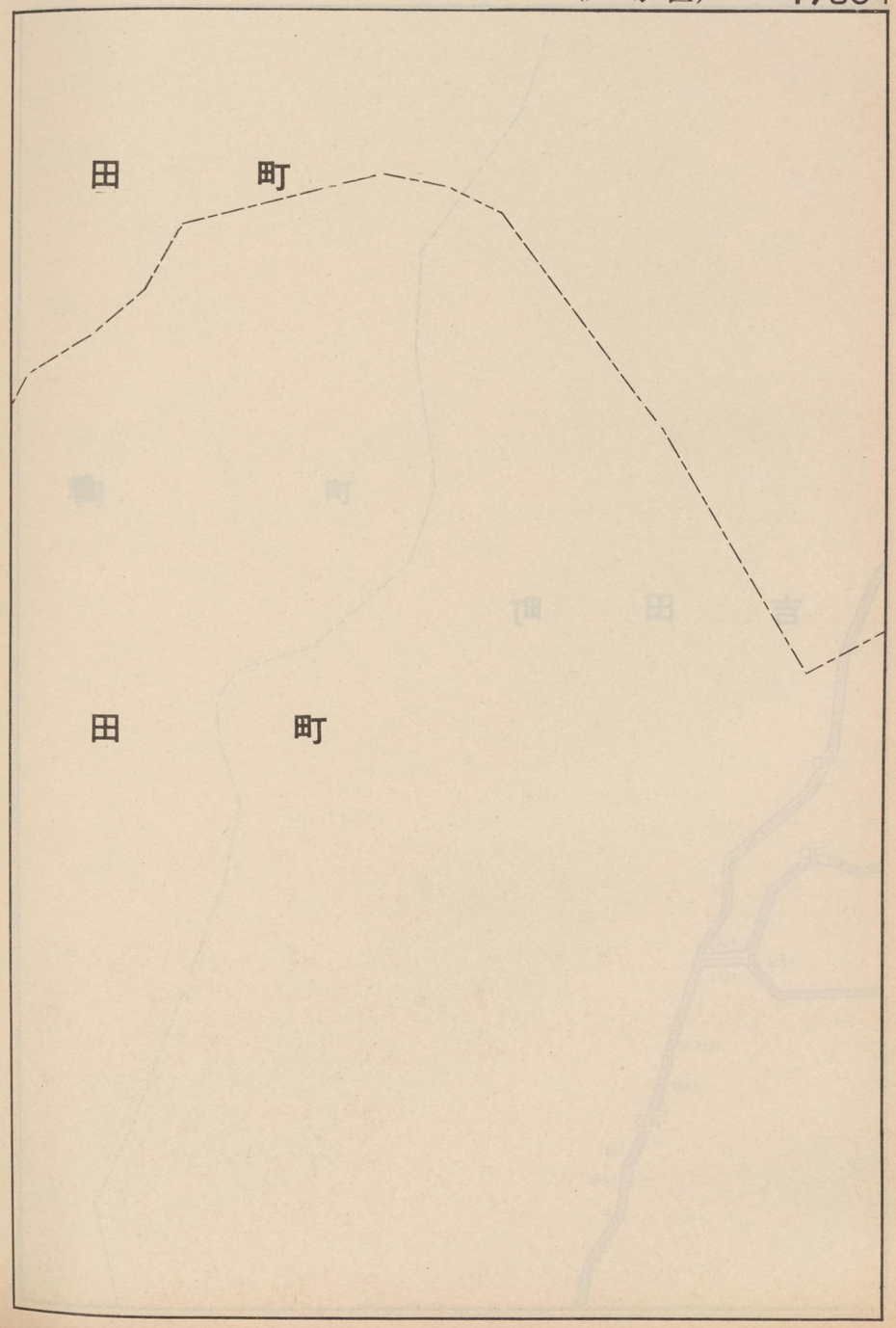

記号	借地権割合	記号	借地権割合
A	90%	E	50%
B	80%	F	40%
C	70%	G	30%
D	60%	H	20%

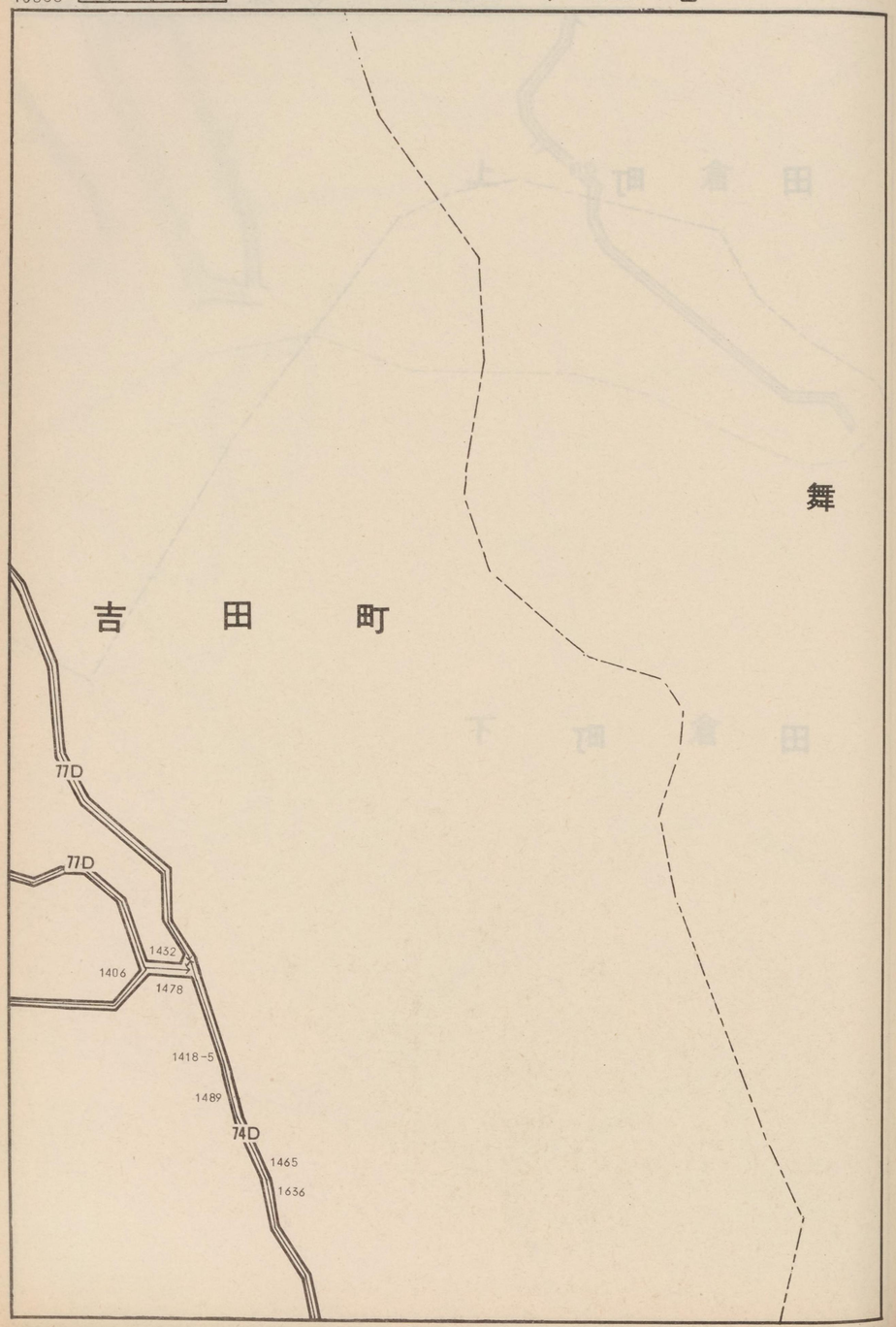

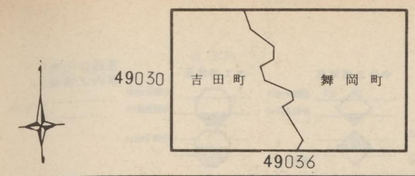

戸塚
(戸塚区)

49035

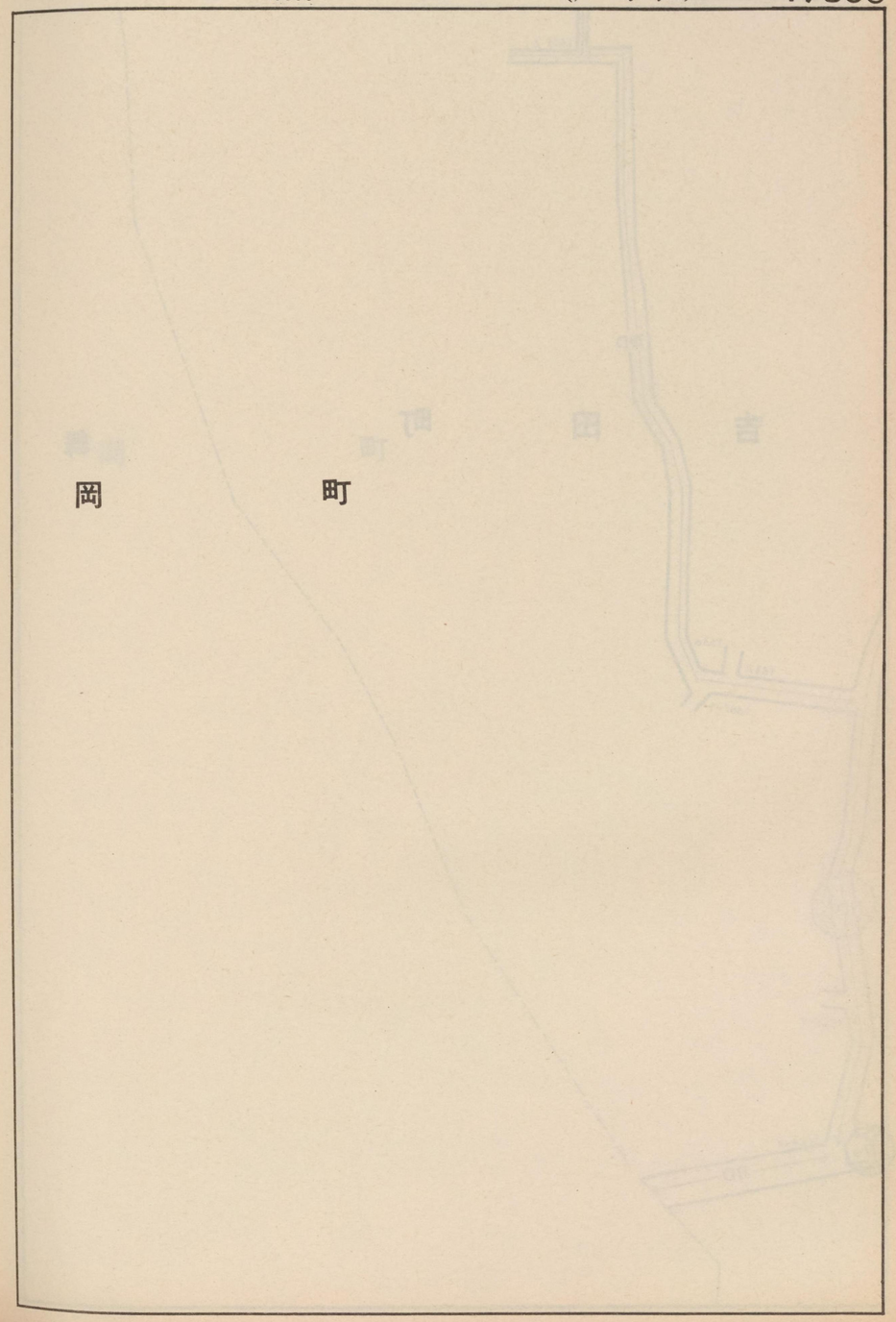

記号	借地権割合	記号	借地権割合
A	90%	E	50%
B	80%	F	40%
C	70%	G	30%
D	60%	H	20%

繁華街・高度商業地区
道路を中心として全地域
道路沿い

普通商業地区
併用住宅地区
全地域
北側道路沿い
南側全地域

中小工場地区
北側全地域
南側道路沿い
南側全地域

大工場地区
北側全地域
南側道路沿い
北側全地域

普通住宅地区
家内工業地区
無印は全地域

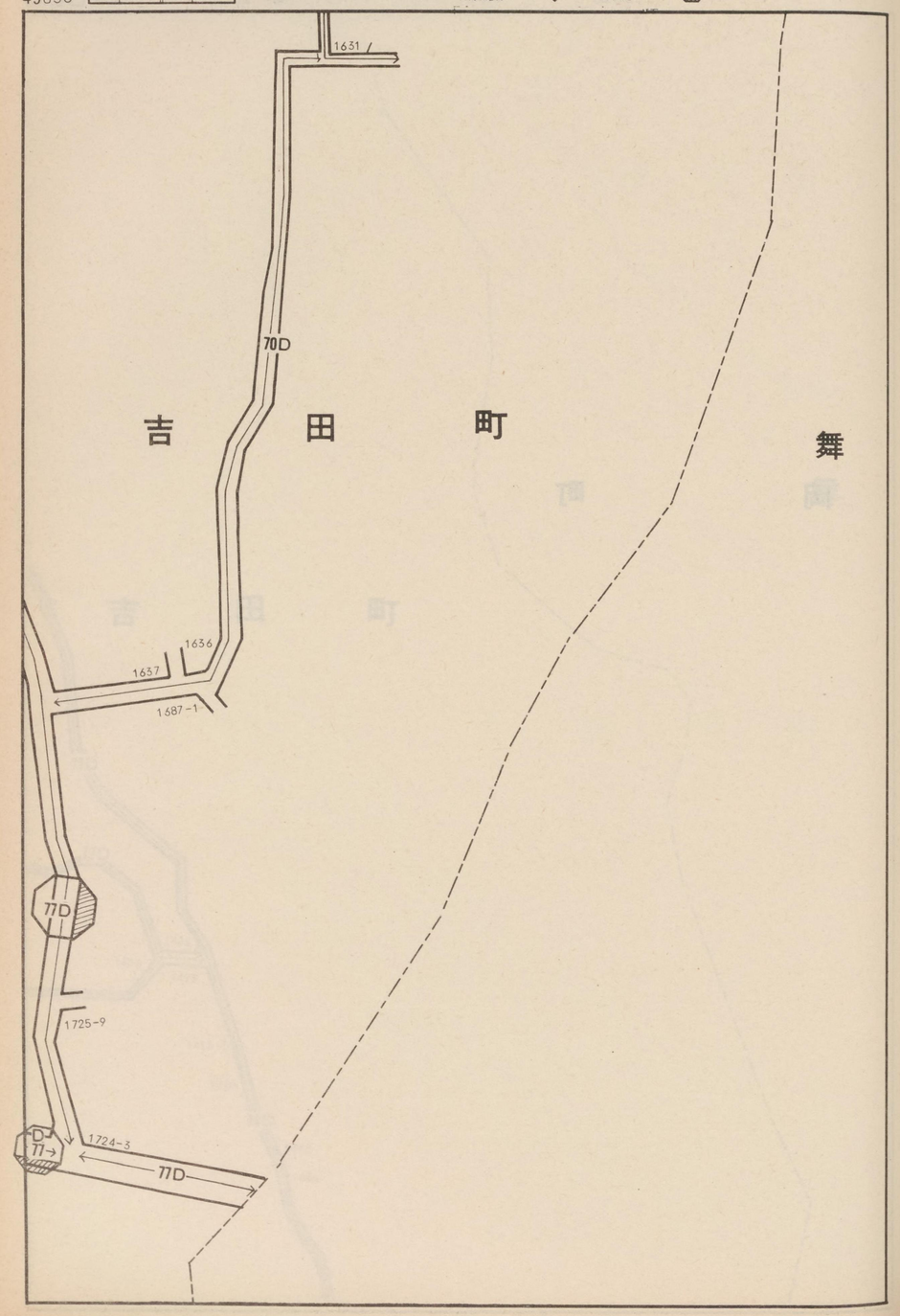

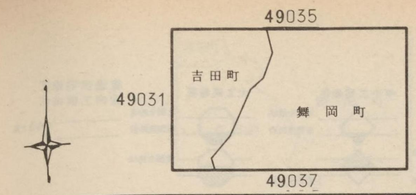

戸塚
(戸塚区)

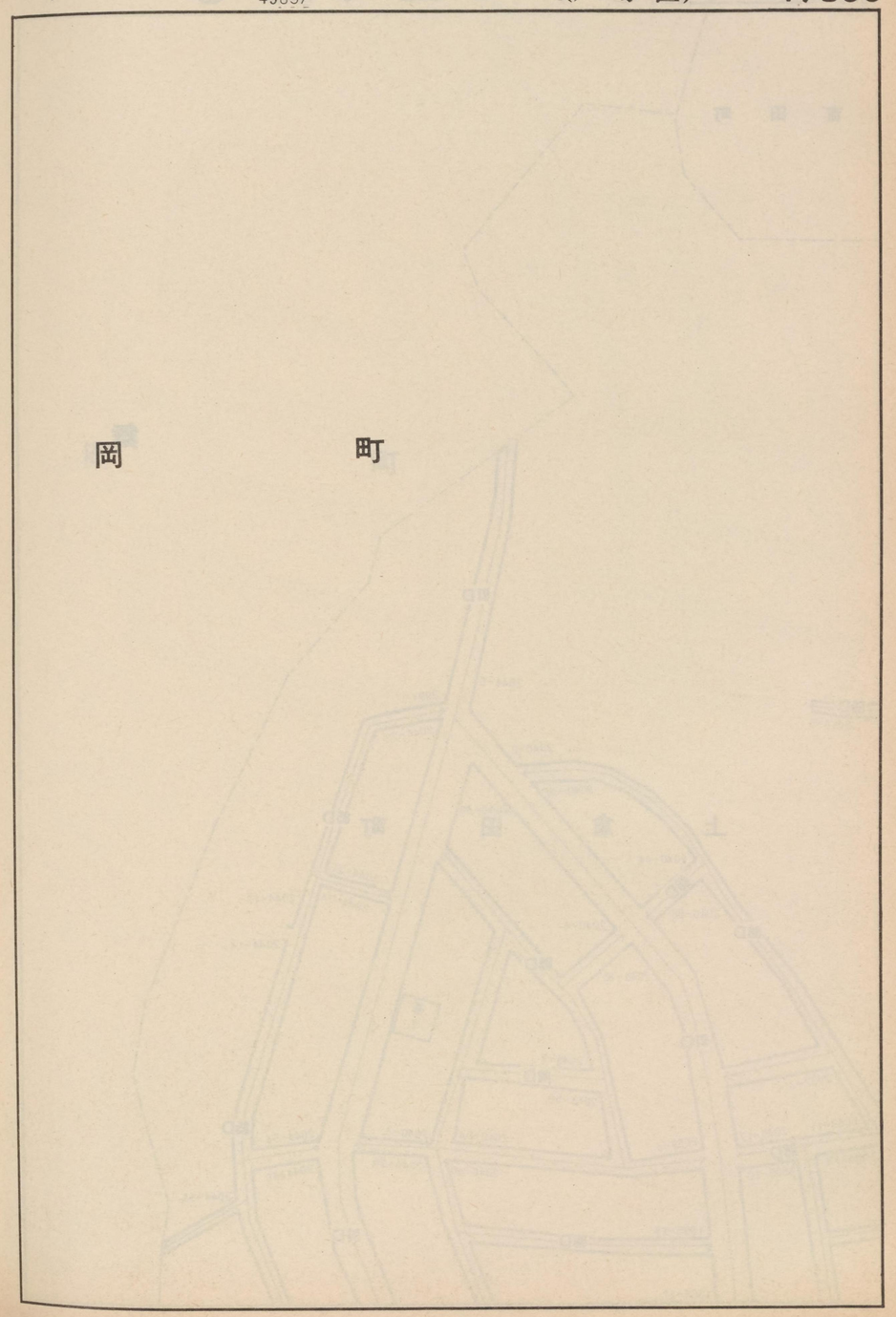

記号	借地権割合	記号	借地権割合
A	90%	E	50%
B	80%	F	40%
C	70%	G	30%
D	60%	H	20%

繁華街・高度商業地区
道路を中心として全域
道路沿い

普通商業地区
併用住宅地区
全域
北側道路沿い
南側全域

中小工場地区
北側全域
南側道路沿い
南側全域

大工場地区
北側全域
南側道路沿い
北側全域

普通住宅地区
家内工業地区
無印は全域

49037

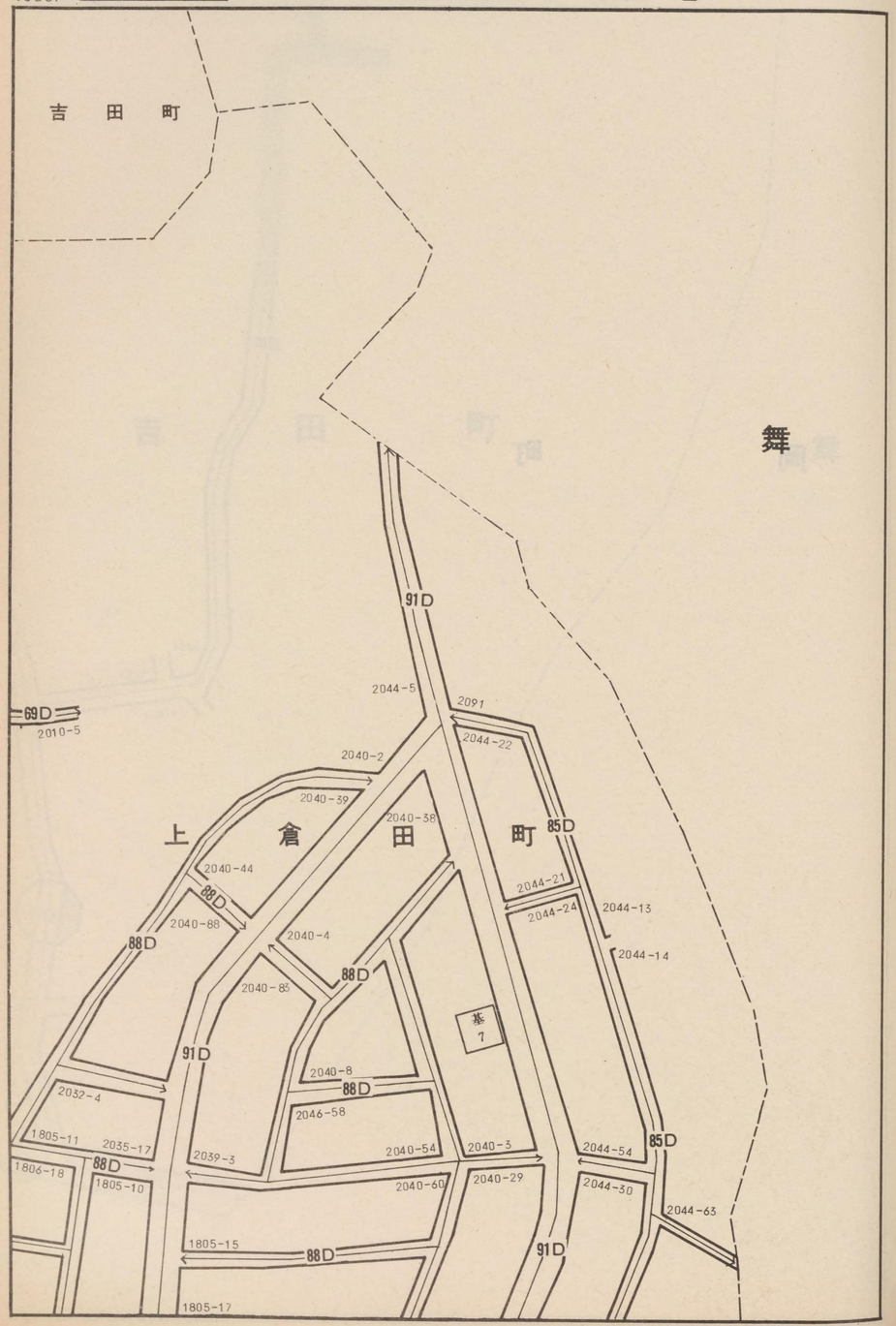

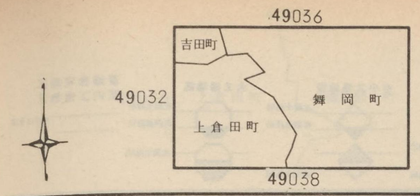

戸塚
(戸塚区)

49037

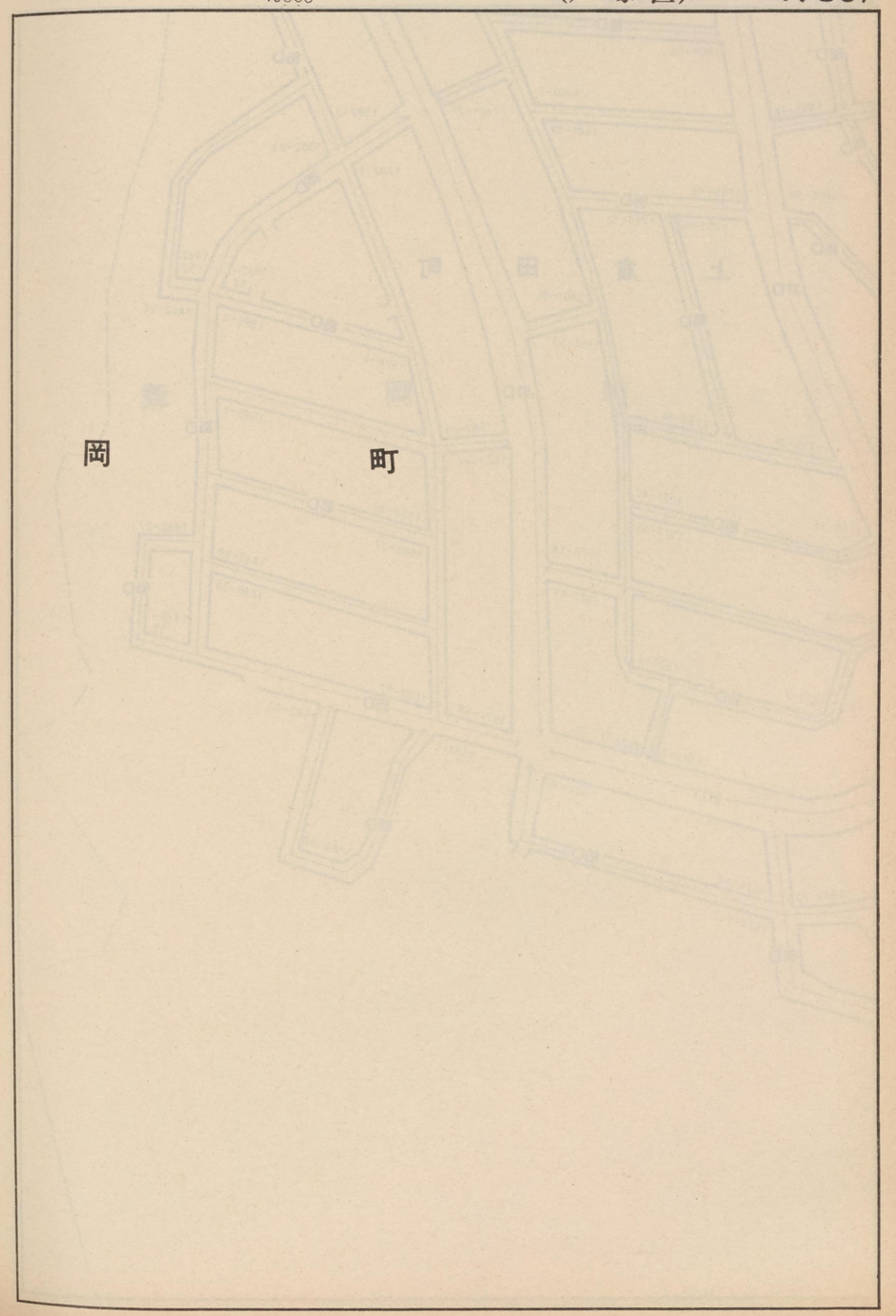

記号	借地権割合	記号	借地権割合
A	90%	E	50%
B	80%	F	40%
C	70%	G	30%
D	60%	H	20%

繁華街・高度商業地区
道路を中心として全地域
道路沿い

普通商業地区
併用住宅地区
全地域
北側道路沿い
南側全地域

中小工場地区
北側全地域
南側道路沿い
南側全地域

大工場地区
北側全地域
南側道路沿い
北側全地域

普通住宅地区
家内工業地区
無印は全地域

49038

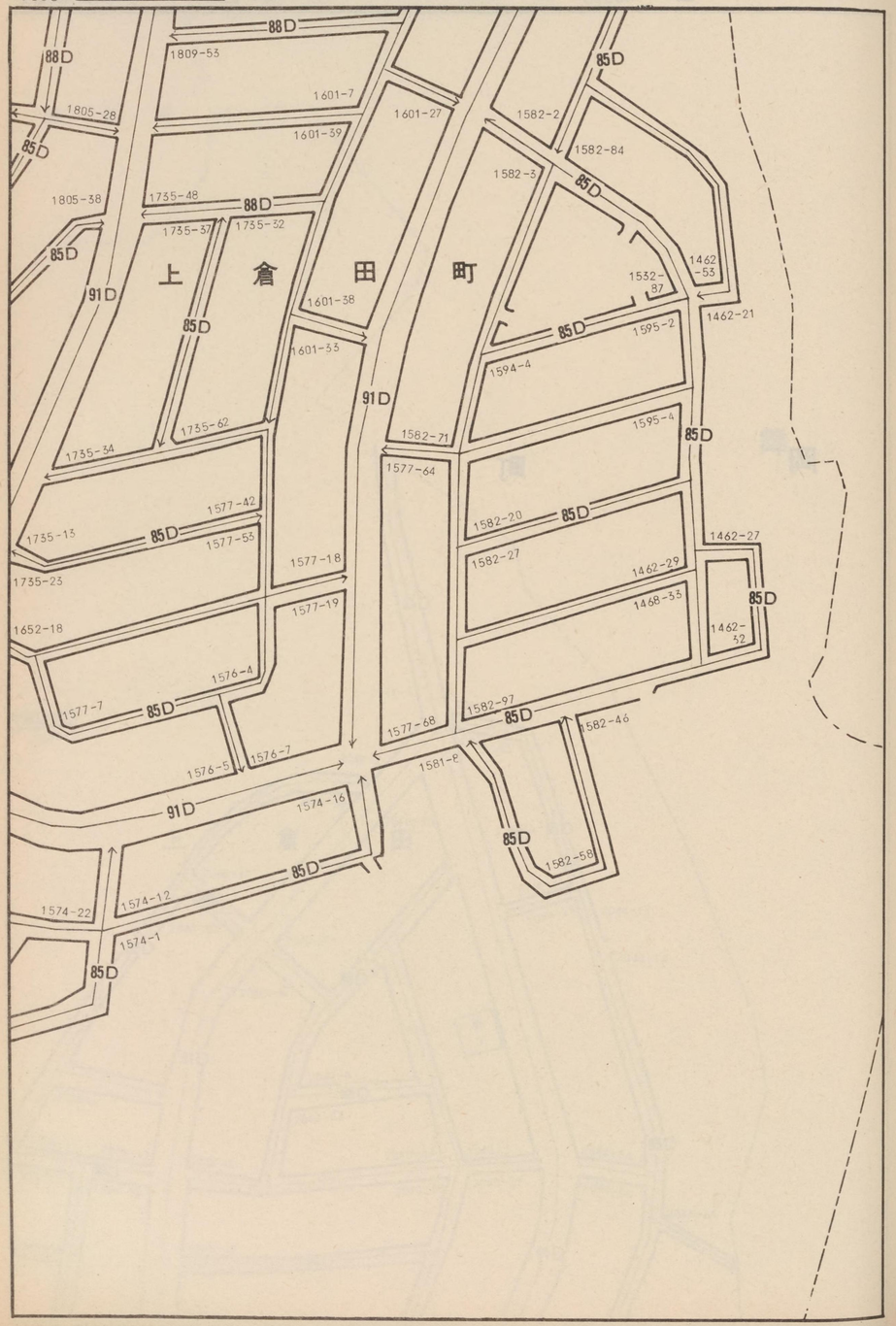

49037

49033 上倉田町 舞岡町

戸塚
(戸塚区)

49038

舞岡町

記号	借地権割合	記号	借地権割合
A	90%	E	50%
B	80%	F	40%
C	70%	G	30%
D	60%	H	20%

繁華街・高度商業地区
道路を中心として全地域
道路沿い

普通商業地区
併用住宅地区
全地域
北側道路沿い
南側全地域

中小工場地区
北側全地域
南側道路沿い
南側全地域

大工場地区
北側全地域
南側道路沿い
北側全地域

普通住宅地区
家内工業地区
無印は全地域

49039

田谷町

長

鎌倉市

49041

戸塚
(戸塚区)

49039

尾台町

笠間町

65D

記号	借地権割合	記号	借地権割合
A	90%	E	50%
B	80%	F	40%
C	70%	G	30%
D	60%	H	20%

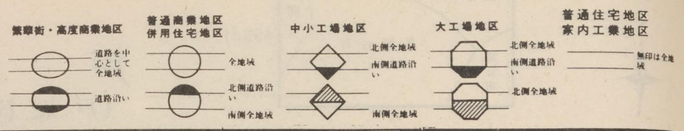

49040

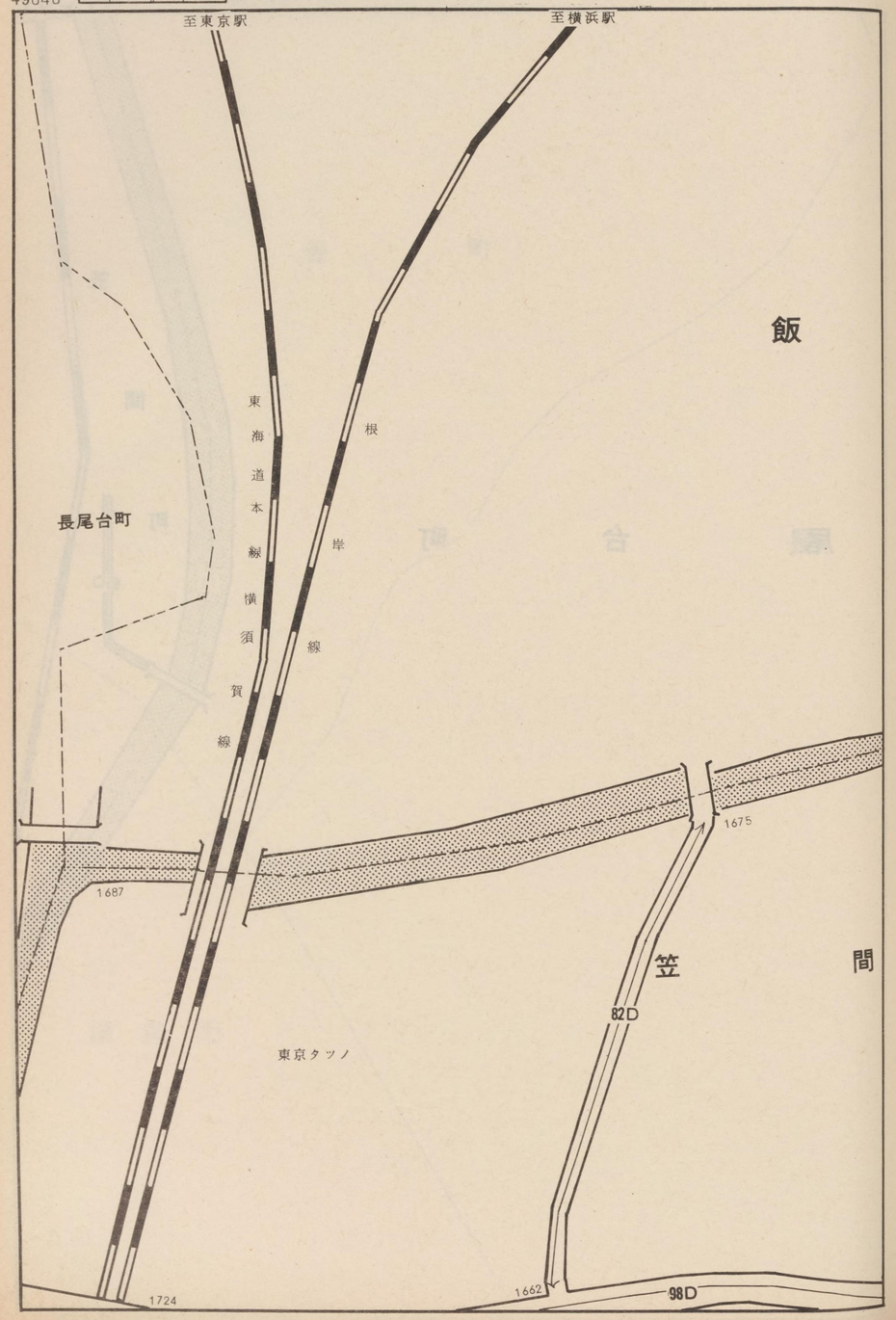

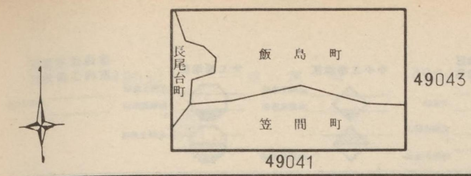

戸塚
(戸塚区)

49040

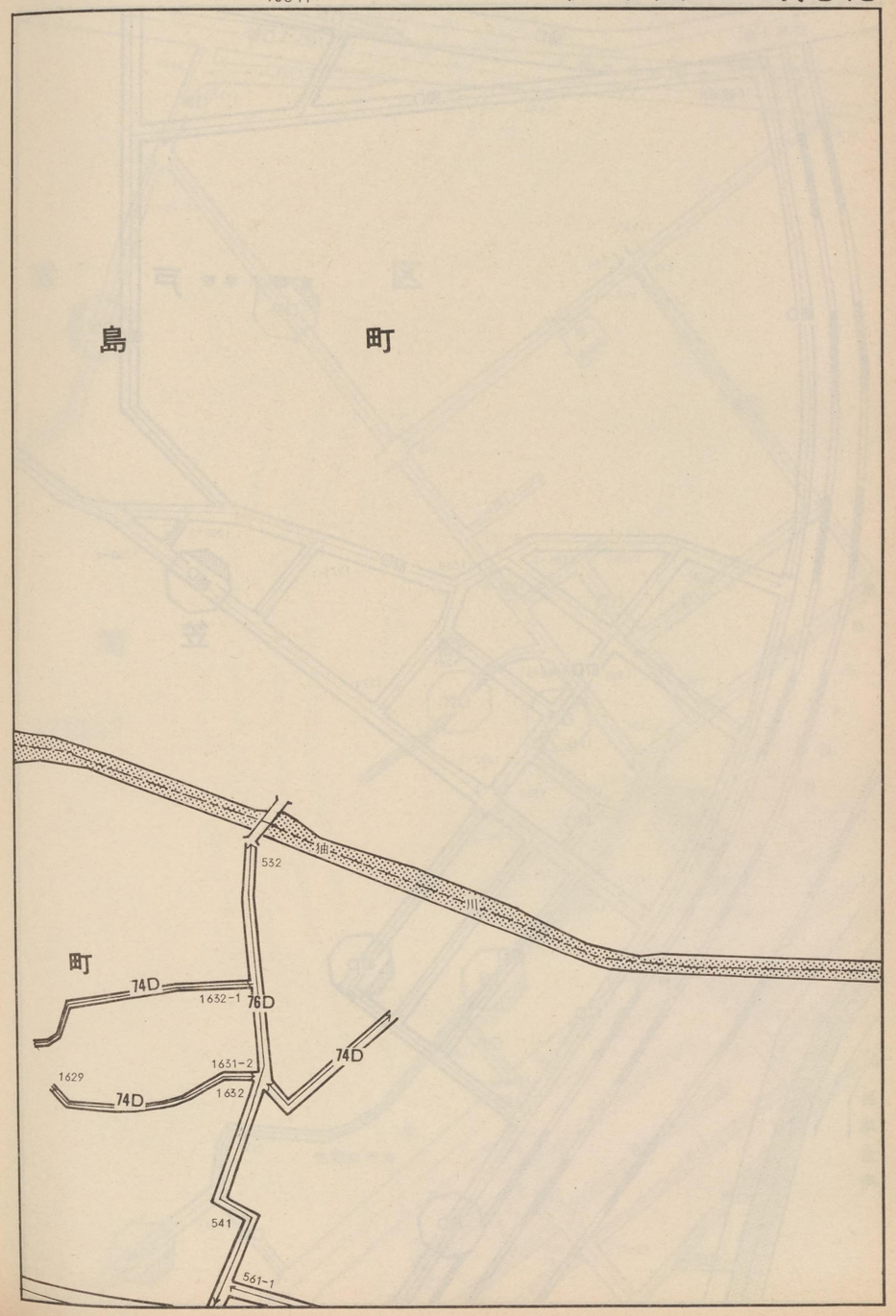

記号	借地権割合	記号	借地権割合
A	90%	E	50%
B	80%	F	40%
C	70%	G	30%
D	60%	H	20%

繁華街・高度商業地区
道路を中心として全地域
道路沿い

普通商業地区
併用住宅地区
全地域
北側道路沿い
南側全地域

中小工場地区
北側全地域
南側道路沿い
南側全地域

大工場地区
北側全地域
南側道路沿い
北側全地域

普通住宅地区
家内工業地区
無印は全地域

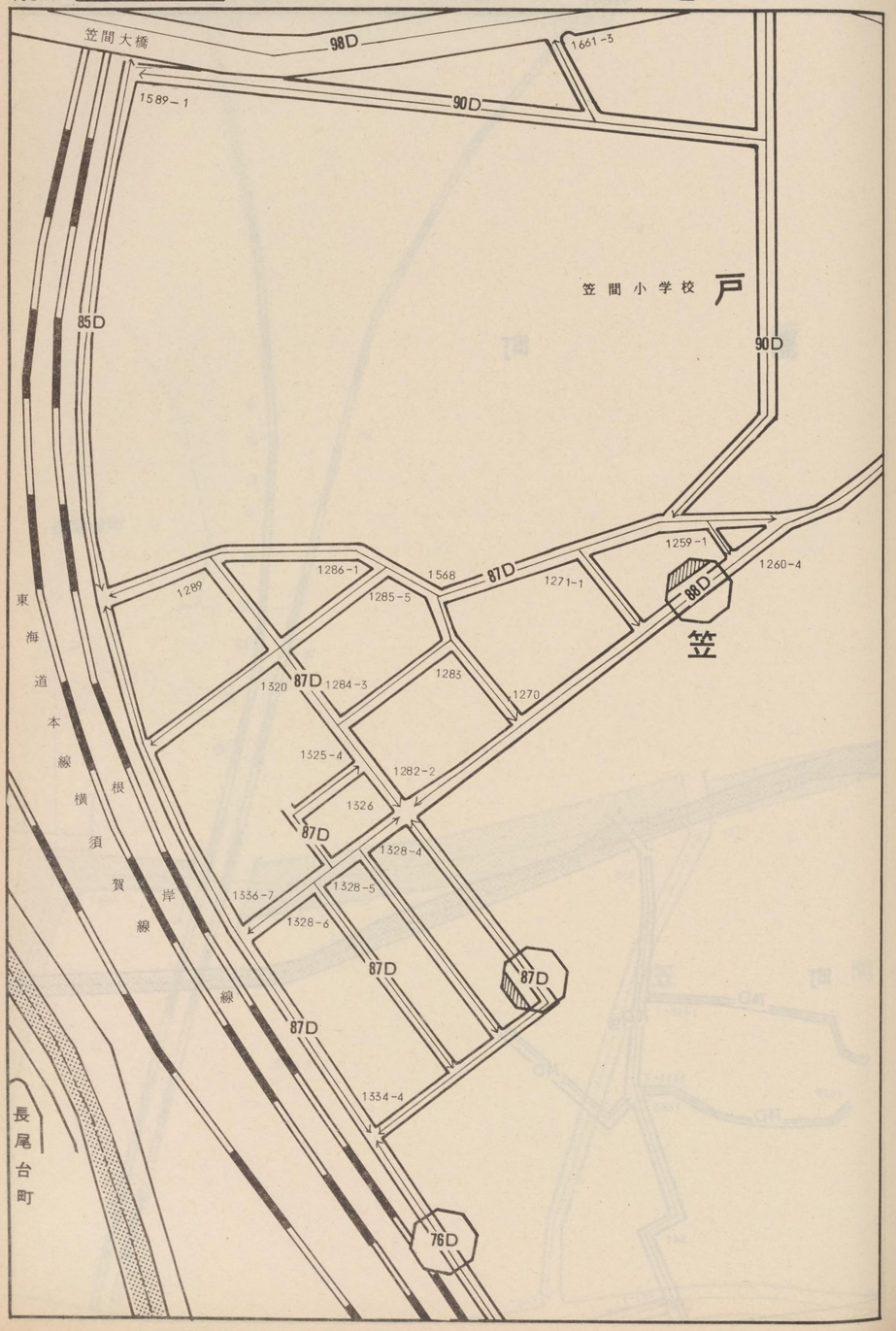

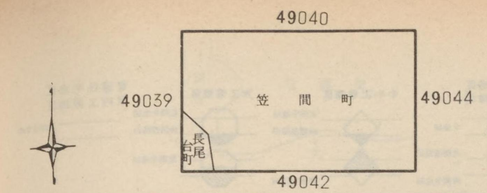

戸塚
(戸塚区)

49041

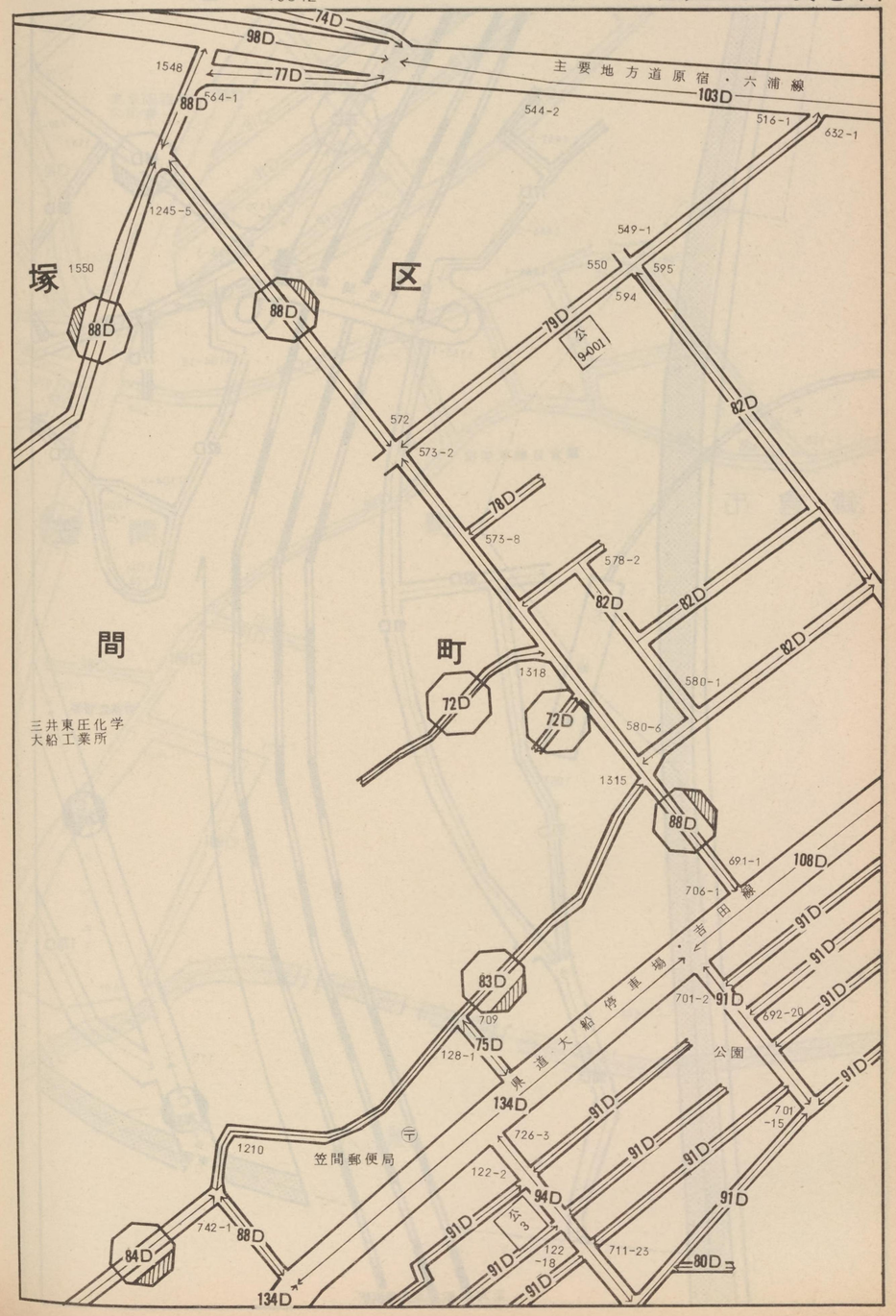

記号	借地権割合	記号	借地権割合
A	90%	E	50%
B	80%	F	40%
C	70%	G	30%
D	60%	H	20%

繁華街・高度商業地区
普通商業地区 併用住宅地区
中小工場地区
大工場地区
普通住宅地区 家内工業地区

49042

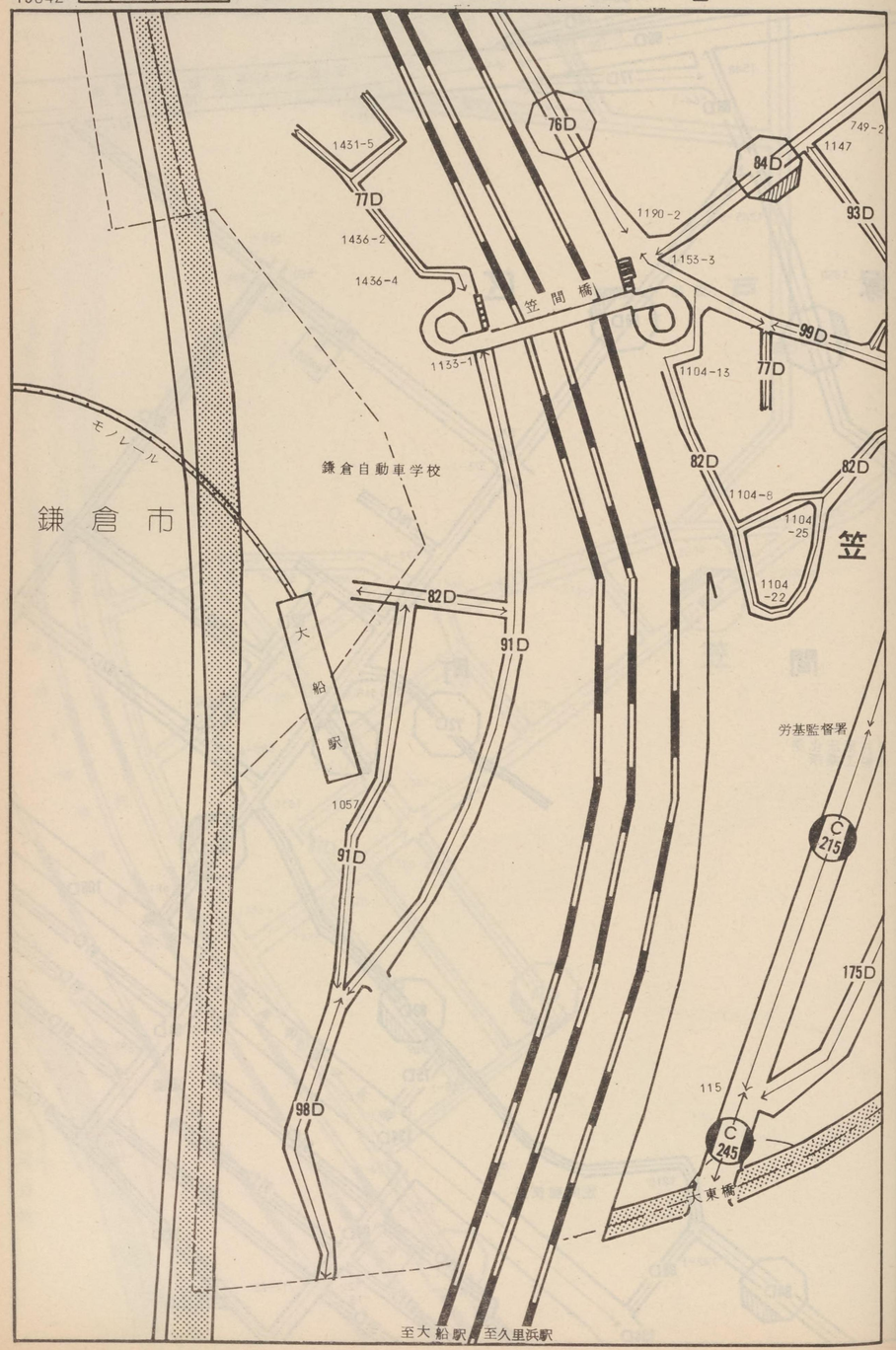

49041

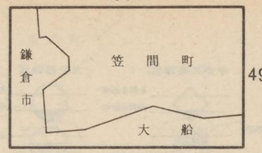

戸塚 (戸塚区) 49042

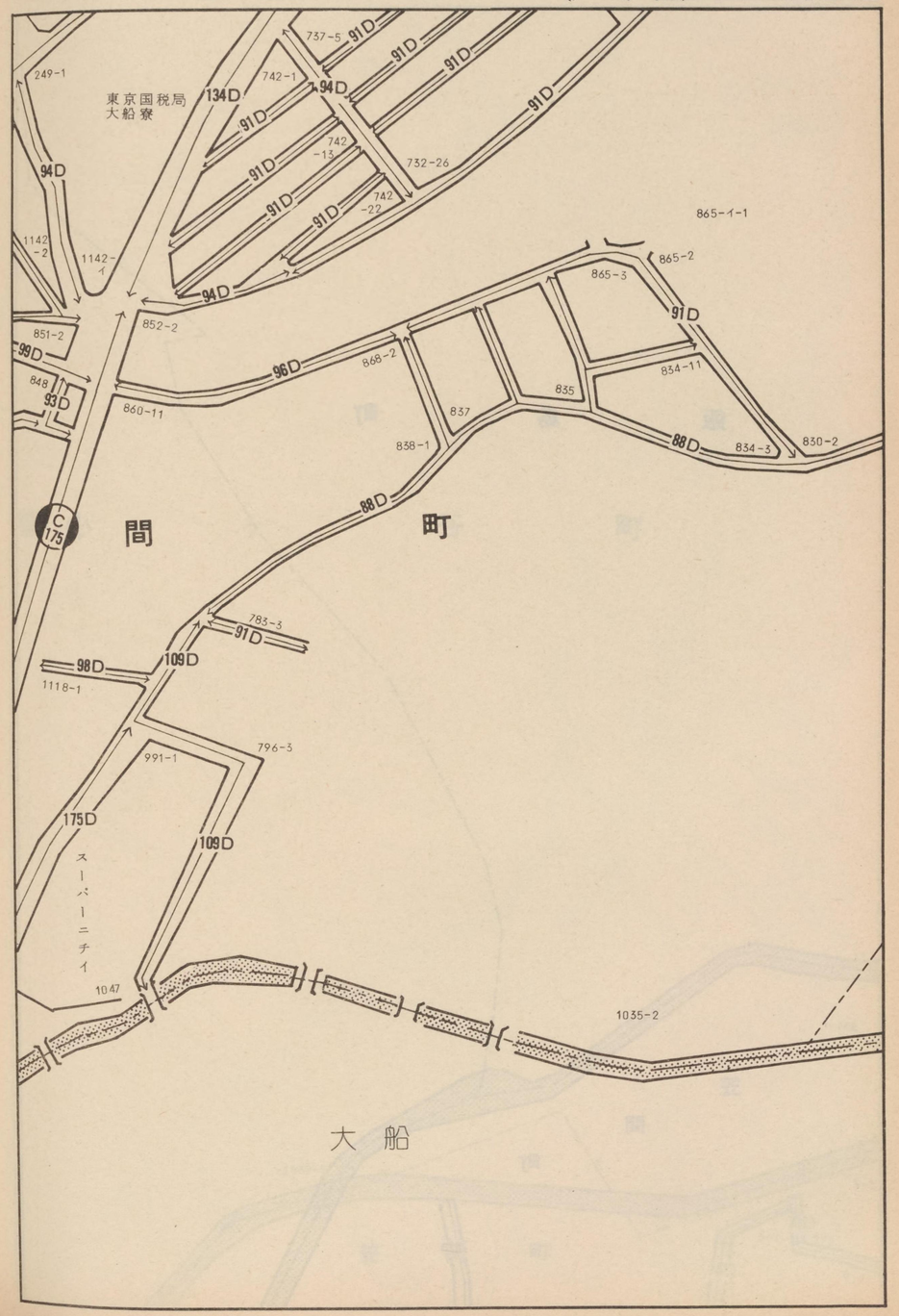

記号	借地権割合	記号	借地権割合
A	90%	E	50%
B	80%	F	40%
C	70%	G	30%
D	60%	H	20%

繁華街・高度商業地区
道路を中心として全地域
道路沿い

普通商業地区
併用住宅地区
全地域
北側道路沿い
南側全地域

中小工場地区
北側全地域
南側道路沿い
南側全地域

大工場地区
北側全地域
南側道路沿い
北側全地域

普通住宅地区
家内工業地区
無印は全地域

49043

飯　島　町

小

503-1

笠
間
町

78D

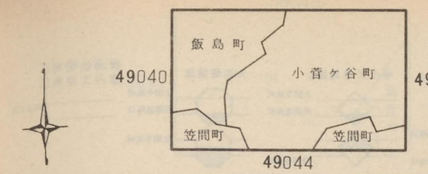

戸塚
（戸塚区）　49043

菅　ヶ　谷　町

1839-1

笠　間　町

3-1
70D
5-1
4-1
76D
8-4

記号	借地権割合	記号	借地権割合
A	90%	E	50%
B	80%	F	40%
C	70%	G	30%
D	60%	H	20%

繁華街・高度商業地区
普通商業地区 併用住宅地区
中小工場地区
大工場地区
普通住宅地区 家内工業地区

49044

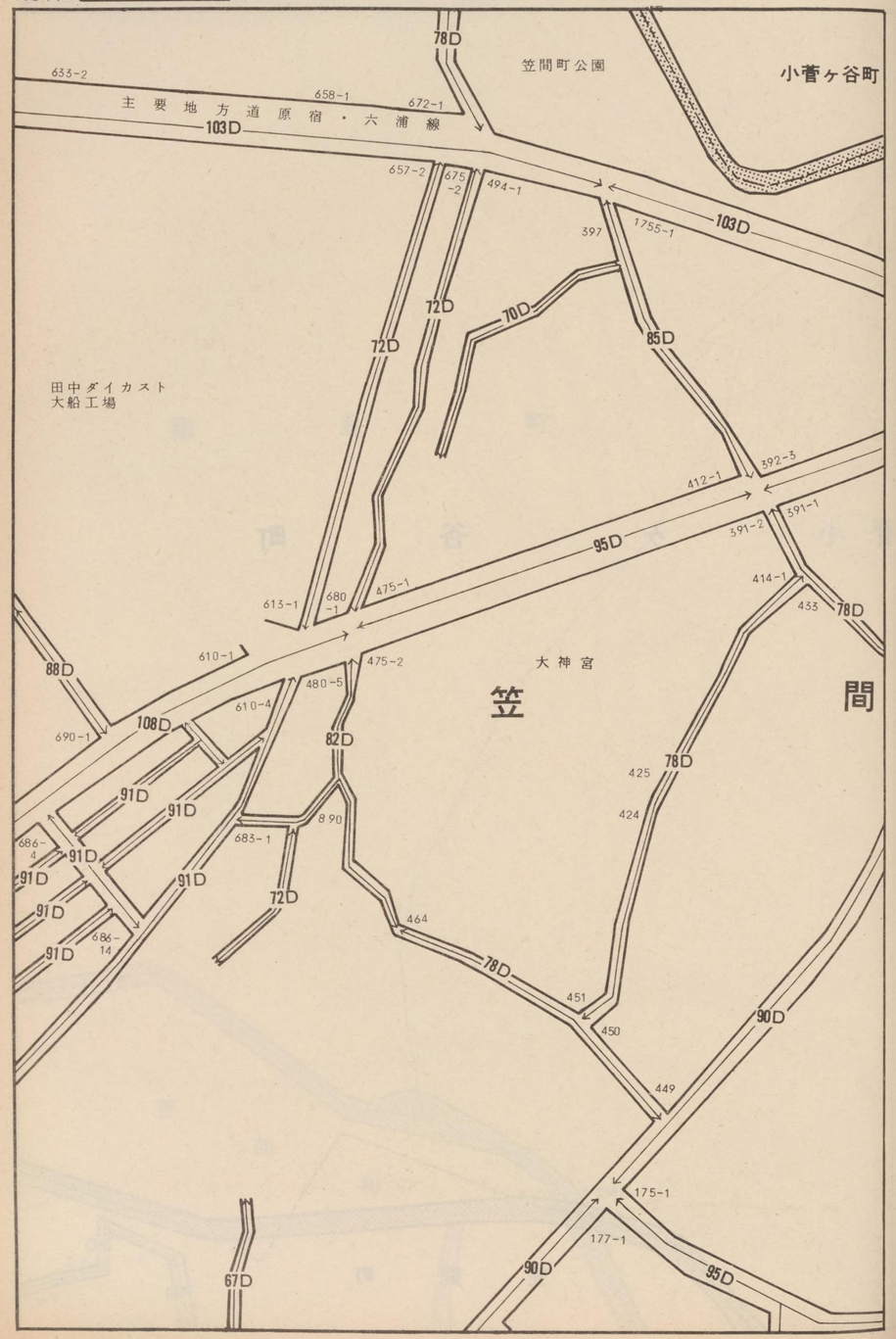

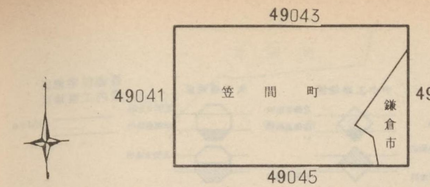

戸塚
(戸塚区)

49044

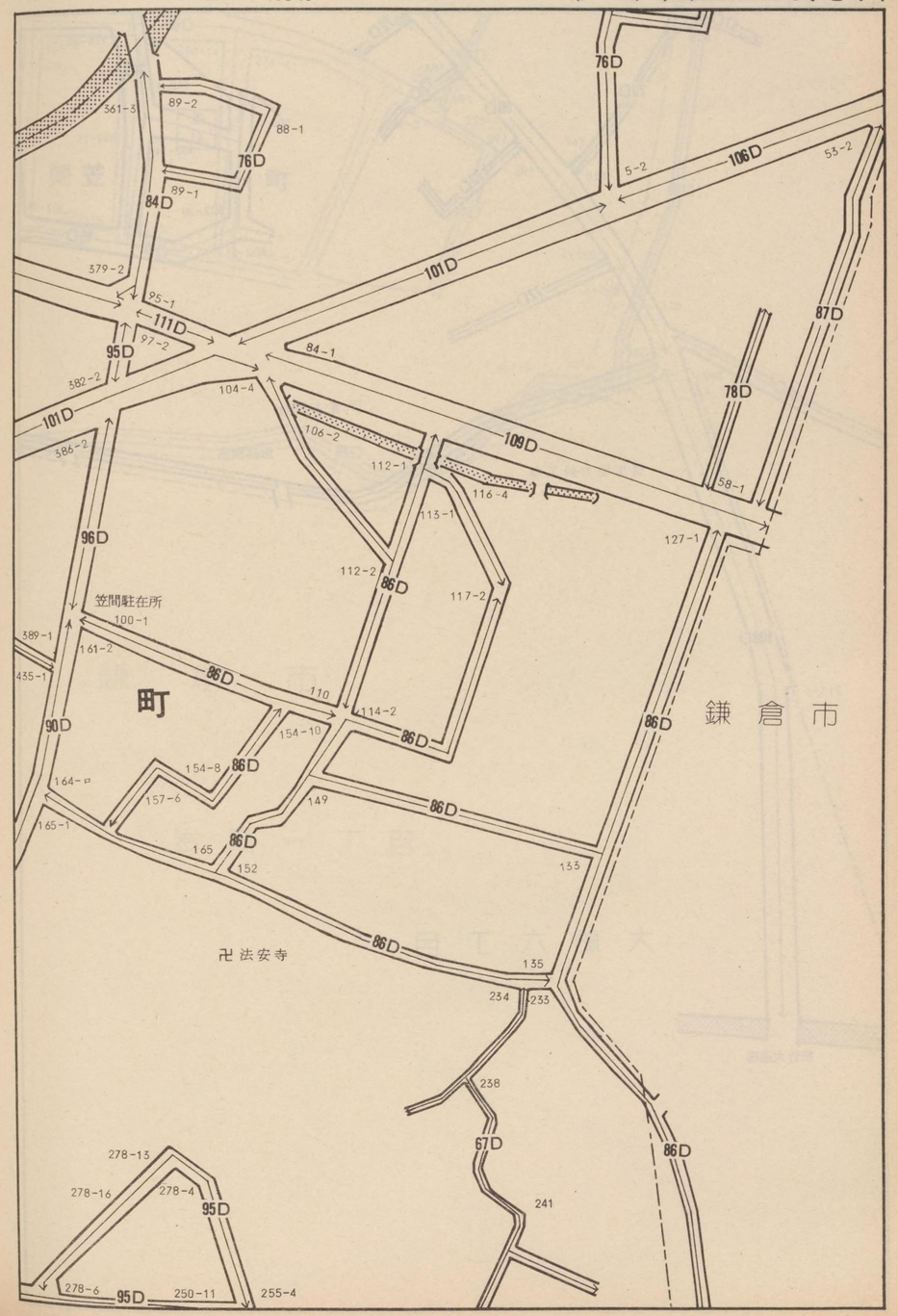

記号	借地権割合	記号	借地権割合
A	90%	E	50%
B	80%	F	40%
C	70%	G	30%
D	60%	H	20%

繁華街・高度商業地区　道路を中心として全地域　道路沿い

普通商業地区 併用住宅地区　全地域　北側道路沿い　南側全地域

中小工場地区　北側全地域　南側道路沿い　南側全地域

大工場地区　北側全地域　南側道路沿い　北側全地域

普通住宅地区 家内工業地区　無印は全地域

49045

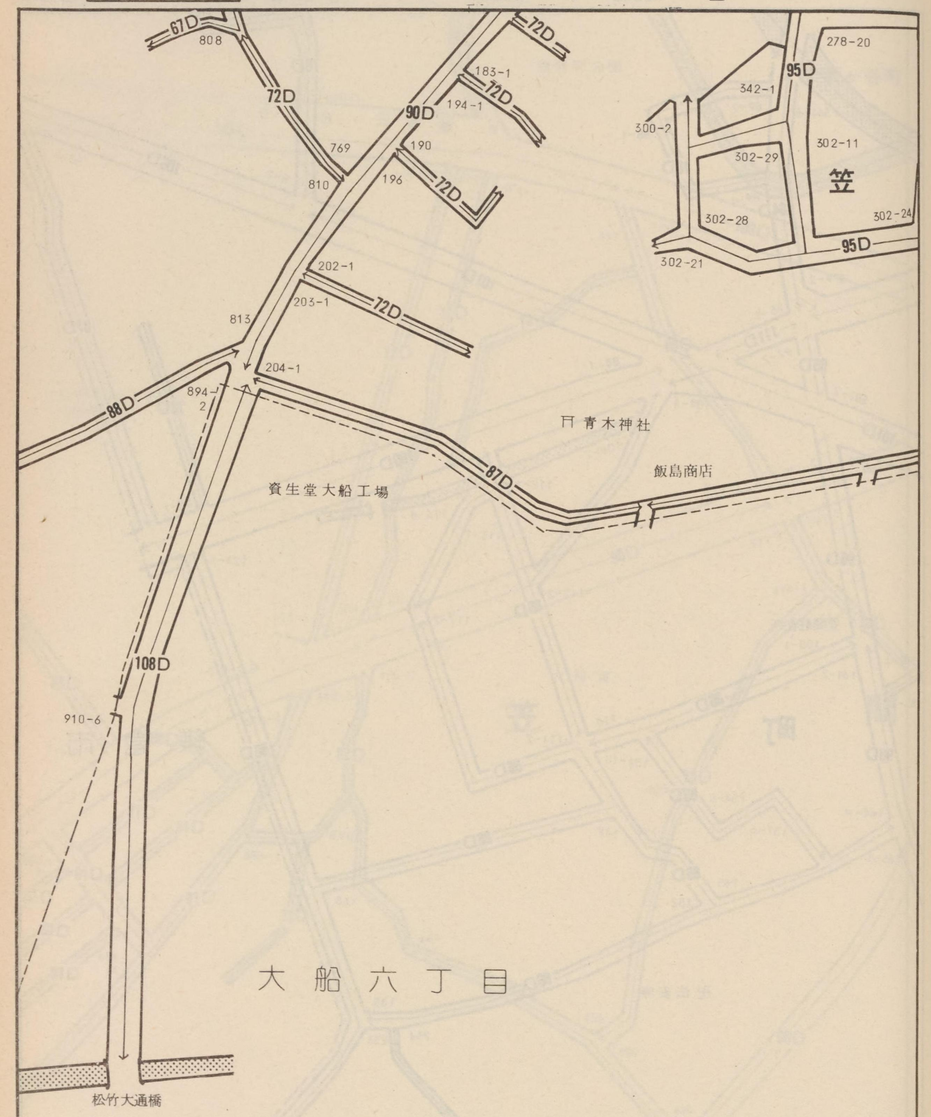

49044

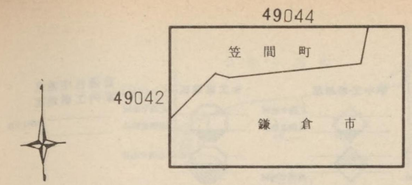

49042

戸塚
(戸塚区)

49045

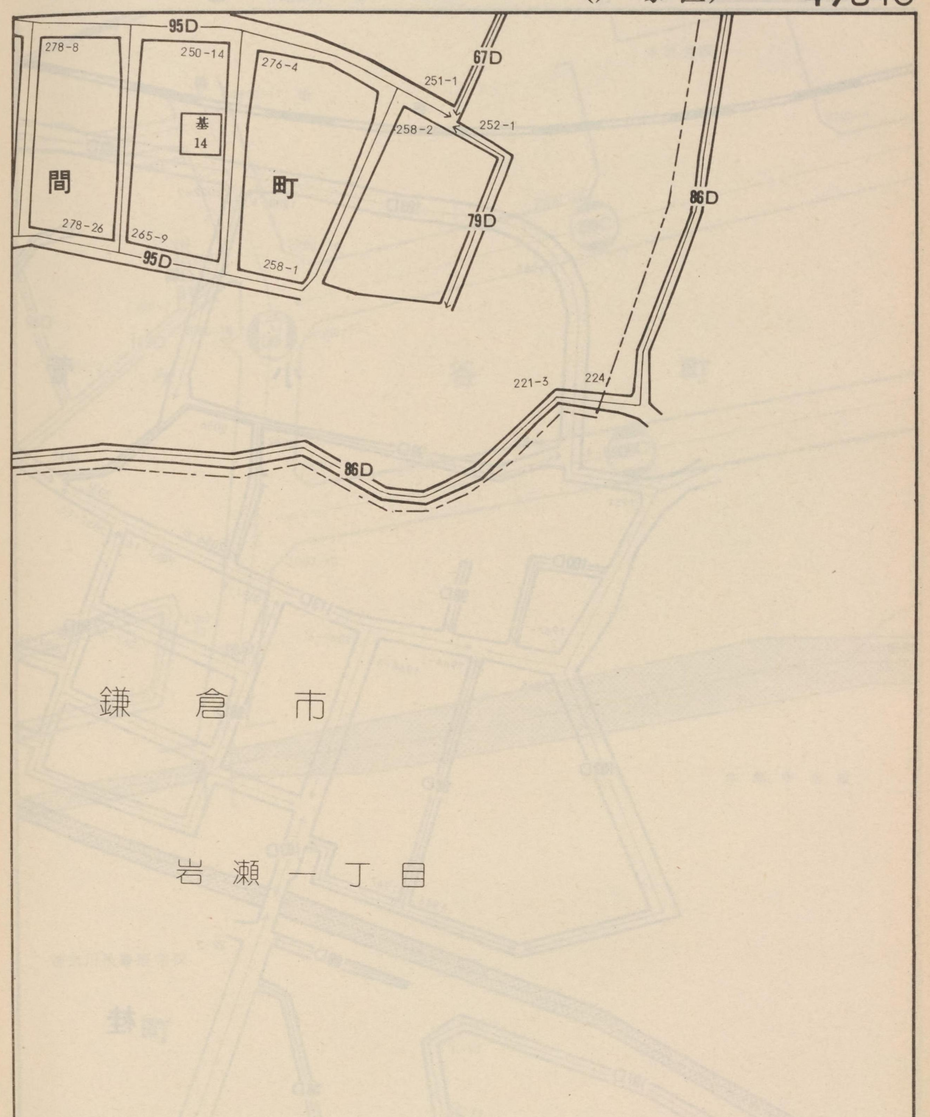

記号	借地権割合	記号	借地権割合
A	90%	E	50%
B	80%	F	40%
C	70%	G	30%
D	60%	H	20%

繁華街・高度商業地区
道路を中心として全地域
道路沿い

普通商業地区
併用住宅地区
全地域
北側道路沿い
南側全地域

中小工場地区
北側全地域
南側道路沿い
南側全地域

大工場地区
北側全地域
南側道路沿い
北側全地域

普通住宅地区
家内工業地区
無印は全地域

49046

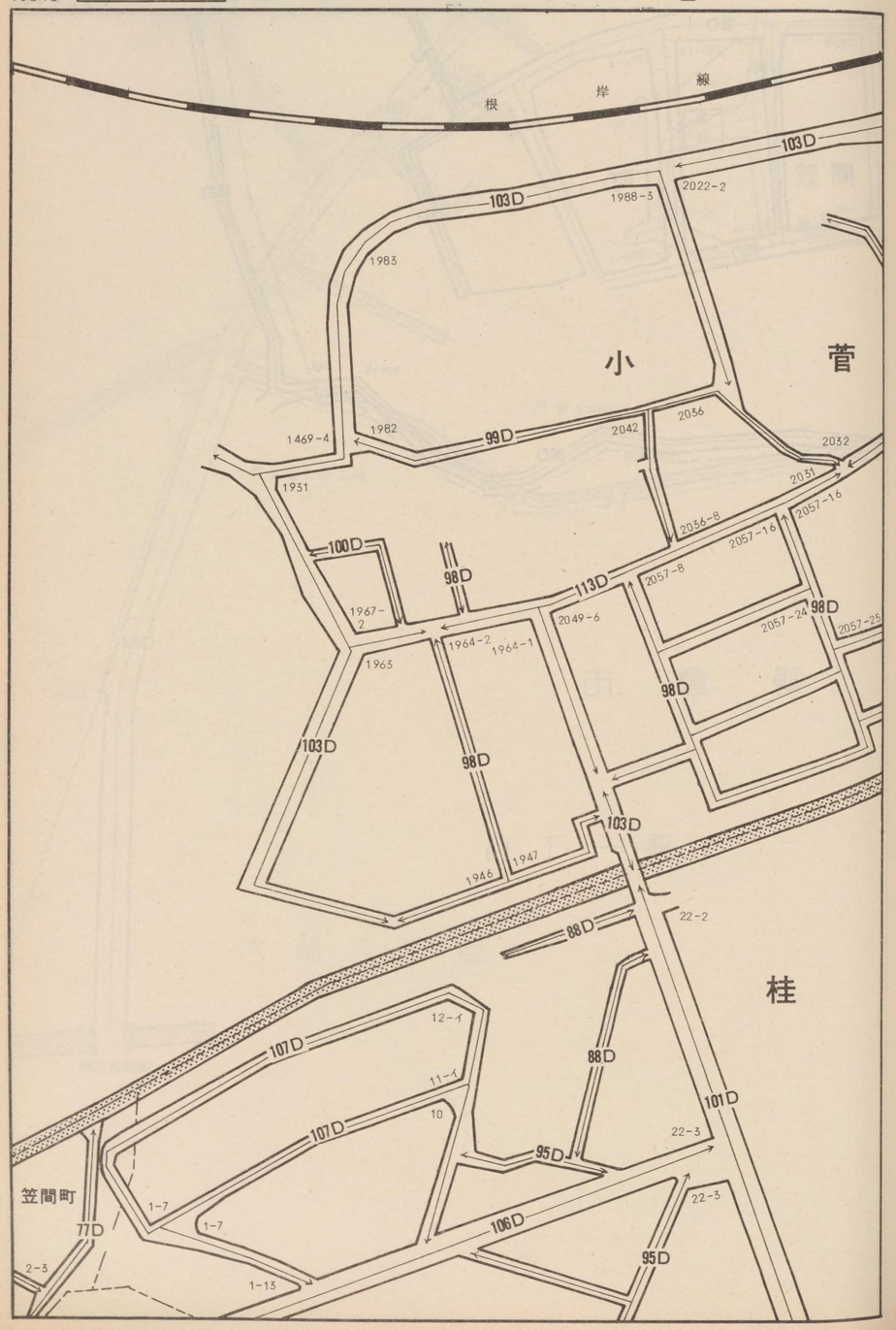

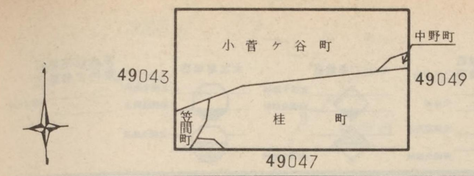

戸塚
(戸塚区)

49046

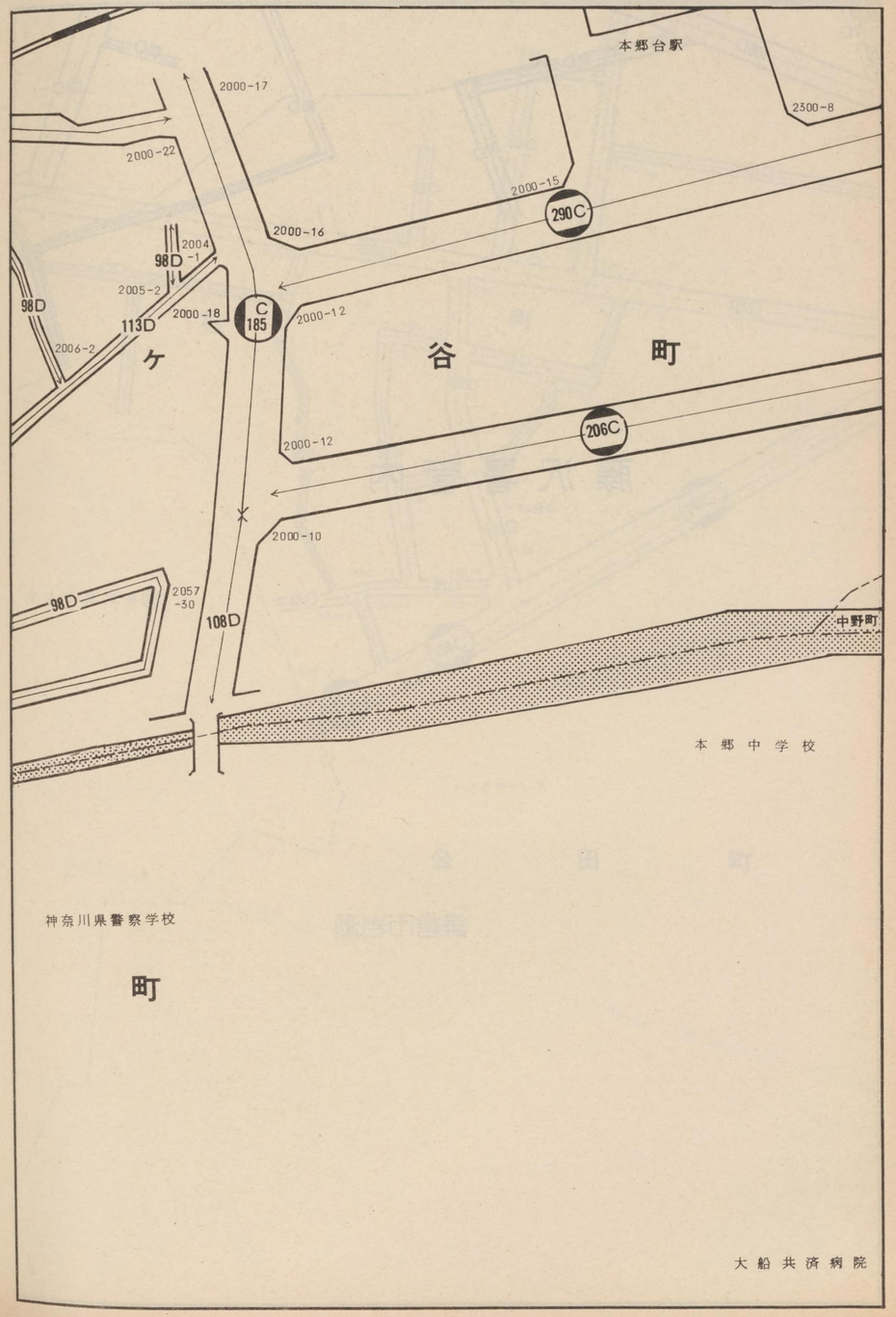

記号	借地権割合	記号	借地権割合
A	90%	E	50%
B	80%	F	40%
C	70%	G	30%
D	60%	H	20%

繁華街・高度商業地区　道路を中心として全地域　道路沿い

普通商業地区 併用住宅地区　全地域　北側道路沿い　南側全地域

中小工場地区　北側全地域　南側道路沿い　南側全地域

大工場地区　北側全地域　南側道路沿い　北側全地域

普通住宅地区 家内工業地区　無印は全地域

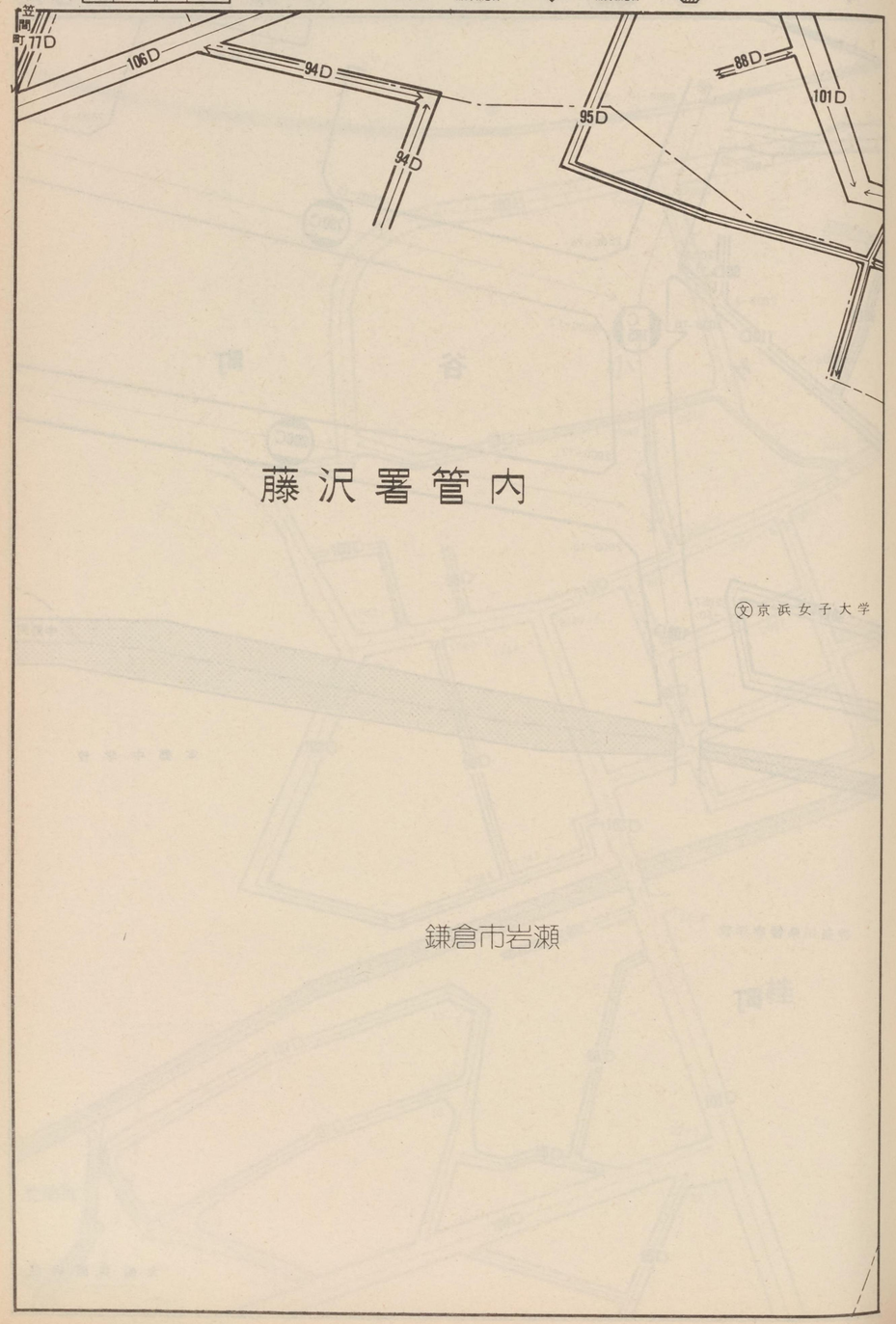

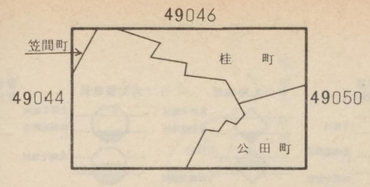

戸塚
(戸塚区)

49047

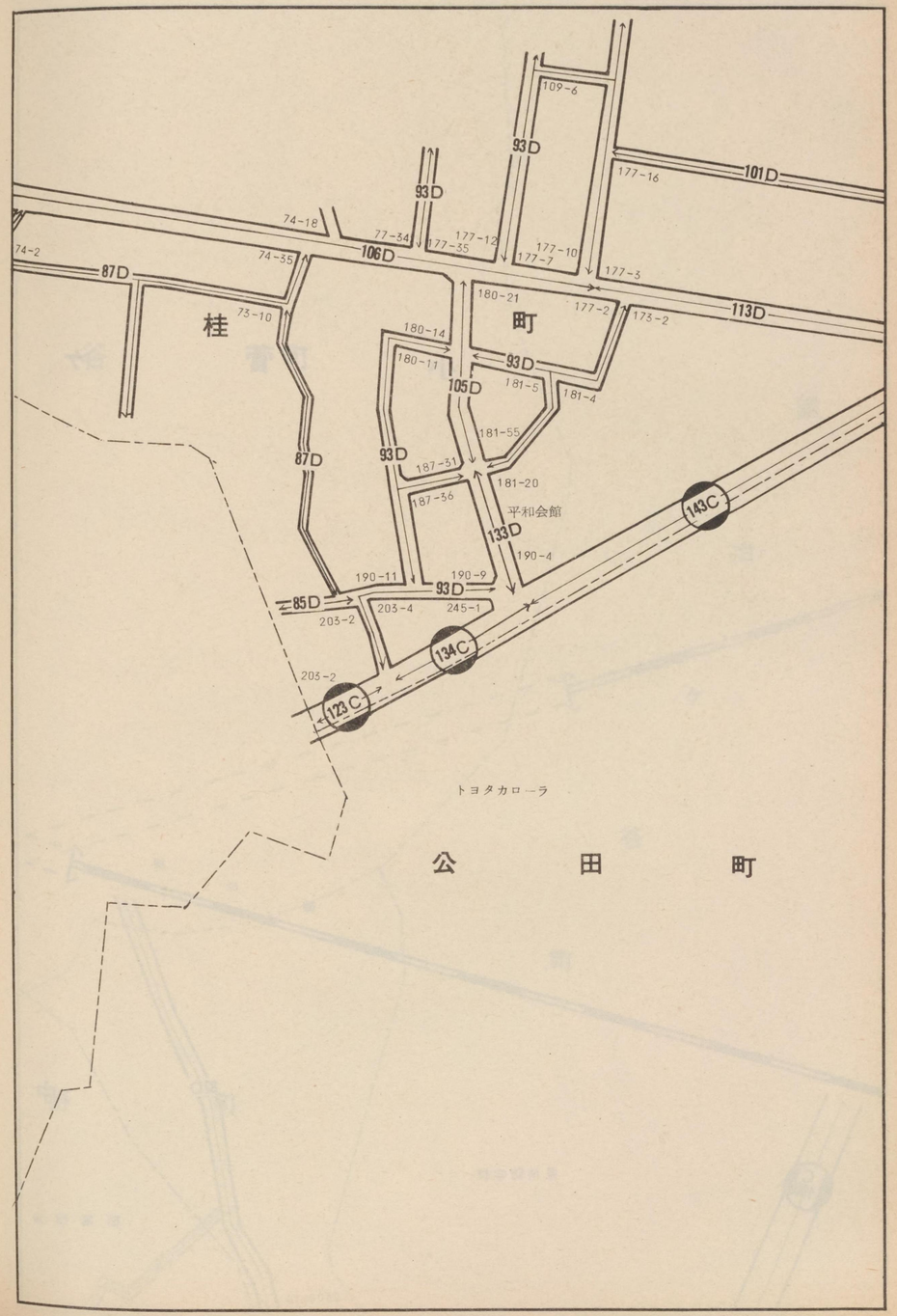

記号	借地権割合	記号	借地権割合
A	90%	E	50%
B	80%	F	40%
C	70%	G	30%
D	60%	H	20%

繁華街・高度商業地区
道路を中心として全地域
道路沿い

普通商業地区
併用住宅地区
全地域
北側道路沿い
南側全地域

中小工場地区
北側全地域
南側道路沿い
南側全地域

大工場地区
北側全地域
南側道路沿い
北側全地域

普通住宅地区
家内工業地区
無印は全地域

49048

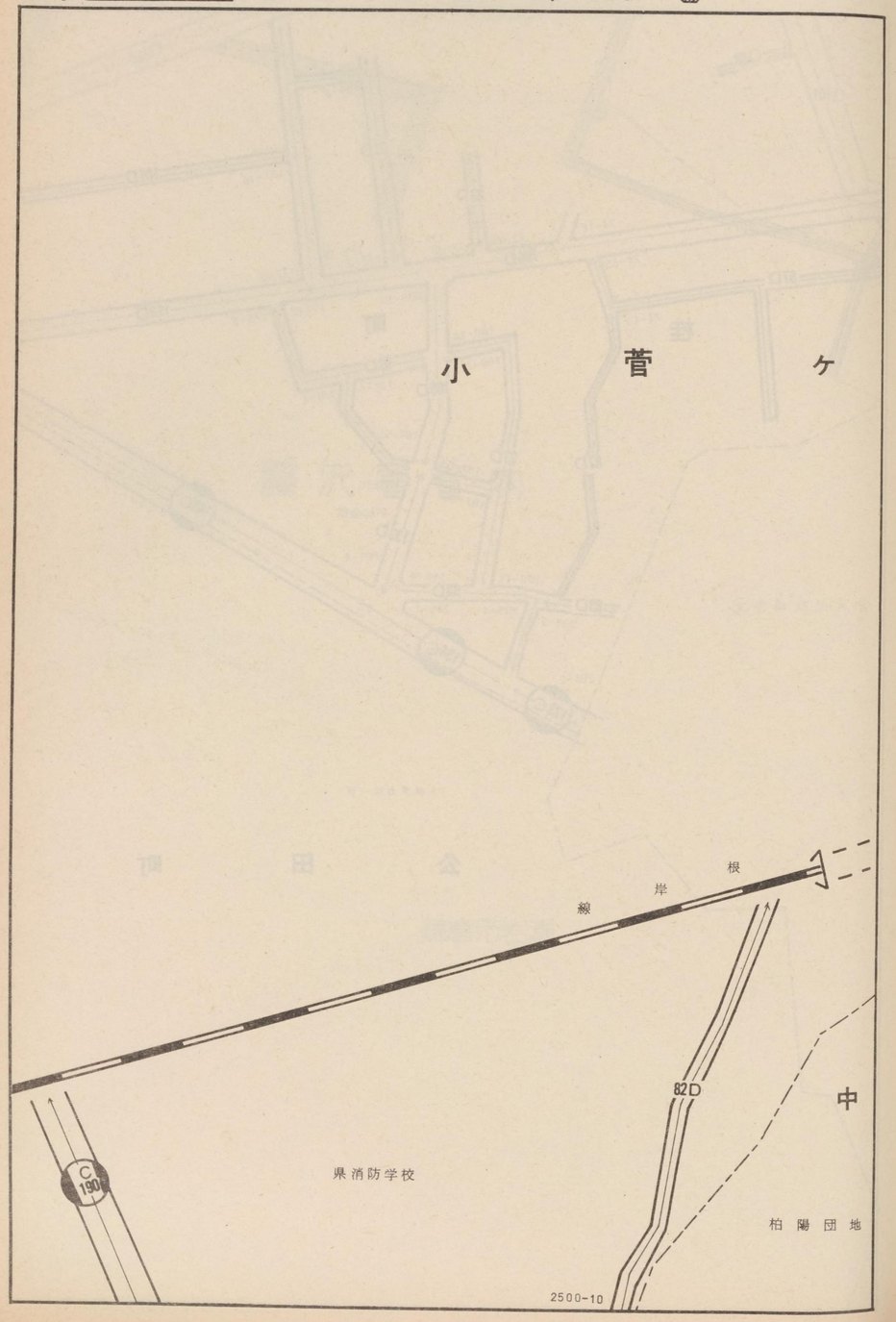

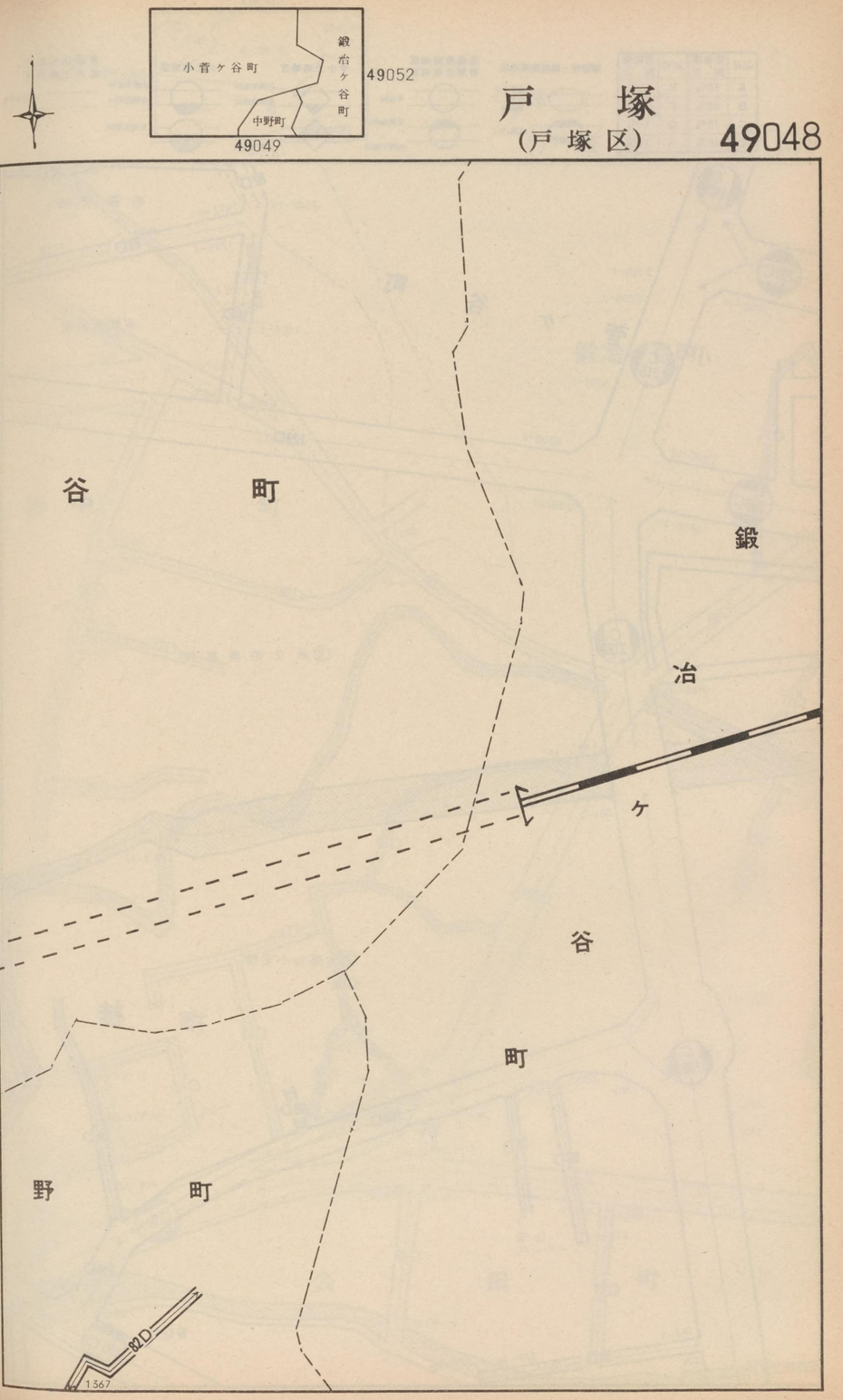

戸塚
(戸塚区)

49048

記号	借地権割合	記号	借地権割合
A	90%	E	50%
B	80%	F	40%
C	70%	G	30%
D	60%	H	20%

繁華街・高度商業地区
普通商業地区 併用住宅地区
中小工場地区
大工場地区
普通住宅地区 家内工業地区

49049

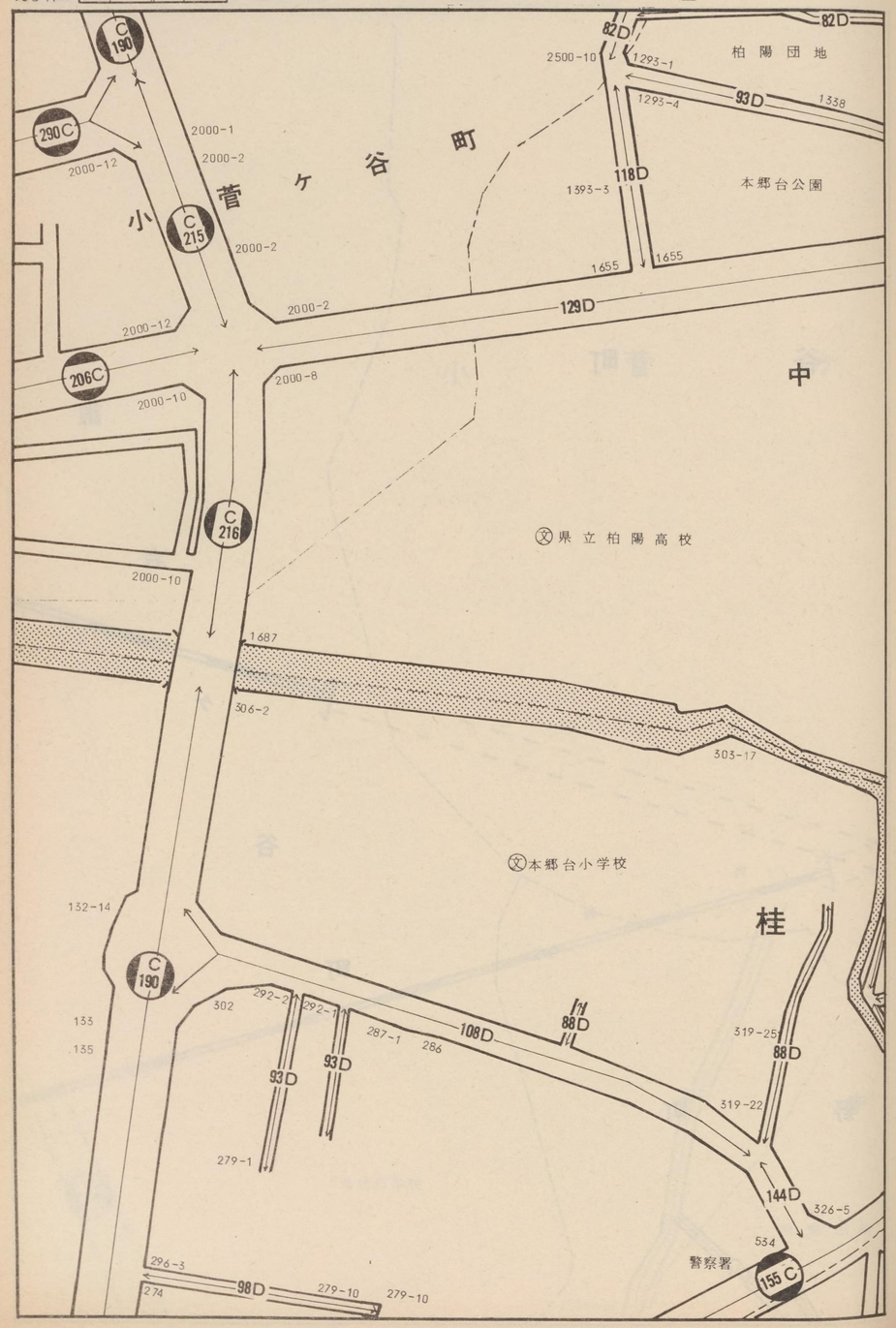

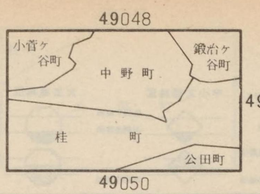

戸塚
(戸塚区)
49049

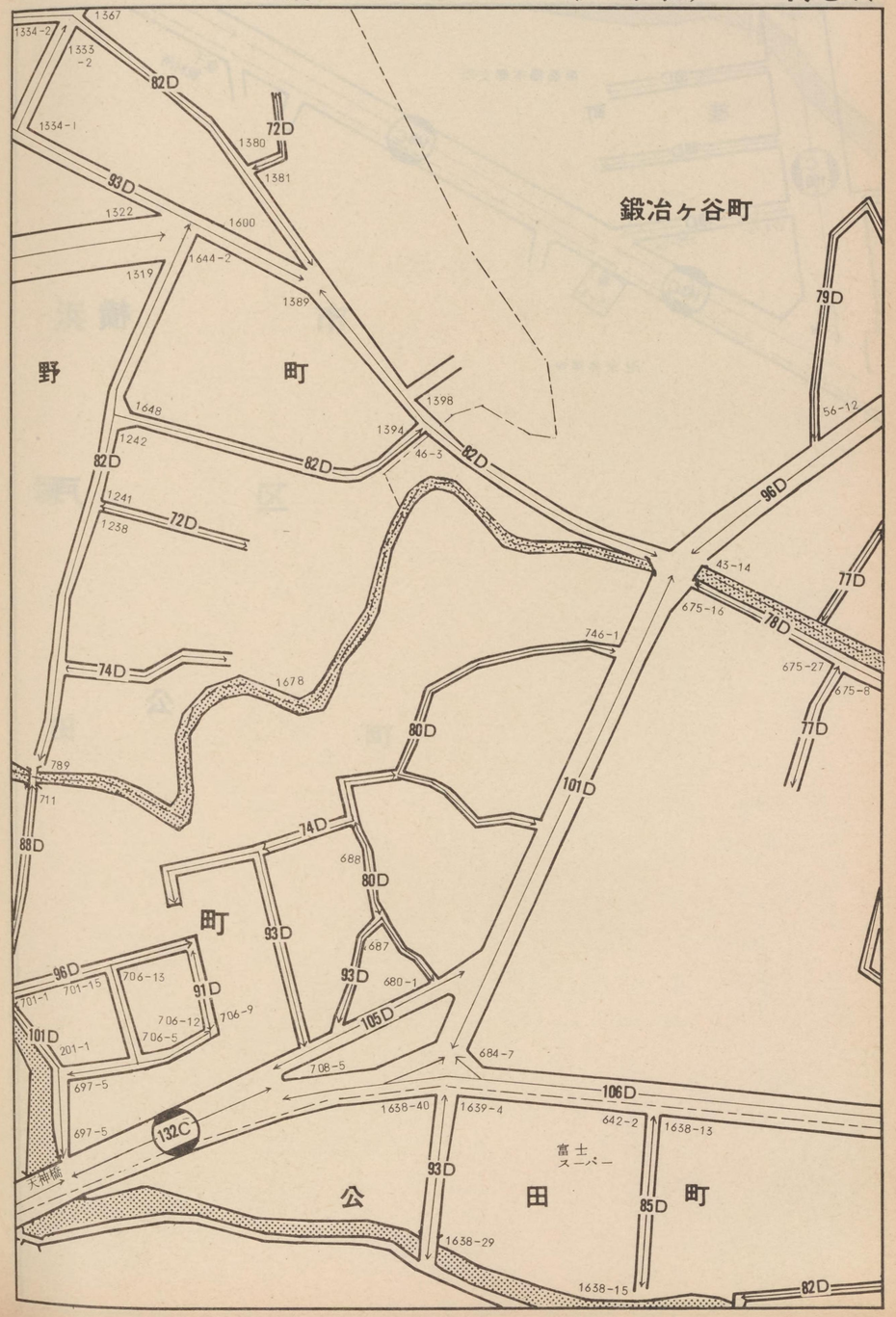

記号	借地権割合	記号	借地権割合
A	90%	E	50%
B	80%	F	40%
C	70%	G	30%
D	60%	H	20%

繁華街・高度商業地区
道路を中心として全地域
道路沿い

普通商業地区
併用住宅地区
全地域
北側道路沿い
南側全地域

中小工場地区
北側全地域
南側道路沿い
南側全地域

大工場地区
北側全地域
南側道路沿い
北側全地域

普通住宅地区
家内工業地区
無印は全地域

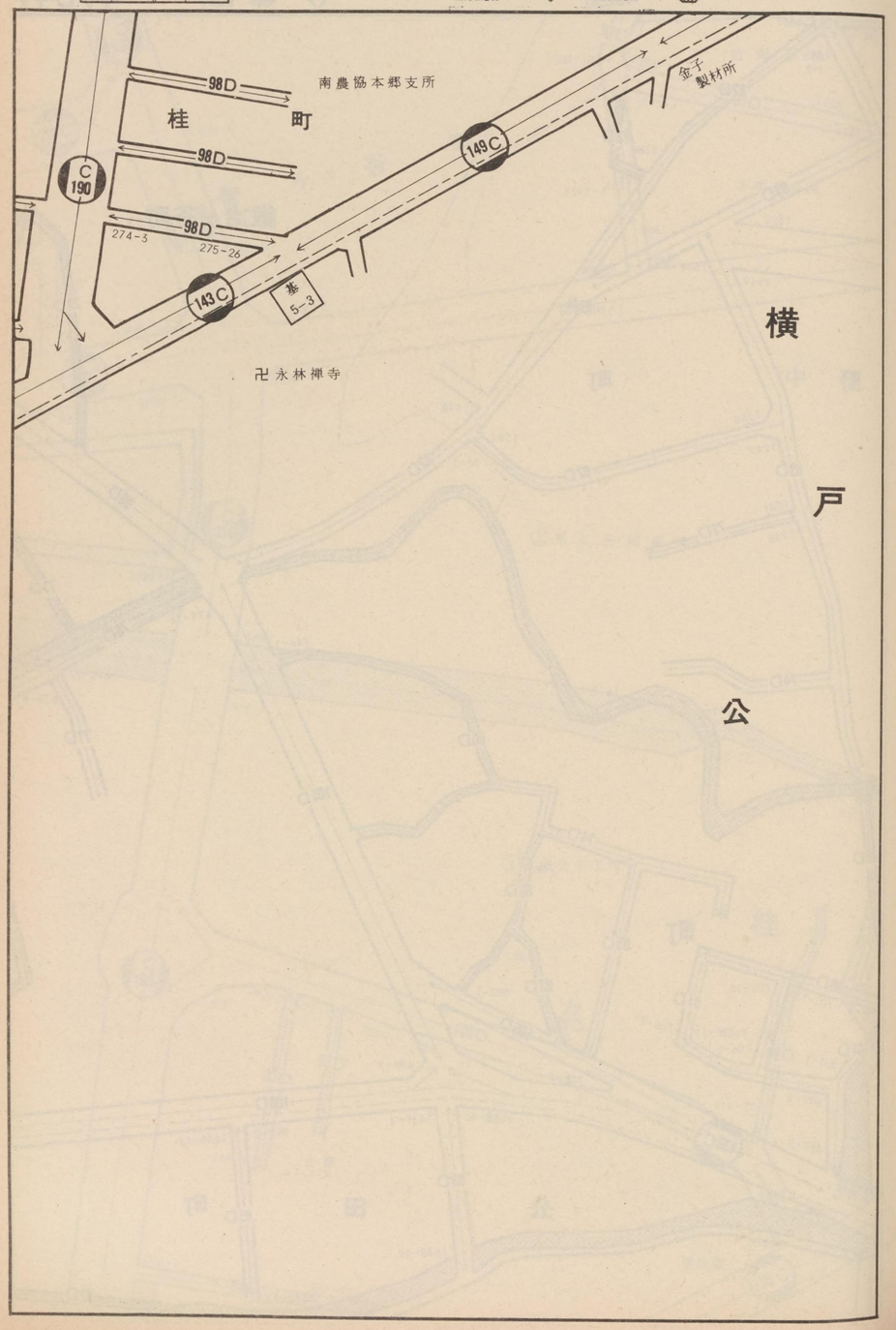

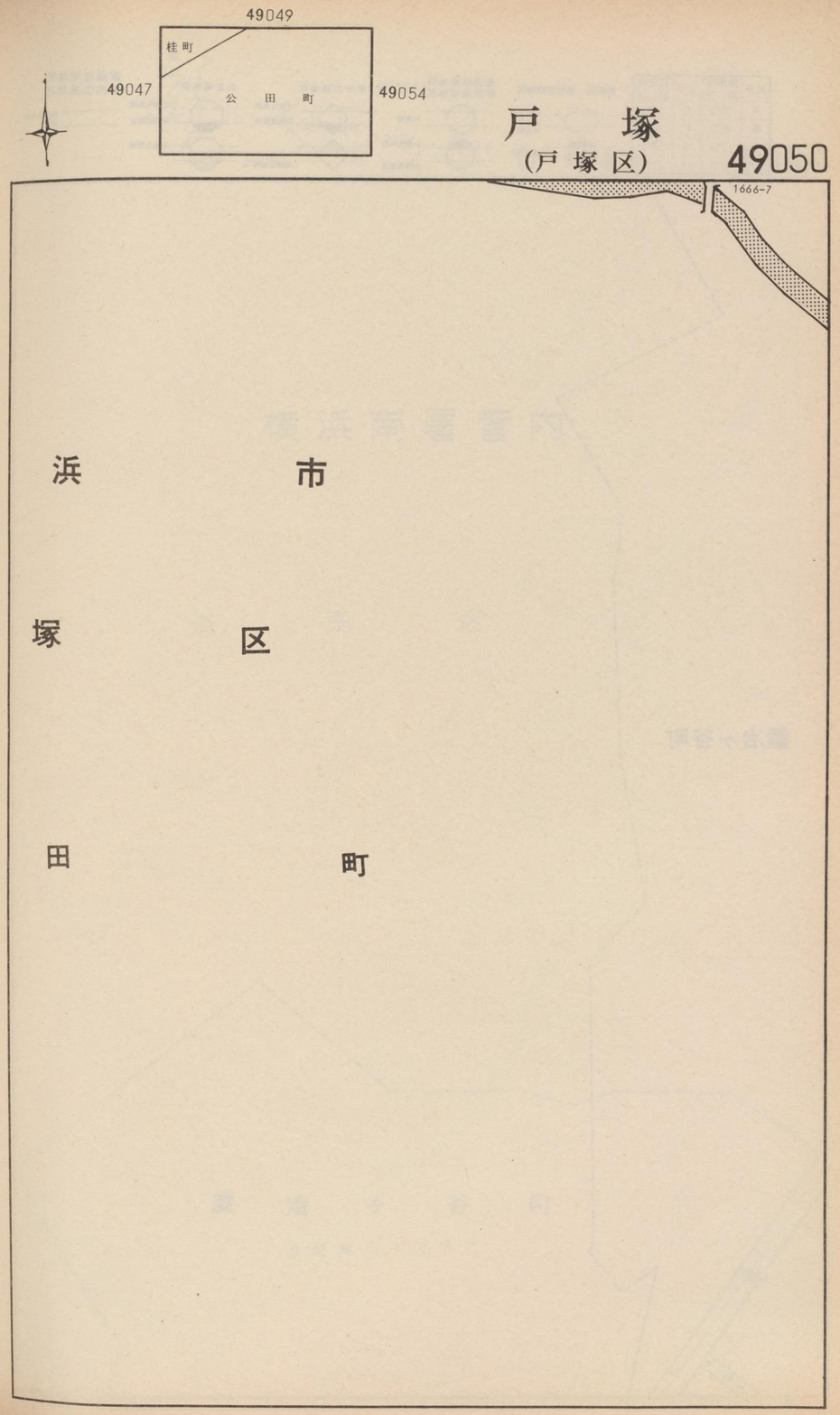

記号	借地権割合	記号	借地権割合
A	90%	E	50%
B	80%	F	40%
C	70%	G	30%
D	60%	H	20%

繁華街・高度商業地区
道路を中心として全地域
道路沿い

普通商業地区
併用住宅地区
全地域
北側道路沿い
南側全地域

中小工場地区
北側全地域
南側道路沿い
南側全地域

大工場地区
北側全地域
南側道路沿い
北側全地域

普通住宅地区
家内工業地区
無印は全地域

49051

鍛冶ヶ谷町

鍛冶ヶ谷町

49055

鍛冶ヶ谷町

鍛冶ヶ谷町

49052

戸塚
(戸塚区)

49051

横浜南署管内

港南区

鍛冶ヶ谷町

日野第二トンネル

90D

76D

記号	借地権割合	記号	借地権割合
A	90%	E	50%
B	80%	F	40%
C	70%	G	30%
D	60%	H	20%

繁華街・高度商業地区
道路を中心として全地域
道路沿い

普通商業地区
併用住宅地区
全地域
北側道路沿い
南側全地域

中小工場地区
北側全地域
南側道路沿い
南側全地域

大工場地区
北側全地域
南側道路沿い
北側全地域

普通住宅地区
家内工業地区
無印は全地域

49052

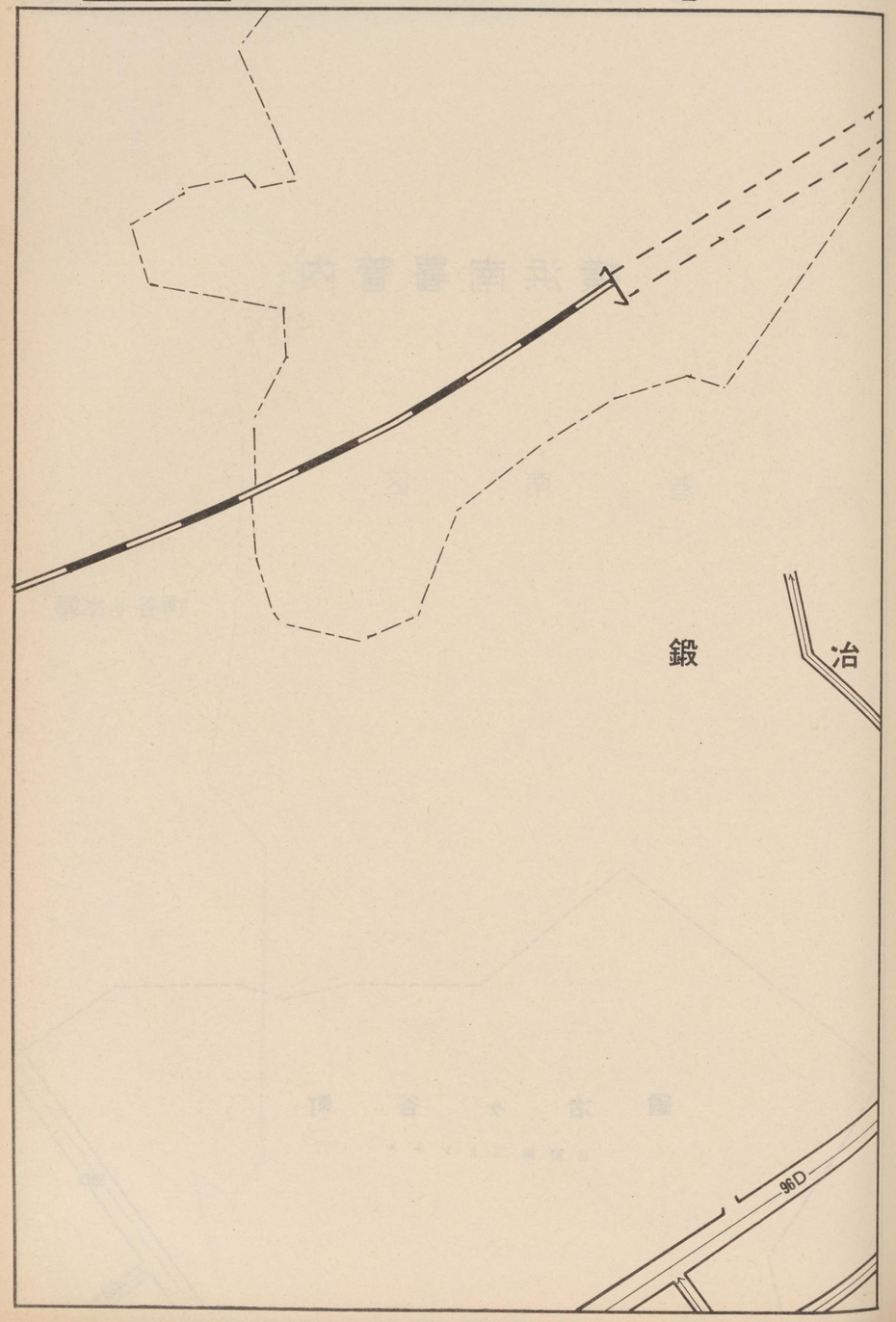

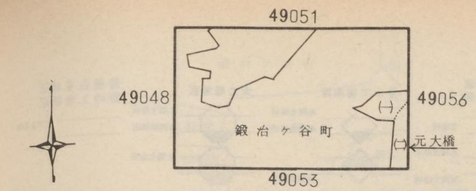

戸塚
(戸塚区)

49052

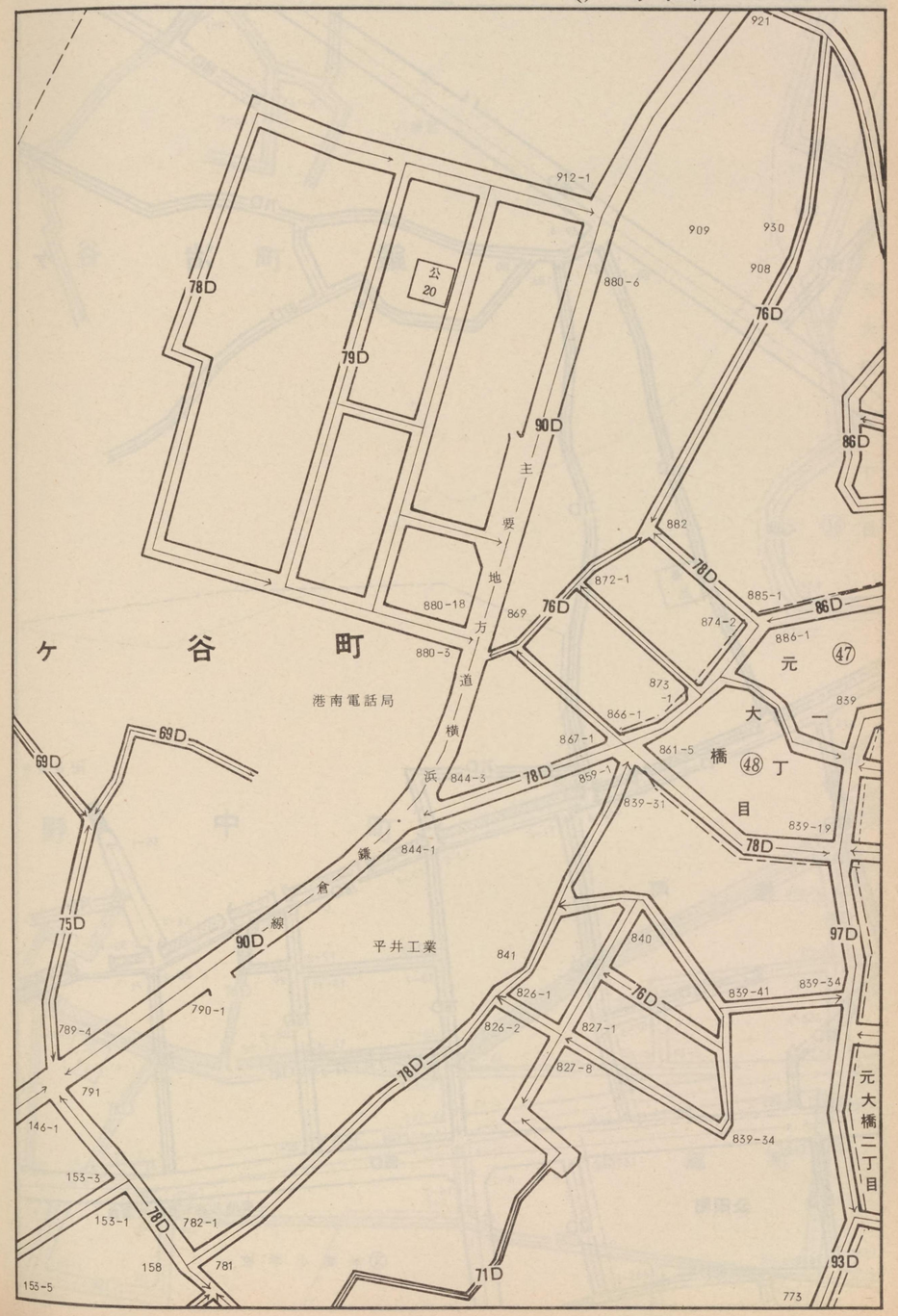

記号	借地権割合	記号	借地権割合
A	90%	E	50%
B	80%	F	40%
C	70%	G	30%
D	60%	H	20%

繁華街・高度商業地区
道路を中心として全地域
道路沿い

普通商業地区
併用住宅地区
全地域
北側道路沿い
南側全地域

中小工場地区
北側全地域
南側道路沿い
南側全地域

大工場地区
北側全地域
南側道路沿い
北側全地域

普通住宅地区
家内工業地区
無印は全地域

49053

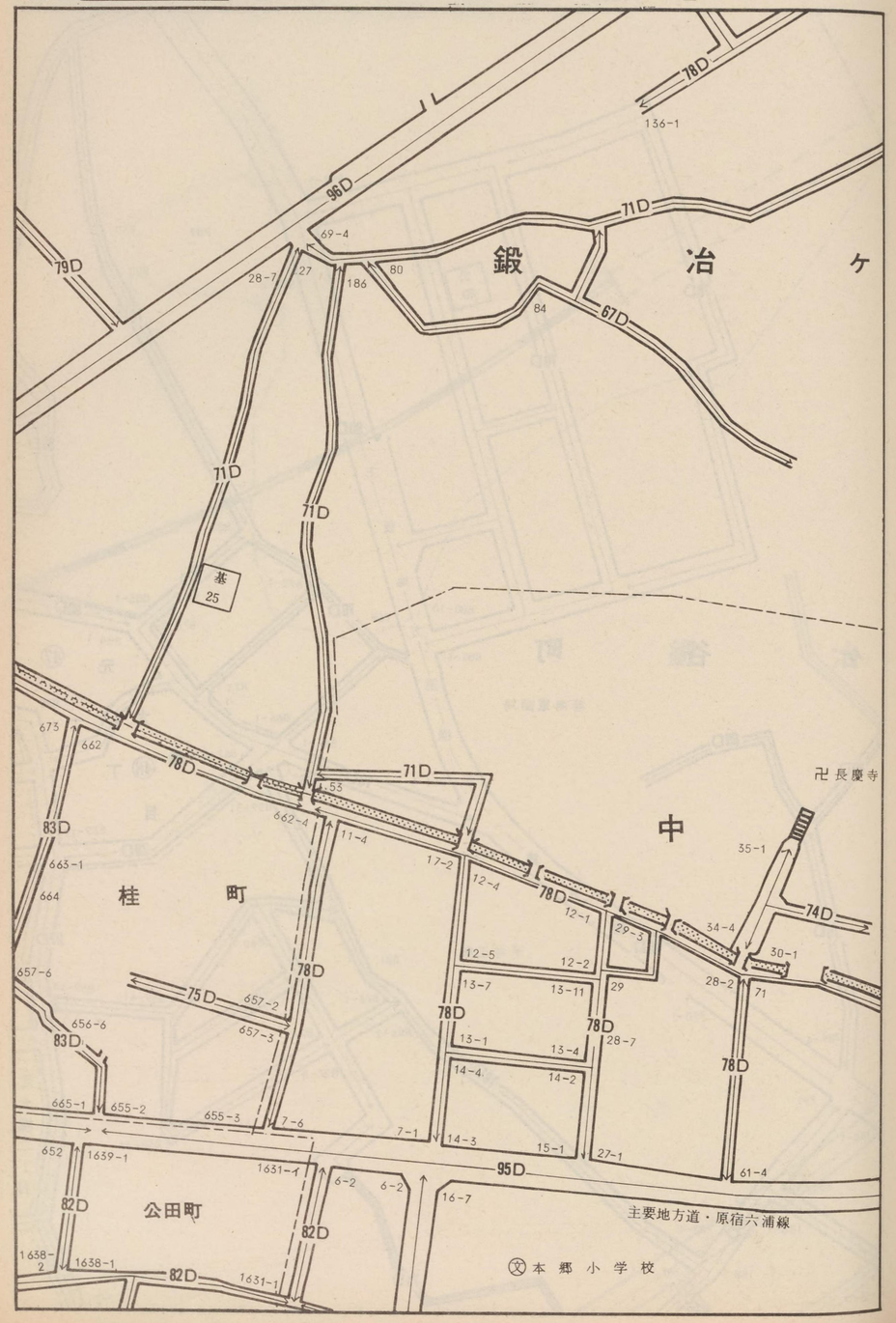

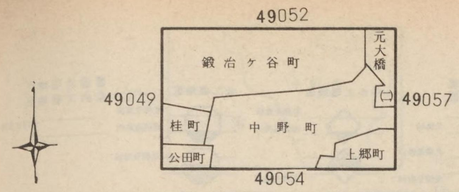

戸塚
(戸塚区)

49053

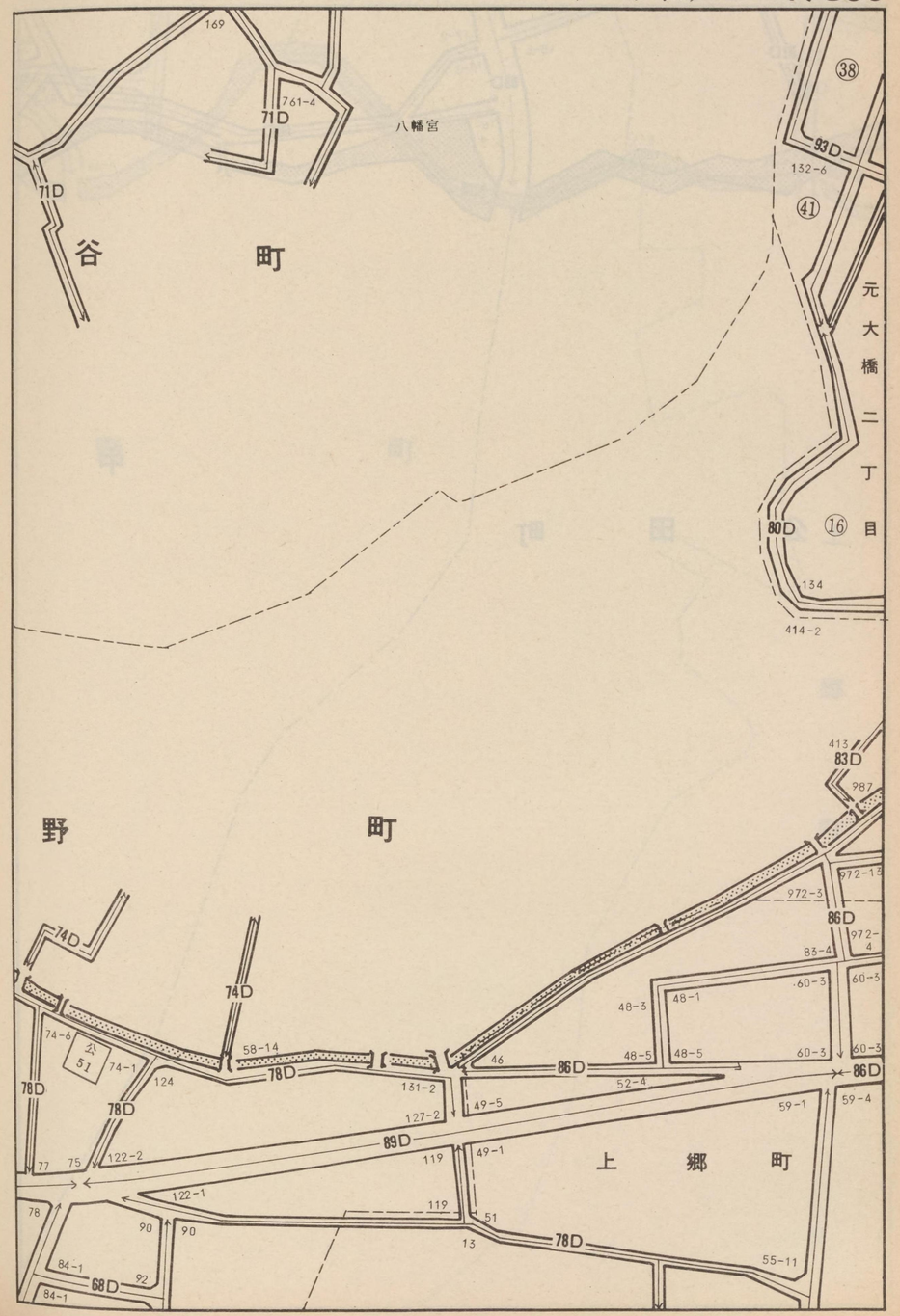

記号	借地権割合	記号	借地権割合
A	90%	E	50%
B	80%	F	40%
C	70%	G	30%
D	60%	H	20%

繁華街・高度商業地区
道路を中心として全地域
道路沿い

普通商業地区
併用住宅地区
全地域
北側道路沿い
南側全地域

中小工場地区
北側全地域
南側道路沿い
南側全地域

大工場地区
北側全地域
南側道路沿い
北側全地域

普通住宅地区
家内工業地区
無印は全地域

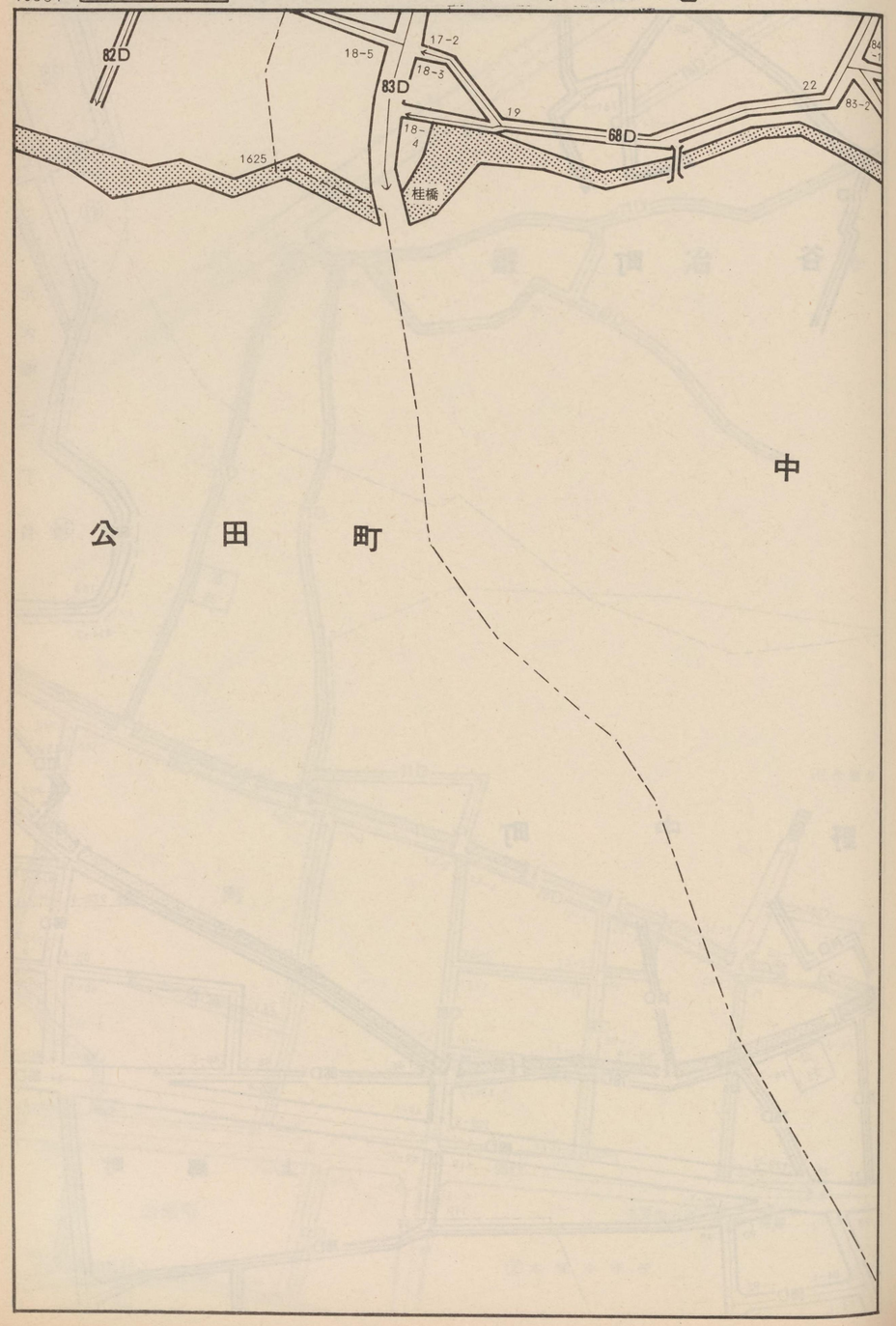

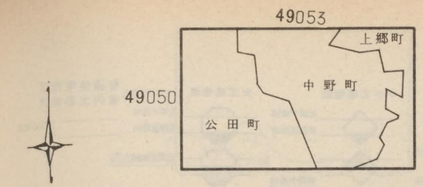

戸塚
(戸塚区)

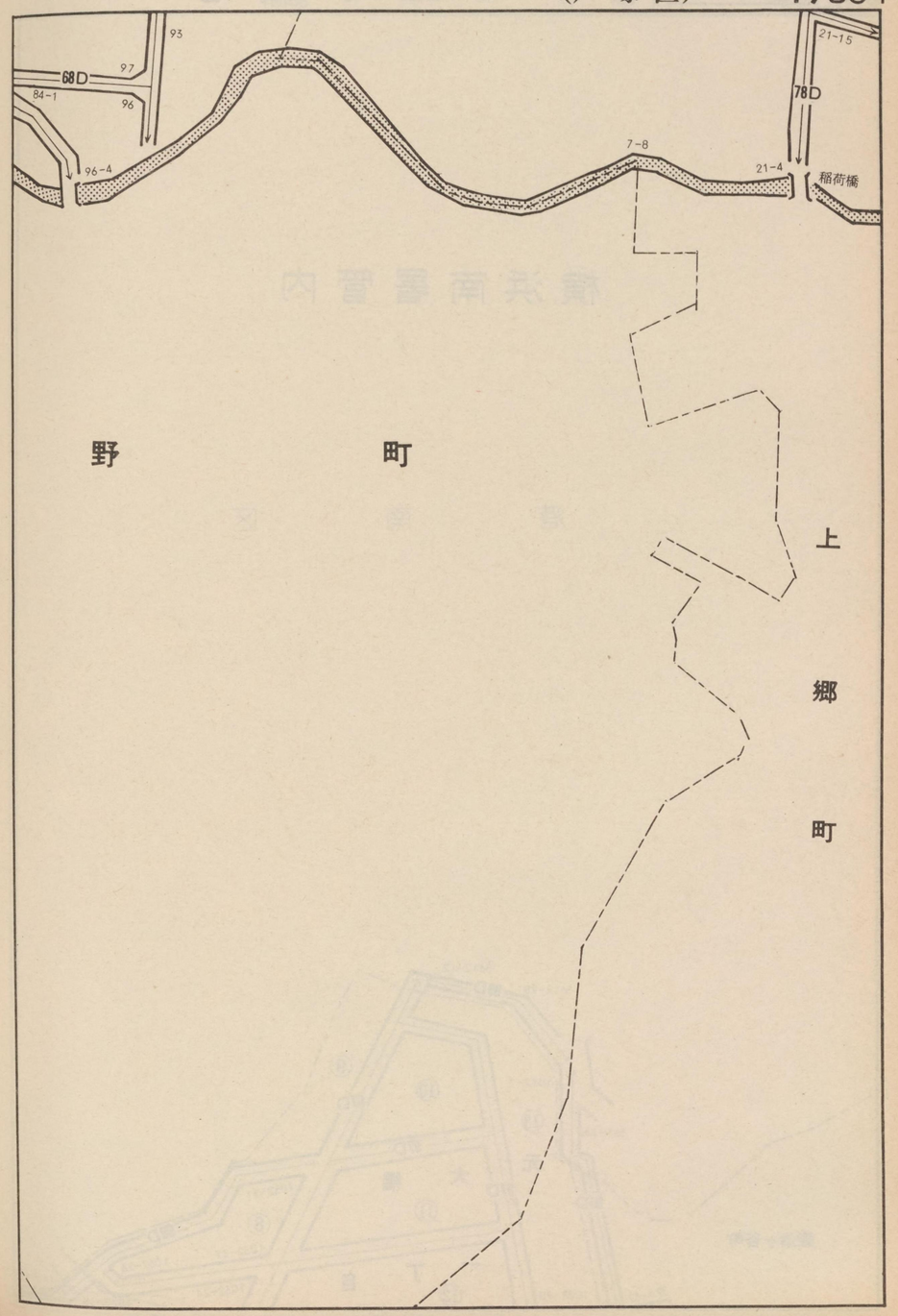

記号	借地権割合	記号	借地権割合
A	90%	E	50%
B	80%	F	40%
C	70%	G	30%
D	60%	H	20%

繁華街・高度商業地区
道路を中心として全地域
道路沿い

普通商業地区
併用住宅地区
全地域
北側道路沿い
南側全地域

中小工場地区
北側全地域
南側道路沿い
南側全地域

大工場地区
北側全地域
南側道路沿い
北側全地域

普通住宅地区
家内工業地区
無印は全地域

49055

横浜南署管内

港南区

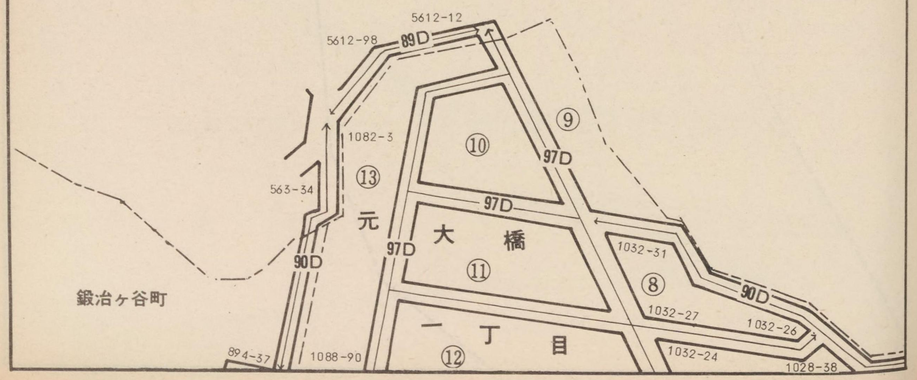

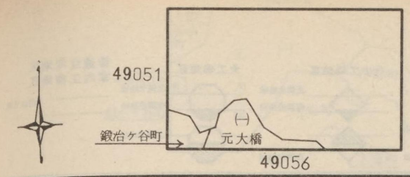

戸塚
(戸塚区) 49055

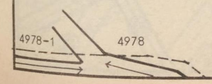

記号	借地権割合	記号	借地権割合
A	90%	E	50%
B	80%	F	40%
C	70%	G	30%
D	60%	H	20%

繁華街・高度商業地区　普通商業地区 併用住宅地区　中小工場地区　大工場地区　普通住宅地区 家内工業地区

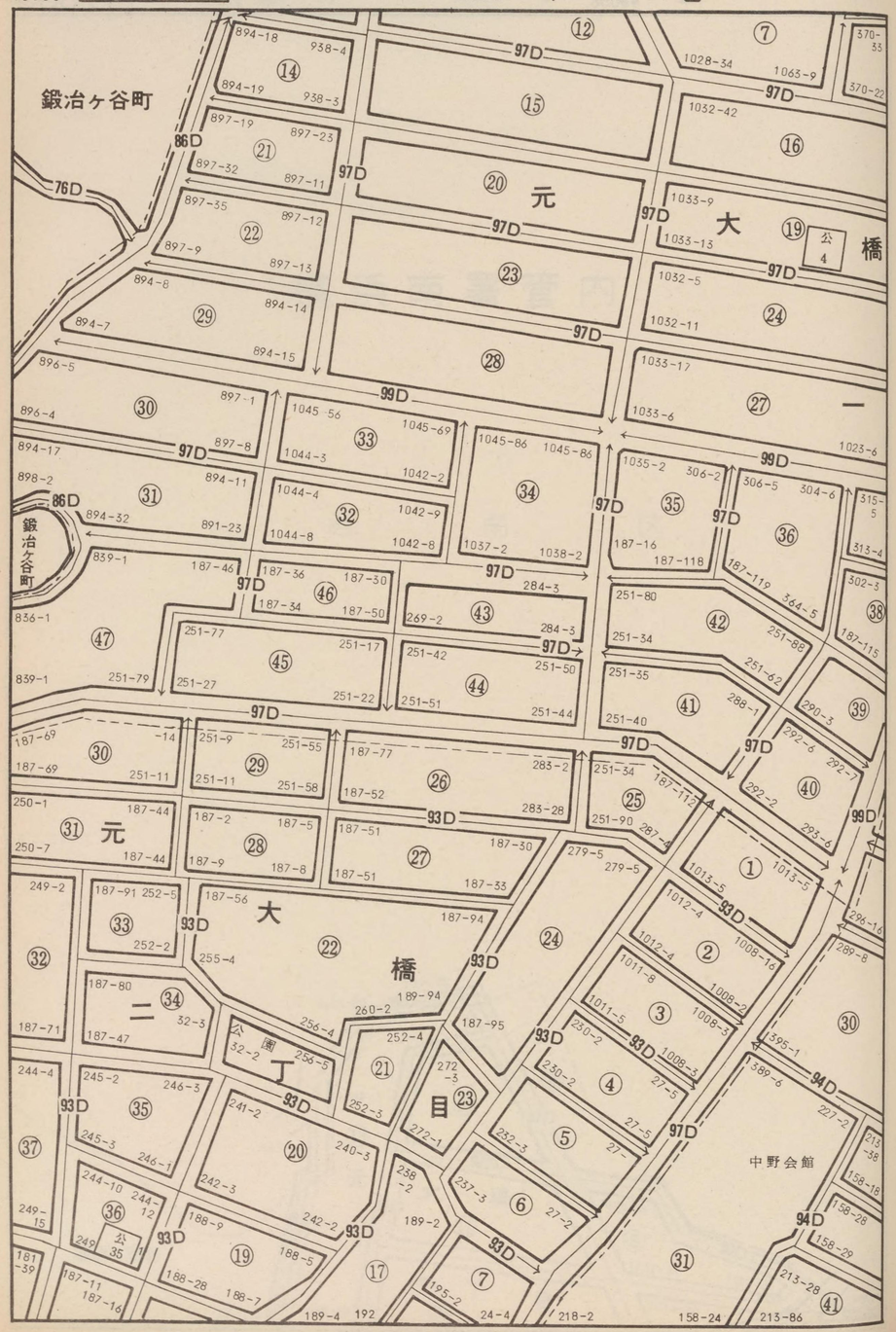

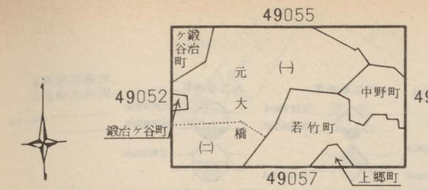

戸塚
(戸塚区)　49056

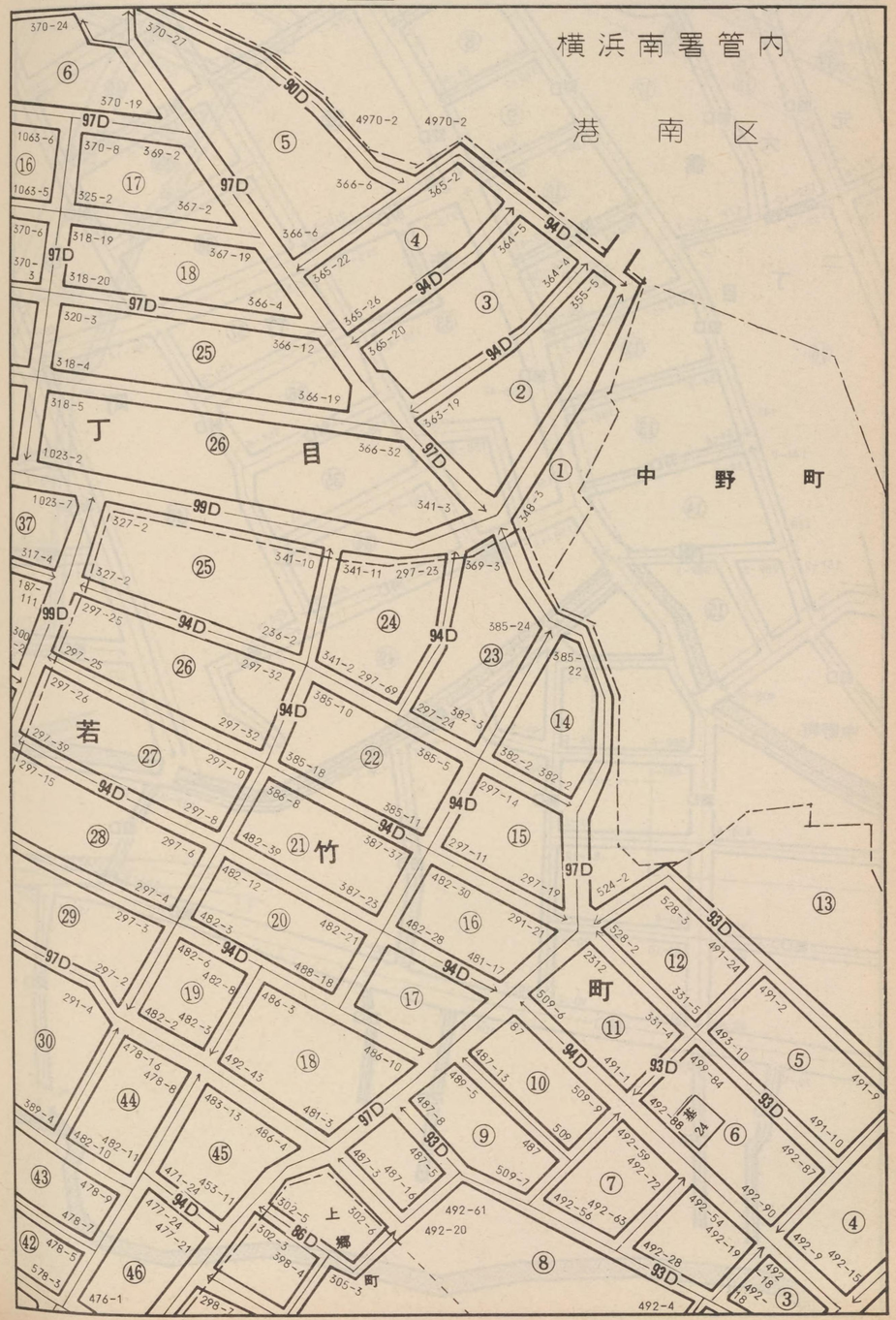

記号	借地権割合	記号	借地権割合
A	90%	E	50%
B	80%	F	40%
C	70%	G	30%
D	60%	H	20%

繁華街・高度商業地区　道路を中心として全地域　道路沿い

普通商業地区 併用住宅地区　全地域　北側道路沿い　南側全地域

中小工場地区　北側全地域　南側道路沿い　南側全地域

大工場地区　北側全地域　南側道路沿い　北側全地域

普通住宅地区 家内工業地区　無印は全地域

49057

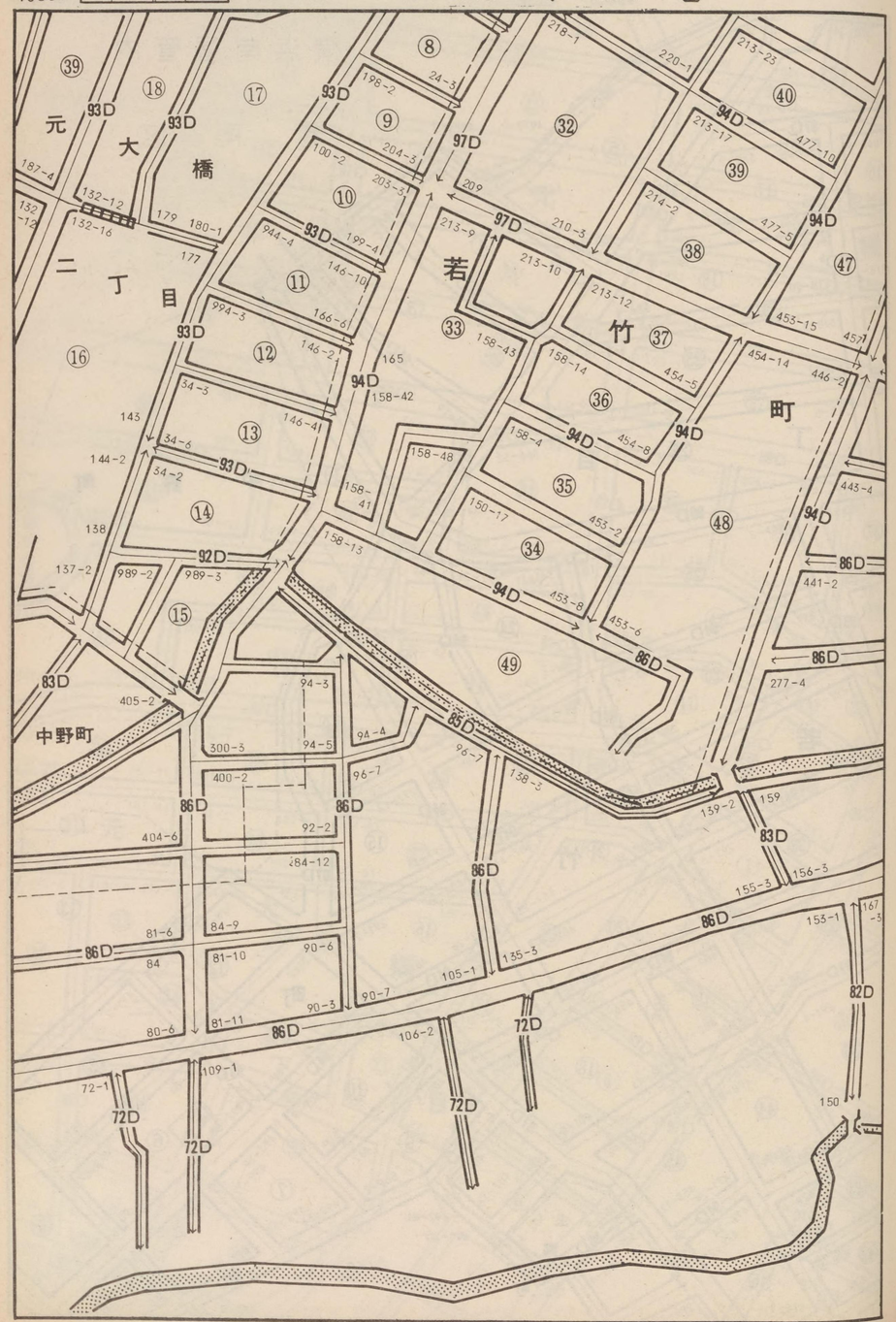

49056

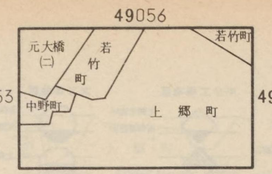

戸塚
(戸塚区)

49057

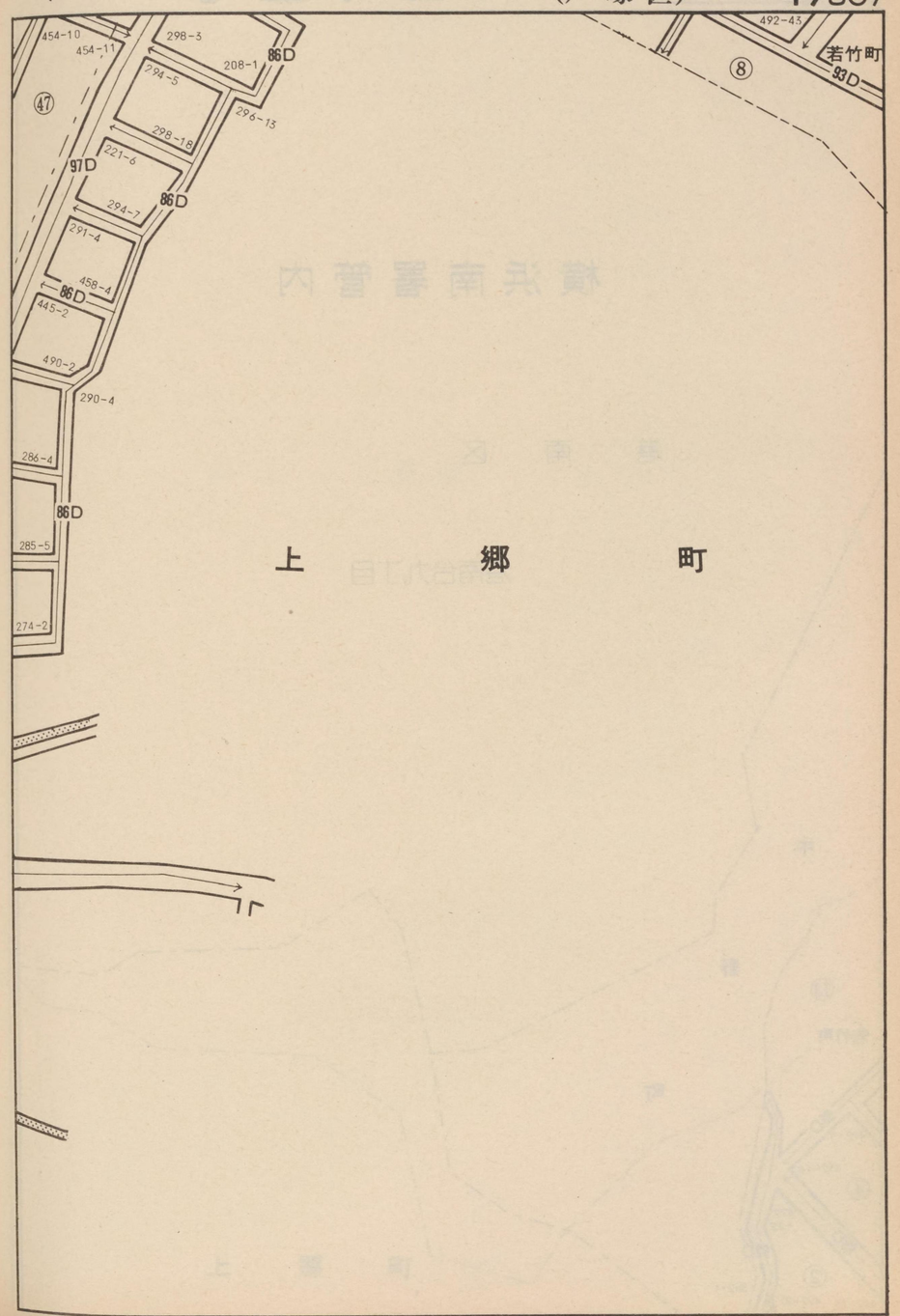

記号	借地権割合	記号	借地権割合
A	90%	E	50%
B	80%	F	40%
C	70%	G	30%
D	60%	H	20%

繁華街・高度商業地区
道路を中心として全地域
道路沿い

普通商業地区
併用住宅地区
全地域
北側道路沿い
南側全地域

中小工場地区
北側全地域
南側道路沿い
南側全地域

大工場地区
北側全地域
南側道路沿い
北側全地域

普通住宅地区
家内工業地区
無印は全地域

49058

横浜南署管内

港南区

港南台九丁目

中

野

町

若竹町

⑬

④

②

93D

92D

492-5

492-10

492-22

492-25

492-21

552-1

49056

中野町

若竹町

上郷町

49059

戸塚（戸塚区）

49058

上郷町

記号	借地権割合	記号	借地権割合
A	90%	E	50%
B	80%	F	40%
C	70%	G	30%
D	60%	H	20%

繁華街・高度商業地区
道路を中心として全地域
道路沿い

普通商業地区
併用住宅地区
全地域
北側道路沿い
南側全地域

中小工場地区
北側全地域
南側道路沿い
南側全地域

大工場地区
北側全地域
南側道路沿い
北側全地域

普通住宅地区
家内工業地区
無印は全地域

49059

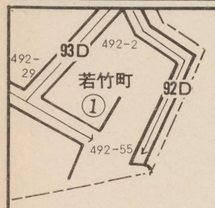

上　郷　町

49058

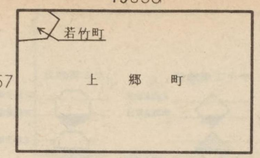

戸　塚
（戸塚区）

49059

上　郷　町

記号	借地権割合	記号	借地権割合
A	90%	E	50%
B	80%	F	40%
C	70%	G	30%
D	60%	H	20%

繁華街・高度商業地区
道路を中心として全地域
道路沿い

普通商業地区
併用住宅地区
全地域
北側道路沿い
南側全地域

中小工場地区
北側全地域
南側道路沿い
南側全地域

大工場地区
北側全地域
南側道路沿い
北側全地域

普通住宅地区
家内工業地区
無印は全地域

49060

和　泉　町

和　泉　町

49062

49061

戸　塚
（戸塚区）　49060

町

62 45－5
89D
90D
62 43－8
62 39－9
89D
90D
62 41－9
89D
90D
62 33－12
89D
87D
90D
89D
6232－1
90D
89D
62 28－23
62 28－12
92D
6226－12
八幡山公園
6226－6
90D
90D
遊水池

記号	借地権割合	記号	借地権割合
A	90%	E	50%
B	80%	F	40%
C	70%	G	30%
D	60%	H	20%

繁華街・高度商業地区
道路を中心として全地域
道路沿い

普通商業地区
併用住宅地区
全地域
北側道路沿い
南側全地域

中小工場地区
北側全地域
南側道路沿い
南側全地域

大工場地区
北側全地域
南側道路沿い
北側全地域

普通住宅地区
家内工業地区
無印は全地域

49061

和

49060

和　泉　町

49063

戸　塚
（戸塚区）　49061

90D
92D
5624－11
92D
5624－1
90D
92D

泉　町

記号	借地権割合	記号	借地権割合
A	90%	E	50%
B	80%	F	40%
C	70%	G	30%
D	60%	H	20%

繁華街・高度商業地区
道路を中心として全地域
道路沿い

普通商業地区
併用住宅地区
全地域
北側道路沿い
南側全地域

中小工場地区
北側全地域
南側道路沿い
南側全地域

大工場地区
北側全地域
南側道路沿い
北側全地域

普通住宅地区
家内工業地区
無印は全地域

49062

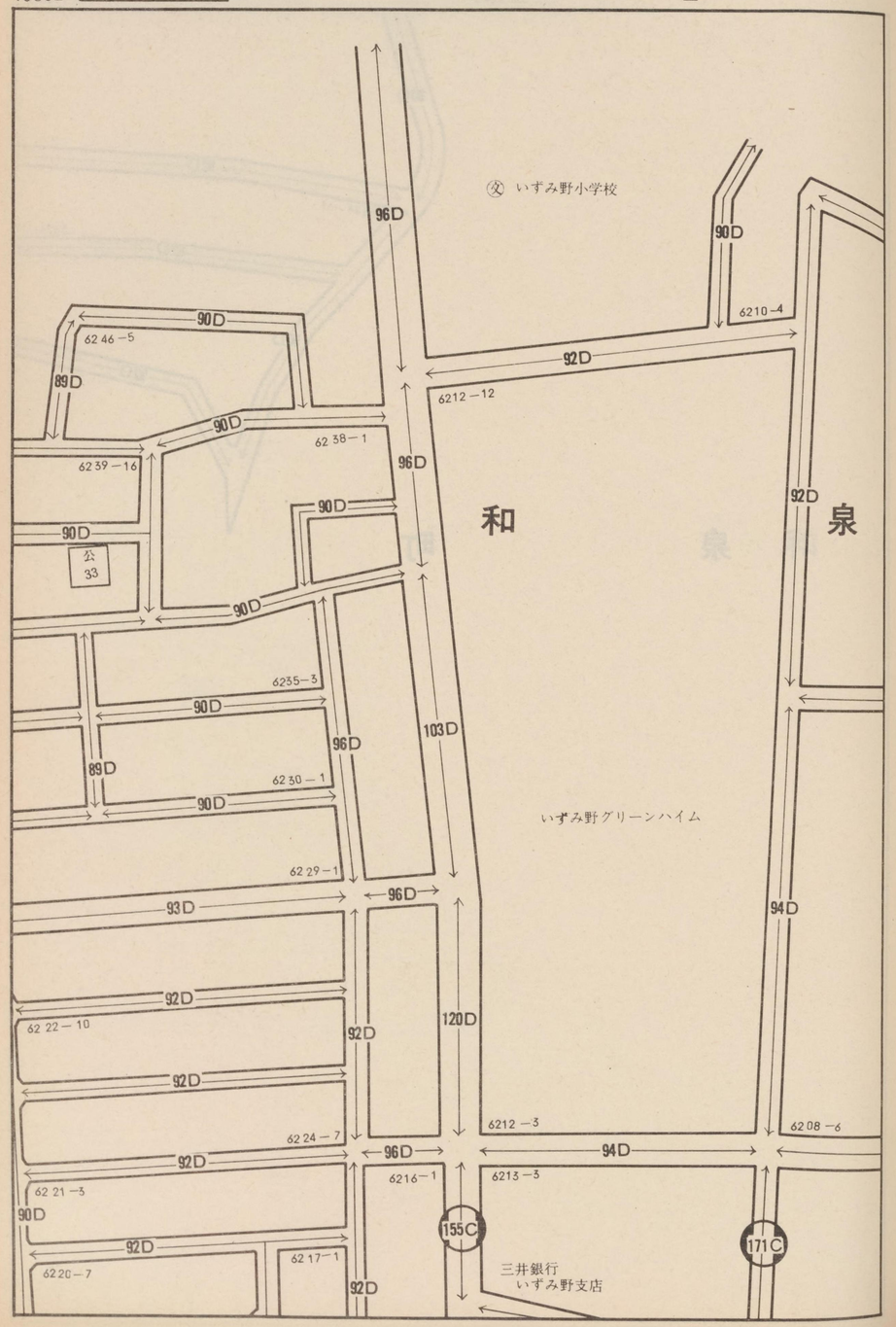

49060 和泉町 49063

戸塚 (戸塚区) 49062

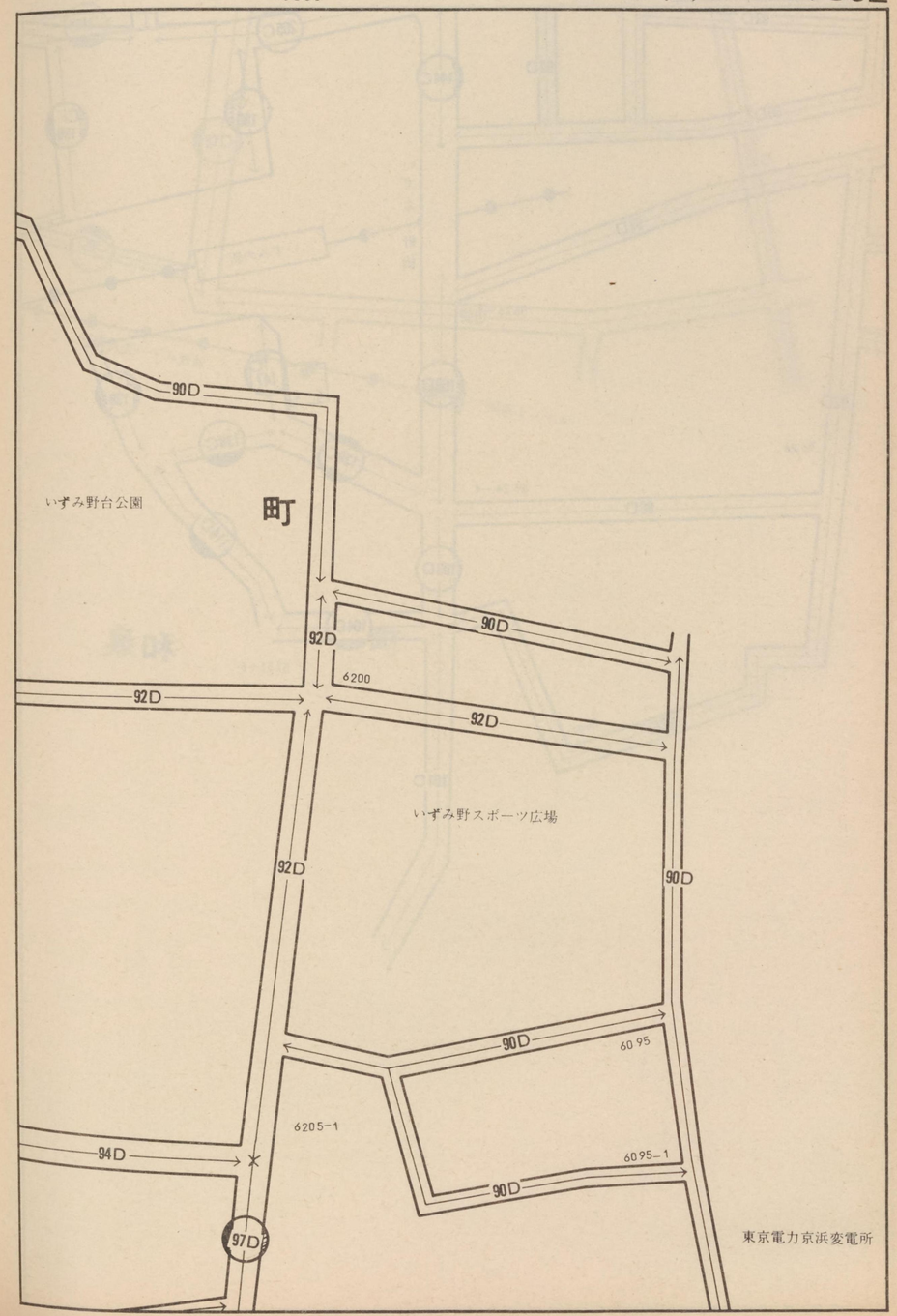

記号	借地権割合	記号	借地権割合
A	90%	E	50%
B	80%	F	40%
C	70%	G	30%
D	60%	H	20%

繁華街・高度商業地区
道路を中心として全地域
道路沿い

普通商業地区
併用住宅地区
全地域
北側道路沿い
南側全地域

中小工場地区
北側全地域
南側道路沿い
南側全地域

大工場地区
北側全地域
南側道路沿い
北側全地域

普通住宅地区
家内工業地区
斜線は全地域

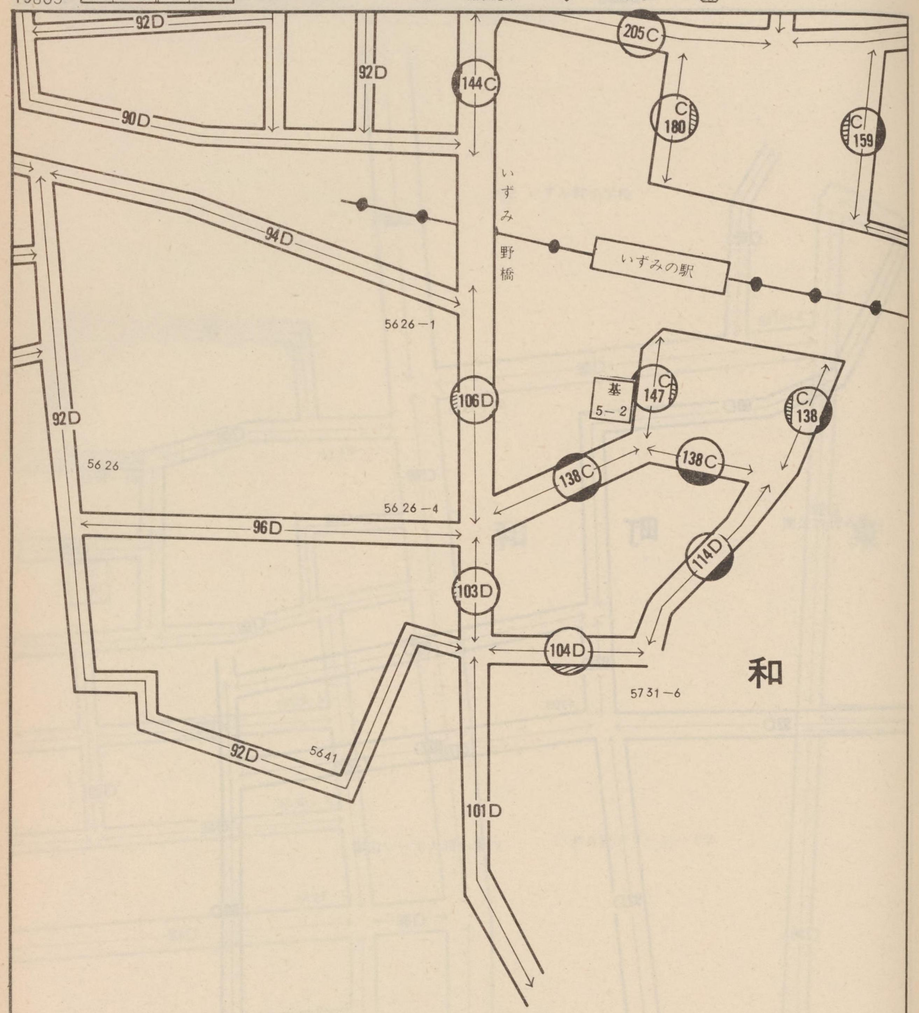

和

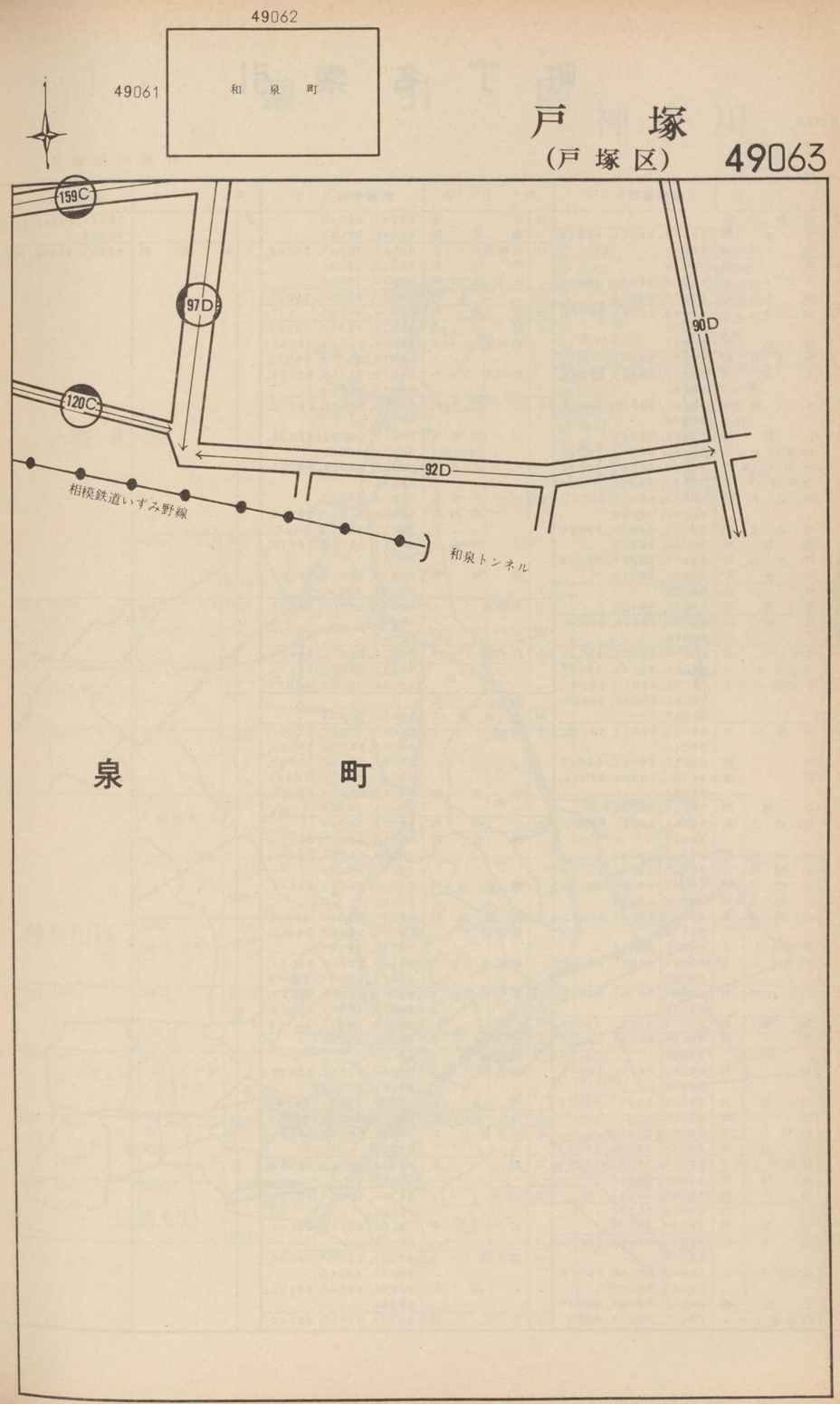

戸塚（戸塚区） 49063

泉　　町

町丁名索引

50001

神奈川税務署

	町丁名	路線価図ページ
	神奈川区	
あ	青木町	50050、50051、50066
	旭ケ丘	50049
い	泉町	50036
	入江1・2	50074、50080、50081
	出田町	50076、50083
う	浦島丘	50063、50064、50074、50075
	浦島町	50075
え	恵比須町	50090、50091
お	大口通	50072、50073、50074、50080
	大口仲町	50061、50072、50073、50074
	大野町	50051、50067
	神奈川1・2	50065、50066、50067
	神奈川本町	50050、50065、50066
	上反田1・2	50036、50050
	神之木台	50073、50079、50080、50087、50088
	神之木町	50072、50079、50080
	亀住町	50064、50075
	神大寺町	50021、50022、50023
	片倉町	50005、50012
き	桐畑	50050
	金港町	50037、50051
く	栗田谷	50023、50034、50035、50049
こ	幸ケ谷	50050、50051、50066
	子安台1・2	50087、50088、50089
	子安通1～3	50074、50075、50081、50082、50088、50089、50093
さ	斉藤分町	50033、50034、50035、50047
	栄町	50051、50066、50067
	沢渡	50025、50026、50036、50037
し	白幡町	50045、50046
	白幡上町	50046、50047、50062、50063
	白幡向町	50046、50062
	白幡東町	50063、50074
	白幡西町	50047、50063、50064
	白幡南町	50063、50064
	白幡仲町	50062、50063、50073、50074
	新浦島1・2	50075、50076
	新子安1・2	50080、50081、50088、50089
	新町	50064、50065、50075、50076
す	鈴繁町	50076、50077、50084
た	台町	50026、50037、50050、50051
	宝町	50090、50091、50095、50096
	高島台	50036、50037、50050
	立町	50064
	反町1～4	50049、50050
ち	千若町	50066、50076、50077
つ	鶴屋町1～3	50026、50037、50051
と	富家町	50064、50065
	鳥越	50048、50064
な	中丸	50034、50035
	七島町	50073、50074
に	西大口	50061、50062、50073、50074
	西神奈川1～3	50047、50048、50049、50064、50065
	二本榎	50035、50048、50049
	西寺尾1～4	50072、50079、50087

	町丁名	路線価図ページ
は	白楽	50047、50048
	橋本町	50066、50067
ひ	東神奈川1・2	50064、50065、50066
	平川町	50048、50049
	広台太田町	50049、50050
ふ	二ツ谷町	50049、50050、50065
ほ	星野町	50066、50067
ま	松ケ丘	50025、50035、50036
	松見町1～4	50059、50060、50061、50070、50071、50072
	松本町1～6	50024、50035、50036、50049、50050
み	三ツ沢上町	50005、50006、50012、50013
	三ツ沢中町	50012、50013、50023、50024、50025
	三ツ沢下町	50023、50024、50025、50035
	三ツ沢東町	50024、50025
	三ツ沢西町	50006、50007、50008、50013、50014、50015
	三ツ沢南町	50013、50014、50015、50025
	瑞穂町	50077、50078、50085、50086、50092
も	守屋町1～4	50081、50082、50089、50090
や	山内町	50067
ろ	六角橋1～6	50021、50022、50023、50031、50032、50033、50034、50046、50047
	港北区	
お	大曽根1	50038、50039
き	菊名1～7	50040、50041、50042、50044、50055、50056、50057、50058、50059、50060、50061、50069
	岸根町	50018、50019、50020、50021、50031
こ	小机町	50003、50004
し	篠原町	50018、50019、50020、50028、50030、50031、50042、50044
	篠原台町	50031、50032、50045、50046
	篠原西町	50031、50032、50046
	篠原北1・2	50028、50029、50041、50042、50043
	篠原東1～3	50029、50030、50031、50043、50044、50045
	新横浜1～3	50009、50010、50011、50016、50017、50018、50019、50027、50028
た	樽町1・2	50053、50054
つ	綱島東1・2	50102
	綱島西1～5	50097、50098、50099、50101、50102
	綱島台	50098、50101、50102
と	鳥山町	50004、50010、50011
な	仲手原1・2	50031、50045、50061、50062
に	錦ケ丘	50042、50043、50058、50059
ひ	日吉1～4	50103、50104、50106、50107
	日吉本町	50104、50105、50107、50108
ふ	富士塚1・2	50029、50043、50044、50059、50060
	太尾町	50039、50040、50055、50056
ま	大豆戸町	50027、50028、50040、

	町丁名	路線価図ページ
ま		50041、50042、50056、50057
も	師岡町	50055、50056、50057

索引図 神奈川

50001

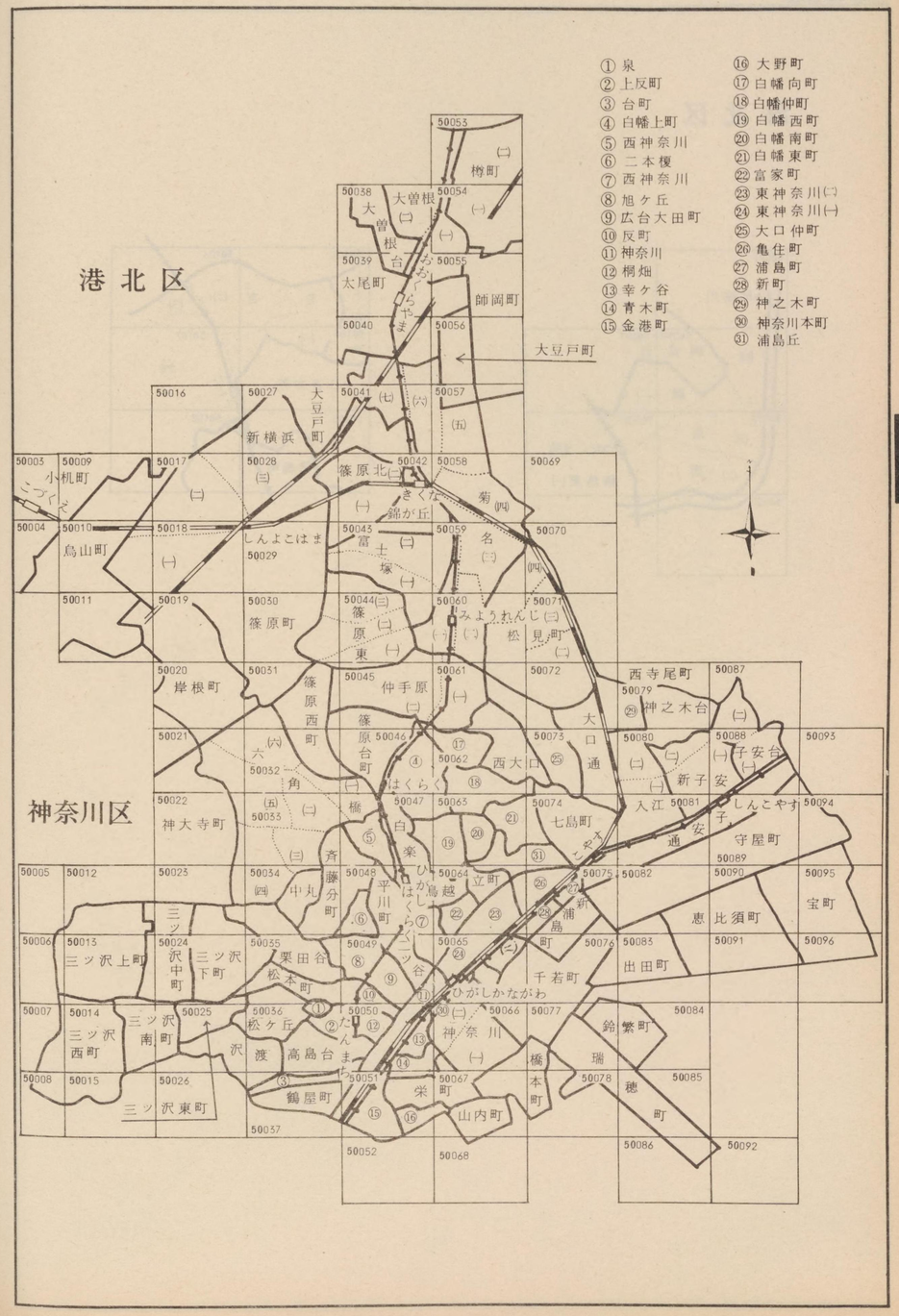

港北区

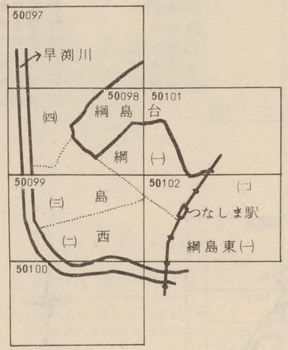
50097
早渕川
50098
綱島
台
50101
(四)
綱
(一)
50099
(三)
島
50102
(二)
つなしま駅
(二)
西
綱島東(一)
50100

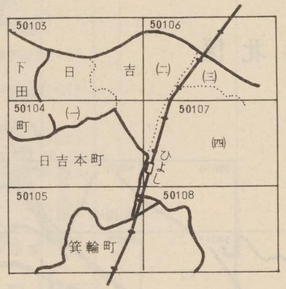
50103
50106
下
日
吉
(一)
(三)
田
50104
(一)
50107
町
(四)
日吉本町
ひよし
50105
50108
箕輪町

記号	借地権割合	記号	借地権割合
A	90%	E	50%
B	80%	F	40%
C	70%	G	30%
D	60%	H	20%

繁華街・高度商業地区
道路を中心として全地域
道路沿い

普通商業地区
併用住宅地区
全地域
北側道路沿い
南側全地域

中小工場地区
北側全地域
南側道路沿い
南側全地域

大工場地区
北側全地域
南側道路沿い
北側全地域

普通住宅地区
家内工業地区
無印は全地域

50003

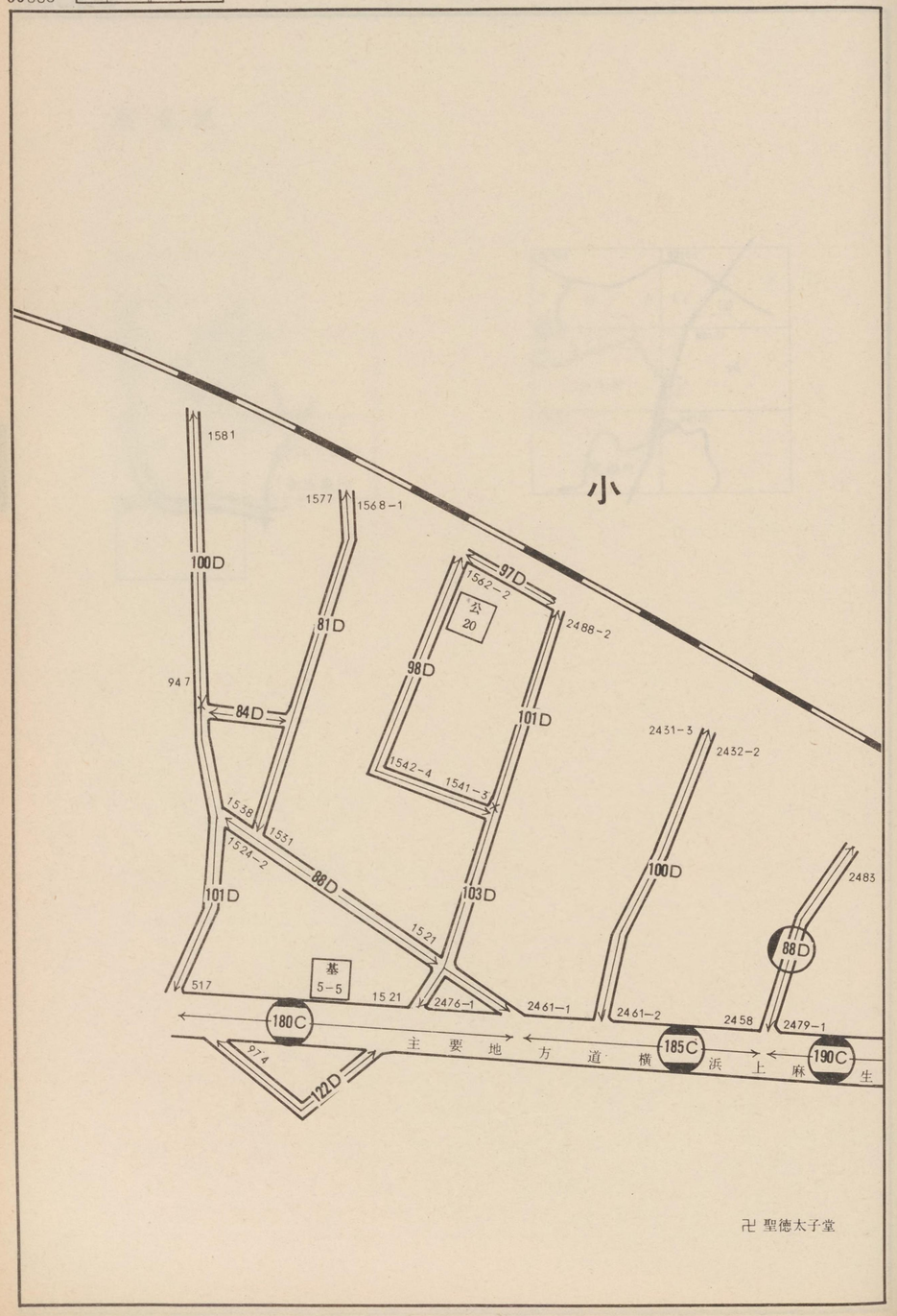

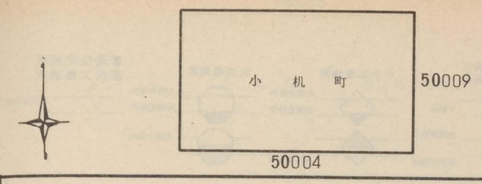

神奈川
(港北区)

50003

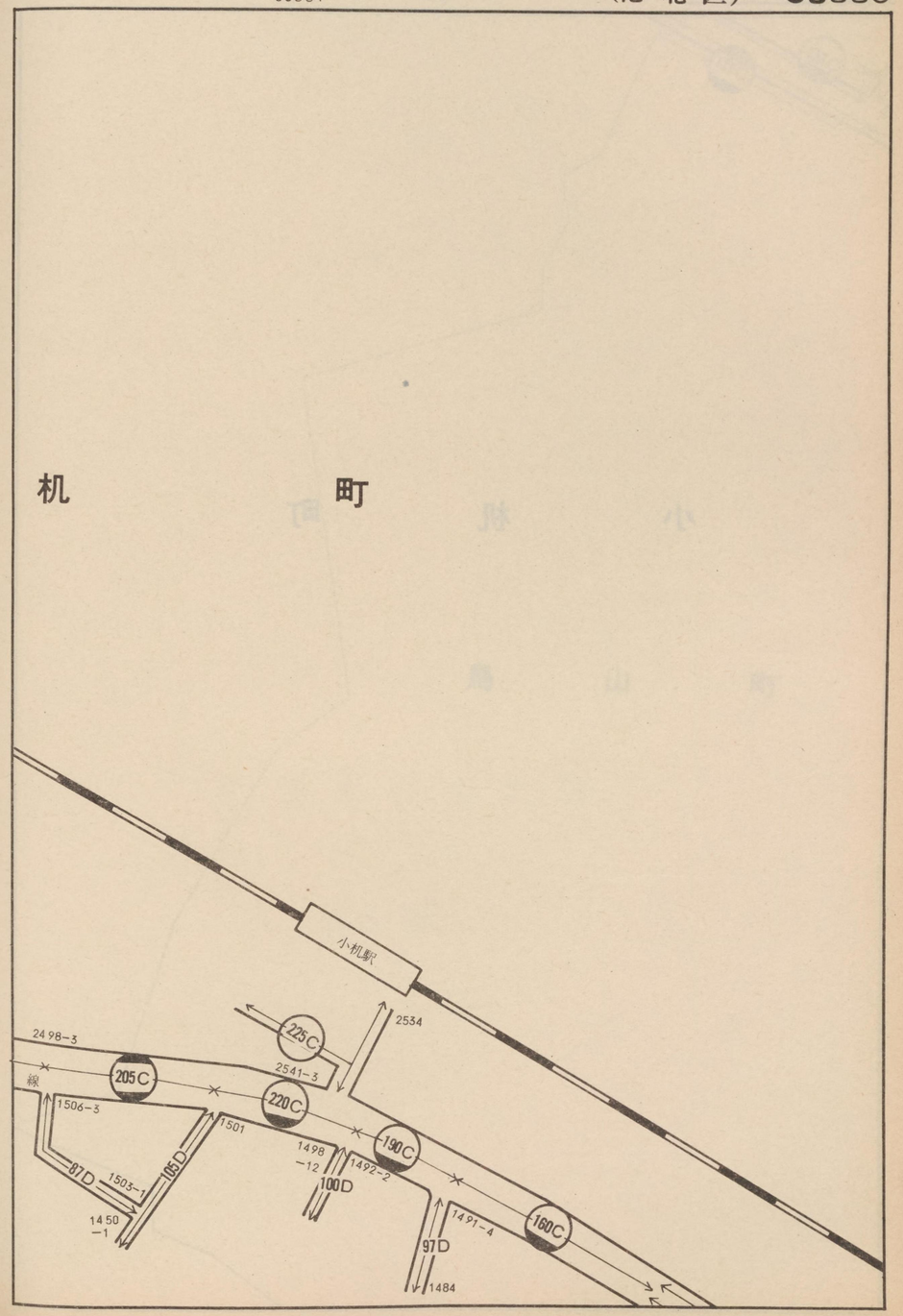

記号	借地権割合	記号	借地権割合
A	90%	E	50%
B	80%	F	40%
C	70%	G	30%
D	60%	H	20%

繁華街・高度商業地区
道路を中心として全地域
道路沿い

普通商業地区
併用住宅地区
全地域
北側道路沿い
南側全地域

中小工場地区
北側全地域
南側道路沿い
南側全地域

大工場地区
北側全地域
南側道路沿い
北側全地域

普通住宅地区
家内工業地区
無印は全地域

50004

小　　机　　町

50003

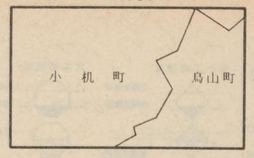

50010

神奈川
（港北区）

50004

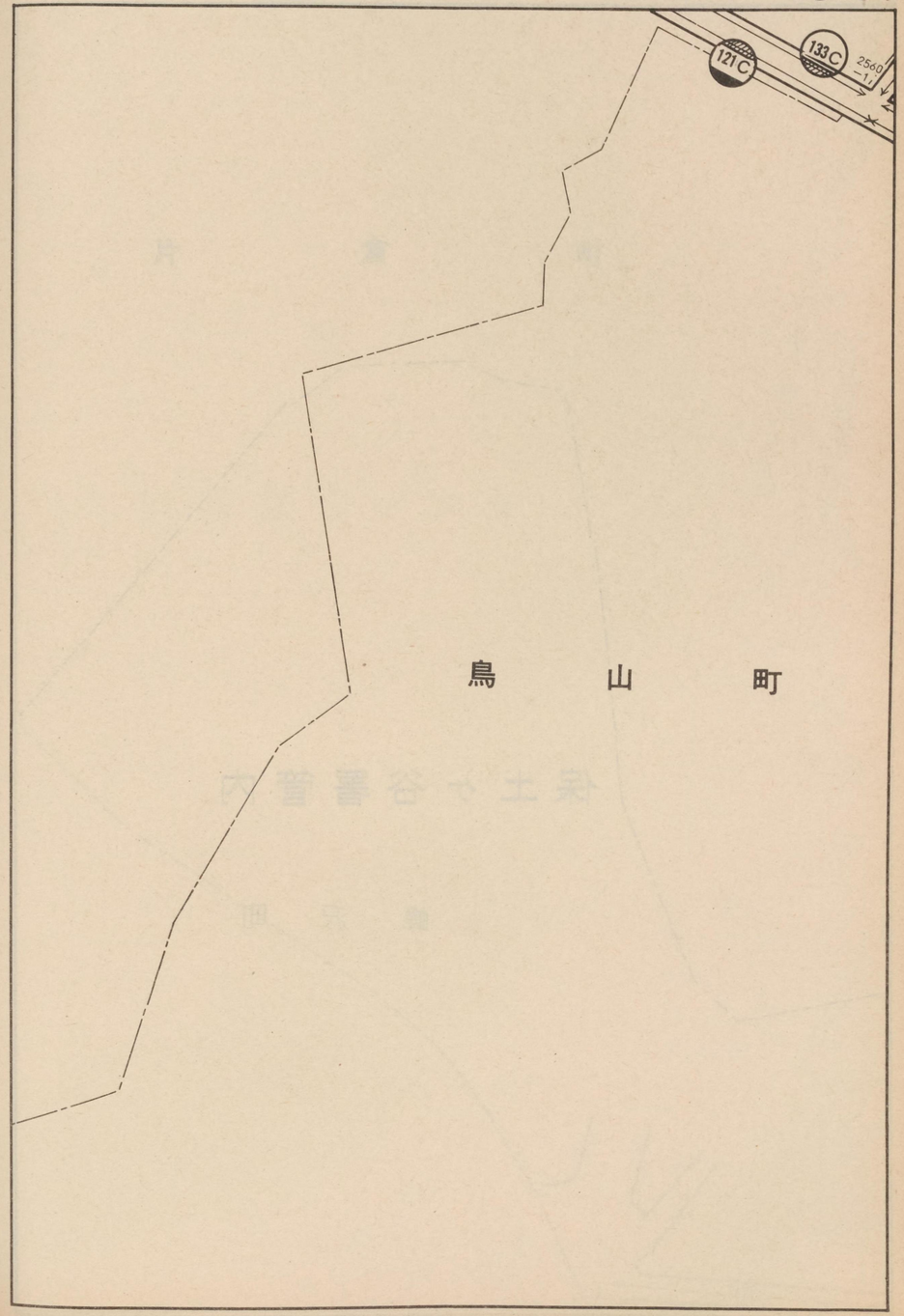

記号	借地権割合	記号	借地権割合
A	90%	E	50%
B	80%	F	40%
C	70%	G	30%
D	60%	H	20%

繁華街・高度商業地区
道路を中心として全地域
道路沿い

普通商業地区
併用住宅地区
全地域
北側道路沿い
南側全地域

中小工場地区
北側全地域
南側道路沿い
南側全地域

大工場地区
北側全地域
南側道路沿い
北側全地域

普通住宅地区
家内工業地区
無印は全地域

保土ヶ谷署管内

峰　沢　町

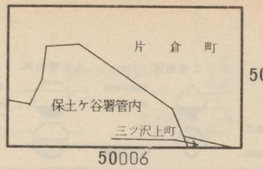

50006

神奈川
（神奈川区）

片　　倉　　町

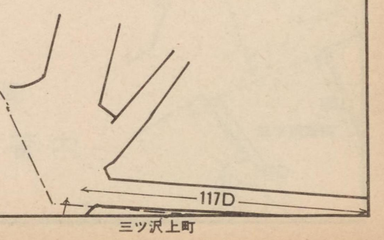

記号	借地権割合	記号	借地権割合
A	90%	E	50%
B	80%	F	40%
C	70%	G	30%
D	60%	H	20%

繁華街・高度商業地区
道路を中心として全地域
道路沿い

普通商業地区
併用住宅地区
全地域
北側道路沿い
南側全地域

中小工場地区
北側全地域
南側道路沿い
南側全地域

大工場地区
北側全地域
南側道路沿い
北側全地域

普通住宅地区
家内工業地区
無印は全地域

50006

峰　沢　町

保土ヶ谷署管内

50005

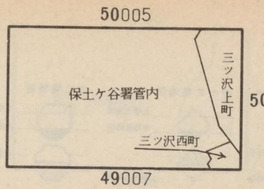

50013

49007

神奈川
（神奈川区）

50006

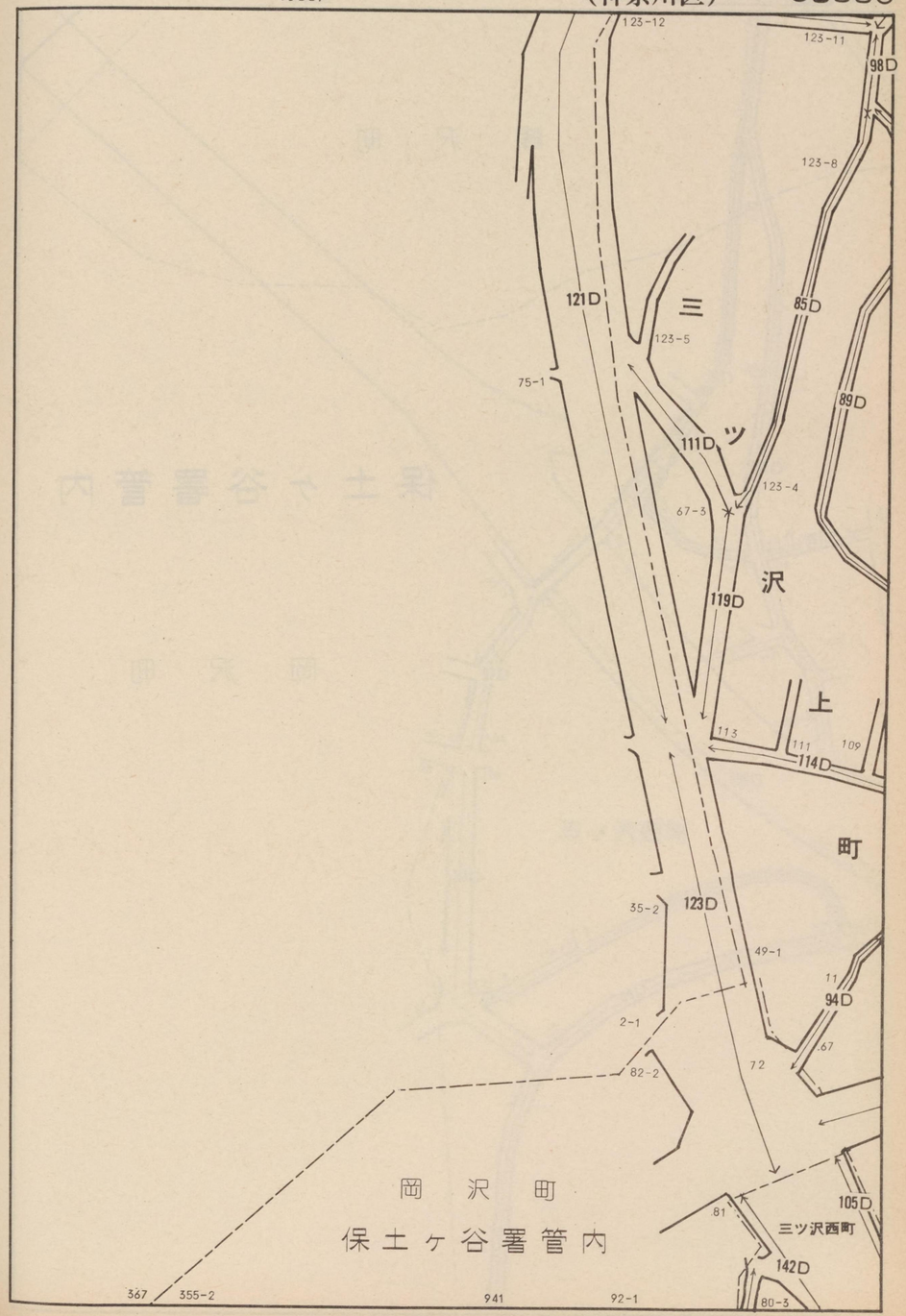

記号	借地権割合	記号	借地権割合
A	90%	E	50%
B	80%	F	40%
C	70%	G	30%
D	60%	H	20%

繁華街・高度商業地区
道路を中心として全地域
道路沿い

普通商業地区
併用住宅地区
全地域
北側道路沿い
南側全地域

中小工場地区
北側全地域
南側道路沿い
南側全地域

大工場地区
北側全地域
南側道路沿い
北側全地域

普通住宅地区
家内工業地区
無印は全地域

50007

峰　沢　町

保土ヶ谷署管内

岡　沢　町

50006

保土ヶ谷署管内

三ツ沢西町

50014

50008

神奈川
（神奈川区）

50007

三ツ沢西町

記号	借地権割合	記号	借地権割合
A	90%	E	50%
B	80%	F	40%
C	70%	G	30%
D	60%	H	20%

繁華街・高度商業地区
道路を中心として全地域
道路沿い

普通商業地区
併用住宅地区
全地域
北側道路沿い
南側全地域

中小工場地区
北側全地域
南側道路沿い
南側全地域

大工場地区
北側全地域
南側道路沿い
北側全地域

普通住宅地区
家内工業地区
無印は全地域

50008

岡　沢　町

保土ヶ谷署管内

50007

三ツ沢西町

50015

保土ヶ谷署管内

神奈川
（神奈川区）

50008

94D
156

陸上競技場

三　ツ　沢　西　町

21-18
21-19
342
418
343
416
298
339-7
296
220
221
14-1
13-4
347
347-1
294
343

鎌　谷　町

保土ヶ谷署管内

記号	借地権割合	記号	借地権割合
A	90%	E	50%
B	80%	F	40%
C	70%	G	30%
D	60%	H	20%

繁華街・高度商業地区
道路を中心として全地域
道路沿い

普通商業地区
併用住宅地区
全地域
北側道路沿い
南側全地域

中小工場地区
北側全地域
南側道路沿い
南側全地域

大工場地区
北側全地域
南側道路沿い
北側全地域

普通住宅地区
家内工業地区
無印は全地域

50009

小　　机

鳥

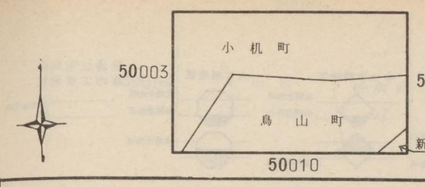

神奈川（港北区） 50009

町

山　　町

新横浜二丁目

記号	借地権割合	記号	借地権割合
A	90%	E	50%
B	80%	F	40%
C	70%	G	30%
D	60%	H	20%

繁華街・高度商業地区
道路を中心として全地域
道路沿い

普通商業地区
併用住宅地区
全地域
北側道路沿い
南側全地域

中小工場地区
北側全地域
南側道路沿い
南側全地域

大工場地区
北側全地域
南側道路沿い
北側全地域

普通住宅地区
家内工業地区
無印は全地域

50010

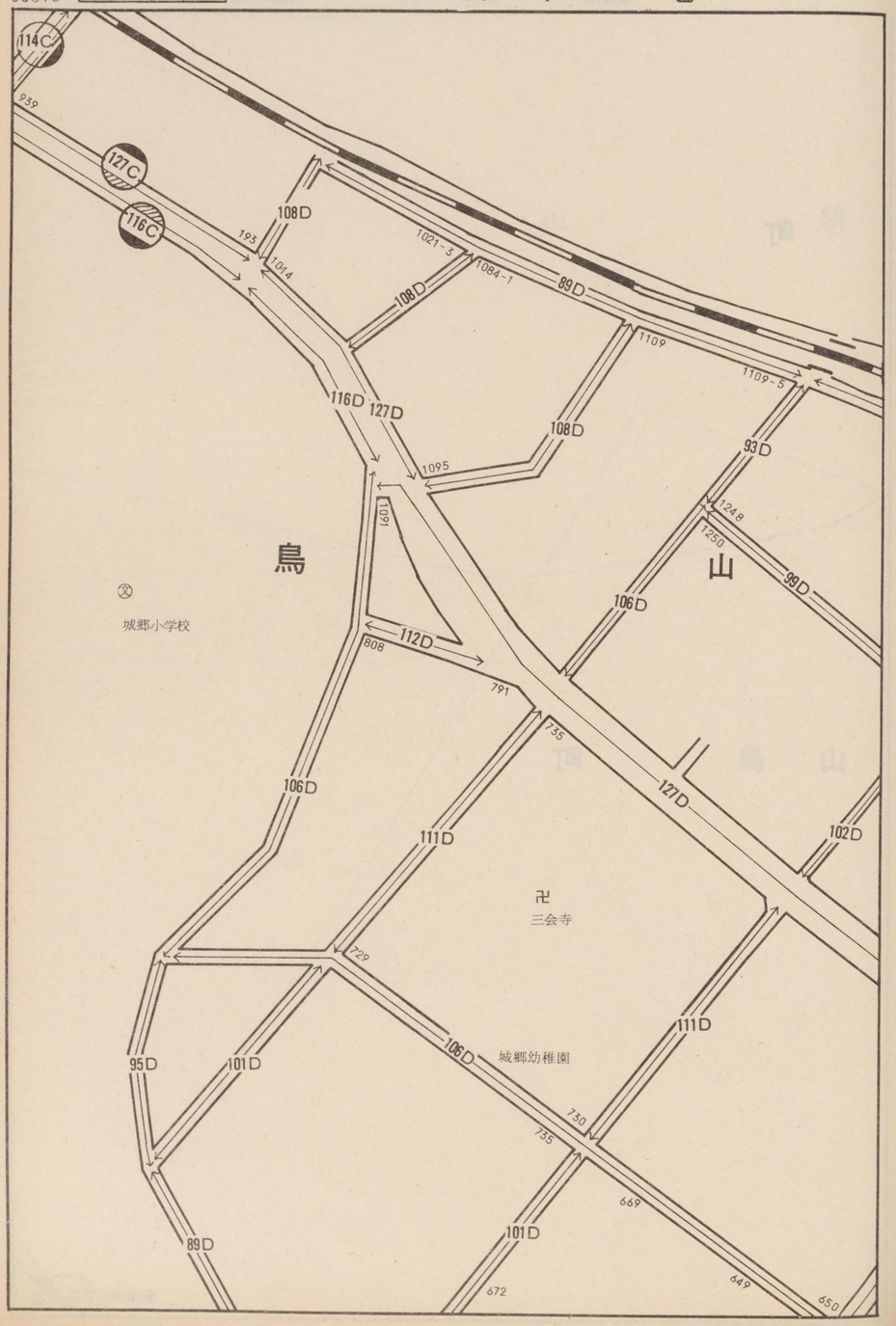

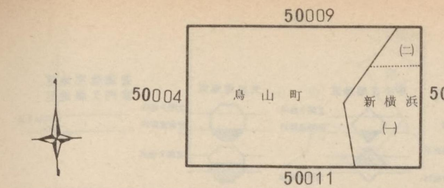

神奈川
(港北区) 50010

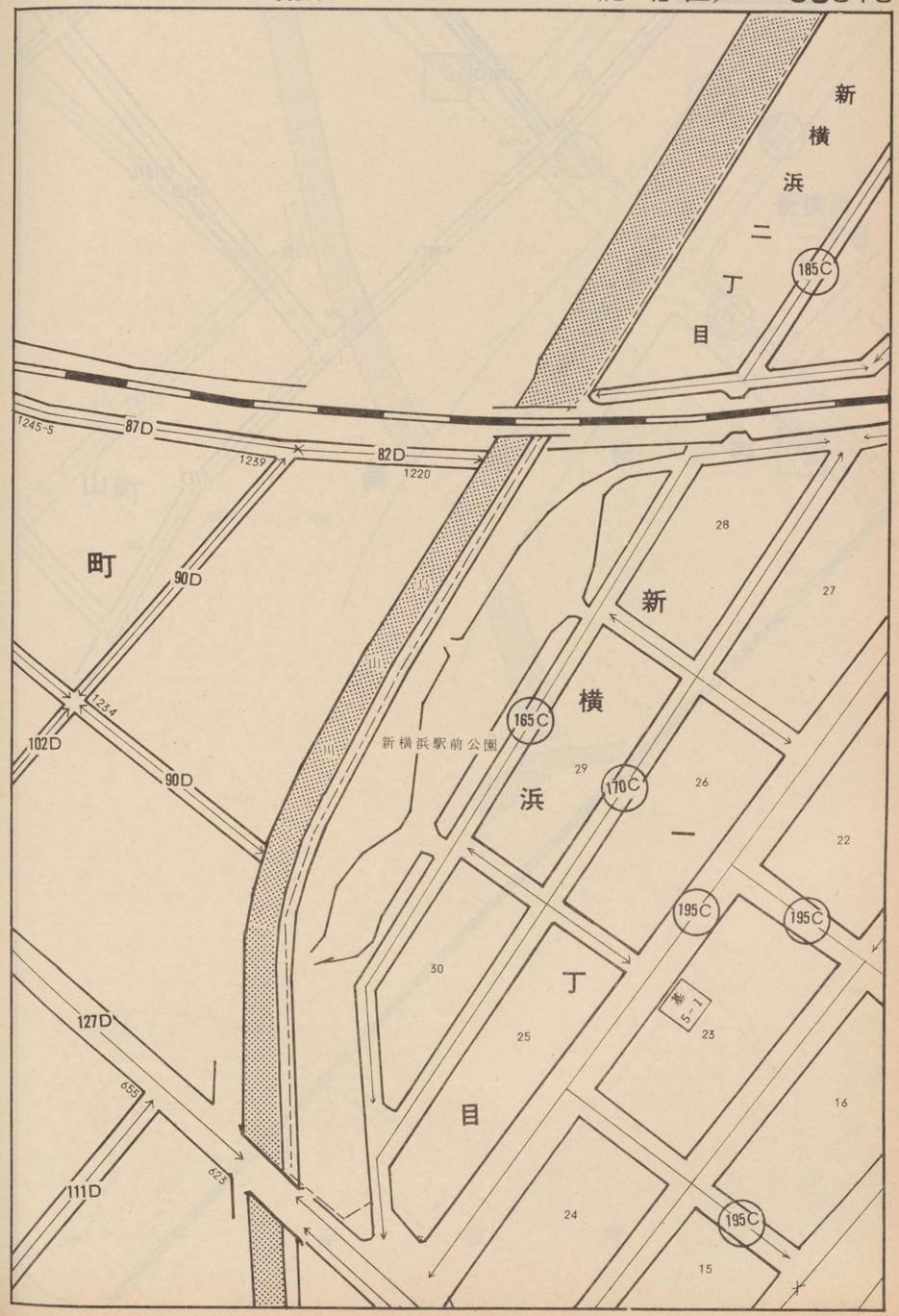

記号	借地権割合	記号	借地権割合
A	90%	E	50%
B	80%	F	40%
C	70%	G	30%
D	60%	H	20%

繁華街・高度商業地区
道路を中心として全地域
道路沿い

普通商業地区
併用住宅地区
全地域
北側道路沿い
南側全地域

中小工場地区
北側全地域
南側道路沿い
南側全地域

大工場地区
北側全地域
南側道路沿い
北側全地域

普通住宅地区
家内工業地区
無印は全地域

50011

677
101D
675-1
631
101D
89D
668
87D
602
鳥
山

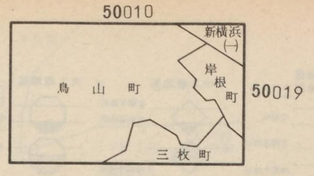

神奈川
(港北区)

50011

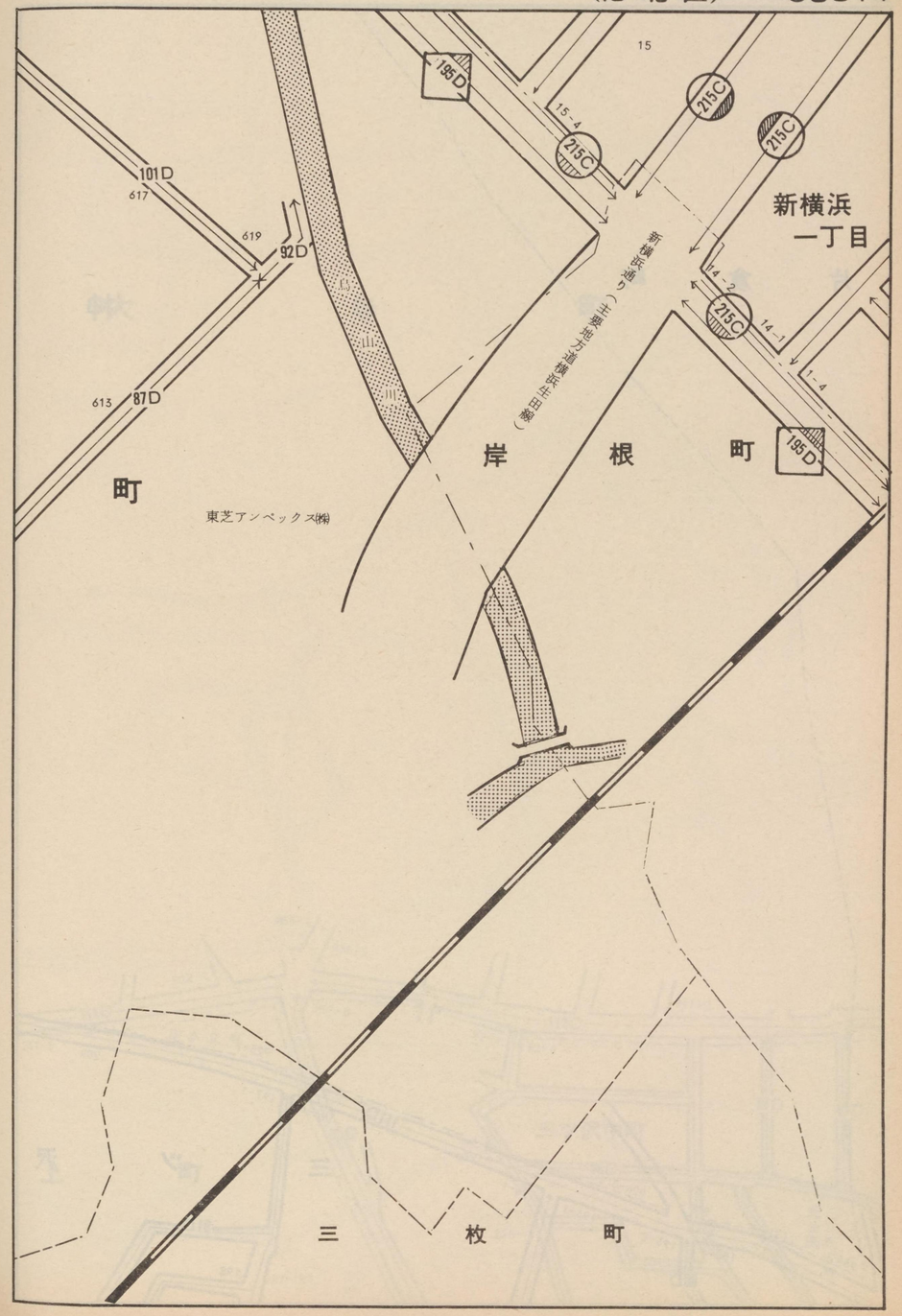

記号	借地権割合	記号	借地権割合
A	90%	E	50%
B	80%	F	40%
C	70%	G	30%
D	60%	H	20%

繁華街・高度商業地区
道路を中心として全地域
道路沿い

普通商業地区
併用住宅地区
全地域
北側道路沿い
南側全地域

中小工場地区
北側全地域
南側道路沿い
南側全地域

大工場地区
北側全地域
南側道路沿い
北側全地域

普通住宅地区
家内工業地区
無印は全地域

50012

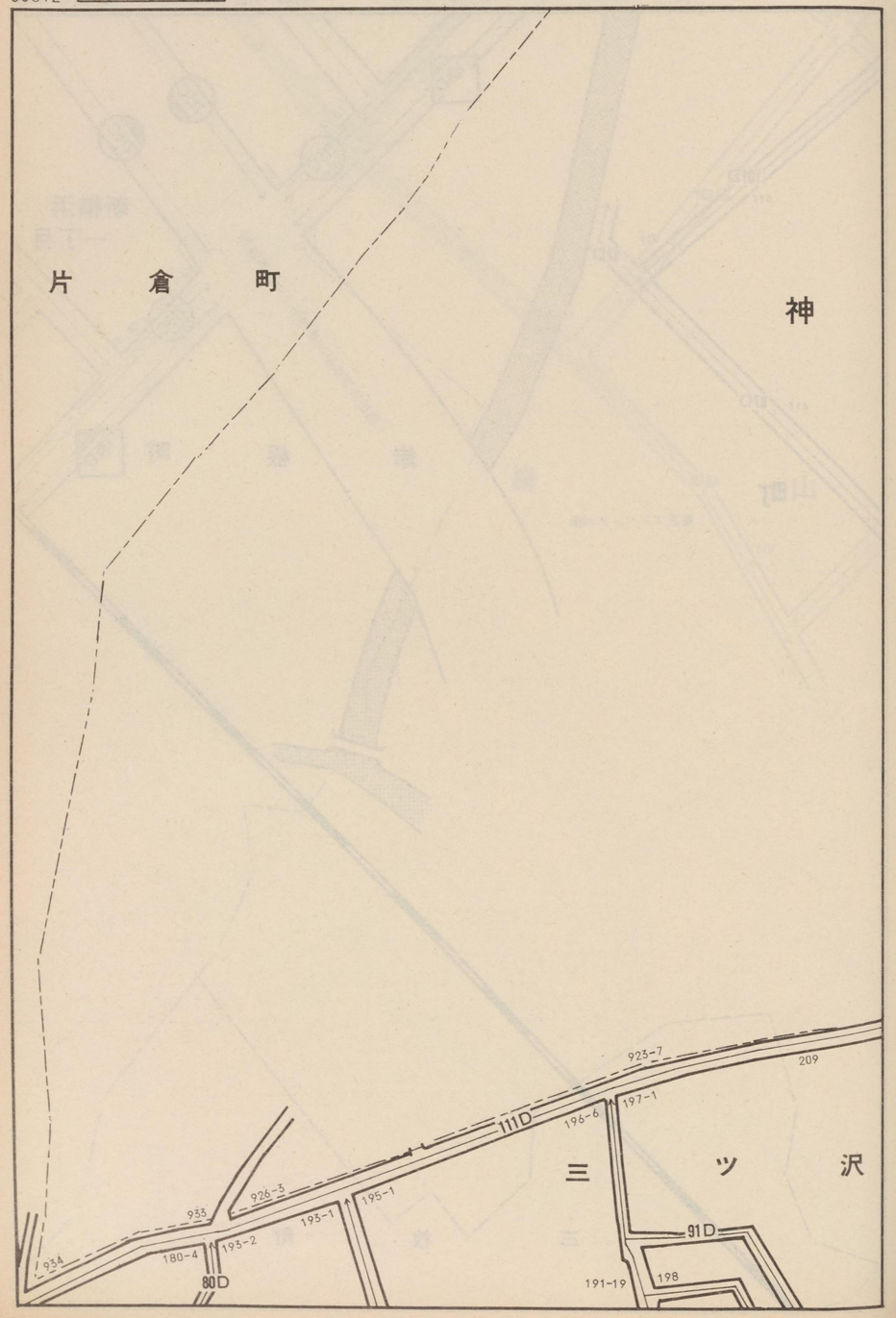

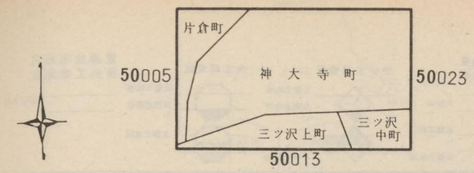

神奈川
（神奈川区）

50012

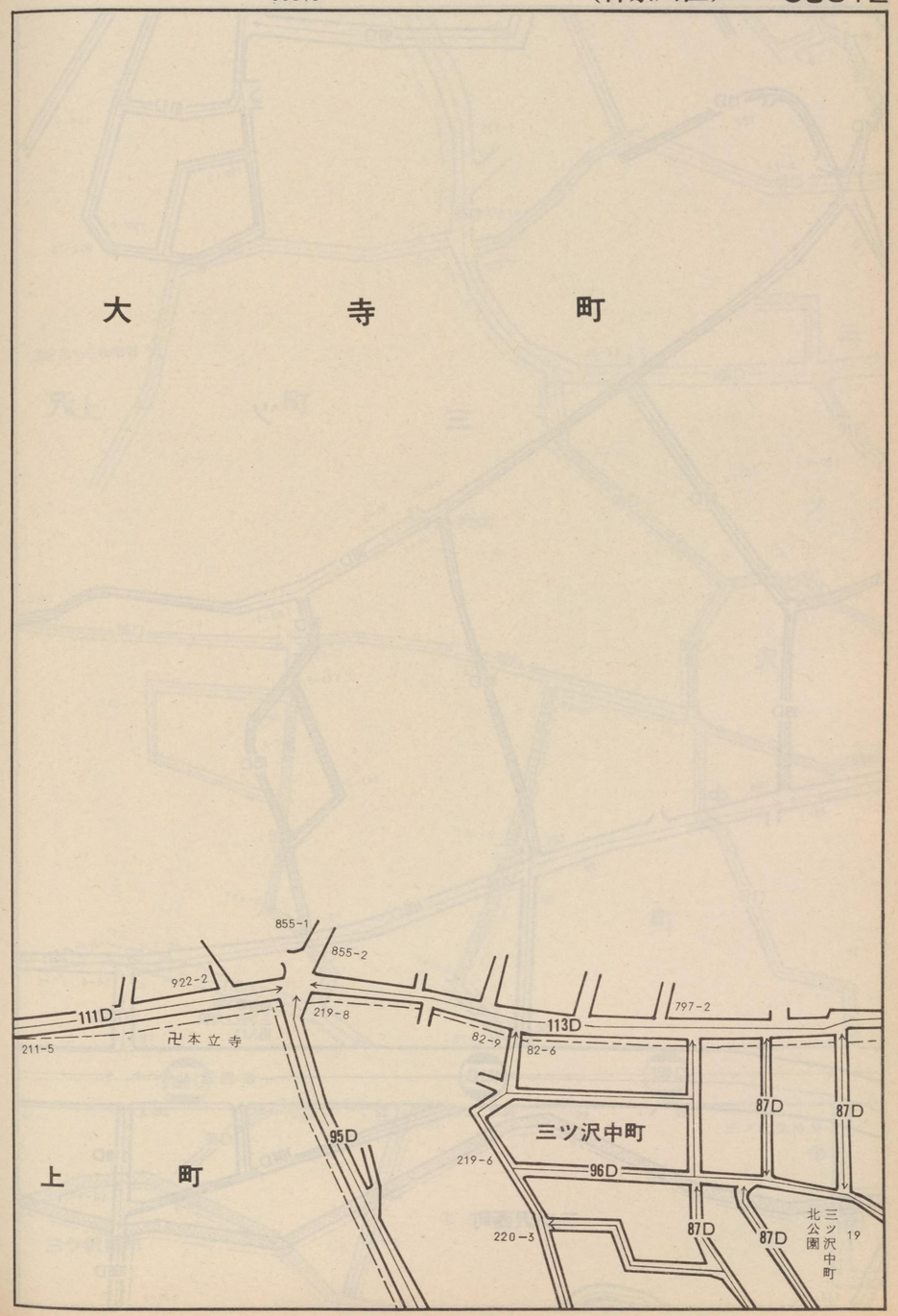

記号	借地権割合	記号	借地権割合
A	90%	E	50%
B	80%	F	40%
C	70%	G	30%
D	60%	H	20%

繁華街・高度商業地区
道路を中心として全地域
道路沿い

普通商業地区
併用住宅地区
全地域
北側道路沿い
南側全地域

中小工場地区
北側全地域
南側道路沿い
南側全地域

大工場地区
北側全地域
南側道路沿い
北側全地域

普通住宅地区
家内工業地区
無印は全地域

50013

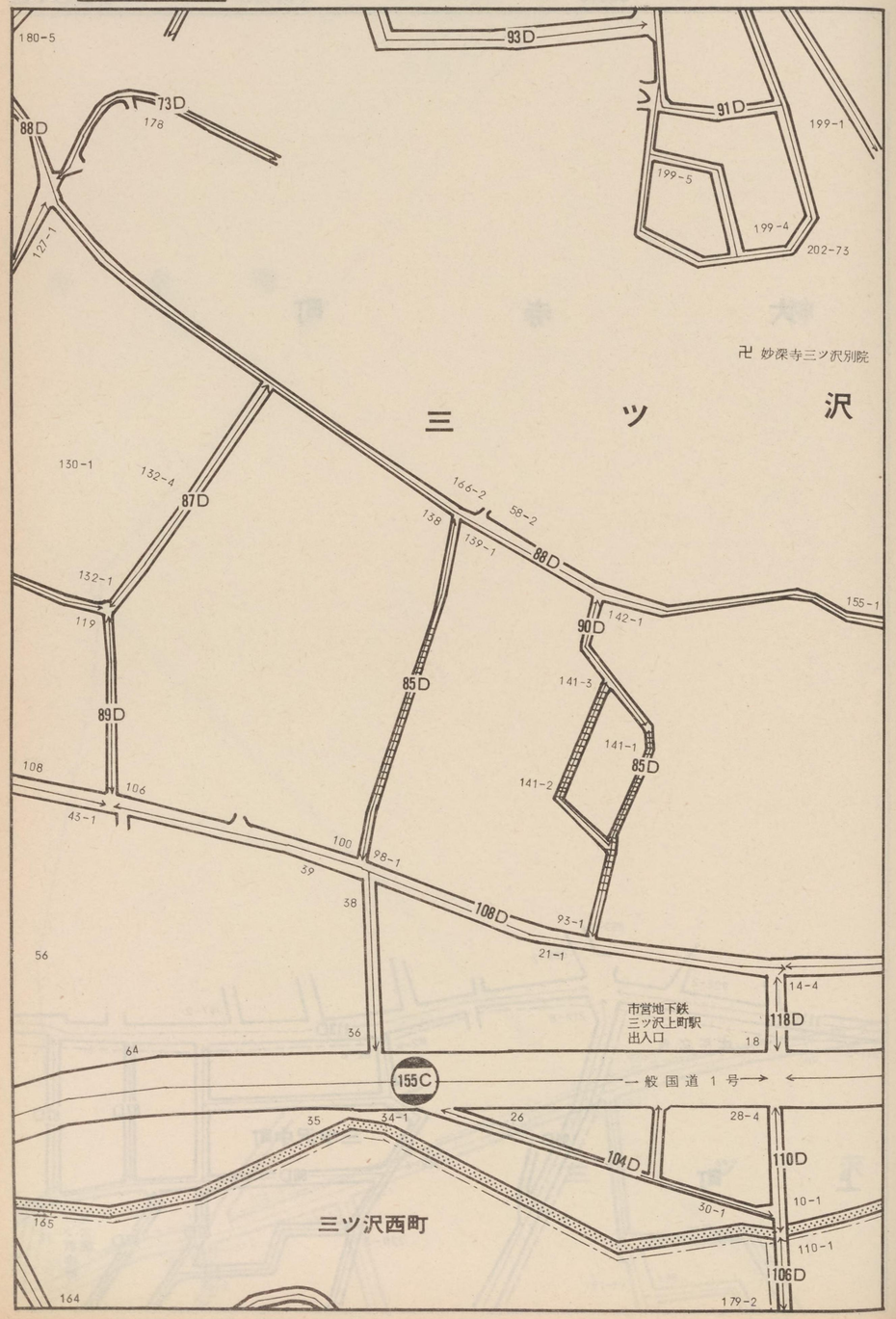

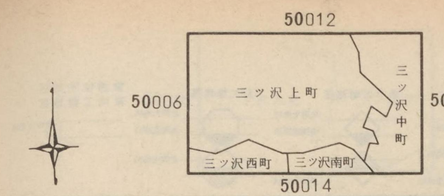

神奈川
（神奈川区）

50013

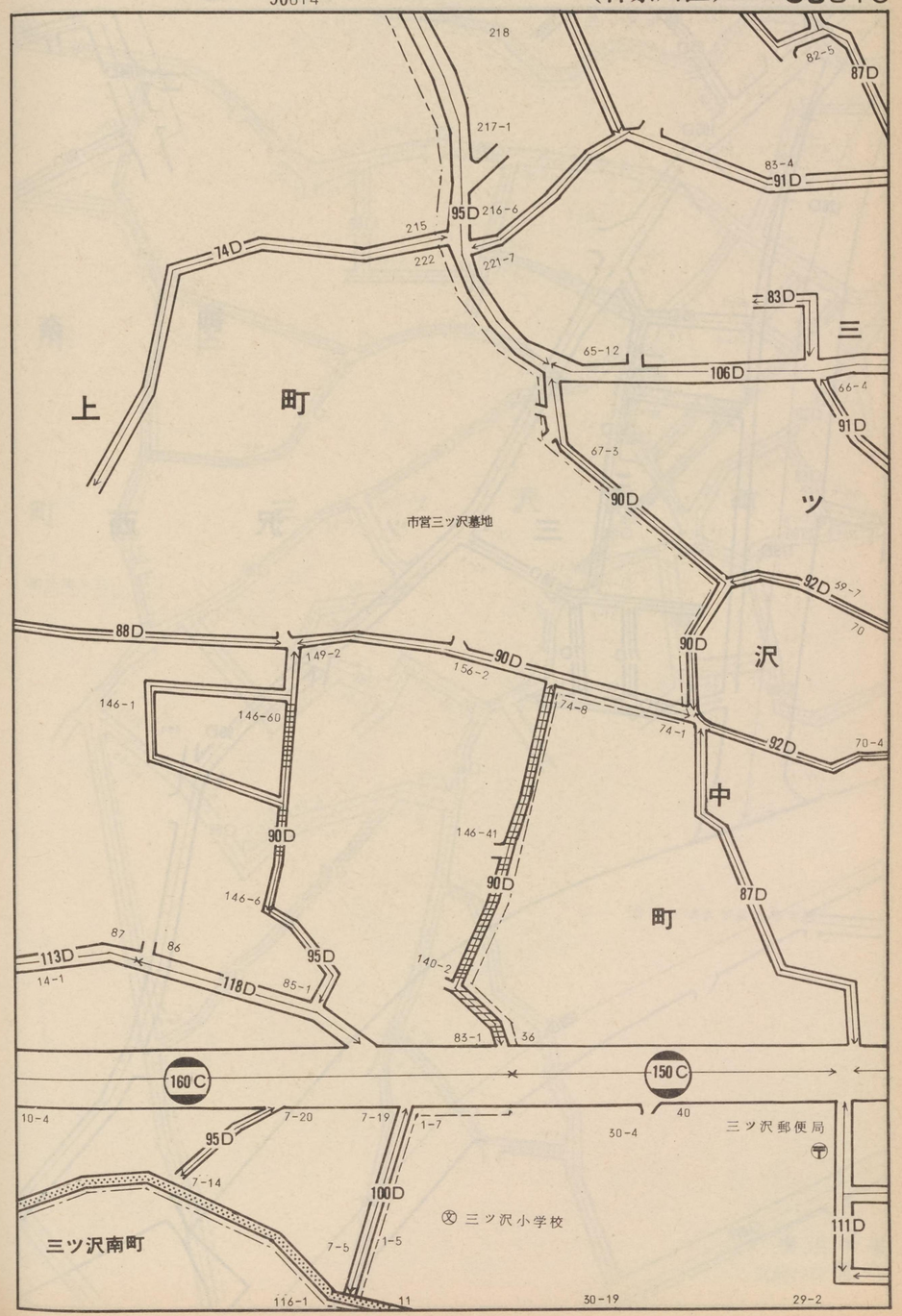

記号	借地権割合	記号	借地権割合
A	90%	E	50%
B	80%	F	40%
C	70%	G	30%
D	60%	H	20%

繁華街・高度商業地区
道路を中心として全地域
道路沿い

普通商業地区
併用住宅地区
全地域
北側道路沿い
南側全地域

中小工場地区
北側全地域
南側道路沿い
南側全地域

大工場地区
北側全地域
南側道路沿い
北側全地域

普通住宅地区
家内工業地区
無印は全地域

50014

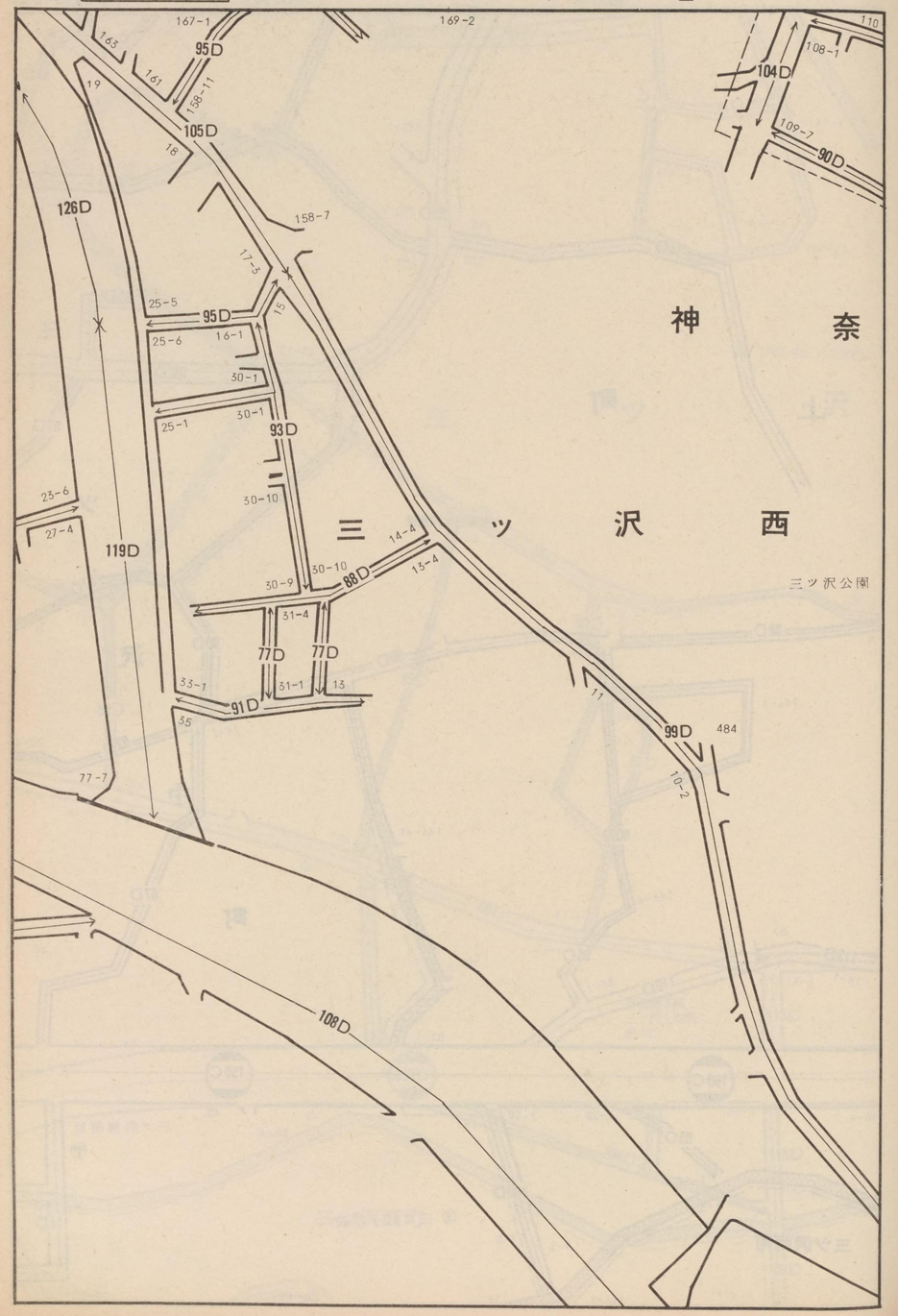

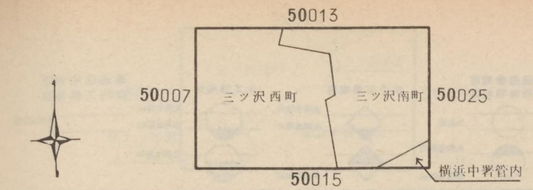

神奈川
(神奈川区)

50014

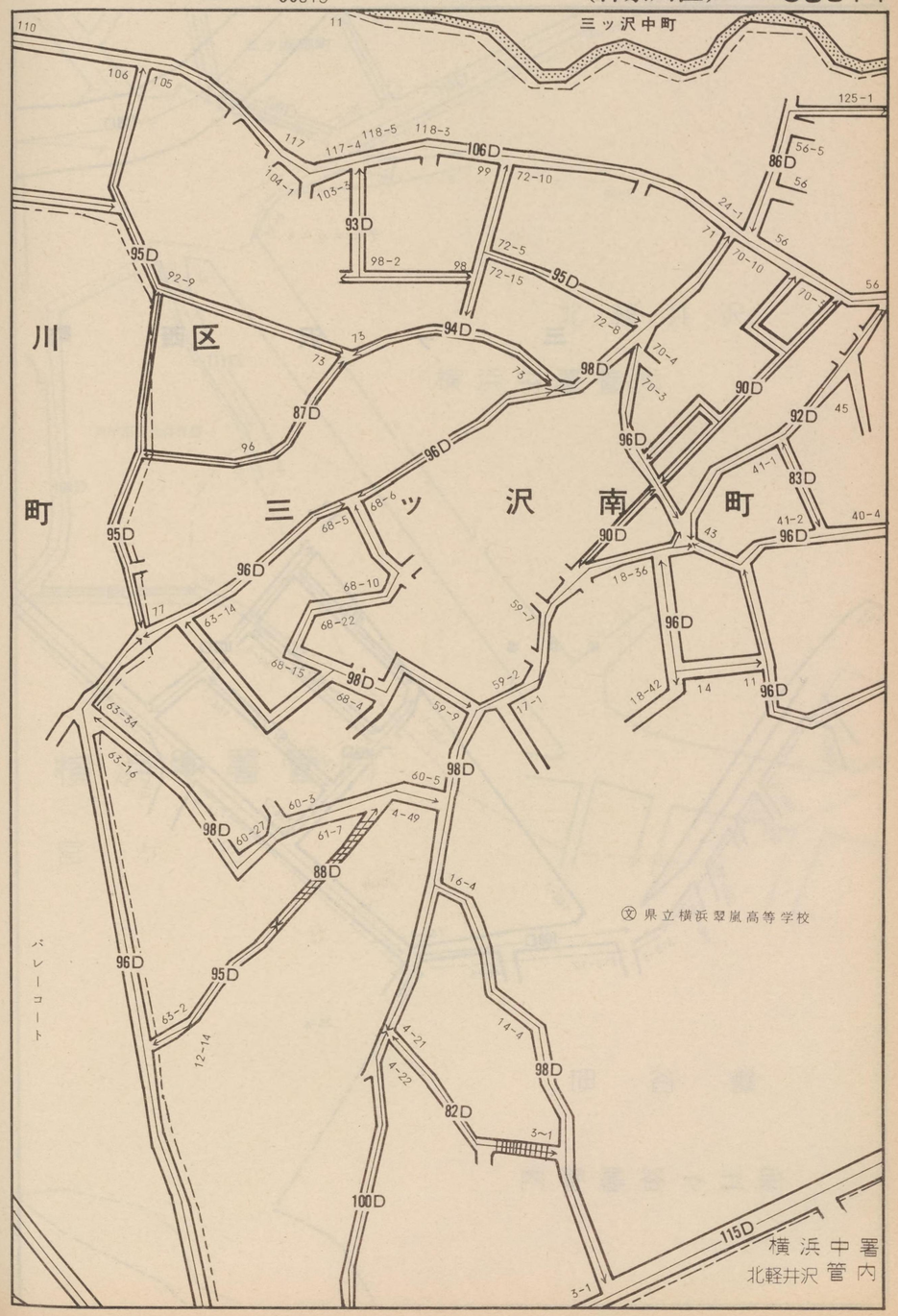

記号	借地権割合	記号	借地権割合
A	90%	E	50%
B	80%	F	40%
C	70%	G	30%
D	60%	H	20%

繁華街・高度商業地区
道路を中心として全地域
道路沿い

普通商業地区
併用住宅地区
全地域
北側道路沿い
南側全地域

中小工場地区
北側全地域
南側道路沿い
南側全地域

大工場地区
北側全地域
南側道路沿い
北側全地域

普通住宅地区
家内工業地区
無印は全地域

50015

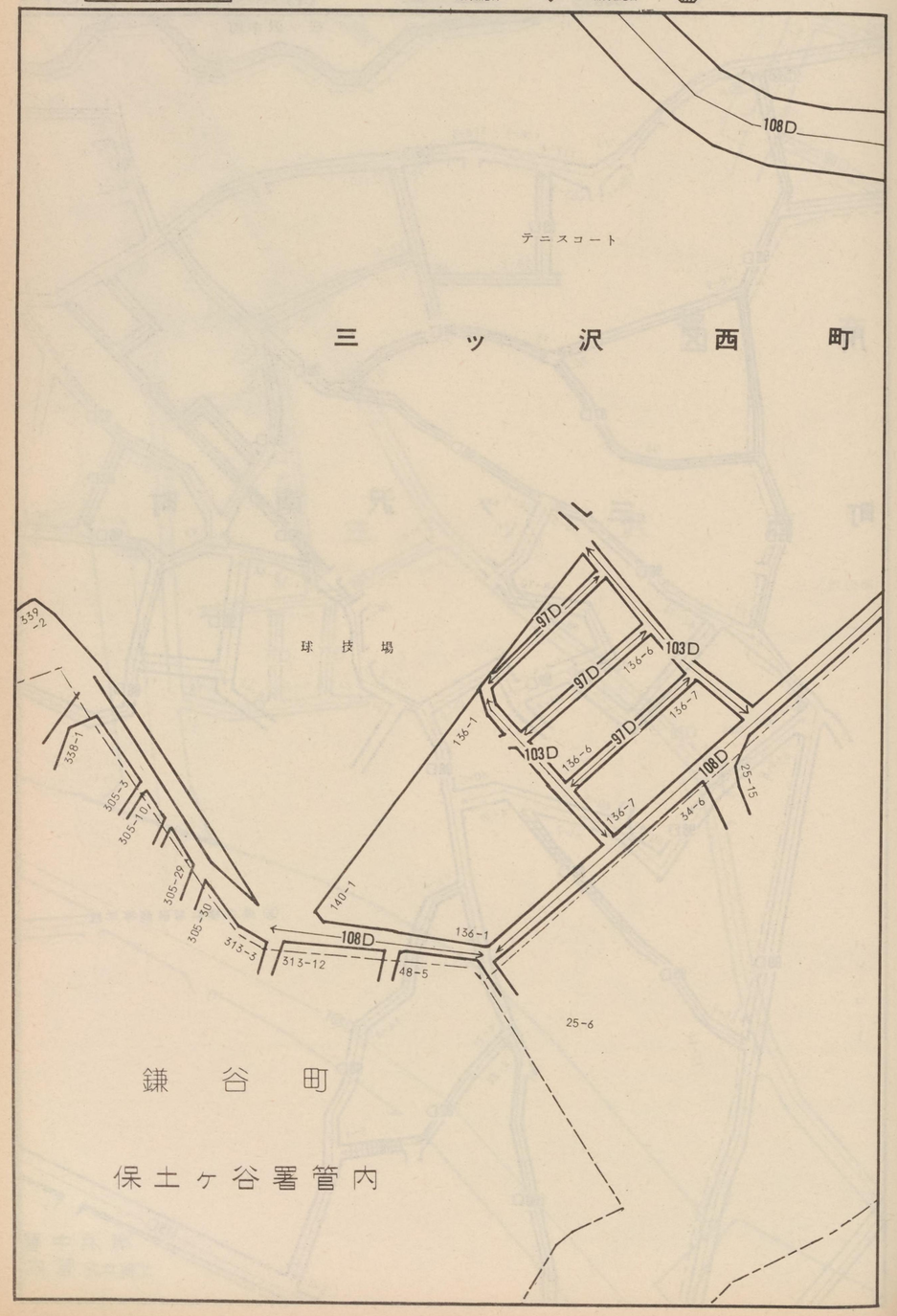

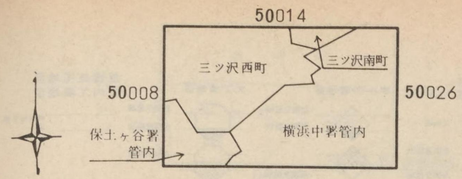

神奈川
(神奈川区)

50015

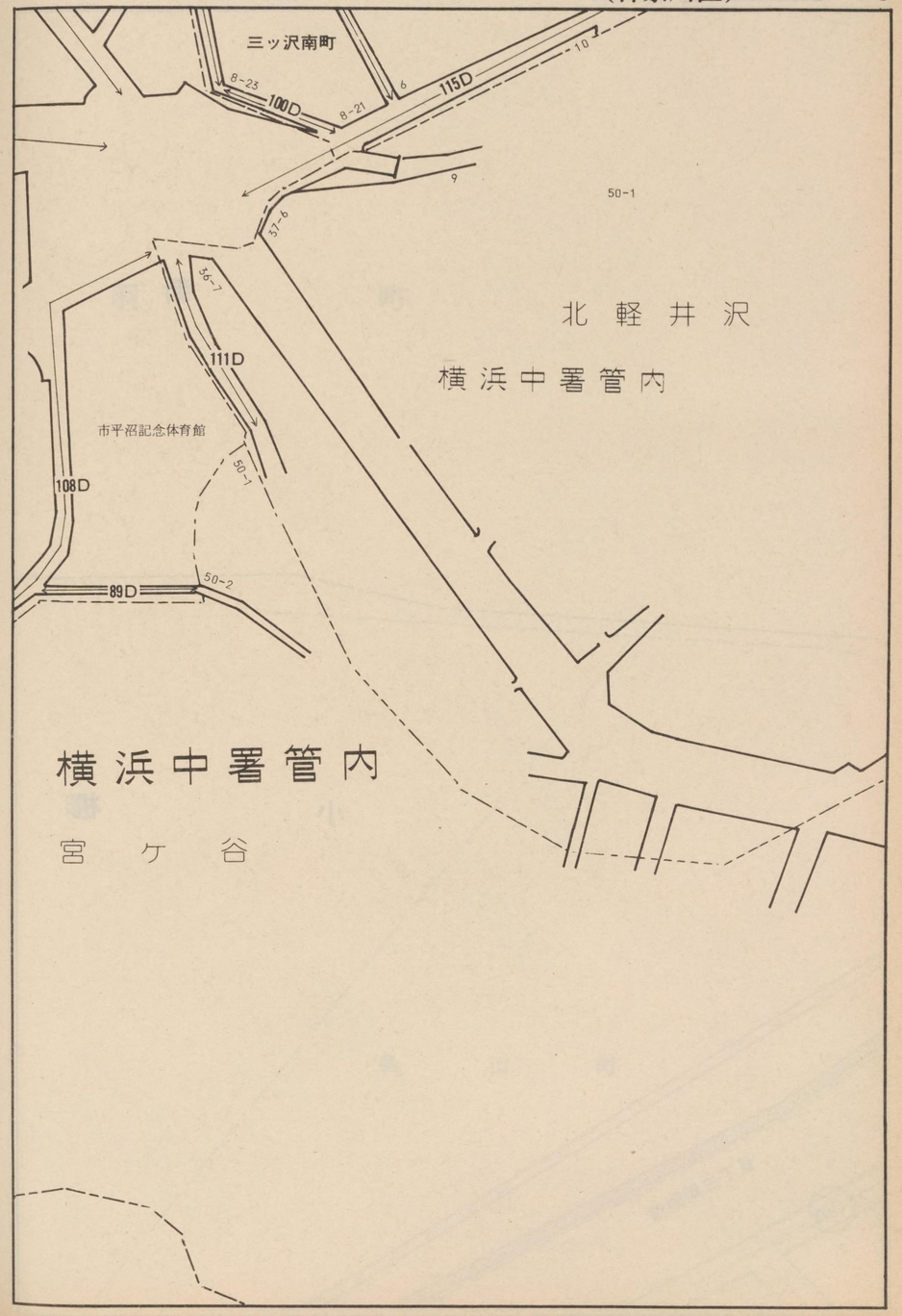

記号	借地権割合	記号	借地権割合
A	90%	E	50%
B	80%	F	40%
C	70%	G	30%
D	60%	H	20%

繁華街・高度商業地区
道路を中心として全地域
道路沿い

普通商業地区
併用住宅地区
全地域
北側道路沿い
南側全地域

中小工場地区
北側全地域
南側道路沿い
南側全地域

大工場地区
北側全地域
南側道路沿い
北側全地域

普通住宅地区
家内工業地区
無印は全地域

50016

新

小　　机

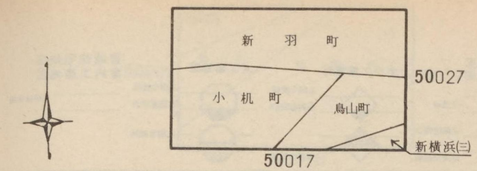

神奈川（港北区）

50016

羽　　町

町

鳥　　山　　町

新横浜三丁目

205C

記号	借地権割合	記号	借地権割合
A	90%	E	50%
B	80%	F	40%
C	70%	G	30%
D	60%	H	20%

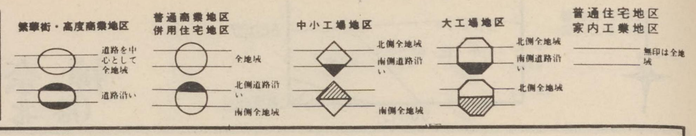

50017

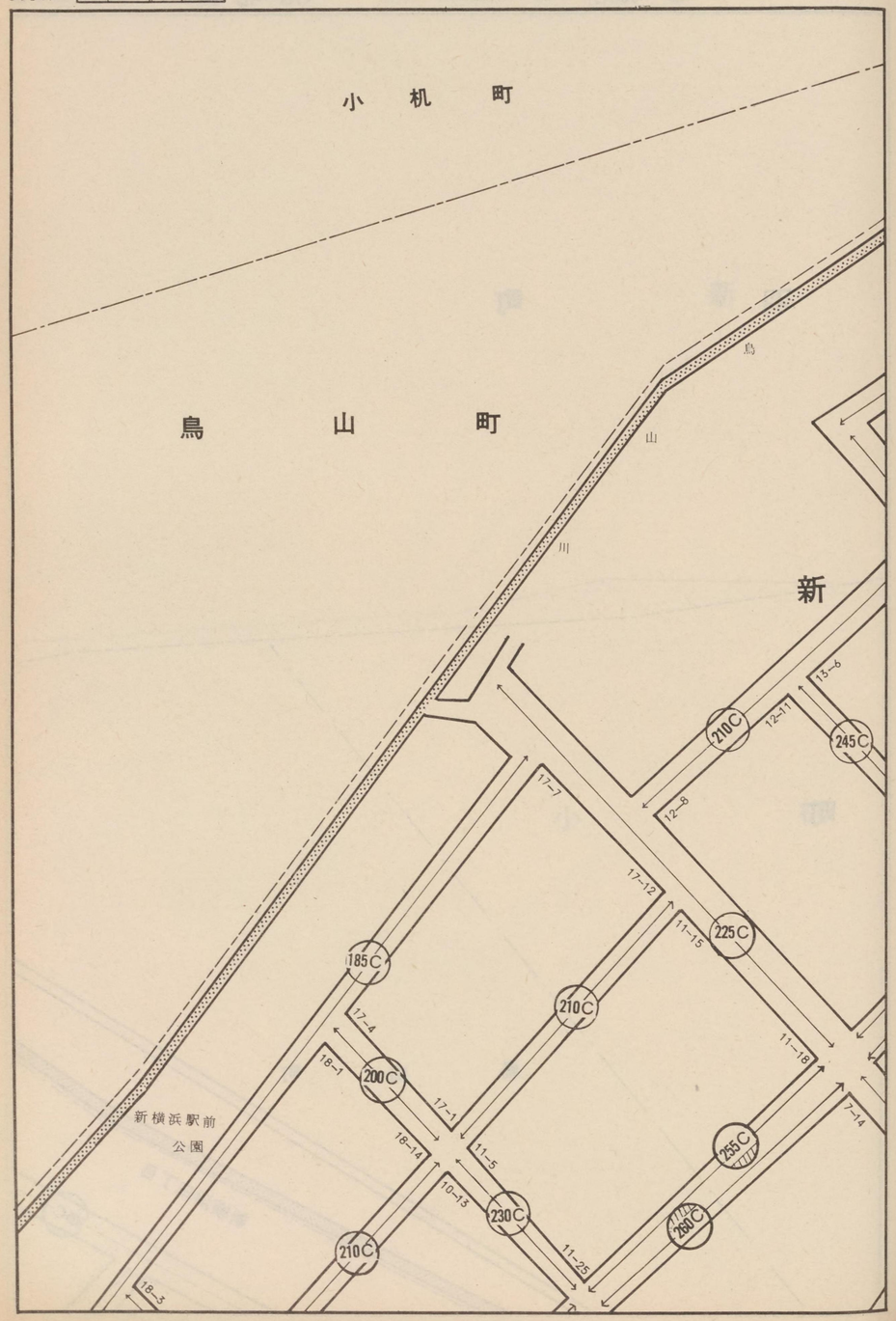

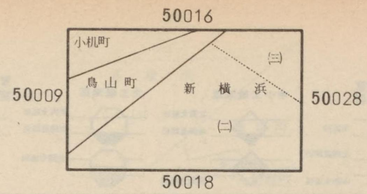

神奈川
(港北区)

50017

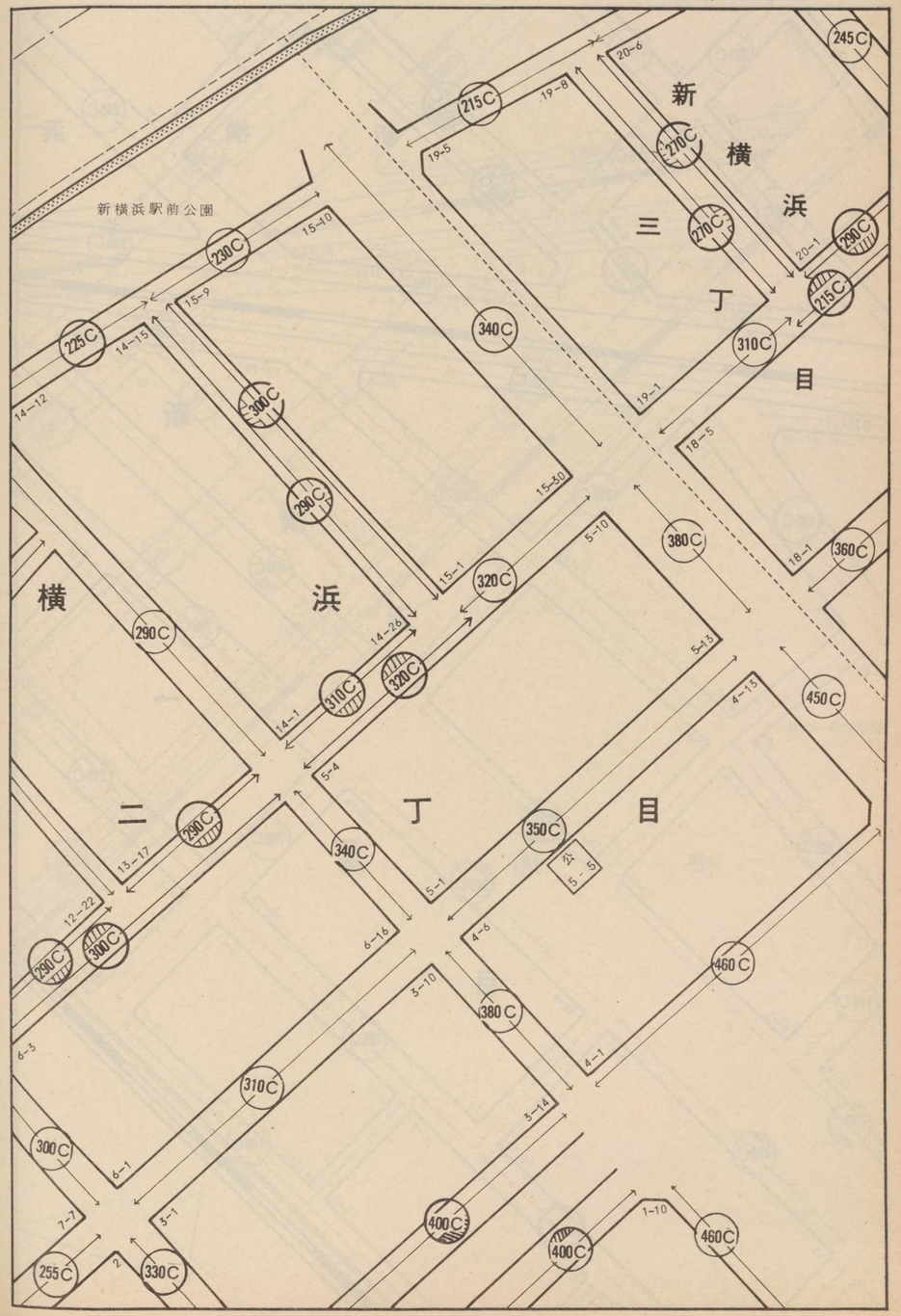

記号	借地権割合	記号	借地権割合
A	90%	E	50%
B	80%	F	40%
C	70%	G	30%
D	60%	H	20%

繁華街・高度商業地区
道路を中心として全地域
道路沿い

普通商業地区
併用住宅地区
全地域
北側道路沿い
南側全地域

中小工場地区
北側全地域
南側道路沿い
南側全地域

大工場地区
北側全地域
南側道路沿い
北側全地域

普通住宅地区
家内工業地区
無印は全地域

50018

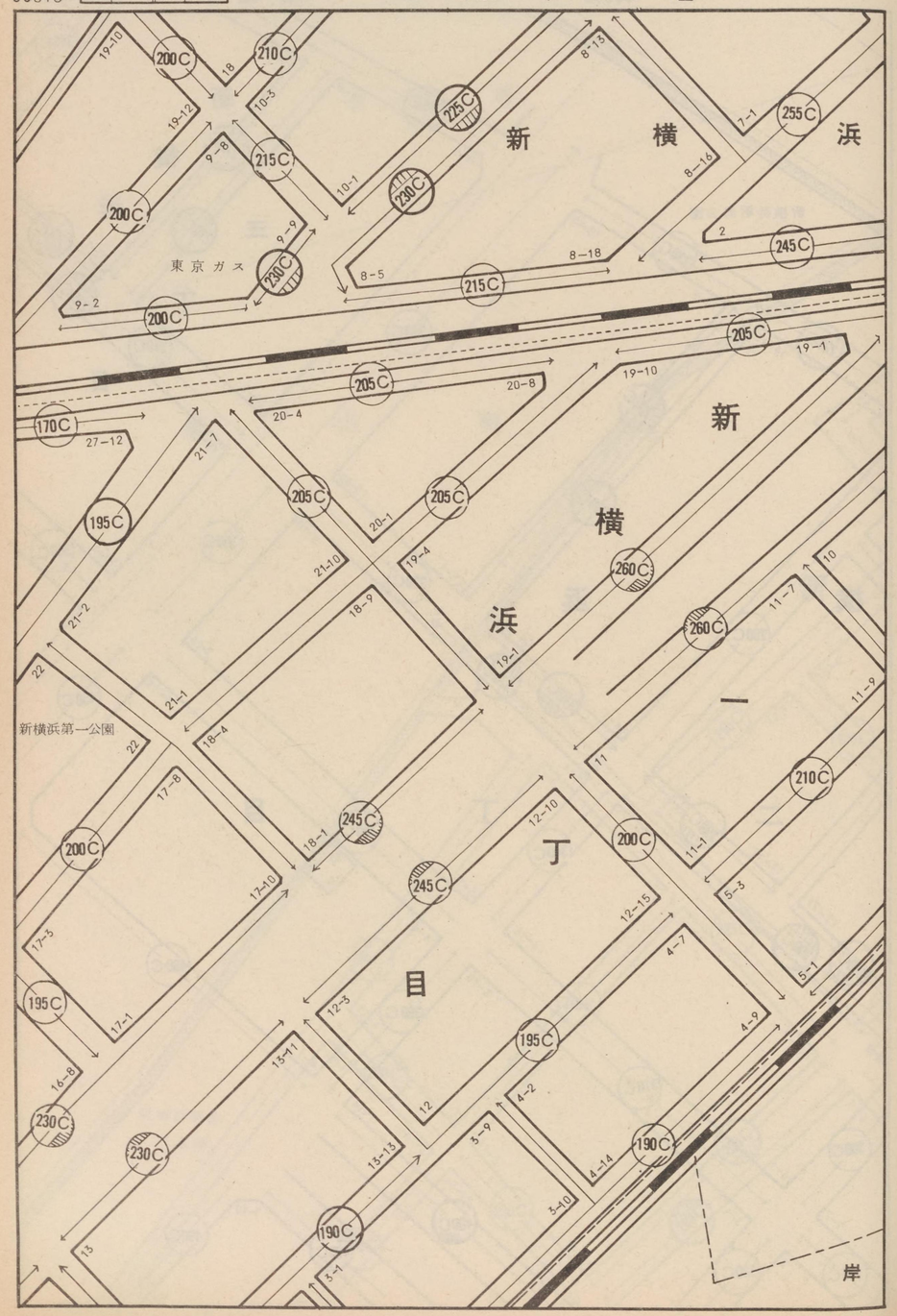

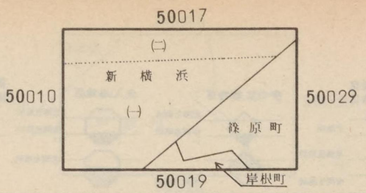

神奈川
(港北区)

50018

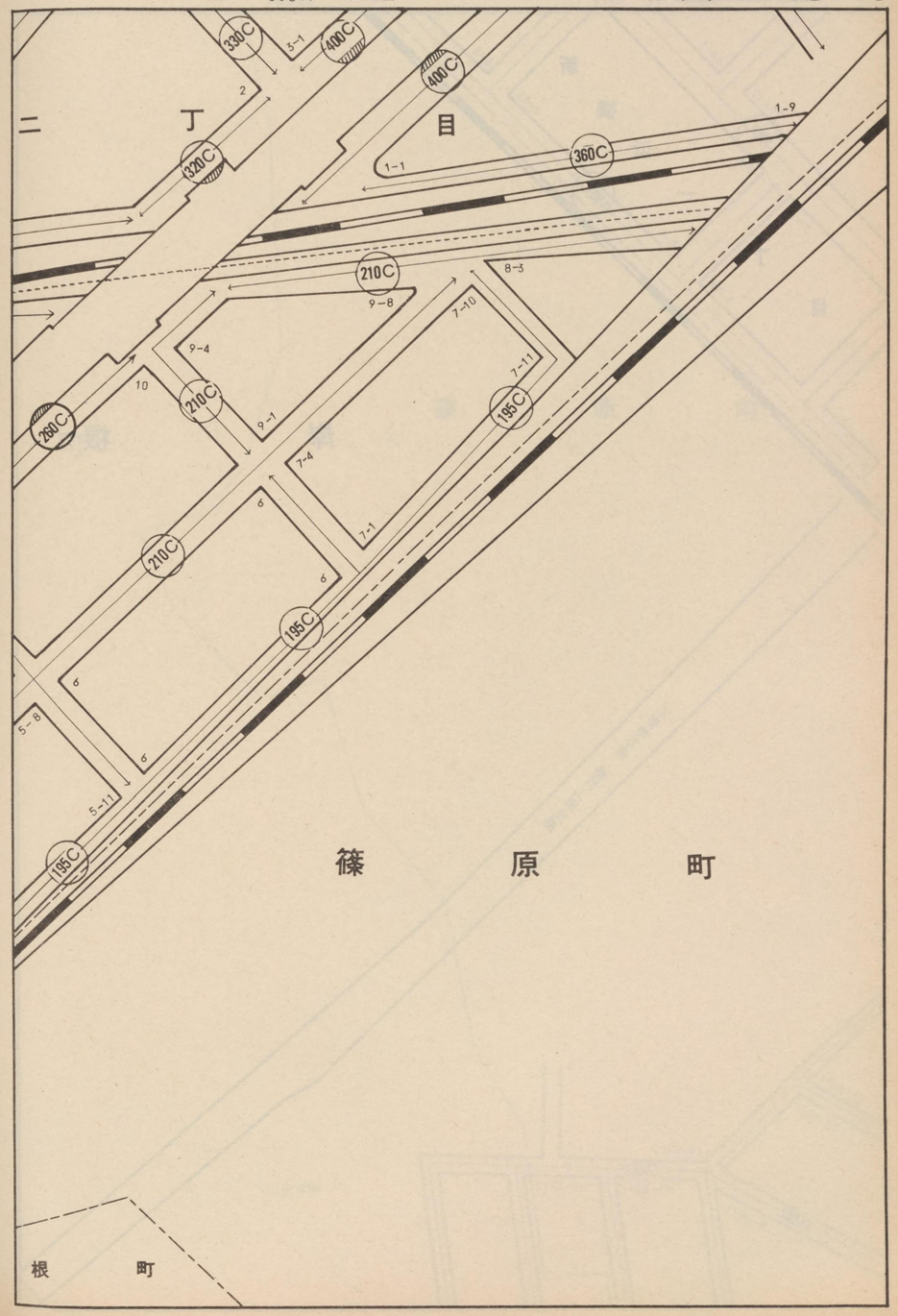

記号	借地権割合	記号	借地権割合
A	90%	E	50%
B	80%	F	40%
C	70%	G	30%
D	60%	H	20%

繁華街・高度商業地区
道路を中心として全地域
道路沿い

普通商業地区
併用住宅地区
全地域
北側道路沿い
南側全地域

中小工場地区
北側全地域
南側道路沿い
南側全地域

大工場地区
北側全地域
南側道路沿い
北側全地域

普通住宅地区
家内工業地区
無印は全地域

50019

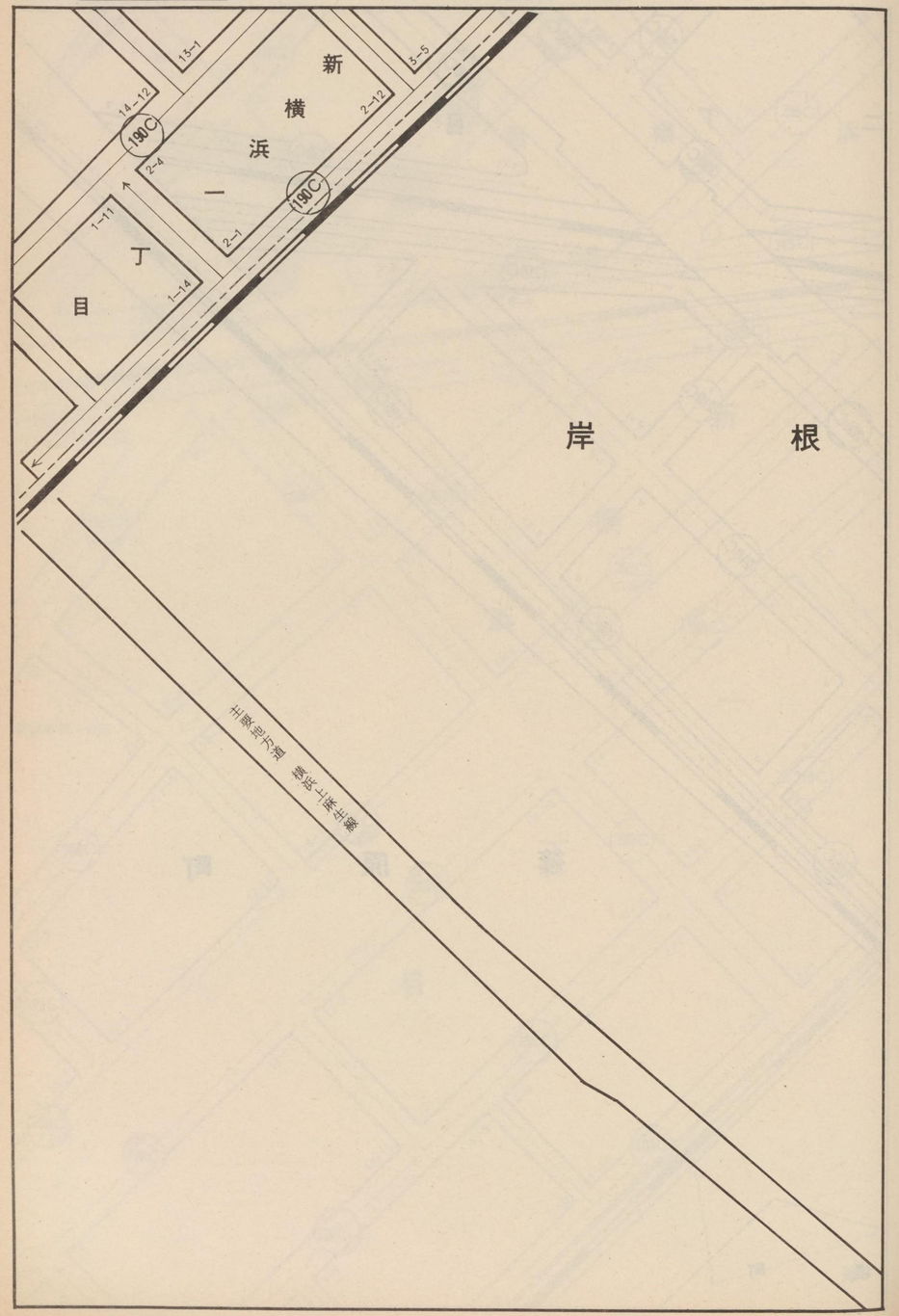

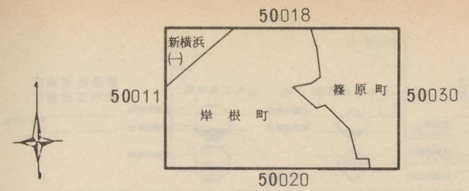

神奈川
(港北区)

50019

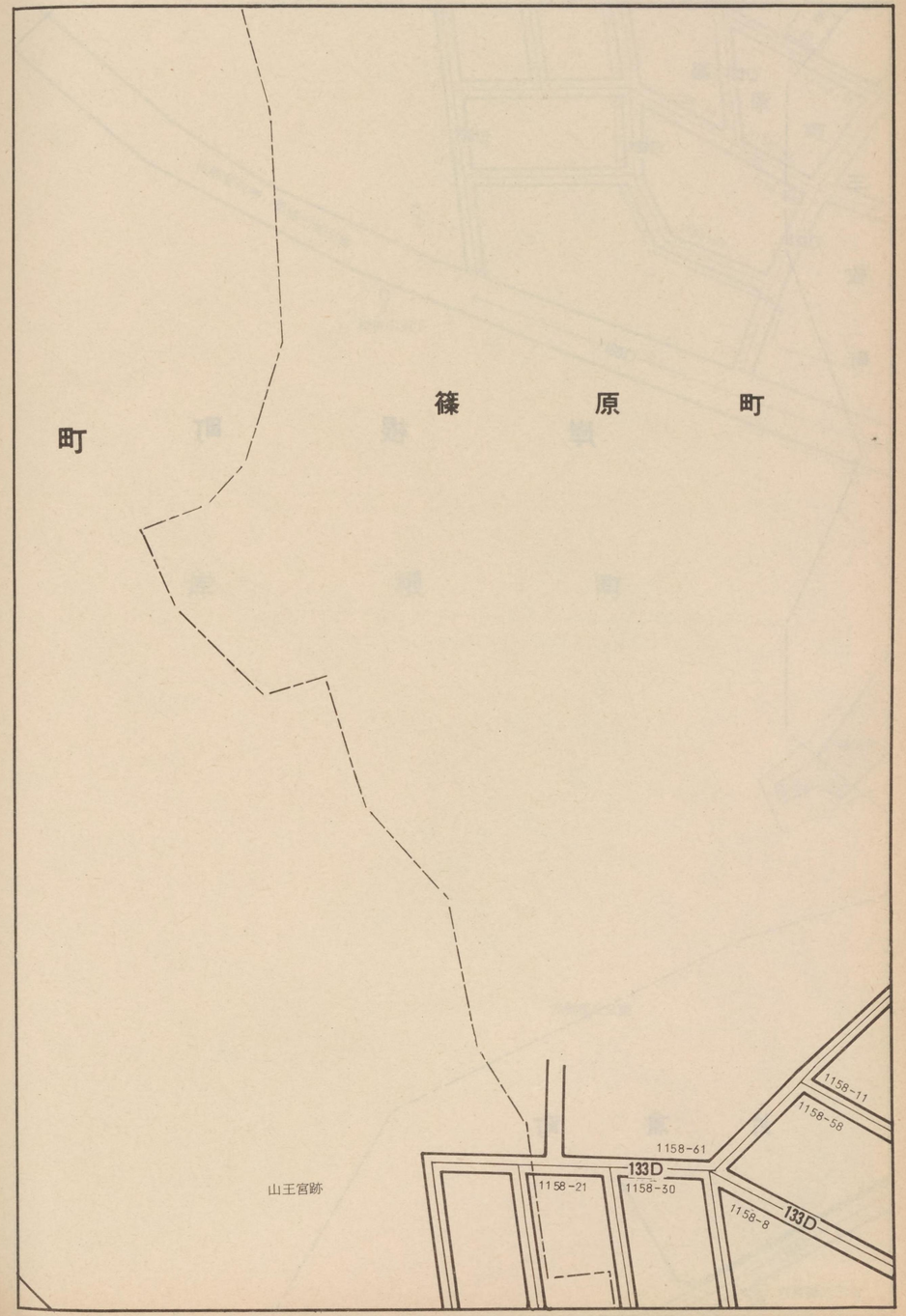

記号	借地権割合	記号	借地権割合
A	90%	E	50%
B	80%	F	40%
C	70%	G	30%
D	60%	H	20%

繁華街・高度商業地区
道路を中心として全地域
道路沿い

普通商業地区
併用住宅地区
全地域
北側道路沿い
南側全地域

中小工場地区
北側全地域
南側道路沿い
南側全地域

大工場地区
北側全地域
南側道路沿い
北側全地域

普通住宅地区
家内工業地区
無印は全地域

50020

三枚町

岸根町

片倉町

50019

三枚町　篠原町　岸根町　50031　篠原町　片倉町　六角橋六　50021

神奈川
(神奈川区・港北区)

50020

基19

篠原町　133D　1158-45　1158-36　1158-46　133D　133D　1158-48　1158-38　133D

東海道本線　横浜市営地下鉄

岸根山王下

165D

岸根町

篠原町

岸根総合公園

118D

六角橋六丁目

記号	借地権割合	記号	借地権割合
A	90%	E	50%
B	80%	F	40%
C	70%	G	30%
D	60%	H	20%

繁華街・高度商業地区
道路を中心として全地域
道路沿い

普通商業地区
併用住宅地区
全地域
北側道路沿い
南側全地域

中小工場地区
北側全地域
南側道路沿い
南側全地域

大工場地区
北側全地域
南側道路沿い
北側全地域

普通住宅地区
家内工業地区
無印は全地域

50021

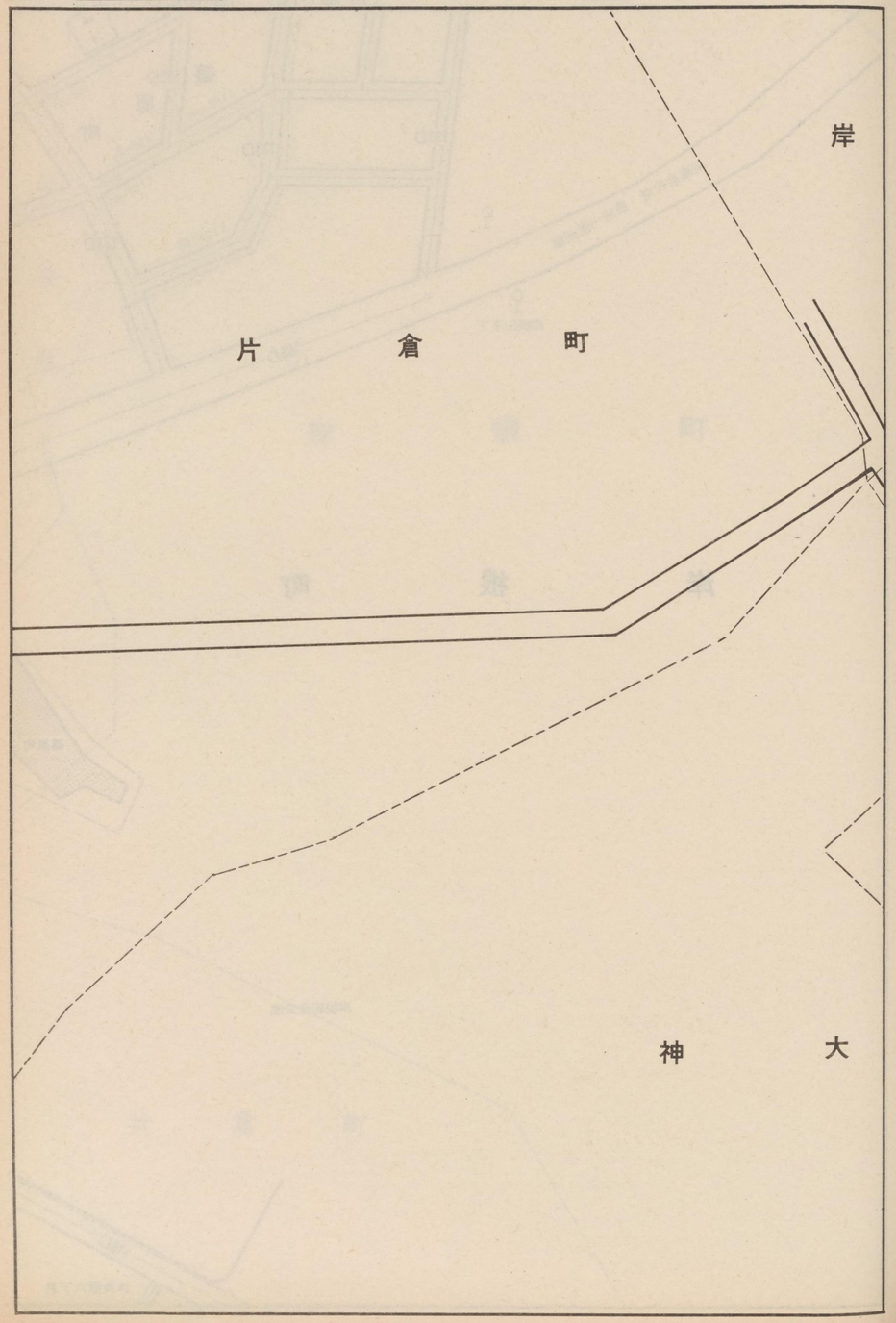

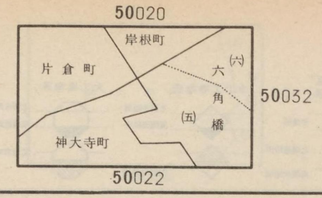

神奈川
(神奈川区)

50021

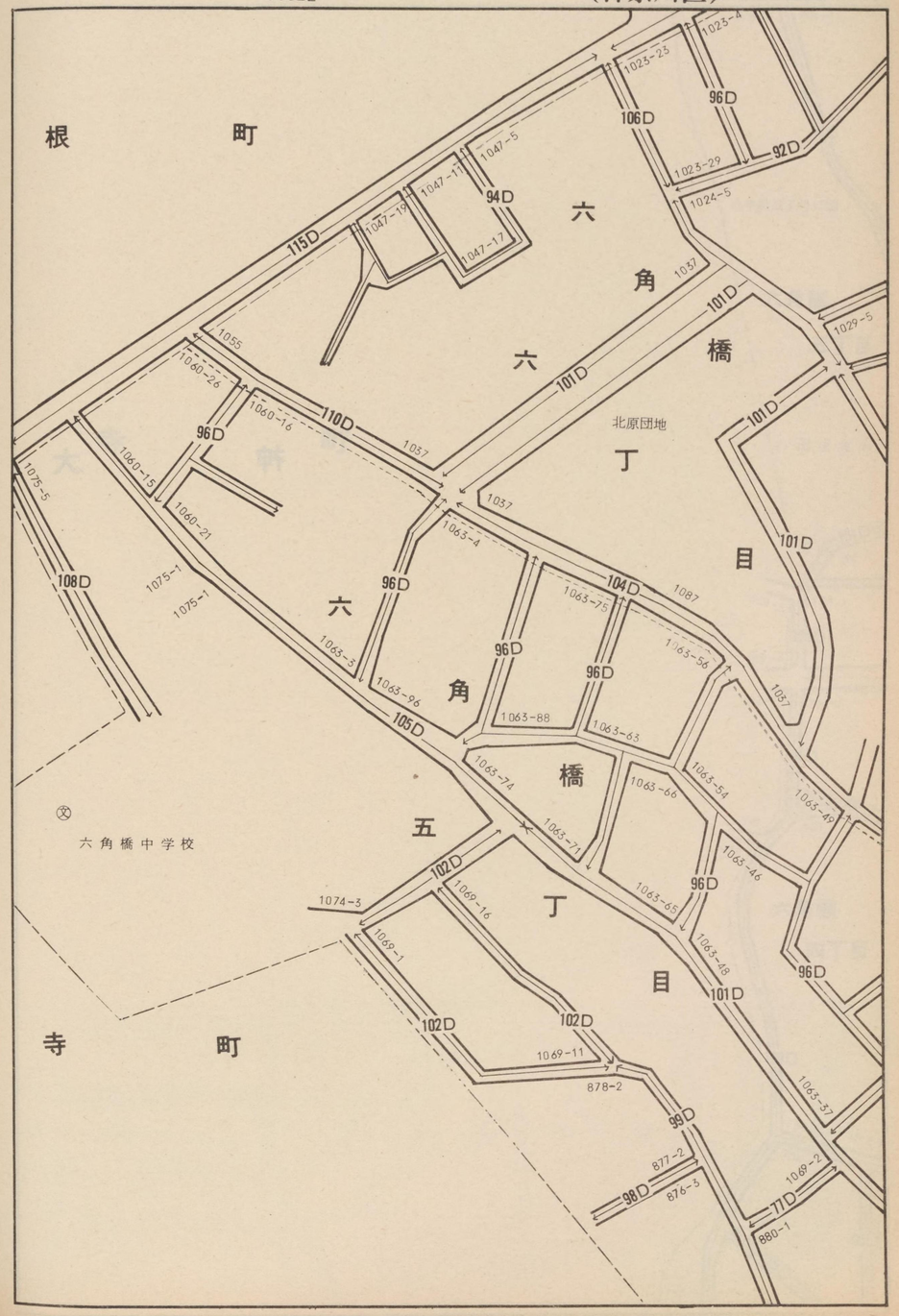

記号	借地権割合	記号	借地権割合
A	90%	E	50%
B	80%	F	40%
C	70%	G	30%
D	60%	H	20%

50022

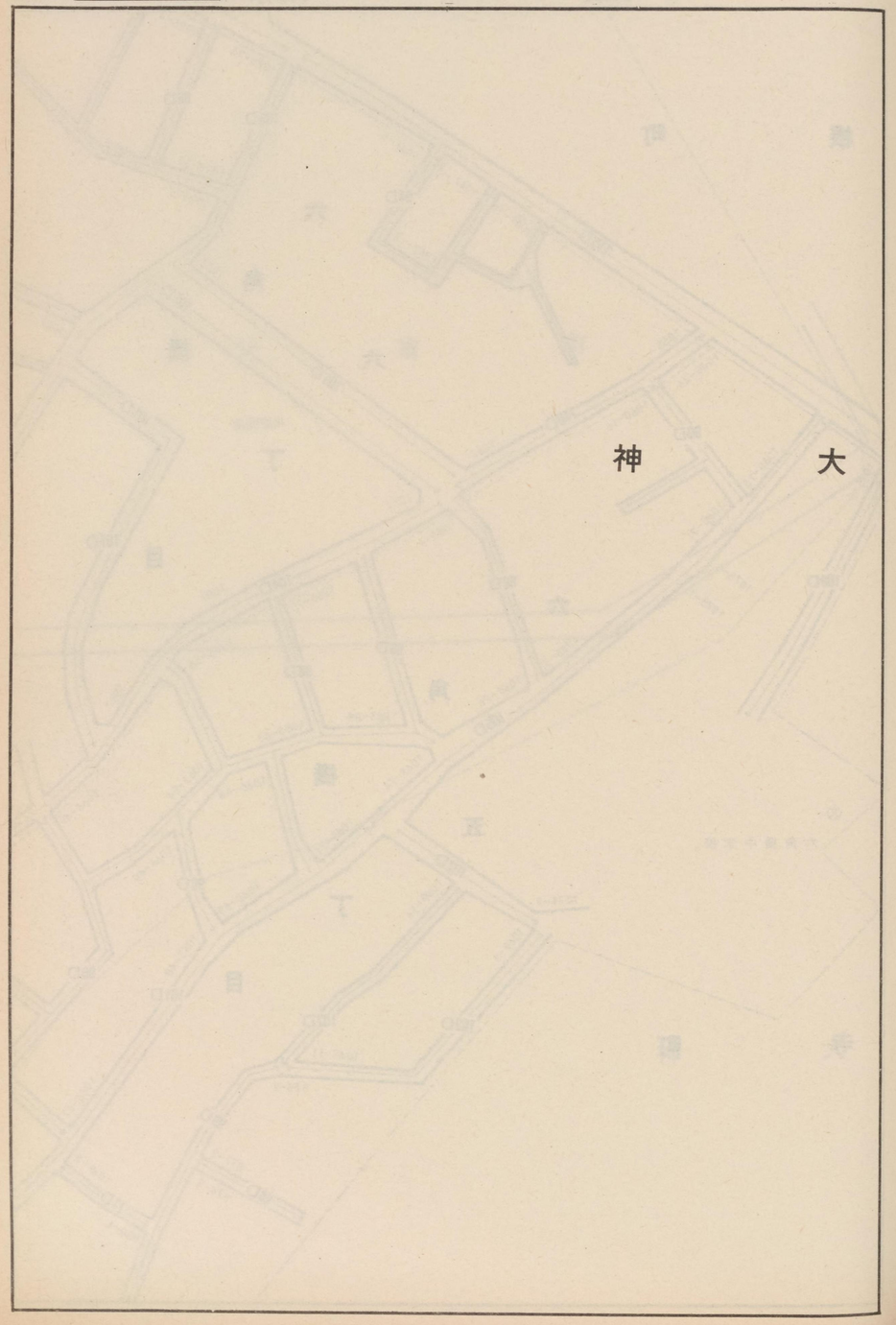

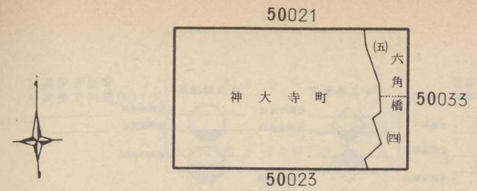

神奈川
(神奈川区)

50022

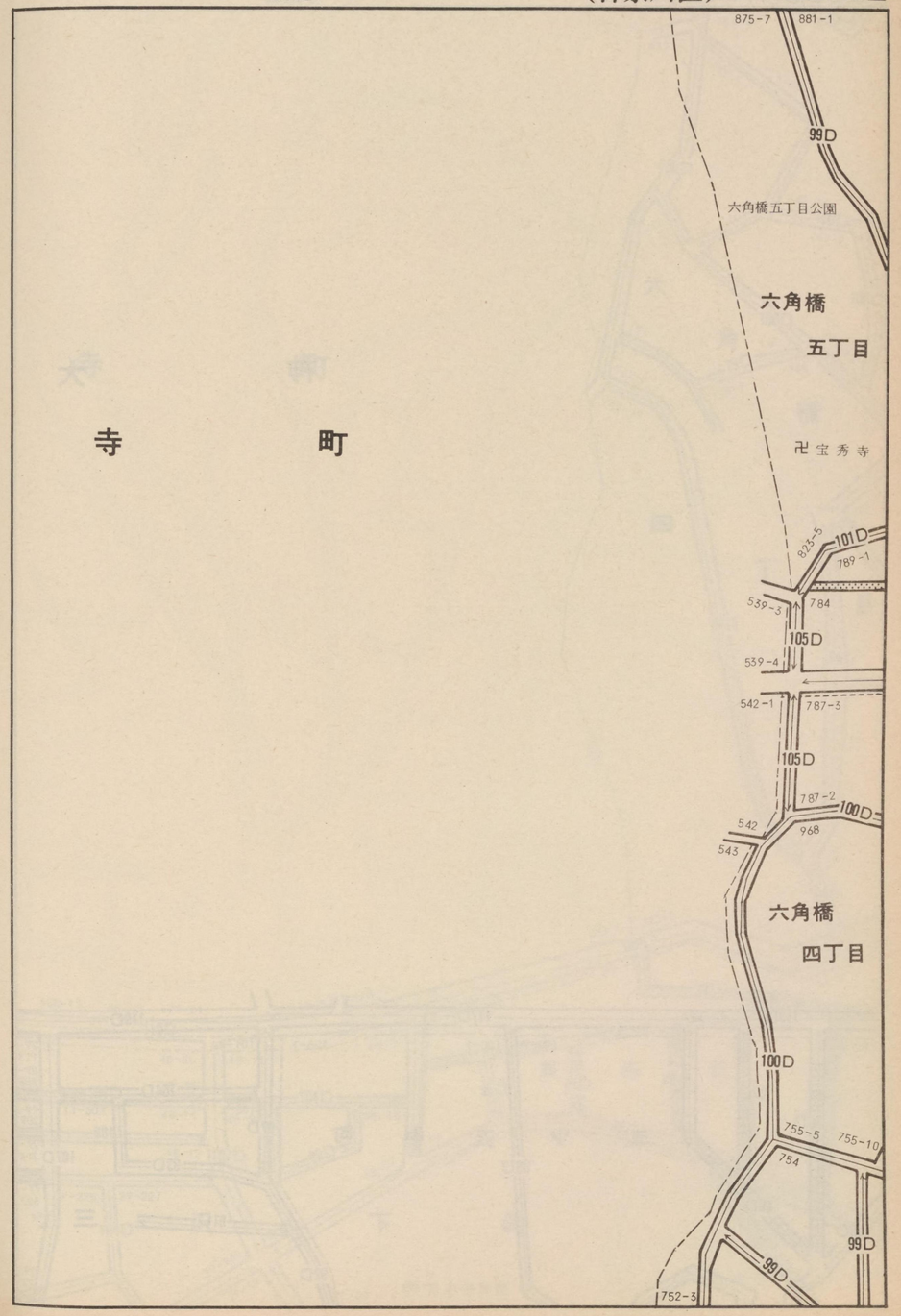

記号	借地権割合	記号	借地権割合
A	90%	E	50%
B	80%	F	40%
C	70%	G	30%
D	60%	H	20%

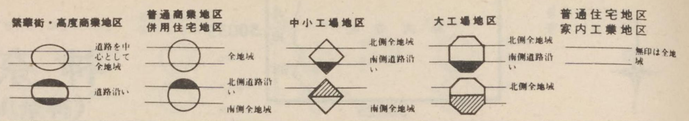

50023

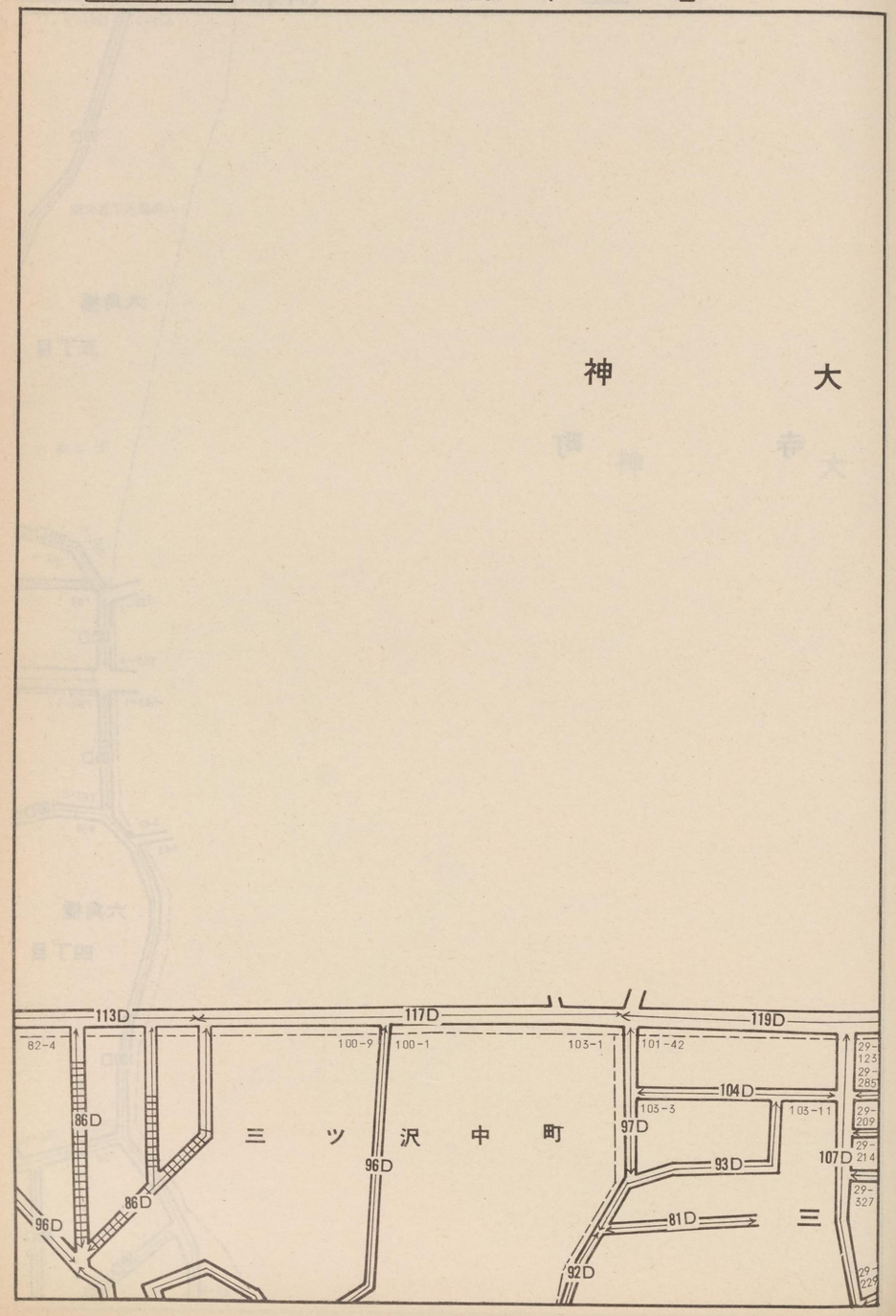

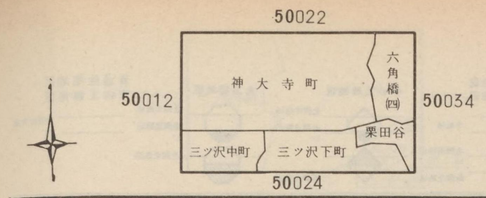

神奈川
(神奈川区)

50023

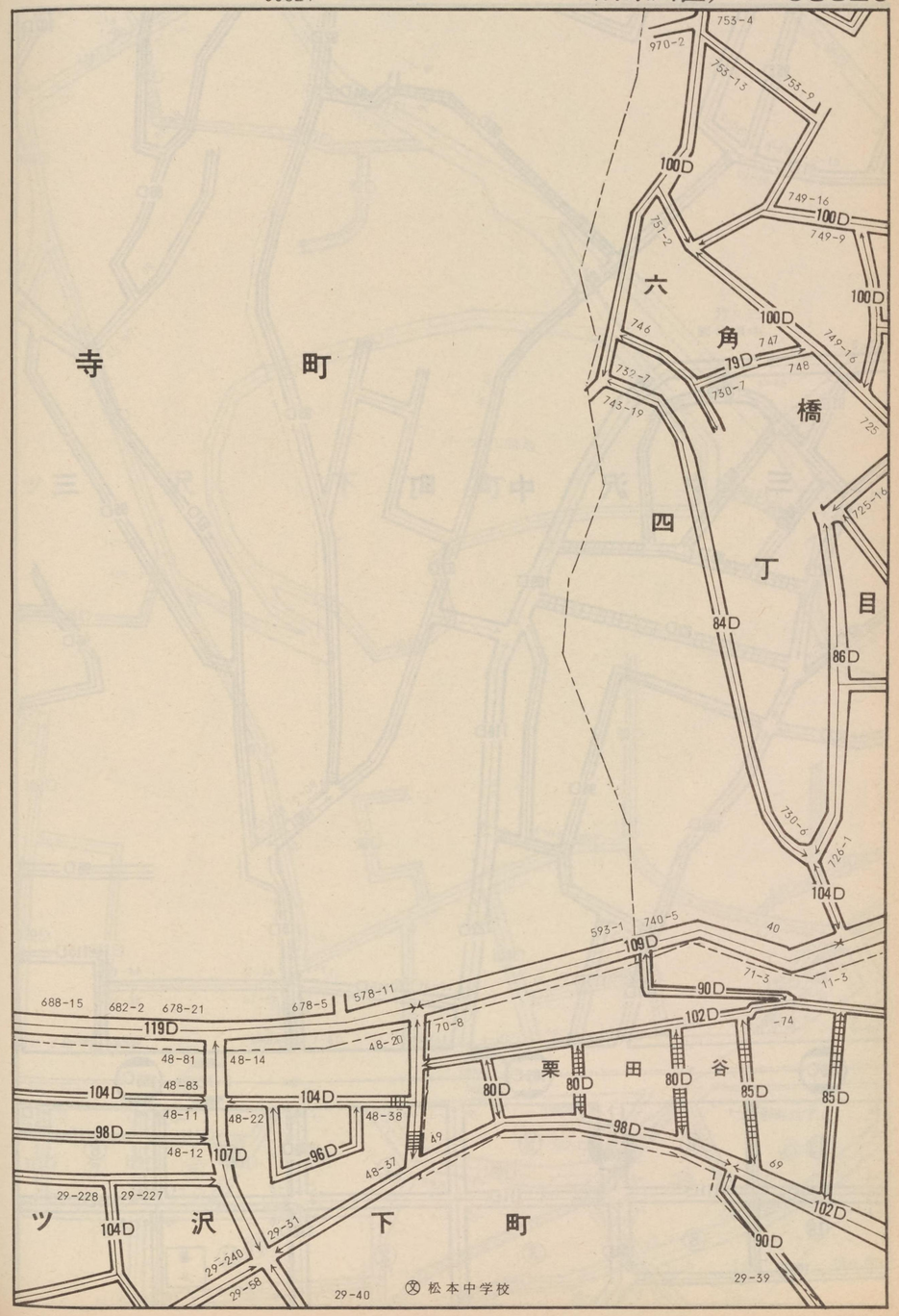

記号	借地権割合	記号	借地権割合
A	90%	E	50%
B	80%	F	40%
C	70%	G	30%
D	60%	H	20%

繁華街・高度商業地区
道路を中心として全地域
道路沿い

普通商業地区
併用住宅地区
全地域
北側道路沿い
南側全地域

中小工場地区
北側全地域
南側道路沿い
南側全地域

大工場地区
北側全地域
南側道路沿い
北側全地域

普通住宅地区
家内工業地区
無印は全地域

50024

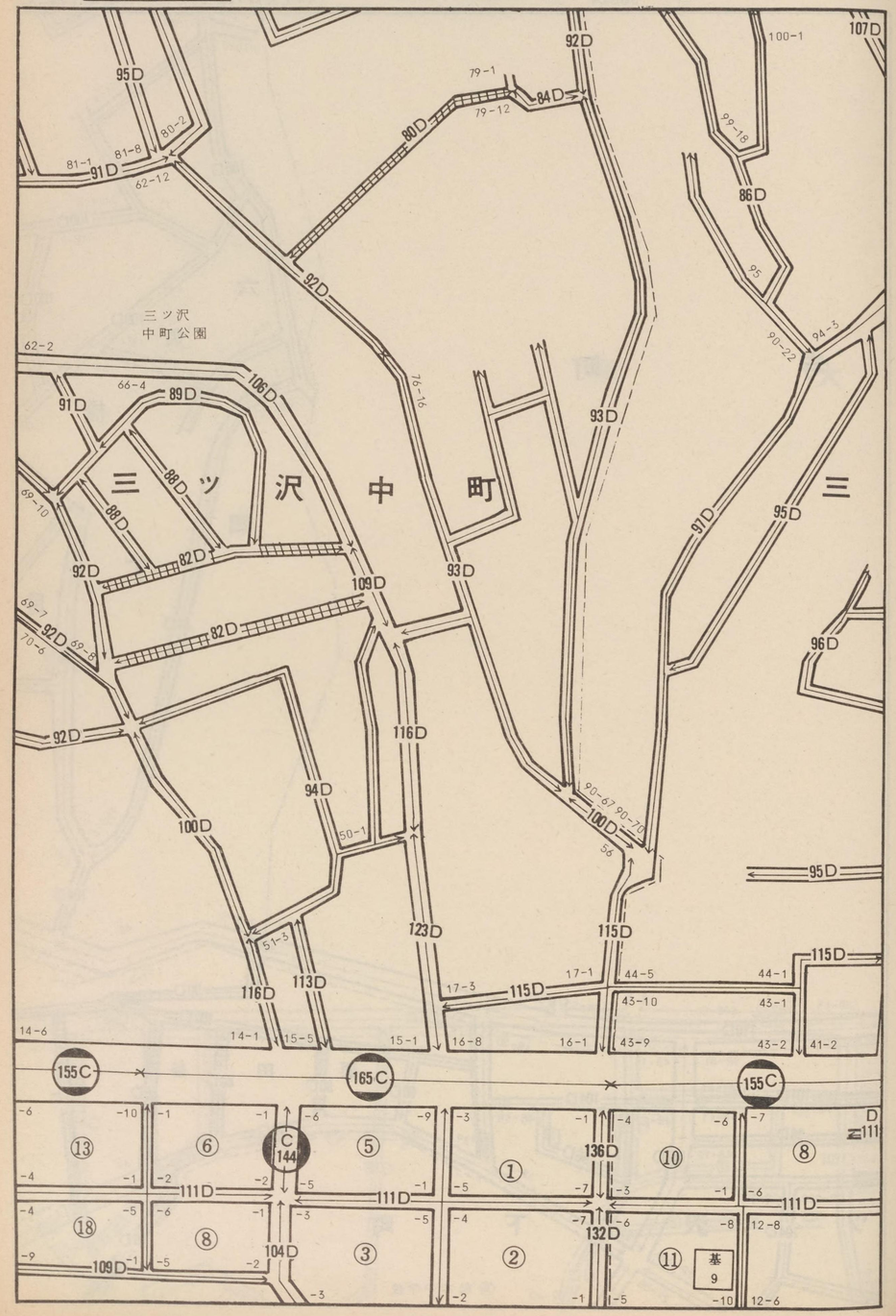

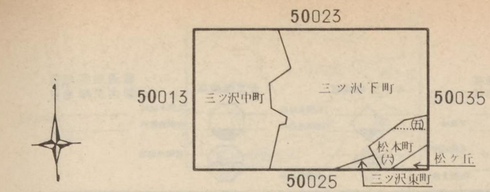

神奈川
(神奈川区)

50024

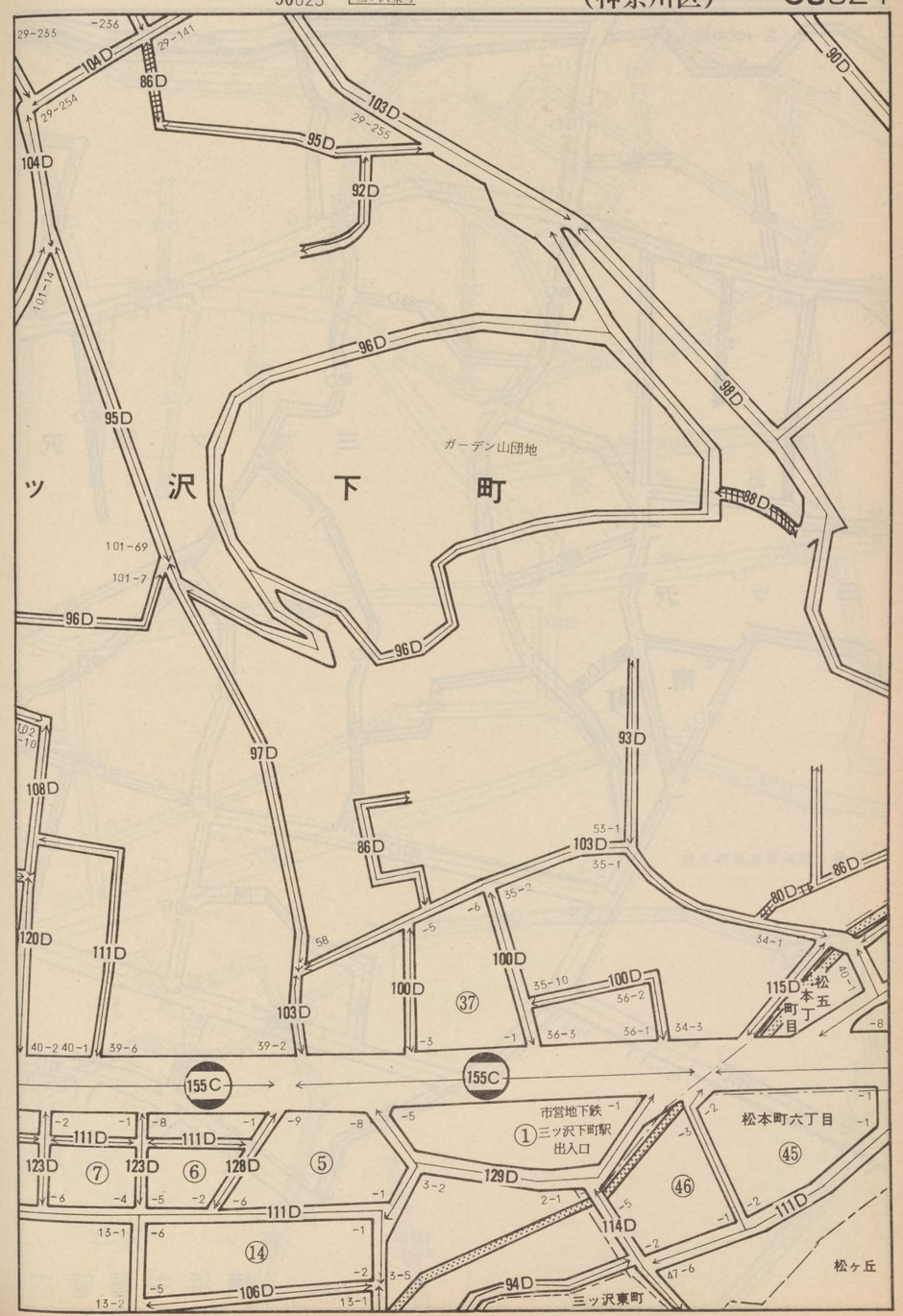

記号	借地権割合	記号	借地権割合
A	90%	E	50%
B	80%	F	40%
C	70%	G	30%
D	60%	H	20%

繁華街・高度商業地区
道路を中心として全地域
道路沿い

普通商業地区
併用住宅地区
全地域
北側道路沿い
南側全地域

中小工場地区
北側全地域
南側道路沿い
南側全地域

大工場地区
北側全地域
南側道路沿い
北側全地域

普通住宅地区
家内工業地区
無印は全地域

50025

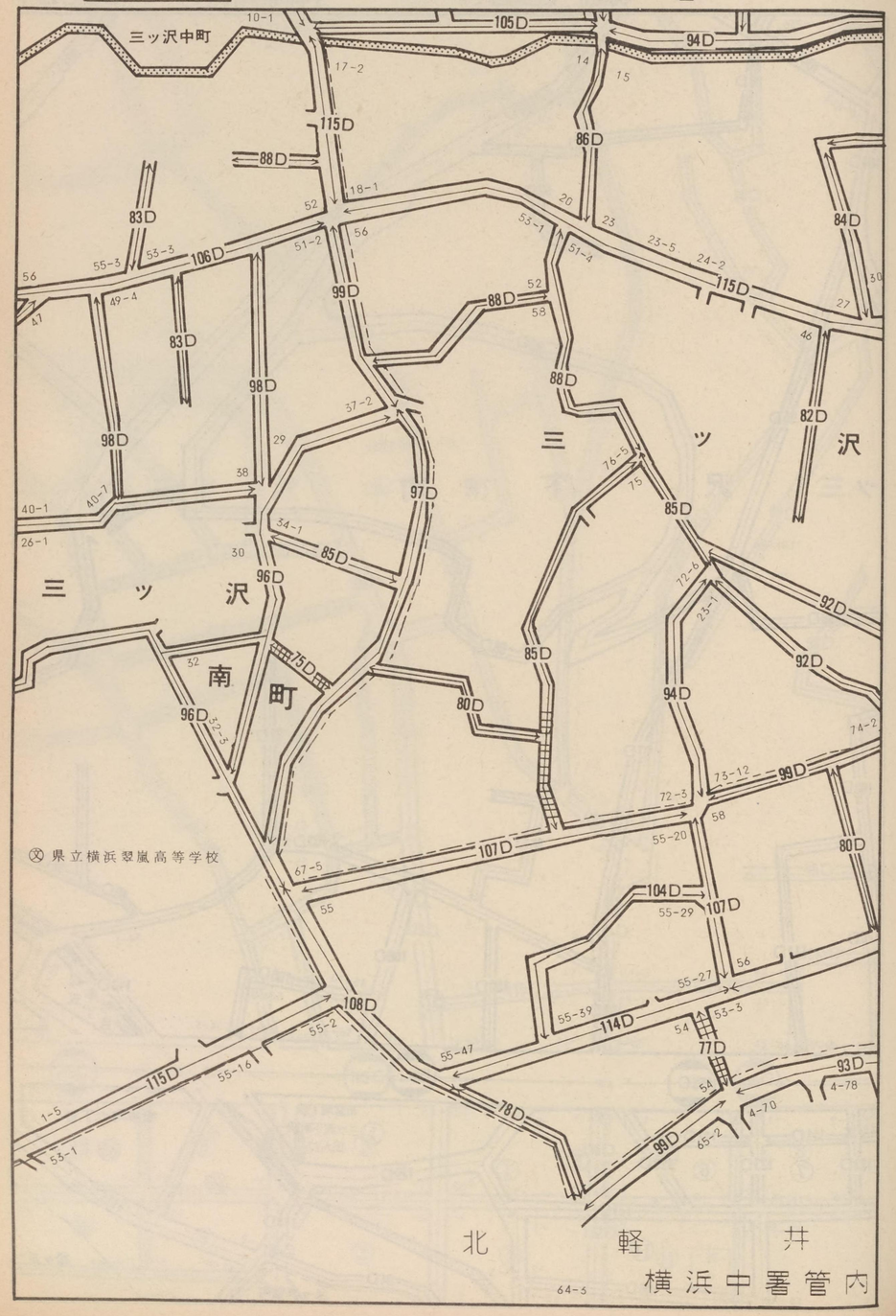

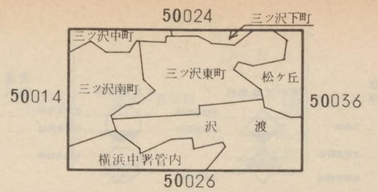

神奈川
(神奈川区)

50025

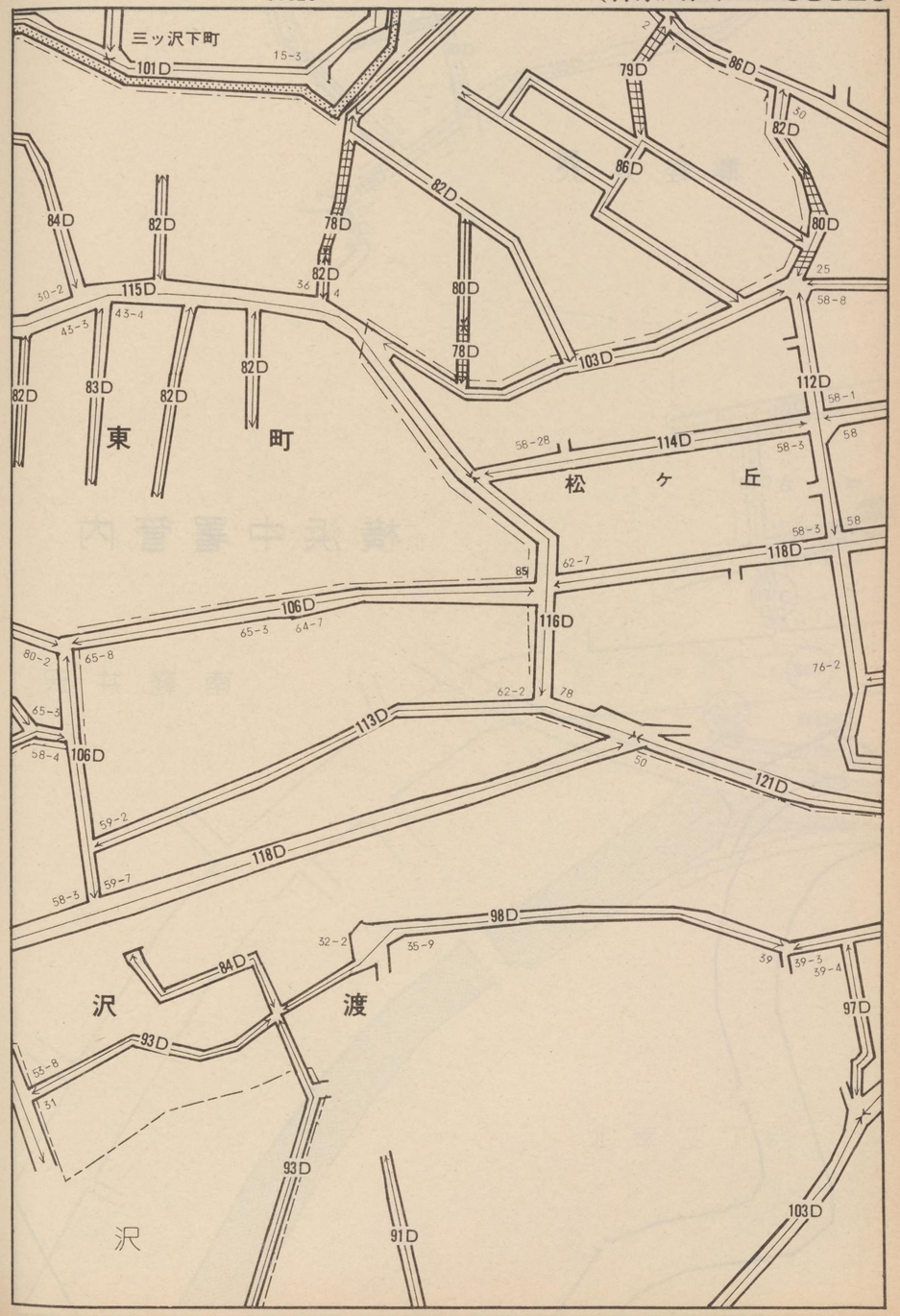

記号	借地権割合	記号	借地権割合
A	90%	E	50%
B	80%	F	40%
C	70%	G	30%
D	60%	H	20%

繁華街・高度商業地区
道路を中心として全地域
道路沿い

普通商業地区
併用住宅地区
全地域
北側道路沿い
南側全地域

中小工場地区
北側全地域
南側道路沿い
南側全地域

大工場地区
北側全地域
南側道路沿い
北側全地域

普通住宅地区
家内工業地区
無印は全地域

50026

北軽井沢

横浜中署管内

南軽井沢

50025

50015 横浜中署管内 50037

沢渡 台町 鶴屋町

神奈川
(神奈川区)

50026

93D 85D 91D 103D 21-17 23-2 21 21-20 1-2 110D 22-6 78D

沢渡

122D 1-4 19 18 122D 台町 155C 175C 18-6 1-3 12 17-3 9-1 137C 34-6 300C 136C 鶴屋町 195C

北幸二丁目

記号	借地権割合	記号	借地権割合
A	90%	E	50%
B	80%	F	40%
C	70%	G	30%
D	60%	H	20%

繁華街・高度商業地区
道路を中心として全地域
道路沿い

普通商業地区
併用住宅地区
全地域
北側道路沿い
南側全地域

中小工場地区
北側全地域
南側道路沿い
南側全地域

大工場地区
北側全地域
南側道路沿い
北側全地域

普通住宅地区
家内工業地区
無印は全地域

50027

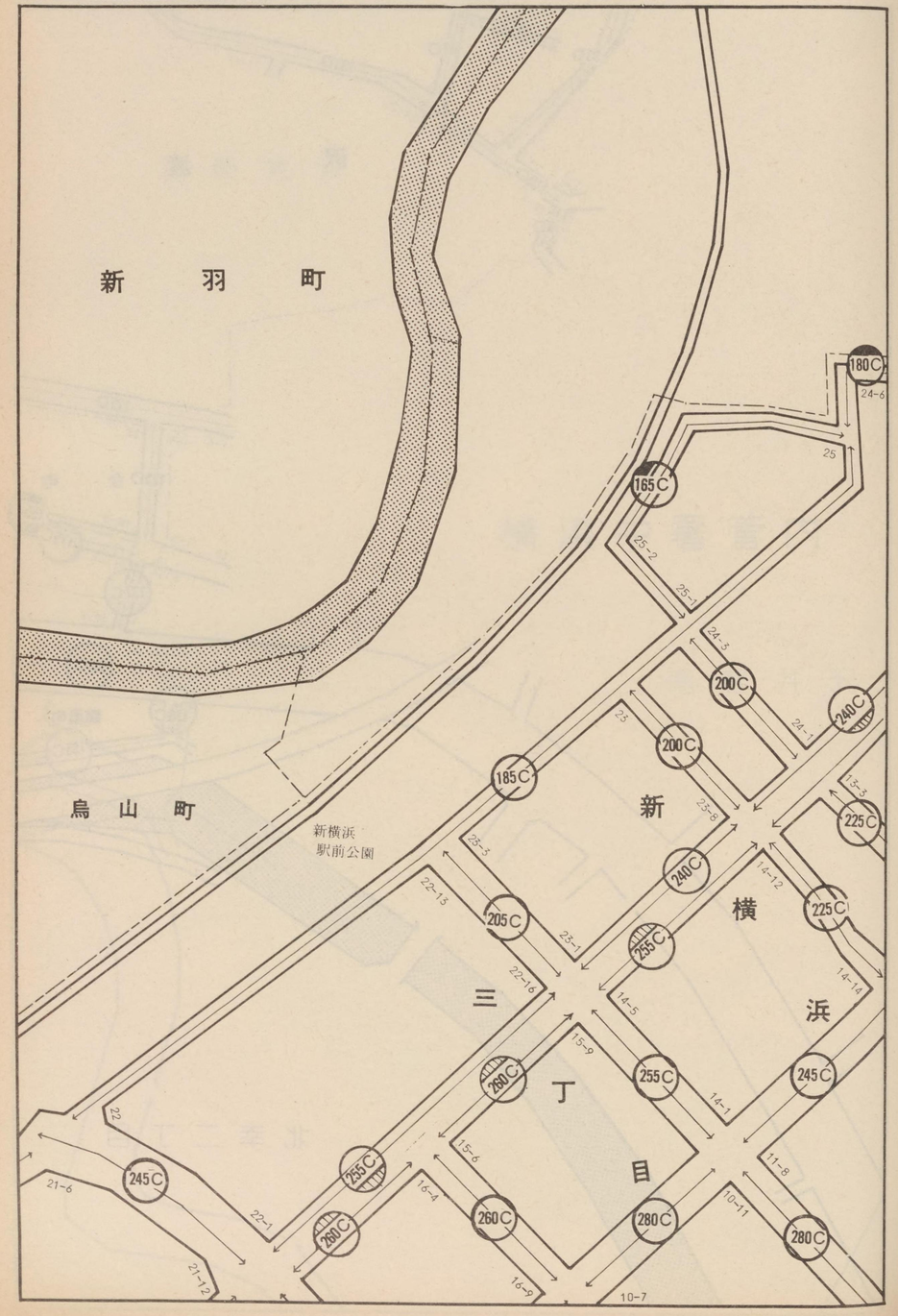

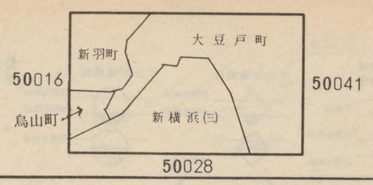

神奈川
(港北区)

50027

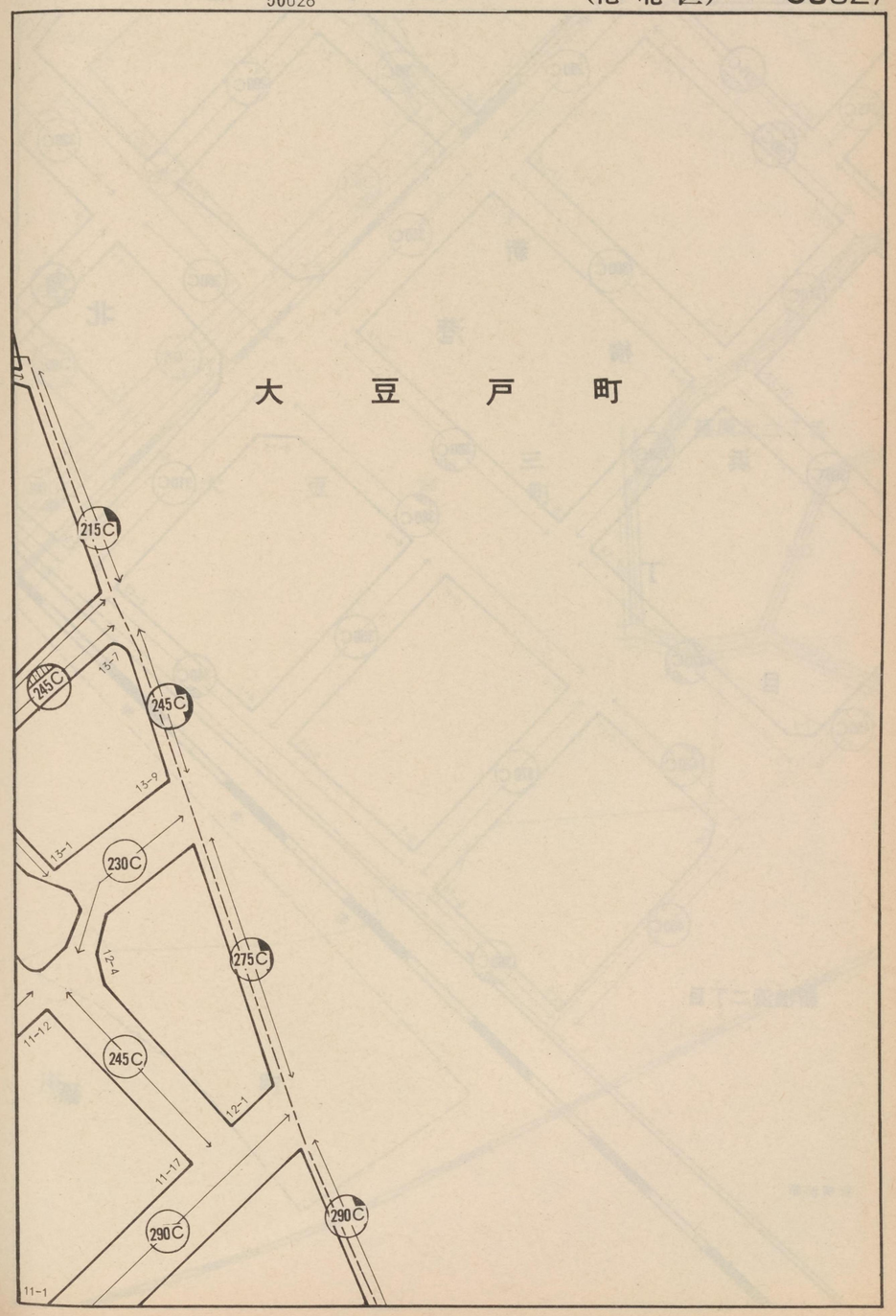

記号	借地権割合	記号	借地権割合
A	90%	E	50%
B	80%	F	40%
C	70%	G	30%
D	60%	H	20%

繁華街・高度商業地区　普通商業地区併用住宅地区　中小工場地区　大工場地区　普通住宅地区家内工業地区

50028

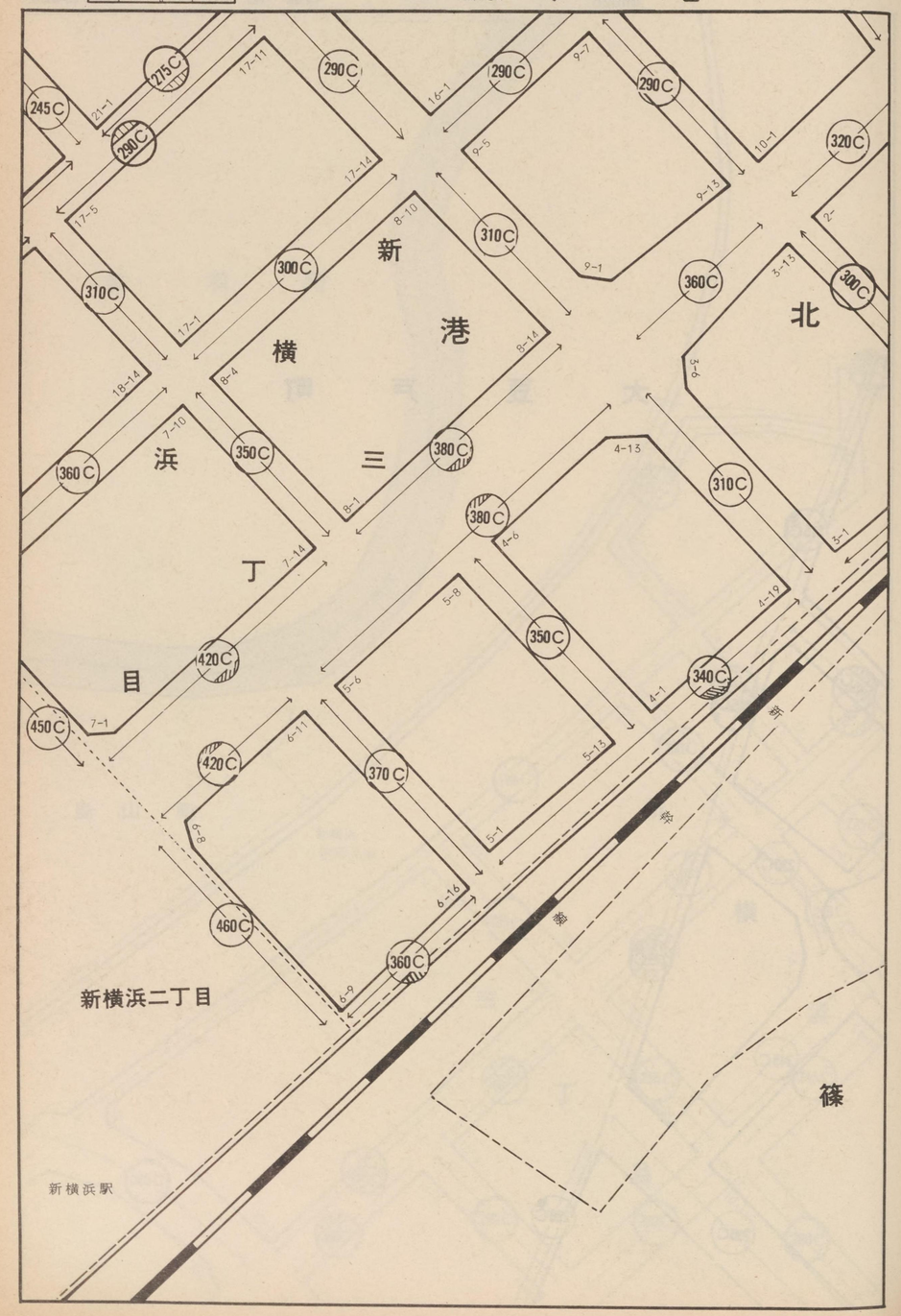

50027　50017　50042　50029

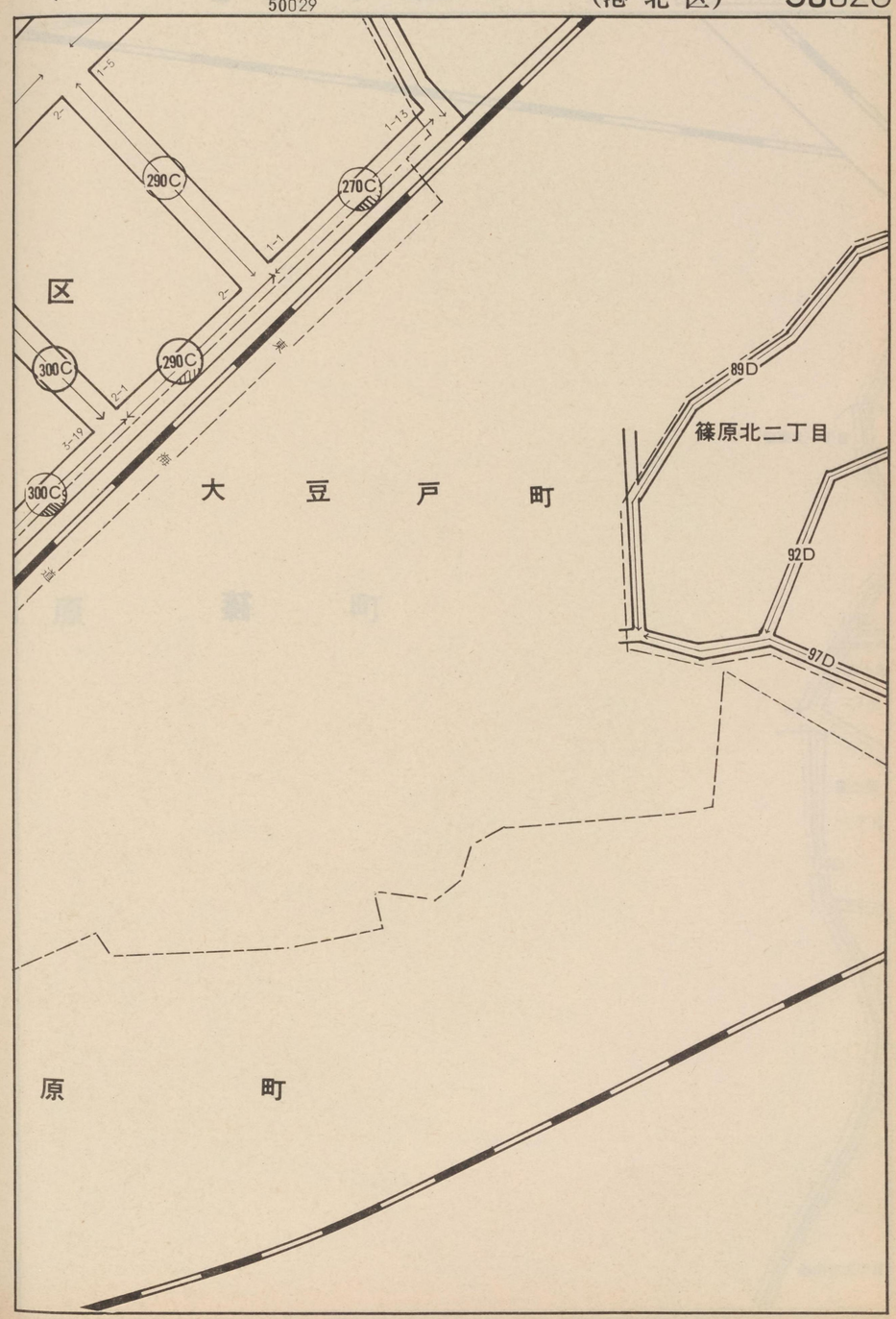

神奈川（港北区）　50028

記号	借地権割合	記号	借地権割合
A	90%	E	50%
B	80%	F	40%
C	70%	G	30%
D	60%	H	20%

繁華街・高度商業地区
道路を中心として全地域
道路沿い

普通商業地区
併用住宅地区
全地域
北側道路沿い
南側全地域

中小工場地区
北側全地域
南側道路沿い
南側全地域

大工場地区
北側全地域
南側道路沿い
北側全地域

普通住宅地区
家内工業地区
無印は全地域

50029



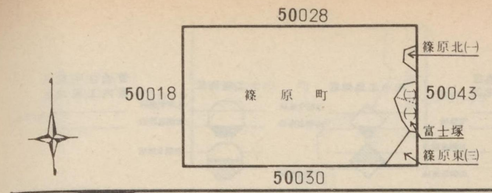

神奈川
(港北区)

50029

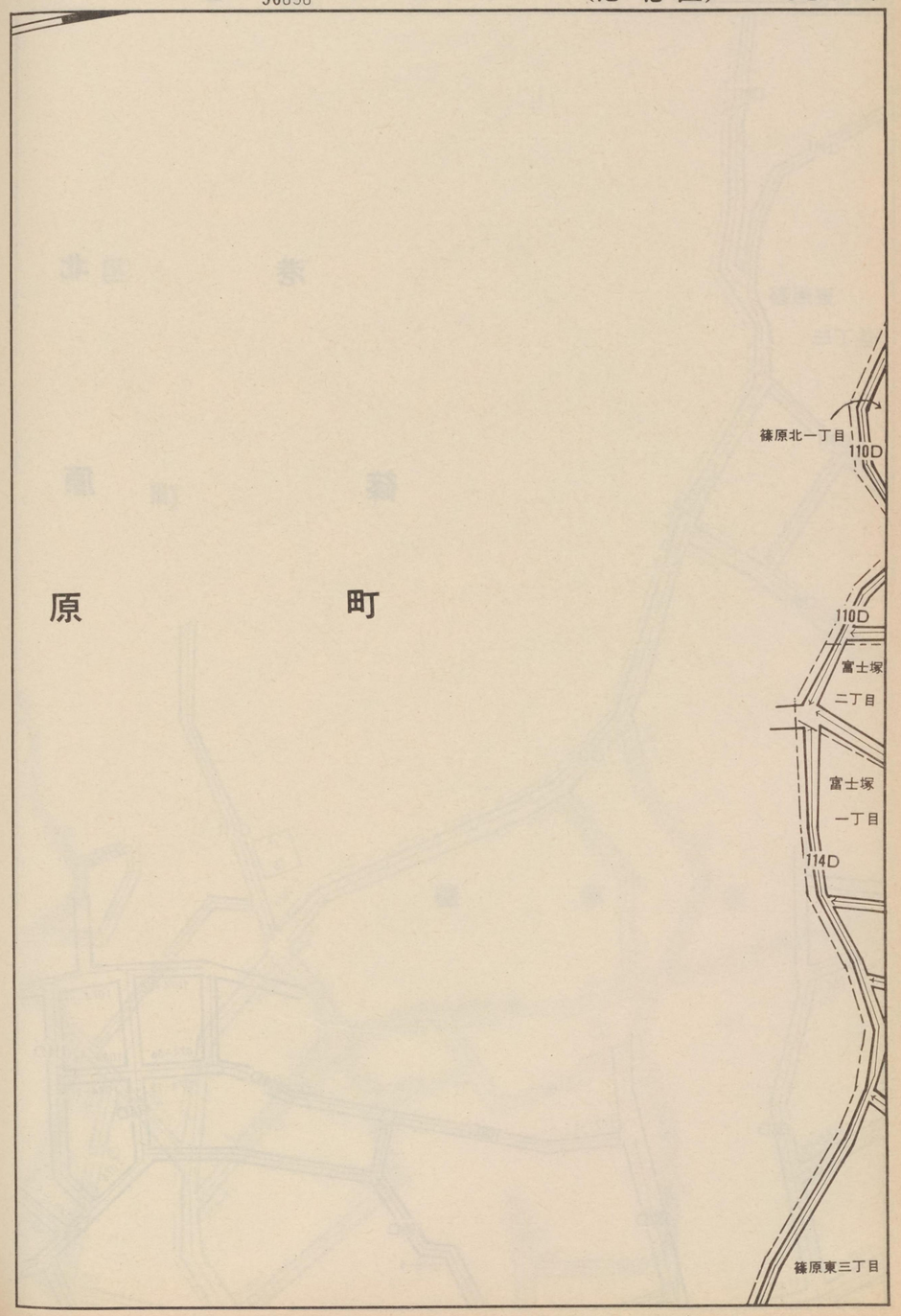

記号	借地権割合	記号	借地権割合
A	90%	E	50%
B	80%	F	40%
C	70%	G	30%
D	60%	H	20%

50030

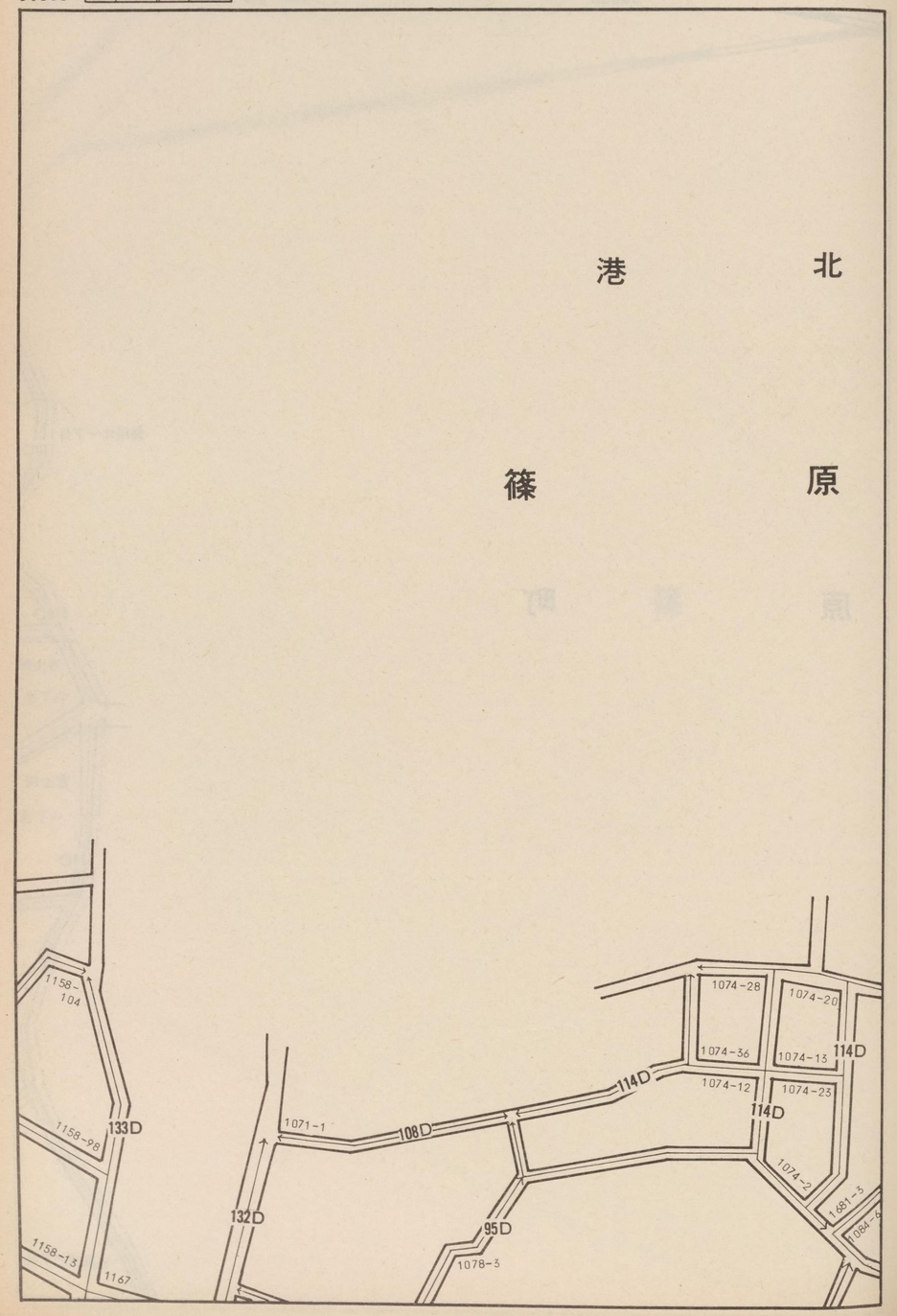

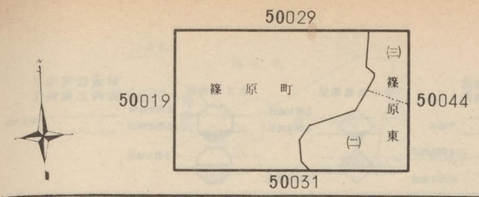

神奈川
(港北区)

50030

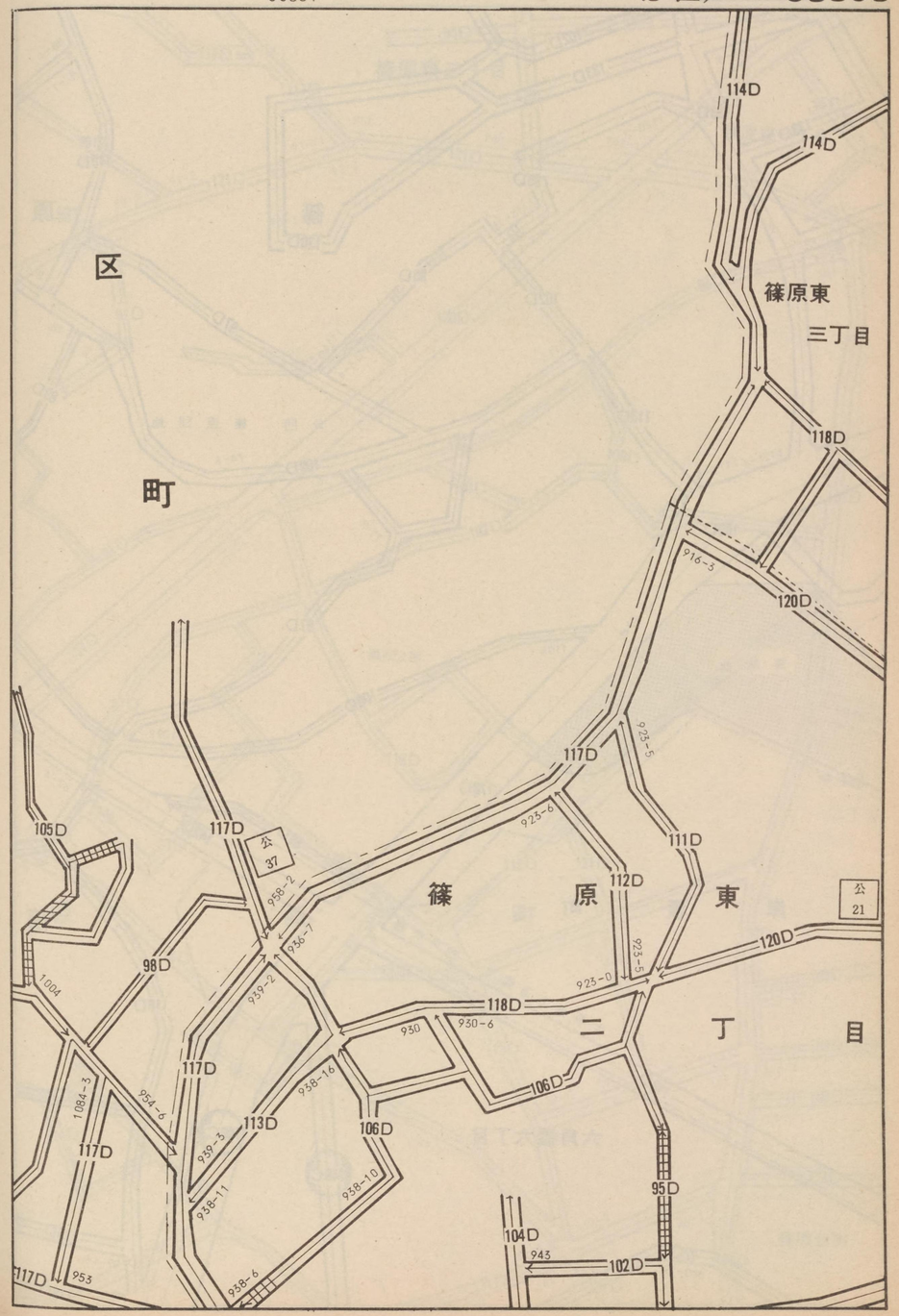

記号	借地権割合	記号	借地権割合
A	90%	E	50%
B	80%	F	40%
C	70%	G	30%
D	60%	H	20%

繁華街・高度商業地区　普通商業地区 併用住宅地区　中小工場地区　大工場地区　普通住宅地区 家内工業地区

50031

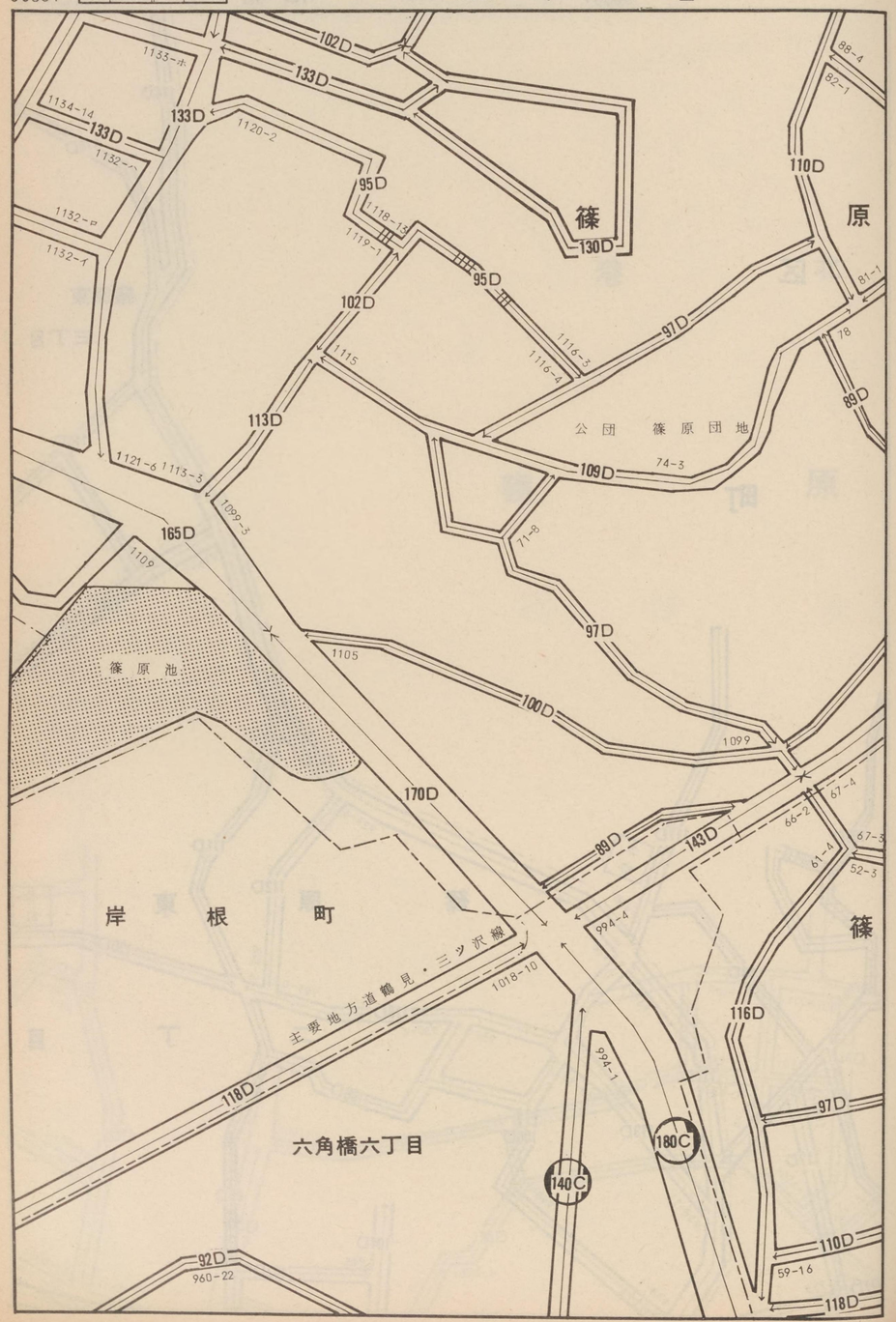

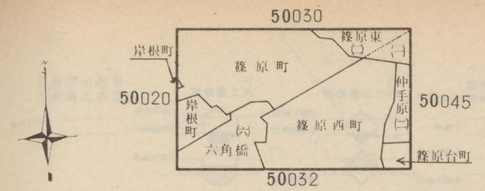

神奈川
(神奈川区・港北区) 50031

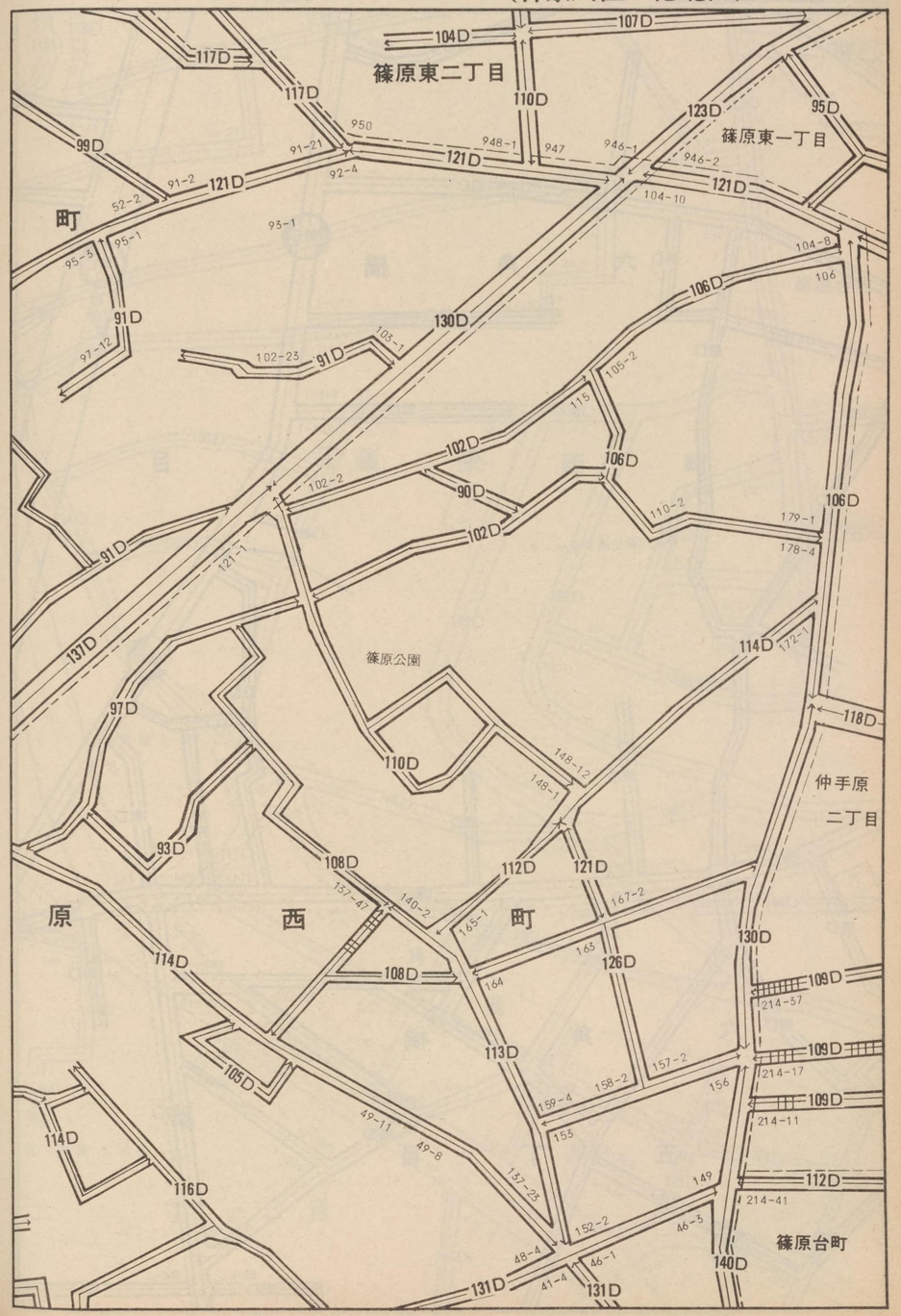

記号	借地権割合	記号	借地権割合
A	90%	E	50%
B	80%	F	40%
C	70%	G	30%
D	60%	H	20%

繁華街・高度商業地区　道路を中心として全地域　道路沿い

普通商業地区 併用住宅地区　全地域　北側道路沿い　南側全地域

中小工場地区　北側全地域　南側道路沿い　南側全地域

大工場地区　北側全地域　南側道路沿い　北側全地域

普通住宅地区 家内工業地区　無印は全地域

50032

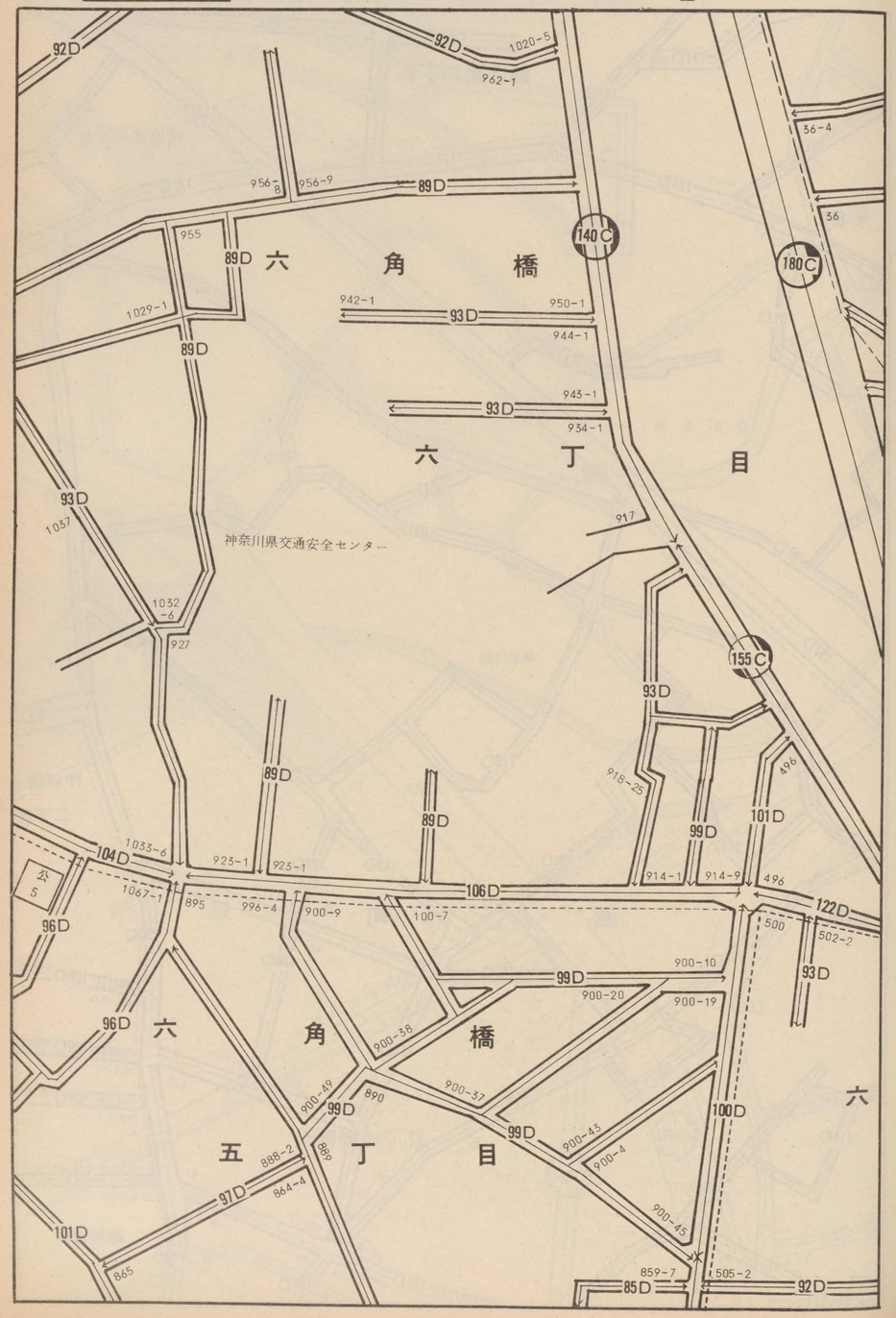

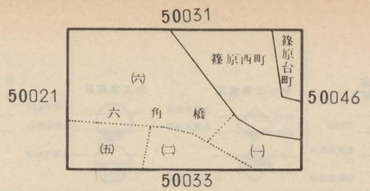

神奈川
（神奈川区・港北区）

50032

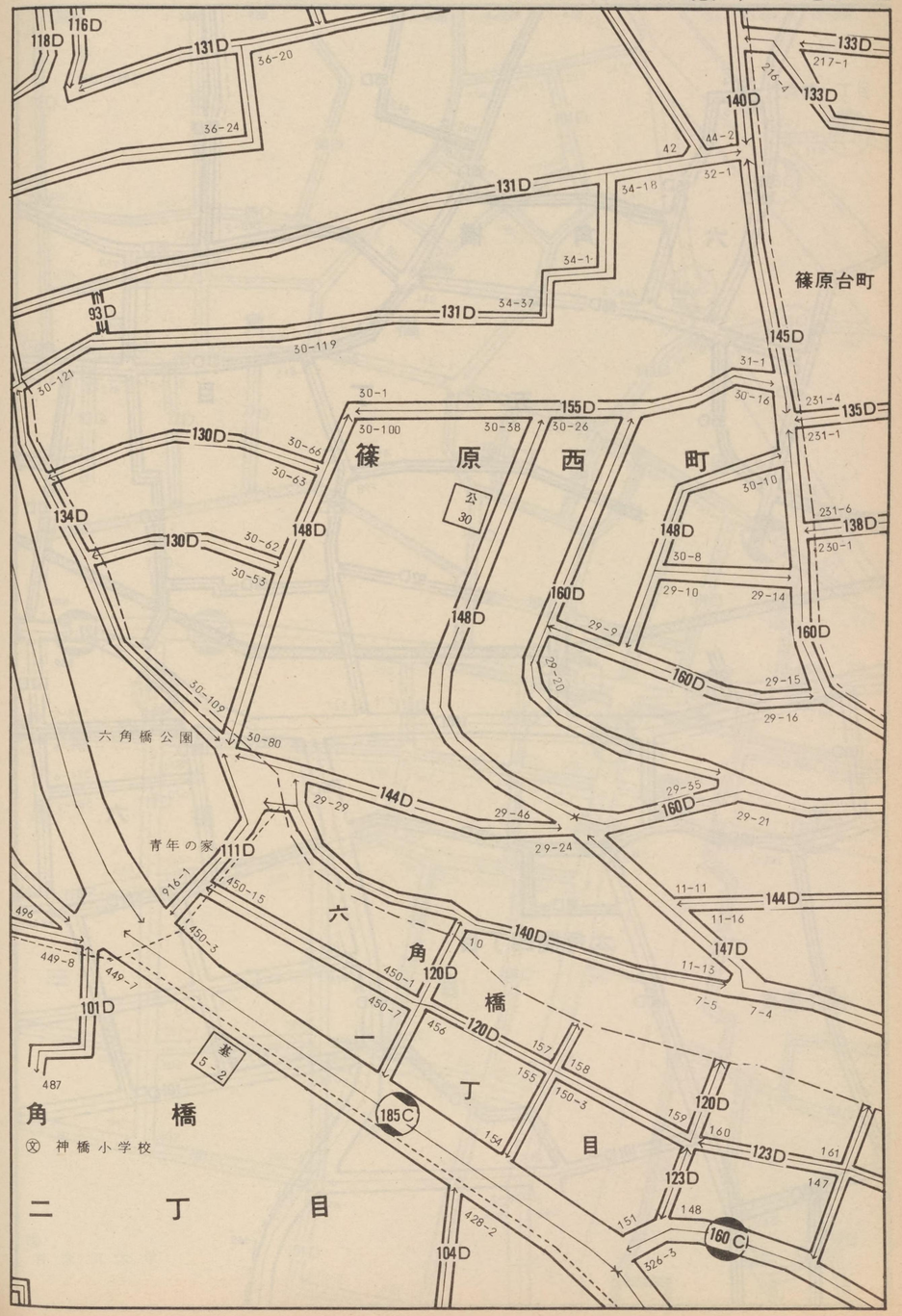

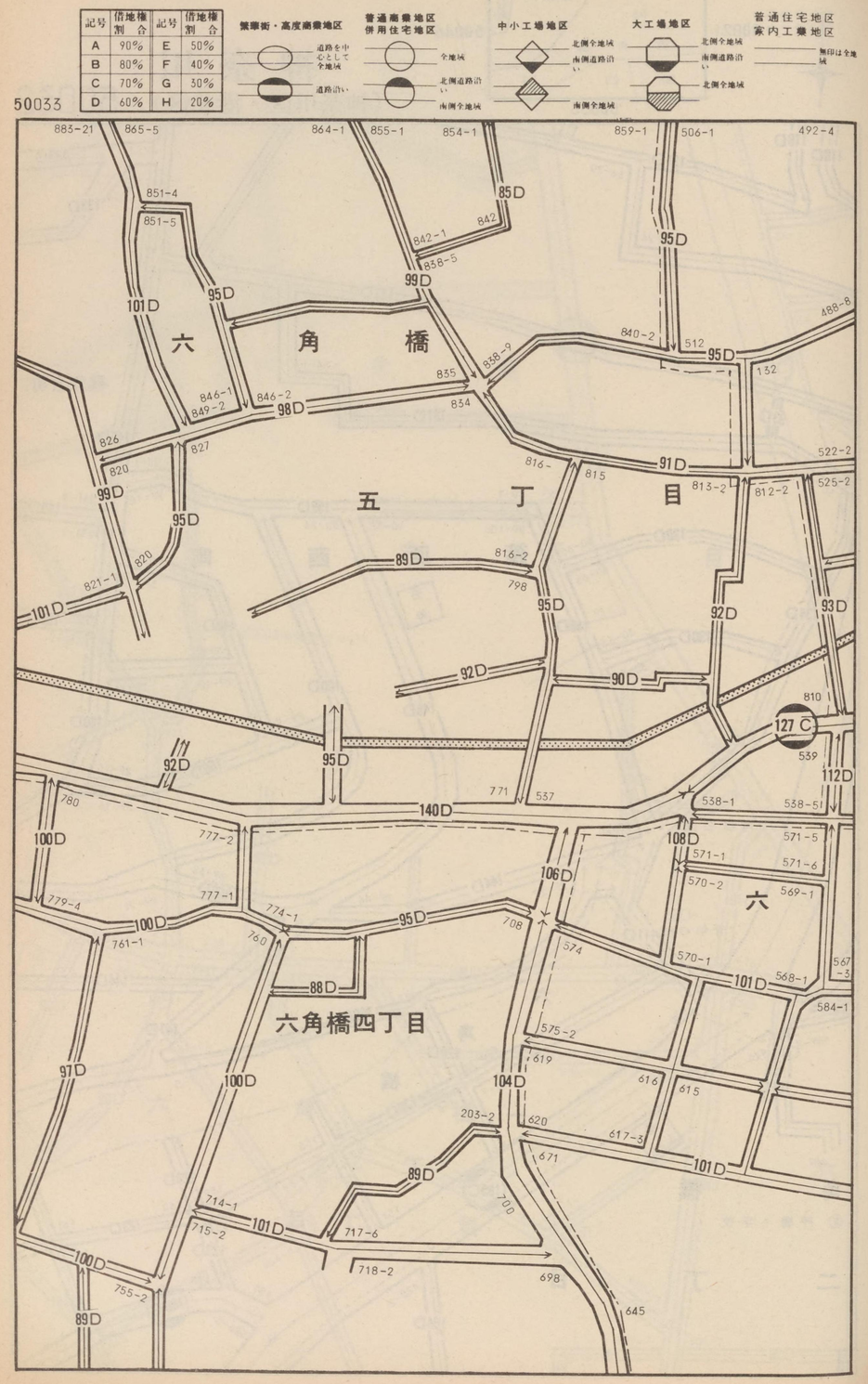

記号	借地権割合	記号	借地権割合
A	90%	E	50%
B	80%	F	40%
C	70%	G	30%
D	60%	H	20%

繁華街・高度商業地区 — 道路を中心として全地域 / 道路沿い

普通商業地区 併用住宅地区 — 全地域 / 北側道路沿い / 南側全地域

中小工場地区 — 北側全地域 / 南側道路沿い / 南側全地域

大工場地区 — 北側全地域 / 南側道路沿い / 北側全地域

普通住宅地区 家内工業地区 — 無印は全地域

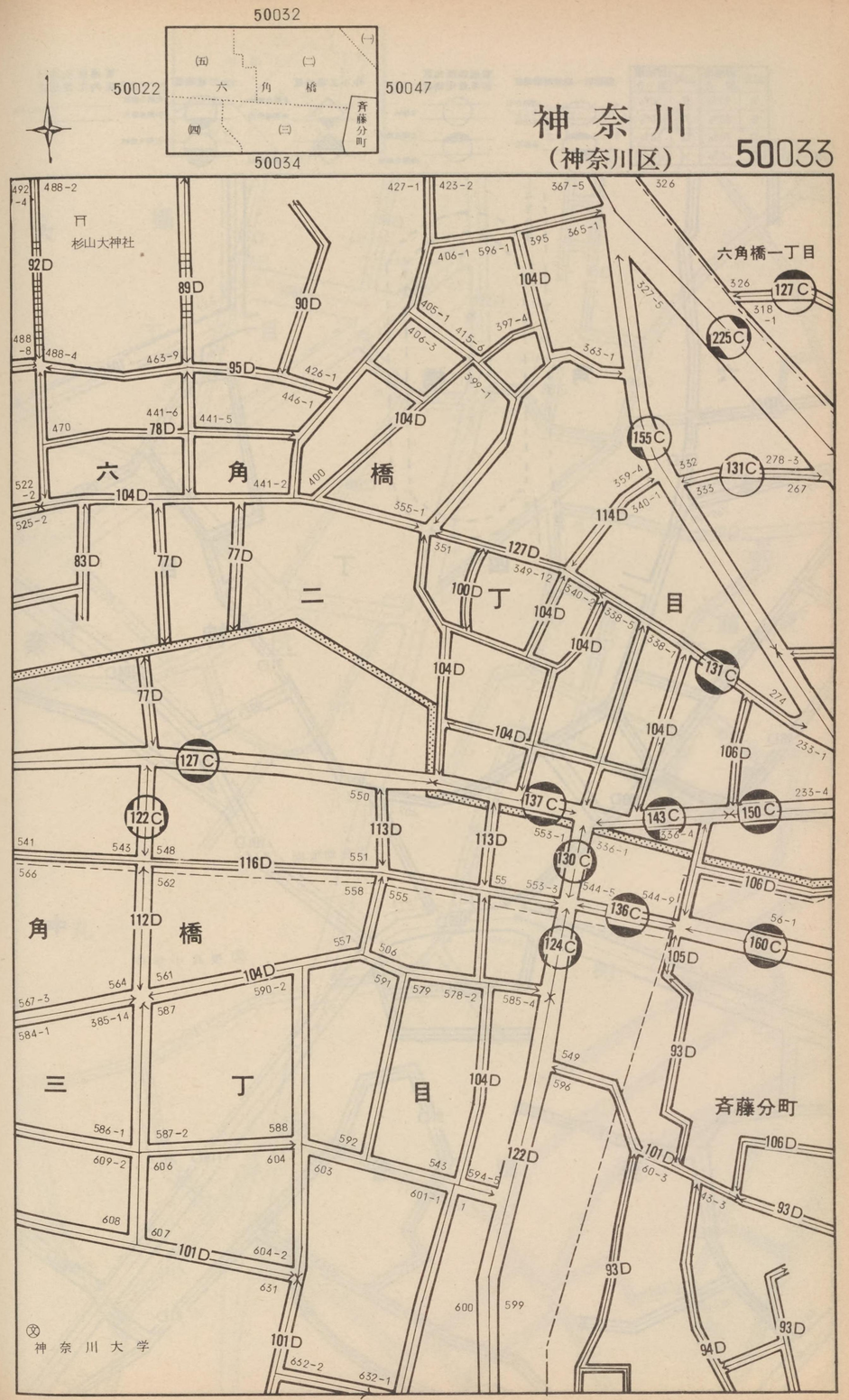

神奈川
(神奈川区)

50033

記号	借地権割合	記号	借地権割合
A	90%	E	50%
B	80%	F	40%
C	70%	G	30%
D	60%	H	20%

繁華街・高度商業地区
普通商業地区 併用住宅地区
中小工場地区
大工場地区
普通住宅地区 家内工業地区

50034

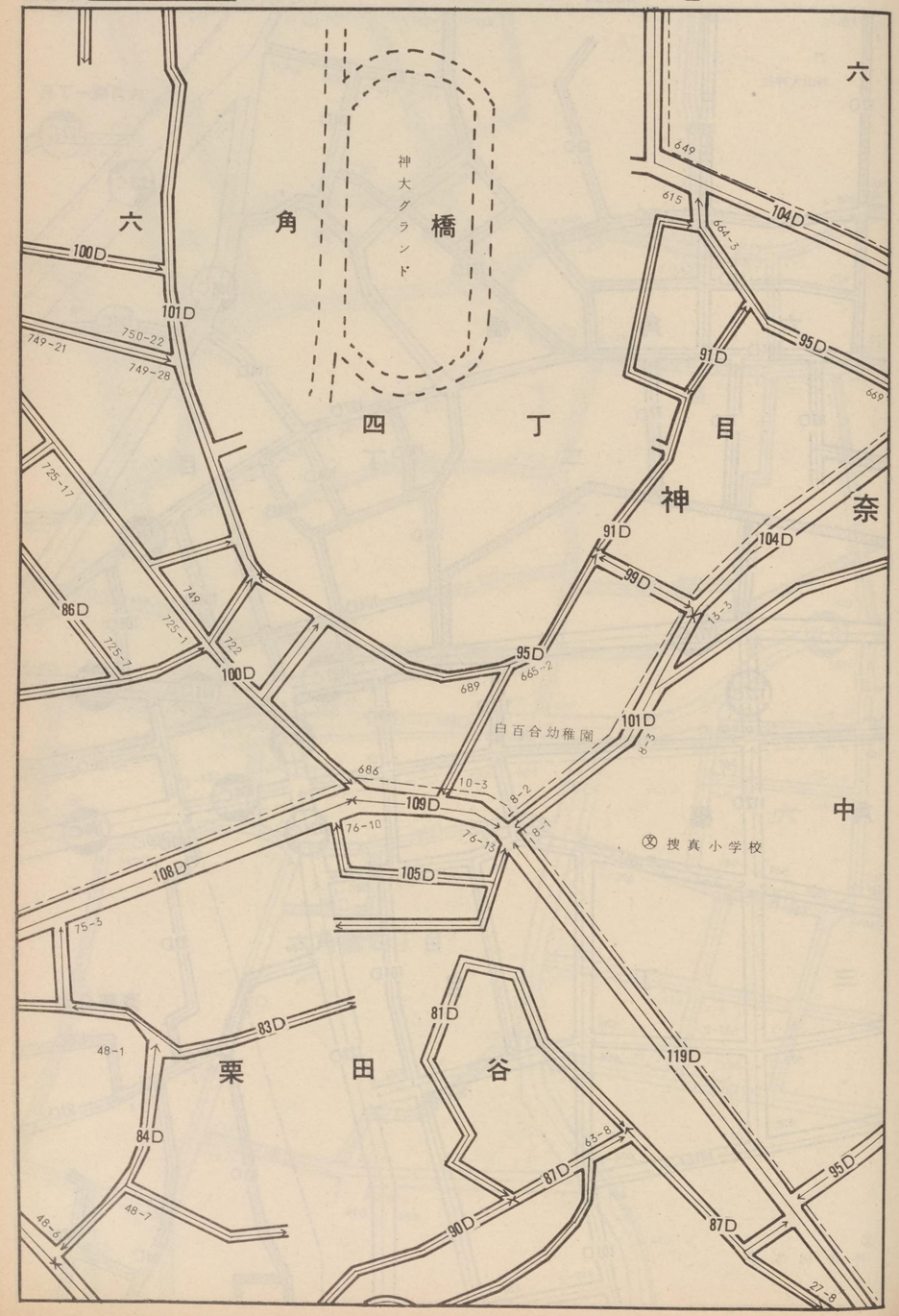

50033
50023
50048
50035

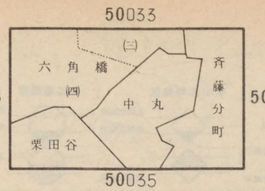

神奈川
(神奈川区)

50034

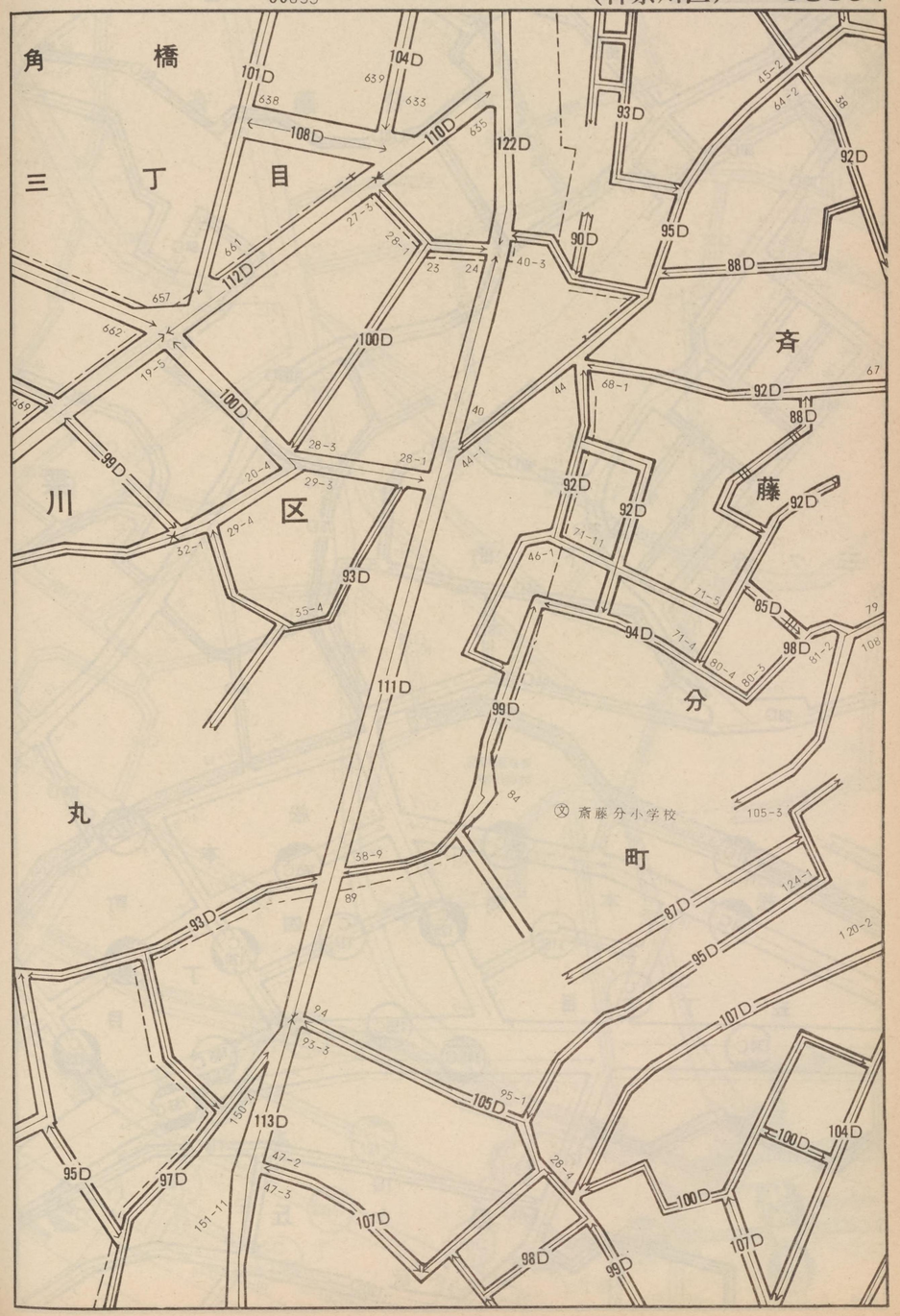

記号	借地権割合	記号	借地権割合
A	90%	E	50%
B	80%	F	40%
C	70%	G	30%
D	60%	H	20%

繁華街・高度商業地区
道路を中心として全地域
道路沿い

普通商業地区
併用住宅地区
全地域
北側道路沿い
南側全地域

中小工場地区
北側全地域
南側道路沿い
南側全地域

大工場地区
北側全地域
南側道路沿い
北側全地域

普通住宅地区
家内工業地区
無印は全地域

50035

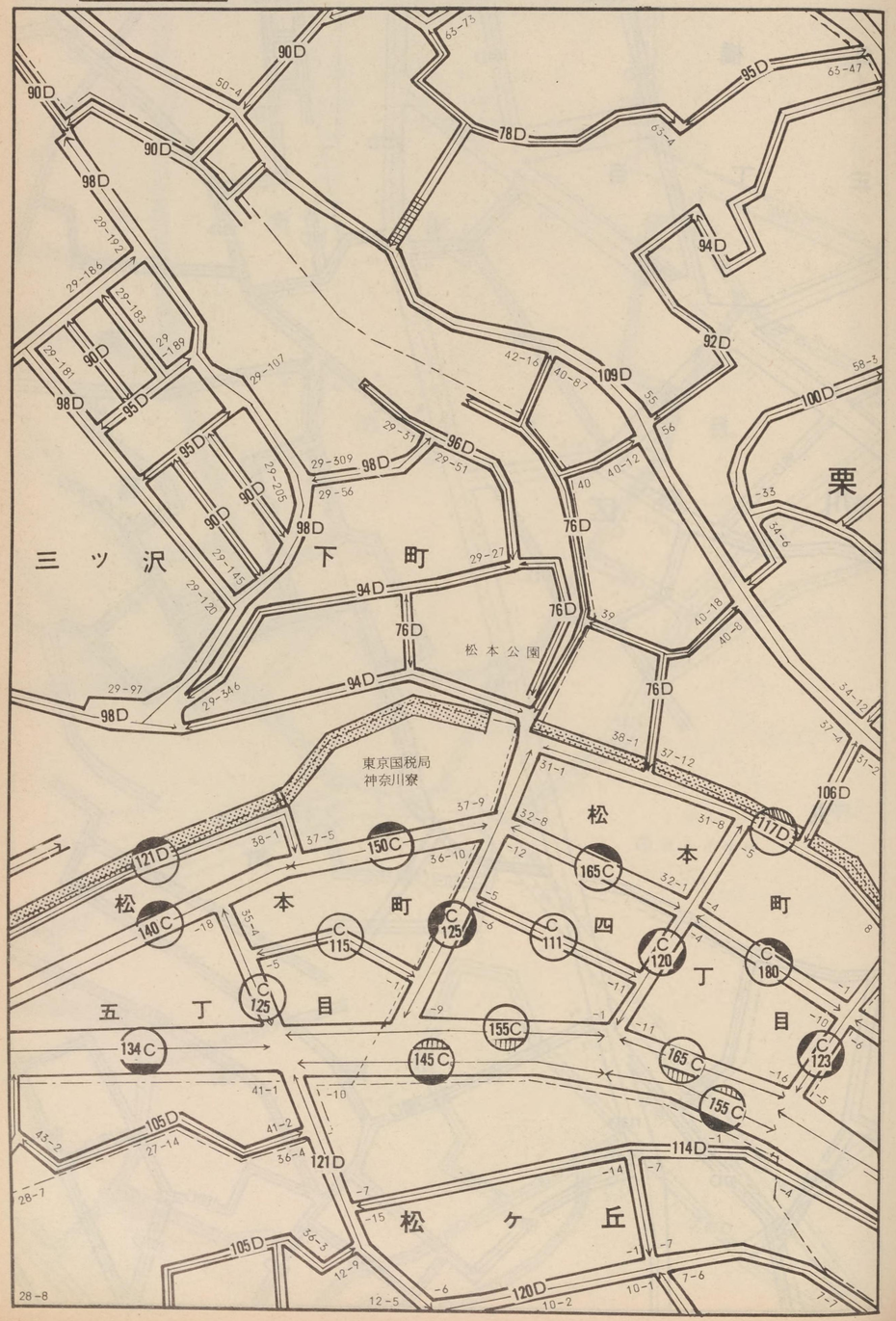

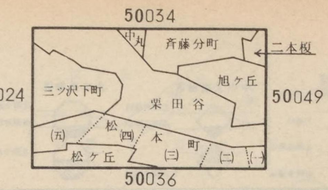

神奈川
(神奈川区)

50035

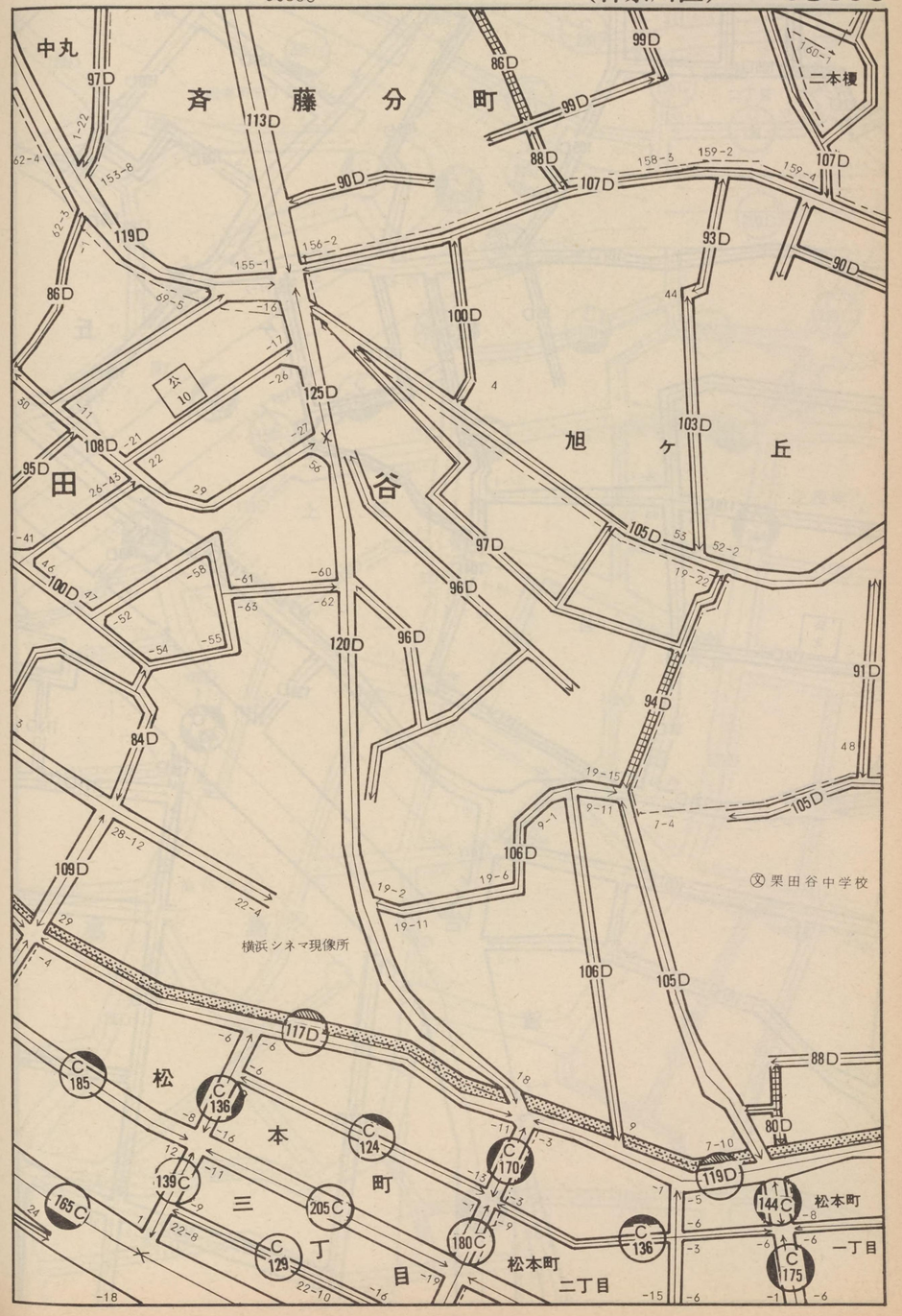

記号	借地権割合	記号	借地権割合
A	90%	E	50%
B	80%	F	40%
C	70%	G	30%
D	60%	H	20%

繁華街・高度商業地区 — 道路を中心として全地域 / 道路沿い

普通商業地区 併用住宅地区 — 全地域 / 北側道路沿い / 南側全地域

中小工場地区 — 北側全地域 / 南側道路沿い / 南側全地域

大工場地区 — 北側全地域 / 南側道路沿い / 北側全地域

普通住宅地区 家内工業地区 — 無印は全地域

50036

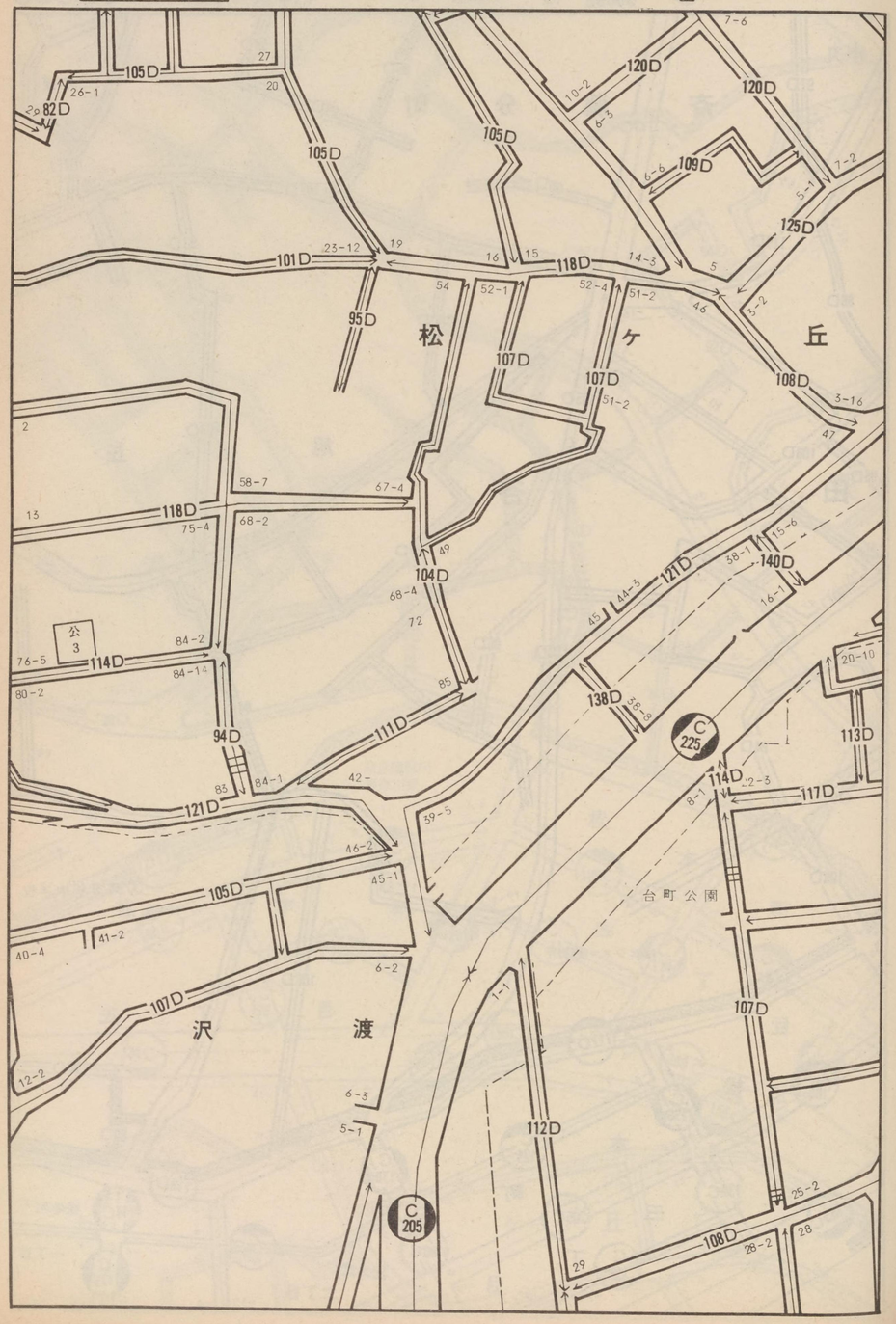

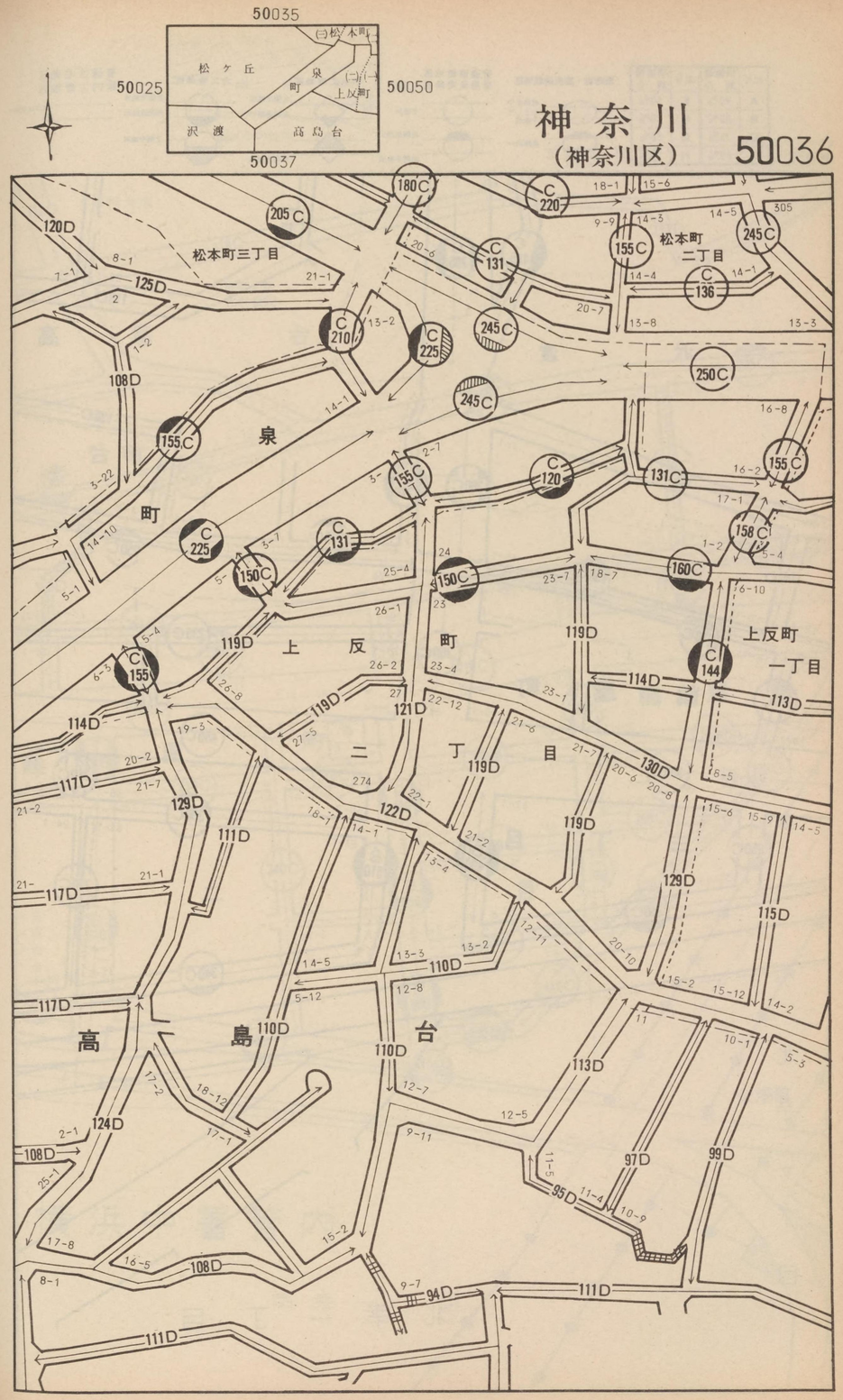

神奈川
(神奈川区)

50036

50037

記号	借地権割合	記号	借地権割合
A	90%	E	50%
B	80%	F	40%
C	70%	G	30%
D	60%	H	20%

繁華街・高度商業地区　普通商業地区 併用住宅地区　中小工場地区　大工場地区　普通住宅地区 家内工業地区

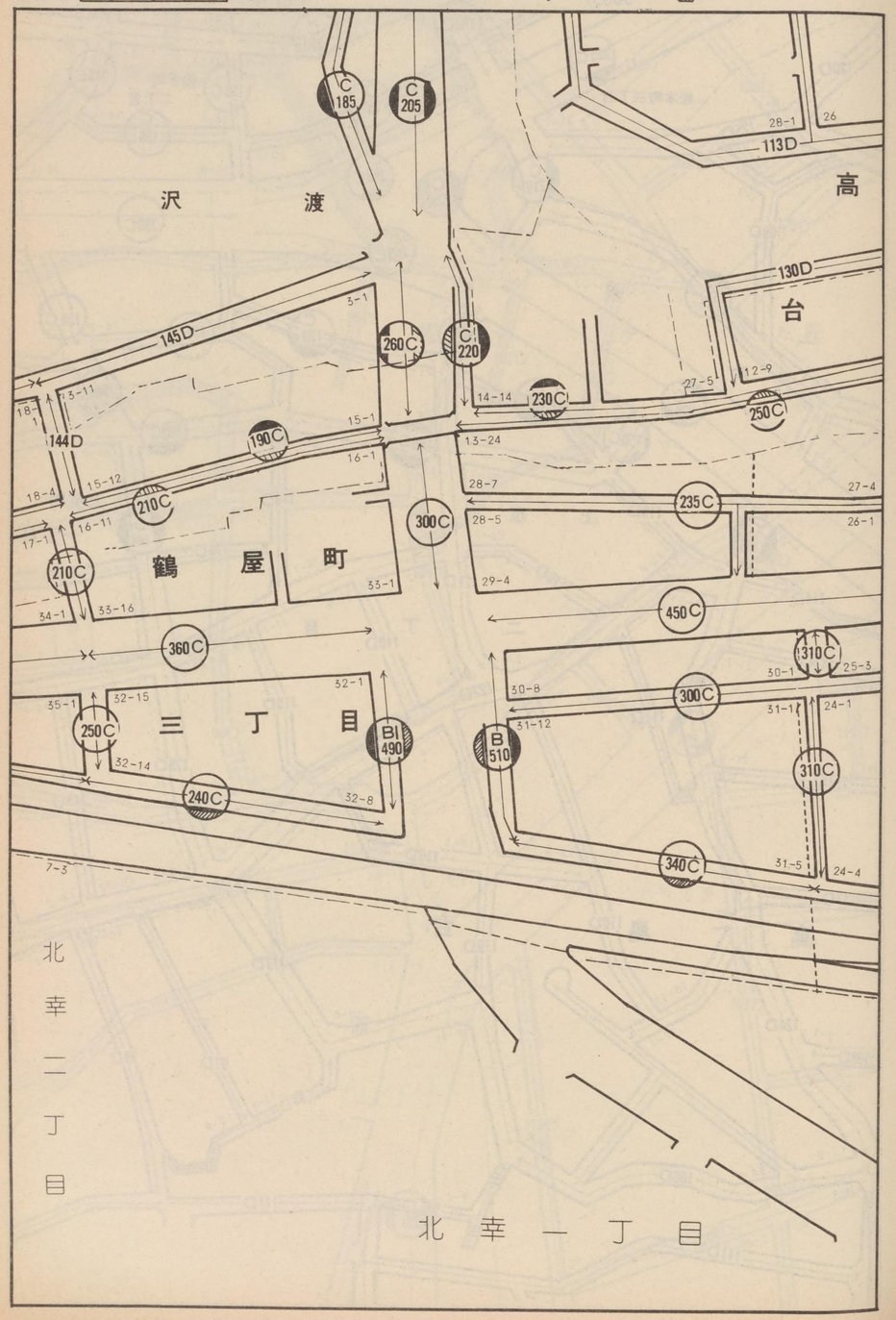

50036

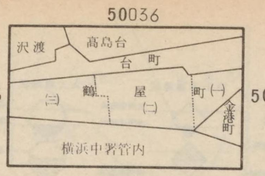

50026　50051

神奈川（神奈川区）　50037

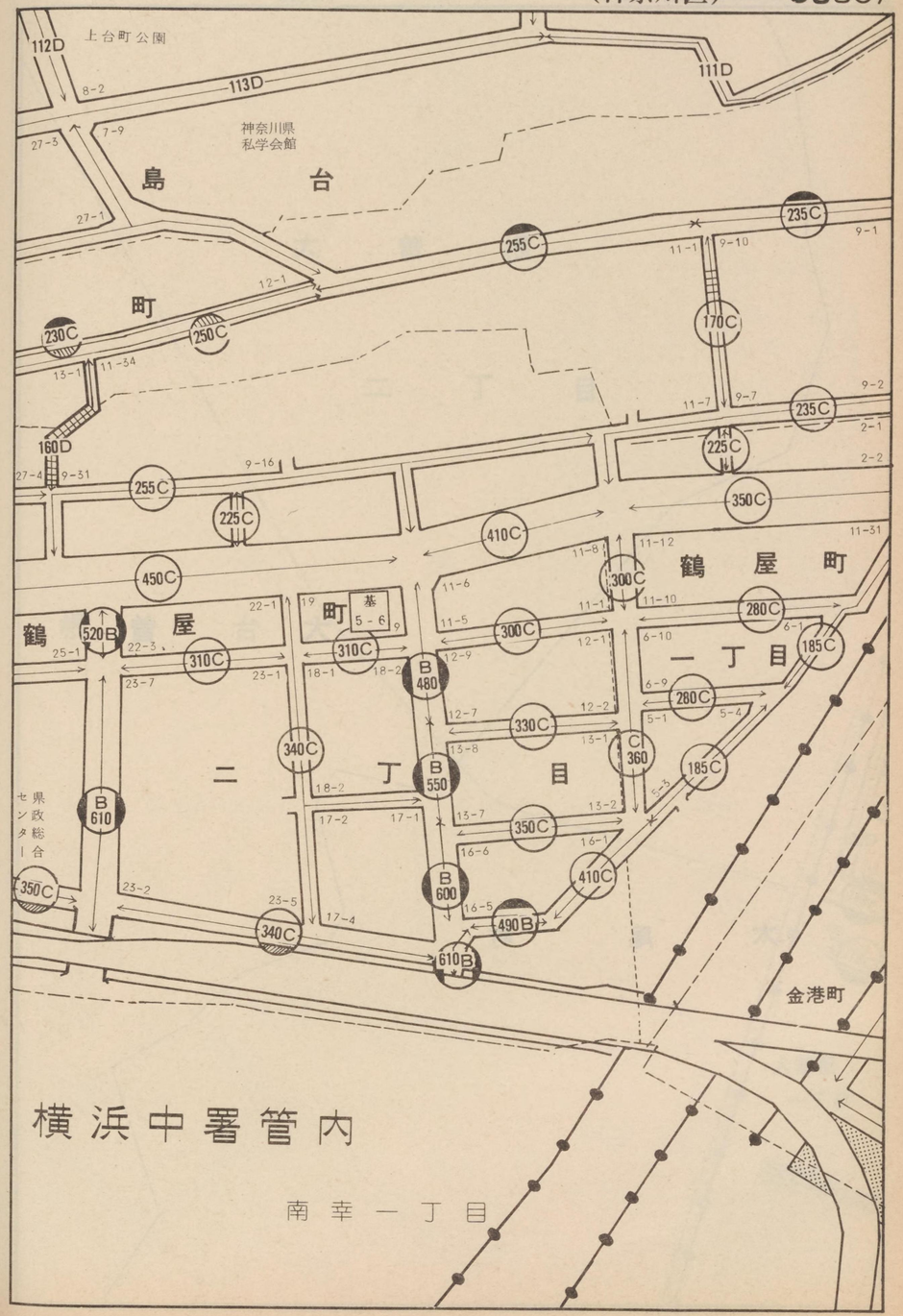

記号	借地権割合	記号	借地権割合
A	90%	E	50%
B	80%	F	40%
C	70%	G	30%
D	60%	H	20%

繁華街・高度商業地区
道路を中心として全地域
道路沿い

普通商業地区
併用住宅地区
全地域
北側道路沿い
南側全地域

中小工場地区
北側全地域
南側道路沿い
南側全地域

大工場地区
北側全地域
南側道路沿い
北側全地域

普通住宅地区
家内工業地区
無印は全地域

50038

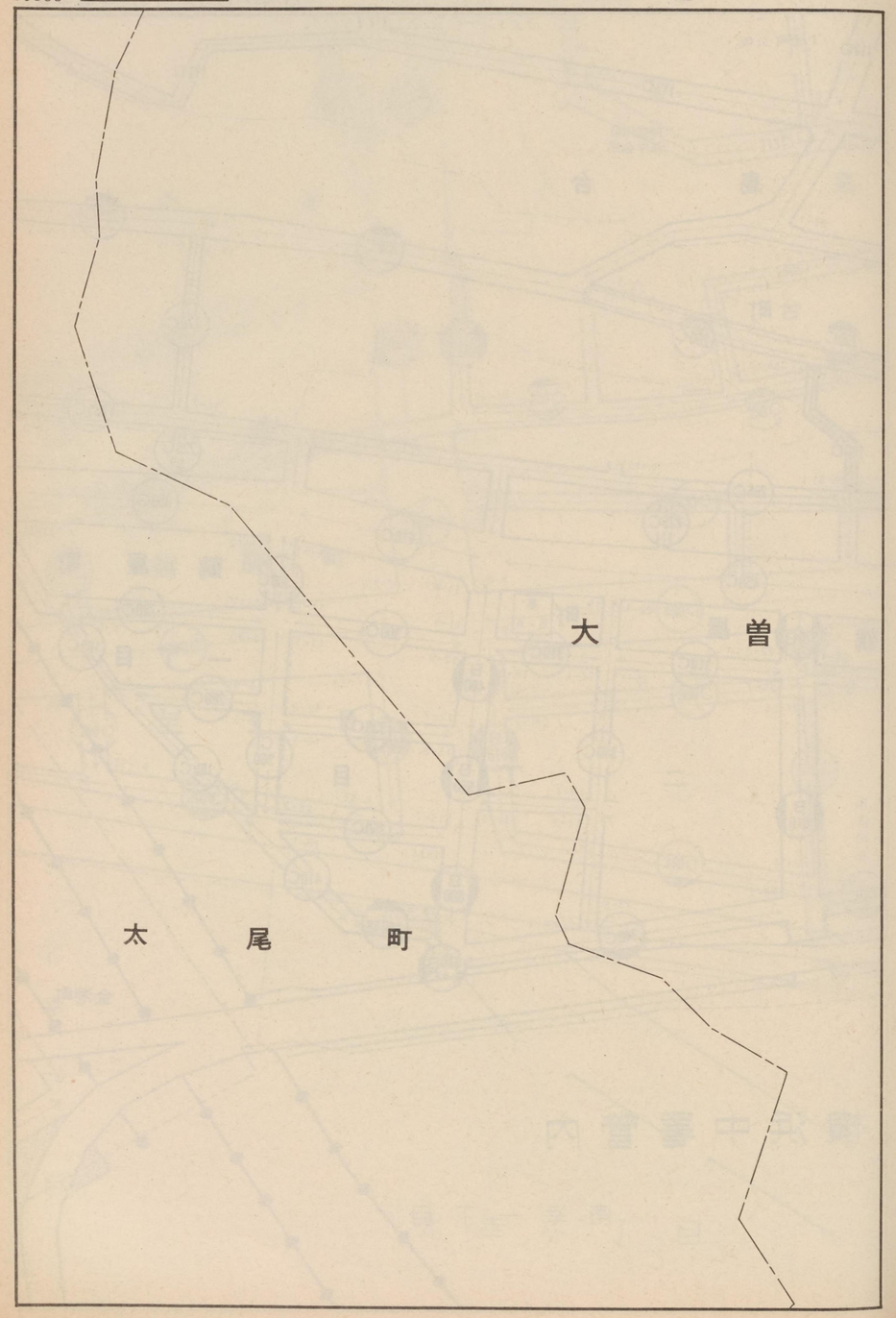

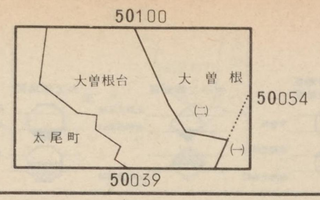

神奈川
(港北区)

50038

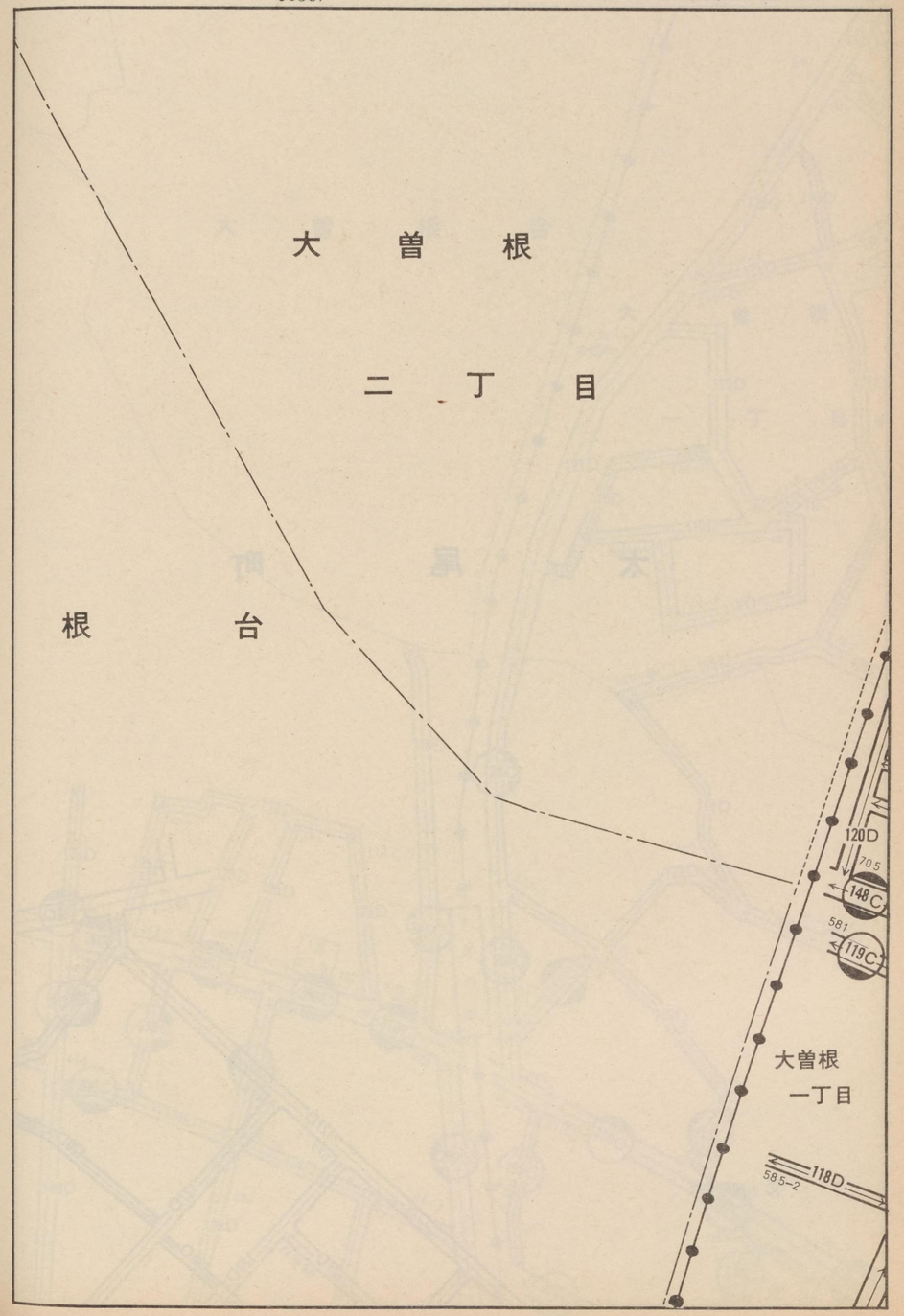

記号	借地権割合	記号	借地権割合
A	90%	E	50%
B	80%	F	40%
C	70%	G	30%
D	60%	H	20%

繁華街・高度商業地区
道路を中心として全地域
道路沿い

普通商業地区
併用住宅地区
全地域
北側道路沿い
南側全地域

中小工場地区
北側全地域
南側道路沿い
南側全地域

大工場地区
北側全地域
南側道路沿い
北側全地域

普通住宅地区
家内工業地区
無印は全地域

50039

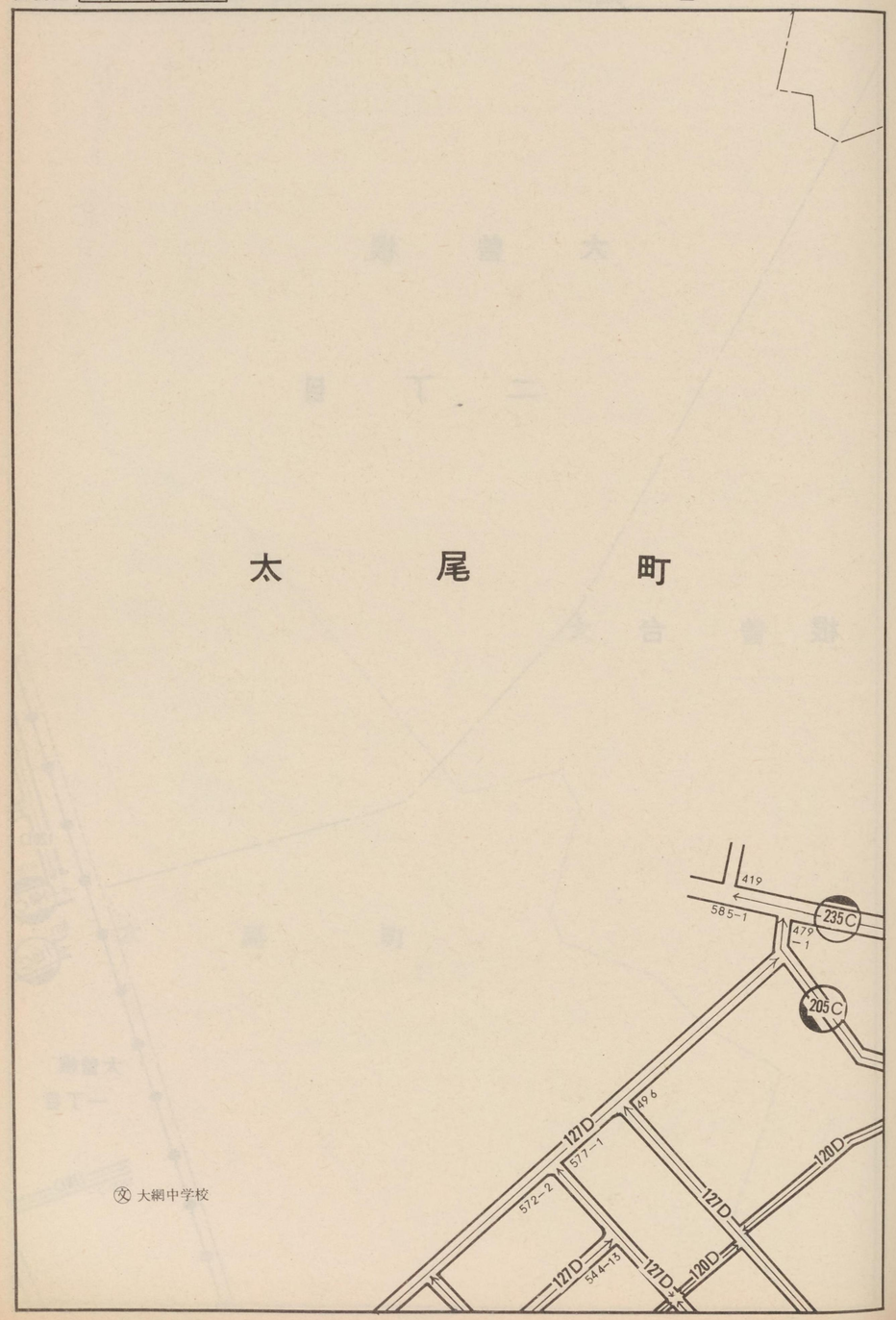

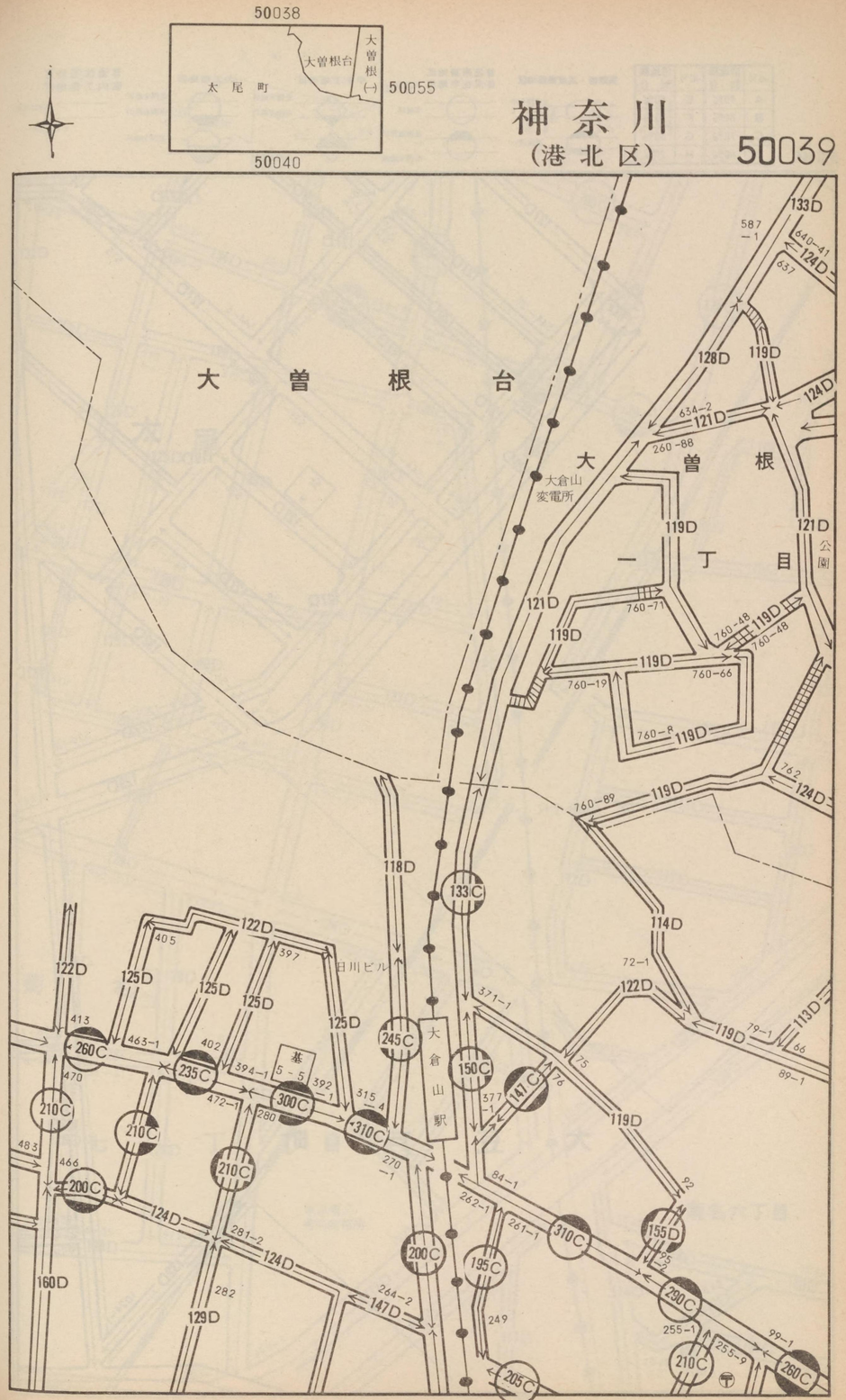

記号	借地権割合	記号	借地権割合
A	90%	E	50%
B	80%	F	40%
C	70%	G	30%
D	60%	H	20%

繁華街・高度商業地区
道路を中心として全地域
道路沿い

普通商業地区
併用住宅地区
全地域
北側道路沿い
南側全地域

中小工場地区
北側全地域
南側道路沿い
南側全地域

大工場地区
北側全地域
南側道路沿い
北側全地域

普通住宅地区
家内工業地区
無印は全地域

50040

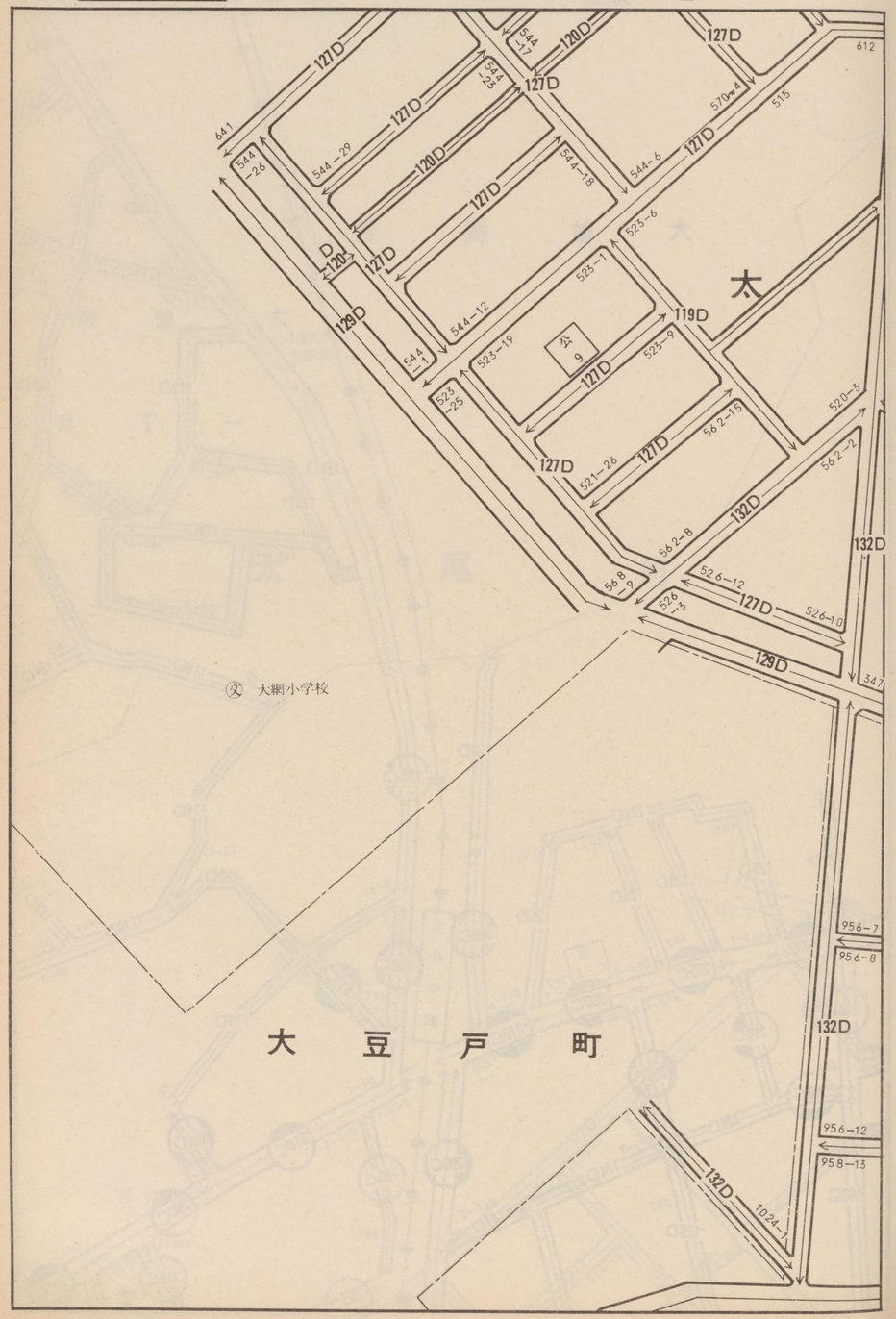

50039

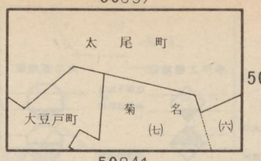

50056

50041

神奈川
(港北区)

50040

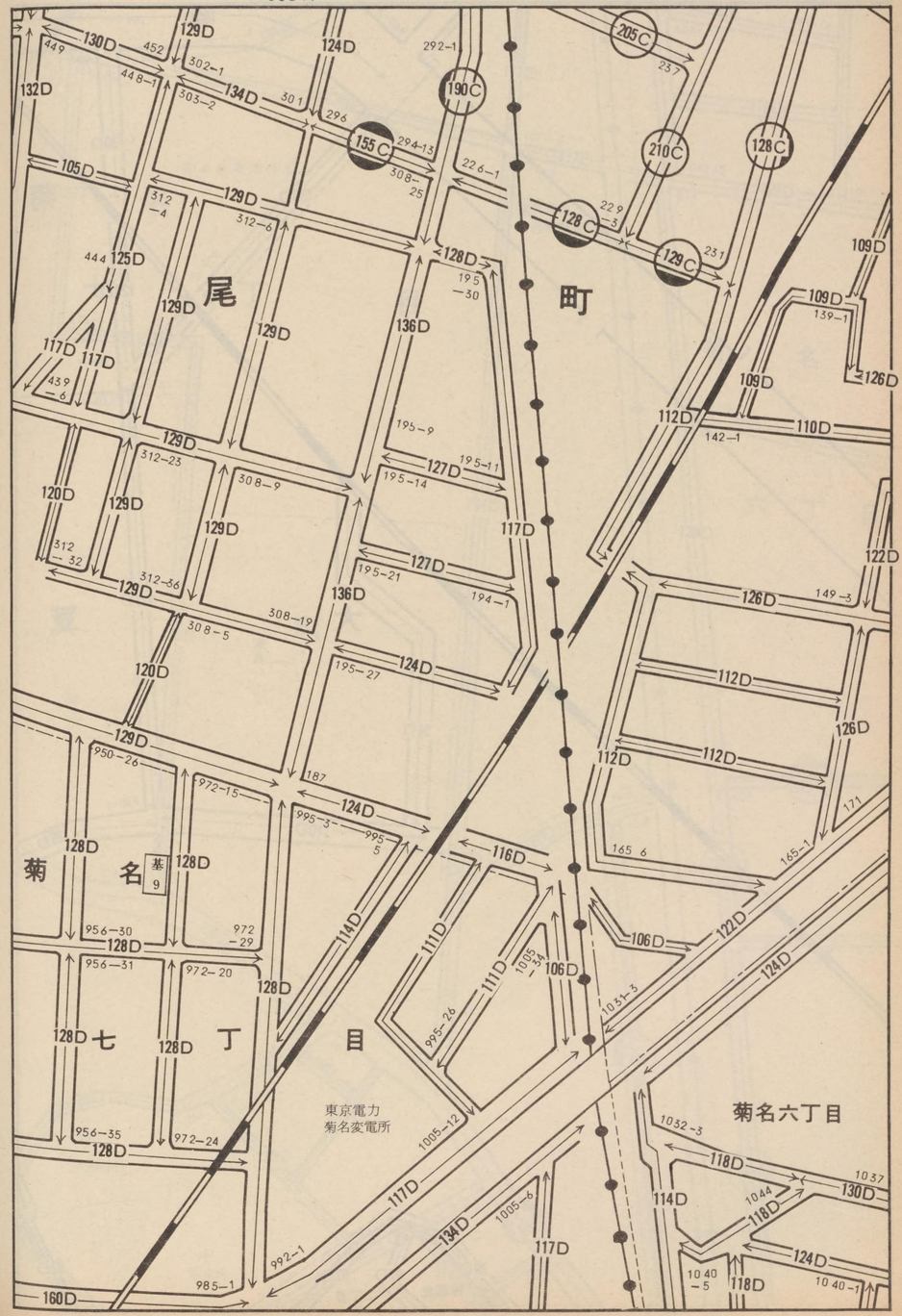

記号	借地権割合	記号	借地権割合
A	90%	E	50%
B	80%	F	40%
C	70%	G	30%
D	60%	H	20%

繁華街・高度商業地区
道路を中心として全地域
道路沿い

普通商業地区
併用住宅地区
全地域
北側道路沿い
南側全地域

中小工場地区
北側全地域
南側道路沿い
南側全地域

大工場地区
北側全地域
南側道路沿い
北側全地域

普通住宅地区
家内工業地区
無印は全地域

50041

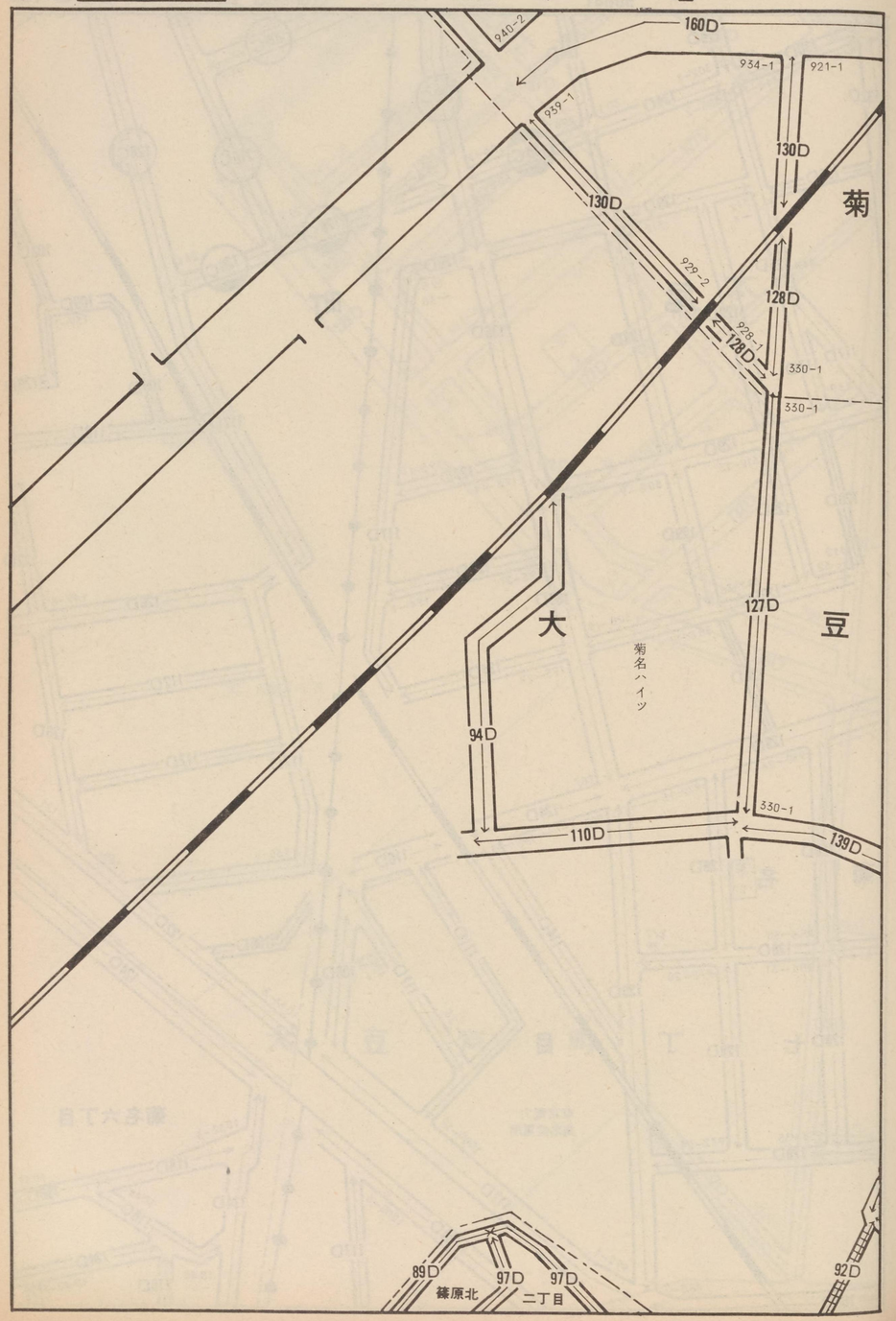

50040
50027
50057
50042
(七)
(六)
菊名
大豆戸町
篠原北(二)

神奈川（港北区） 50041

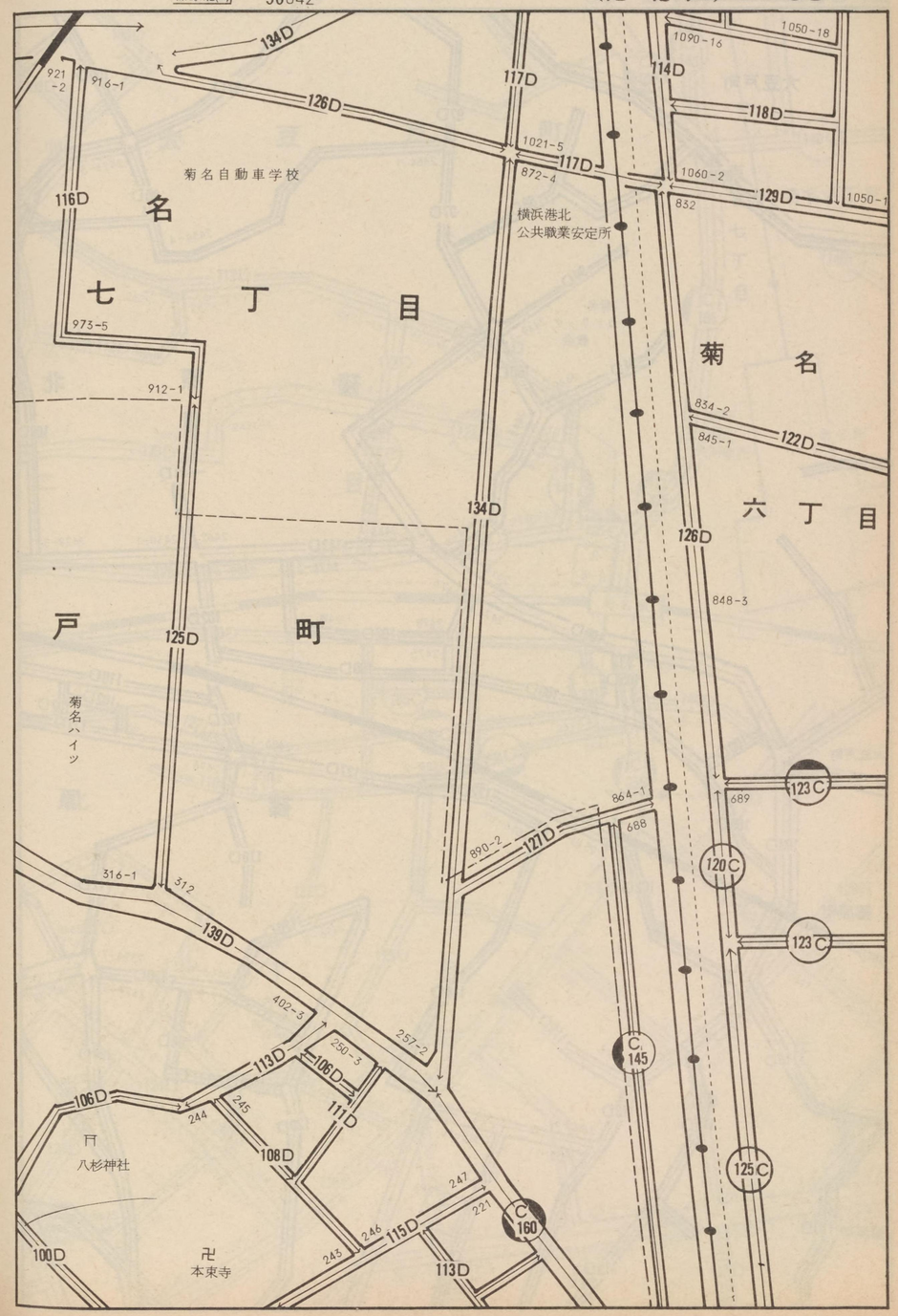

記号	借地権割合	記号	借地権割合
A	90%	E	50%
B	80%	F	40%
C	70%	G	30%
D	60%	H	20%

繁華街・高度商業地区 — 道路を中心として全地域 / 道路沿い

普通商業地区 併用住宅地区 — 全地域 / 北側道路沿い / 南側全地域

中小工場地区 — 北側全地域 / 南側道路沿い / 南側全地域

大工場地区 — 北側全地域 / 南側道路沿い / 北側全地域

普通住宅地区 家内工業地区 — 無印は全地域

50042

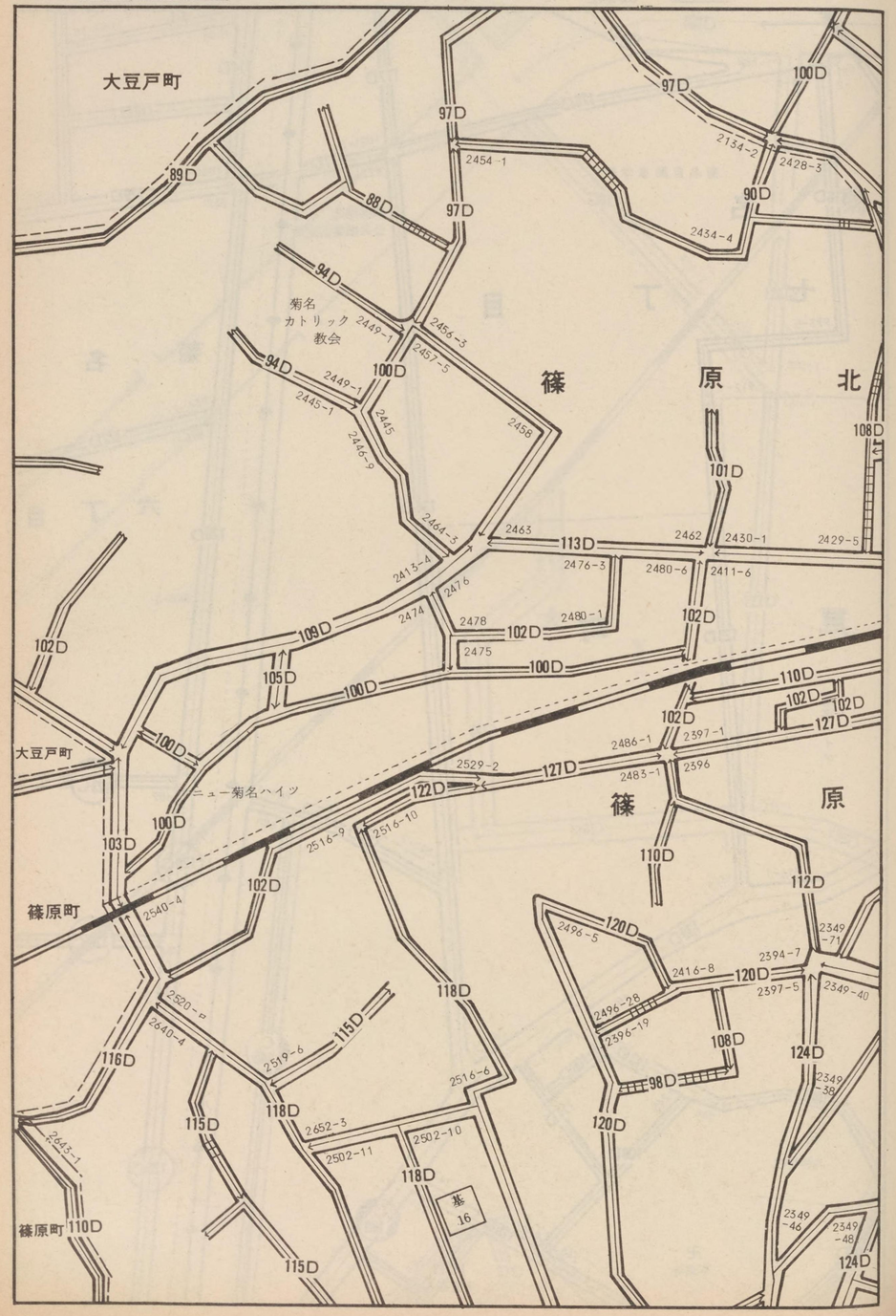

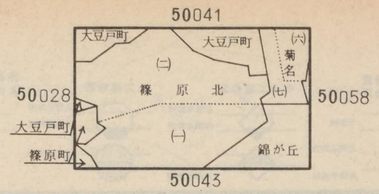

神奈川
(港北区)

50042

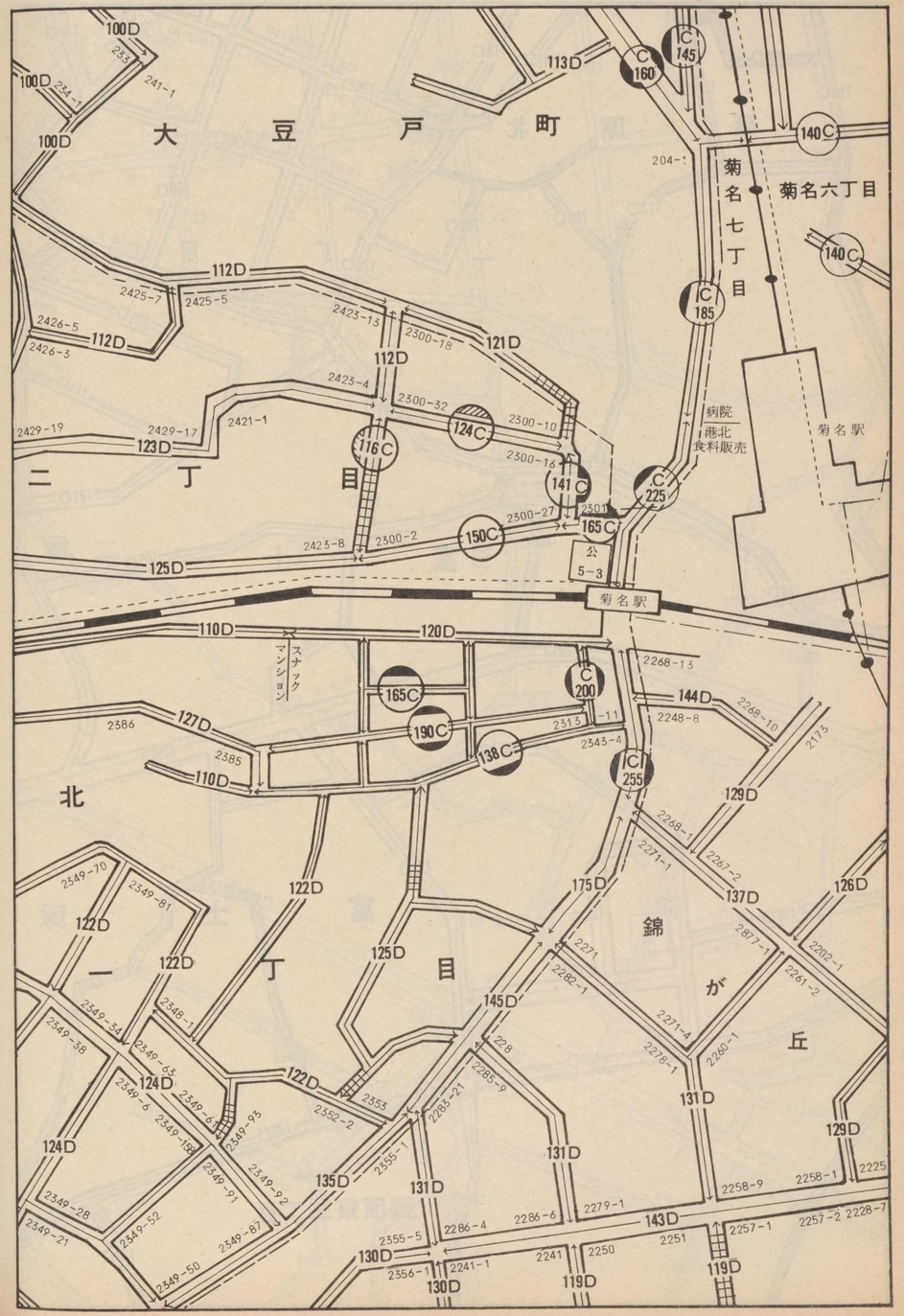

記号	借地権割合	記号	借地権割合
A	90%	E	50%
B	80%	F	40%
C	70%	G	30%
D	60%	H	20%

繁華街・高度商業地区
道路を中心として全地域
道路沿い

普通商業地区 併用住宅地区
全地域
北側道路沿い
南側全地域

中小工場地区
北側全地域
南側道路沿い
南側全地域

大工場地区
北側全地域
南側道路沿い
北側全地域

普通住宅地区 家内工業地区
無印は全地域

50043

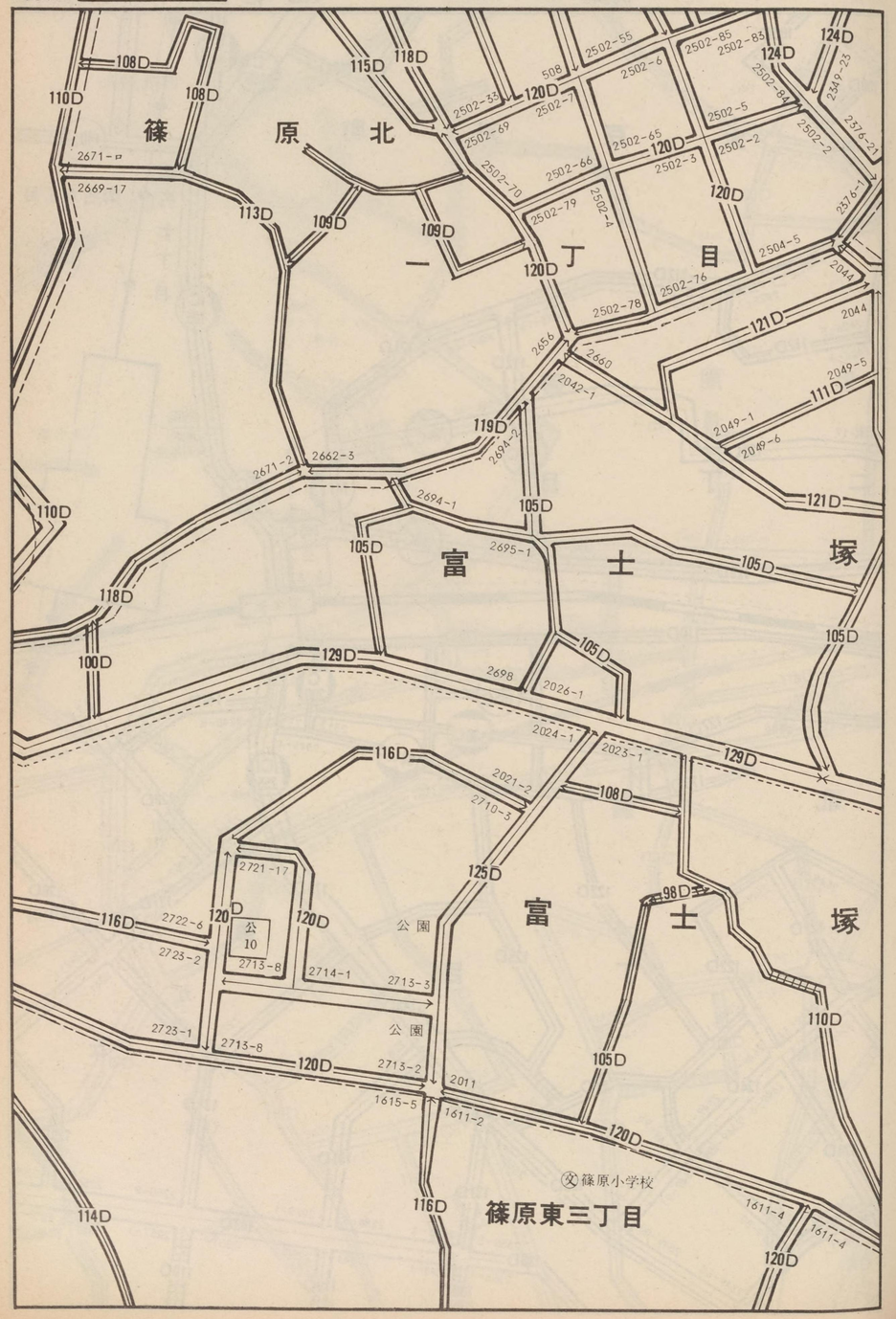

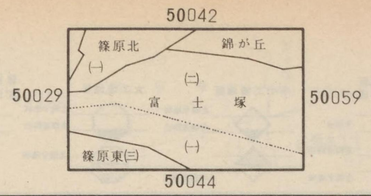

神奈川
(港北区)

50043

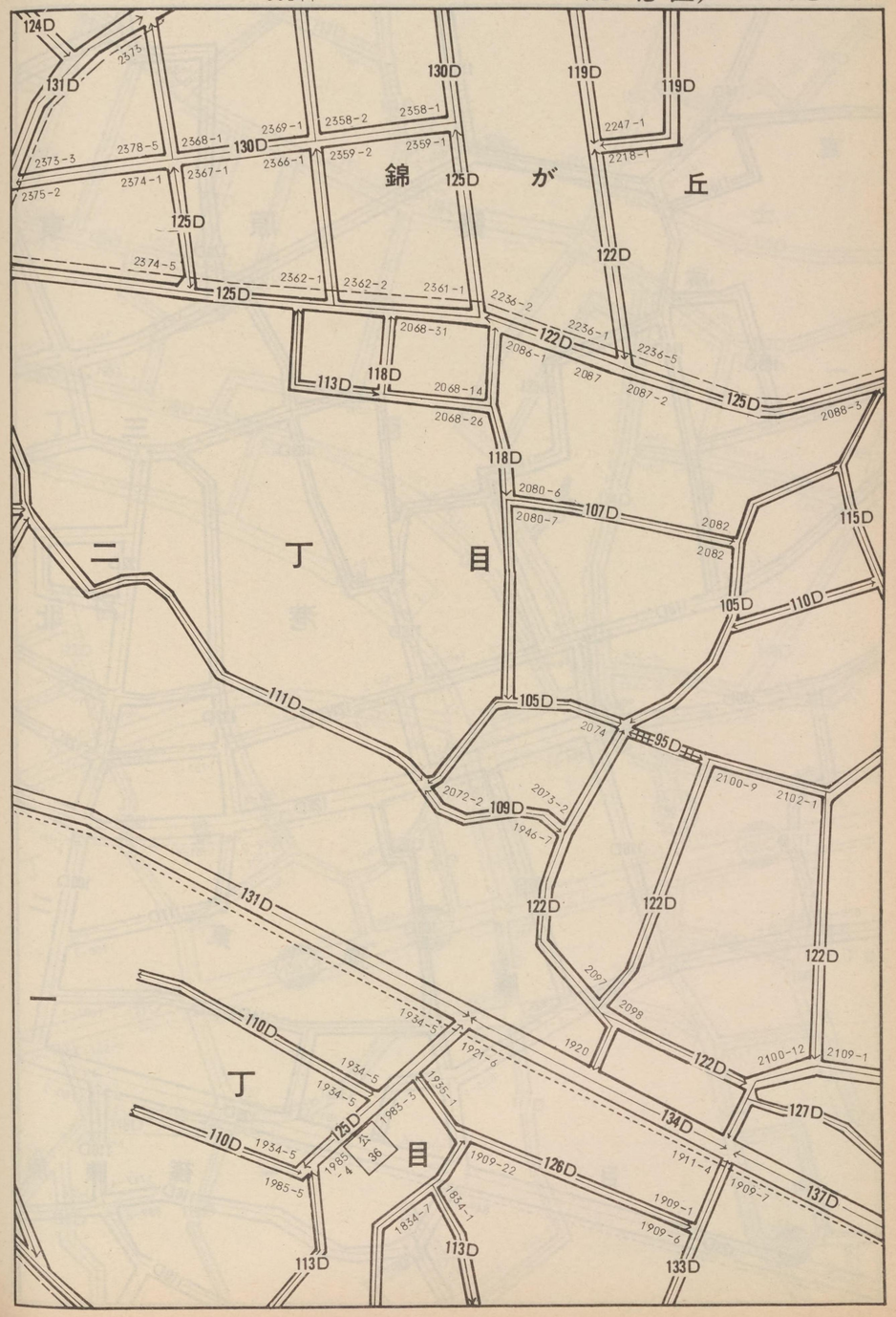

記号	借地権割合	記号	借地権割合
A	90%	E	50%
B	80%	F	40%
C	70%	G	30%
D	60%	H	20%

繁華街・高度商業地区
道路を中心として全地域
道路沿い

普通商業地区
併用住宅地区
全地域
北側道路沿い
南側全地域

中小工場地区
北側全地域
南側道路沿い
南側全地域

大工場地区
北側全地域
南側道路沿い
北側全地域

普通住宅地区
家内工業地区
無印は全地域

50044

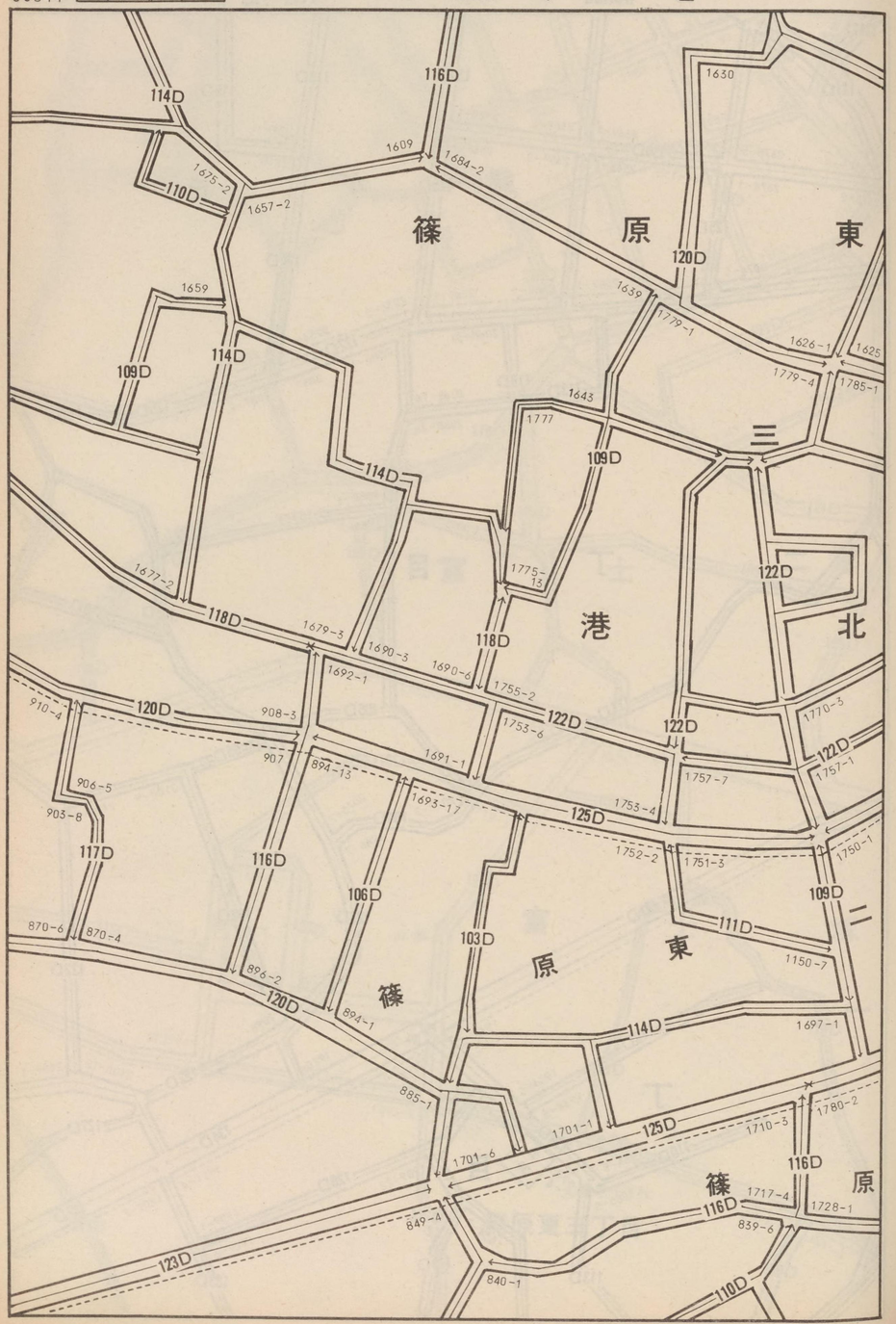

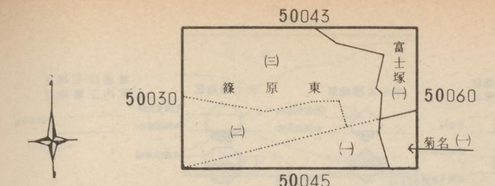

神奈川（港北区） 50044

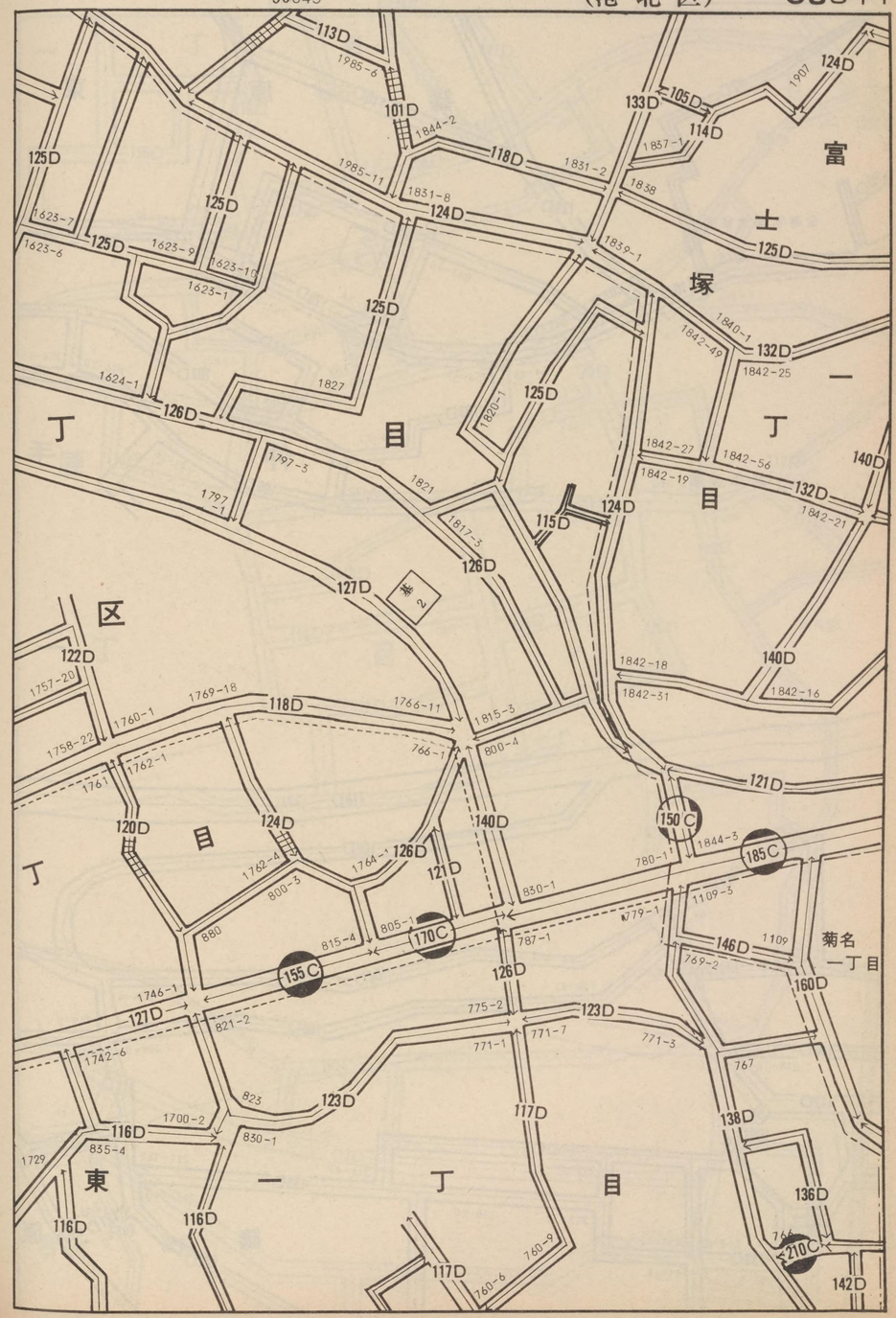

記号	借地権割合	記号	借地権割合
A	90%	E	50%
B	80%	F	40%
C	70%	G	30%
D	60%	H	20%

繁華街・高度商業地区
道路を中心として全地域
道路沿い

普通商業地区
併用住宅地区
全地域
北側道路沿い
南側全地域

中小工場地区
北側全地域
南側道路沿い
南側全地域

大工場地区
北側全地域
南側道路沿い
北側全地域

普通住宅地区
家内工業地区
無印は全地域

50045

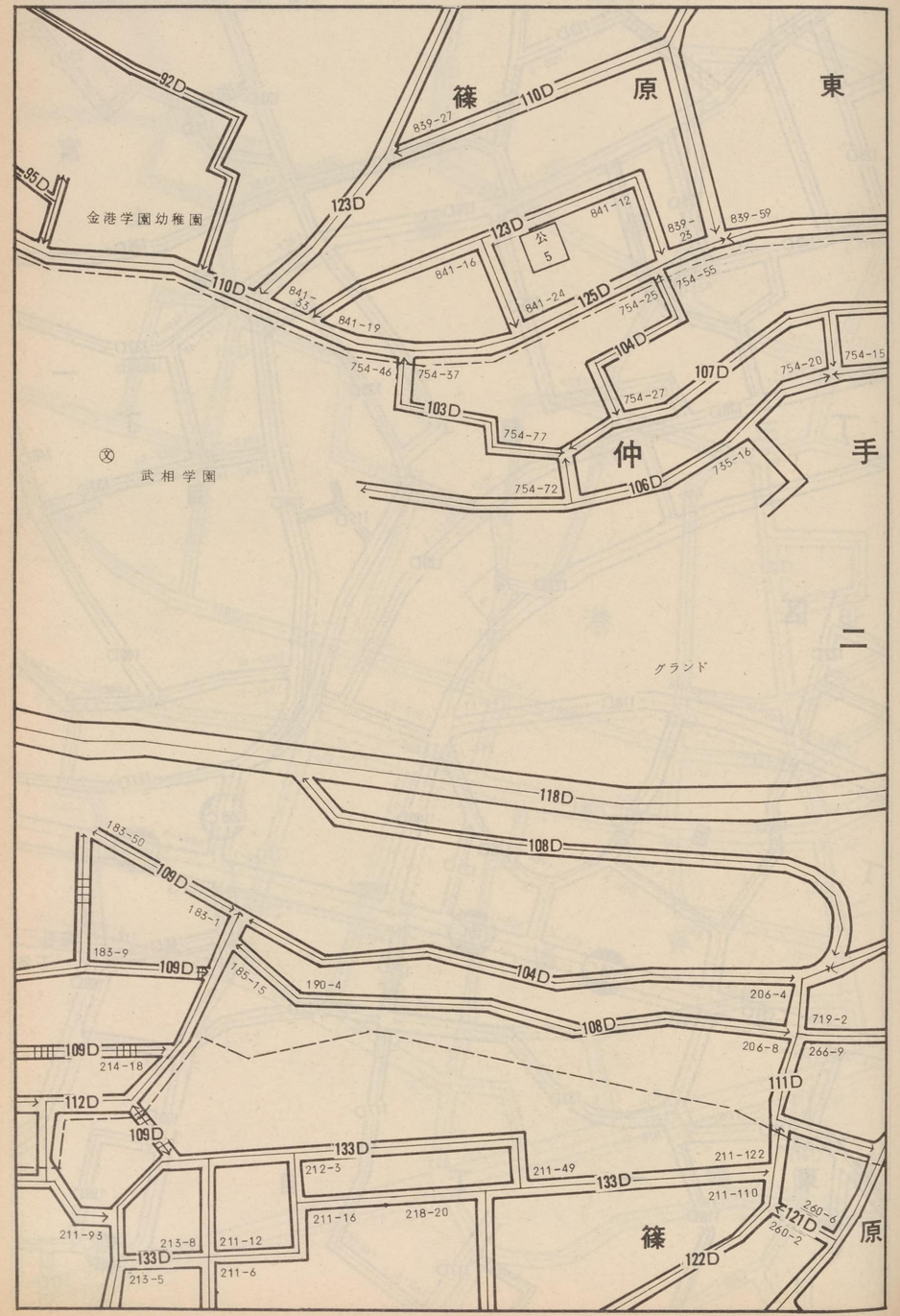

50044
50031
50061
50046
篠原東(一)
仲手原(二)
篠原台町
白幡町

神奈川
(港北区)

50045

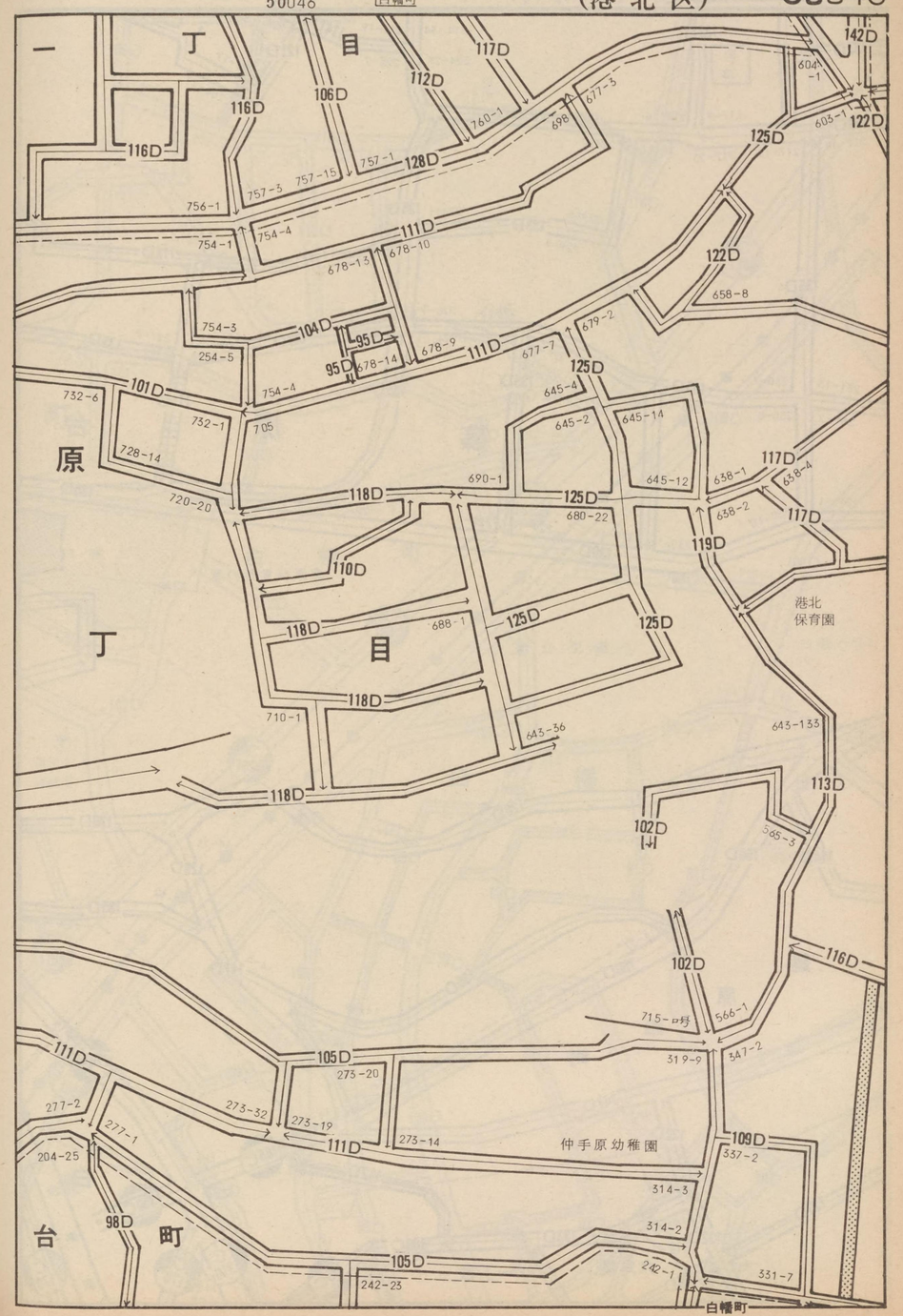

記号	借地権割合	記号	借地権割合
A	90%	E	50%
B	80%	F	40%
C	70%	G	30%
D	60%	H	20%

繁華街・高度商業地区　道路を中心として全地域　道路沿い

普通商業地区 併用住宅地区　全地域　北側道路沿い　南側全地域

中小工場地区　北側全地域　南側道路沿い　南側全地域

大工場地区　北側全地域　南側道路沿い　北側全地域

普通住宅地区 家内工業地区　無印は全地域

50046

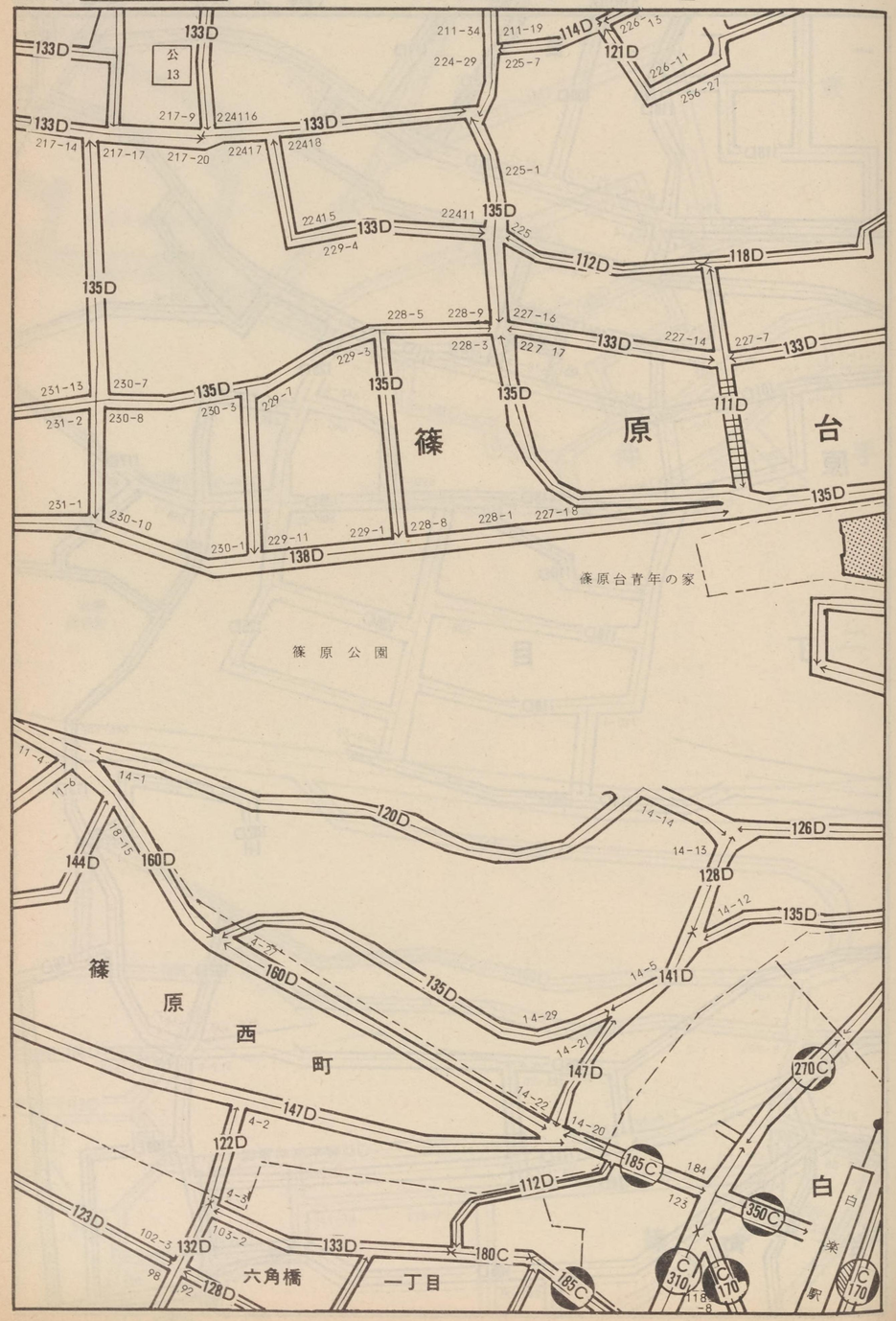

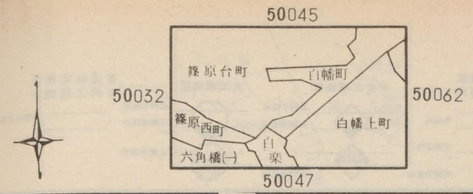

神奈川
(神奈川区・港北区)

50046

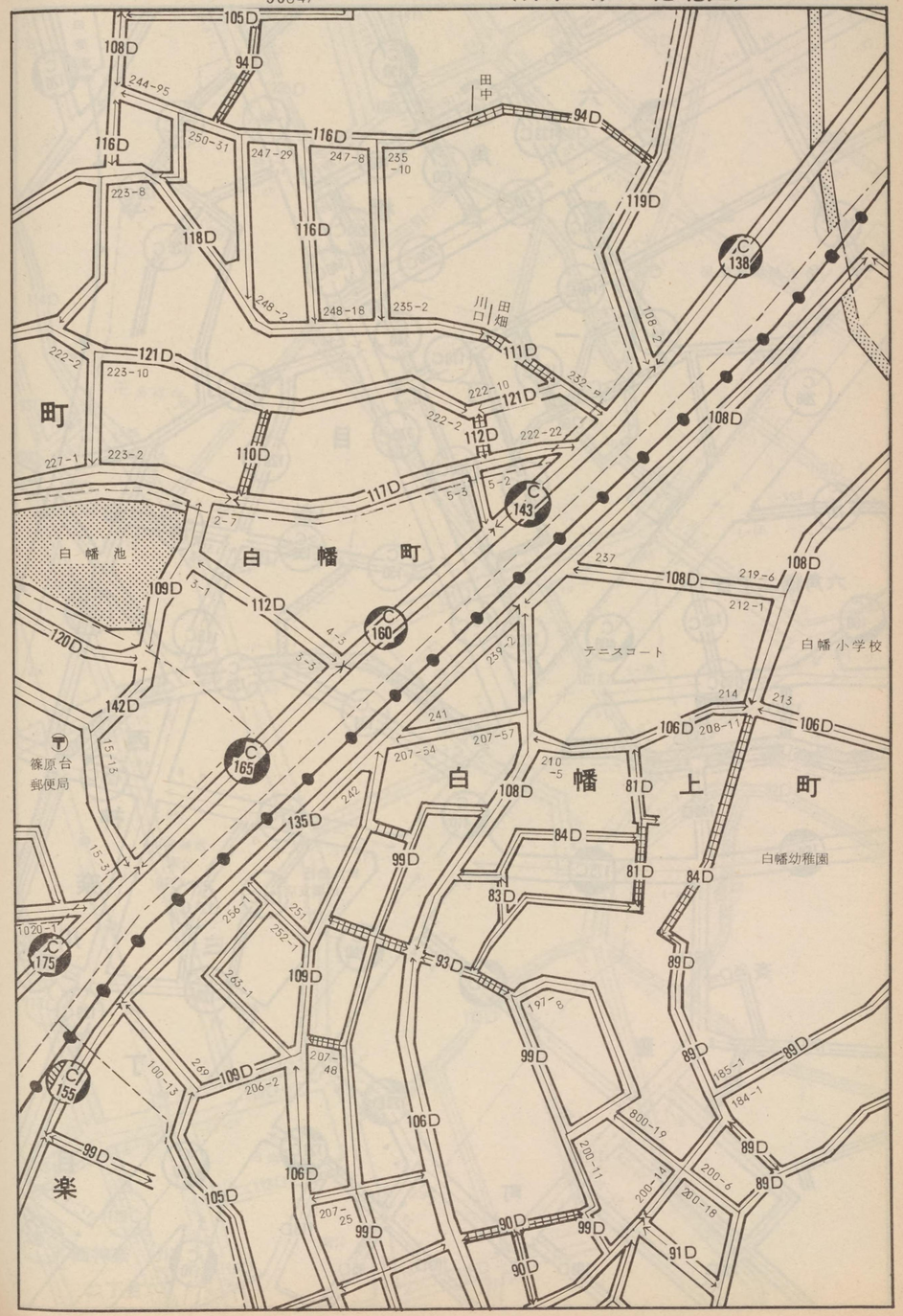

記号	借地権割合	記号	借地権割合
A	90%	E	50%
B	80%	F	40%
C	70%	G	30%
D	60%	H	20%

繁華街・高度商業地区　普通商業地区 併用住宅地区　中小工場地区　大工場地区　普通住宅地区 家内工業地区

50047

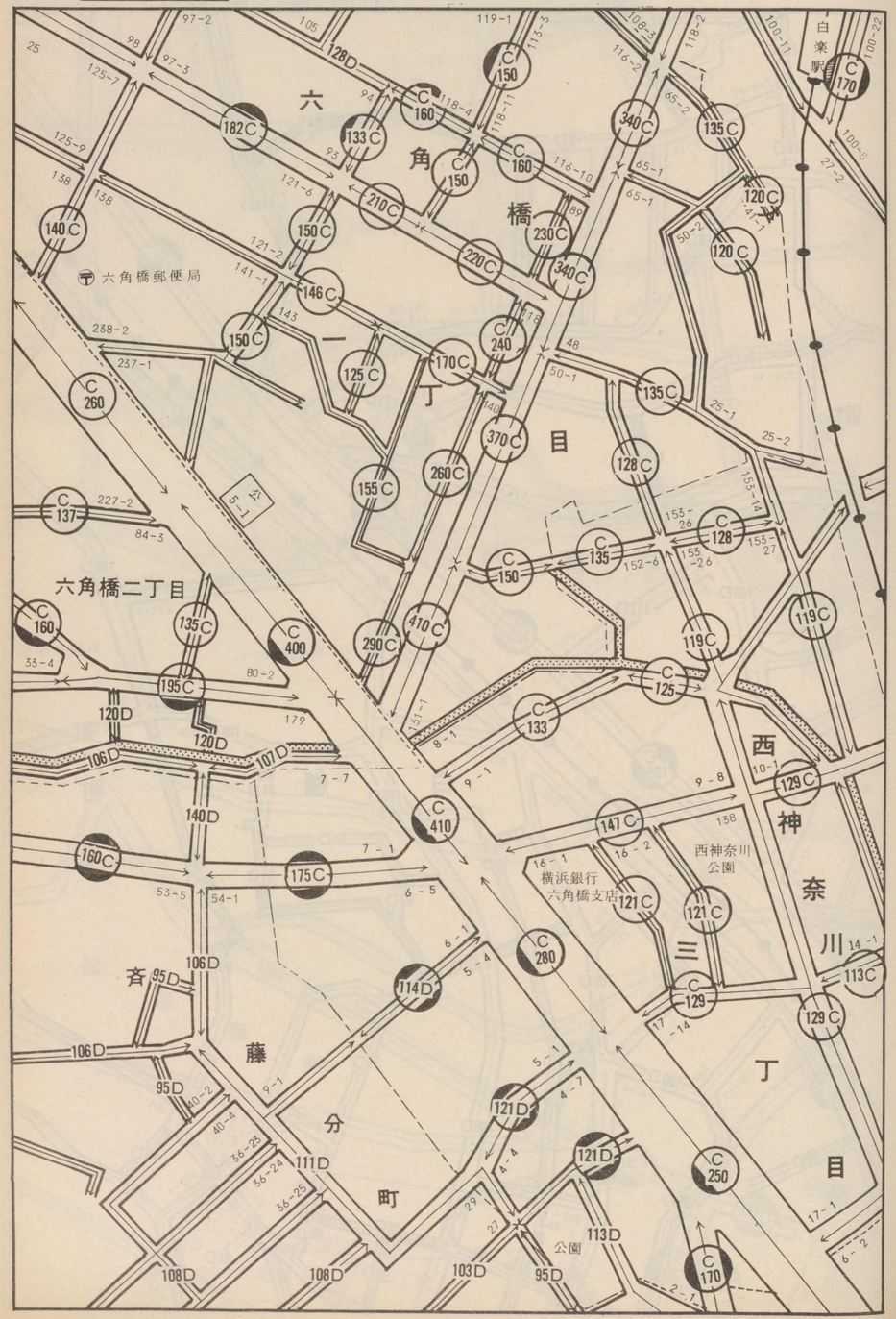

50046

50033　50063

50048

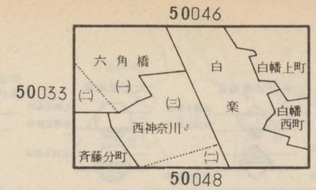

神奈川（神奈川区）

50047

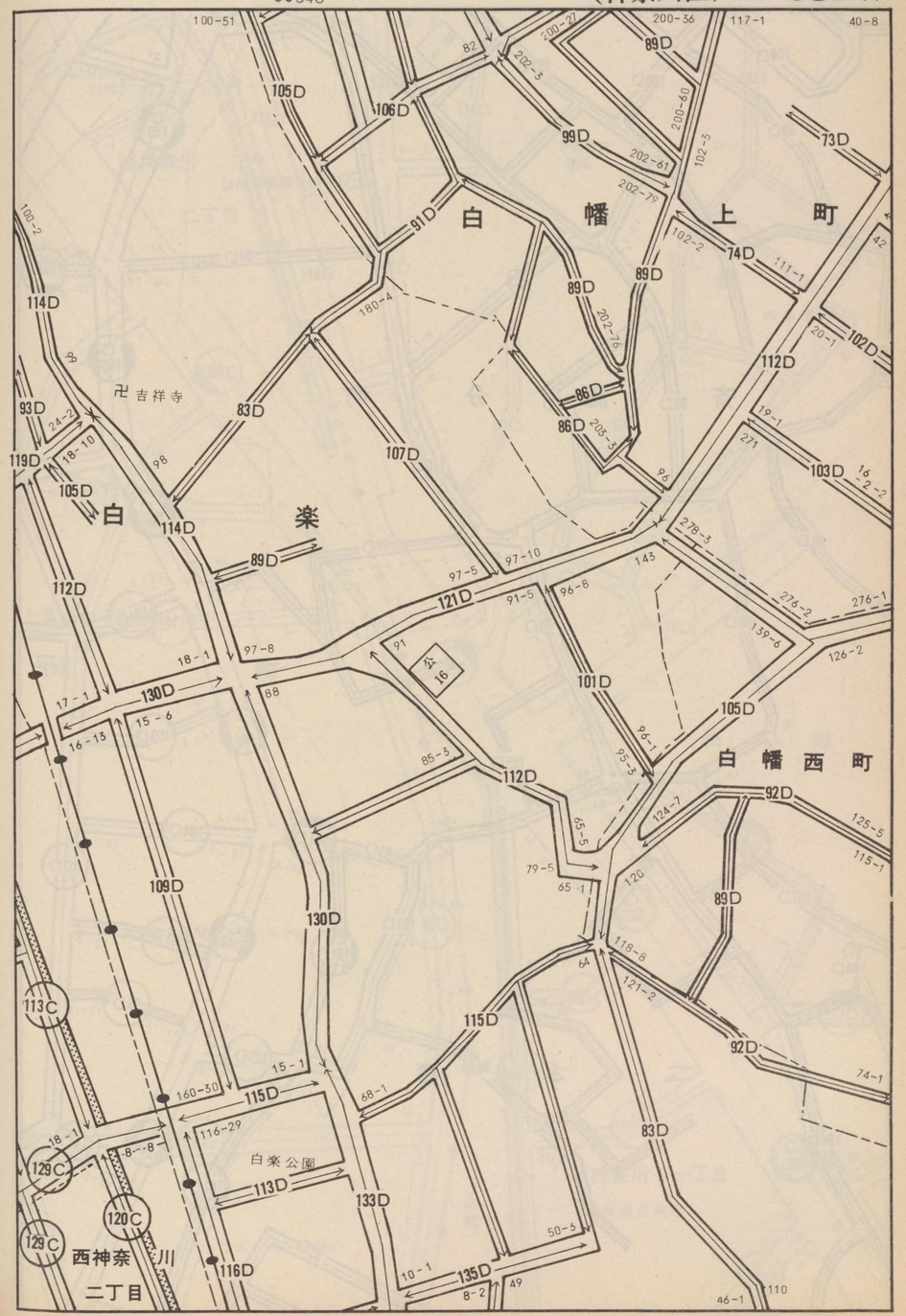

記号	借地権割合	記号	借地権割合
A	90%	E	50%
B	80%	F	40%
C	70%	G	30%
D	60%	H	20%

繁華街・高度商業地区　普通商業地区 併用住宅地区　中小工場地区　大工場地区　普通住宅地区 家内工業地区

50048

斉藤分町公園
横浜北電報電話局
卍善竜寺
斉藤分町
二本榎
平
西神奈川
二丁目
白楽
東白楽駅
城南信用金庫 六角橋支店
鳥越
川町
二ツ谷町
西神奈川 一丁目
横浜逓信病院
(文) 県立神奈川工業高等学校
(文) 市立二ッ谷小学校

50047　50034　50064　50049

神奈川（神奈川区）　50048

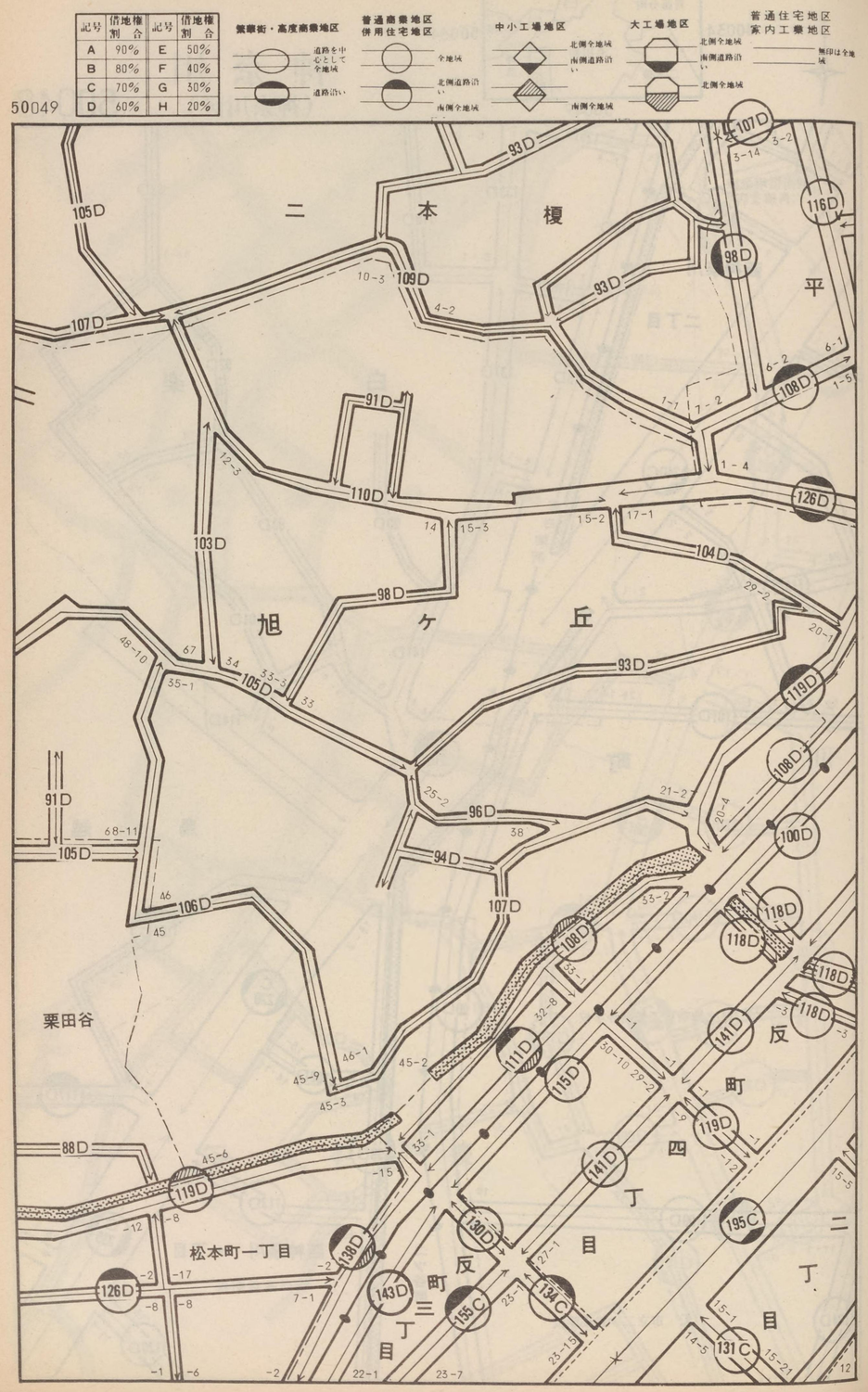

記号	借地権割合	記号	借地権割合
A	90%	E	50%
B	80%	F	40%
C	70%	G	30%
D	60%	H	20%

繁華街・高度商業地区 道路を中心として全地域 道路沿い
普通商業地区 併用住宅地区 全地域 北側道路沿い 南側全地域
中小工場地区 北側全地域 南側道路沿い 南側全地域
大工場地区 北側全地域 南側道路沿い 北側全地域
普通住宅地区 家内工業地区 無印は全地域

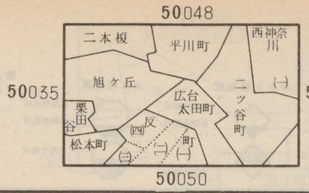

神奈川
(神奈川区)

50049

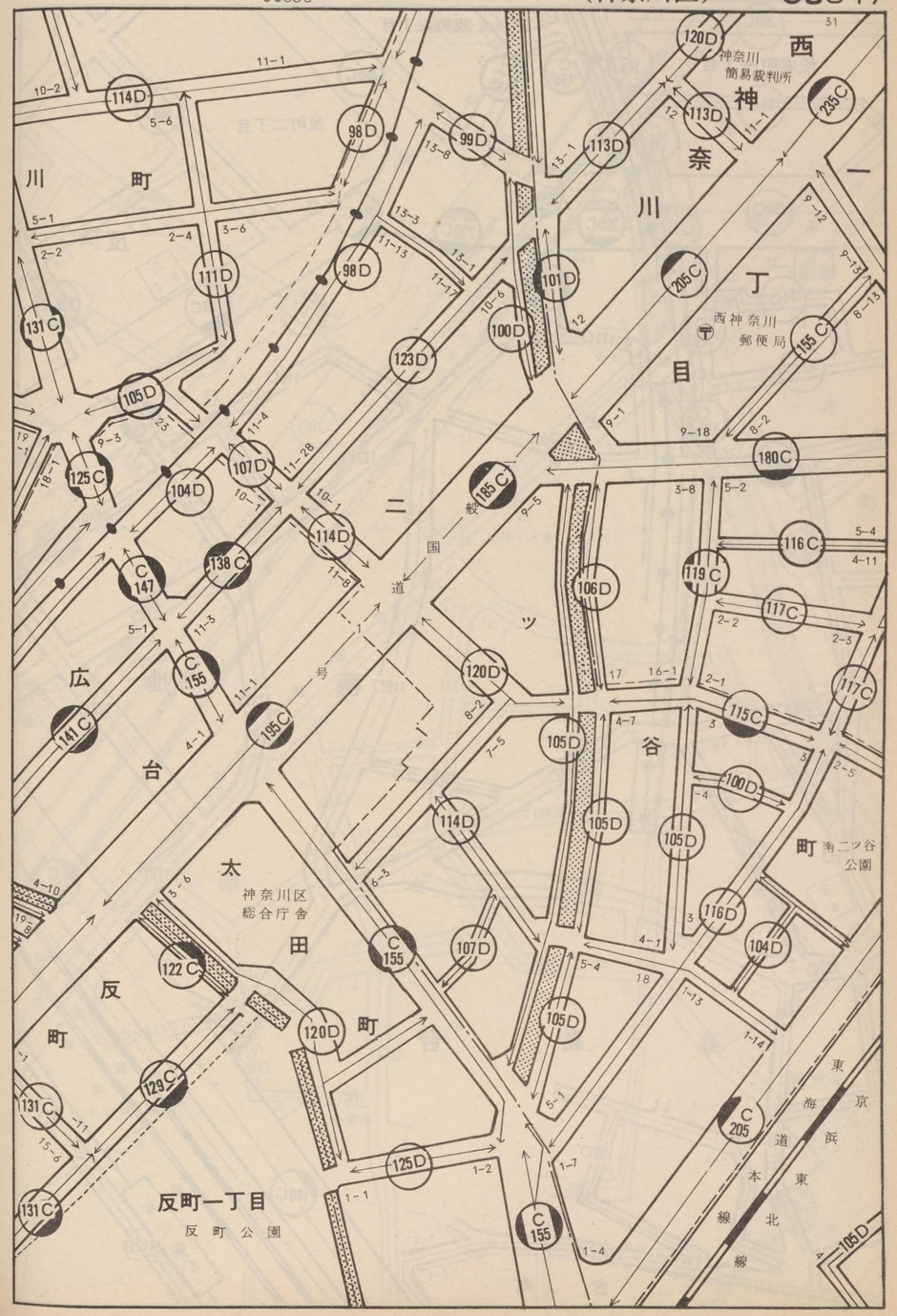

記号	借地権割合	記号	借地権割合
A	90%	E	50%
B	80%	F	40%
C	70%	G	30%
D	60%	H	20%

繁華街・高度商業地区
普通商業地区 併用住宅地区
中小工場地区
大工場地区
普通住宅地区 家内工業地区

50050

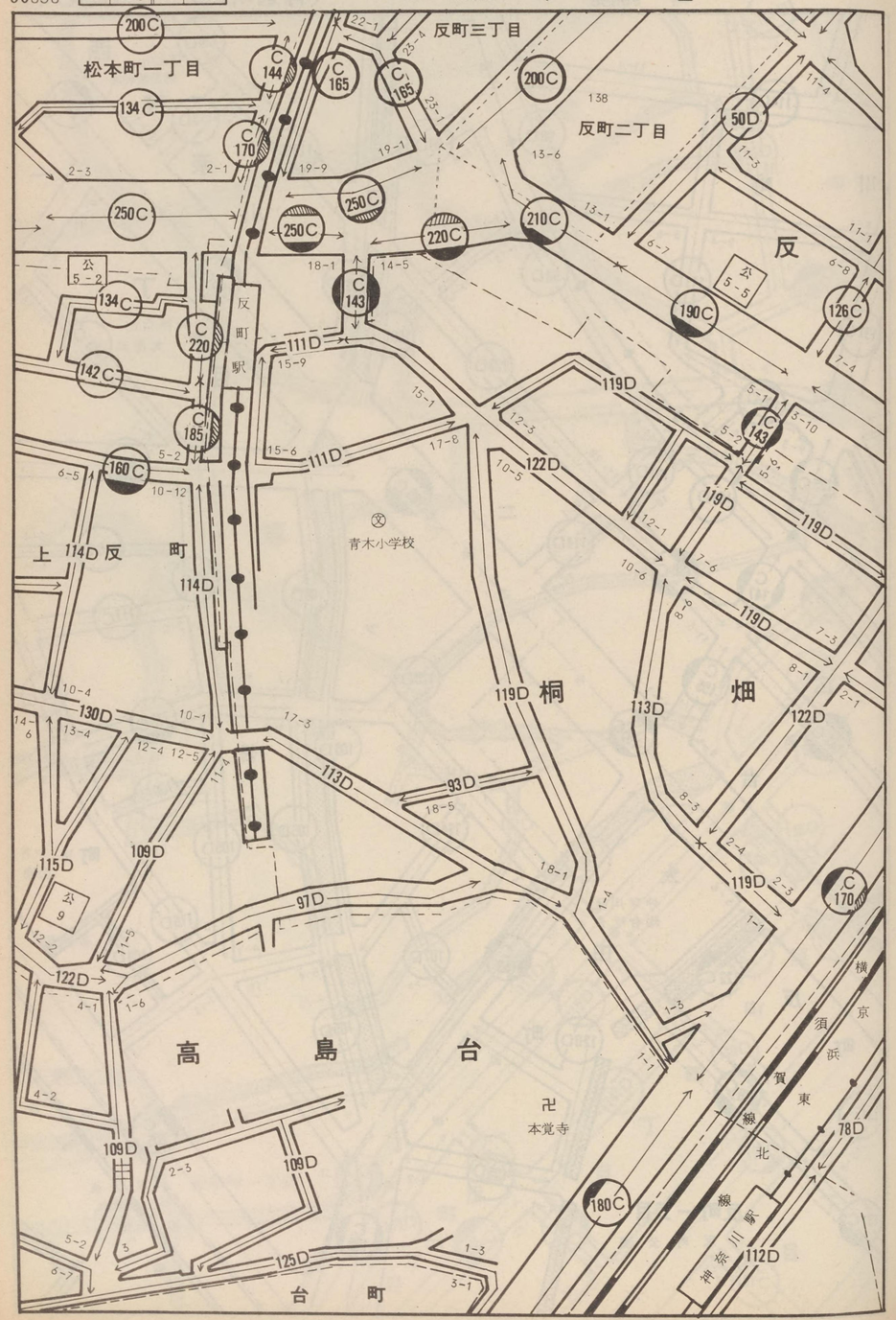

50049 二ツ谷
50036 松本町 反町 広台太田町 神奈川本町
上反町 桐畑 幸ケ谷
高島台
50051 台町 青木町
50066

神奈川（神奈川区） 50050

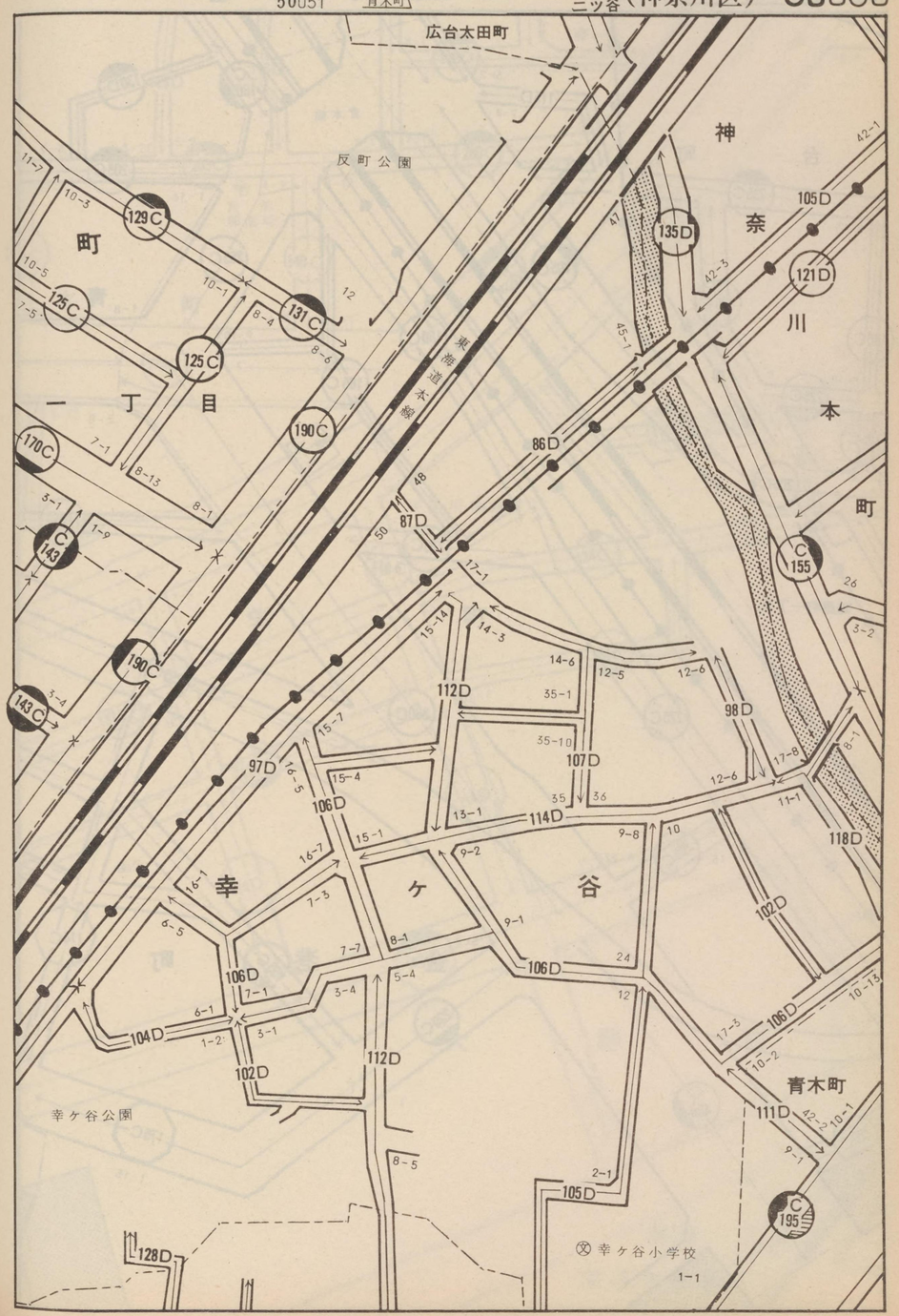

記号	借地権割合	記号	借地権割合
A	90%	E	50%
B	80%	F	40%
C	70%	G	30%
D	60%	H	20%

繁華街・高度商業地区
道路を中心として全地域
道路沿い

普通商業地区
併用住宅地区
全地域
北側道路沿い
南側全地域

中小工場地区
北側全地域
南側道路沿い
南側全地域

大工場地区
北側全地域
南側道路沿い
北側全地域

普通住宅地区
家内工業地区
無印は全地域

50051

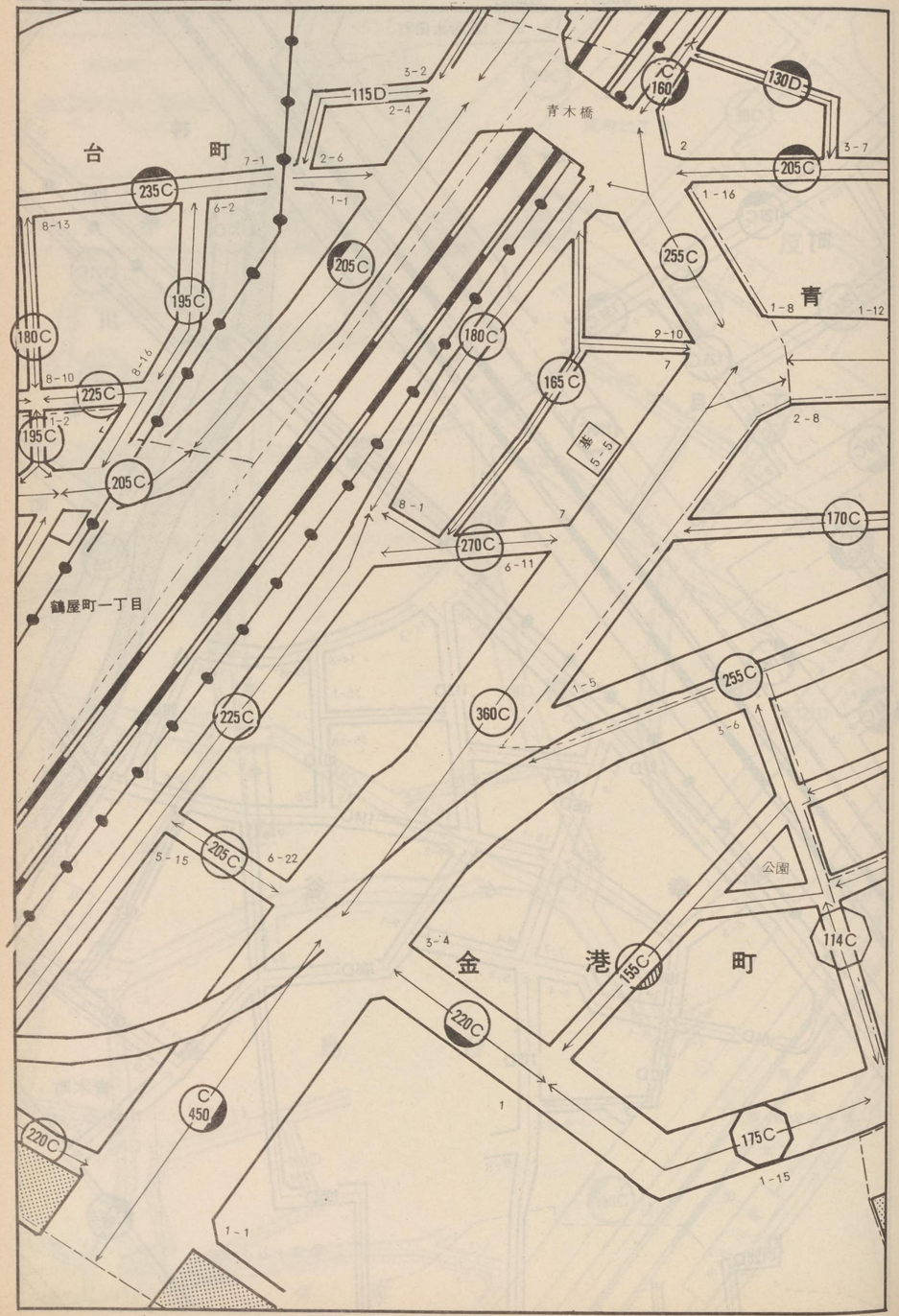

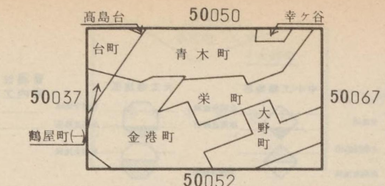

神奈川
(神奈川区)
50051

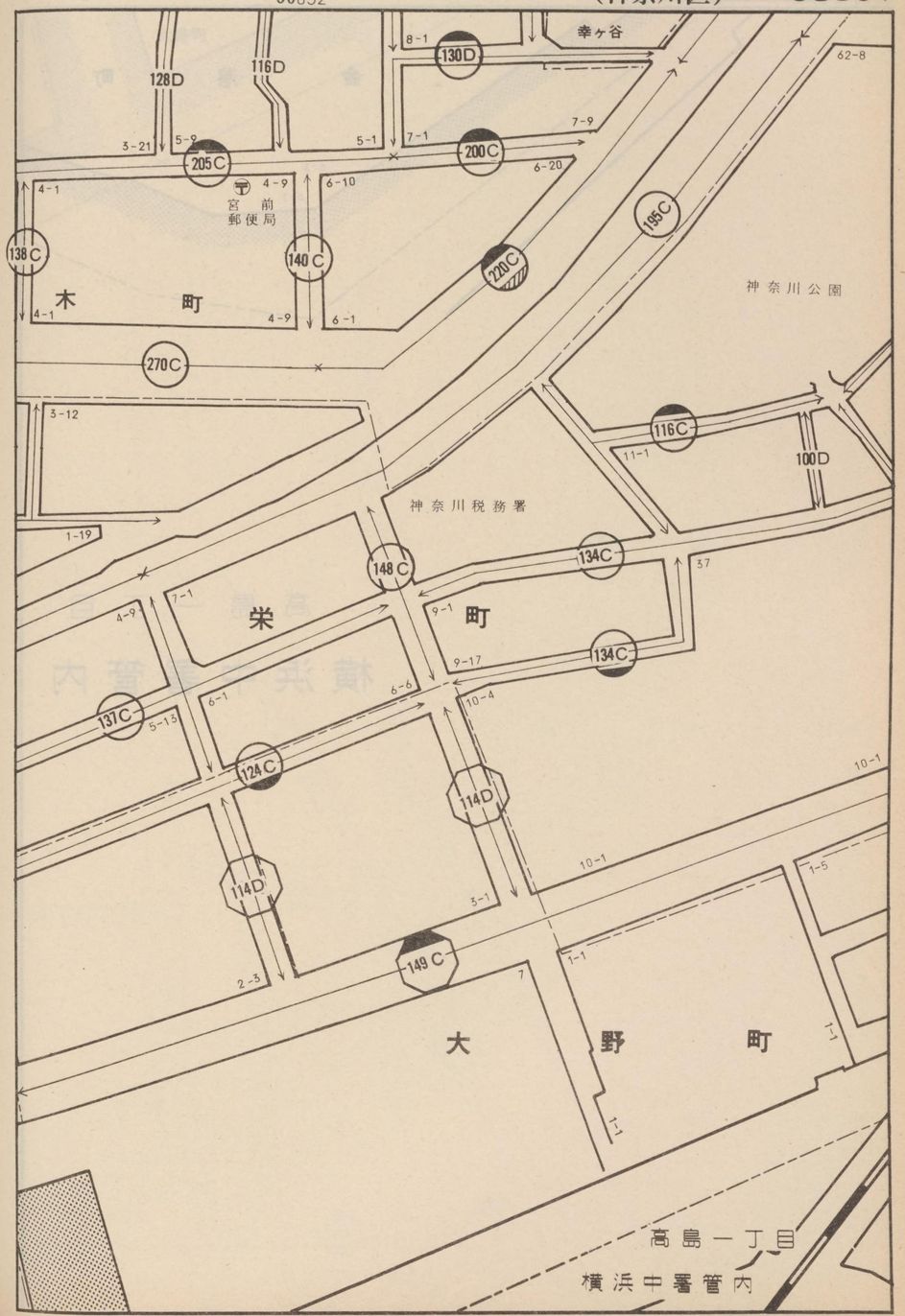

記号	借地権割合	記号	借地権割合
A	90%	E	50%
B	80%	F	40%
C	70%	G	30%
D	60%	H	20%

繁華街・高度商業地区
道路を中心として全地域
道路沿い

普通商業地区
併用住宅地区
全地域
北側道路沿い
南側全地域

中小工場地区
北側全地域
南側道路沿い
南側全地域

大工場地区
北側全地域
南側道路沿い
北側全地域

普通住宅地区
家内工業地区
無印は全地域

50052

金　港　町

6-3
6-3
2-1

高島一丁目

横浜中署管内

50051

金港町
大野町
横浜中署管内
50068

神奈川
（神奈川区）
50052

大野町

記号	借地権割合	記号	借地権割合
A	90%	E	50%
B	80%	F	40%
C	70%	G	30%
D	60%	H	20%

繁華街・高度商業地区
道路を中心として全地域
道路沿い

普通商業地区
併用住宅地区
全地域
北側道路沿い
南側全地域

中小工場地区
北側全地域
南側道路沿い
南側全地域

大工場地区
北側全地域
南側道路沿い
北側全地域

普通住宅地区
家内工業地区
無印は全地域

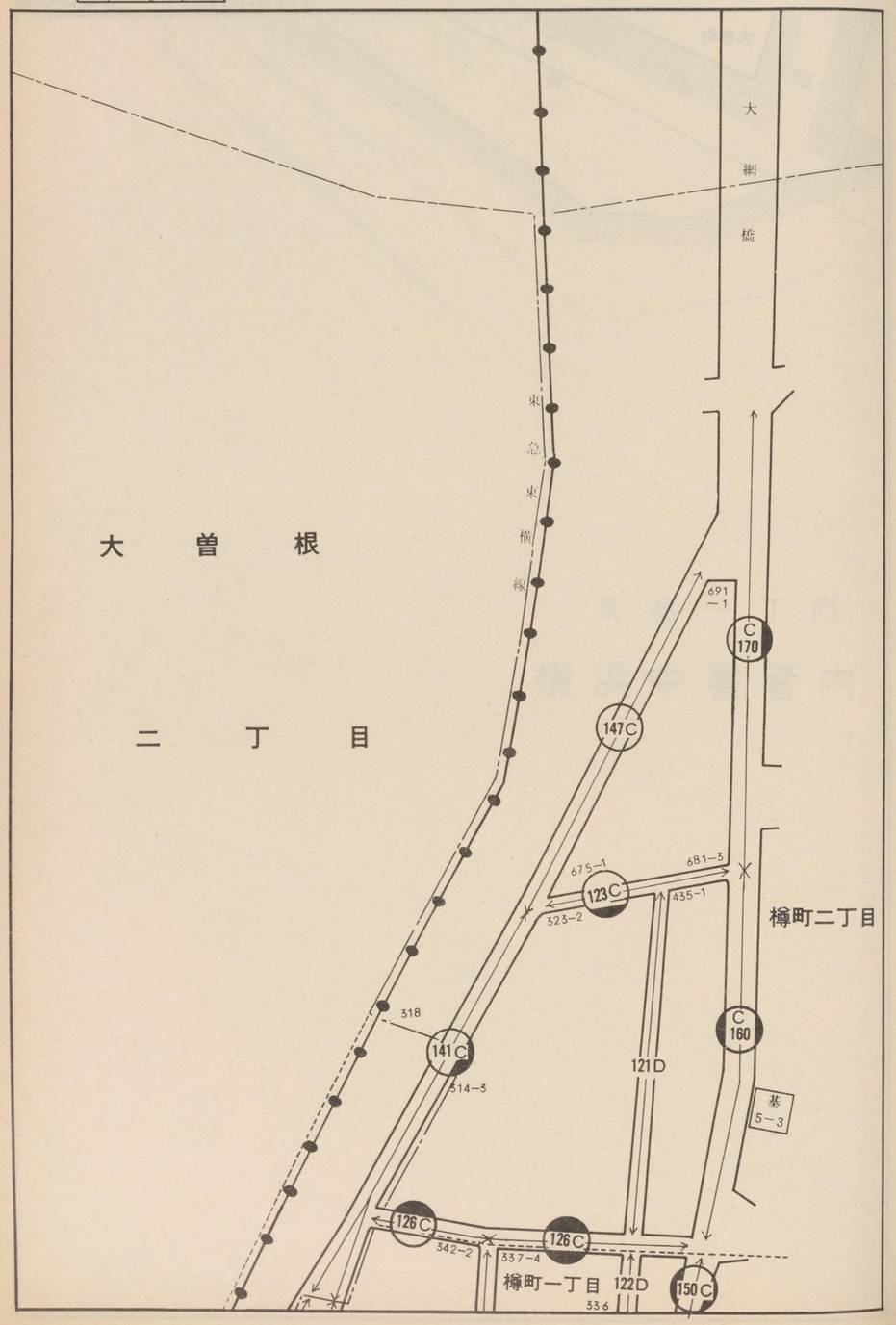

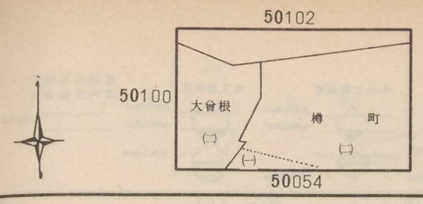

神奈川
(港北区)
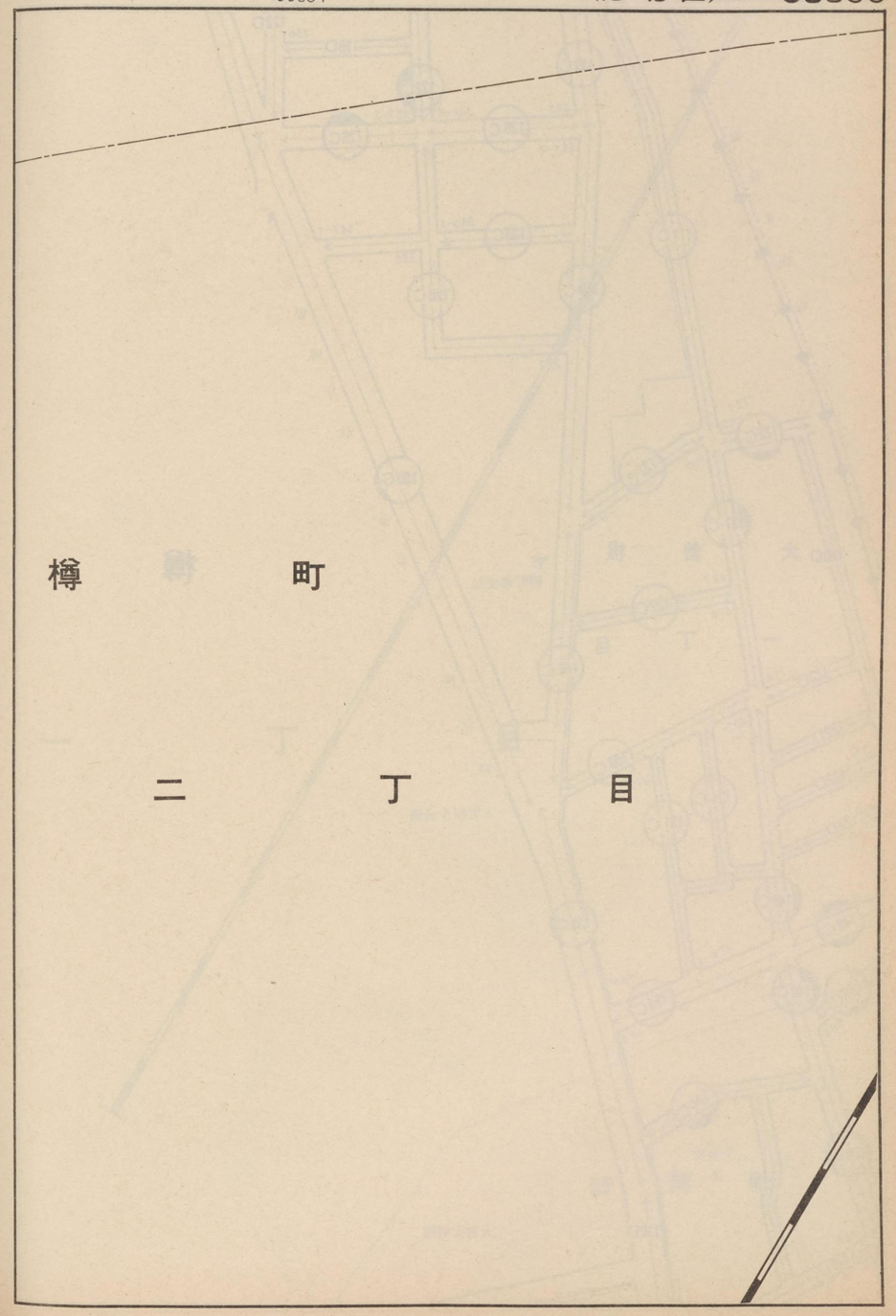
50053