

14.6
213

天氣圖

自大正八年一月
至三月



始





大正八年一月分

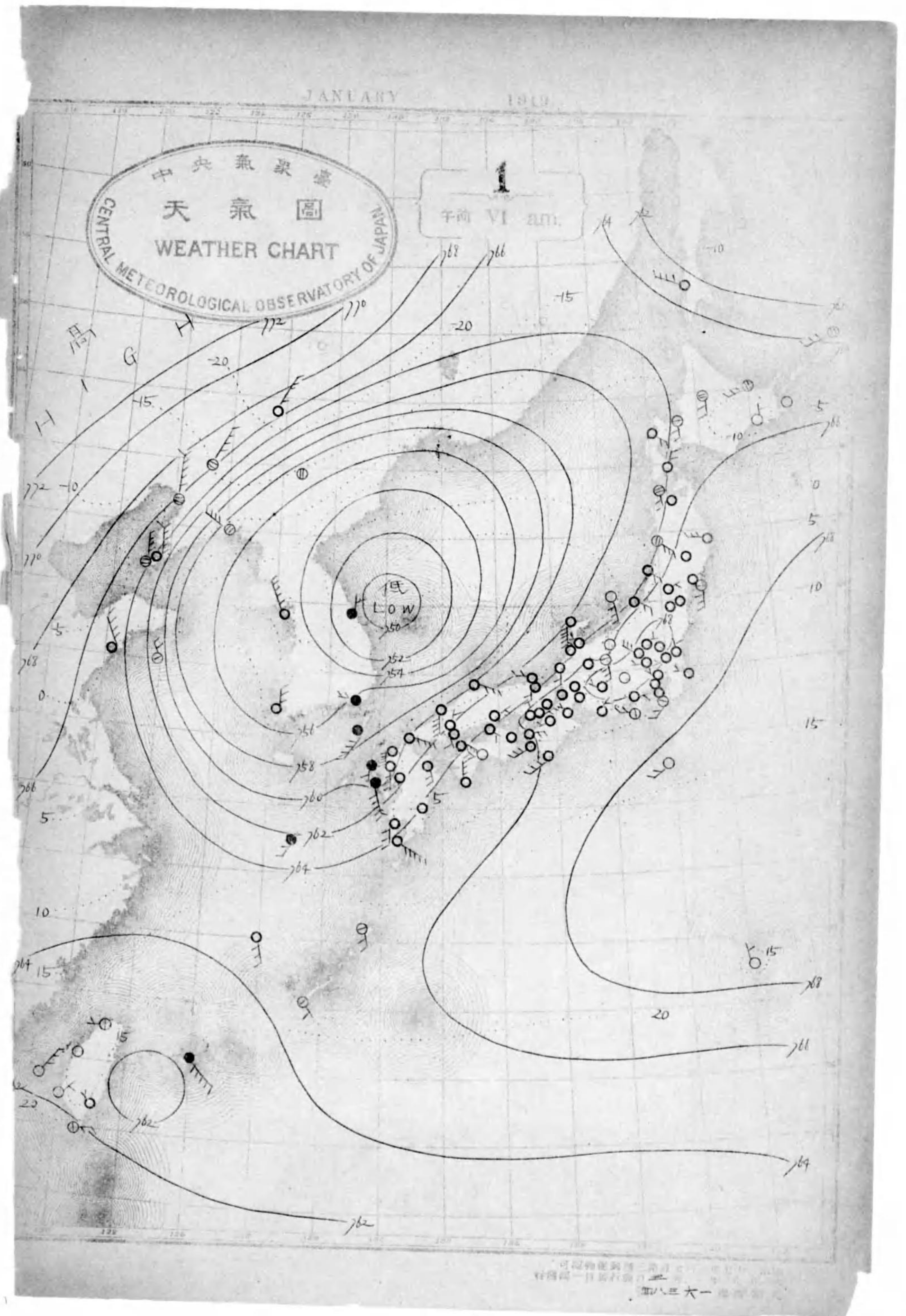
發行所寄贈本

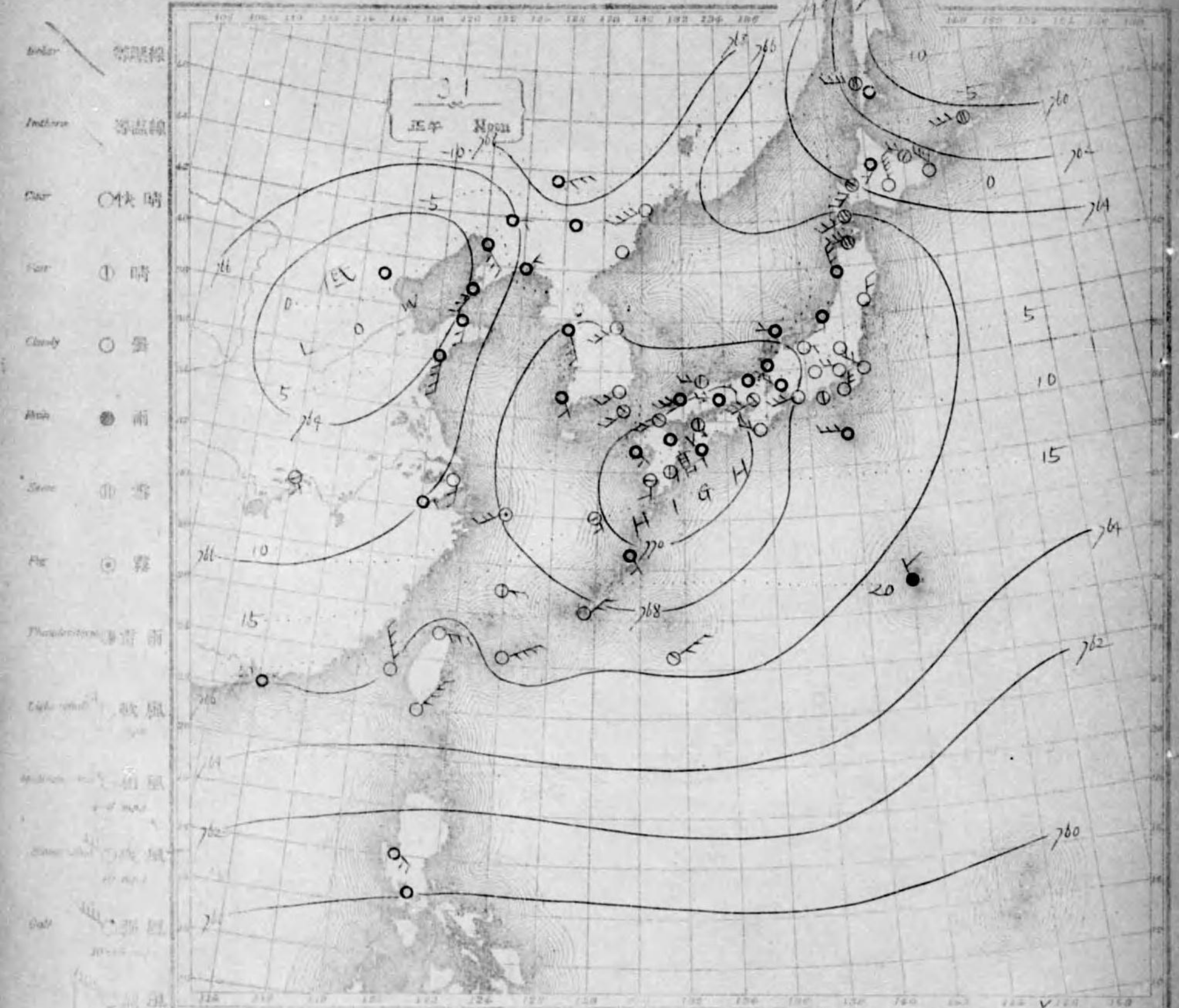
大正
11.6.20
製本

大正八年一月 氣象略表																	
地名	氣溫			平均氣壓	最多風向	降水總量	日照時數	日照時率	地名	氣溫			平均氣壓	最多風向	降水總量	日照時數	日照時率
	平均	最高	最低							平均	最高	最低					
恒春	21.9	25.0	17.9	1004	SE	8	81	60	前橋	1.9	7.2	-2.2	1004	SW	46	7	60
熊本	19.6	24.2	15.9	1005	NSW	7	76	41	尾道	-1.6	4.1	-6.4	1005	SE	53	10	69
鹿兒島	17.6	24.4	13.0	1005	N	32	4	79	宇都宮	0.6	6.5	-4.8	1005	N	62	10	71
瀨戶	16.3	20.6	15.1	1005	NNE	30	6	82	福島	0.1	4.1	-3.7	1005	SW	36	15	72
廣中	16.1	23.5	11.5	1005	NSW	14	7	82	鹿嶋	3.2	6.3	0.4	1005	NSW	89	17	76
臺北	14.8	19.3	11.7	1005	ENE	46	18	85	蕨	3.3	7.1	0.4	1005	N	336	22	81
石垣島	18.7	22.2	14.1	1005	N	202	24	78	金澤	1.4	4.8	-1.6	1005	SE	313	25	87
那霸	17.2	29.8	13.3	1005	N	167	20	74	津	2.2	5.4	-0.4	1005	SE	207	28	78
名瀨	15.2	18.6	11.8	1005	N	245	24	74	伏木	1.9	4.8	-0.7	1005	SW	231	27	87
鹿兒島	7.7	12.5	2.7	1005	SW	253	17	78	新潟	1.1	3.7	-1.1	1005	WSW	116	29	81
宮崎	7.0	12.2	2.8	1005	W	141	14	77	相川	1.9	4.5	-0.5	1005	SW	84	28	79
熊本	5.1	10.1	1.6	1005	N	117	16	79	山形	-2.2	1.9	-5.5	1005	NNE	155	25	91
高知	5.5	11.2	1.3	1005	SW	116	11	71	加尾	0.8	3.9	-1.4	1005	SW	219	28	83
德島	4.8	9.2	1.5	1005	SW	76	14	70	秋田	-2.5	0.4	-5.2	1005	SW	188	26	82
和歌山	7.1	10.2	3.9	1005	SW	170	15	70	水戸	1.9	7.7	-2.9	1005	NSW	84	12	68
神戶	5.1	9.5	1.2	1005	SW	98	14	72	青森	-0.1	3.7	-3.9	1005	W	41	12	76
大分	4.7	9.3	0.7	1005	SW	91	14	76	石巻	-1.7	1.9	-4.9	1005	W	42	14	81
松山	4.8	8.3	1.8	1005	W	93	14	74	水戸	-3.7	0.0	-8.0	1005	SW	77	26	84
廣島	4.3	8.8	0.5	1005	NNE	90	15	75	宮古	-1.1	4.7	-5.6	1005	W	35	9	65
岡山	3.6	7.9	0.3	1005	W	78	12	75	青森	-3.7	-0.4	-7.1	1005	WSW	203	26	82
神戶	4.2	7.8	1.5	1005	N	82	12	72	青森	-3.9	-0.9	-7.5	1005	WSW	121	25	80
大阪	4.5	8.3	1.6	1005	W	73	12	69	青森	-4.9	-2.4	-7.2	1005	WSW	183	27	73
京都	2.9	7.9	-0.7	1005	W	84	14	76	青森	-7.0	-2.6	-12.2	1005	W	80	20	79
八木	3.3	7.6	-0.1	1005	WSW	79	14	79	青森	-10.4	-5.3	-16.6	1005	W	147	27	92
長崎	5.4	8.7	2.4	1005	N	123	19	72	青森	-9.9	-3.1	-19.0	1005	N	98	8	69
福岡	5.0	9.2	1.6	1005	N	105	18	80	青森	-7.5	-3.4	-11.4	1005	SW	34	15	74
熊本	5.0	8.6	1.5	1005	SE	90	20	76	青森	-7.3	-1.8	-13.5	1005	W	38	6	69
鹿兒島	4.3	8.6	0.5	1005	NSW	108	16	71	青森	-5.7	-2.5	-9.3	1005	W	38	11	71
下關	5.1	8.4	2.7	1005	E	78	21	70	青森	-6.4	-3.4	-9.4	1005	NSW	73	29	84
濱田	4.9	8.1	2.1	1005	ENE	140	23	69	青森	-11.6	-8.0	-15.5	1005	NSW	29	93	43
宮津	3.0	5.7	0.3	1005	W	390	25	86	青森	-10.6	-7.9	-13.4	1005	SE	32	29	83
宮津	2.7	6.2	-0.3	1005	SW	257	29	87	青森	-16.7	-12.9	-21.1	1005	N	34	14	80
岐阜	3.8	7.8	0.4	1005	W	51	11	67	青森	1.2	6.0	-2.2	1005	NSW	67	7	48
岐阜	2.8	6.7	-0.5	1005	SW	97	12	78	青森	0.6	4.6	-2.5	1005	N	59	16	71
名古屋	3.2	7.3	-0.3	1005	SW	91	11	74	青森	-4.8	-1.0	-8.1	1005	NSW	20	11	66
瀨戶	4.6	8.3	1.2	1005	W	87	11	64	青森	-2.2	2.1	-6.0	1005	WSW	78	11	61
津	5.2	10.4	1.1	1005	ENE	103	10	67	青森	-5.2	-1.8	-8.6	1005	WSW	29	12	55
名古屋	3.8	8.0	-0.1	1005	NSW	82	11	66	青森	-8.6	-3.1	-14.1	1005	SW	59	16	66
東京	2.8	7.4	-1.2	1005	NSW	83	11	64	青森	-12.0	-8.6	-15.6	1005	NSW	13	5	52
熊谷	2.2	7.0	-1.7	1005	SW	52	8	67	青森	-22.2	-14.3	-30.1	1005	SE	18	8	81
八丈島	5.1	8.5	1.6	1005	W	102	12	67	青森	-11.4	-7.0	-15.8	1005	NNE	21	4	63
八丈島	10.3	13.4	7.5	1005	W	241	19	71	青森	-8.2	-4.4	-11.6	1005	N	19	9	68
筑波山	-0.9	2.7	-4.9	1005	WSW	56	12	72	青森	-12.8	-7.5	-18.1	1005	NNE	5	7	67
高山	-2.0	2.7	-5.7	1005	N	122	18	84	青森	-15.3	-9.4	-20.1	1005	N	3	3	66
飯田	-0.4	4.6	-4.6	1005	SW	101	12	77	青森	-20.4	-14.9	-25.7	1005	WSW	6	7	77
松本	-2.1	2.7	-6.5	1005	N	70	14	77	青森	-3.9	1.3	-5.0	1005	N	10	10	72
長野	-1.3	3.0	-5.1	1005	SE	69	17	77	青森	-3.2	0.4	-6.5	1005	NE	13	11	77
甲府	1.4	7.6	-3.1	1005	SW	64	9	72									

明治三十七年三月七日
第三種觀測 大正八年二月五日 天氣圖第一六一九號附錄

青森代官町一等地 發行所 中央氣象臺

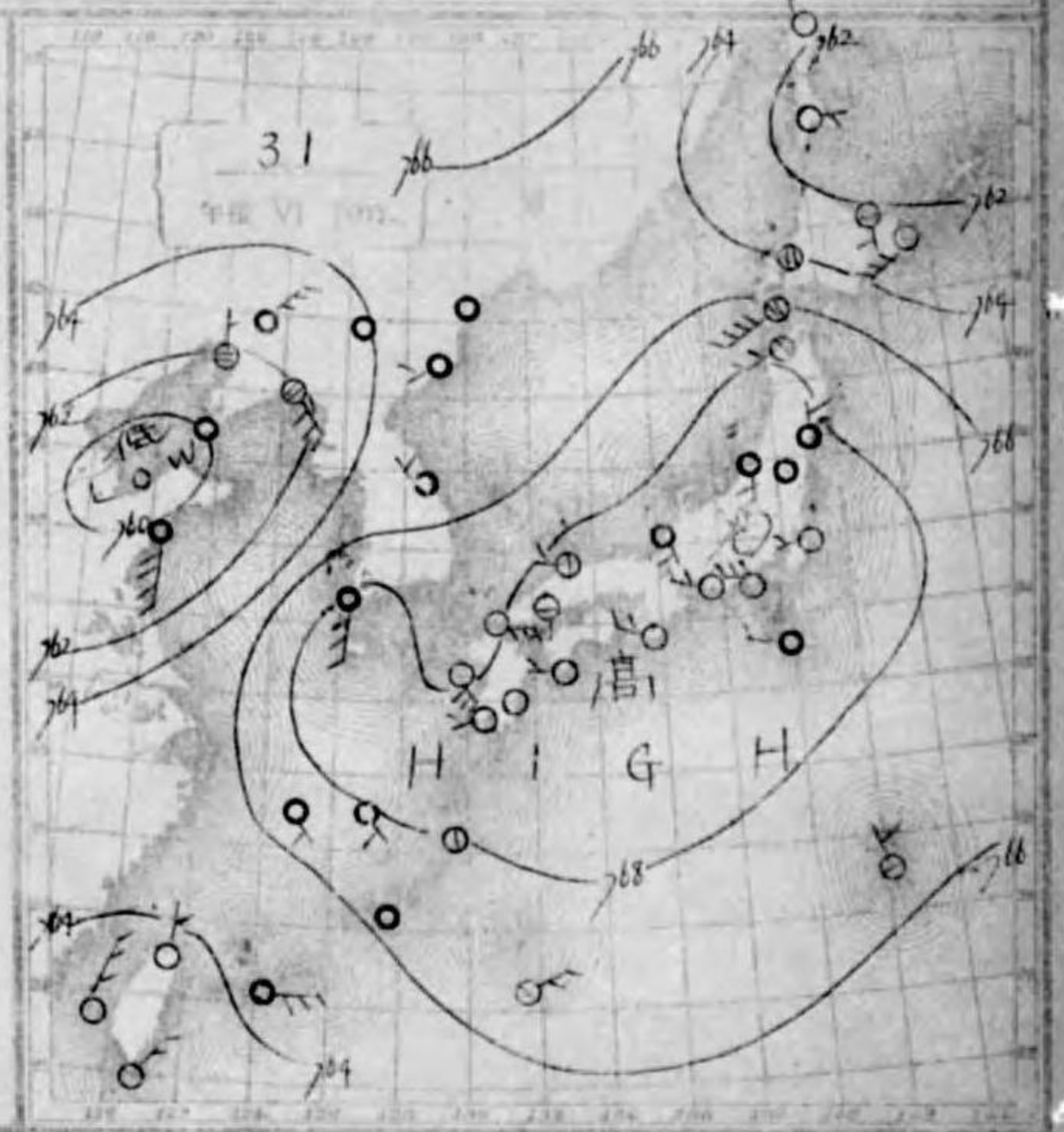




- 晴
- 晴
- 曇
- 雨
- 雪
- 霧
- 雷雨
- 疾風
- 烈風
- 烈風
- 烈風
- 烈風
- 烈風

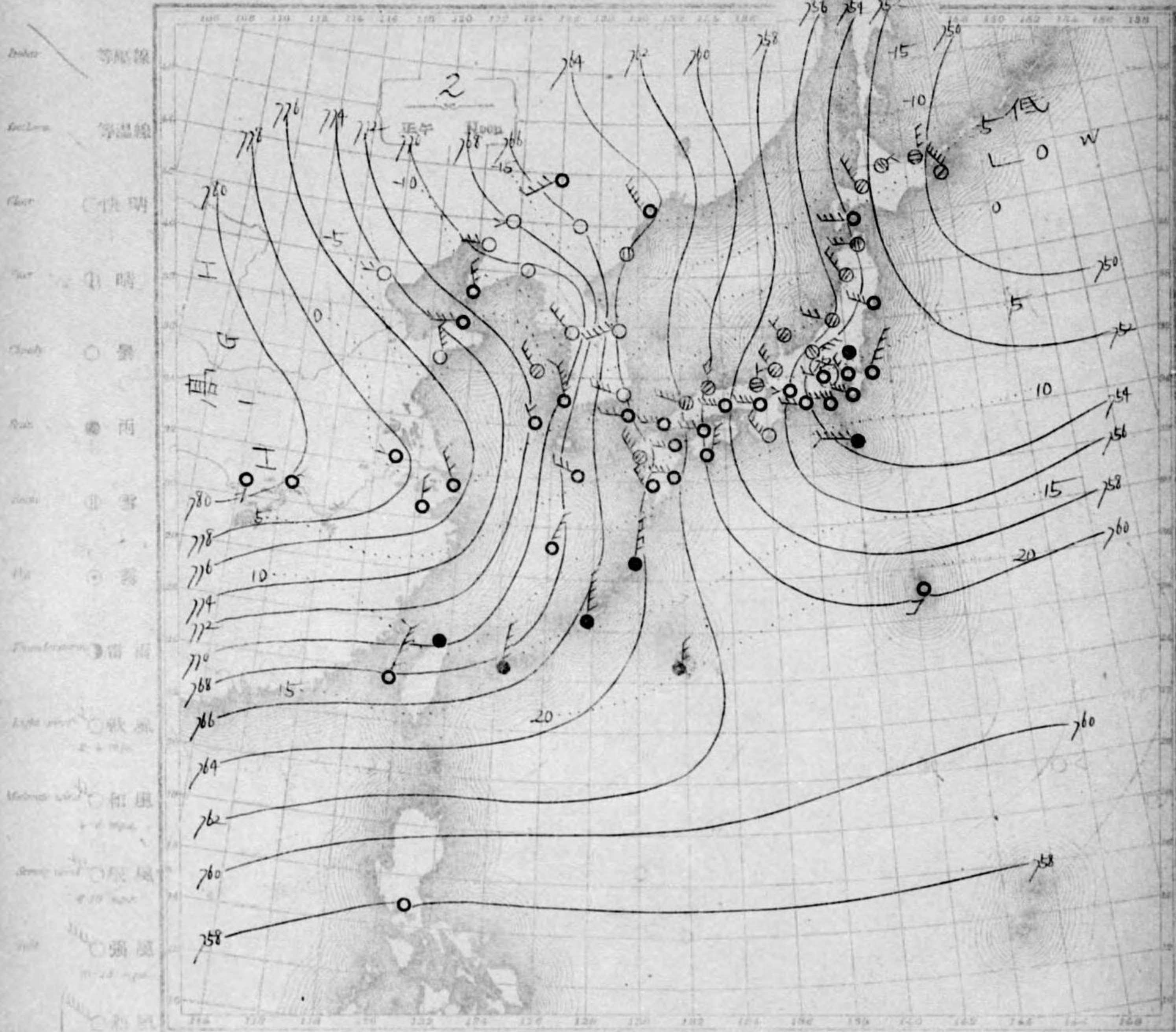
昨日渤海湾ニ在リシ低氣壓、東方ニ進行シ今朝日本海西部ニ在リテ七百五十米ノ高ニ達シ、又台湾附近ニモ低氣壓ノ發生セリ、所ニテ高氣壓ノ東ニ移リ、八丈島東方ノ洋上ニ在リテ七百六十ノ高ニ達シ、本邦ニテ、南氣壓ノ高キ所、天候シテ、琉球ノ南東風、本邦ニテ、南氣壓ノ高キ所、八丈島ニテ、南風強シ、滿洲ニテ、北西風強シ、

南西諸島ハ北東風、九州南海道南群嶺戸山嶺道ハ南東風、南東海道中山道、南群嶺道東進シ、北群嶺道東進シ、北海道、南西風、東進シ、東群嶺、南西風、北群嶺、北風、



NO. 0320

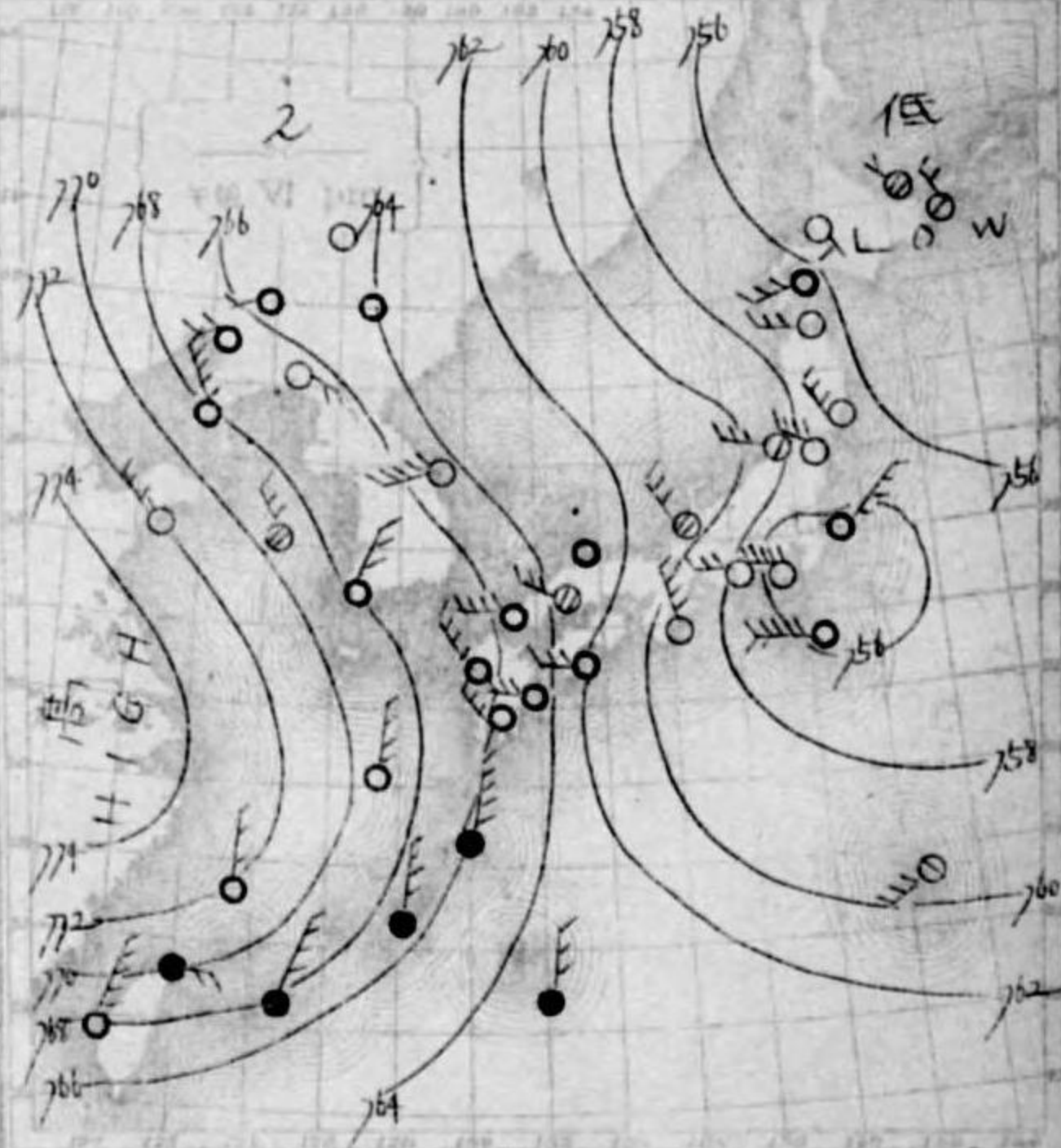
大正八年一月



等壓線
等溫線
候
時
雲
雨
雪
霧
霜
霰
雹
雷
電
風

天氣概況
低氣壓十島北移去リ新低氣壓佐渡附近在リ而シテ
高氣壓、揚子江域ヨリ支那北洋ヨリ存シ七七日ハ
一掃ヲ来ニ本邦ニハ北西風吹キ太平洋中ノ及内海地方ハ
好晴トシテ日本海岸、雪降ル大ニ北西風吹キ、雪
風強ク曇天ナリ

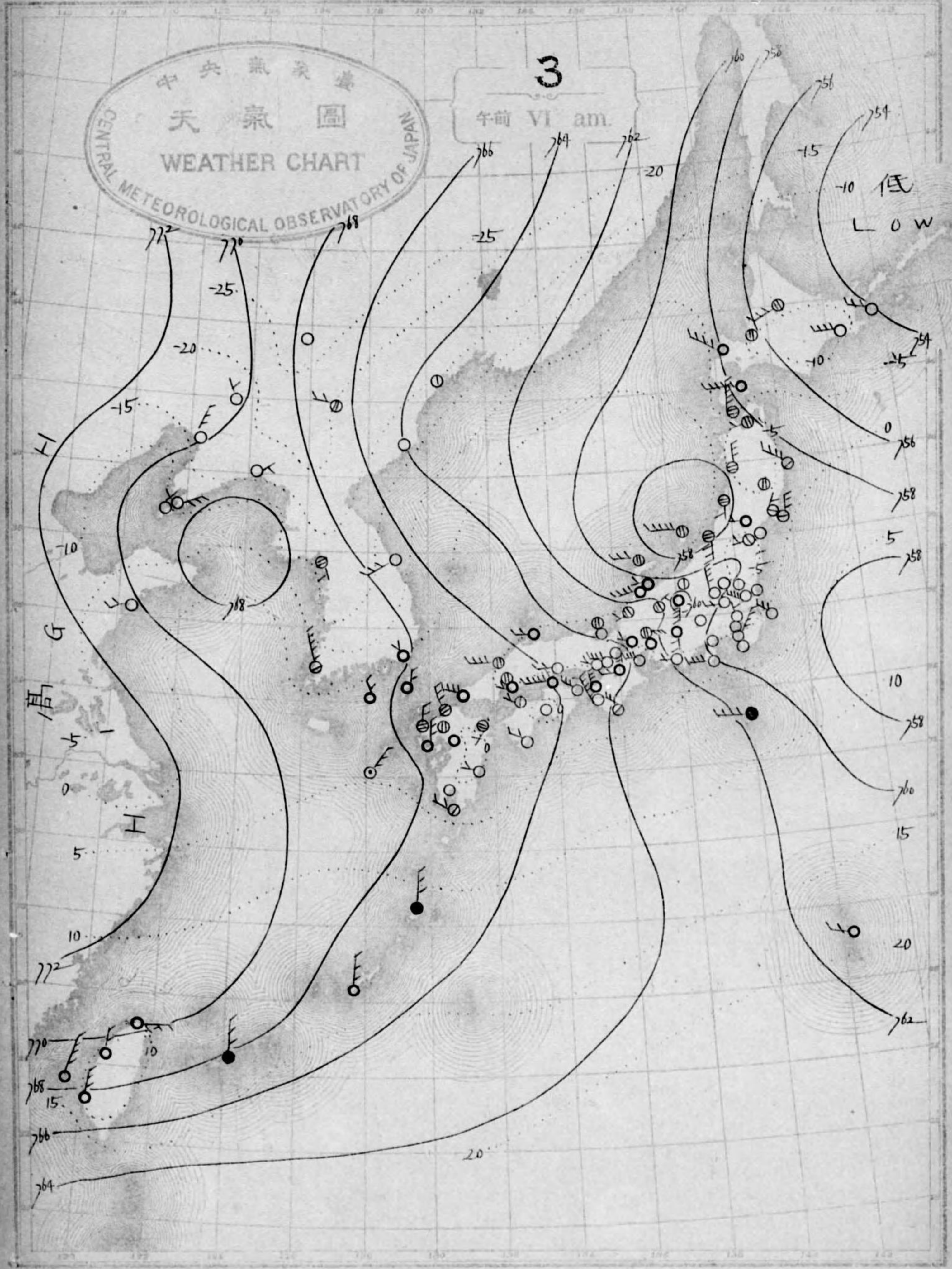
天氣概況
南滿島ハ北東風曇九州南洋南海通南滿島ハ
北西風晴九州北洋山陰通ハ北西風曇東海通中山道ハ
北西風晴北陸道奥河西部北海通西部ハ北西風雪
與利東洋北海道東洋北西風晴



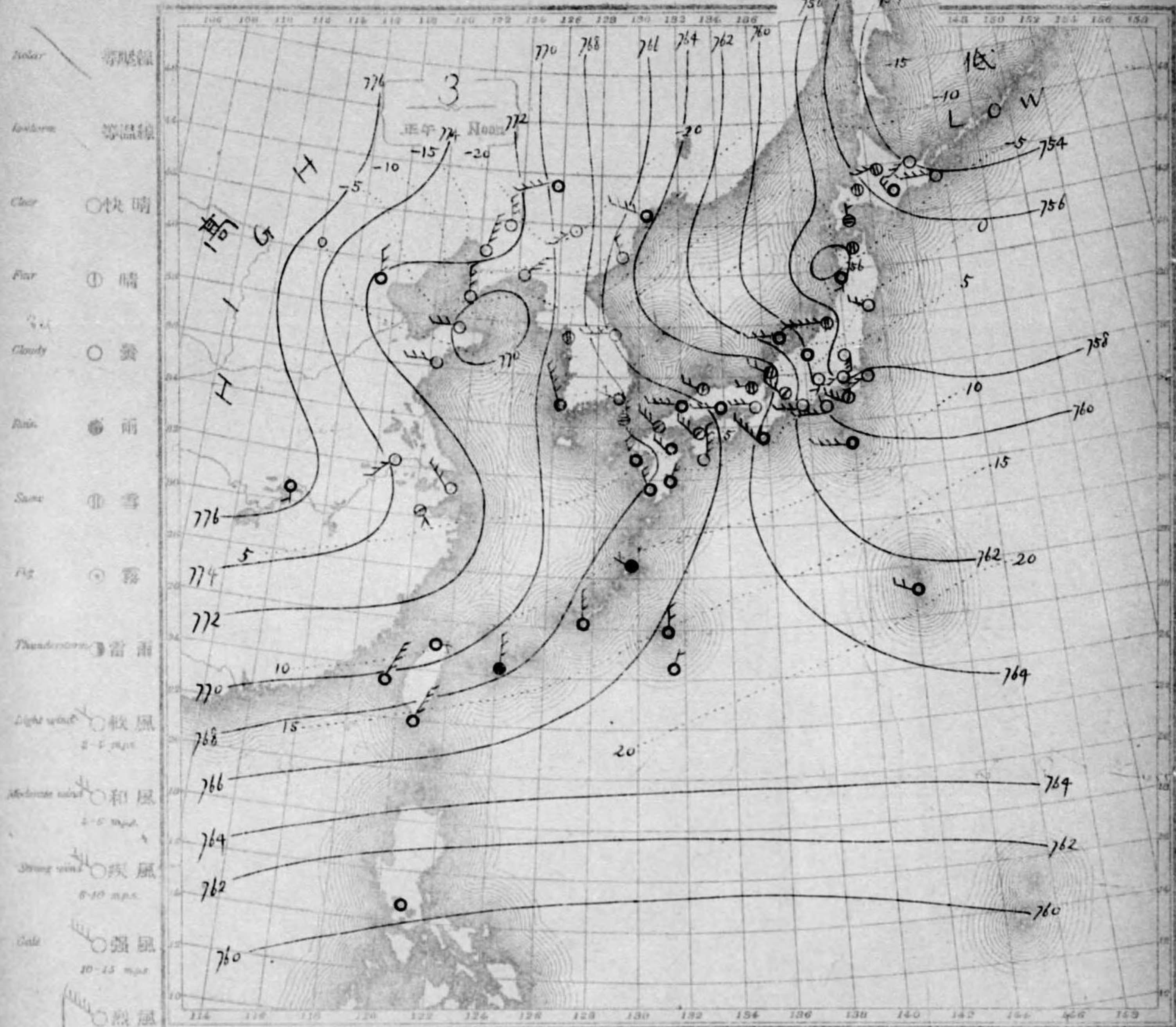
大正八年一月五日... 中央氣象臺

JANUARY

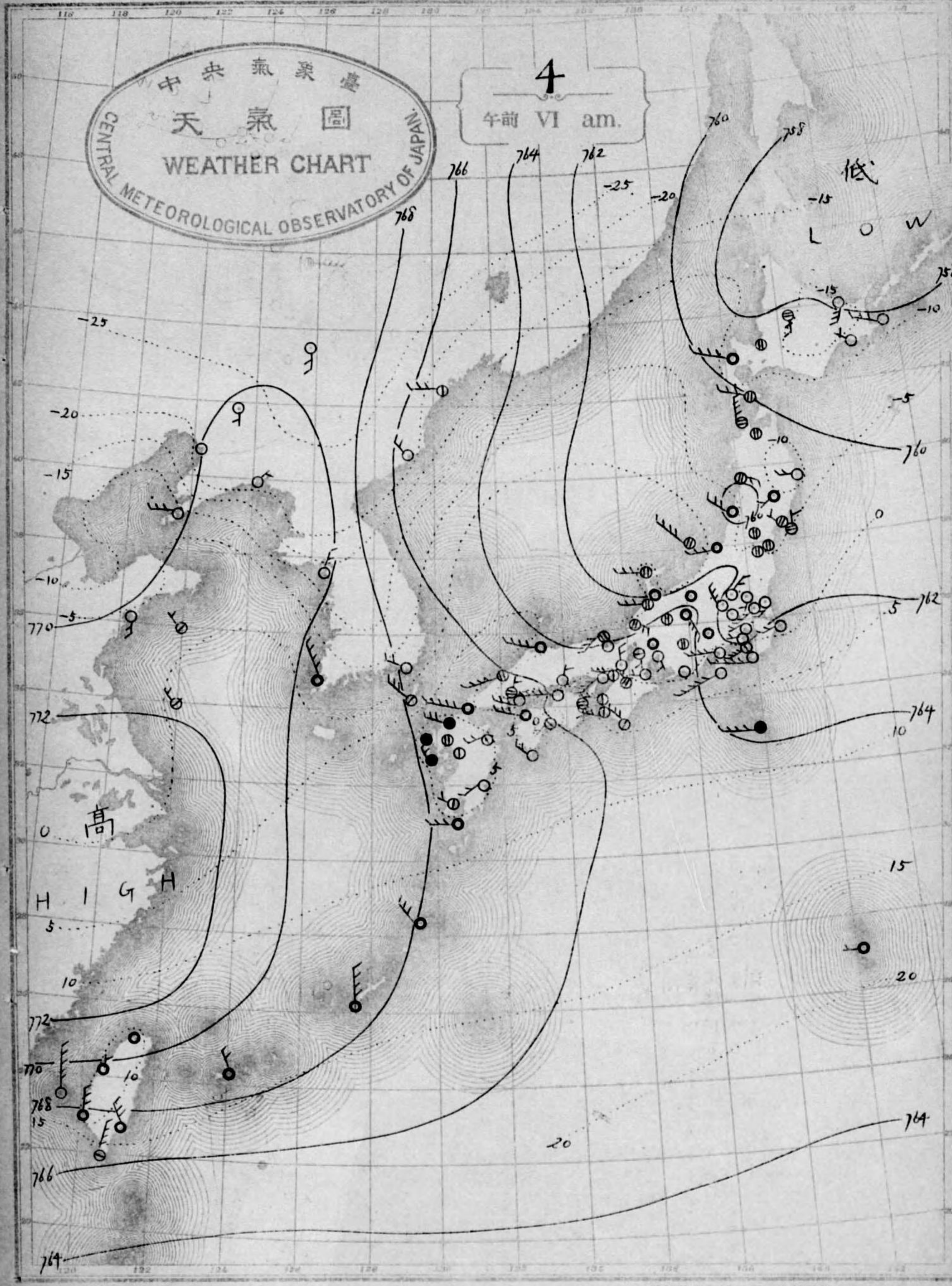
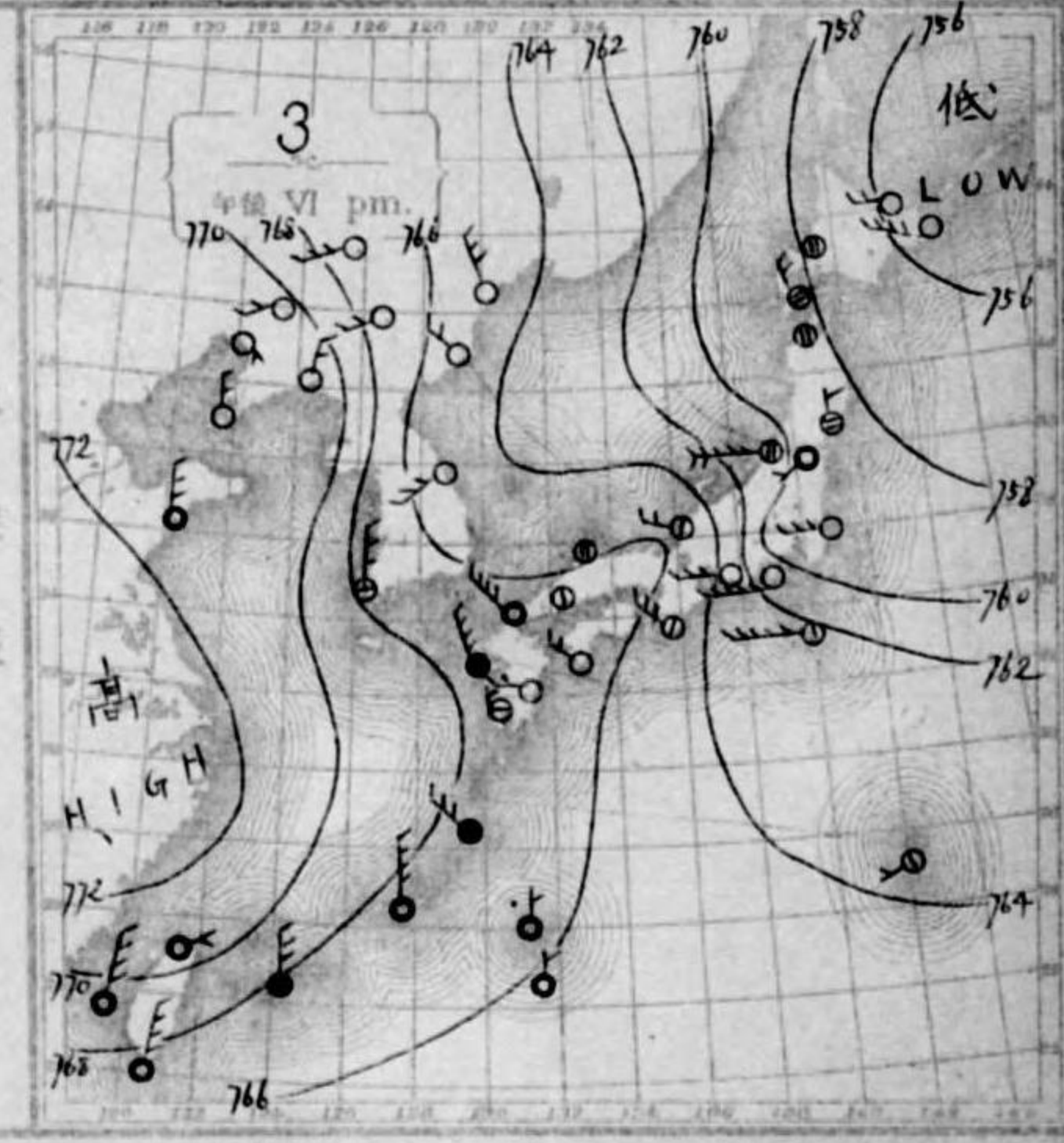
1919



大正八年一月五日... 中央氣象臺



天氣概況
 氣壓：十島南部=低、楊子江域=高、南
 西、日本海、北岸、概、不、量、天、レ、仙、台、福
 島、附近、及、北、陸、地、方、降、雪、ス、然、レ、ト、毛、九、州
 日、東、東、至、北、洋、岸、及、内、海、東、部、ニ、
 天、氣、晴、朗、一、レ、ト、寒、氣、強、シ



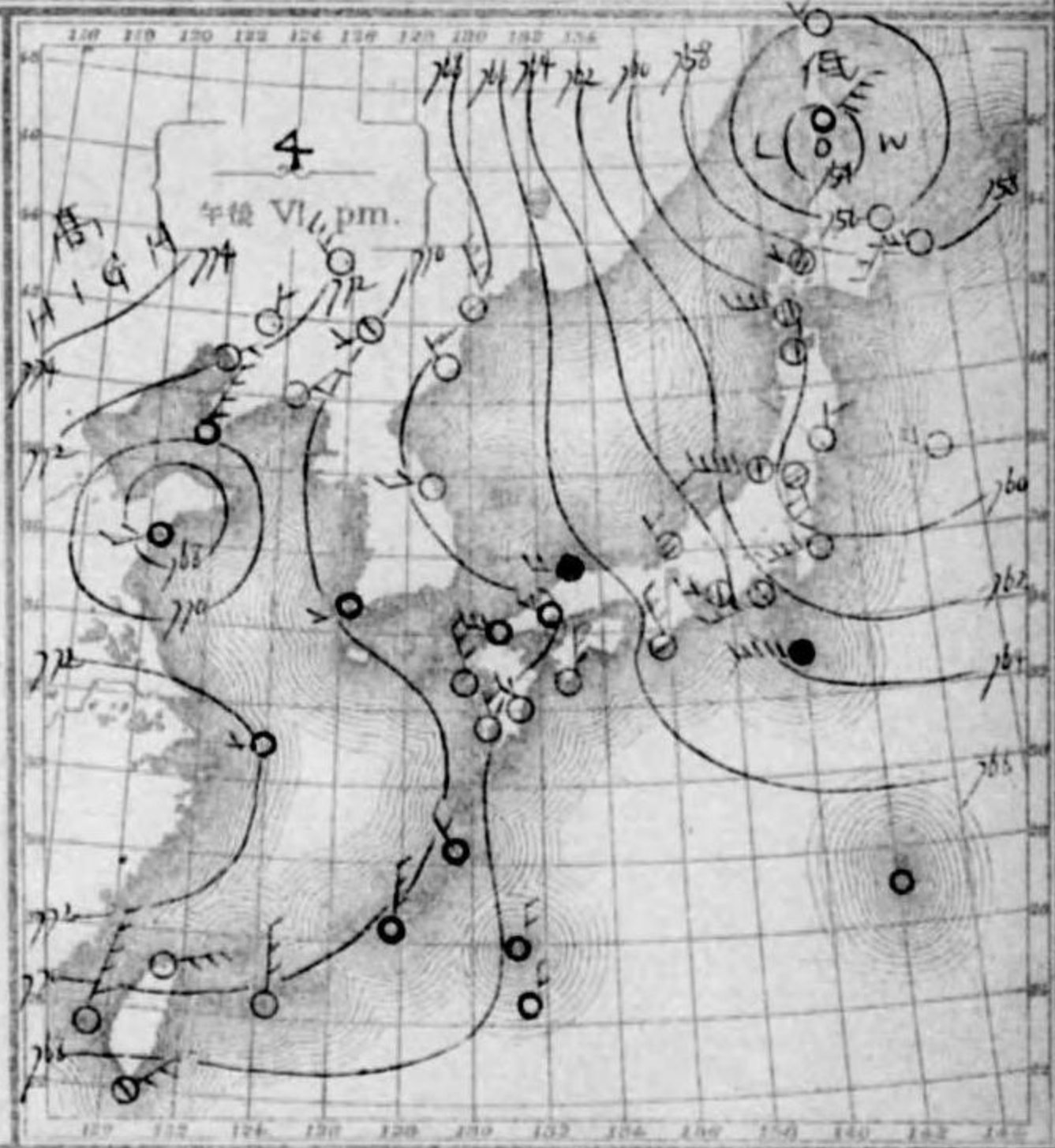
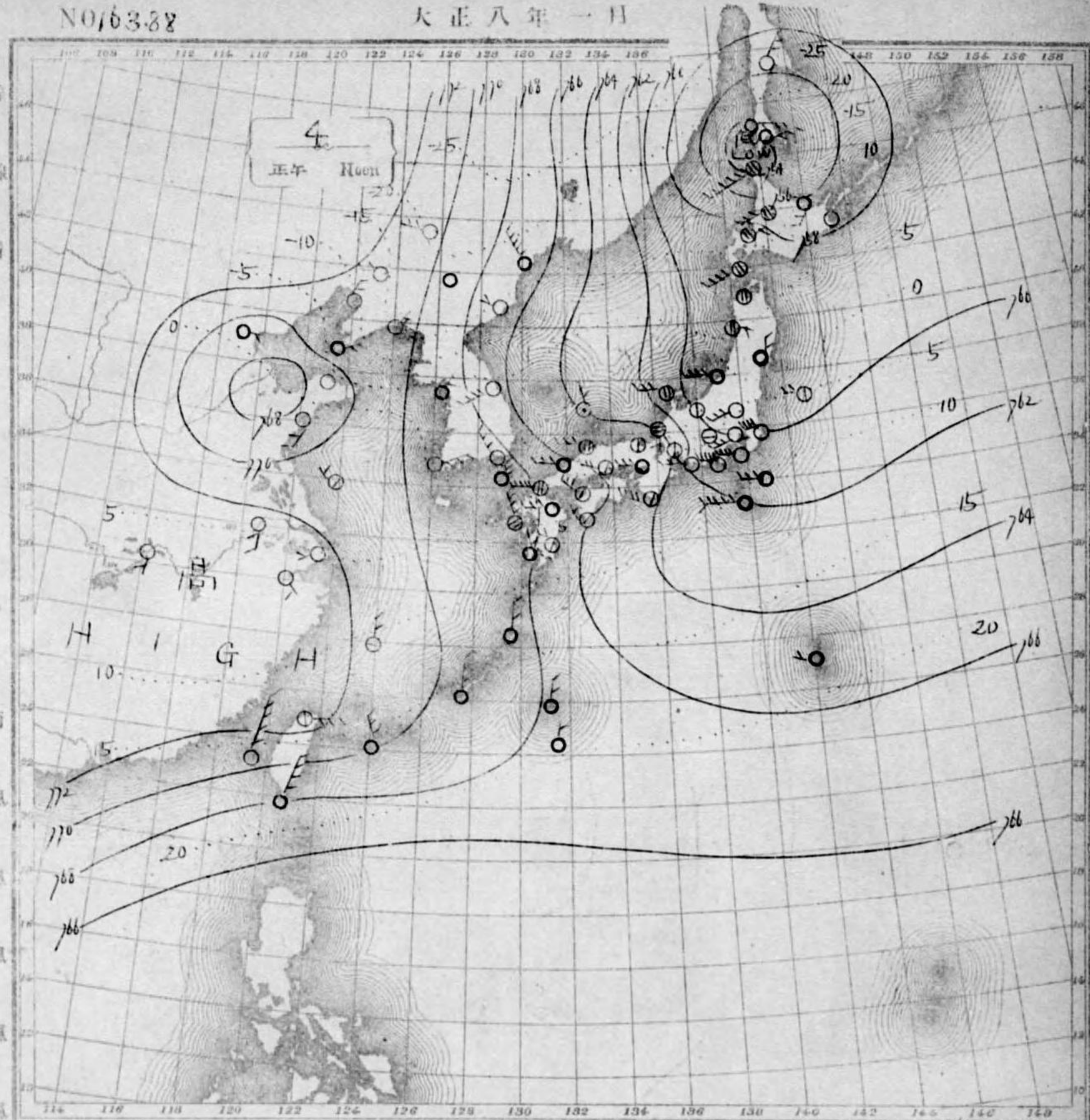
中央氣象臺
 天氣圖
 WEATHER CHART
 CENTRAL METEOROLOGICAL OBSERVATORY OF JAPAN

4
 午前 VI am.

No. 6338

大正八年一月

- Barometer 气压
- Thermometer 气温
- Cloud 快晴
- Fair 晴
- Cloudy 曇
- Rain 雨
- Snow 雪
- Fog 霧
- Thunderstorm 雷雨
- Light wind 和風
- Medium wind 疾風
- Strong wind 強風
- Very strong wind 烈風
- Storm 暴風
- Stormy 暴風
- Hurricane 暴風



天氣概況

昨日黃河、下流域より来りし低氣壓、今朝日本海西部に在りし七百六十兆、午後、西へ大陸に向氣壓、昔より、蒼蒼と七百七十兆、来りし、北西風吹、日本海沿岸、降雪し、太平洋沿岸、内海地方、快晴あり、又琉球、七好、晴、一、朝、朝、又、滿洲、ハ、寒、氣、加、し、

天氣豫報

南日本諸島、北東風、九州南部、南道、南道、瀬上、北、西、風、晴、九州、北、部、山、陰、道、北、部、風、晴、北、道、奥、羽、北、部、風、晴、北、道、東、部、北、西、風、曇、北、道、西、部、北、西、風、曇、

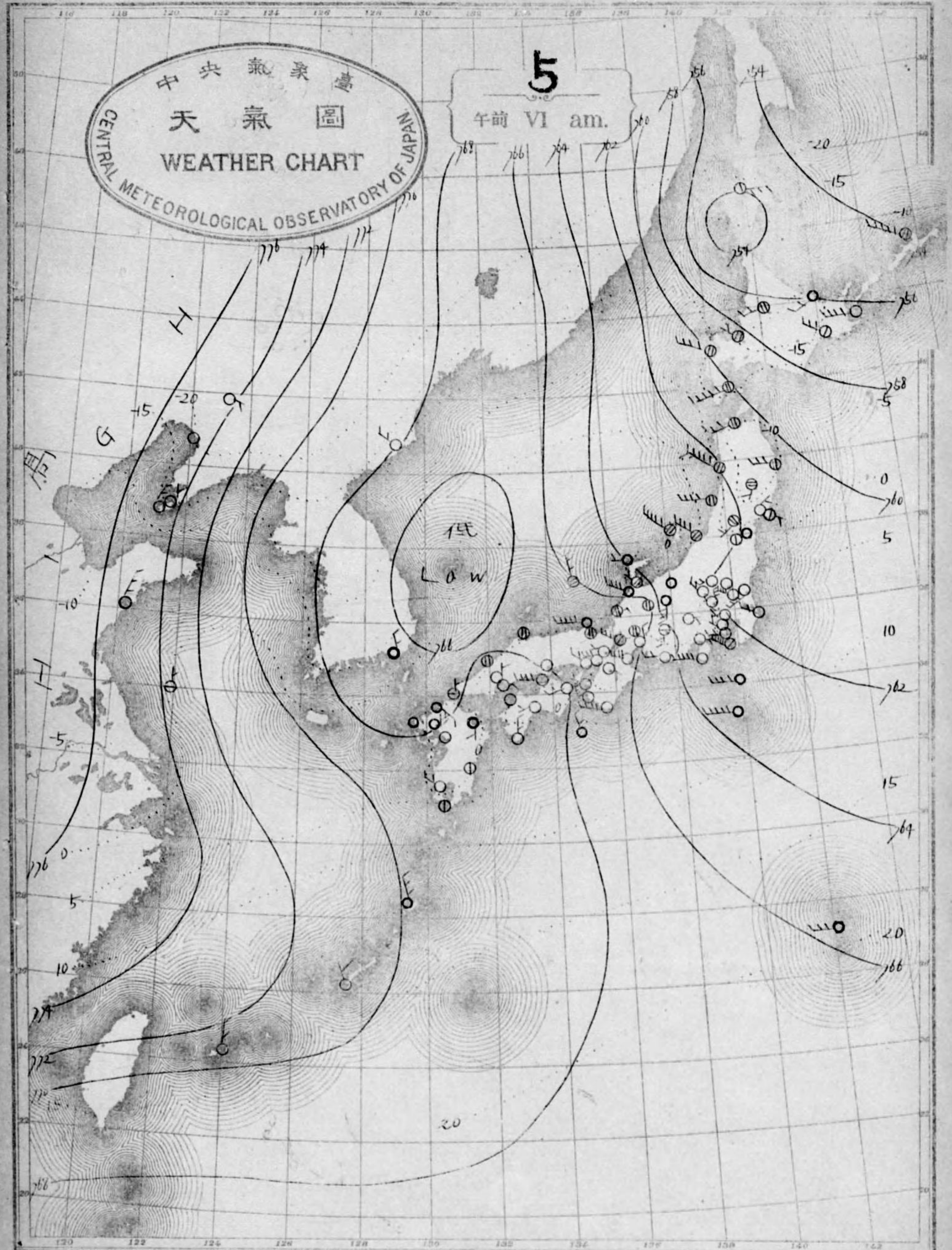
JANUARY

1919

中央氣象臺
天氣圖
WEATHER CHART
CENTRAL METEOROLOGICAL OBSERVATORY OF JAPAN

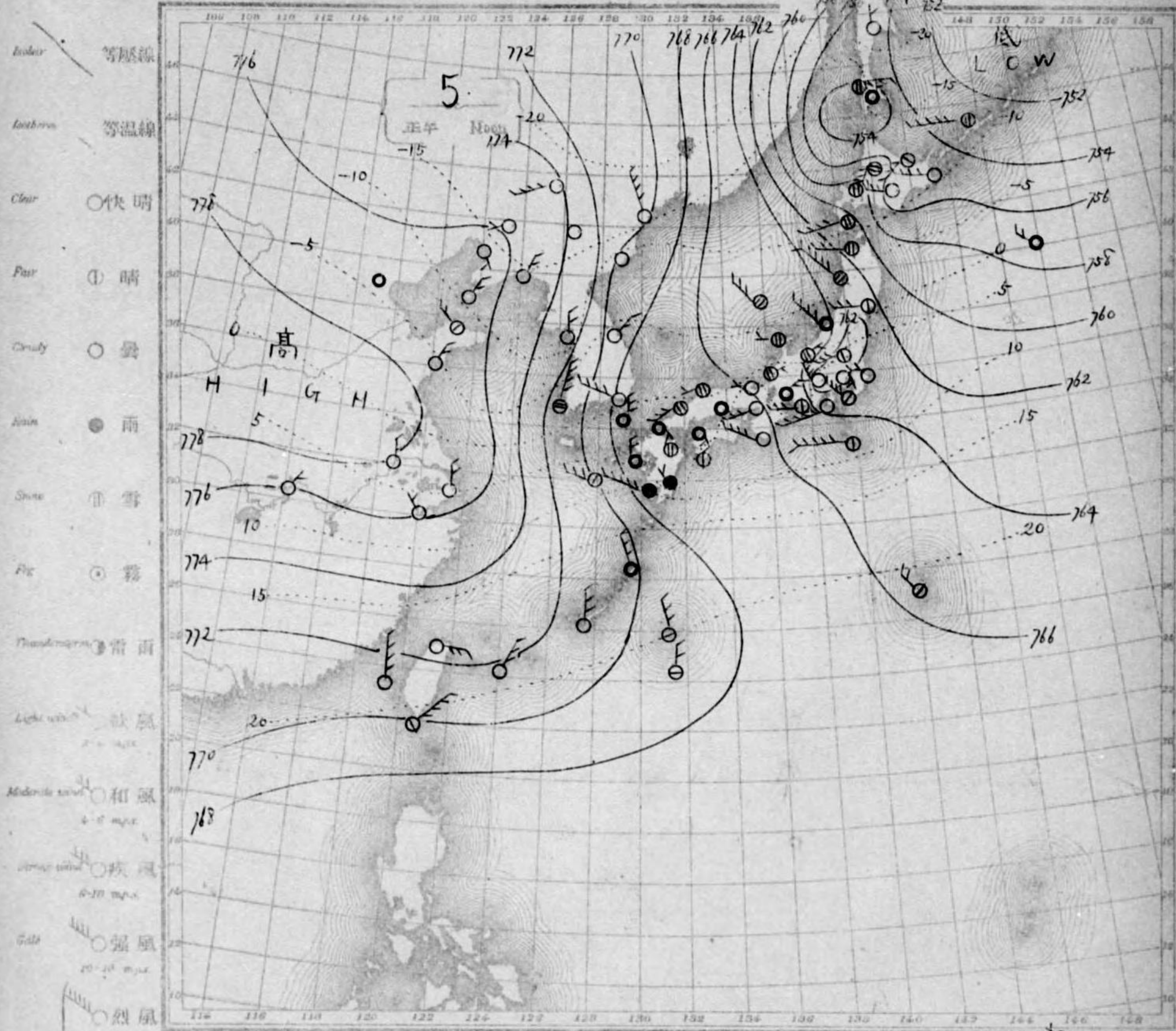
5

午前 VI am.



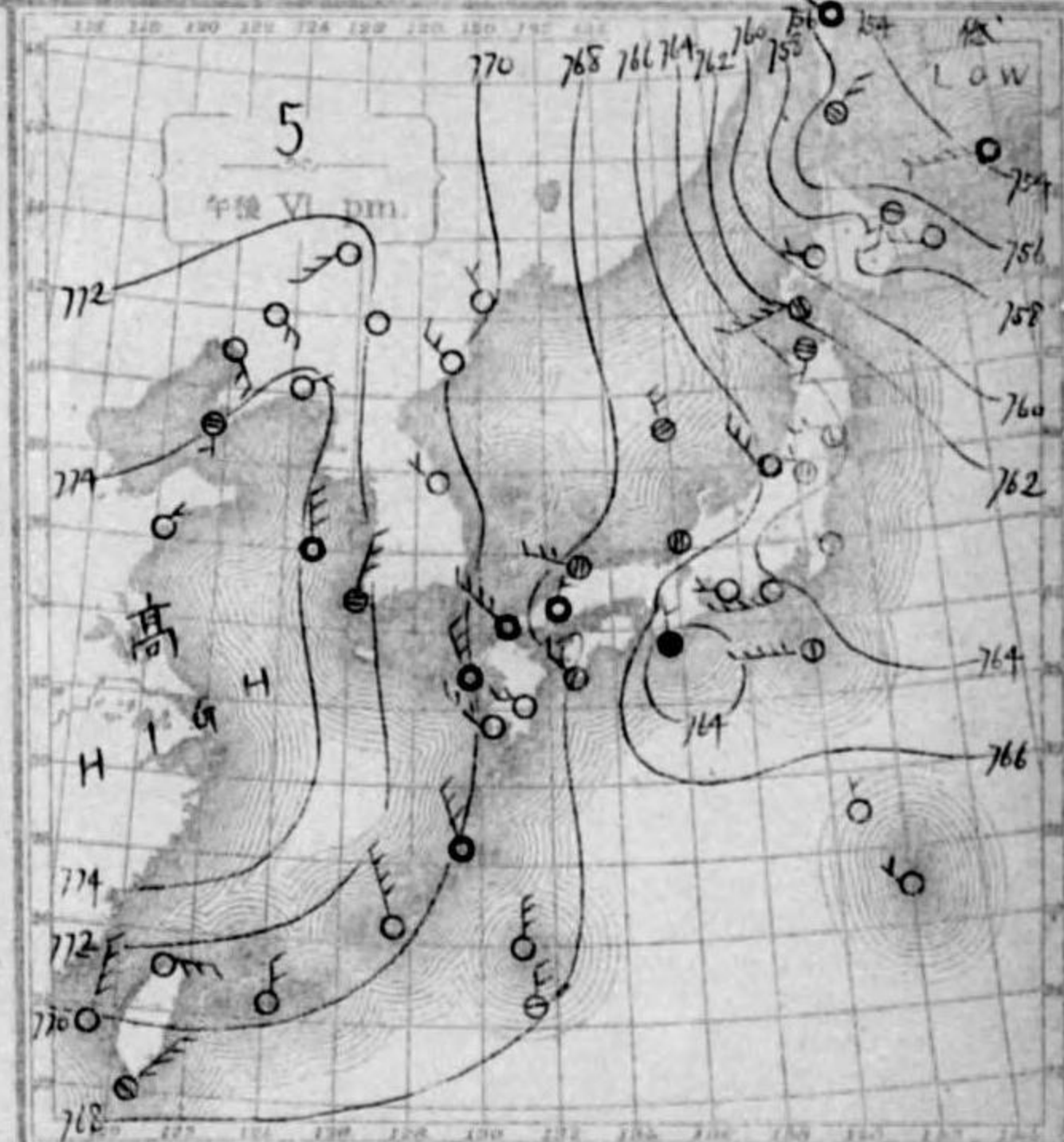
No16389

大正八年一月



- 等壓線
- 等溫線
- 快晴 ○
- 晴 ⊙
- 曇 ○
- 雨 ●
- 雪 ⊖
- 霧 ⊙
- 雷雨 ⊖
- 微風
- 和風
- 疾風
- 強風
- 烈風
- 暴風
- 暴風
- 暴風
- 暴風
- 暴風

天氣概況
 高氣壓場子江域ヨリ黄海及東海ニ迫リ
 七百七十ニ行シ示シ低氣壓蒙古北東部ニ在
 未ク止マズ進シ太平洋沿岸及内地地方
 二テハ天氣晴朗トシ朝鮮ニハ晴曇相半ス

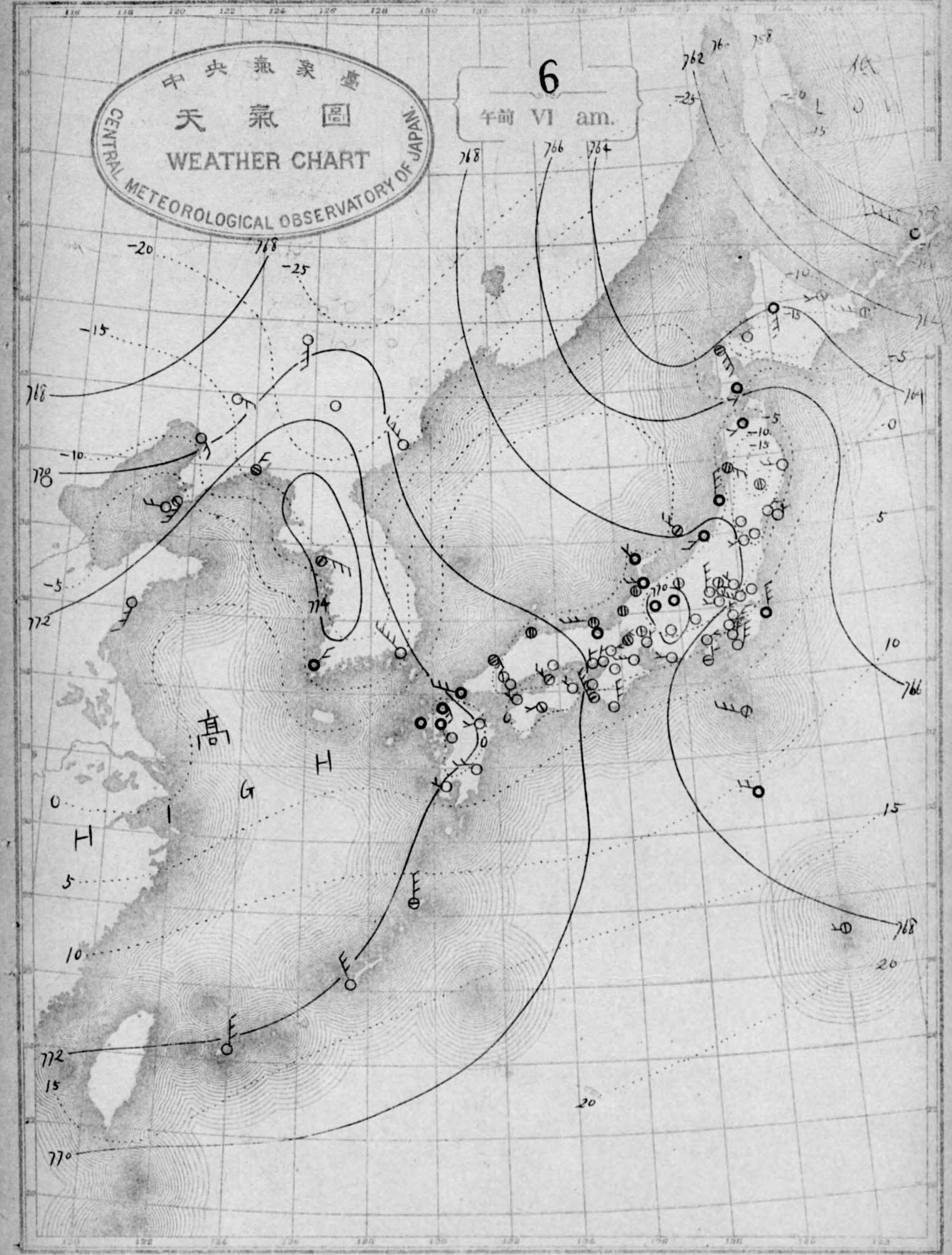


大正八年一月五日... 中央氣象臺

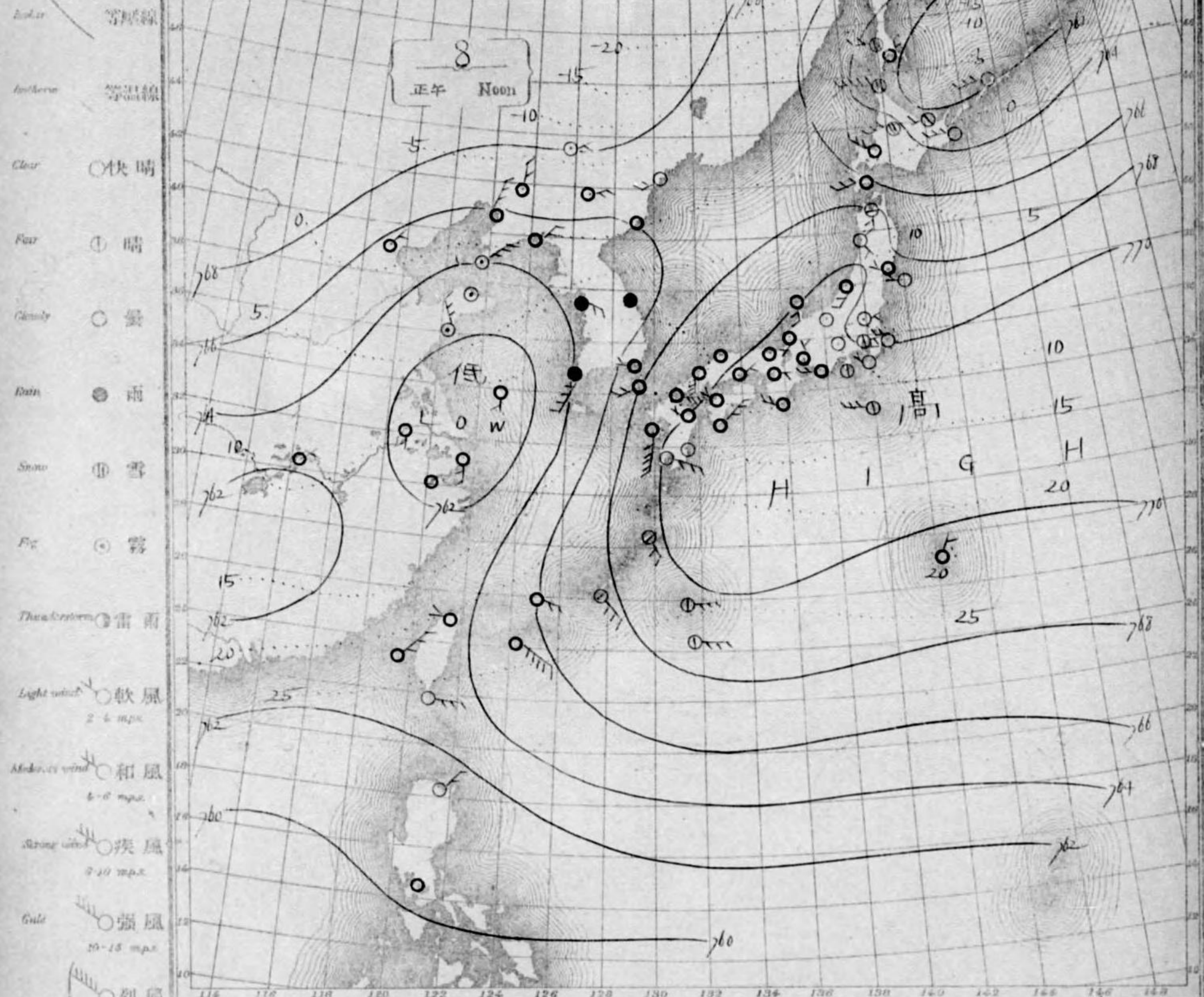
JANUARY 1919

中央氣象臺
 天氣圖
 WEATHER CHART
 CENTRAL METEOROLOGICAL OBSERVATORY OF JAPAN

午前 VI am.



可設物檢器... 大正八年一月六日... 中央氣象臺

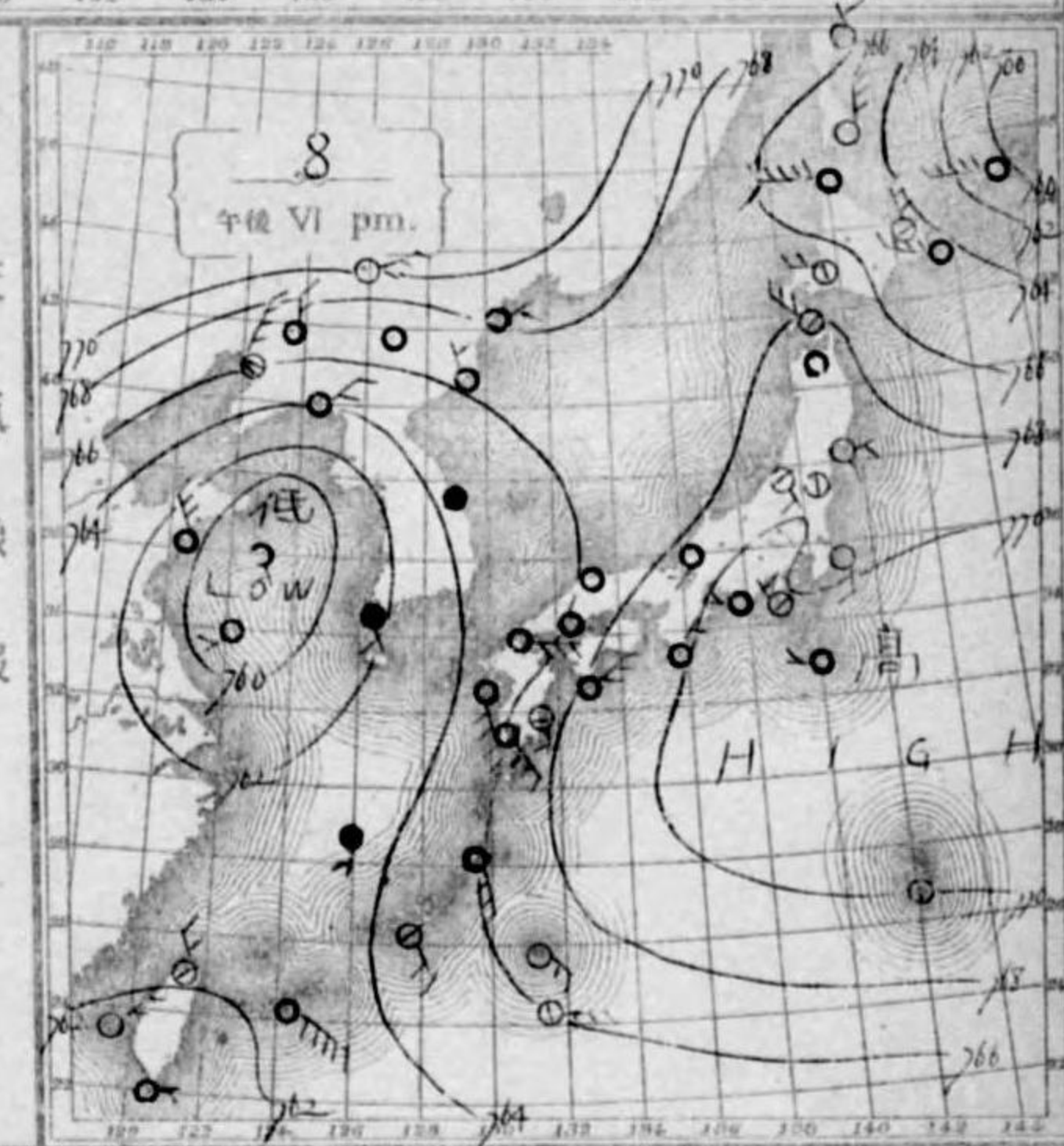


天氣概況

低氣壓日本海南部及佐渡附近在下午六時共東北東進
行而高氣壓在蒙古附近小笠原列島北東方
上在九州以東與羽地方有軟弱不雨之勢
シモ北海道三八層天ナリ、琉球三八層天ナリトモ台灣
ニハ好晴ノ所ナリ

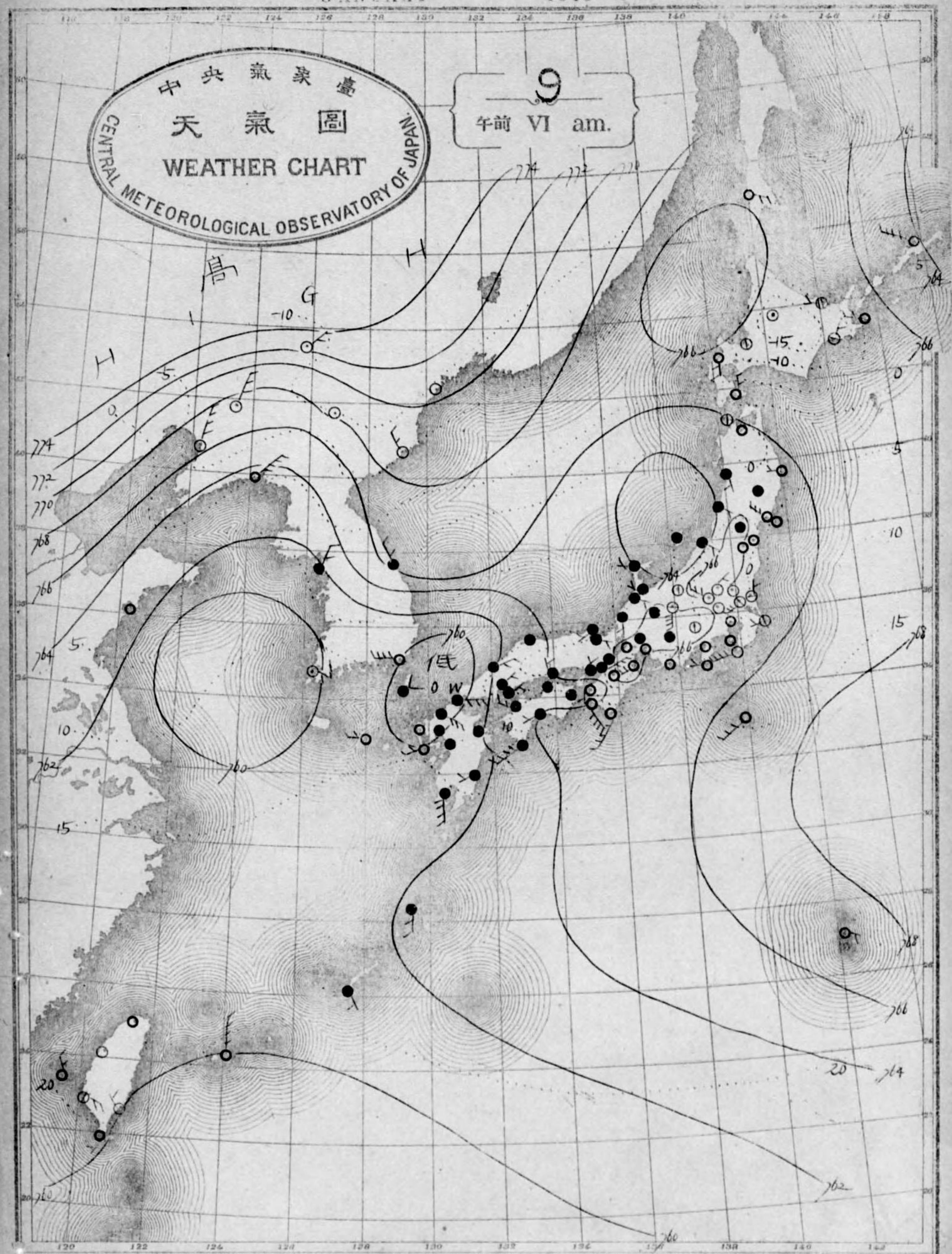
天氣豫報

南諸島ハ北東風雨九州南岸南海道南海部南戶
坂ハ北東風雨九州北部山陰道ハ北西風雨東海道
中山道ハ南西風雨北陸道與羽北海海道ハ北西風雨



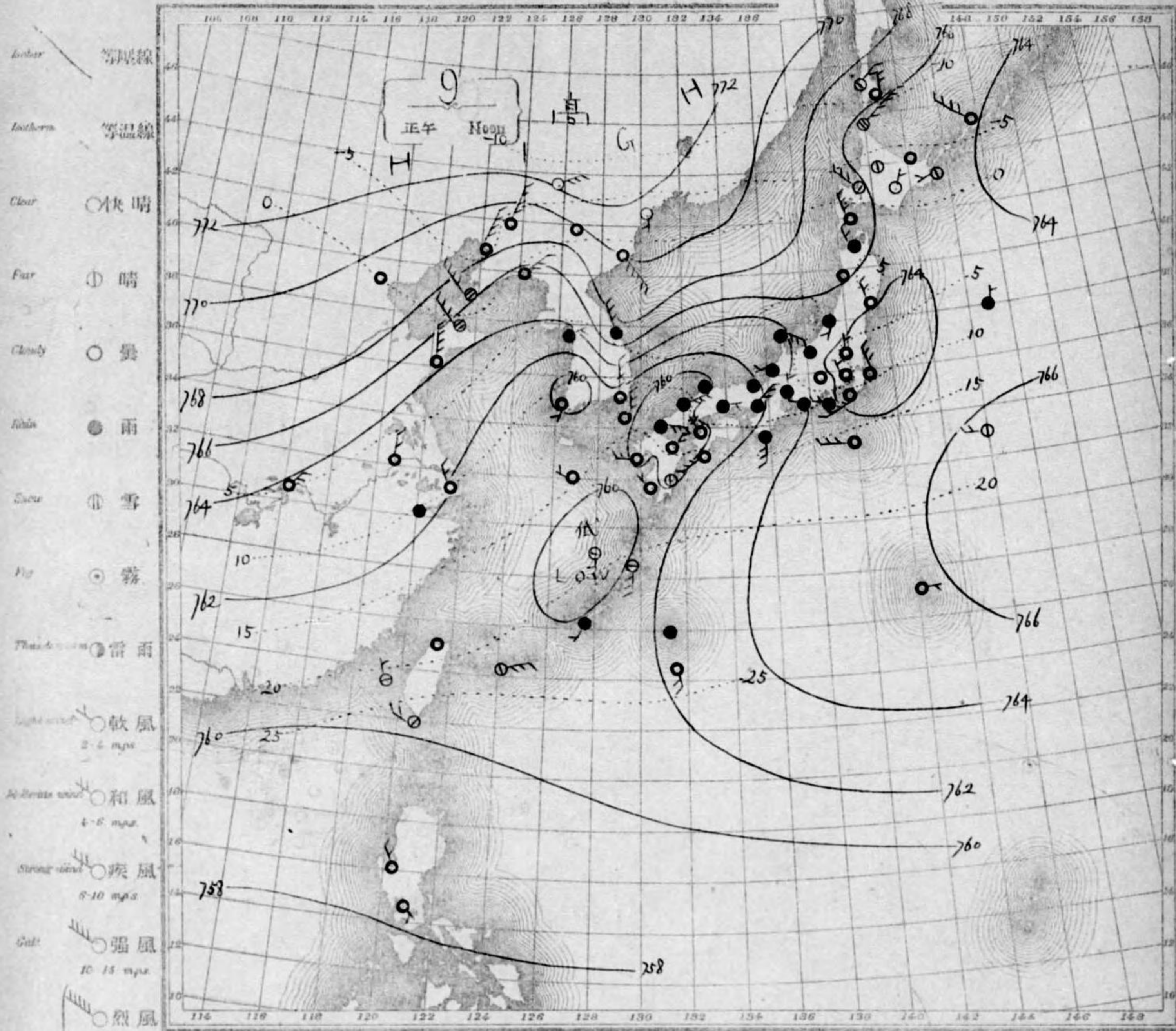
中央氣象臺
天氣圖
WEATHER CHART
CENTRAL METEOROLOGICAL OBSERVATORY OF JAPAN

9
午前 VI am.



No. 16393

大正八年一月

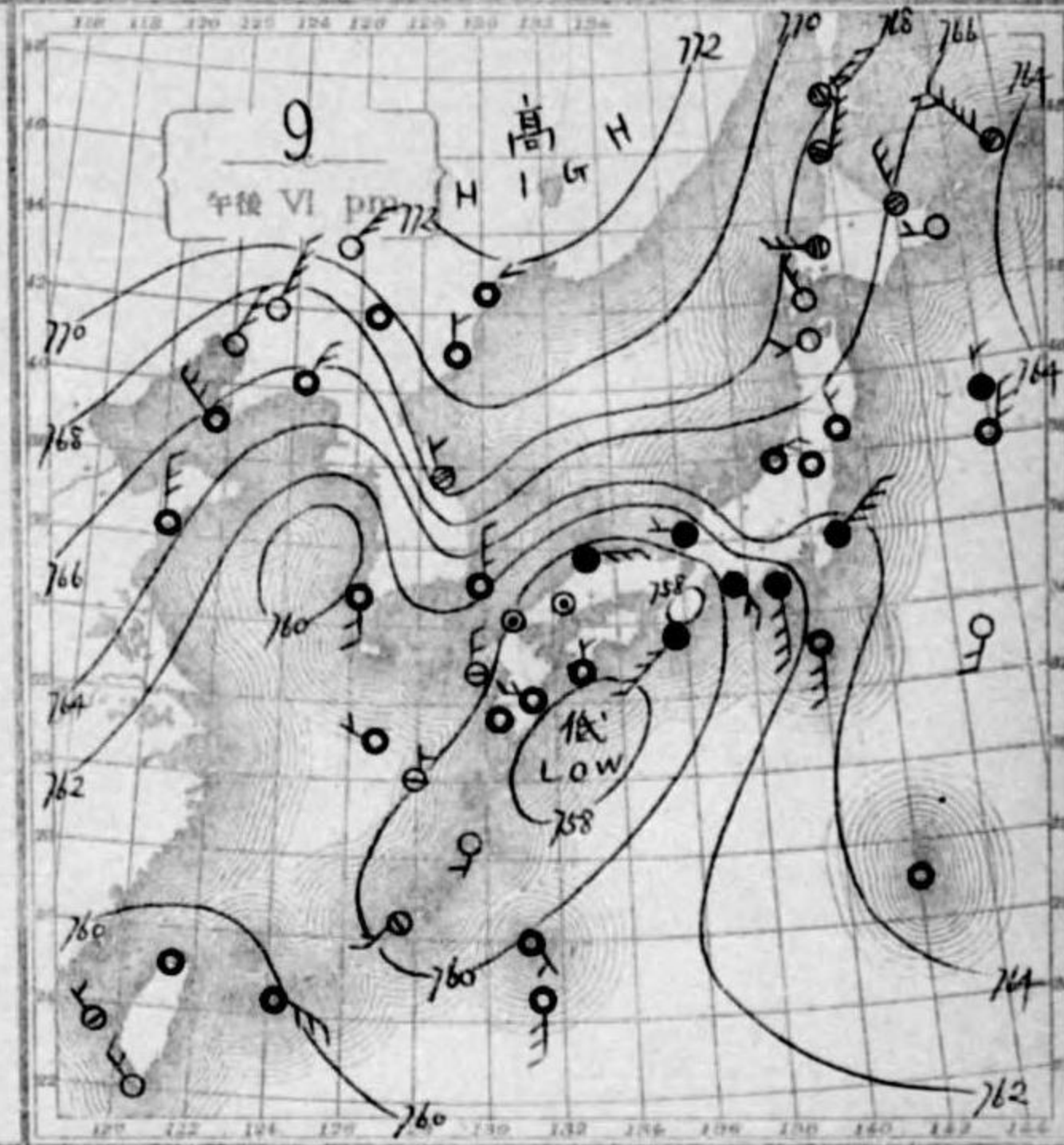


天氣概況

低氣壓八丈島沖ニ在リテ東北東ニ進ム又支那東海及台灣南東部沖合ニモ低氣壓ノ存スモアリ而シテ高氣壓ハ西北比利亞東部ノ滿洲北部ニ在リテ存ス京及以西ハ好晴ノ所多クシトモ東ハ概テ曇天ニシテ西ニ地方及信龍高原ニテハ降雪ス

天氣豫報

南西諸島九州南海道南部瀬戸内山陰道北東ノ國天氣更々ト東海道中山道ノ北東ノ風雨又ハ雪北陸道奥羽ノ北東ノ風雪北海道北西ノ風曇

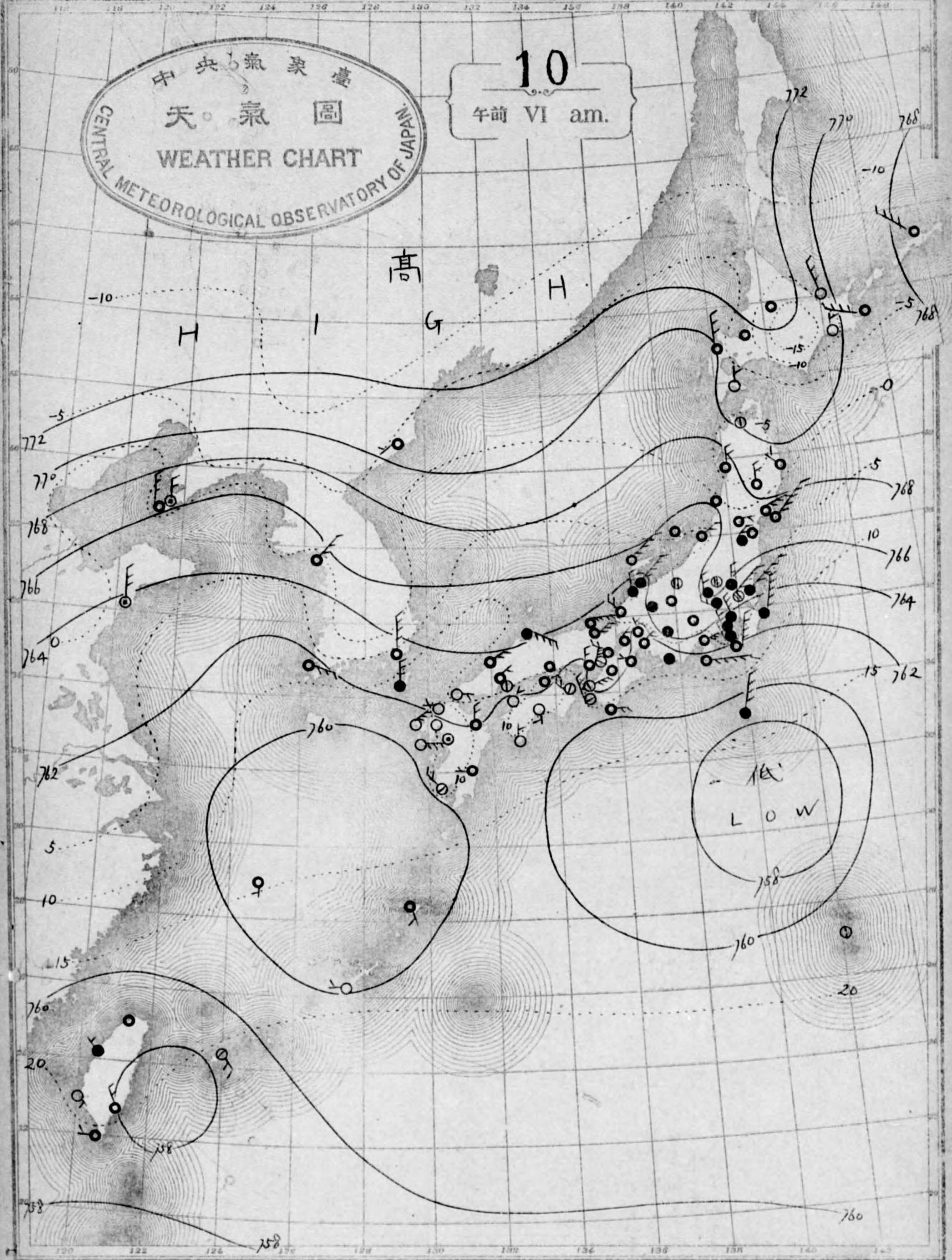


大正八年一月五日丁卯時三區田部市京東
 總發行所 東京市本町一丁目 中央氣象臺
 印刷所 東京市本町一丁目 中央氣象臺

JANUARY 1919

中央氣象臺
 天氣圖
 WEATHER CHART
 CENTRAL METEOROLOGICAL OBSERVATORY OF JAPAN

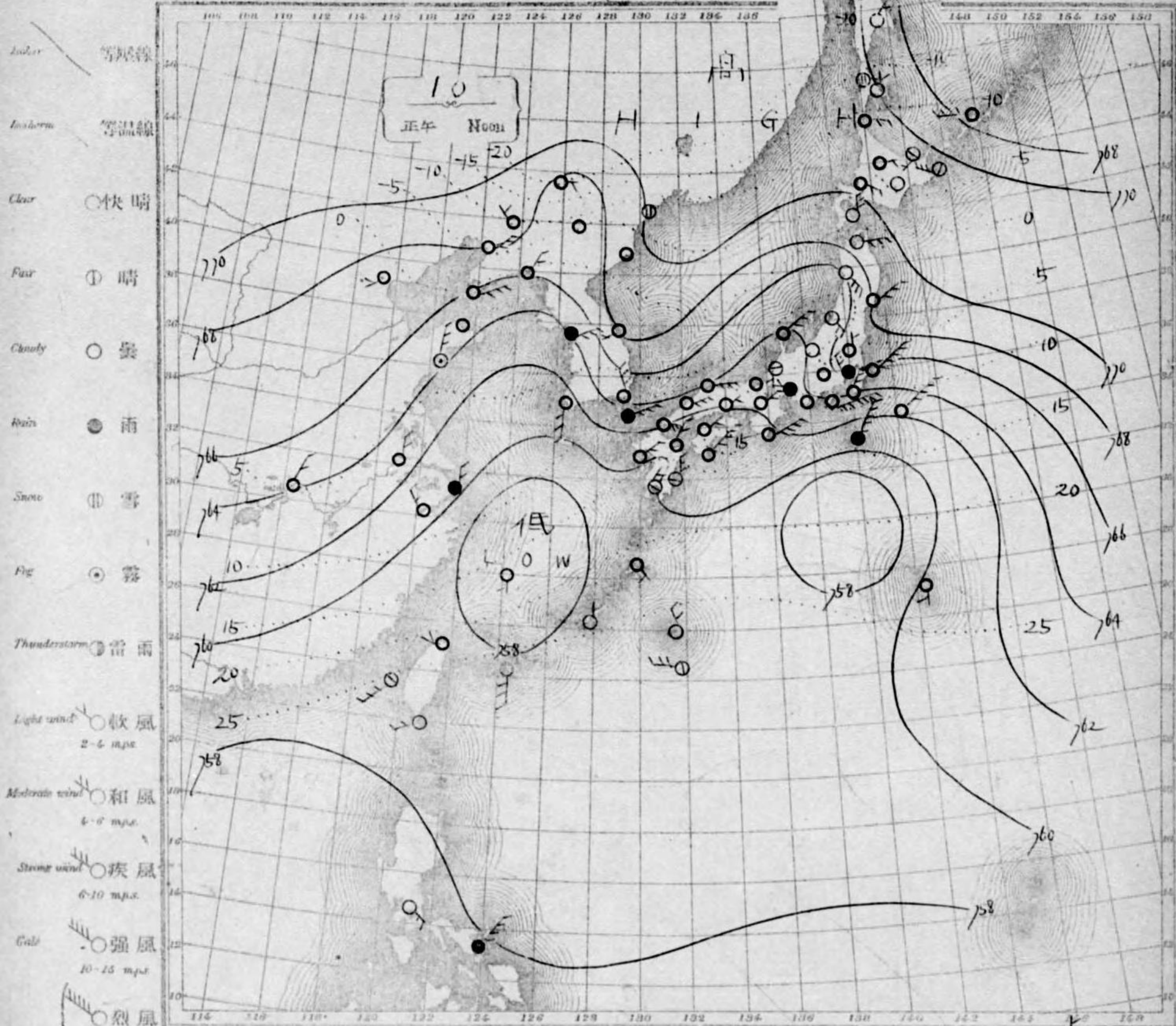
10
 午前 VI am.



可閱物價券第三號日七月三年七十一第
 行號同一日每行額日十月一年八正大
 號三九三六一第圖氣天

NO. 6394

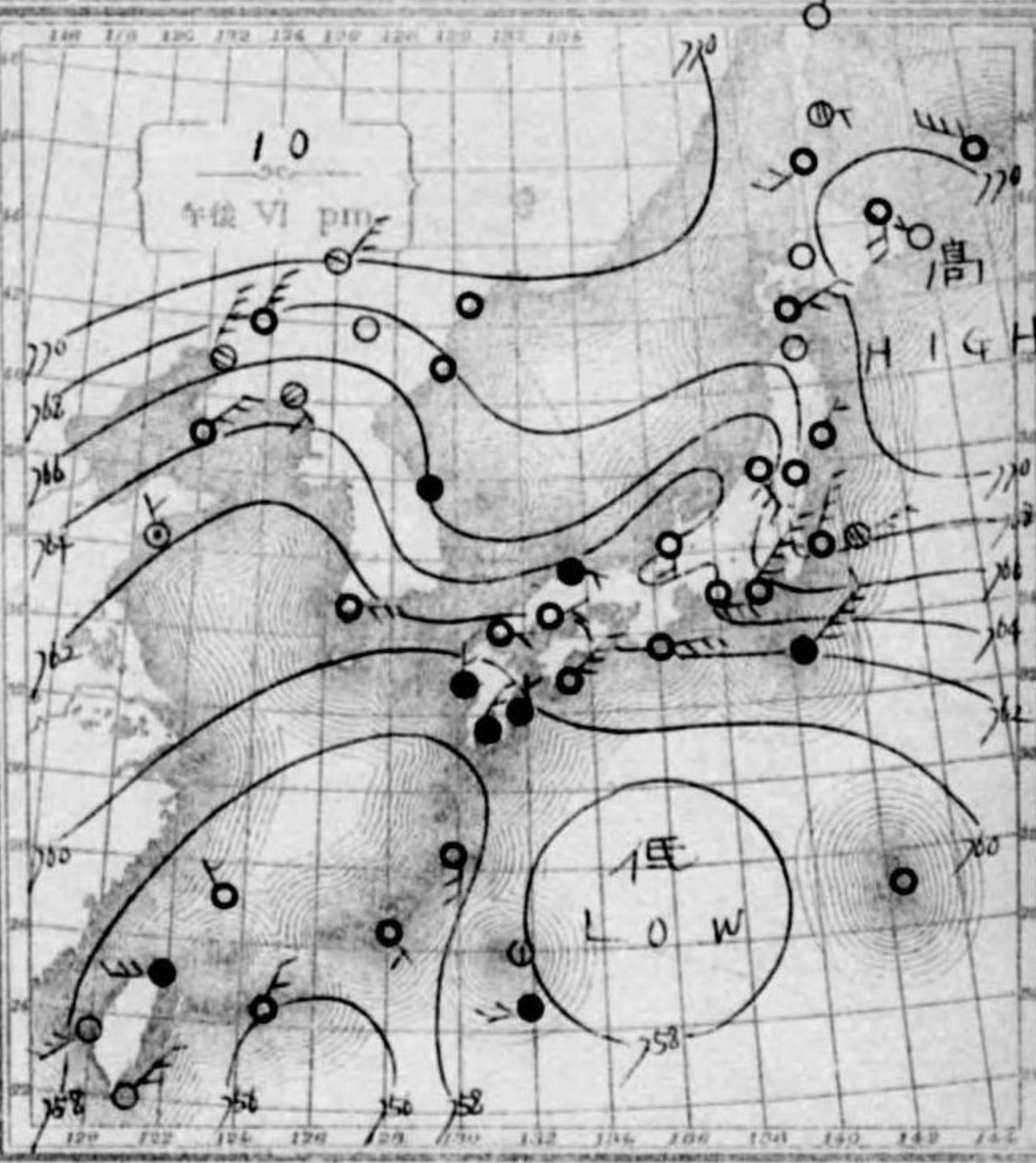
大正八年一月



- 雪風線
- 等温線
- 快晴
- 晴
- 曇
- 雨
- 雪
- 霧
- 雷雨
- 軟風 (2-5 m.p.s.)
- 和風 (4-10 m.p.s.)
- 疾風 (6-10 m.p.s.)
- 強風 (10-15 m.p.s.)
- 烈風 (15-20 m.p.s.)
- 烈風 (20-25 m.p.s.)
- 颶風 (25-30 m.p.s.)
- 颶風 (30-40 m.p.s.)

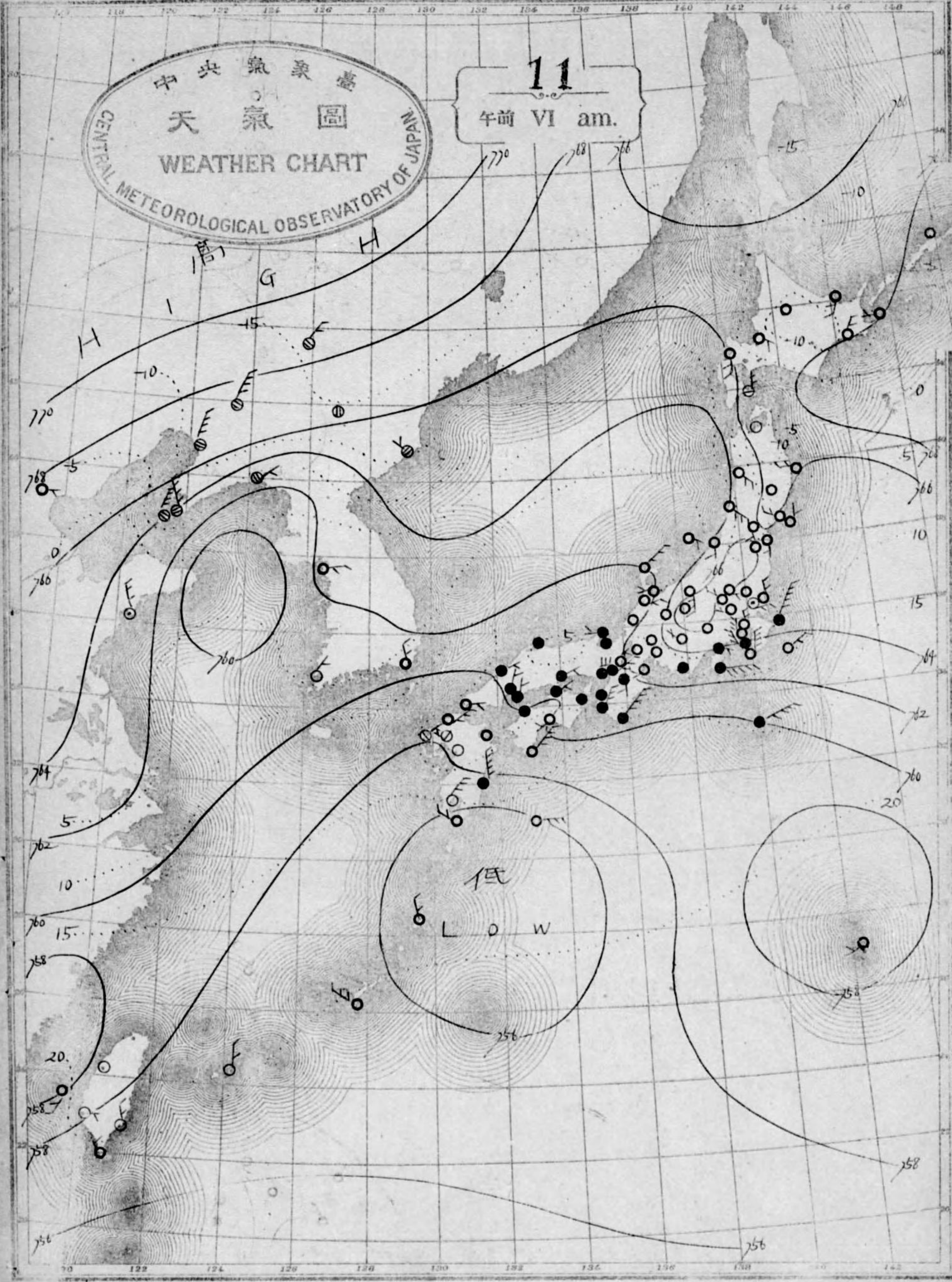
天気概況
 昨日支那東海に在りし低氣壓は東北東に進み今朝九州南部に
 部沖合に在りし七百五十三程の低氣壓は東北東に進み今朝九州南部に
 間ニ低氣壓は存スルニテ高氣壓は北海道南東洋
 上ニ存シ七百六十八程の低氣壓は東北東に進み今朝九州南部に
 九州ヨリ房總地方ニ至ル太平洋岸ニテハ雨天下リ遠東半島
 ニハ北風強ク雪降リ朝鮮ニテハ晴雲相半ス

天気概況
 南諸島ハ北東風強ク九州南部南海道南部瀬戸内ハ
 北西風天氣良シ九州北部山陰道北西風曇東海道
 中山道北東風南北陸道奥羽ハ北東風曇北海道ハ南西
 風曇



JANUARY

1919

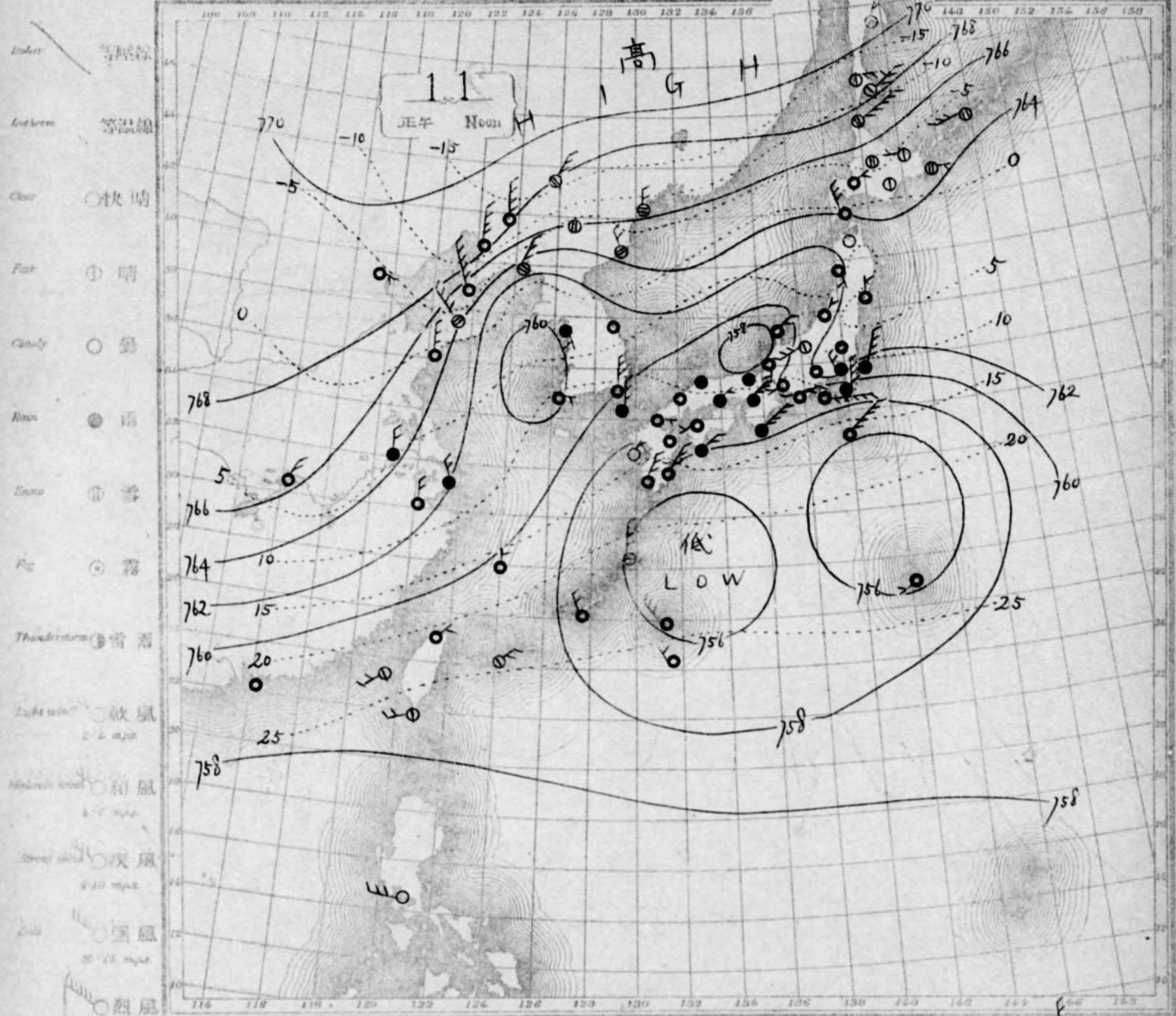


中央氣象臺
 天氣圖
 WEATHER CHART
 CENTRAL METEOROLOGICAL OBSERVATORY OF JAPAN

11
 午前 VI am.

NO.16395

大正八年一月

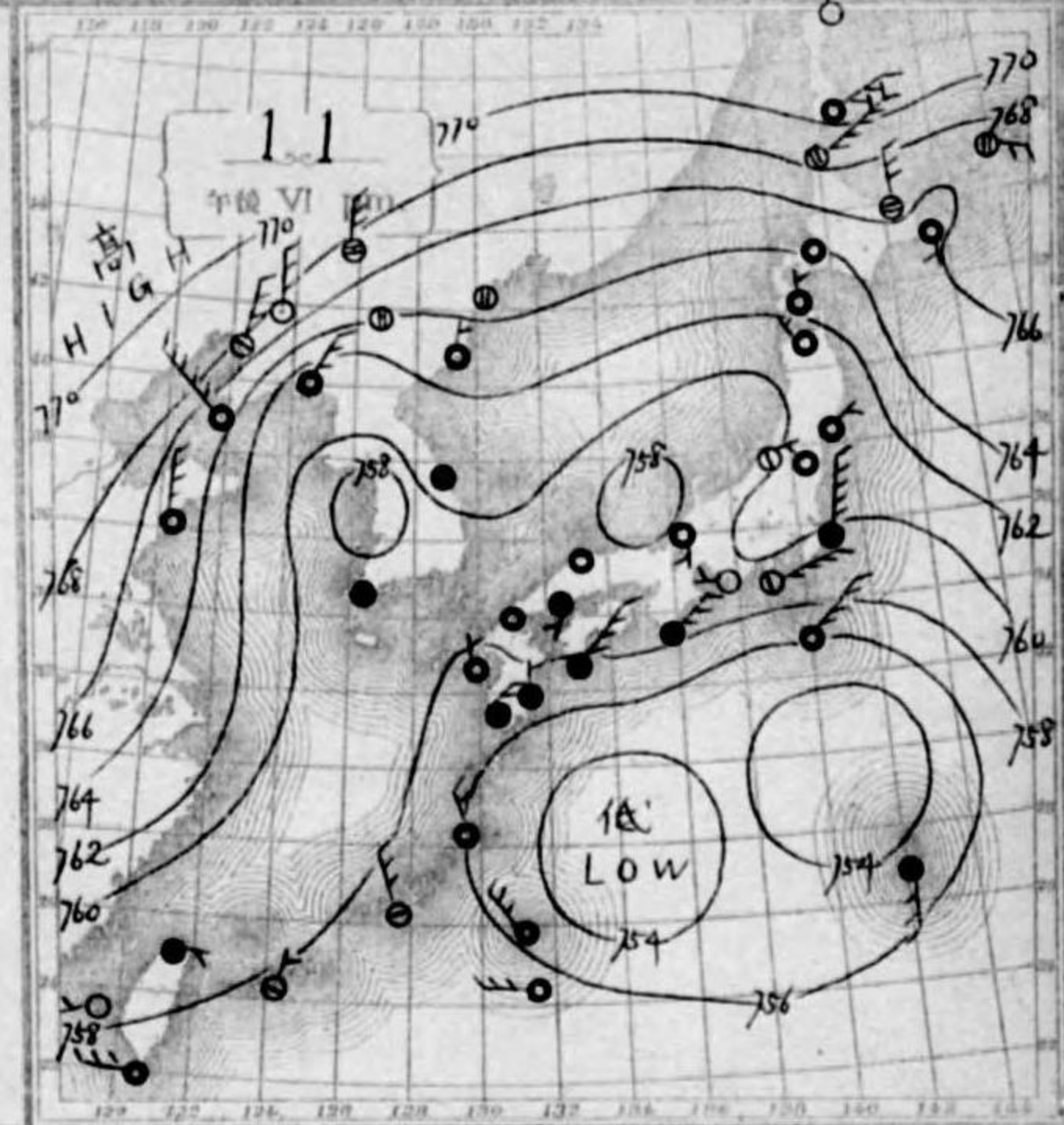


天氣概況

低氣壓日本海中部ニ在リテ東北東ニ進行ス又紀州沖ニ低氣壓ノ存スモノアリ而シテ高氣壓滿州ニ達シテ百七十度ヲ示ス地方ニテハ雨天ノ所多シ然レドモ本州中部ニテハ天氣晴朗ナリ

天氣豫報

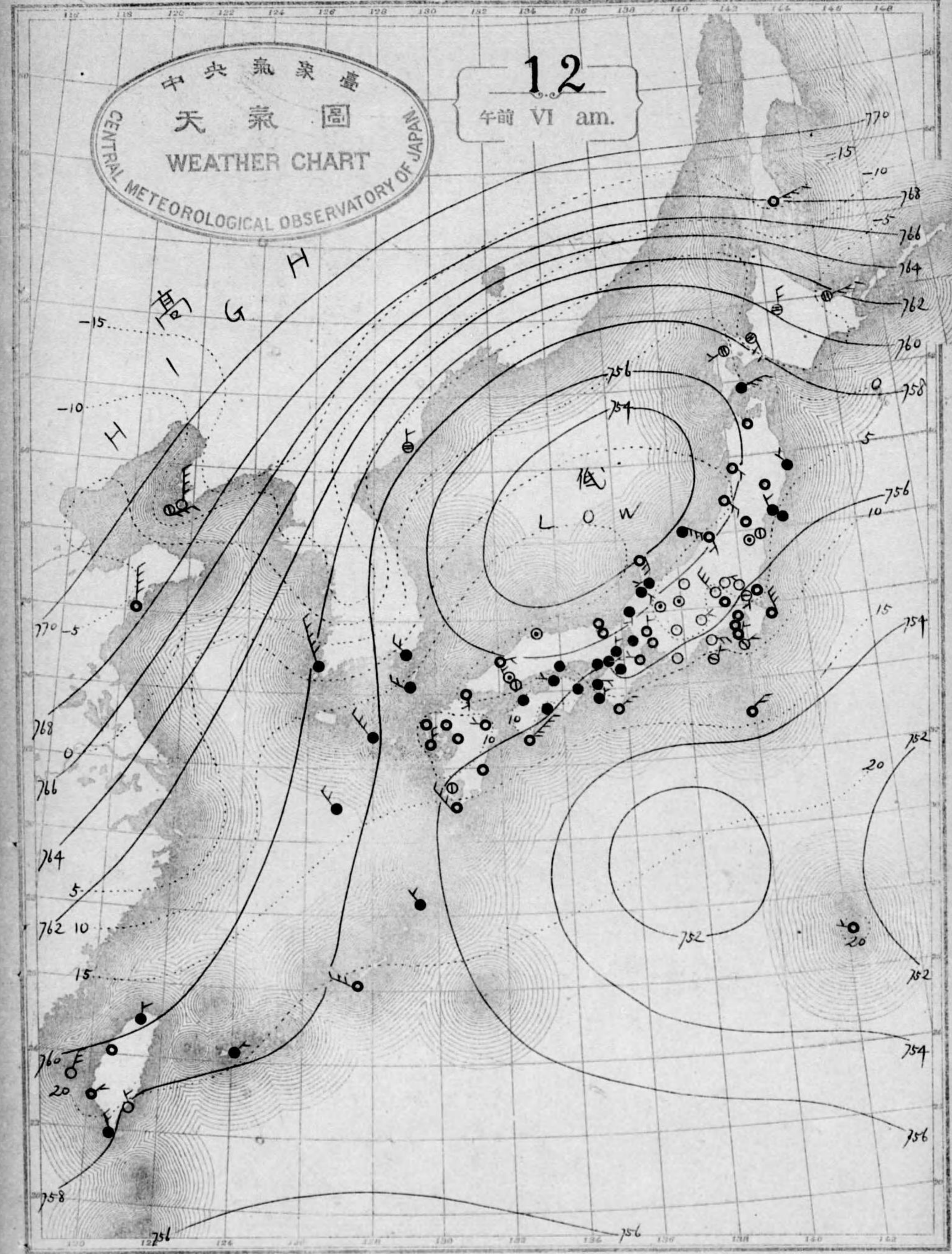
南西諸島「北東」風雨九州南部「南東」風雨
 南部東海「中山道」北西「風晴」瀬戸内
 奥羽東部「北山道」北西「風晴」瀬戸内
 海道西部「北山道」北陸道奥羽西部「北



JANUARY 1919

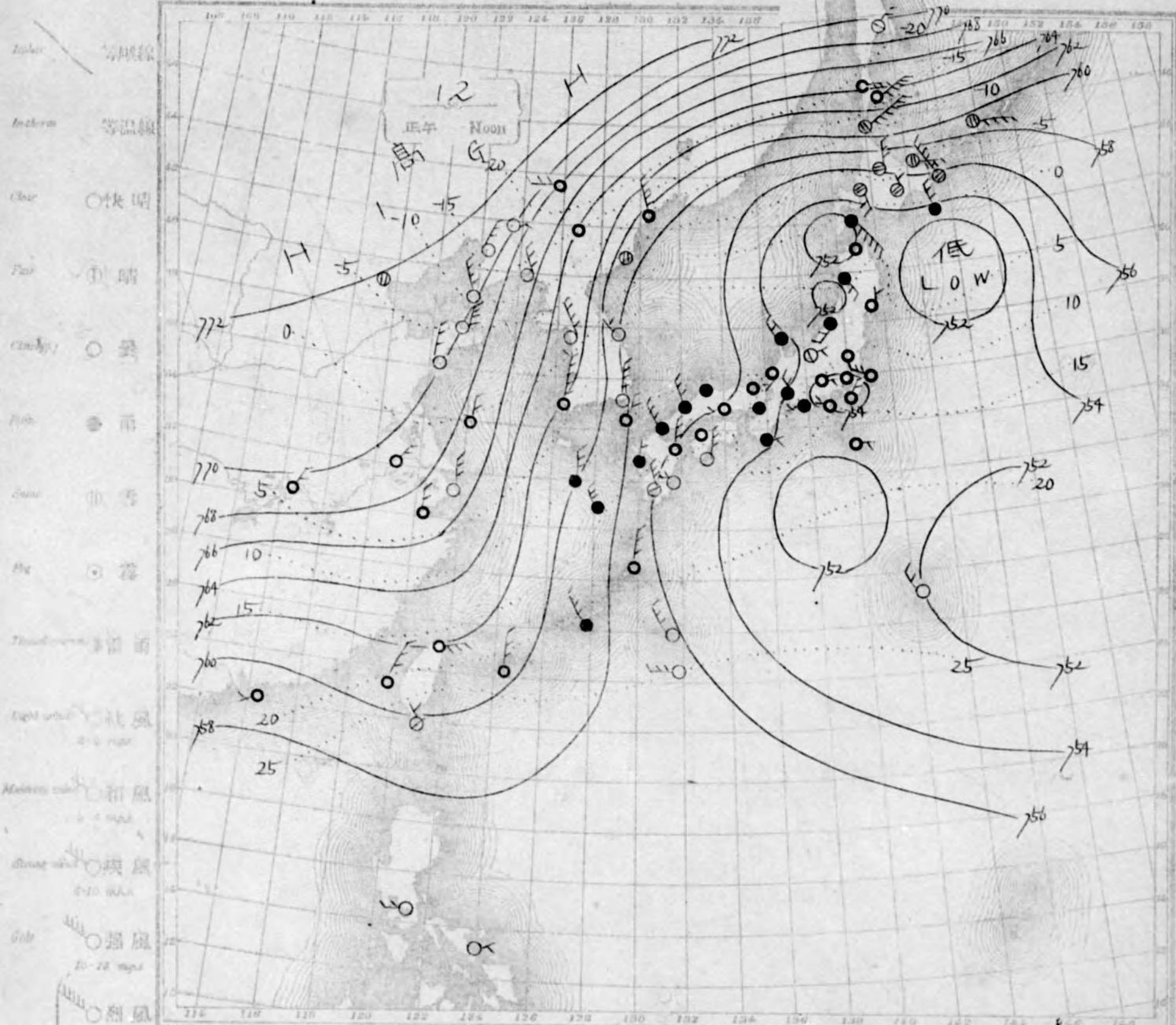
中央氣象臺
天氣圖
CENTRAL METEOROLOGICAL OBSERVATORY OF JAPAN
WEATHER CHART

12
午前 VI am.



可認物標記三番日七月三年七十二治國
 行發圖一日每行發日二十月一年八正天
 號九九三六一章圖氣天

大令所官取 地番五日丁壹町崎三區由壽市京東
 局五政承共種郵信定義 忠 田 山 堂 華 清 者 期 印
 所行發人大行發
 臺象氣央中

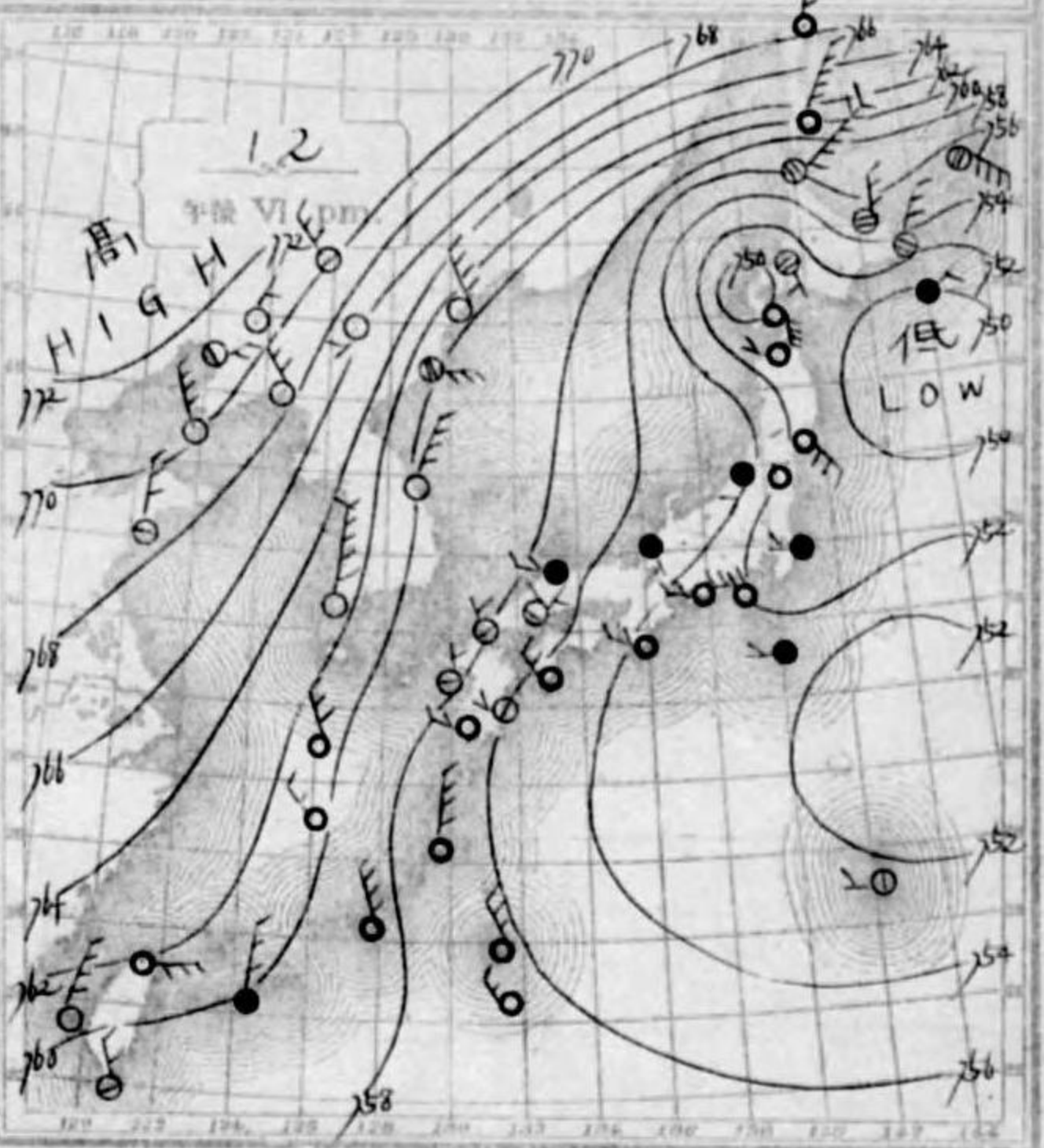


天氣概況

低氣壓十島南部去り大陸、高氣壓非常発達し全國北西風吹り太平洋岸及内海地方は好晴トナリタリ七日本海沿岸ハ曇天ニシテ北陸道ニハ雨トシテ北海道中部ニハ雪トナリ琉球ニハ北風強ク曇天ニシテ八重山ニハ雨天トナリ高洲及朝鮮ニハ快晴トナリ

天氣豫報

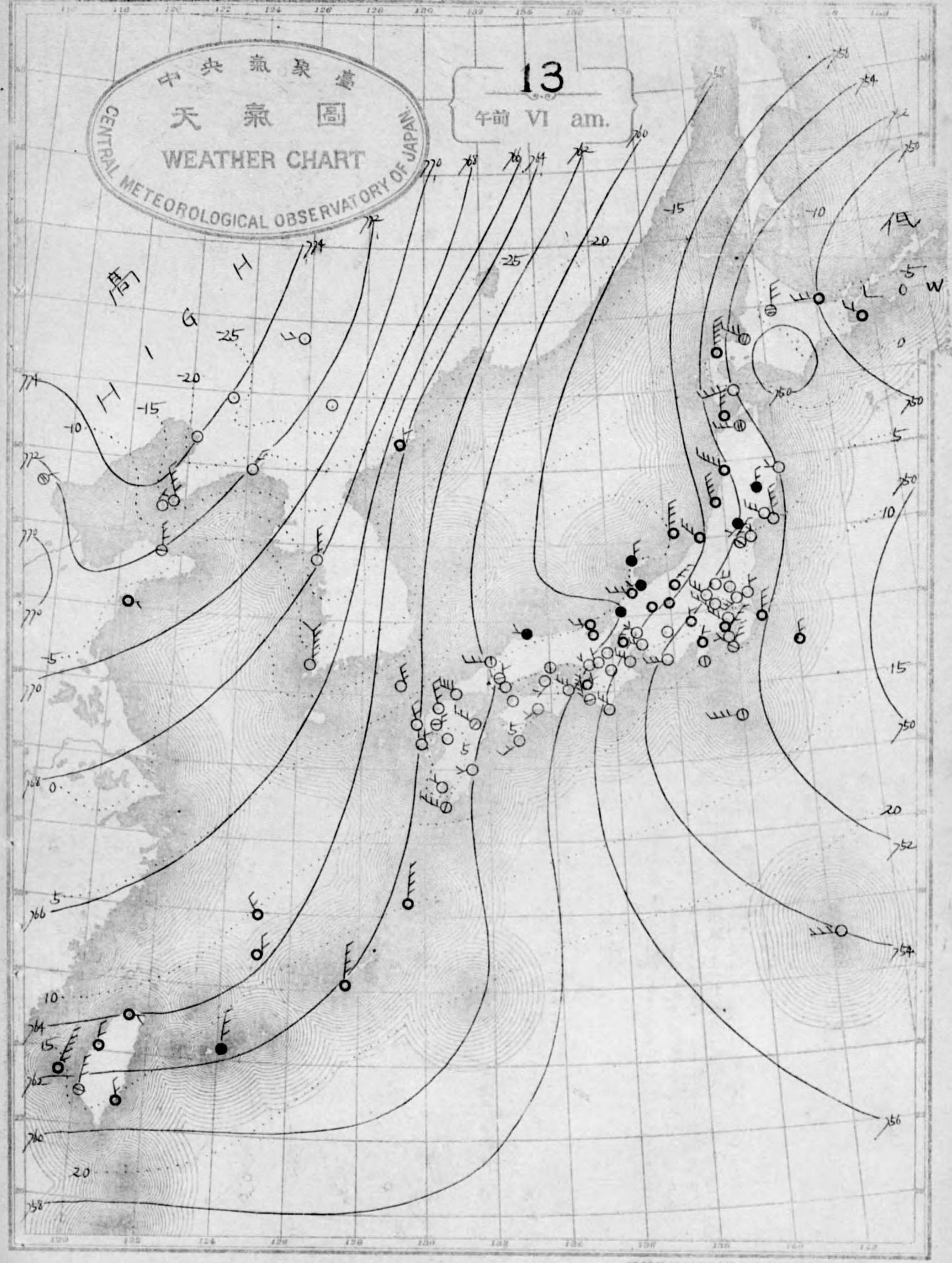
南西諸島ハ北東風雨九州南部南海道南部瀬戸内北北西風晴九州北陸道山陰道北北西風雪東海道中山道北西風晴北陸道奥羽西部北海道西部北北西風雪奥羽東部北海道東部北北西風晴



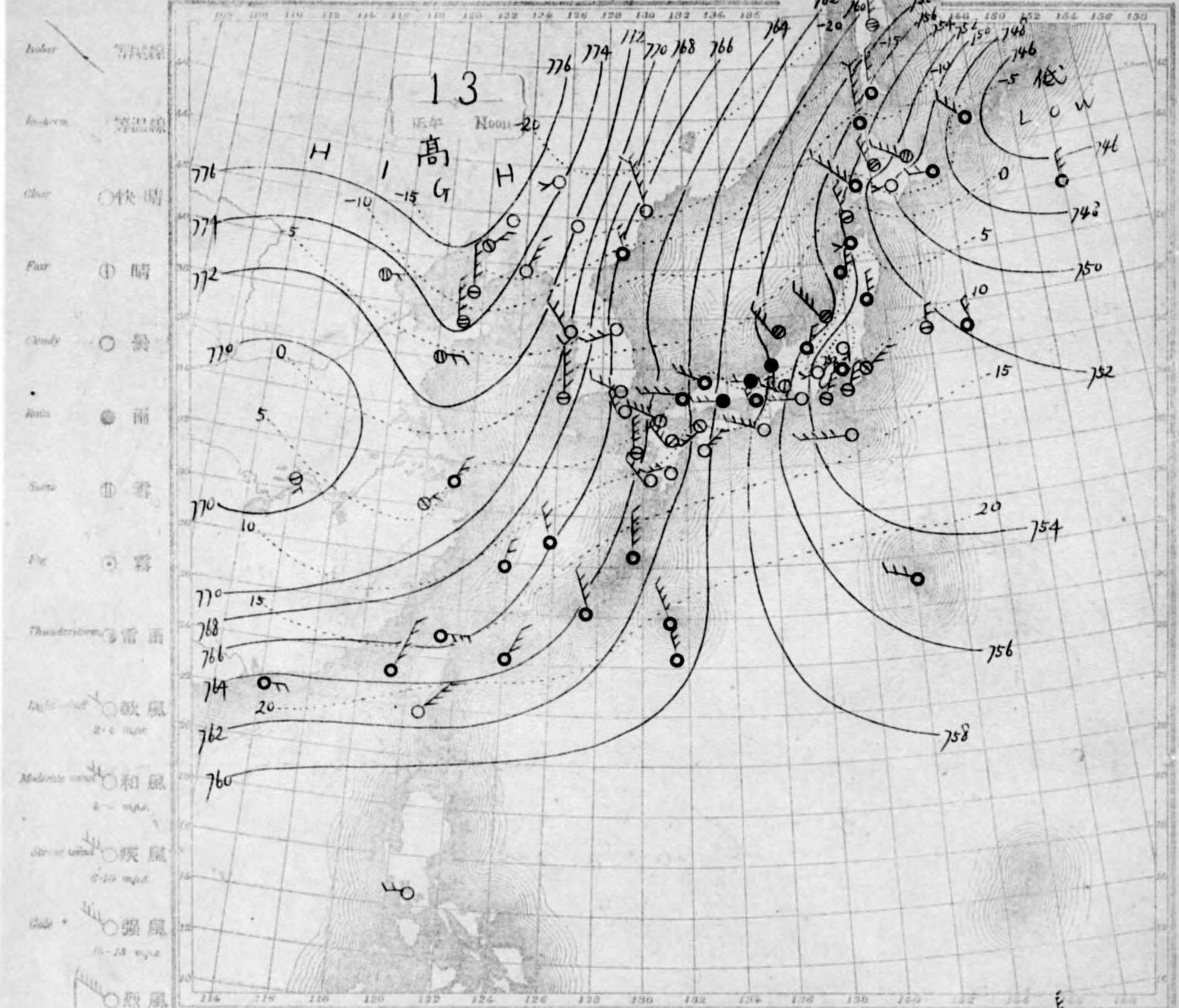
大正八年一月五日午後五時 東京市神田區三丁目五番地 中央氣象臺 發行 代理人 山田忠義 印刷 東京市神田區三丁目五番地 中央氣象臺 發行 代理人 山田忠義 印刷

中央氣象臺
天氣圖
CENTRAL METEOROLOGICAL OBSERVATORY OF JAPAN

13
午前 VI am.

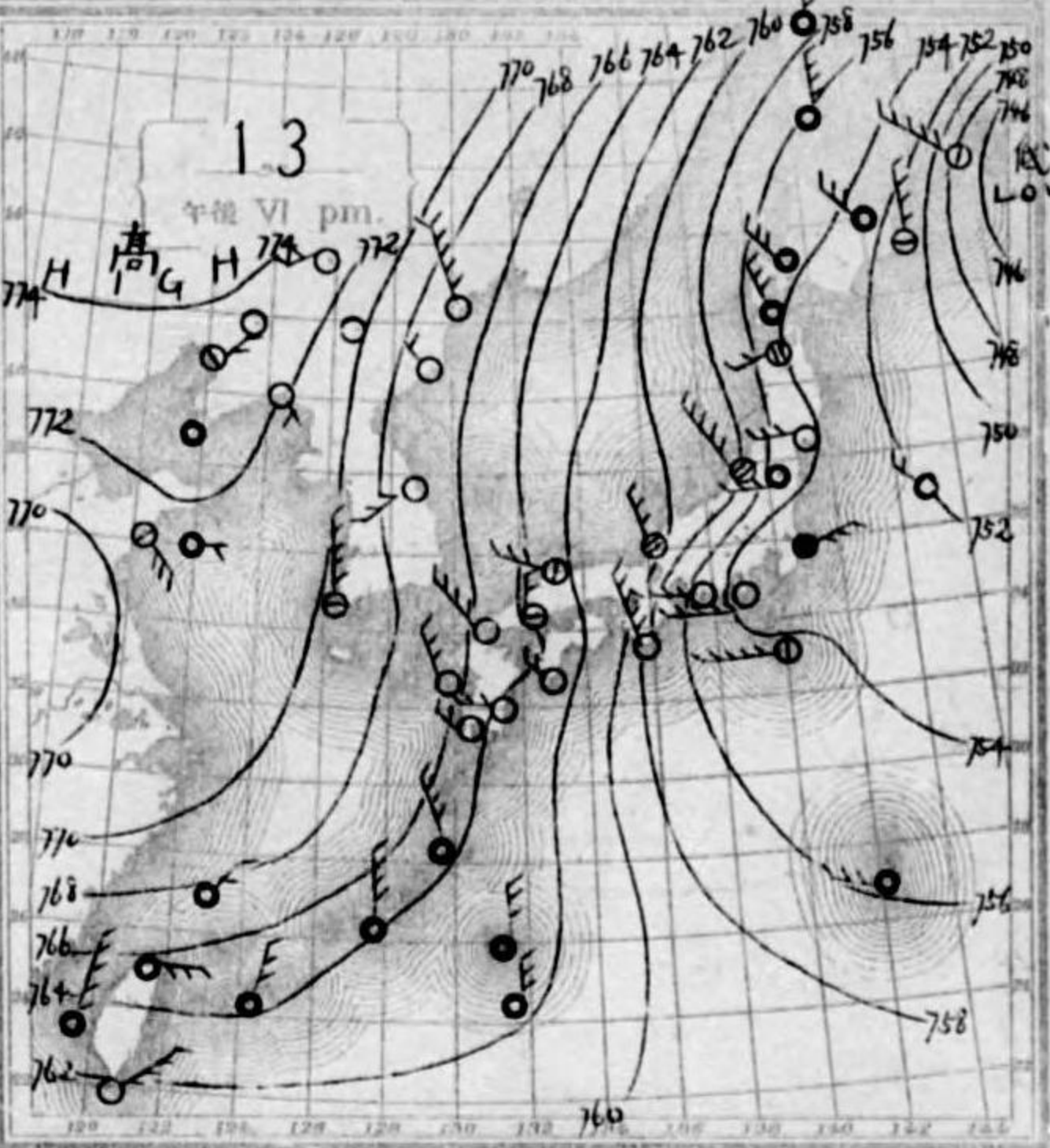


可認物他郵務三第月七月二年七十二百國
行發同一日每行發日三十月一年八正大
號六九三大第圖號大

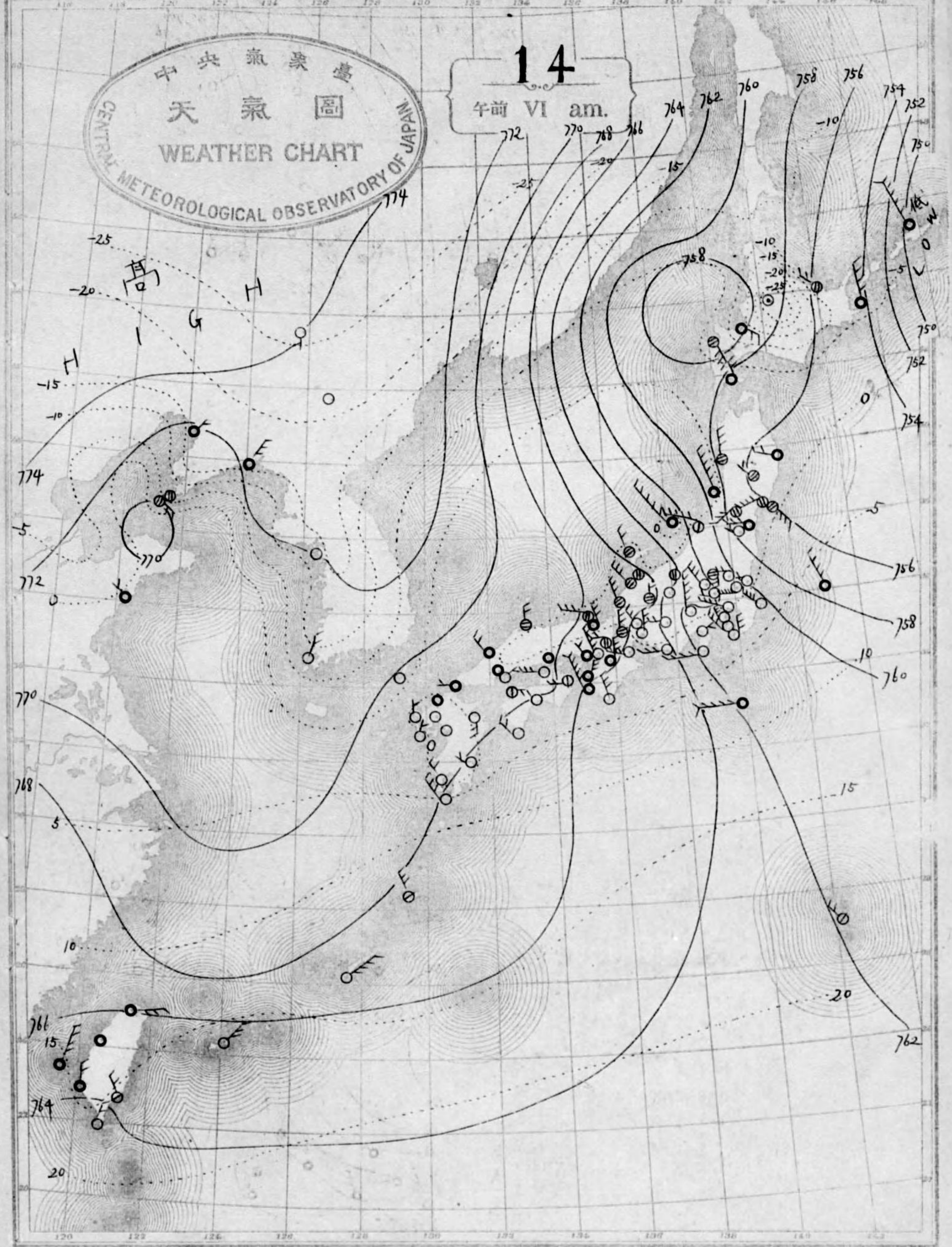


昨日黃河、下流域ニ存セシ低氣壓ハ東北東ニ進ミ今朝黃海ニ在リ又楊子江域ニモ新ハ低氣壓ヲ發生セシメノアテハ高氣壓陸地西部ニ至リ日本海岸ニテハ風雪強ク北陸地方最モ強シ然レドモ九州ヨリ房總ニ至リ太平洋岸及内海地方ハ好晴ナリ全國北風強ク寒氣甚ク海シ

南諸島ハ北東風曇九州南海道南部瀨戶内山陰道ハ北東風曇九州南海道南部道中山道ハ北西風雪奥羽東部ハ北西風曇

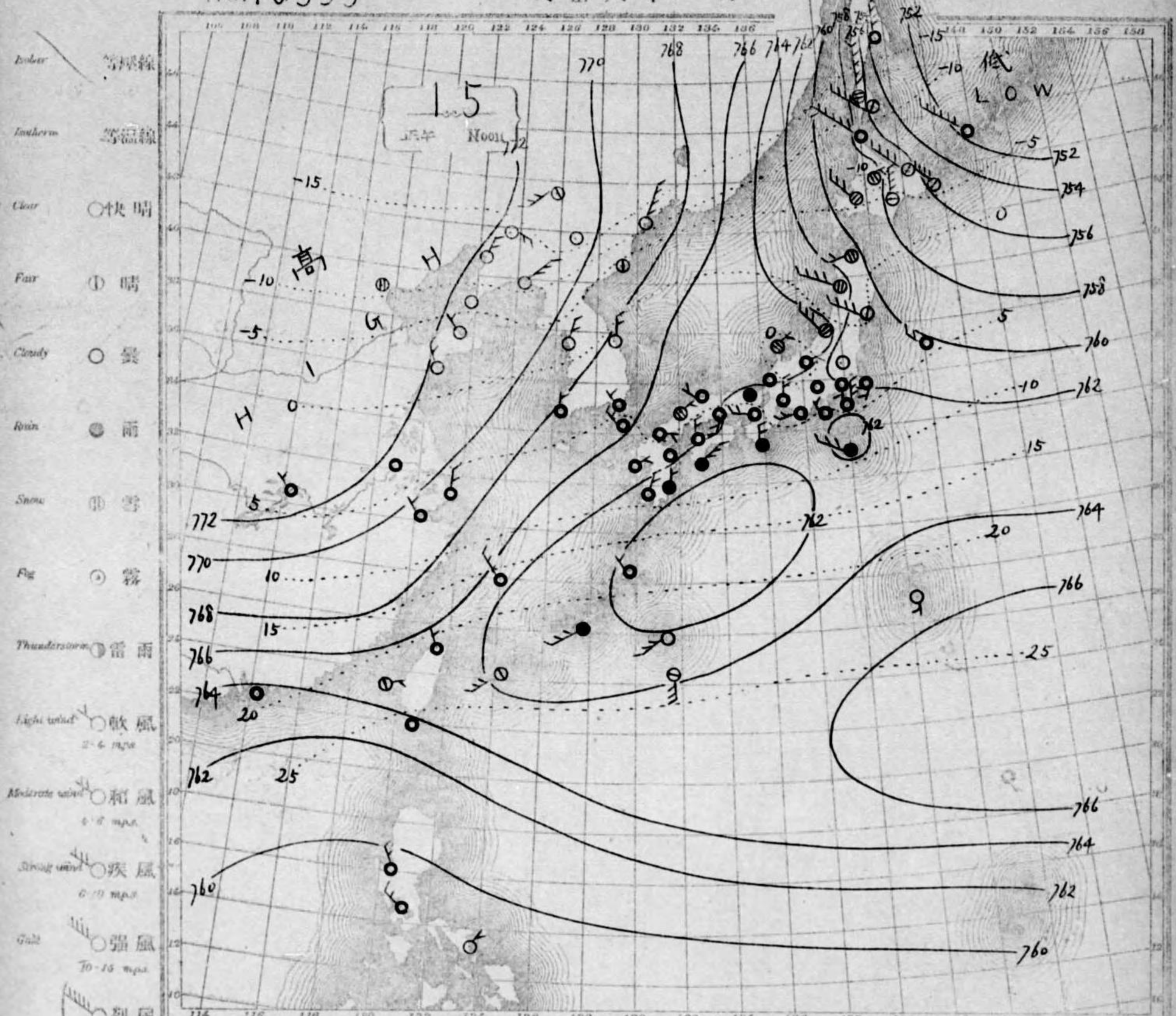


中央氣象臺
天氣圖
WEATHER CHART
CENTRAL METEOROLOGICAL OBSERVATORY OF JAPAN



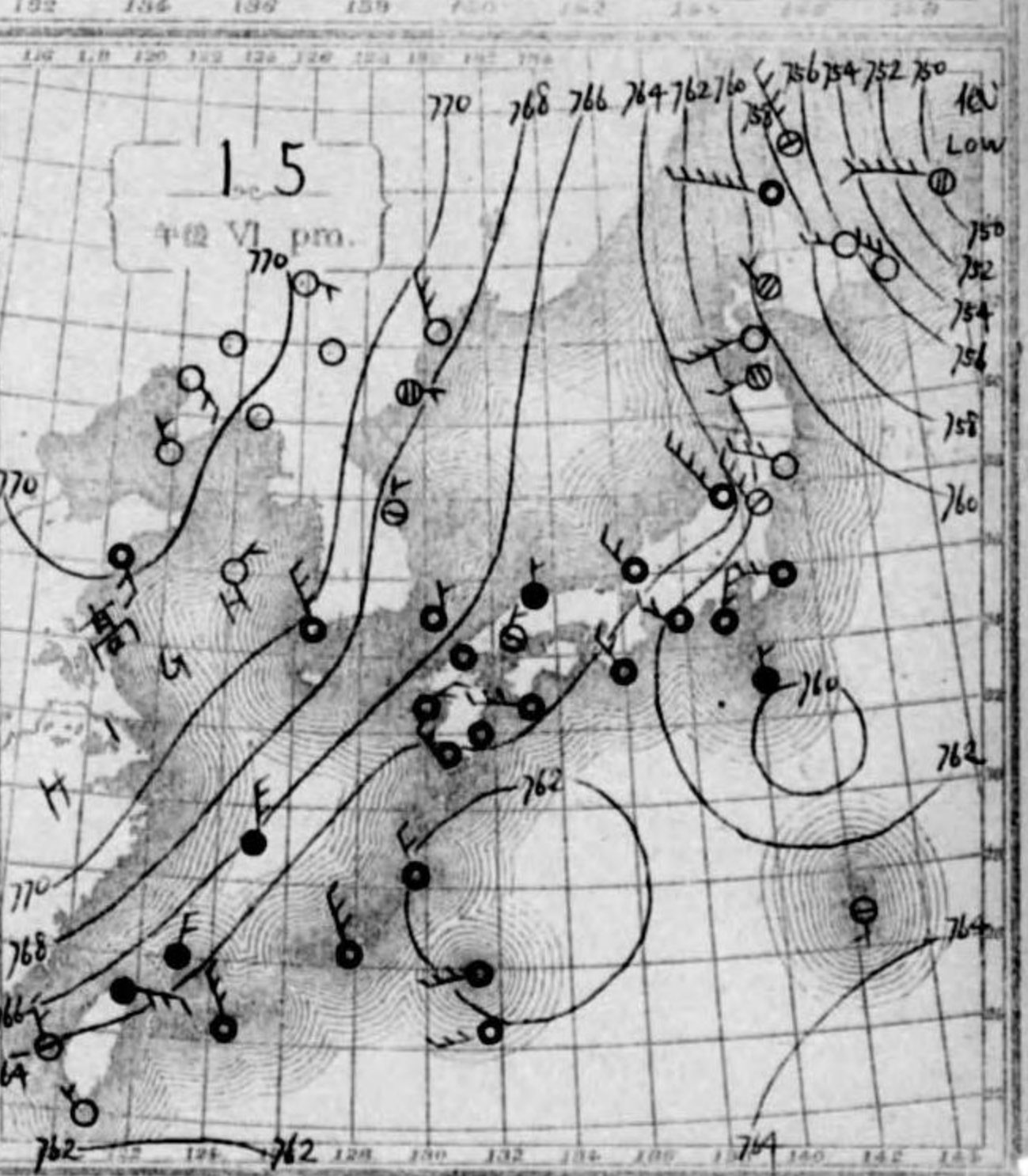
NO.16399

大正八年一月



- Wind speed and direction symbols legend: 0-5 mph (Calm), 6-10 mph (Light), 10-15 mph (Moderate), 15-20 mph (Strong), 20-25 mph (Very Strong).

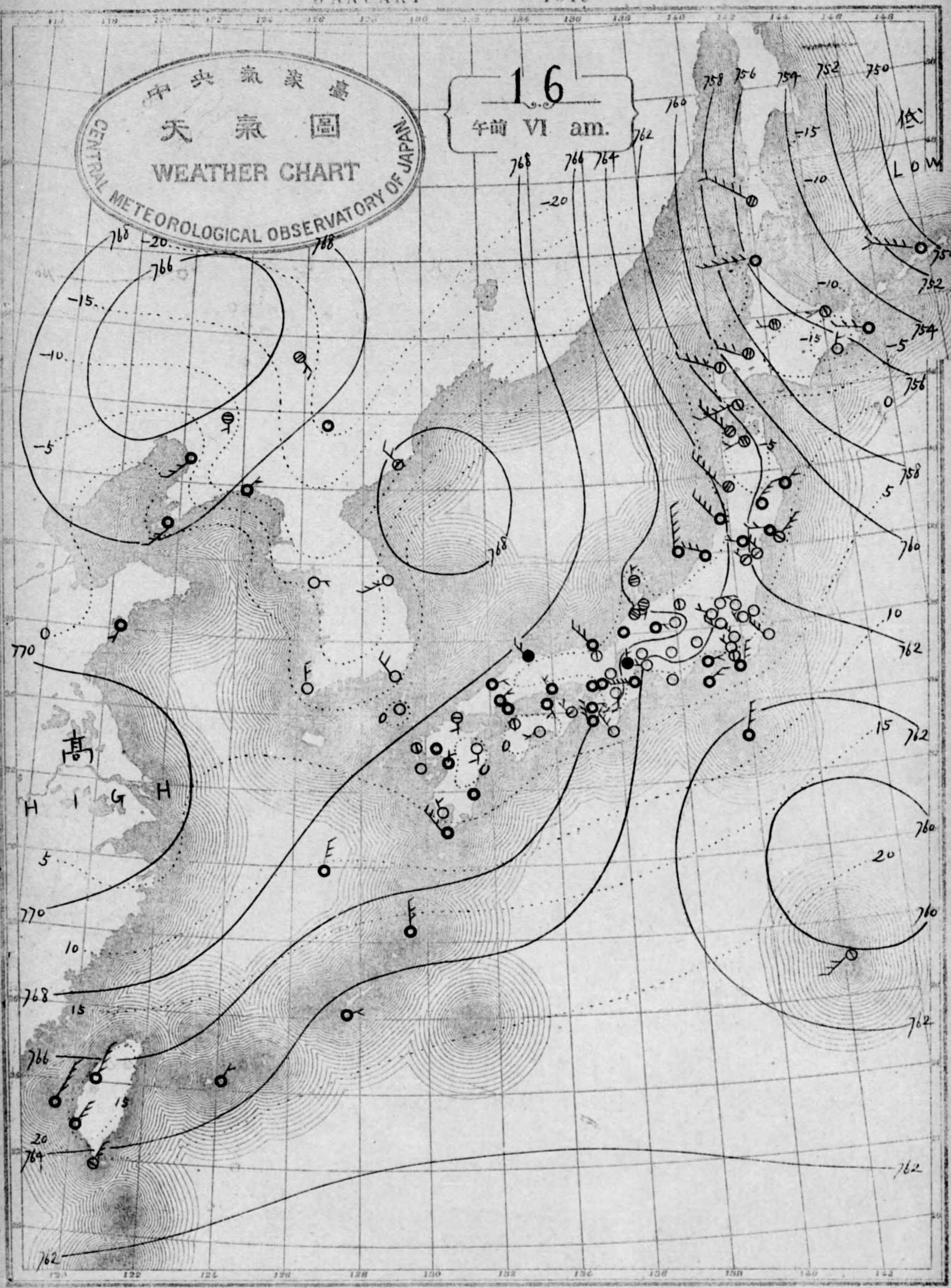
Vertical text columns describing weather conditions and observations for January 15th, including terms like '天候' (weather) and '風況' (wind situation).



Small publication information at the bottom of the left page.

JANUARY

1919

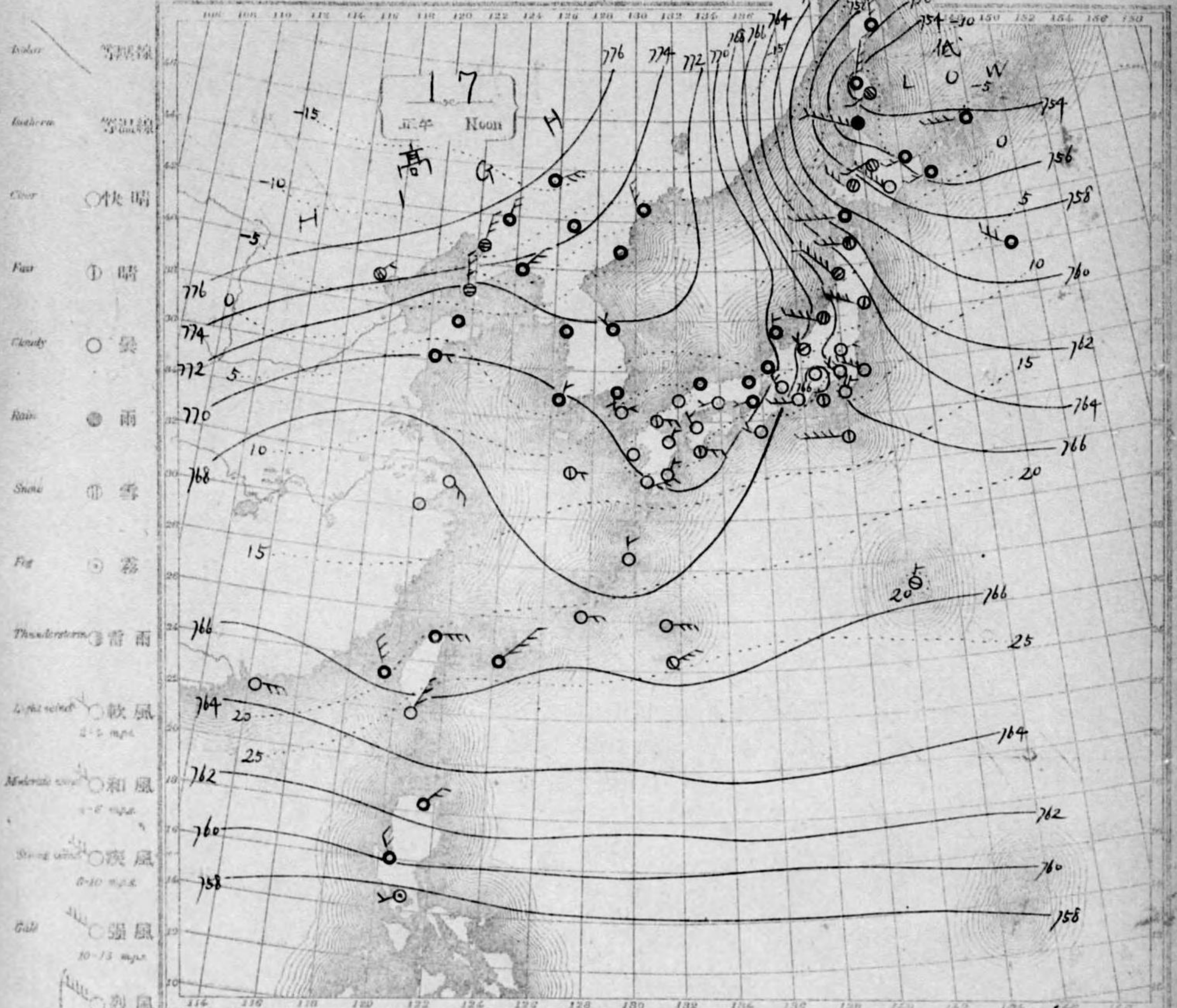


中央氣象局 天氣圖 WEATHER CHART CENTRAL METEOROLOGICAL OBSERVATORY OF JAPAN

16 午前 VI am.

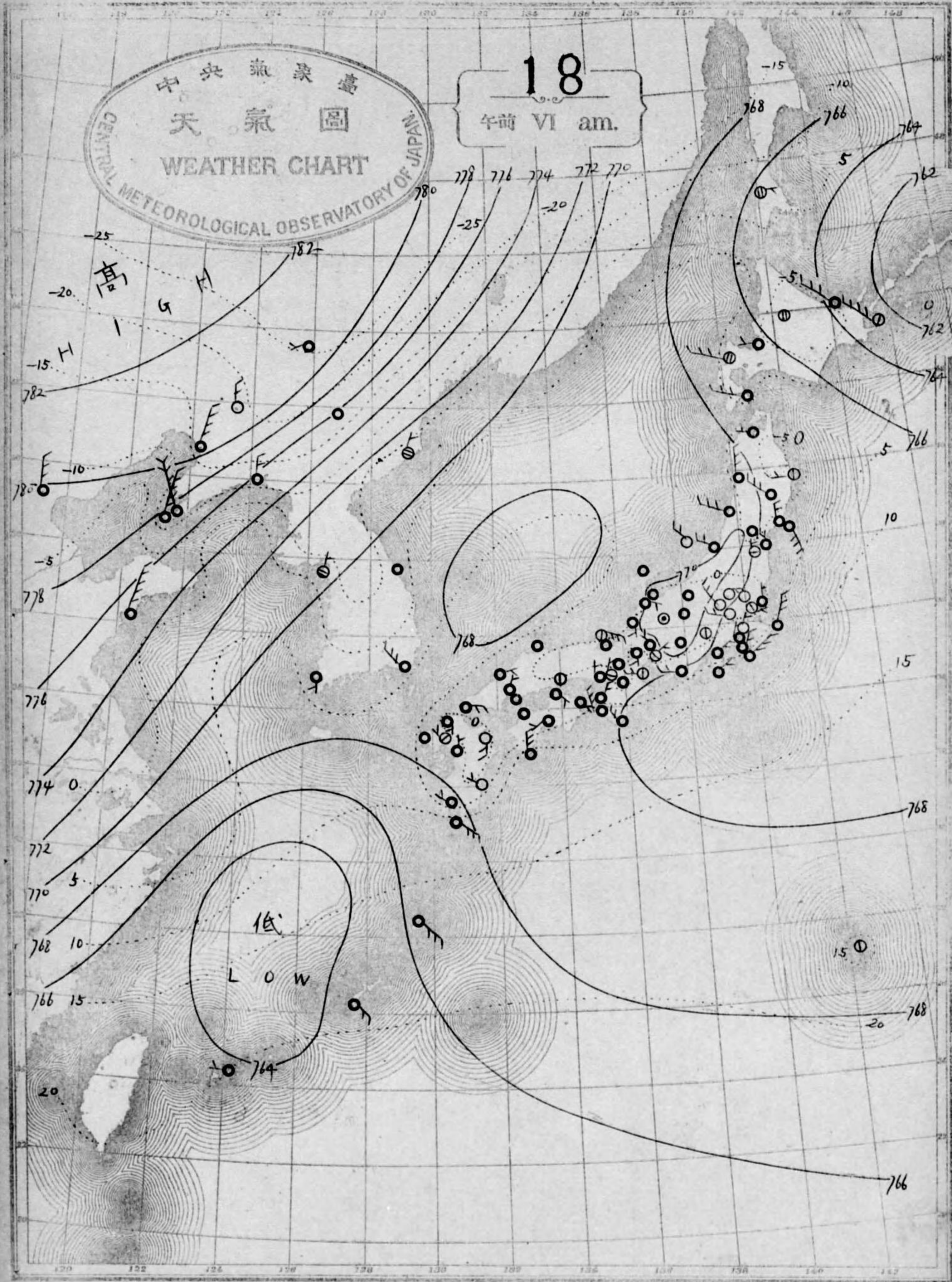
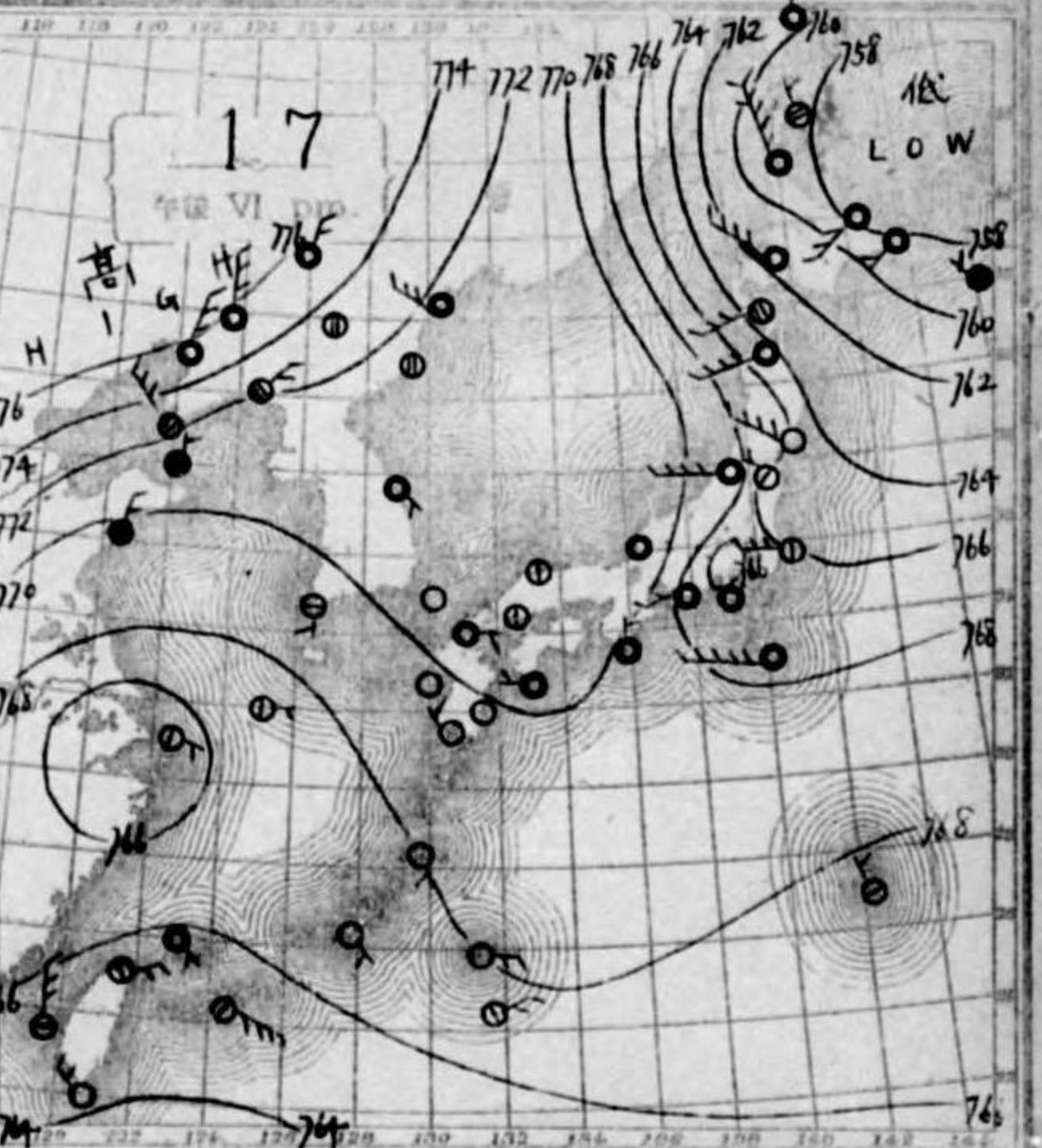
Small publication information at the bottom of the right page.

欠



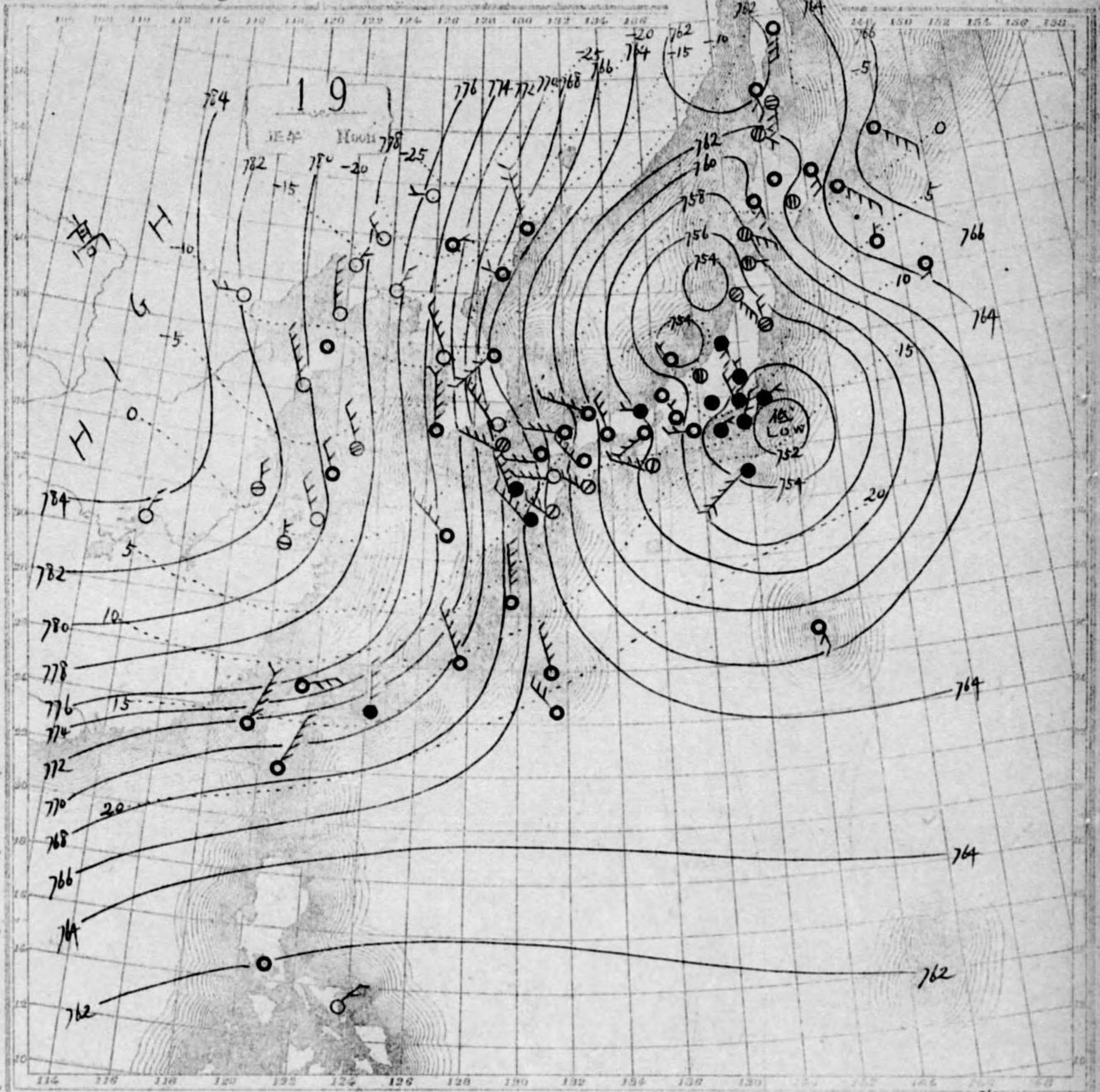
昨日の様子江域ニ在リテ概シテ
 進行し今朝支那東海ニ在リテ概シテ
 此ヲ示ス而シテ高氣壓ハ蒙古方面ヨリ
 及支那北部ニ擴張シテ七八十度ヲ示ス本邦
 二テ概シテ好晴ノ所アリ琉球ニテ東南
 千層天ナリ

南部諸島ハ北東ノ風曇九州南部
 部瀨戸内東海道中山道奥羽東部
 一風雨後雲シ九州北部山岳道
 西部北海道西部ノ北西ノ風雪北海道東部



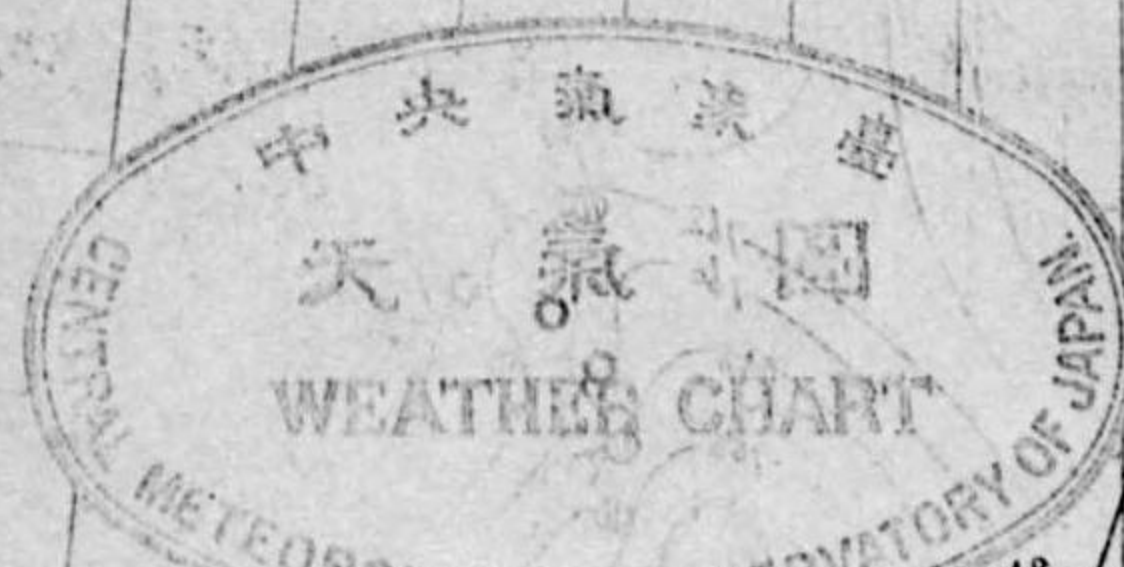
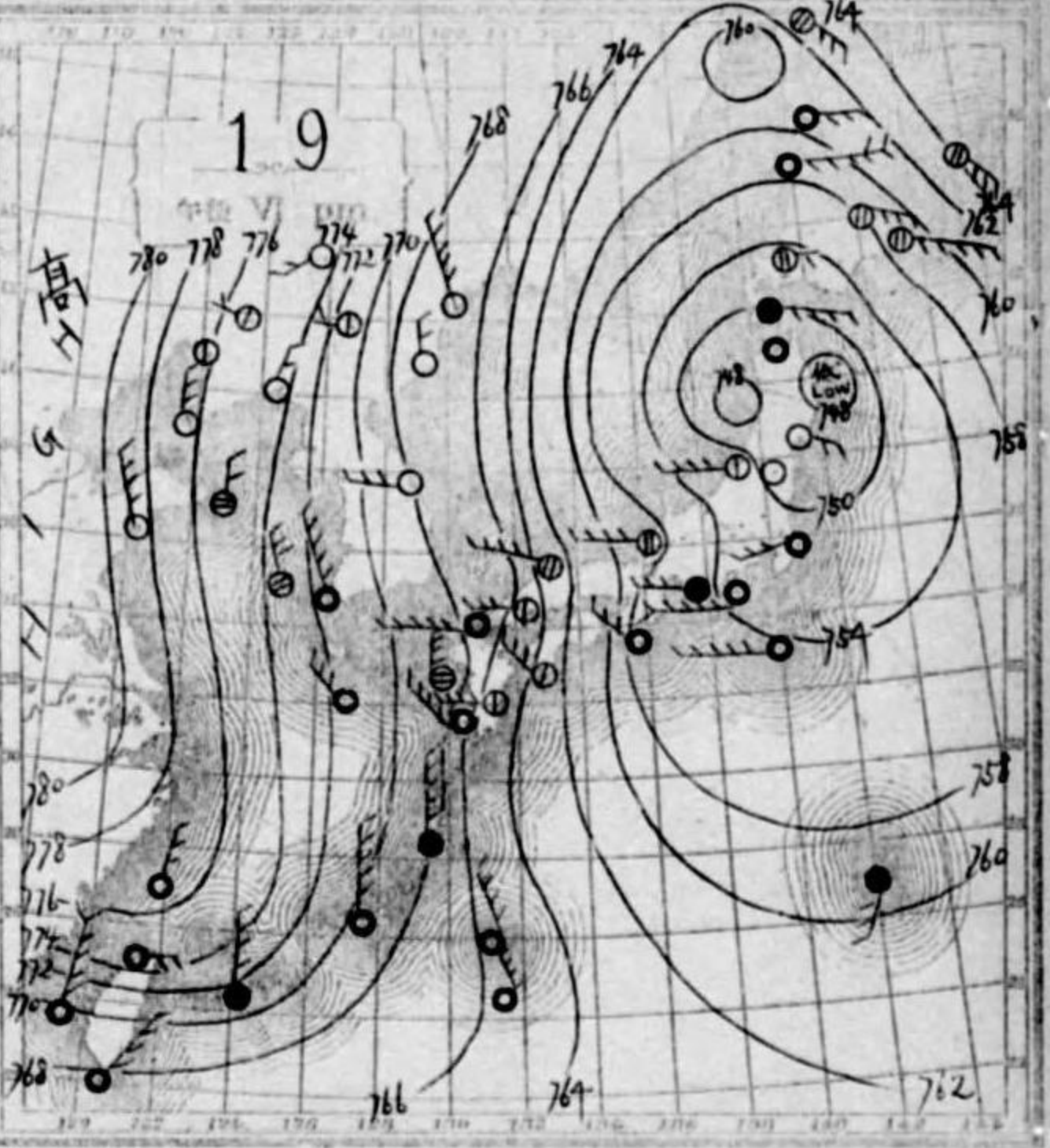
欠

- 雪降線
- 凍結線
- 快晴
- 晴
- 曇
- 雨
- 雪
- 霧
- 雷雨
- 軟風 (2-4 m.p.h.)
- 和風 (4-6 m.p.h.)
- 疾風 (6-10 m.p.h.)
- 強風 (10-15 m.p.h.)
- 烈風 (15-20 m.p.h.)
- 烈風 (20-25 m.p.h.)
- 烈風 (25-30 m.p.h.)
- 烈風 (30-40 m.p.h.)
- 烈風 (40 m.p.h.)

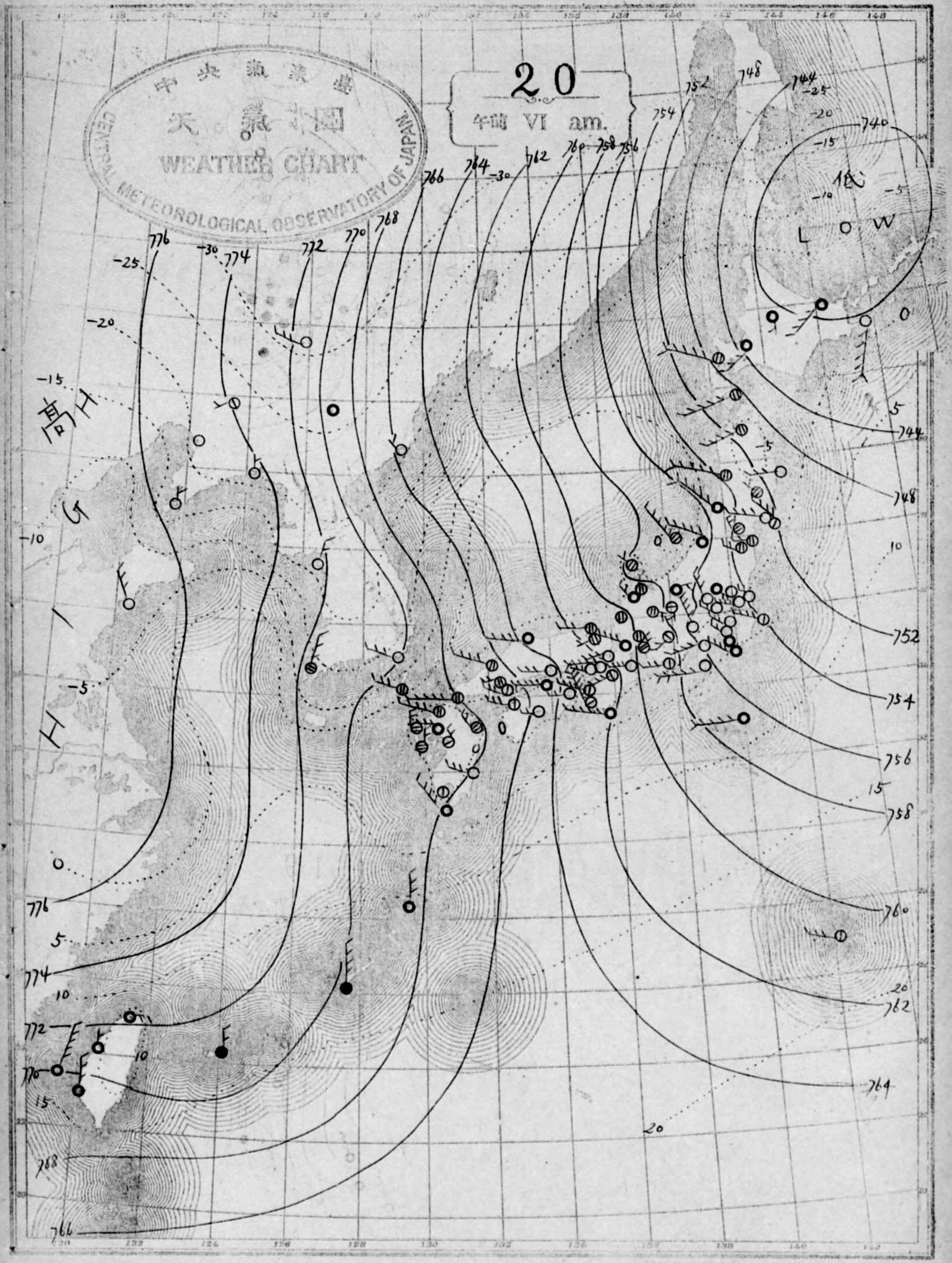


天気概況
 低気圧がホツク海に在りて七百三十五兆を示し
 北東に進行し、而して大陸、高気圧ハ少シ
 勢カテ夫レシアルモ尚ハ蒙古方面ニテハ
 日本海沿岸ハ一帯ニ本朝トテハ北西風強ク
 名古屋、福島、北水澤辺、トナリ、廣瀬、
 名古屋、太平洋沿岸及北内海地方ハ概シテ晴
 除ケバ、氷、下、今、朝、本、南、海、岸、

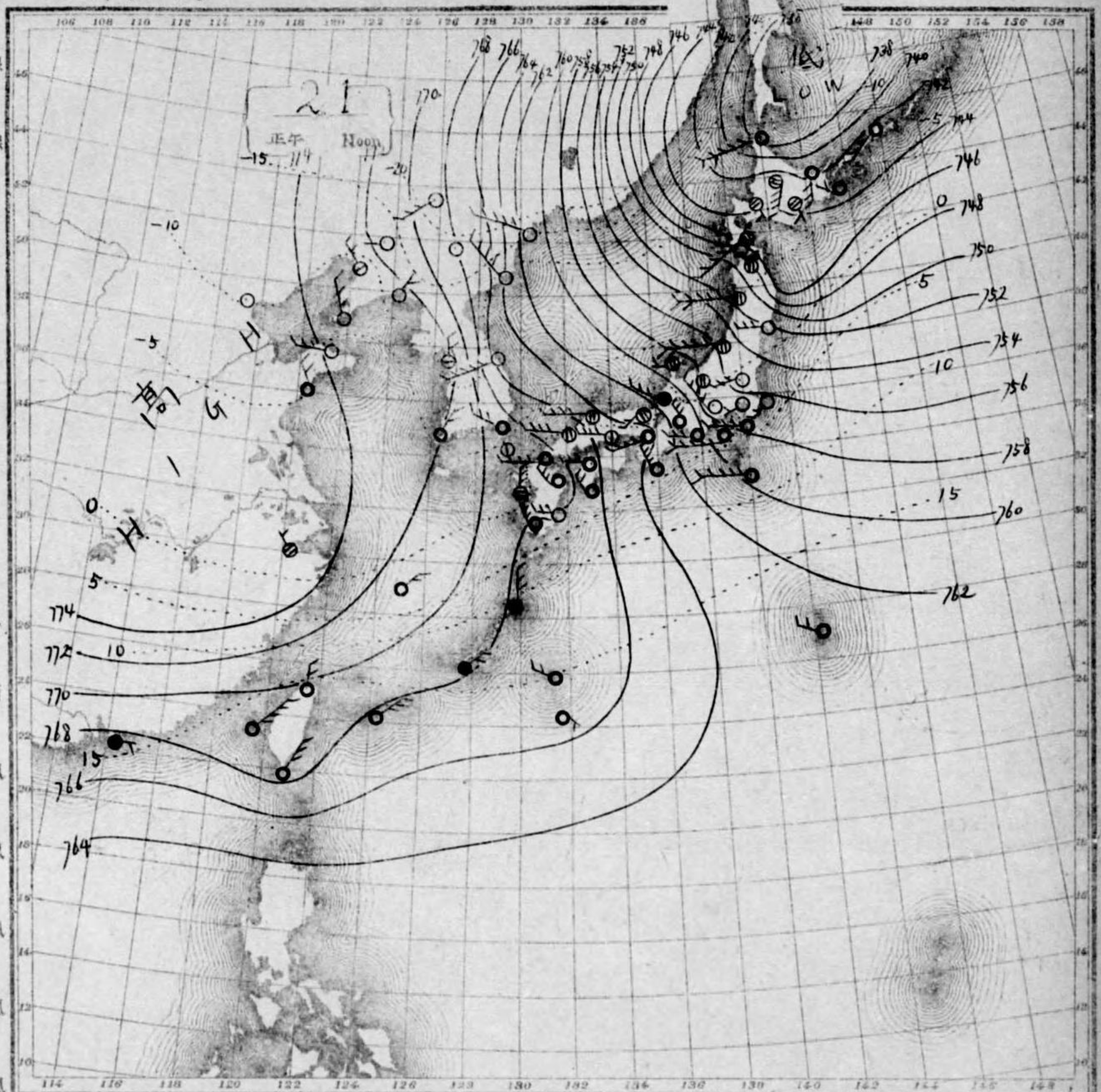
天気概況
 南西諸島、北東、風、雨、九州、南部、南海道
 晴、瀬、戸、内、北、山、道、北、海、道、東、部、北、西、風
 北、陸、道、奥、羽、北、海、道、西、部、北、西、風、雪



午前 VI am.




- Isobars 等壓線
- Isotherms 等溫線
- Clear ○ 快晴
- Fair ⊙ 晴
- Cloudy ○ 曇
- Rain ● 雨
- Snow ⊖ 雪
- Fog ⊙ 霧
- Thunderstorm 雷雨
- Light wind 軟風 (2-4 m.p.h.)
- Moderate wind 和風 (4-6 m.p.h.)
- Strong wind 疾風 (8-10 m.p.h.)
- Gale 強風 (10-15 m.p.h.)
- Storm 烈風 (15-20 m.p.h.)
- Strong gale 烈風 (20-25 m.p.h.)
- Storm 烈風 (25-30 m.p.h.)
- Storm 烈風 (30-35 m.p.h.)
- Hurricane 颶風 (35-40 m.p.h.)
- Storm 烈風 (40 m.p.h.)

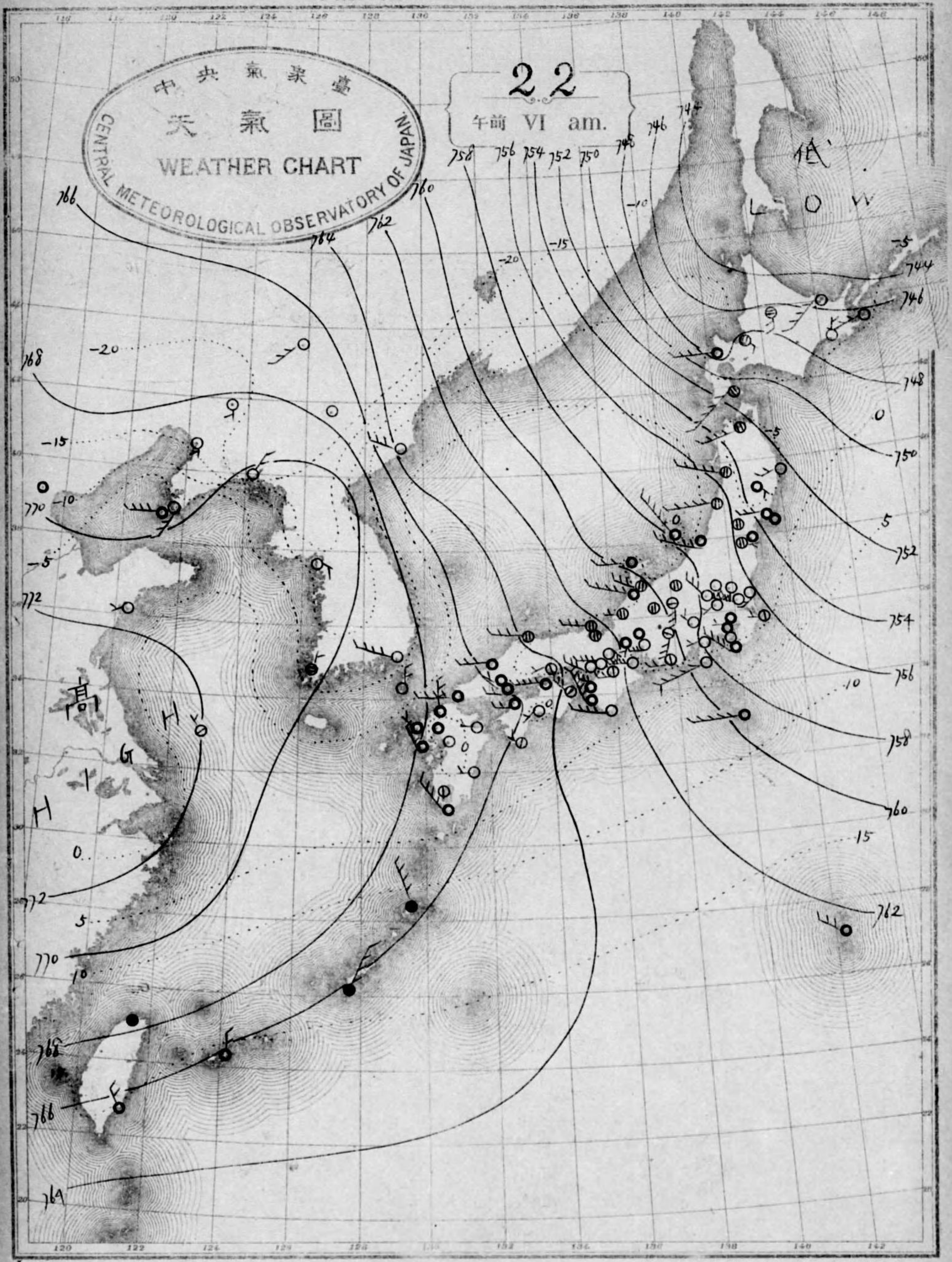


天氣概況
 氣壓ハオホクシク海ニ依テ七百四十ニ降リ示レ相
 子江域ニ高ク七百七十ニ降リ示レ相
 西風強ク日本海ニ降リ示レ相
 北風強ク日本海ニ降リ示レ相
 洋風強ク日本海ニ降リ示レ相
 天氣晴朗

天氣概況
 陸道東部ハ北東風雨九州南部ハ南海道
 陸道東部ハ北東風雨九州南部ハ南海道
 陸道東部ハ北東風雨九州南部ハ南海道



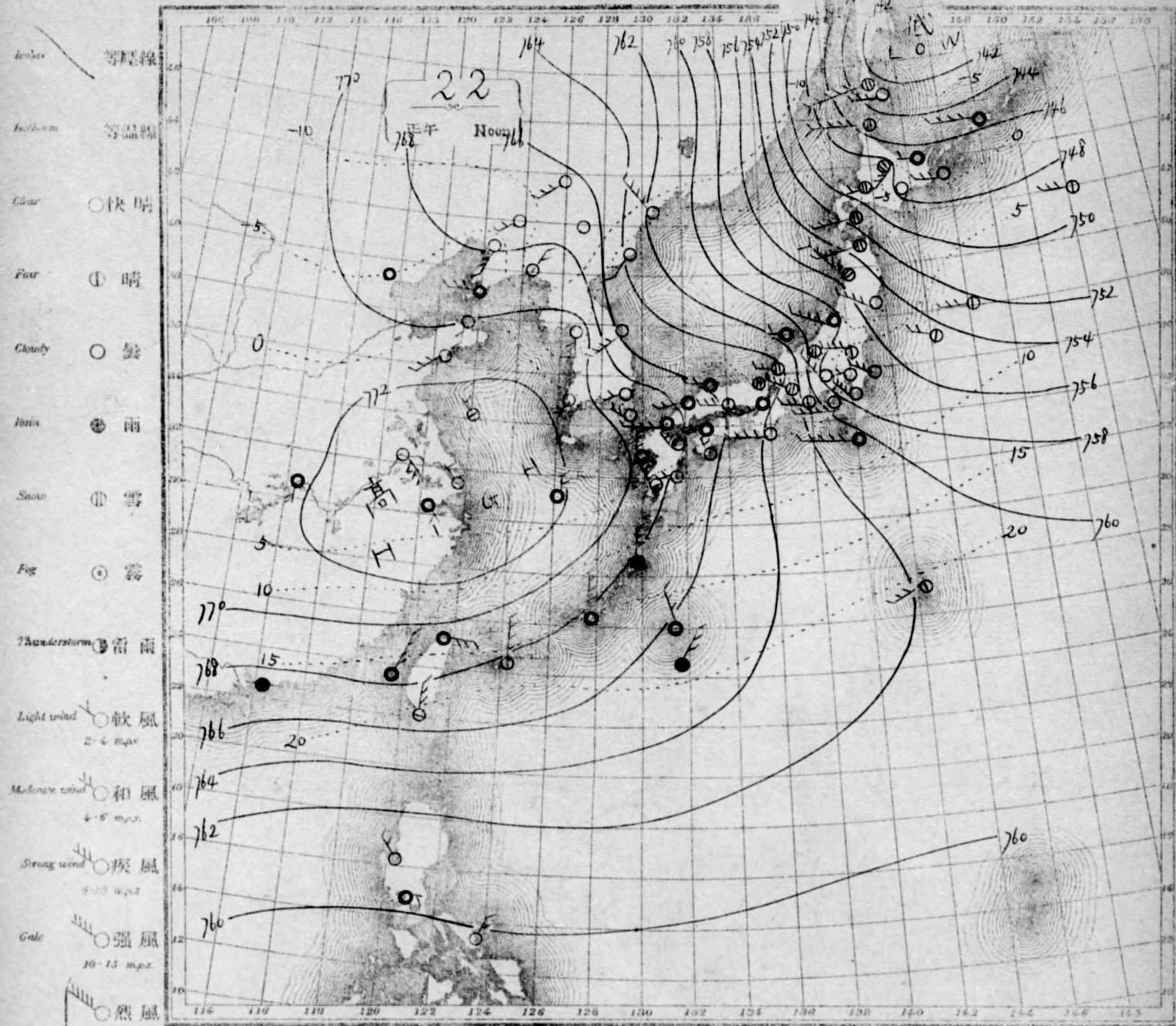
大正八年一月五日丁卯時三野田中京東
 地番室町官代風町物
 所行發人行發
 登象氣央中



中央氣象臺
 天氣圖
 WEATHER CHART
 CENTRAL METEOROLOGICAL OBSERVATORY OF JAPAN

22
 午前 VI am.

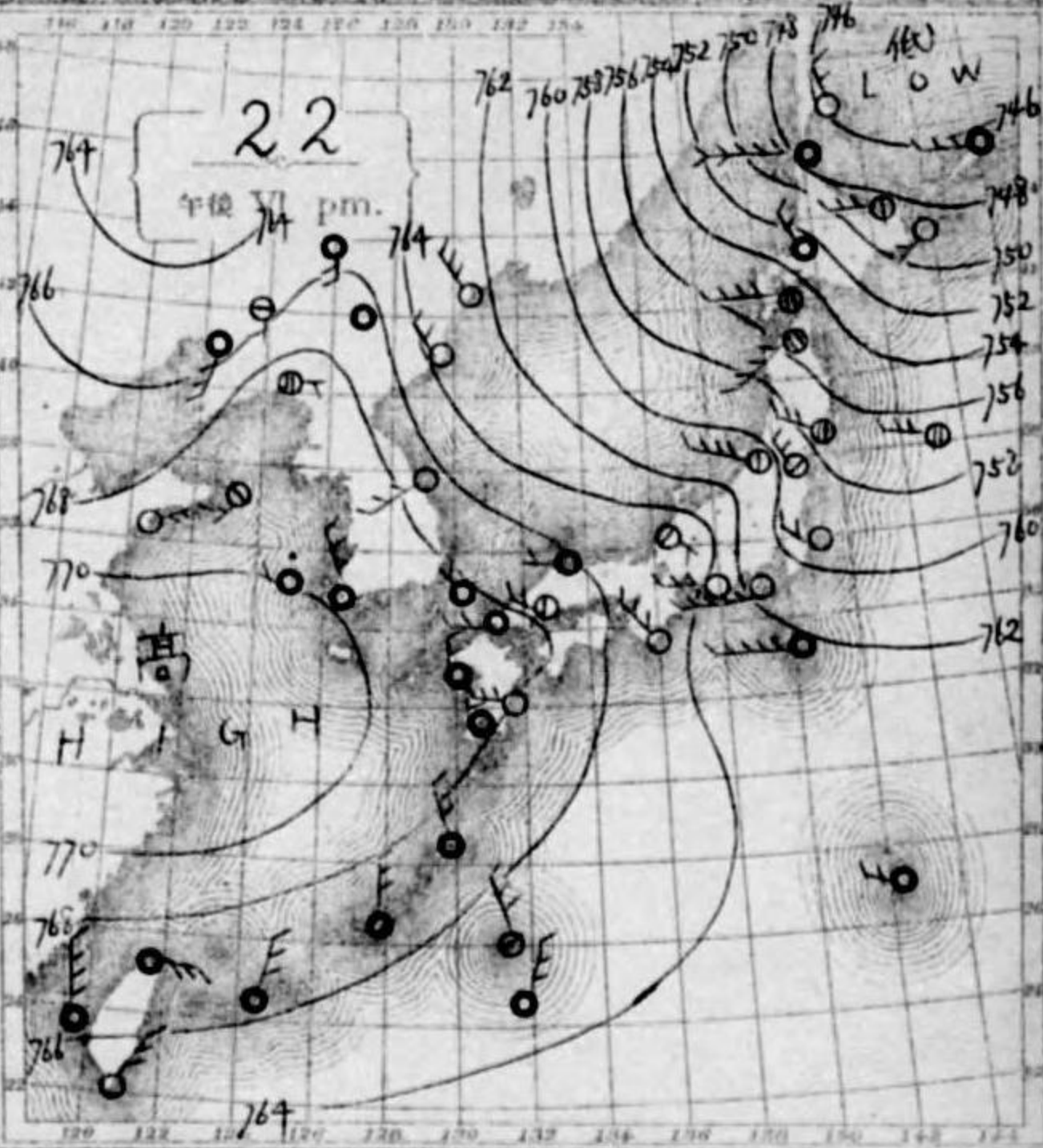
可閱物便郵種三第日七月三年七十二百四
 行發同一日每行發日二十四一年八正大
 號五〇四六一第圖氣天



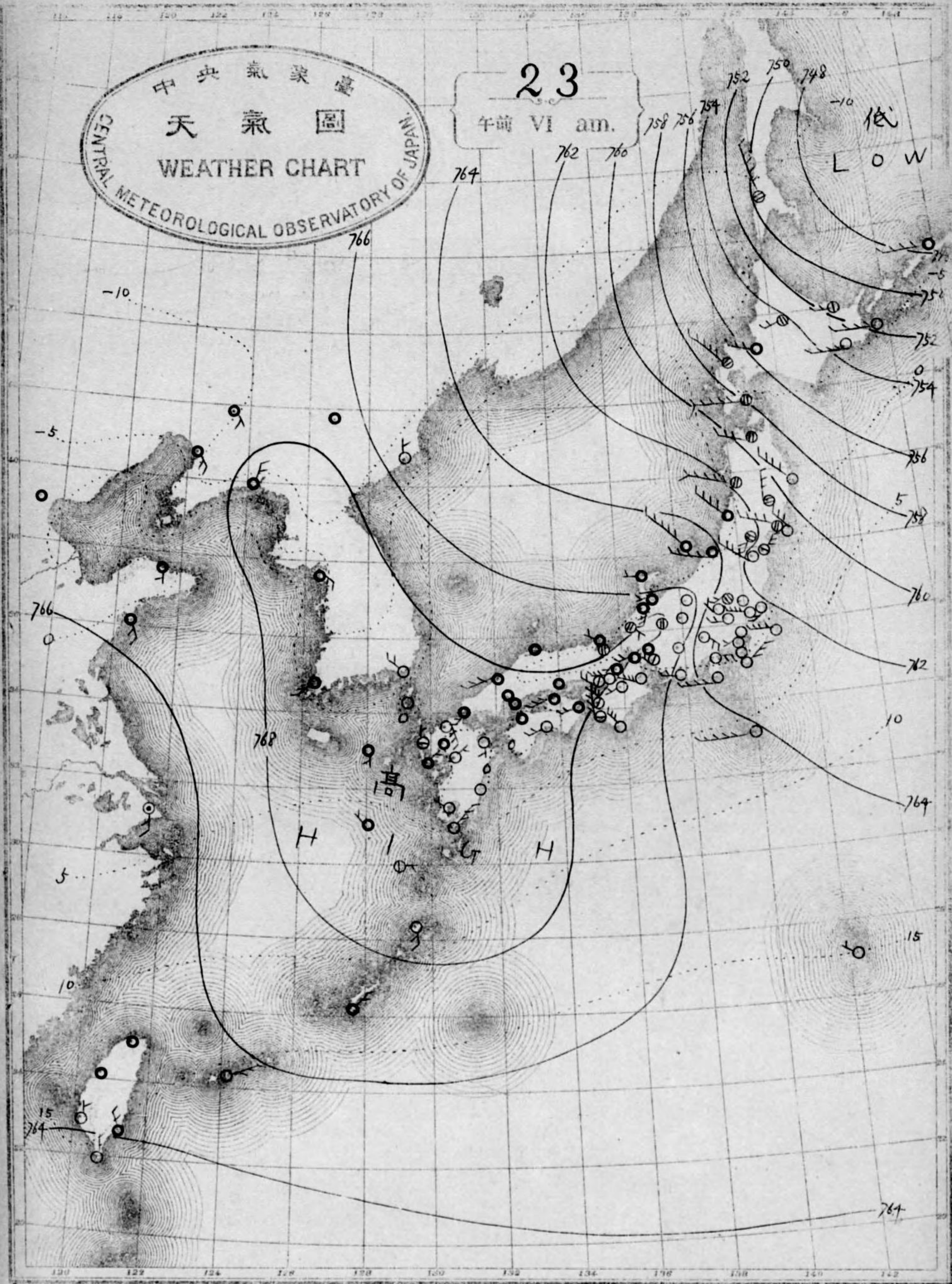
- Clear ○ 快晴
- Partly cloudy ○ 晴
- Cloudy ○ 曇
- Rain ○ 雨
- Snow ○ 雪
- Fog ○ 霧
- Thunderstorm 雷 雷雨
- Light wind ○ 軟風 (2-4 m.p.s.)
- Moderate wind ○ 和風 (4-6 m.p.s.)
- Strong wind ○ 疾風 (9-13 m.p.s.)
- Gale ○ 強風 (10-15 m.p.s.)
- Storm ○ 烈風 (13-20 m.p.s.)
- Very strong wind ○ 烈風 (20-25 m.p.s.)
- Very strong wind ○ 烈風 (25-30 m.p.s.)
- Very strong wind ○ 烈風 (30-35 m.p.s.)
- Very strong wind ○ 烈風 (35-40 m.p.s.)
- Very strong wind ○ 烈風 (40 m.p.s.)

大平概七行低
 洋降十又氣
 岸雪是而壓
 及然天批子
 內レト亦高
 海七奧本氣
 東九羽羽上
 部州以部江
 二北十部概
 天日本長頭
 氣海崎江
 晴道西二治
 朗至岸一了
 東

南西諸島、北東、風最、九州、南海道、南部、
 瀬戸内山、限道、北東、風、天、氣、最、北、東、
 海道、中山、道、北、西、風、晴、後、最、北、陸、道、東、
 羽西、部、北、海道、西、部、北、西、風、雪、南、羽、東、部、北、
 海道、東、部、北、西、風、晴、



大正八年一月五日
 東京市神田區三軒町五丁目
 東京市神田區三軒町五丁目
 東京市神田區三軒町五丁目
 東京市神田區三軒町五丁目



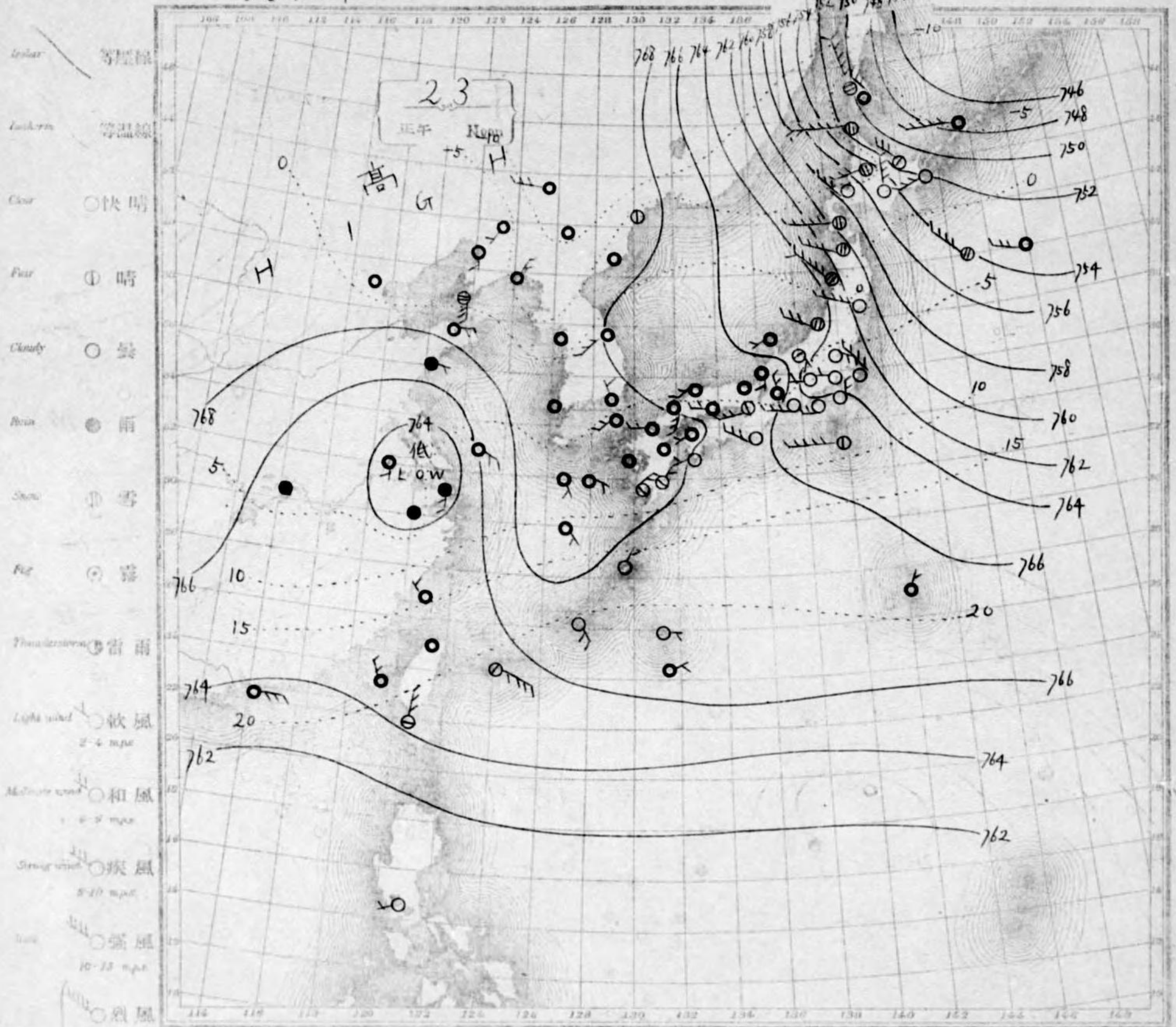
中央氣象臺
 天氣圖
 WEATHER CHART
 CENTRAL METEOROLOGICAL OBSERVATORY OF JAPAN

23
 午前 VI am.

大正八年一月三日
 東京市神田區三軒町五丁目
 東京市神田區三軒町五丁目

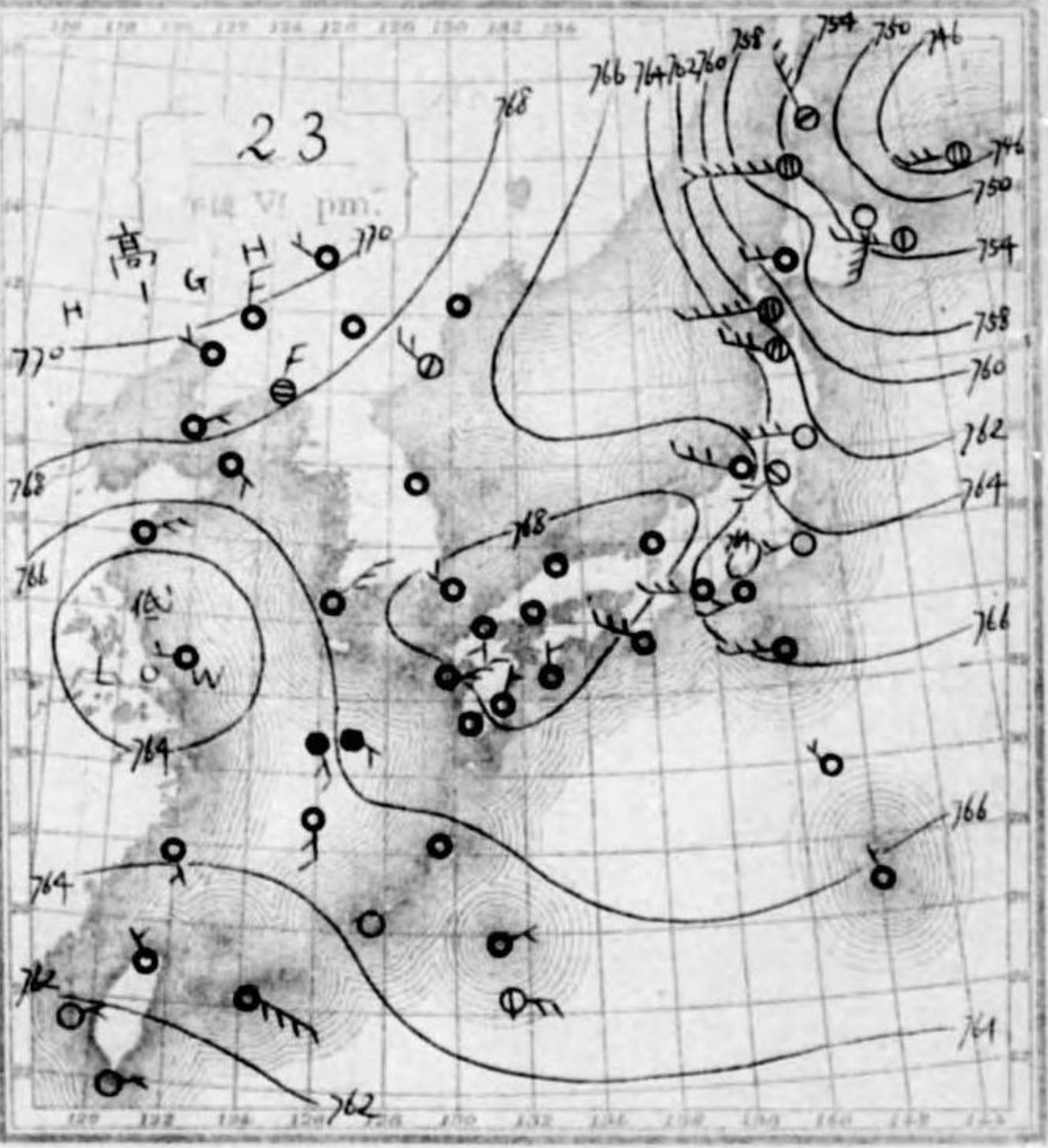
NO16407

大正八年一月



- Clear ○快晴
- Partly Clear ○晴
- Cloudy ○曇
- Rain ●雨
- Snow ●雪
- Fog ●霧
- Thunderstorm ●雷雨
- Light wind 軟風 2-4 m.p.h.
- Moderate wind 和風 5-9 m.p.h.
- Strong wind 疾風 10-20 m.p.h.
- Gale 烈風 21-29 m.p.h.
- Storm 暴風 30-50 m.p.h.
- Hurricane 颶風 51-60 m.p.h.

昨日揚子江域に在りし低氣壓、東方に進行し今朝東海中部に在り、又台湾附近に發生せし低氣壓ハ石垣島、北平、存ス、而シテ高氣壓ハ滿洲ヨリ蒙古方面に存ス、西シテ七十七度ヨリ、然レドモ、北平、天津、北京、瀋陽、長春、ハ多シク降雪ナリ、又北陸及朝鮮地方ニハ、太平洋岸ニテ、天トナリ、滿洲及朝鮮ニテハ、北風吹キ、雪止

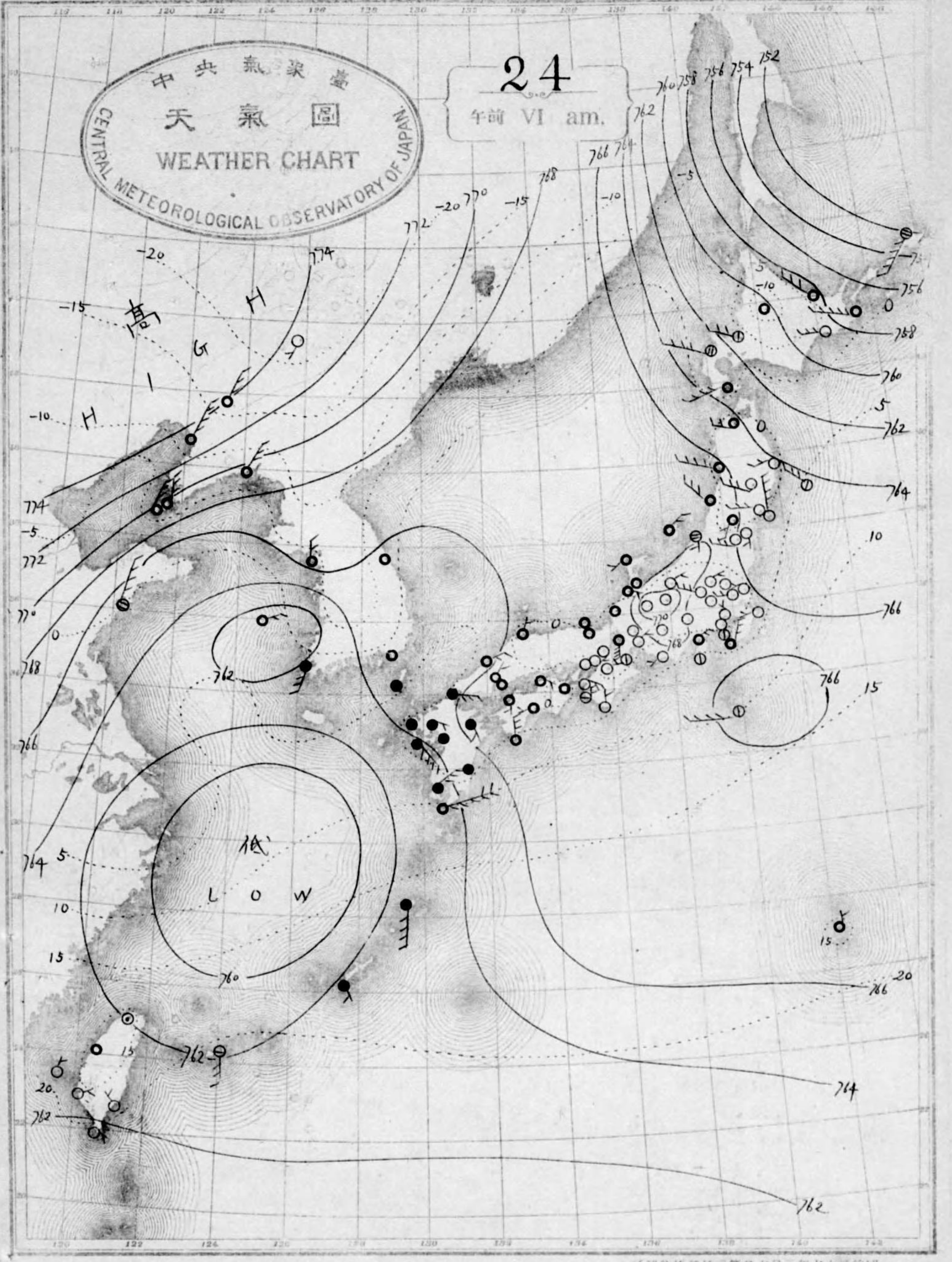


南西諸島東海道中山道、北東風、雨九州南部、北海道南部、瀬戸内、北西風、天気長、九州北部、山陰道、北西風、雨、北陸道、奥羽、北海道西部、北西風、雪、奥羽東部、北東風、天気悪、北海道東部、北西風、天気悪

大正八年一月五日丁卯時三區田中市長東京
 地籍室司官代風町御
 所行發人行發
 臺象氣央中

JANUARY

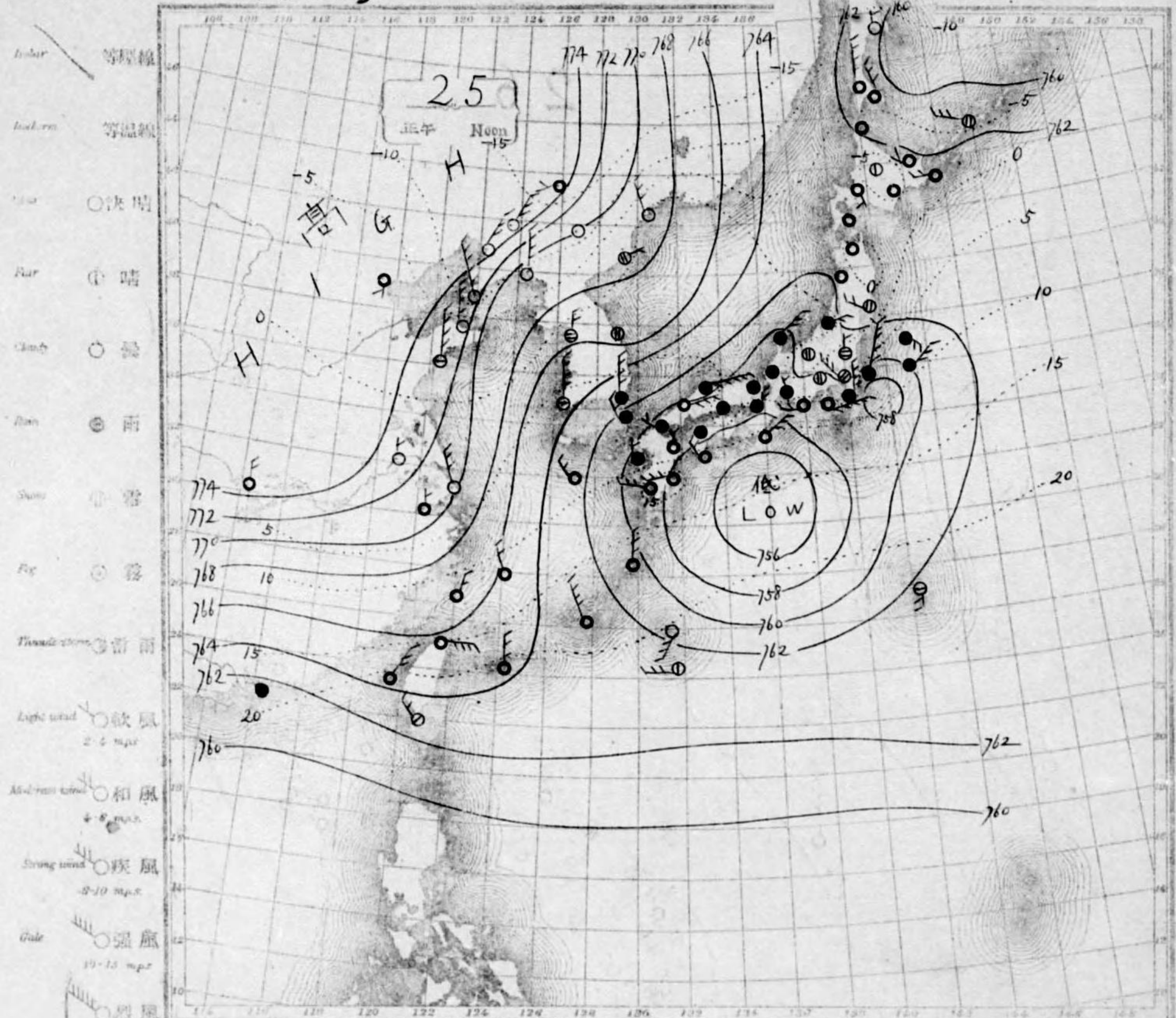
1919



中央氣象臺
 天氣圖
 WEATHER CHART
 CENTRAL METEOROLOGICAL OBSERVATORY OF JAPAN

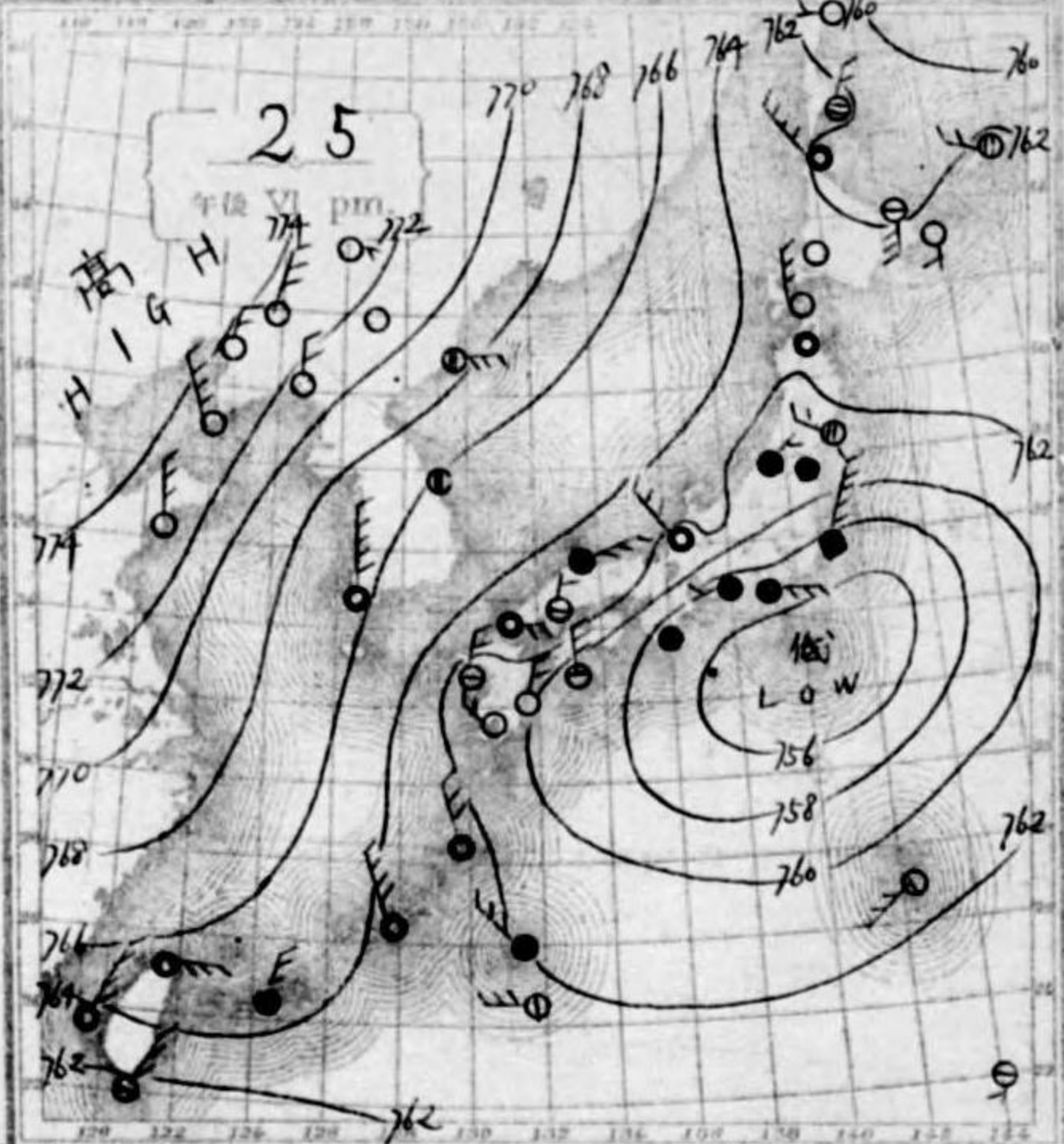
24
 午前 VI am.

可認物德郵機三第日七月三年七十二前明
 行發同一日每行發四十二月一年九正大
 號七〇四六第圖氣天

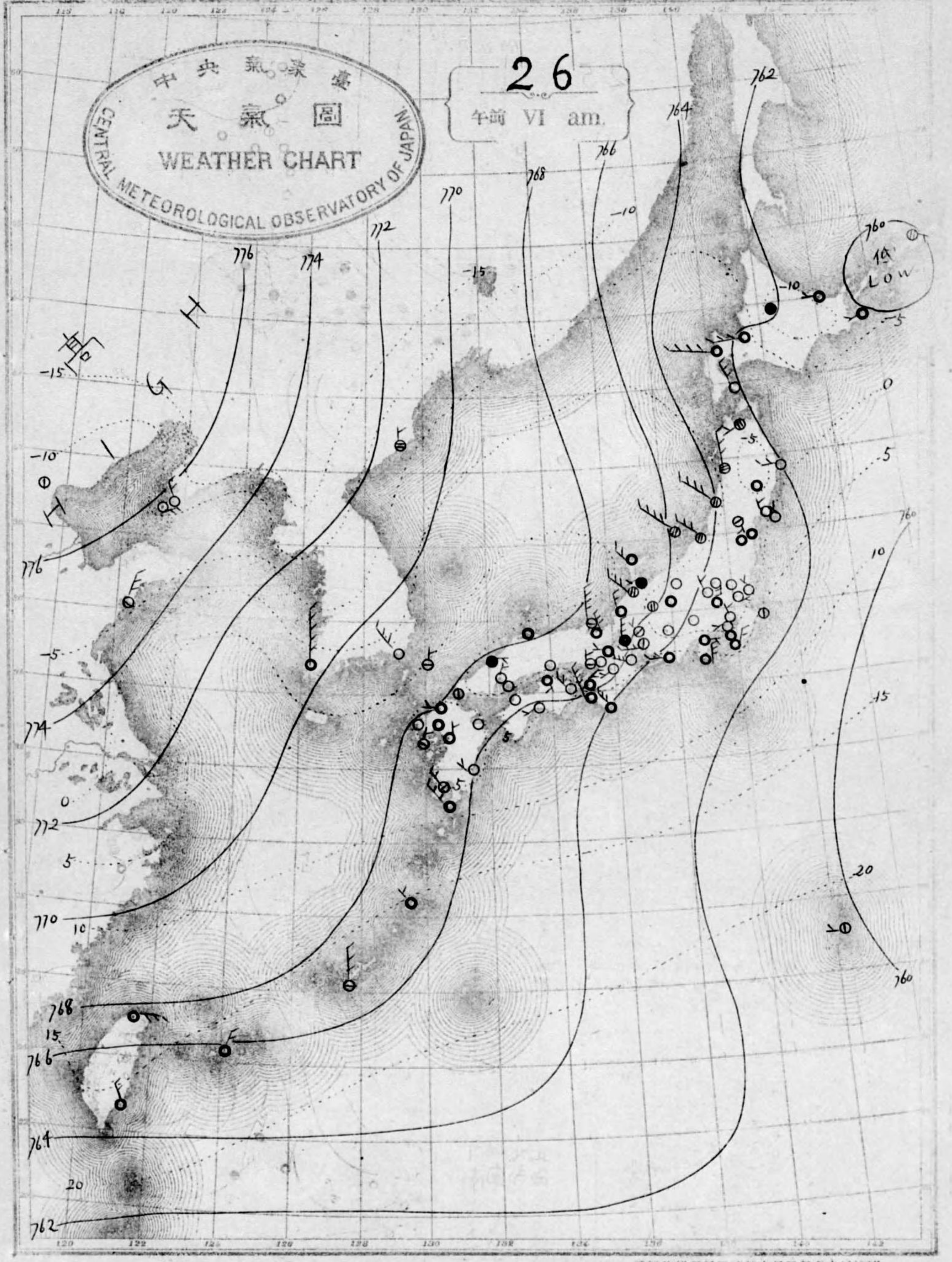


天氣概況
 氣壓配置冬季，順況，復蒙古方面
 七百五十八，七十六，乃示，十島南部，低
 千，渡，減，氣層，傾斜，積，急，東，向
 方及內海，北，西，風，吹，太平洋，面，之，地
 料，天，北，北，陸，好，晴，降，雪，入，海，岸
 千，寒，氣，強，北，西，風，強，天，氣，晴，朗

天氣概況
 南，西，諸，島，北，東，風，雲，九州，南，部，南，海，道
 南，部，瀨，戶，內，東，海，道，中，山，道，奧，羽，東，部
 北，海，道，東，部，北，西，風，晴，九，州，北，部，山，陰，道
 北，西，風，雨，北，陸，道，奧，羽，西，部，北，海，道，西，部



入全所雷取 地番五日丁安町局三區田津申京東 地番安司官代氣町總
 (局五館季外機部信定) 義忠田山堂華清者樹印 所行辦人行總
 表象氣央中



中央氣象臺
 天氣圖
 WEATHER CHART
 CENTRAL METEOROLOGICAL OBSERVATORY OF JAPAN

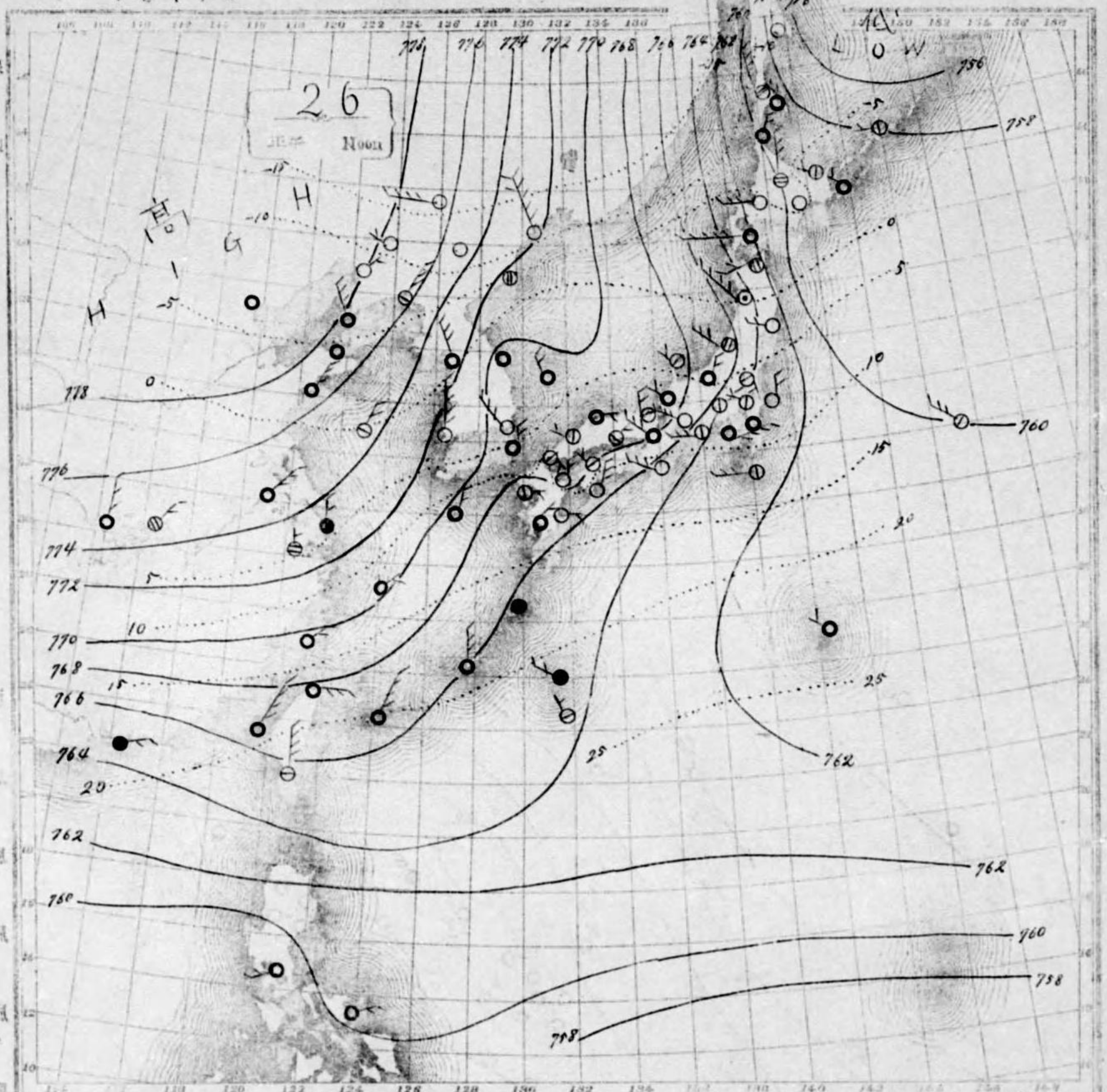
26
 午前 VI am.

可證物能稀種二第日七月三年七十二百印
 行發同一日每行發日計一一年八正天
 號九〇四六一第圖氣天

NO. 16410

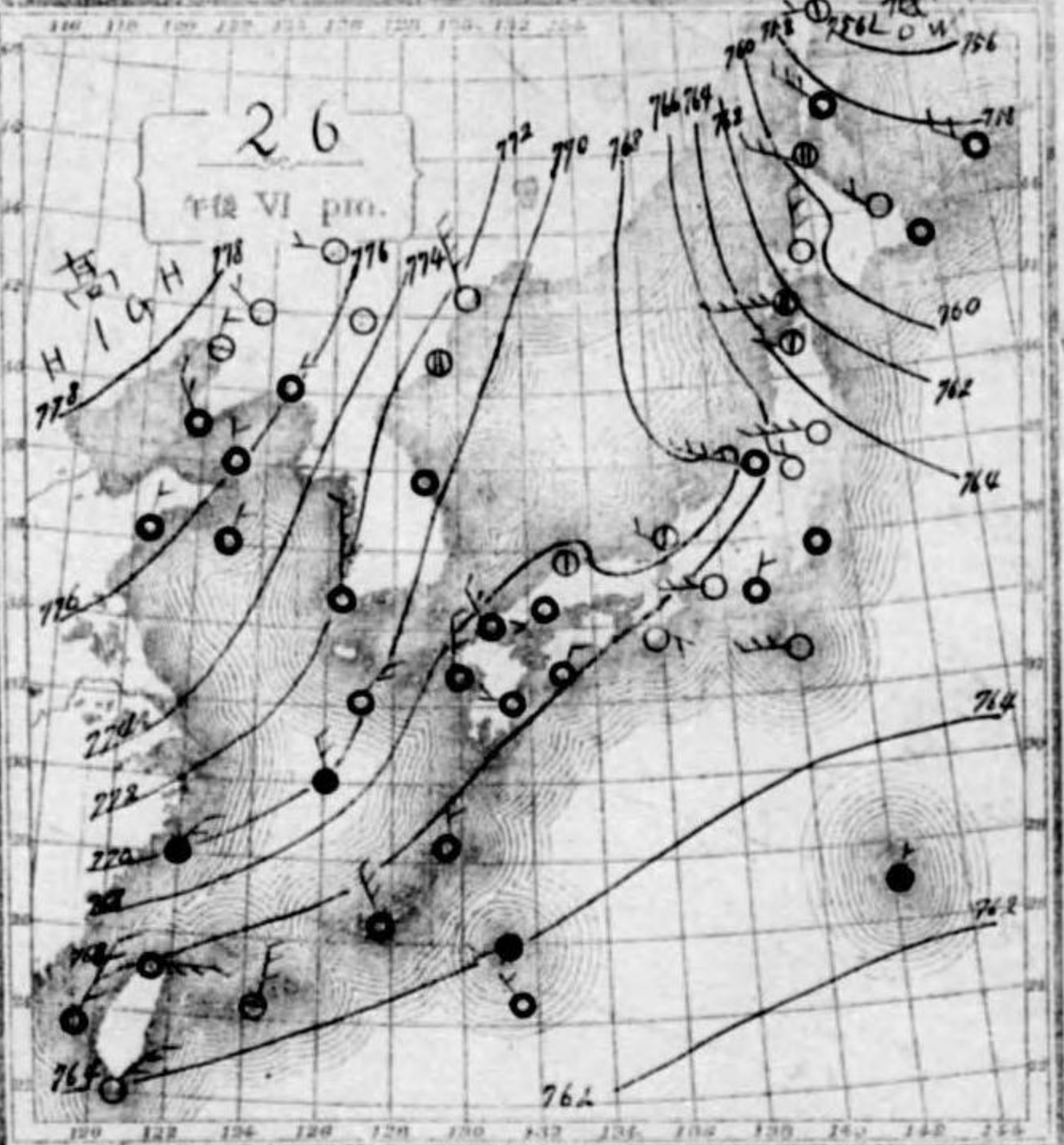
大正八年一月

- 晴
- 快晴
- 晴
- 曇
- 雨
- 雪
- 霧
- 吹雪
- 和風
- 疾風
- 暴風
- 烈風
- 颶風
- 颶風



昨日九州南部、沖合、颶風の気圧、北東進し今朝
遠州灘に、又日本海南部に、小低気圧発生し、マ
リ、高気圧、満洲、岩手方面、掃蕩し、未だ、北
七十七八、北東、本邦、北東風吹、概、曇天
ナシ、内海西部、甲佐、西毛、地方、北海道、南東部
ナシ、天気晴朗

南西諸島、北東、風雨、九州南部、及、南海道南部、北西風
潮、内、北西、風晴、九州北部、及、山陰道、北西風雨
東海道、及、中山道、北西風晴、北陸道、及、奥羽西部、北西風雪
奥羽東部、北西風雪、北海道東部、北西風、天気、曇、
北海道西部、北西風雪



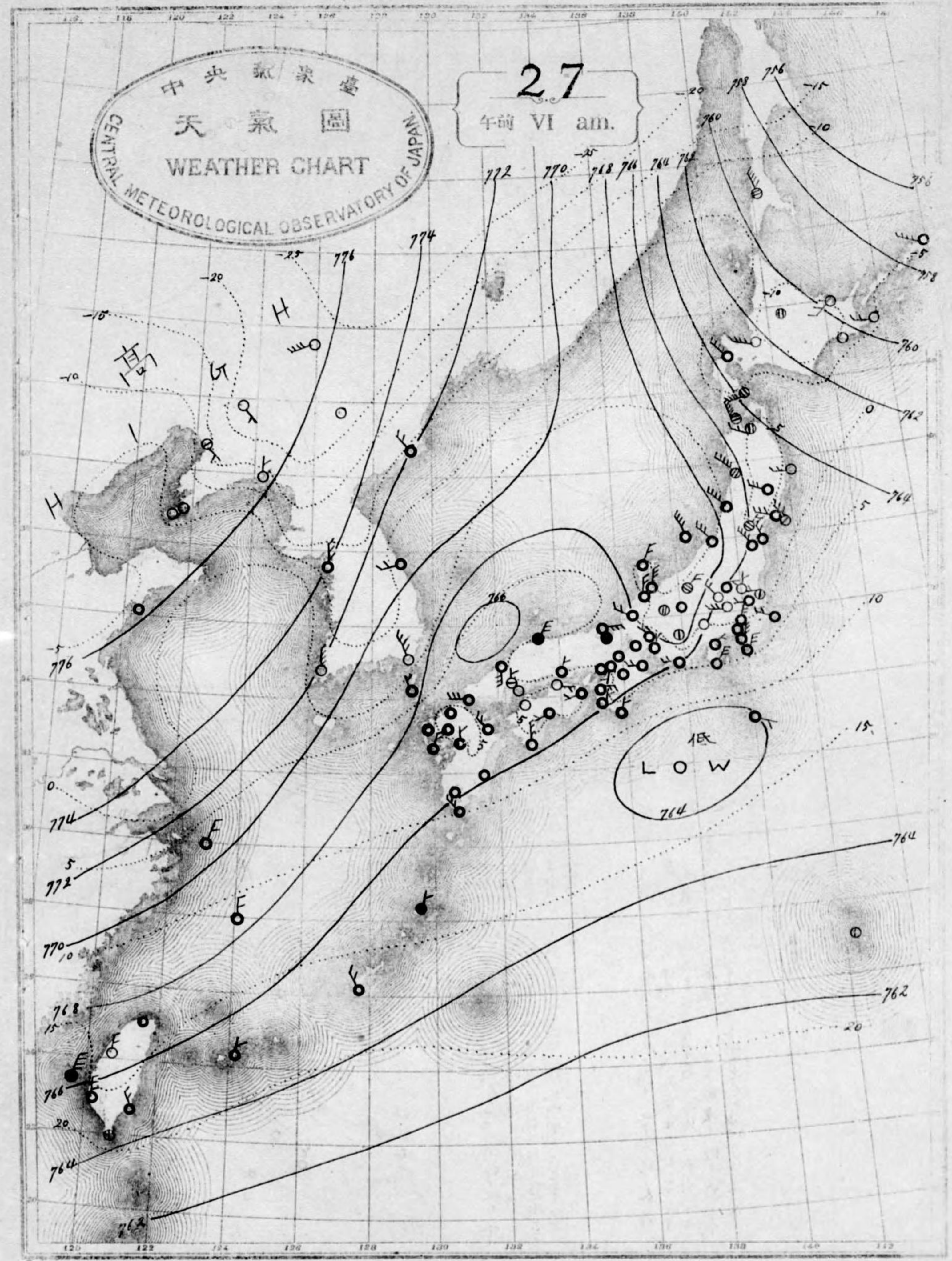
大空所書版 地番五日丁堂町崎三區市東京 地番空用官代風町野
(通商部本共機備定) 義忠田山堂華清者明印 所行發人行發
登象氣火中

JANUARY

1919

中央氣象臺
天氣圖
WEATHER CHART
CENTRAL METEOROLOGICAL OBSERVATORY OF JAPAN

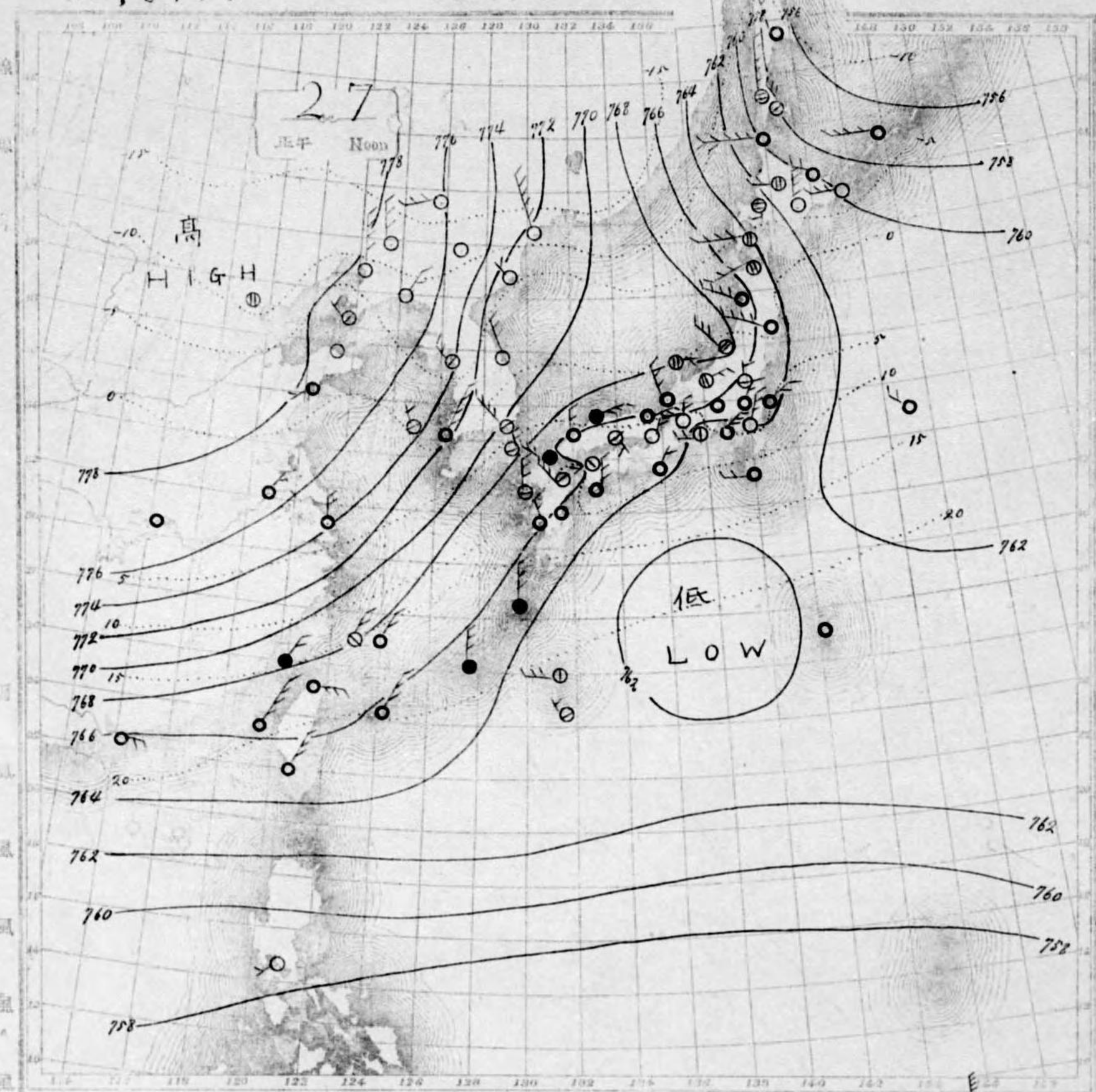
27
午前 VI am.



可觀物使郵種三第日七月三年七十二拾明
行發同一日每行發日七十二 一年八正 大
號一四六一第圖氣天

NO 16411

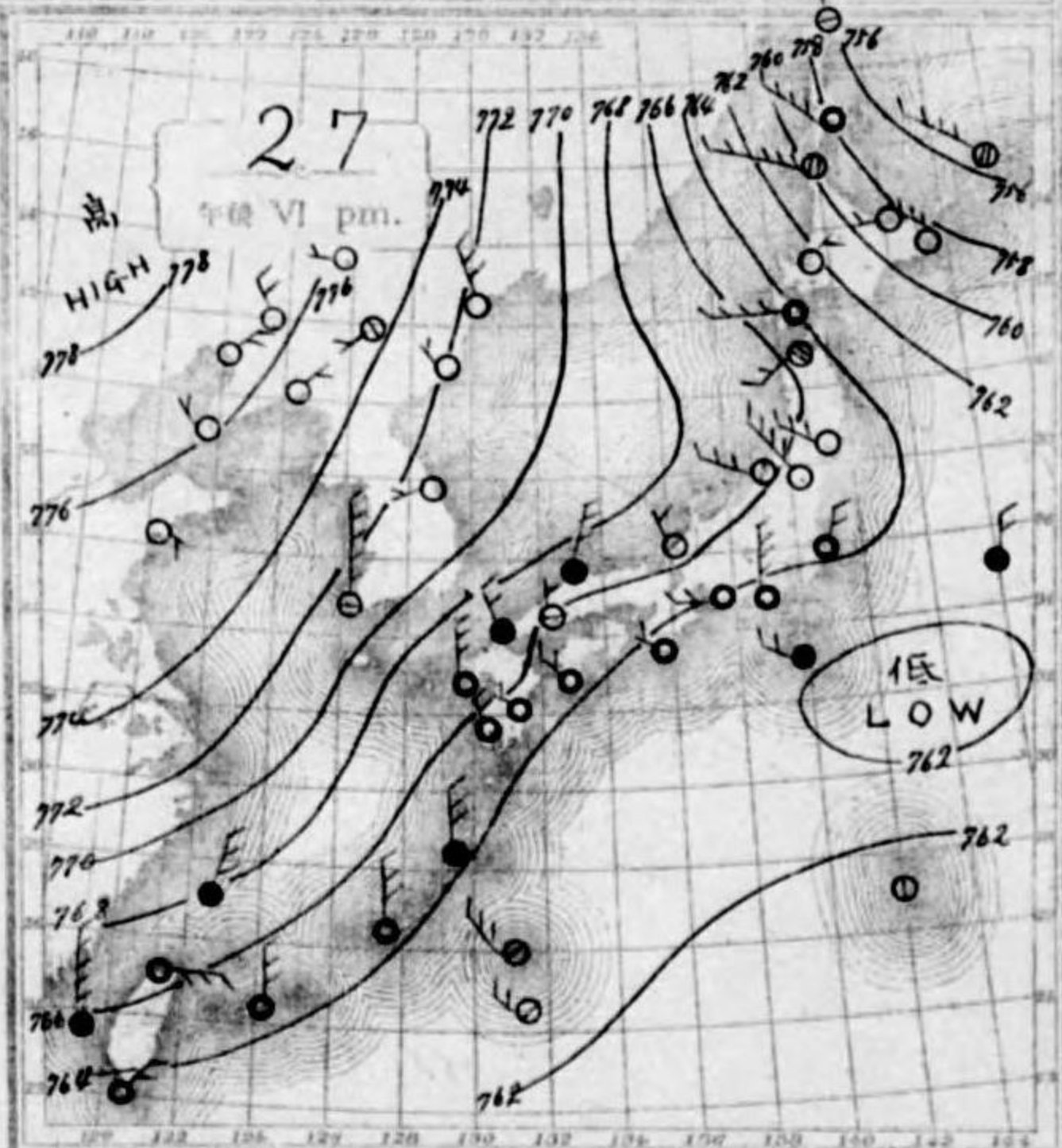
大正八年一月



天氣概況

昨日本邦南海岸、沖台、在りし低氣圧、東北東へ進み、新島、大島、伊豆諸島、東海、東山、道、奥羽東部、北海道東部、北西風、晴、九州北部、山陰道、北西風、曇、北陸道、及、奥羽西部、北海道西部、北西風、曇

南西諸島、北東風、九州南部、及、南海道南部、瀬戸内海、東海、東山、道、奥羽東部、北海道東部、北西風、晴、九州北部、山陰道、北西風、曇、北陸道、及、奥羽西部、北海道西部、北西風、曇



大正八年一月二十七日 午後六時

東京市神田區三丁目五番地 中央氣象臺

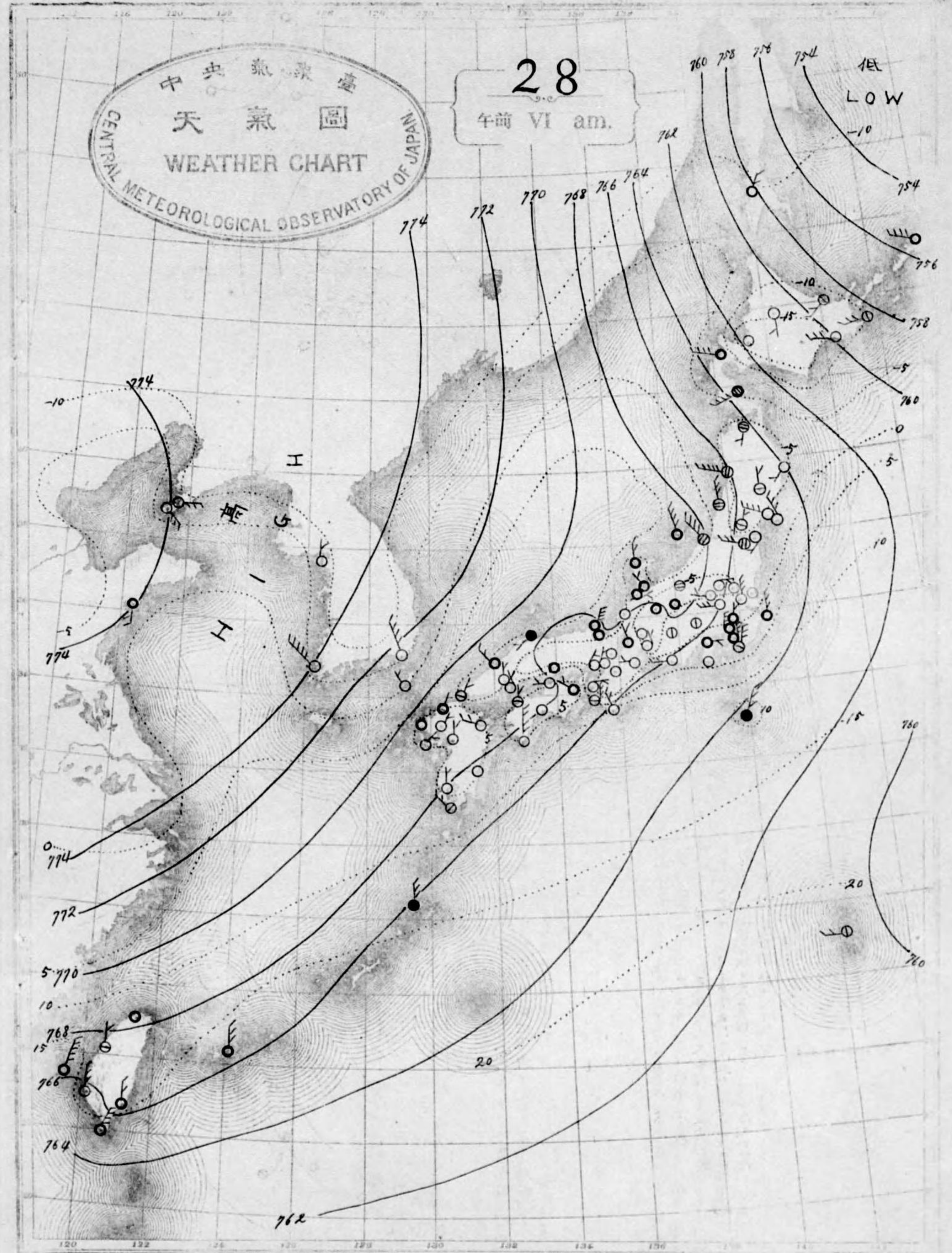
東京市神田區三丁目五番地 中央氣象臺

東京市神田區三丁目五番地 中央氣象臺

JANUARY 1919

中央氣象臺
天氣圖
CENTRAL METEOROLOGICAL OBSERVATORY OF JAPAN

28
午前 VI am.



大正八年一月二十八日 午前六時

東京市神田區三丁目五番地 中央氣象臺

欠

終