

775 013

GHQ/SCAP Records (RG 331, National Archives and Records Service)

Description of contents

- (1) Box no. 2853
- (2) Folder title/number: (23)
Kanagawa - Miscellaneous

(3) Date: Oct. 1949

(4) Subject:

Classification	Type of record
9870	t

(5) Item description and comment:

Kanagawa

(6) Reproduction: Yes No







(7) Film no.

Sheet no.

(Compiled by National Diet Library)

775 013

REFERENCE

-  GOVT. RAIL ROAD
-  PRIVATE RAIL ROAD
-  MAIN ROAD
-  STEAMER LINE
-  HOT SPRING
-  BATHING PLACE



775 013

SYMBOLIC MAP OF KANAGAWA

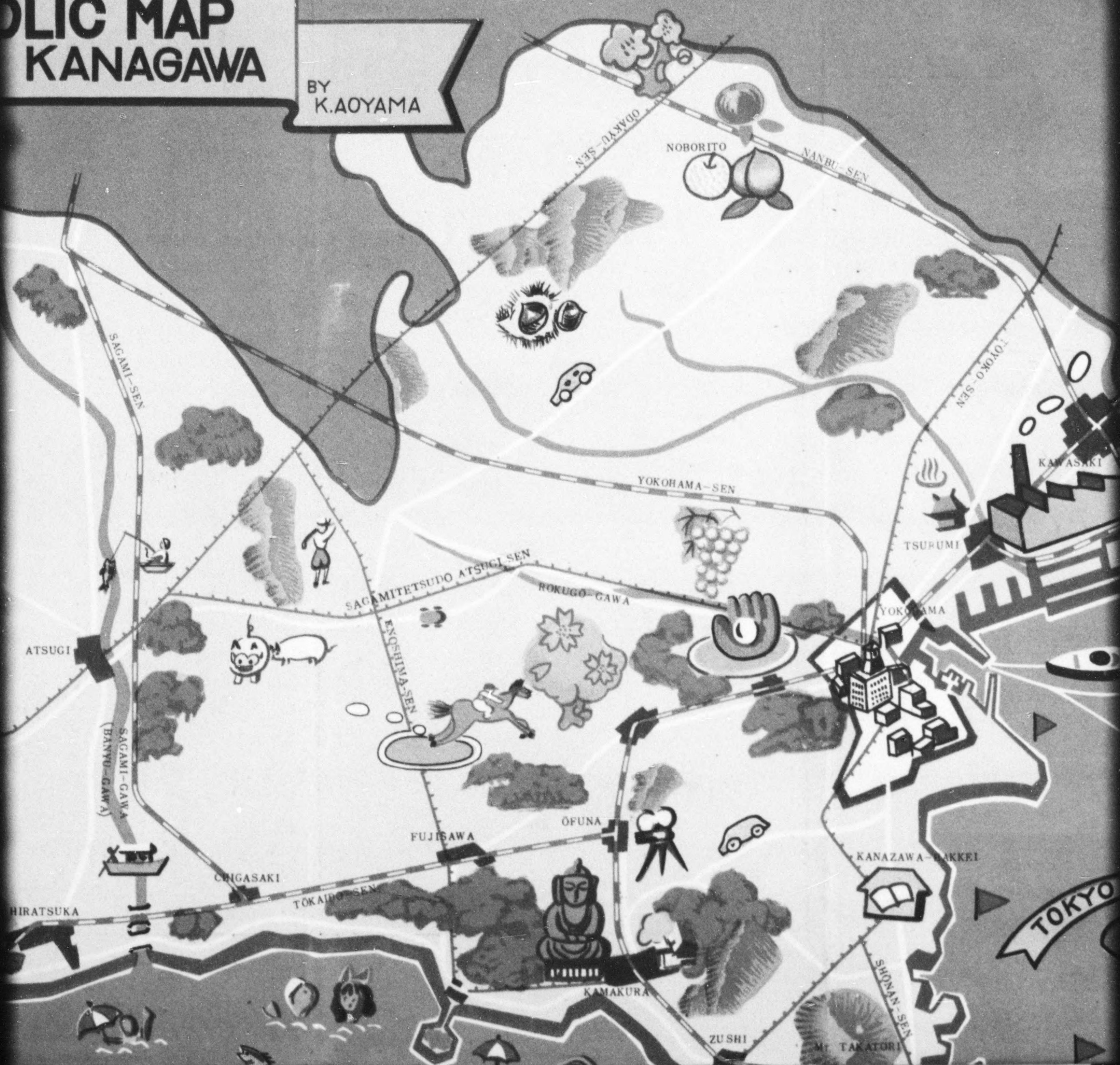
BY K.AOYAMA



775 013

TOPOGRAPHIC MAP KANAGAWA

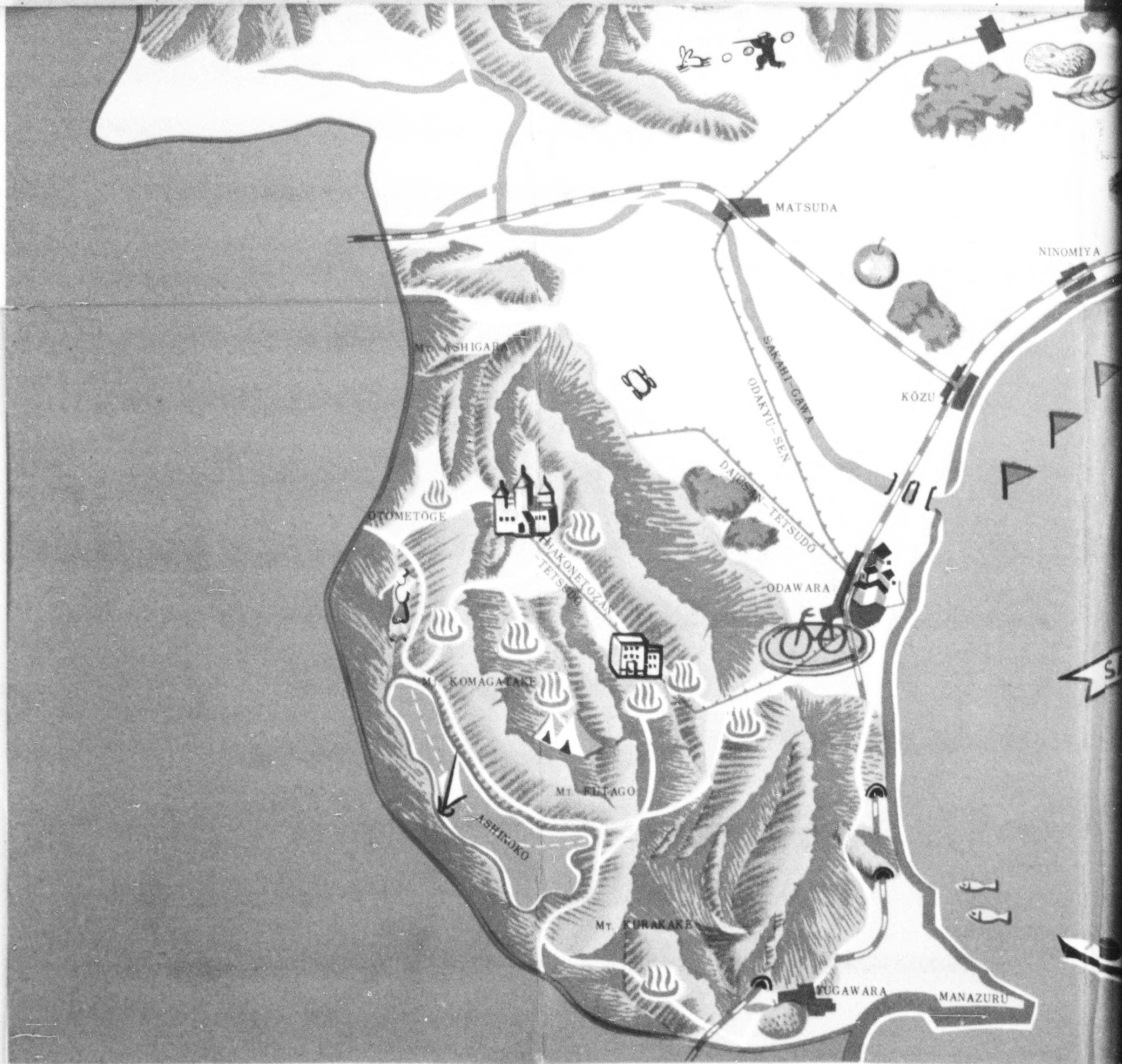
BY
K. AOYAMA



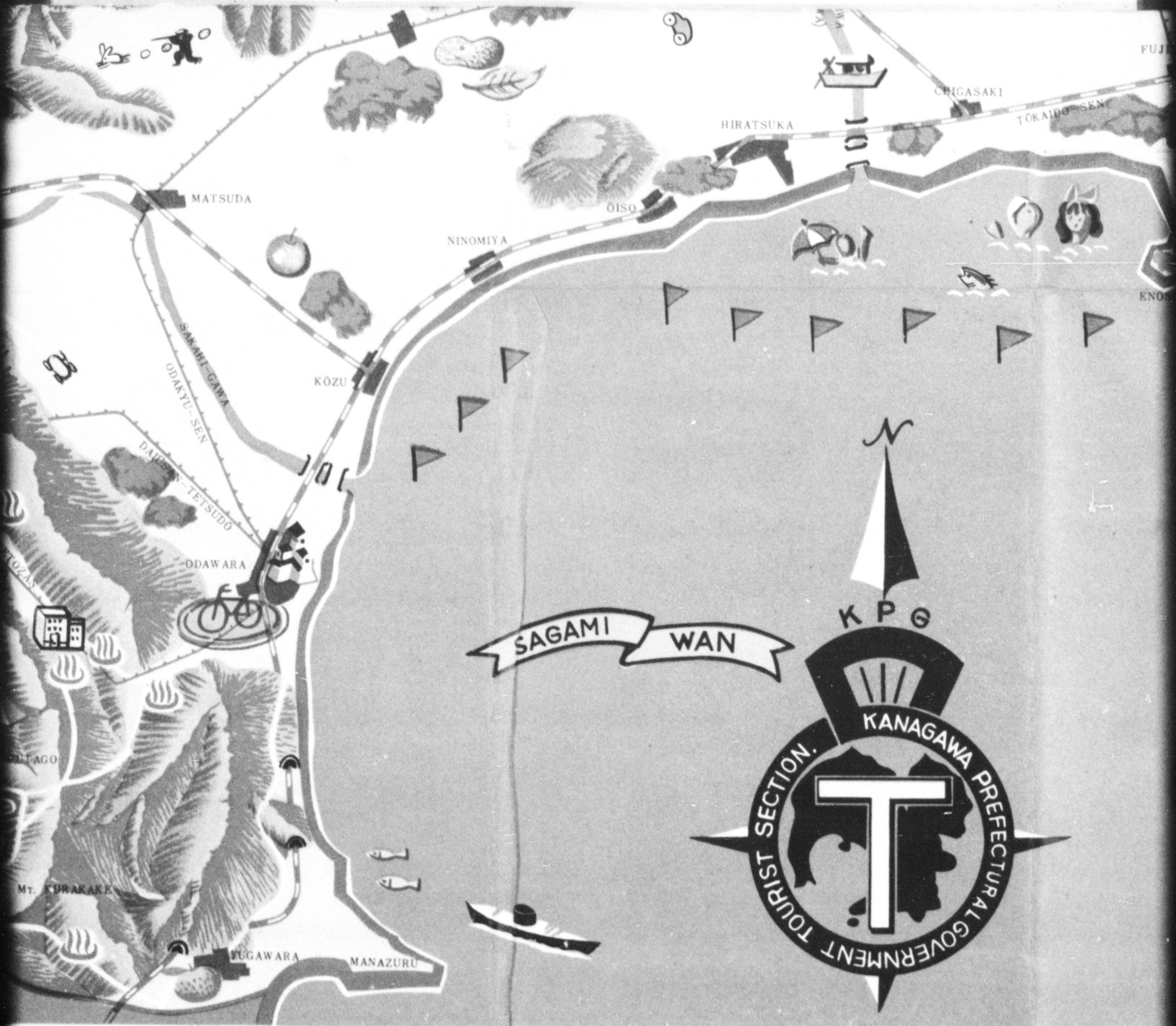
775 013



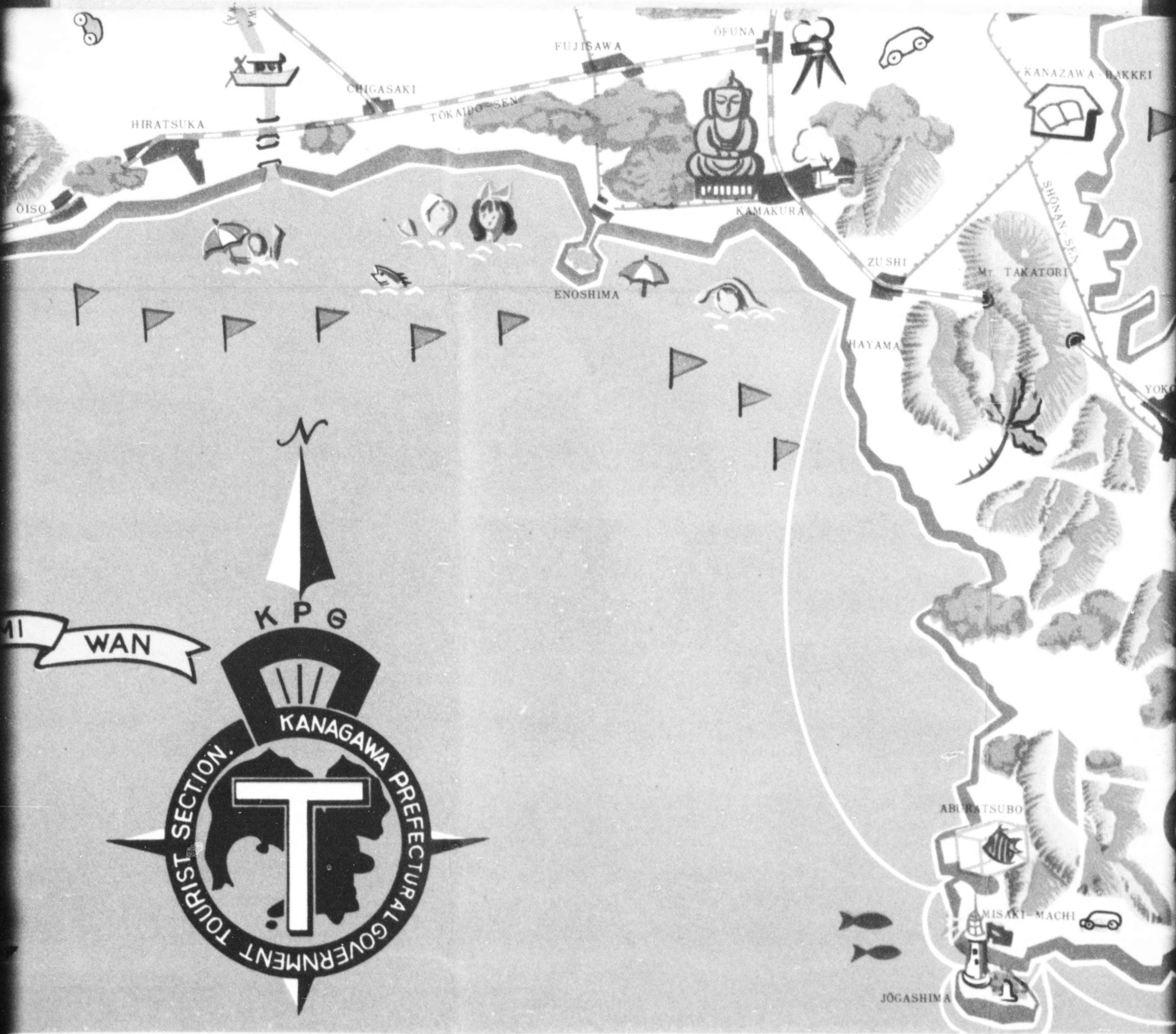
775 013



775 013



775 013



MI WAN

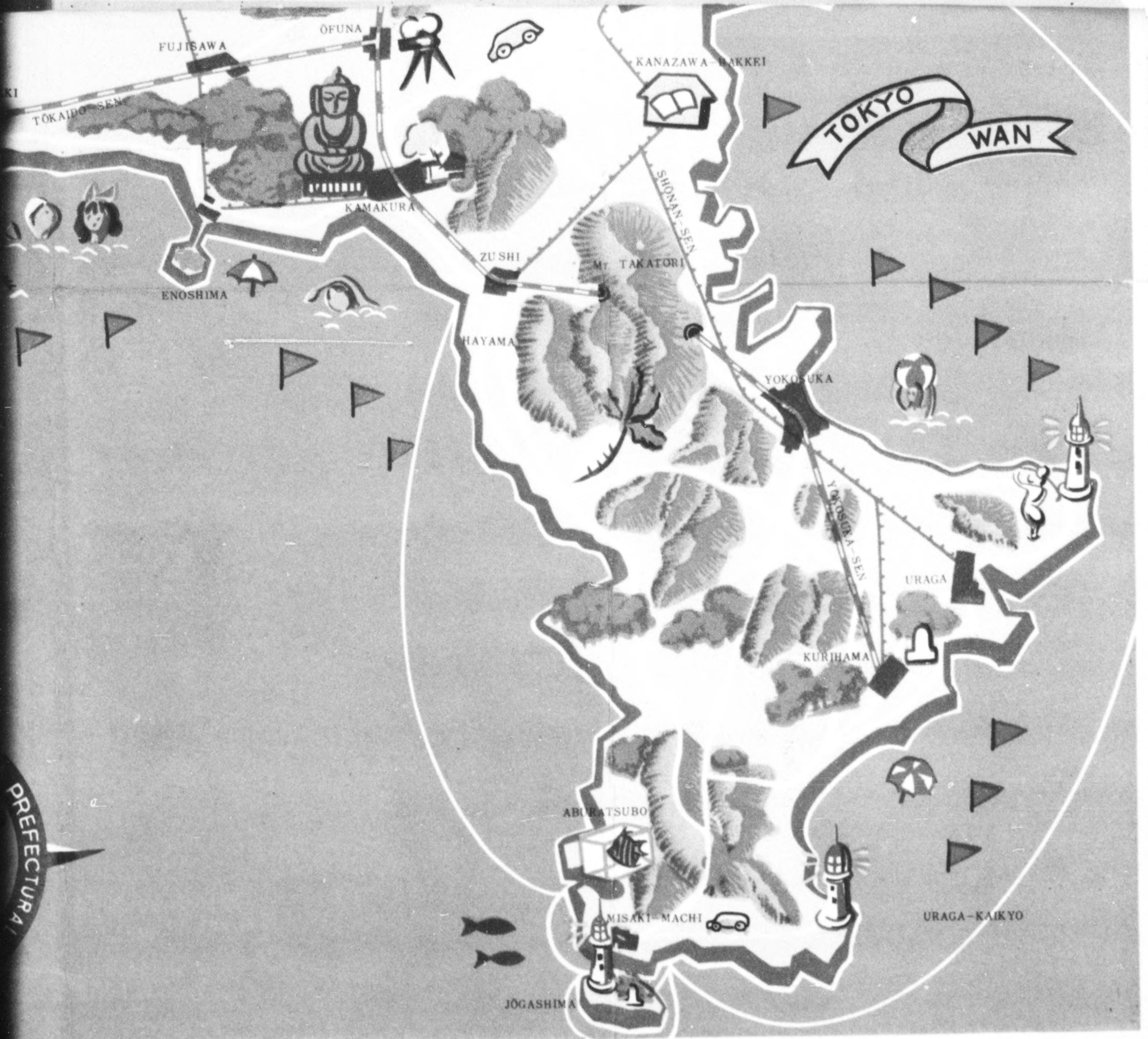
K P G

KANAGAWA PREFECTURAL GOVERNMENT TOURIST SECTION.

T


JOGASHIMA

775 013




PREFECTURAL

775 013



芦の湖 (富士箱根国立公園)




燈台 (三浦半島)



MAP OF SYMBOLIC
SIGHT-SEEING

KANAGAWA
PREFECTURE



PUBLISHED BY KANAGAWA PREFECTURAL GOV'T
TOURIST SECTION





775 013

**MAP OF SYMBOLIC
SIGHT-SEEING**

**MAP OF SYMBOLIC
SIGHT-SEEING**

**KANAGAWA
PREFECTURE**

**KANAGAWA
PREFECTURE**



PUBLISHED BY KANAGAWA PREFECTURAL GOV'T
TOURIST SECTION




PUBLISHED BY KANAGAWA PREFECTURAL GOV'T
TOURIST SECTION



MAP OF SYMBOLIC
SIGHT-SEEING

KANAGAWA
PREFECTURE



福村峡より富士を望む（湘南）




丹澤姫の残雪（丹澤山系）



PUBLISHED BY KANAGAWA PREFECTURAL GOV'T
TOURIST SECTION



福村峠より富士を望む(湘南)



丹澤姫の残雪(丹澤山系)

横濱を起点とした各観光地距離表

省 線			
區	間	程	所要時間
横濱	大船	17.7 km	22分
	鎌倉	22.2	31 "
	逗子	26.1	36 "
	横須賀	33.6	46 "
	久里濱	41.6	57 "
	藤澤	22.3	27 "
	茅ヶ崎	26.0	38 "
	大磯	39.0	57 "
	小田原	55.1	1時19 "
	真鶴	67.1	1時39 "
	湯ヶ原	70.3	1時45 "

京濱急行 湘南線			
區	間	程	所要時間
横濱	金澤八景	22.0 km	39分
	安針塚	29.1	49 "
	馬堀海岸	37.1	1時04 "
	神武寺	26.0	1時06 "
	湘南逗子	28.3	59 "
	久里濱	40.2	1時36 "

横濱線			
區	間	程	所要時間
横濱	奥瀬	59.6 km	2時21分

箱根登山鉄道			
區	間	程	所要時間
小田原	箱根湯本	6.1	13分
	塔ノ澤	7.1	17 "
	宮ノ下	12.1	37 "
	強羅	15.0	48 "

大雄山鉄道			
區	間	程	所要時間
小田原	大雄山	9.6 km	24分

相模鉄道厚木線			
區	間	程	所要時間
横濱	海老名海	24.3 km	55分

小田急線			
區	間	程	所要時間
海老名	大森野	10.8 km	50分
	伊勢原	20.3	40 "

江の島線			
區	間	程	所要時間
藤澤	鵜沼海岸	2.1 km	10分
	片瀬江の島	4.4	15 "

神奈川県観光地図
昭和二十四年十月十五日発行
神奈川県経済部観光課編

温泉場は麓から順に湯本、塔の沢、宮の下、堂ヶ島、底倉、木賀、強羅、仙石、小湧谷、芦の湯、姥子に各々立派なホテル、旅館の設備がある。

湯河原温泉は縣の西端に位して東海道線に直結し、箱根外輪山の外側藤木川の溪流に跨り環境の静和なことによつて、東京の奥座敷といわれ旅する人の心に、忘れることの出来ない温泉郷である。従つて此處には文筆家などの滞在又は在住すること屢々て、邦画の巨匠竹内栖鳳の終焉の地として、その遺跡もあり、附近一帯の密柑山は何か暖かい感じを與ふる處である。

尙この附近の西湘海岸は明るい變化のある美しさを示し、特に真鶴岬はその代表的なものである。

5 西 湘 地 区

小田原市は單に箱根、湯河原に對する入口であるばかりでなく、古くは北條早雲の小田原城によつて著名であり、今尙この城跡は公園になり春は櫻の名所として、訪れるものが多い。又市の海岸御幸ヶ浜は海水浴場として親しまれ、氣候が溫和であるので、京浜地帯の新しい住居地帯となりつゝある。

6 相 模 中 部

相模川流域は神奈川縣の穀倉として美田が拓けているが小田急線の厚木を中心とする相模川の鮎漁は屋形船を浮べた特異の風趣を示して、都人士の魅力になつている。相模川の支流である中津川を遇れば愛川町半原があり山溪の清らかな空氣が熱帯と絹織物の産地として名声を高めている。更

に上流に到れば奇岩懸崖に富む中津溪谷に達することが出来る。又厚木附近には七沢、廣沢寺、飯山、煤ヶ谷等の鉱泉があり何れもバスの便がある。

小田急線伊勢原駅からバスで20分て到達する大山は関東の靈峰をなし、山頂の阿夫利神社は夏季山開き中に関東一円より登拜者數十万參集し盛觀を呈する。山頂は海拔1253米で独立峯である爲、こゝからの展望は遠く房総、三浦の山々から相模灘、箱根、丹沢の連峯、相模平野を距て、横浜に連なる台地等誠に素晴らしいものである。

登山を愛好するものに大きな魅力である丹沢山塊は主として小田急線大森野及沢沢両方面から便がよく、山は塔ヶ岳、蛭ヶ岳、丹沢山等何れも、1500米級であつて、特に沢が多く若人の山として幾多のコースがあり、秋の登攀は推奨するに値する。



7 津 久 井 地 方

相模湖は東京の新宿から僅か1時間30分の奥湘駅を下りるも直ぐ眼下に展開する人造湖で、10年の月日と數億の巨費を以て昭和22年夏完成されたもので、約5万キロの電力と横浜、川崎の水を供給する爲の大堰堤は高さ57米もあつて、それ自体素晴らしい人工美といえる。湖面は約300町歩もあり、湖岸の山々を写して、春秋のセブニック等には誠に恰好な環境であり、年々100万の來訪者がある。湖畔には漸次休憩所、遊船、キャンプ場等の施設が整備されているが、中でも最近完成した相模湖ホテルは圧巻である。

津久井溪谷は相模ダムの下流一帯に亘り、山溪の美しさを以てハイカー憧れの地であり、新緑に紅葉によく又清流に鮎を撿るも興味盡きぬものがある。



PUBLISHED BY KANAGAWA PREFECTURAL GOVT
TOURIST SECTION



(智 市 界 三) 早 藤

775 013

湖等の所謂湘南
 遊り遊を東海道
 間半で容易に判
 の頼朝が當時の
 墓など、又有名
 なるBig
 観音等々史蹟に
 盛を此に国際観
 ている。江ノ島
 海浸地形が著し
 を免めた植物園
 砂丘地帯であつ
 として異色を持
 いる處である。
 であるばかりで
 なく、又西行の
 國最古の観音崎

の燈台を中心とする一帯はハイキング、舟遊、魚釣、キャンプ等に好適の
 場所であり、又その中心の小原台には近くゴルフ場が完成される。その他
 三浦安針(William Adams)の安針塚、湖内の猿島、又久里浜のペルリ提
 督上陸の記念碑等の名所に富んでいる。

三 崎は遠洋漁業の基地として、京浜の食卓を預る大切な漁港であるが、
 對岸の城ヶ島は白秋の詩“雨はふるふる”により余りにも有名で、島内には
 城ヶ島燈台遊ヶ崎海水浴場などがある。又油壺はその名の通り油の様に
 静まりかえった海面が周囲の樹林に抱かれて極めて傑れた環境を形成し、
 湖に臨んだ東大臨海実験所の附属水族館は更に興趣を添えている。

又此處から相模湖沿いの沿岸は頗る變化に富んだ海岸線と雄大な外洋の
 展望を併せ、秋谷海岸、長者ヶ崎の景勝、葉山、逗子等の海水浴場などを
 点綴している。この三浦半島一帯は國電横須賀線と京浜急行が久里浜迄入
 り込み、又半島を一周してバスがよく發達しているため東京から三崎迄2
 時間余りで達せられる。

4 箱根地区

複式火山の世界的な典型である國立公園箱根は聖峰富士と共に海外に喧
 傳されており、その景観した事温泉の豊富なこと、京浜に近いこと、施設
 に充実していることなどは矢張り我國觀光地の隨一であつて、櫻、新緑、つ
 つじ、紅葉と四季に亘る天然の美の變化と歴史的興味の点綴は全山に亘り、
 総ゆる形式のリクリエーションに適していると云える。特に小田原からの
 交通は箱根登山鉄道と完全に舗装された國道と自動車専用道路が拓けてい
 て、利用の便も又完璧に近い。



温泉場は麓から順に湯本、塔の沢、宮の下、堂ヶ島、底倉、木賀、強羅、
 仙石、小湧谷、芦の湯、姥子に各々立派なホテル、旅館の設備がある。

湯河原温泉は縣の西端に位して東海道線に直結し、箱根外輪山の外側
 木川の溪流に跨り瑞境の静和なことによつて、東京の奥座敷といわれ旅
 する人の心に、忘れることの出来ない温泉郷である。従つて此處には文筆家
 などの滞在又は在住すること屢々で、邦画の巨匠竹内栖鳳の終焉の地とし
 て、その遺跡もあり、附近一帯の密柑山は何か暖かい感じを與える處であ
 る。

尙この附近の西湘海岸は明るい變化のある美しさを示し、特に真鶴岬は
 その代表的なものである。


5 西湘地区

小田原市は單に箱根、湯河原に對する入口であるばかりでなく、古くは北
 條早雲の小田原城によつて著名であり、今尙この城跡は公園になり春は櫻
 の名所として、訪れるものが多い。又市の海岸御幸ヶ浜は海水浴場として
 親しまれ、氣候が溫和であるので、京浜地帯の新しい住居地帯となりつ
 ている。


6 相模中部

相模川流域は神奈川県が穀倉として美田が拓けているが小田急線の厚木
 を中心とする相模川の鮎漁は屋形船を浮べた特異の風趣を示して、都人士
 の魅力になつている。相模川の支流である中津川を遡れば愛川町半原があ
 り山溪の清らかな空氣が撚糸と絹織物の産地として名声を高めている。

PUBLISHED BY KANAGAMA PREFECTURAL GOVT
 TOURIST SECTION



PUBLISHED BY KANAGAMA PREFECTURAL GOVT
 TOURIST SECTION



2 湘 南 地 方

鎌倉から相模湾に沿って片瀬、鵜沼、辻堂、茅ヶ崎、大磯等の所謂湘南地方は、温和な気候と傑出した風光更に歴史的な背景等を擁し、東海道線及小田急線、江ノ電等四通し、東京より1時間乃至1時間半で容易に到達出来るので、四季を通じて数百万の来訪者がある。

鎌倉は700年前の武家政治と文化の歴史に彩られ、かの頼朝が當時の粹を蒐めて築いた鶴ヶ岡八幡宮をはじめ、大塚宮、頼朝の墓など、又有名な建長、円覚の古刹や多数の国宝を保有する鎌倉国宝館、さらに、「Big Budda」の名によつて外人に周知された長谷の大佛や長谷観音等々史蹟に佛堂に訪れる場所極めて多く、夏の由比ヶ浜海水浴場の観音寺は国際観光地の貫録を十分に備えている。

藤沢は鎌倉に連なる江ノ島によつて湘南の一中心をなしている。江ノ島は地質的には、陥没陸地が再隆起して形成されたもので、海浸地形が著しい特色をなし、江ノ島神社、岩窟及この島の特色ある植物を蒐めた植物園などがある。江ノ島の対岸の片瀬から鵜沼へかけた地帯は砂丘地帯であつて湘南ドライブウェイの開設と共に、新しく別荘、住宅地として異色を持ち、海水浴の適地であること、俟つて明るい将来を持つてゐる處である。

大磯は我國で最も早くから海水浴場として開發された所であるばかりでなく、背後の高麗山千疊敷等の展望台は軽いハイキングによく、又西行の遺跡、「鳴立沢」によるのも面白い。

3 三 浦 半 島

横須賀は旧軍港のヴェールを脱いだ新しい観光地で、我國最古の観音崎

の燈台を中心とする一帯はハイキング、舟遊、魚釣、キャンプ等に好適の場所であり、又その中心の小原台には近くゴルフ場が完成される。その他三浦安針(William Adams)の安針塚、湖内の猿島、又久里浜のペリ提督上陸の記念碑等の名所に富んでいる。


三 崎は遠洋漁業の基地として、京浜の食卓を預る大切な漁港であるが、對岸の城ヶ島は白秋の詩「雨はふるふる」により余りにも有名で、島内には城ヶ島燈台遊ヶ崎海水浴場などがある。又油壺はその名の通り油の様に静まりかえつた海面が周囲の樹林に抱かれて極めて傑れた環境を形成し、湖に臨んだ東大臨海実験所の附属水族館は更に興趣を添えている。

又此處から相模湾沿いの沿岸は頗る變化に富んだ海岸線と雄大な外洋の展望を併せ、秋谷海岸、長者ヶ崎の景勝、葉山、逗子等の海水浴場などを点綴している。この三浦半島一帯は國電横須賀線と京浜急行が久里浜迄入り込み、又半島を一周してバスがよく發達しているため東京から三崎迄2時間余りで達せられる。

4 箱 根 地 区

複式火山の世界的な典型である國立公園箱根は聖峰富士と共に海外に喧傳されており、その景觀した事温泉の豊富なこと、京浜に近いことと施設に充実していることなどは矢張り我國観光地の随一であつて、櫻、新緑、つじ、紅葉と四季に亘る天然の美の變化と歴史的興味の点綴は全山に亘り、悠ゆる形式のリクリエーションに適していると云える。特に小田原からの交通は箱根登山鉄道と完全に舗装された國道と自動車専用道路が拓けていて、利用の便も又完璧に近い。

(丹波山) 雲の残雪 (山田 孝)



PUBLISHED BY KANAGAWA PREFECTURAL GOVT
TOURIST SECTION





1 京浜地区

川崎市は京浜臨海工業都市として、名高いが、昔から有名な厄除大師もあり、又、多摩川上流には溝ノ口、稲田多摩川などの景勝地があつて、梨桃などの名産地で、ハイキング等に好適である。多摩川に沿つて南武線が走り交通は至便である。

鶴見は横浜市の東端であるが有名な曹洞宗の本山「総持寺」があり境内も広く環境が勝れている。それに隣接して古くから児童に親しまれた「花月園」があつて春秋の家族連れのパクニックに賑わう。国電京浜線、京浜急行電鉄などの便がある。

横浜は日本の表玄関であつて埠頭から山下町あたり一帯は最もエキゾチックな情緒を味わうことが出来る。又三溪園は本牧海岸に接して環境は幽邃をきわめ之から海岸沿いに磯子、富岡等は潮干狩りや海水浴場として賑わう。郊外には保土ヶ谷のゴルフ場、又東横線沿いの磯子、磯子海岸の櫻も一瞥の価値がある。

2 湘南地方

鎌倉から相模湾に沿つて片瀬、鶴沼、辻堂、茅ヶ崎、大磯等の所謂湘南地方は、温和な気候と傑出した風光更に歴史的な背景等を織り交え東海道線及小田急線、江ノ電等四通し、東京より1時間乃至1時間半で容易に到達出来るので、四季を通じて数百万の来訪者がある。

鎌倉は700年前の武家政治と文化の歴史を彩り、かの頼朝が當時の粹を蒐めて築いた鶴ヶ岡八幡宮をはじめ、大覚寺、頼朝の墓など、又有名な建長、円覚の古刹や多数の国宝を保有する鎌倉国宝館、さらに「Big Buddha」の名によつて外人に周知された長谷の大佛や長谷観音等々史蹟に佛堂を訪れる場所極めて多く、夏の由比ヶ浜海水浴場の観望所は国際観光地の賞録を十分に備えている。

藤沢は鎌倉に連なる江ノ島によつて湘南の中心をなしている。江ノ島は地質的には、陥没陸地が再隆起して形成されたもので、海浸地形が著しい特色をなし、江ノ島神社、岩窟及この島の特色ある植物を蒐めた植物園などがある。江ノ島の対岸の片瀬から鶴沼へかけた地帯は砂丘地帯であつて湘南ドライブウェイの開設と共に、新しく別荘、住宅地として異色を持ち、海水浴の適地であること、俟つて明るい将来を持つてゐる處である。

大磯は我國で最も早くから海水浴場として開発された所であるばかりでなく、背後の高麗山千疊敷等の展望台は軽いハイキングによく、又西行の遺跡、「鴨立沢」によるのも面白い。

3 三浦半島

横須賀は旧軍港のヴェールを脱いだ新しい観光地で、我國最古の観音崎

丹澤山の残雪(丹澤山系)



神奈川県観光地図
昭和二十四年十月十五日發行
神奈川県経済部観光課編

所要時間	距離	路線	備考
15分	4.4	片瀬江の島	片瀬江の島
10分	2.1	鶴沼海岸	鶴沼海岸
40分	2.03	伊勢原	伊勢原
50分	1.08	大森野	大森野