南洋群島主要島圖

昭和十三年九月末日調

縮尺百萬分之壹

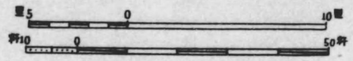

例凡

南洋廳　友邦出張所　郵便局　駐在所　文部省直轄小學校　木浦公學校　實業學校　水産試驗所　無線電信電話所　燈臺　港湾

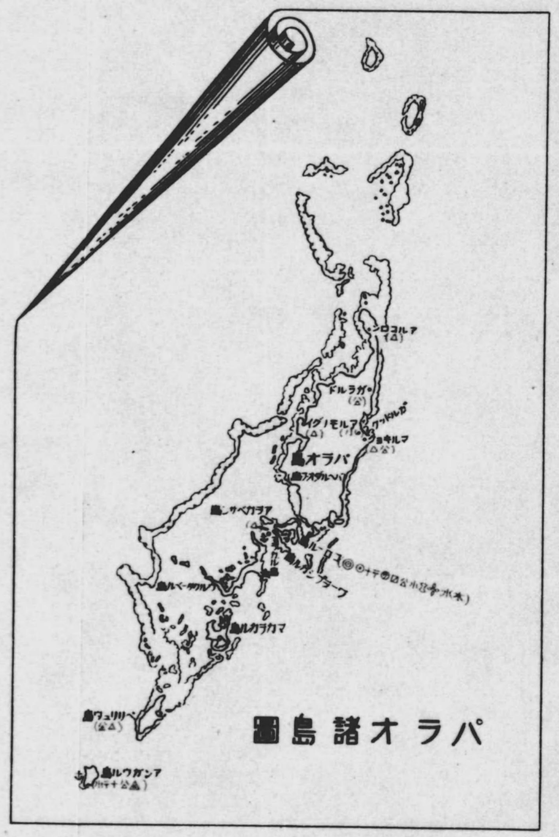

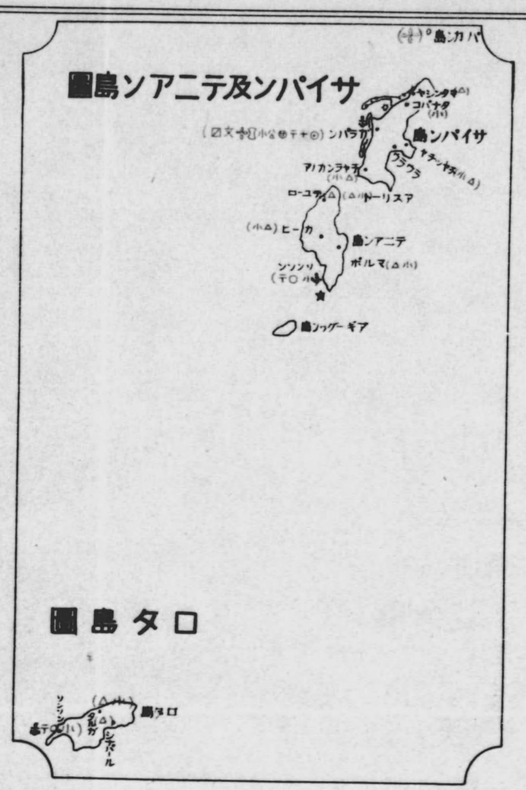



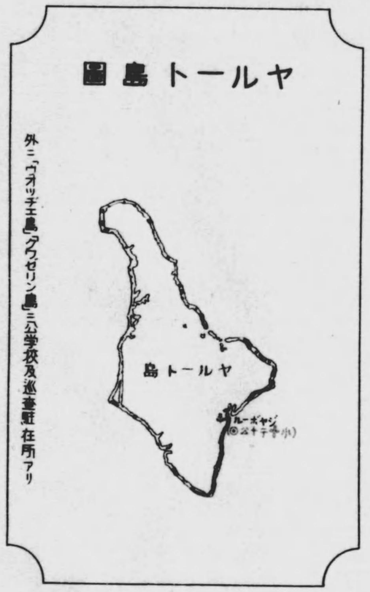

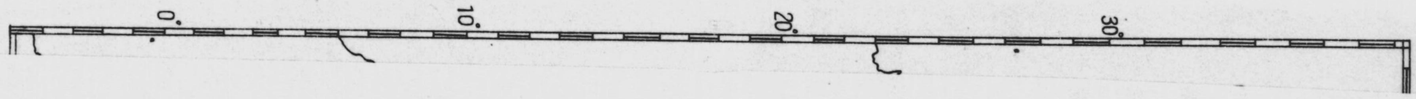
0°
10°
20°
30°

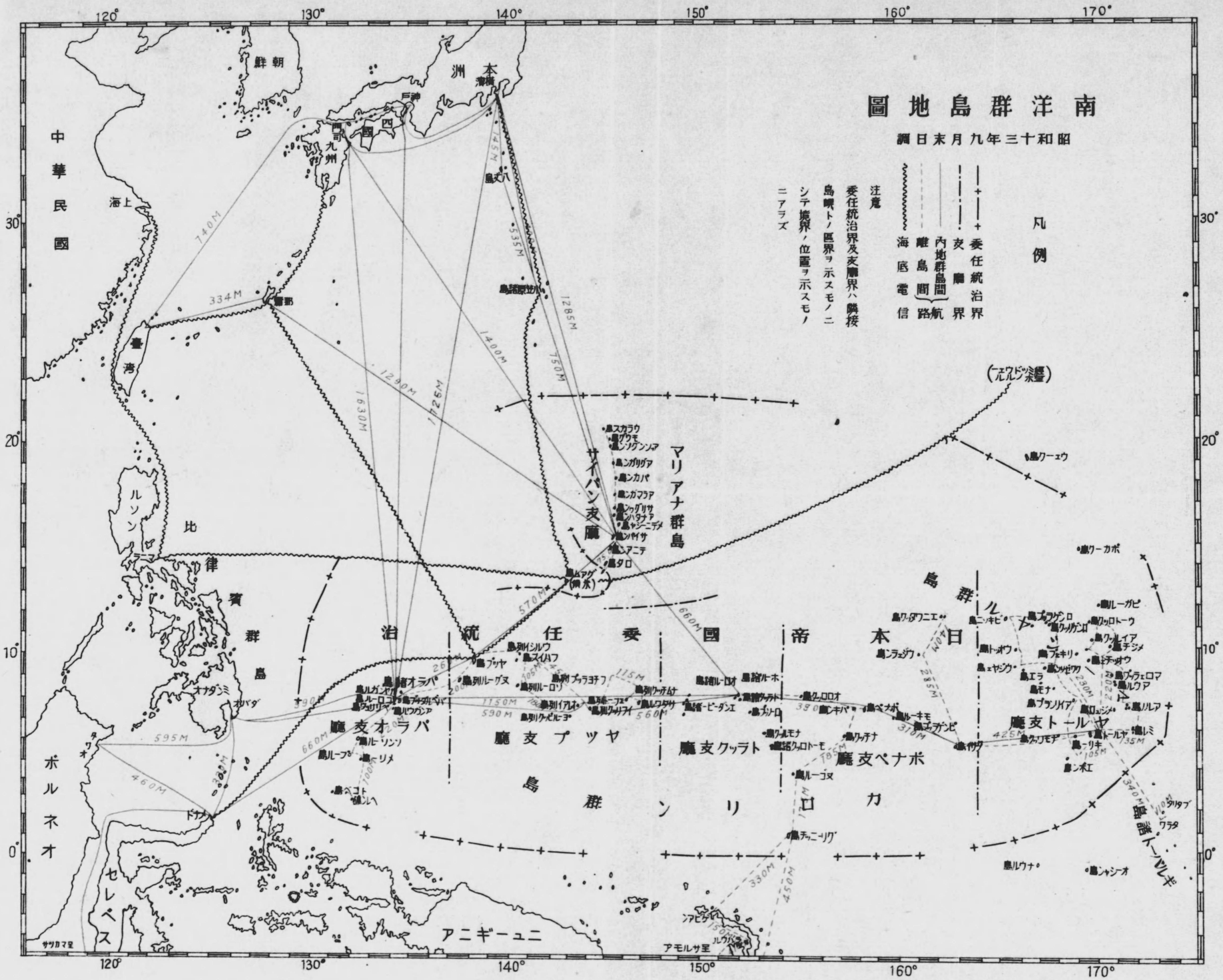
南洋群島地圖
昭和十三年九月末日調
凡例
委任統治界
支廳界
內地群島間航路
離島間航路
海底電信
注意
委任統治界及支廳界ハ隣接島嶼トノ區界ヲ示スモノニシテ境界ノ位置ヲ示スモノニアラズ
朝鮮
中華民國
海上
臺灣
比律賓群島
ルソン
ボルネオ
セレベス
ニューギニア
ビスマルク諸島
カロリン諸島
マリアナ群島
サイパン支廳
ルソン支廳
ヤップ支廳
トラック支廳
ポナペ支廳
ルオット支廳
ヤルート支廳
委任統治國
帝國
日本
120°
130°
140°
150°
160°
170°
30°
20°
10°
0°

14.
96