

Wanderungen durch Swaben


Gustav Schwab, Karl August Kluepfel



ELW

Scanned


Digitized by Google



Geo. W. Diehl,
18 W. 127th St.,
New York.



Schwab
F. J. J.
Digitized by Google



WASSERFALLE BEI TURTENBERG.

HT in R.D.
10/1/25
124
A

Wanderungen

durch

Schwaben.

Begleiter

durch

Württemberg und Baden.

Von

G. Schwab und R. Klüpfel.

Mit 30 Stahlstichen.

Dritte veränderte und vermehrte Auflage.

Leipzig,

G. A. Haendel's Verlag.

1851.

TO NEW YORK
PUBLIC LIBRARY

1760-13A

ASTOR, LENOX AND
TILDEN FOUNDATIONS

R 1925 L

NEW YORK
PUBLIC LIBRARY
ASTOR, LENOX AND
TILDEN FOUNDATIONS

V o r w o r t.

Die Wanderungen durch Schwaben, welche als Theil des malerischen und romantischen Deutschlands zuerst im Jahre 1837 erschienen sind und nun in dritter Auflage herausgegeben werden, verdanken ihre jetzige Gestalt der Aufforderung des Herrn Verlegers an mich, das Werk meines verstorbenen Schwiegervaters G. Schwab in der Art neu zu redigiren, daß dasselbe durch Aufnahme von Reiserouten, Entfernungen, Gasthöfen u. s. w. auch als Reisehandbuch für Baden und Württemberg dienen könnte. Es entging mir nicht, daß eine Umarbeitung zu einem eigentlichen Reisewegweiser mit jener Menge von einzelnen Notizen, wie sie von einem solchen Buch gefordert werden, den ursprünglichen Charakter des Werkes verwischen müßte, andererseits aber sah ich auch ein, daß es durch Aufnahme der nothwendigsten praktischen Notizen an Brauchbarkeit um Vieles gewinnen müßte, auch in Folge der durch die Eisenbahnen vielfach veränderten Reiserouten einer theilweisen Umstellung jedenfalls bedürftig sei. Ueberdies schien in einigen Partien eine Vervollständigung über die durch die Zahl der Bilder gesteckten Gränzen hinaus sehr wünschenswerth. In diesen Beziehungen versuchte ich nun eine Umgestaltung und Erweiterung, soweit sie möglich war, ohne die ursprüngliche Anlage des Buches zu verändern. Die letztere Rücksicht bitte ich den Leser im Auge zu behalten und damit die unvermeidlichen Lücken und Mängel zu entschuldigen. In Betreff der Ausdehnung habe ich auf Vollständigkeit verzichtet, und manche Straße und Stadt, besonders Württembergs, konnte keine Erwähnung finden, weil bei Auswahl der zu beschreibenden Gegenden die Naturschönheit und der Zusammenhang mit dem Ganzen als

Haupttrübsicht festgehalten werden mußte. Die bedeutendste Erweiterung hat der Abschnitt über den Schwarzwald erfahren, da der große Reichtum an Naturschönheiten, welchen dieses Gebirg in sich schließt, sowie die leichte Zugänglichkeit mittelst der badischen Eisenbahn dies durchaus erforderte. So wird man denn eine Beschreibung der Hauptpunkte des Schwarzwaldes hier finden, wie sie in dieser Vollständigkeit und richtigen Auswahl des Hervorragenden kein anderes vorhandenes Reisehandbuch bietet. Außer eigener Anschauung des größten Theils der beschriebenen Gegenden und den Mittheilungen eines mit dem Schwarzwald sehr vertrauten Freundes, gewährten mir, wie ich dankbar anerkenne, J. Bader's *Badenia* und H. Schreiber's *Handbuch für Eisenbahn-Reisende durch Baden* (Karlsruhe 1846) sehr nützliche Belehrung, und ich habe mir erlaubt aus diesen beiden Büchern hie und da einen Satz wörtlich aufzunehmen, ohne durch jedesmaliges Citat den Text zu verunstalten. Auch die Abschnitte Alb und Bodensee haben manche Bereicherung gewonnen; es standen mir zu den nöthigen Vervollständigungen die beiden Handbücher meines Schwiegervaters zu Gebot. Dagegen ist hin und wieder, was veraltet war oder entbehrlich schien, ausgefallen.

Ich hoffe, daß die Leser, denen das Buch in seinen ersten Auflagen lieb geworden ist, es auch in seiner jetzigen Gestalt noch genießbar finden werden, und daß Reisende, denen es vorzüglich um Naturgenuß zu thun ist, sich durch diese landschaftliche und geschichtliche Beschreibung schöner Gegenden mehr befrledigt sehen werden, als durch die statistische Vollständigkeit eines trockenen Reisehandbuchs.

Lübingen im Juni 1851.

Dr. R. Klüpfel.

Das Neckarthal.

Stuttgart und seine Umgebungen, Canstadt, Eßlingen. — Das obere Neckarthal. — Marbach. — Heilbronn. — Weinsberg. — Wimpfen. — Gundelsheim, Hornck und Guttensberg. — Das Schwabenneß bei Neckarsteinach. — Heidelberg. — Schwesingen. — Mannheim. — Kloster Maulbronn.

Stuttgart und seine Umgebungen.

Wir treten unsere Wanderungen durch Schwaben am besten von Stuttgart aus an, indem nicht nur viele Einheimische, die das Land bereisen wollen, sondern auch viele Fremde, welche auf der Eisenbahn vom Rhein oder von Ulm hergekommen sind, von hier ausgehen. Sehen wir uns daher zuerst Stuttgart und seine reizenden Umgebungen etwas näher an.

Stuttgart, gegenwärtig die größte Stadt Schwabens, Haupt- und Residenzstadt des Königreichs Württemberg, liegt in einem ziemlich tiefen, von rebenbedeckten Anhöhen umschlossenen Thalkessel, der sich nur gegen den Neckar hin öffnet, wie dieß auf unserem Bilde von Canstadt, das im Hintergrunde Stuttgart zeigt, deutlich wird. Die Lage der Stadt, 800 Fuß über der Meeresfläche, bedingt ein sehr mildes Klima, aber im Sommer auch häufigen Mangel an frischer Luft. Der Boden ist von ausgezeichnete Fruchtbarkeit, so daß Gartengewächse aller Art, besonders feinere Obstsorten vortreflich gedeihen. Der Umfang und die Einwohnerzahl der Stadt hat sich in den letzten Jahrzehnten um das Doppelte vermehrt, sie zählt jetzt etwa 45,000 Einwohner, deren Grundstock Beamte, Militär und Weingärtner bilden. In neuerer Zeit haben sich außer den Handwerkern und Kaufleuten, welche die Lebens- und Luxusbedürfnisse der Residenzstadt befriedigen, auch einige ausgebreitete Industriezweige wie Goldwaarenfabriken, Buchhandlungen und Buchdruckereien angeschlossen. Als Gasthöfe sind zu empfehlen: Hotel Marquardt, Kronprinz, Adler und Hirsch. Ein Mittelpunkt geselliger Vereinigung ist das sogenannte obere Museum und das Bürgermuseum, wo der Fremde sich durch ein Mitglied einführen lassen kann und die besten Zeitungen findet. Mit dem

oberen Museum ist ein sehr hübsch gelegener Garten außerhalb der Stadt, die Silberburg, verbunden.

In einem Werke, dessen Hauptaugenmerk die Naturschönheiten sind, wird man keine ausführliche Beschreibung der Stadt und ihrer Merkwürdigkeiten erwarten; doch wollen wir nicht versäumen, auf die hervorragenden Punkte aufmerksam zu machen. Als das äußerste Gebäude zur linken Hand des Betrachters tritt auf unserem Bilde von Canstadt, halb vom Berge bedeckt, das königliche Residenzschloß, zur Unterscheidung das neue genannt, entgegen. Es wurde von Herzog Karl im J. 1746 begonnen und, nachdem der rechte Flügel 1762 abgebrannt war, von König Friedrich im J. 1806 vollständig ausgebaut. Es besteht in einem Hauptgebäude mit zwei Flügeln und ist streng symmetrisch geordnet; die Harmonie und der edle Geschmack, der in dem Ganzen herrscht, machen einen wohlthuenden Eindruck. Mehr als irgend ein anderes deutsches Schloß erinnert es an den Prachtallast von Versailles. Unter den Kunstwerken, welche das Innere schmücken, sind besonders Dieterichs Zug Abrahams in das gelobte Land und Gegenbauers Fresken aus der älteren württembergischen Geschichte bemerkenswerth.

Neben der Residenz erscheint das hochgethürmte „alte Schloß“, dessen Schilderung mit allen seinen architektonischen Merkwürdigkeiten und Seltsamkeiten einem historischen Romane in Walter Scott's Manier Ehre machen würde. Es ist ein Werk des unsterblichen Herzogs Christoph, der es auf der Stelle des von ihm abgebrochenen hölzernen Schlosses, das aus der Grafenzeit stammte, im Jahre 1553 zu bauen anfang, aber, noch ehe der Bau fertig war (1558) starb. Erst sein Sohn Ludwig vollendete das Werk im J. 1570. Bald darauf drohte ihm wieder der Einsturz, und Ludwig führte an den am meisten beschädigten Ecken zwei Thürme auf, wovon der eine seine Rundung Canstadt zugehrt. Der dritte und schönste Thurm gegen Südosten wurde erst im J. 1687 angebaut. Ein großer Theil des Schlosses steckt jetzt in der Erde verborgen, denn ursprünglich war es mit einem tiefen Graben umgeben, der von seinen Bewohnern der Hirschgraben hieß. Er ward erst in neuern Zeiten ausgefüllt und enthielt unter Anderm auch eine unterirdische Mühle, die von demselben Wasser getrieben wurde, das die königlichen Anlagen bewässert.

Das nächste auf unserm Bilde hervorragende Gebäude ist die Stiftskirche. Sie hieß ursprünglich die Collegiatkirche zum heiligen Kreuz und war von Holz. Wann und von wem sie zuerst erbaut worden, ist unbekannt. Der Chor der Kirche rührte ursprünglich vom Jahr 1289 her und hat den Grafen Ulrich, denselben, der das erste Schloß in Stuttgart baute, zum Urheber. Im Jahr 1321 baute Eberhard der Erlauchte weiter. Nachdem der Chor 1419 zusammengestürzt, wurde im vollen Laufe eines Jahrhunderts (1432—1531) das jetzige steinerne Gebäude mit dem großen Thurme aufgeführt. Den letztern höher zu bauen hinderte die Stiftsherren das Reformationswerk; denn schon im Jahr 1532 wurde die erste evangelische Predigt in der Stiftskirche gehalten.

ten, und der berühmte Reformator Johannes Brenz liegt, als evangelischer Probst, in ihren Hallen begraben. Zwischen dem Chor und Schiffe steht ein kleiner, wahrscheinlich älterer Thurm, und im Chore sind die steinernen Bildnisse von elf Grafen von Württemberg in Lebensgröße an den Wänden aufgestellt, wahre Prachtbilder, die, obgleich erst aus dem siebzehnten Jahrhunderte herrührend, nach dem Urtheile kompetenter Richter von nicht geringem Kunstwerthe sind. Abbildungen davon befinden sich in den Festen des württembergischen Alterthumsvereins. Unter der Kirche ist die fürstliche Grufst befindlich; in der Kirche hallt die berühmte Zwifalterorgel, welche vor einigen Jahren neu aufgestellt und fast ganz umgearbeitet wurde; vom Thurm schallt die große Glocke, Osanna von ihrem Gießer getauft, mit sonorem Klange seit Jahrhunderten das Thal hinab. Im Jahr 1841 wurde die Kirche innen und außen unter Heideloffs Leitung restaurirt; ihre schönste Zierde sind die kürzlich im Chor eingesezten zwei neuen gemalten Glasfenster, denen nächstens ein drittes folgen soll. Sie sind von Sr. Majestät dem König der Kirche zum Geschenk gemacht; die Bilder wurden von Prof. Neher entworfen und von den Gebrüdern Scheerer gemalt, sie stellen die Hauptmomente des Lebens Christi auf Erden: Geburt, Tod und Auferstehung in trefflicher Ausführung dar und sind wahre Meisterstücke der neueren Glasmalerei. Zwischen der Stiftskirche und dem alten Schloß erhebt sich auf granitemem Sockel die Schillersstatue, die nach Thormwaldens Modell von Stiglmaier in München in Erz gegossen, und am 8. Mai 1839 feierlich enthüllt wurde.

Zur Rechten der Stiftskirche erhebt sich hervortrittend auf unserm Bilde noch das Siebelbach eines ansehnlichen Gebäudes. Dies ist seit langer Zeit das einzige Theater Stuttgarts, aber auch eines der ältesten in Deutschland. In den Jahren 1580—1593 von Herzog Ludwig durch Georg Beer erbaut, bestand es Anfangs aus zwei Sälen, wovon der eine zu ebener Erde, mit künstlichen Wasserwerken versehen und mit römischen Alterthümern ausgeschmückt, der andere aber als ein eigentlicher Lustsaal eingerichtet, zweihundert und ein Fuß Länge, einundsechzig Breite, einundfünfzig Fuß Höhe hatte. Es hieß das Lusthaus und diente, während Theaterversuche bald auf dem Markte, bald in einem andern Gebäude des fürstlichen Lustgartens angestellt wurden, lange nur balletähnlichen Lustbarkeiten. Ein prachtvolltes Fest in dieser Art, dessen ausführliche Beschreibung mit vielen Kupfern vor unsern Augen liegt, wurde im März 1616, und wieder im Juli 1617 bei der Vermählung Herzogs Johann Friedrich hier gefeiert. Götteraufzüge, allegorische Darstellungen, Masken aus aller Welt gingen da wochenlang über diese Bühne, viele Fürsten und Fürstinnen und unzählige Edle und Edelfrauen des In- und Auslandes nahmen thätigen Antheil an der Aufführung, und der Vater aller schwäbischen Dichter der neuern Zeit, Georg Rudolph Weckherlin, hatte den Text der Sprüche und Gesänge gedichtet und ohne Zweifel auch an der Erfindung der verschiedenen Aufzüge und Länze den Hauptantheil.

Das Lusthaus, später das Opernhaus genannt, vom Herzog Karl hierzu eingerichtet und dadurch in einen Mantel moderner Nebengebäude gehüllt, war einst der Ruhm unserer Stadt, und sowohl in Rücksicht seiner kühnen Konstruktionen, als seiner meisterhaften Ausführung und unverwüßlichen Festigkeit, ein Gegenstand der Bewunderung aller Kunstverständigen.

Seitdem im Jahr 1802 das kleinere Theater abgebrannt und sein späteres Surrogat in den Redoutensaal verwandelt worden, wurde das Opernhaus, von Thouret um 1812 im Innern würdig erneuert, der Schauplatz der rühmlichsten dramatischen und musikalischen Leistungen. Esclair hat die beste Zeit seines Kunstlebens dieser Bühne gewidmet, später wurde Seidelmann ein Jahrzehent lang ihre erste Zierde, und seine würdigen Nachfolger waren und sind Döring und Brunert.

Was sonst noch auf unserem Bilde von Stuttgart erblickt wird, ist ein Agglomerat von Häusern der vormalig sogenannten „reichen Vorstadt“, welche, im sechzehnten Jahrhundert entstanden, später die schönere Hälfte der Stadt bildete, aber wenig Merkwürdiges enthält. Sie ist allein von der Hospitalkirche mit ihrem kaum hundertjährigen Thurme übertagt. Sie war ursprünglich eine Kapelle, die im freien Felde stand. Graf Ulrich der Vielgeliebte vergrößerte sie (1471) und überließ ihre Vollendung den daneben angesiedelten Dominikanermönchen. Der Kreuzgang dieses Klosters enthält unter andern Merkwürdigkeiten Reuchlins Grabstein, und im Chor der Kirche hat Dannecker das Gypsmodell seiner berühmten Christusstatue als Stiftung aufgestellt. In den letzten zehn Jahren hat sich hinter dem Schlosse, in der Richtung gegen Canstadt, eine neue, breite Straße, die Neckarstraße gebildet, welche sich durch eine Anzahl öffentlicher und Privatgebäude von architektonischem Stil auszeichnet, darunter eine Nachahmung von einem Hause Palladio's in Venedig. Von öffentlichen Gebäuden sind zu nennen: das Archiv, das sich mit dem reichhaltigen Naturalienkabinet, dessen Hauptstücke Mammuthknochen aus Canstadt und eine reiche Auswahl von Exemplaren der afrikanischen Thierwelt sind, in ein Haus theilt; daneben die freilich äußerlich unansehnliche Bibliothek, welche gegen 300,000 Bände stark, in mehren Fächern wie Patriistik und deutsche Geschichte sehr gut besetzt ist, auch werthvolle alte Handschriften enthält. Außer dieser öffentlichen Bibliothek ist in den Schloßnebengebäuden eine königliche Privatbibliothek von 50,000 Bänden vorhanden, welche neben manchen neueren Prachtwerken auch viele alte Handschriften enthält, worunter der Weingartner Minnesängercoder und ein mit schönen Malereien geziertes lateinisches Psalterium, welches einst für den Landgrafen Hermann von Thüringen geschrieben wurde. Am Ende der Neckarstraße finden wir das neue Museum der bildenden Künste, gewöhnlich Kunstgebäude genannt, worin die Kunstsammlungen, die Kunstschule und der Kunstverein untergebracht sind. Die bedeutendste Partie darin ist wohl die Sammlung der Modelle und Abgüsse der Kunstwerke Thorwaldsens; auch von Dannecker

ist vieles da, namentlich seine berühmte Schillersbüste. Auch finden wir eine vollständige Antikensammlung in Gypsabgüssen. Die freilich ziemlich kleine Gemäldesammlung enthält doch manches Gute; die vaterländischen Maler Schick und Wächter sind mit ihren besten Arbeiten hier vertreten.

Vom Schloß zieht sich, etwa eine halbe Stunde weit, bis in die Nähe von Canstadt der königliche Park, die sogenannten Anlagen hin, welche durch schöne Gruppierung der mannichfaltigen Bäume und Gesträuche vor andern derartigen Spaziergängen sich auszeichnen. Im Bereich derselben wird der Luftwandelnde auch noch durch großartige Werke der Bildhauerkunst erfreut; an passenden Orten aufgestellt trifft er: eine kolossale Nymphengruppe aus Sandstein, nach einem Entwurf von Dannecker von Distelbart ausgeführt; einen Apollo von Belvedere und Diana von Versailles in gräulichem Marmor; die Hylasgruppe; die Pferdehändler; beides aus carrarischem Marmor. Alle drei sind Werke des Bildhauers Hofer, mit Geist und technischer Vollenbung ausgeführt.

Den Schluß der Anlagen bildet das königliche Lustschloß Rosenstein, von König Wilhelm auf dem früheren Kahlenstein erbaut. Man hat hier eine entzückende Aussicht auf das Canstatter- und Eßlinger-Thal und auf die Gebirgsmündung, deren fruchtbare Tiefe die Hauptstrecke ausfüllt. Von diesem Standpunkt aus, sollte man meinen, hat der geniale Ritter Ulrich von Hutten die Umgegend angesehen, wenn er an einen Freund schreibend sich über Stuttgart's Lage in den Worten äußert: „Nicht leicht hat Deutschland eine schönere Gegend als diese, das fruchtbarste Gefilde, wunderbar gutes und gesundes Klima, Berge, Wiesen, Thal, Flüsse, Quellen, Wälder, Alles auf's Anmuthigste; Früchte wie nirgends sonst, und ohne Mühe aufwachsend; Wein, wie man ihn in diesem Lande erwarten kann. Stuttgart selbst nennen die Schwaben das irdische Paradies; so lieblich ist es gelegen.“

Das Landhaus selbst bildet ein längliches Viereck, hat fünf Flügel, ist mit Ausnahme des mittlern Flügels einstockig, und außer den Zwischenwandungen und der Attique durchaus von den feinkörnigsten Sandsteinquadern, deren reine und präcise Bearbeitung man bewundert. Das Mittelgebäude bildet mit den verbundenen Flügeln die zwei Hauptfacaden gegen Stuttgart und Canstadt, in deren Mitte jedesmal ein vorspringender Porticus mit einer Haupttreppe vor demselben und sechs Säulen jonischer Ordnung die Haupteingänge bilden. In den Giebelfeldern über den zwei Hauptportiken sind nach der Composition eines Künstlers von anerkanntem Rufe, des verstorbenen Professors Dietrich, von Distelbart und Mack Reliefs mit Darstellungen aus der griechischen Mythe von Helios und Artemis-Selene ausgeführt; die kleinen Portiken zieren Medaillons mit colossalen Büsten griechischer Gottheiten und himärischen Thierfiguren zur Seite. Die Dächer sind mit Schiefer bedeckt; das Gebäude faßt eine Quaderterrasse ein. Der Entwurf des Ganzen gehört dem Hofbaumeister Salucci an. Die ersten Grab-Arbeiten wurden im

Mai 1822 angefangen, im Spätjahr 1825 kam das Schloß unter Dach, und im Sommer 1829 stand es vollendet und wohnlich da. Die innere Einrichtung, welche Fremden und Einheimischen gegen eine Eintrittskarte mit freundlicher Bereitwilligkeit gezeigt wird, steht durchaus im Einklange mit dem Charakter der äußern Form; Alles solid, einfach und schön, die Pracht eher versteckt als zur Schau getragen. Meubles, Vorhänge, Lustres, Tapeten, auf's sinnigste gewählt. Im Ganzen enthält das Gebäude vierzig Zimmer, eine große Galerie und einen Speisesaal. Die Gemächer enthalten eine reiche Sammlung moderner Kunstwerke von den besten Meistern in Malerei und Sculptur. Unter den Gemälden zeichnet sich besonders Sakontala und die Mutter der Sakontala von Riebel aus, unter den Statuen die von Tenerani, Bienaimé und Marchesi. Besonders schön ist ein Speisesaal mit vortrefflicher Freskomalerei, Dietrichs Composition, aus der Dionysos-Mythe; die große Galerie, die ihr Licht durch zwölf Fenster, zwei Glasthüren und eine Laterne über der Kuppel erhält, und deren Fries sechzehn Säulen tragen, ist mit sehr schönen Freskomalereien von Gutekunst, und in der Kuppel mit Götterscenen in Fresko, vortrefflicher Arbeit von Gegenbauer, vaterländischen Künstlern, geschmückt. Die Reliefs an dem Fries, die vier Jahreszeiten in ländlichen Beschäftigungen darstellend, sind das Werk des der Kunst zu früh entrissenen Professors Conrad Weitbrecht und werden allgemein als eine der schönstenzierden des reich ausgestatteten Landhauses betrachtet.

Am Fuß des Rosensteins gegen den Neckar hin, im Gebüsche versteckt, liegt ein noch nicht vollendetes königliches Landhaus, in maurischem Stil von Zanth erbaut, die Wilhelma; es ist übrigens in der Regel dem Publikum unzugänglich.

Auf einem Hügel, rechts von den Anlagen, dem Rosenstein gegenüber, erhebt sich nun auch die noch nicht ganz ausgebaute Villa des Kronprinzen, von Baumeister Leins mit Geist und Geschmack in italienischem Villenstil ausgeführt. Der Aussichtspunkt für dieses neue Landhaus ist wo möglich noch günstiger gewählt, als bei dem Rosenstein, denn nicht nur bildet dieser gegen Nordwest einen schönen Abschluß des Bildes, sondern durch die höhere Lage zeigt sich die Gegend in größerer Mannichfaltigkeit und die Waldpartieen treten mehr hervor. Den größten Reiz dieser Schöpfung bilden die ausgedehnten Gewächshäuser, die kleine Gärten von orientalischer Vegetation und herrlichem Blüthenduft darbieten, besonders im Frühjahr, wo die umgebende Natur erst die Anfänge ihres Lebens entfaltet, machen sie einen zauberhaften Eindruck.

Unterhalb des Rosensteins führt ein Tunnel die Eisenbahn von Stuttgart her durch, und aus der Finsterniß der unterirdischen Straße an's Licht hervorkommend, sieht man sich plötzlich in die reizendste Gegend versetzt. Der Zug fliegt über den Neckar nach Cannstadt, und entzückt ruht das Auge auf einem Thale, über welches eine südlichere Natur das Füllhorn ihres Segens



1875

THE NEW YORK
PUBLIC LIBRARY
ASTOR, LENOX AND
TILDEN FOUNDATIONS

ausgegossen zu haben scheint. Schon der alte Hübner in seinem jetzt hundertjährigen Zeitungslexicon sagt: „Canstadt ist nach Stuttgart und Tübingen eine der feinsten Städte im Württembergischen.“ Er konnte mit diesem rühmlichen Prädikate keineswegs unmittelbar das Städtchen Canstadt selbst bezeichnen wollen, denn dieses ist ein unansehnliches, in seinem Innern nichts weniger als „feines“ Landstädtchen, von dessen Einrichtung zu Hübners und zu unsrer Zeit galt und gilt, was schon zu Ende des sechzehnten Jahrhunderts Martin Crufius in seiner Chronik vorgemerkt hat: „die Häuser von Canstadt sind nicht zur Pracht, sondern zum Gebrauch gebaut.“ Jenes Lob kann also nur der Umgegend gelten, und diese verdient es auch in vollem Maße. Der Theil des Neckarthal, in dessen Schoße Canstadt liegt, gehört nicht zu den großartigeren, wohl aber zu den freundlichsten und fruchtbarsten von ganz Schwaben. Das üppigste Nebenlaub kleidet seine sonnigen Hügel, deren Höhen und tiefere Thaleinschnitte wuchernde Obstgärten oder vielmehr Obstwälder bedecken und ausfüllen; breite Weidenpflanzungen auf frischen grünen Wiesen ziehen sich zu beiden Seiten der Flußufer hin und machen in der Nähe zahlreicher und lachender Dörfschaften Gärten und Aekern, wohl auch Weinpflanzungen Platz; einzeln auf Hügelu stehende Kirchen, zu welchen nur die letzten Häuser der Dörfer sich emporziehen, erinnern mitten im protestantischen Lande an die alte katholische Zeit, aus der wohl auch einmal die einsame Kapelle eines verschwundenen Dorfes übrig geblieben ist; einige Dörfer sind wie die Städte Italiens ganz auf Hügelu gelagert; die neueste Zeit hat diesem lachenden Gemälde Landhäuser, Tempel, ein Theater, Badehallen und Pavillons hinzugefügt, und das unscheinbare Canstadt selbst verschwindet unter einer Umkleidung von schmucken Vorwerken, Gasthöfen, Badehäusern, Fabriken und vor einer gewerbreichen, an Bauten von Jahr zu Jahr wachsenden Vorstadt jenseit des Neckars, die mit der Stadt selbst durch die massivste und schönste Steinbrücke des Landes verbunden ist.

Vom Standpunkt unsres Bildes aus, dem die ferne Hauptstadt im Hintergrunde nicht fehlen durfte, ließ sich nur ein Segment dieses herrlichen Thales darstellen, aber der Künstler hat so viel Schönes als nur möglich war und die strenge Wahrheit in den Vertlichkeiten vertruug, auf seinem engen Raume zu vereinigen gewußt. Verfolgen wir die Schlangenlinie des Neckars, die sich ganz in den Vordergrund, dem auf dem linken Ufer gelegenen, im Bilde nicht mehr sichtbaren Dorfe Münster zuzieht, aufwärts, so zeigt sich, den ganzen Mittelgrund einnehmend, Canstadt mit seiner Kirche und deren Thurm, einem Werke des berühmten Baumeisters Schickhardt; dann die Neckarbrücke, die Vorstadt; links vom Beschauer „der Sulzerrain“; so heißt der Hügel, hinter welchem die Sulz, d. h. die wichtigste Heilquelle der berühmten Canstadter Bäder, mit ihren neuen Bauten und Anlagen, sich verbirgt. Hinter den ersten Vorhäusern der Stadt erscheint auf einem Hügel das kleine Dorf Berg mit seiner niedlich gelegenen Kirche, ganz links in der Ferne zwischen

gabelförmigen Hügelvorsprüngen das Dorf Gablenberg, auch hügelansteigend. Rechts von unserm Auge sieht hinter der Vorstadt auf dem jetzt in Rasen und Rosen gekleideten Hügel, der einst der Kahlenstein hieß, das Landhaus auf dem Rosenstein hervor. Weiter rechts steht ein den Anlagen dieses Schlosses zugehöriger Pavillon. Im Hintergrund schmiegt sich Stuttgart ganz in den Boden des Kessels, welchen links der Eßlinger- und der Popferberg, rechts der Hasenberg, dessen Fortsetzung zum königlichen Lustschlosse Solitude führt, im hintersten Grunde endlich die hier abfallende Hochebene der „Hilder“ bildet.

Vergleicht man die in so vielen Beziehungen ungemein günstige Lage Canstatts mit der eingepreßten Stellung, wie sie Stuttgart in einer zwar höchst fruchtbaren aber wasserarmen Gegend zwischen lauter Hügeln und Bergen einnimmt, so müßte man es unbegreiflich finden, warum die Herren von Württemberg nicht lieber das benachbarte Canstatt zu ihrer Residenz gewählt haben, wenn man nicht wüßte, daß die Gründung von Residenzen selten auf freier und bewußter Wahl ruhe, sondern dieselben gewöhnlich mit Land und Staat erst allmählig entstehen und gewissermaßen da sind, ehe man sich dessen versteht. Inzwischen machte noch im Jahre 1682 ein Herr Ganniare de St. Paul dem Herzog Eberhard Ludwig von Württemberg und seinem geheimen Rathe in einer eigenen Druckschrift den Vorschlag, zum Besten des Landes Canstatt zur Haupt- und Residenzstadt zu machen, weil sich dort Alles vereinige, was zu einer blühenden Hauptstadt gehöre.

Was uns an Canstatt nicht weniger anzieht, als die Reize seiner Umgebung, sind seine geschichtlichen und naturhistorischen Merkwürdigkeiten. Wir beginnen mit den letzteren, die gleichsam die antediluvianische Geschichte des Canstadter Bodens ausmachen. Schon im Jahr 1700 wurden nämlich in Gegenwart des württembergischen Leibarztes Dr. Salomon Reisel auf einem Hügel, tausend Schritte von der Stadt gegen Morgen gelegen, an der jetzigen Waiblinger Straße, unter den Ueberresten uralter Mauern mehr als sechzig Stoßzähne (Hörner heißt er sie) und unzählige Knochenreste „bissiger und etwan auch unbekannter Thiere“ gefunden, wie der ehrliche Mann in seinem ausführlichen Berichte sagt, den er „gelehrten und naturverständigen Männern zu ihrem hochvernünftigen Gutachten“ und besonders zur Erörterung übergibt, „ob diese Hörner und Beine nur ein Spiel und Werk der Natur, in der Erde gewachsen, oder von lebendigen Thieren, in Mutterleib geboren, seyen; nicht weniger wie sie dahin möchten gekommen seyn.“

Auf diesen Bericht hin schrieb Dr. Schleich einen „Oedipus Osteolithologicus“, in welchem er die Canstadter Fossilien für Ueberbleibsel römischer Helatomben erklärte, dagegen Dr. Bayer, ein Altdorfer Professor der Theologie, sie in einer Dissertation des Jahres 1712 zu Ungedenken der Sündfluth machte. Seitdem sich ähnliche Funde bei den benachbarten Dörfern, zu Canstatt selbst im Jahre 1816 und bei Abgrabung des Kahlensteins im Jahre 1823 wiederholten, und die Naturforscher, Kielmeier und Cuvier an der

Spitze, das Gefundene in's gehörige Licht stellen, waltet kein Zweifel mehr ob, daß diese merkwürdigen Reste, deren Lagerstätten in der Regel aus aufgeschwemmtem Leimen, auch Süßwasserkalk und Sand bestehen, Zähne und Knochen von solchen Thieren sind, welche zum Theil aus der Reihe der jetzigen Schöpfung ganz verschwunden sind und einer dunkeln Verzeit angehört zu haben scheinen, und daß die hauptsächlichsten von dem Mammuth, jenem Riesenthier der Urschöpfung, stammen, andre dem Nashorn, einer Hyänenart, einer ungewöhnlichen Hirschart, endlich auch andern Thieren der jetzigen Schöpfung angehören. Sehr wahrscheinlich sind diese Thiere durch irgend eine gewaltige Veränderung auf unrem Planeten zu Grunde gegangen und durch eine zweite Umwälzung so zusammengeschwemmt worden, wie man sie jetzt findet. Die Ungebildeteren unsrer Vorfahren dachten bei ihnen an Riesengebeine, und manche unsrer Leser werden hier zum erstenmal erfahren, daß schon das classische Alterthum dergleichen kannte. Kaiser Augustus schmückte, nach seinem Biographen*), sein Landhaus zu Caprea mit jenen riesigen Gliedern ungeheurer Thiere, welche man „Gigantengebeine und Heroentaffen“ nennt.

Wir lassen die Kalkfeshöhlen und Pflanzenversteinungen, durch welche die Gegend Ganstadt's sich noch weiter auszeichnet, bei Seite, und gehen von der Naturgeschichte des Ortes zu seiner eigentlichen Geschichte über, die nicht weniger merkwürdig ist. An derselben Stelle, wo jetzt Ganstadt gebaut ist, befand sich nämlich eine bedeutende Niederlassung der Römer. Wie noch jetzt diese Stadt der Mittelpunkt aller Hauptstraßen des Landes ist, so weisen auch in größerer und kleinerer Entfernung von derselben die dem Antiquar wohlbekannten Namen „Steinstraße“, „Steinerner Weg“, „Römerstraße“, „Kaiserstraße“, und ein zu Ganstadt selbst gefundener „den Straßengöttern“ geweihter Altar auf einen ganzen Complex römischer Straßen, und es lassen sich nicht weniger als sieben Straßenzüge dieser Art erkennen. Auch findet man in der Nähe dieser Straßen in und um Ganstadt, seit Anfang des vorigen Jahrhunderts, wo mit den Thierknochen der Urwelt auch die Menschenwerke früherer Zeiten zu Tage kamen, fast täglich mehr oder weniger bedeutende Baureste römischer Abkunft. So wurden im Jahre 1700 über den zuerst ausgegrabenen Fossilien bei der „Uffkirche“, dem letzten Ueberbleibsel eines verschwundenen Dorfes, auf einem Hügel achtzig Schuh lange und acht Schuh dicke Mauern entdeckt, welche die Gelehrten für die Grundmauern bald eines Tempels, bald eines Kastells, bald eines Amphitheaters halten wollten. In einem der öffentlichen Badegärten Ganstadt's fand man im Jahre 1818 römisches Badegeschirr, Münzen, Spuren von Warmeböden; in Stadt und Vorstadt schon früher römische thönerne Wasserleitungsrohren, und noch vor wenigen Jahren ein Basrelief in Werkstein, die Minerva und den Mercur mit dem Beutel vorstellend. Ganz neuerdings, beim Fundamentiren des Ortspfisters

*) Sueton. Octav. 72.

der neuen Neckarbrücke stieß man auf dem rechten Ufer auf eine sehr merkwürdige Alluvialbildung, die ein durch eisenschüssigen Kalksinter, wie sich derselbe aus verschiedenen Mineralquellen bildet, zusammengefügtes Conglomerat von Natur- und Kunstprodukten ist; die letztern schienen Geräthschaften zerstörter Wohnungen des Mittelalters und späterer Zeiten anzugehören. Das Gestein wurde weggesprengt, und unter ihm kam eine römische Wasserleitung zum Vorschein. Auf dem Kahlenstein, bei Mühlhausen und bei Jaghausen wurden, am erstern Orte Grundmauern und Estrich eines Gebäudes, am zweiten Spuren zweier römischen Wachtthürme, am dritten im Jahre 1701 Grundstöcke ausgebehnter Bäder, im Jahre 1816 an einer andern Stelle eilf Gemäcker mit Gypsanwurf, Gypokauste, Kanäle, endlich im Jahre 1835 in der Gegend des erstentdeckten Bades abermals Einrichtungen derselben Art entdeckt oder wiederaufgedeckt, dazu allenthalben in der Umgegend Geschirre und Münzen, die letztern hauptsächlich aus dem zweiten und dritten Jahrhunderte, gefunden. Die alten Grabstätten, welche Herr v. Memminger auf dem Altenburgerfelde bei Canstadt im Jahre 1817 entdeckt hat, wiesen sich durch ihre Grablampen aus Thon und Glas, Aschenkrüge, Salbengefäße, Münzen u. A. durchweg als römisch aus. Vier zu verschiedenen Zeiten gefundene Altäre sind, der erste von Emeritius Sertus, einem Krieger der zwei und zwanzigsten Legion, der zweite von P. Sedulius Julianus, aus der achten Legion, der dritte von Sattionius Juvenilis, der vierte von Geriones Severus, aus der zwei und zwanzigsten Legion, verschiedenen Göttern geweiht, und stammen wohl alle aus dem dritten Jahrhundert, der erste gewiß aus dem Jahre 223 nach Christus. Nach der Vertreibung der Römer ließen sich auf ihren Trümmern Alemannen und Sueven nieder, deren älteste Spur ebenfalls in, theils früher theils in neuester Zeit aufgefundenen, Grabstätten zu suchen sein dürfte, deren riesige Gebeine in ganz schmuckloser Bestattung jedenfalls römischem Ursprung widersprechen. Auf dem Boden und über den Grundmauern der Römercastelle aber erhoben sich allmählig die Burgen der freien Deutschen.

Es lag sehr nahe, bei den vielen Spuren einer so ansehnlichen Niederlassung, vielleicht der römischen Hauptstadt des mittleren Neckars, auch nach ihrem Namen zu forschen, und da diesen keine Inschrift und keine Münze nannte, ihn in dem Namen der nachmaligen Stadt Canstadt selbst aufbewahrt zu glauben. Ein sehr unorganischer Gelehrtenwitz des sechzehnten Jahrhunderts hat in den Buchstaben C. ANT. STAT. die Stativa (das Standlager) eines Cajus Antonius oder Antoninus suchen wollen; ein Alterthumskundiger unserer Zeit, der verstorbene Leichlin, gibt der altrömischen Kolonie ohne weiteres den Namen Cana, weil auf einer zu Dettingen an der Rels gefundenen Inschrift ein gewisser Oceaneolus, Bürger von Cana, erscheint. Allein die Heimath dieses Kriegers dürfte eher die Stadt Cana an der nördlichen Küste Kleinasiens oder eines der beiden Cana in Galiläa, als die Stadt Canstadt in Schwaben gewesen sein. Die Hoffnung, den Namen Canstadt zu

einem römischen zu stempeln, ist so ziemlich aufgegeben, und wenn das römische Clarena, oder aber Grinarione hier gesucht wird, so hat dieß mit dem Namen Canstatt nichts zu schaffen. Was soll aber das Wort, wenn es germanischen Ursprungs ist, bedeuten? In dieser Ungewißheit sei auch uns eine neue Vermuthung erlaubt. Der Name Canstatt tritt (ganz so geschrieben) zuerst in einer Urkunde des Herzogs Gottfried von Alemannien im J. 708 hervor; nicht lange nachher hält Karl Martells Sohn Karlmann hier zu Canstatt („Gondistat“) blutiges Gericht über alemannische Große. Von nun an erscheint der Ort in den spätern Jahrhunderten häufig, als Canstatt, Kannistat, Cannistat, Chanestatt, Chanelstatt; in der Nähe kommt ein Berg Canbach vor und unter den Adelsgeschlechtern der Stadt ein Canli oder Chenlin. Sollte dieß nicht auf die Wurzel Kan hindeuten, von welcher die altdeutschen Wörter Kunni, Geschlecht, Familie, Künec, König, Koneman, Chemann u. s. w. herkommen. Darnach würde Canstatt wie Canstadt in Nühren Wetternstadt bedeuten. Ein ganz ähnlicher Sinn möchte dann auch den schwäbischen Orts- und Geschlechtsnamen Magenhaus, Magenheim, Magstatt zu Grunde liegen, denn das altdeutsche Wort Magen trifft mit Kunnen in der Bedeutung Verwandte zusammen.

Ob nun, wie die Herren von Canstatt und die Canli, so auch die Schilling von Canstatt, die Stein zu Canstatt, die Herren der Burgen Uffkirchen auf dem rechten, Brie und Altenburg auf dem linken Neckarufer zu dieser Sippschaft der Canstadter Wettern gehörten, lassen wir dahingestellt. Von Uffkirchen oder Uffkirch ist nur noch Kirche und Kirchhof übrig, das Dorf war im sechzehnten Jahrhundert bis auf wenige Häuser verschwunden; wir hätten es zur Linken von unsrem Bilde zu suchen; Altenburg lag zur Rechten auf der Höhe; dem Namen nach zu urtheilen, auf römischen Grundmauern; Brie, Brige, Brey war eine Burg, um die sich die Vorstadt sammelte, die auch diesen Namen führte, der noch in der Benennung der Anhöhe Brag fortbauert; die Burg selbst wurde von Kaiser Rudolph im Jahre 1287 zerstört.

Inzwischen verschwand der alte Sinn des Namens Canstatt frühzeitig, und die Herren von Canstatt tragen schon im dreizehnten Jahrhunderte, wie später die Stadt, eine Kanne im Wappen. Der Ort stand nach den Römerzeiten ohne Zweifel unter den Herzögen Alemanniens und scheint nach deren Unterdrückung aus der Asche der Zerstörung auferstanden und Eigenthum der fränkischen Krone geworden zu sein. Karl der Große verweilte zu Canstatt. Später ist es durch die Grafen von Calw wenigstens theilweise in Welfischen Besitz gekommen. Zur Stadt geworden kam es mit der Gaugrafschaft und dem Landgerichte, dessen Siz Canstatt war, an Württemberg, dessen Grafen übrigens, noch als Graf Eberhard im Jahre 1320 die Residenz von seinem Stammschlosse nach Stuttgart verlegte, wenig mehr von Canstatt besaßen, außer dem Landgericht und den alten Grafenrechten. Schon daraus erhellt,

daß von einer Wahl zwischen Canstadt und Stuttgart, die Residenz betreffend, eigentlich gar keine Rede sein konnte. Canstadt hatte frühzeitig Stadtgerechtheit und allerlei Freiheiten erlangt. Die Eroberung der Stadt durch Kaiser Rudolph (1287) scheint sie wenig beeinträchtigt zu haben. Der Zusammenfluß von Straßen schuf in der Vorstadt an der Brücke frühzeitig ein gutes Wirthshaus, dessen Reisende der alten Zeit als einer besondern Merkwürdigkeit gedenken. „Canstatt, sagt vor ungefähr viertelshundert Jahren Ladislaus Suntheim, ein Stat am Neckar, da ist gut Zehrung, da ist ein Wirthshaus, das hat ein prun in der Stuben hintern Ofen, darin allerlei Fisch.“ Daß Betrach dasselbe sage, scheint auf einem Irrthum zu beruhen. Noch ist das Wirthshaus zum Ofen, an der alten Stelle neu erbaut, eine Fierde der Vorstadt, und die Fische kommen noch immer aus dem neugesästen Brunnen der Wirthsstube auf die Tafel der Gäste.

Ihre jetzige Gestalt verdankt die Stadt dem Herzog Ulrich von Württemberg, der nach der Rückkehr aus seiner Verbannung sie neuerdings befestigen ließ. Als im schmalkaldischen Kriege der Herzog von Alba zu Canstadt einrückte, war Ulrich ärgerlich auf seinen Sohn Christoph: „hätte man die Spanier ausgehalten, sie würden über die Mauern von Canstatt nit geritten seyn.“ Unbeschreiblich groß war das Elend, das Stadt und Bezirk im dreißigjährigen Kriege und durch die verheerenden Einfälle der Franzosen zwischen 1688 und 1707 betraf. Im Revolutionskriege wurde Canstadt mit der Umgegend der Kriegsschauplatz selbst. Als Moreau über den Rhein gegangen war und das österreichische Heer zurückgedrängt hatte, suchten beide Theile Canstadt zu gewinnen. Die Sachsen hatten den Kahlenstein, die Franzosen sehtend Stuttgart besetzt. Der Erzherzog Karl schlug sein Hauptquartier in einem Dorfe jenseit Canstatts, in Fellbach, mit achtzigtausend Mann auf. Am 20sten kam Moreau nach Stuttgart und nun erfolgte der allgemeine Angriff vom Neckardorfe Mühshausen bis Eßlingen und die „Silder“ hinaus. Der Erzherzog durchheilt die Stadt mit seinen Adjutanten, und die Brücke wird abgebrochen. Nun rücken die Franzosen vom Dorfe Berg und dem eingenommenen Kahlenstein her, und eine fürchterliche Kanonade von beiden Seiten nimmt die Stadt in die Mitte. Bis zum Abend rollt der Donner und fliegen die Kugeln pfeisend über sie hin. Mitten im Feuer plündern die Franzosen die Vorstadt. Im Gasthose zum Ofen werfen ihrer zwei den Wirth zu Boden, um ihn zur Entdeckung seiner Habseligkeiten zu zwingen, als eine Kanonenkugel durch die Wand geslogen kommt und beide Feinde zerschmettert. Eine bange Stille folgt auf diesen Tag. Endlich in der Nacht vom 23sten auf den 24sten Juli treten der Erzherzog und die Oesterreicher den begonnenen Rückzug wieder an, und die Behörden übergeben die Stadt den Franzosen.

Seitdem hat sie den Kaiser Napolen zweimal (1805 und 1809) und nach der Katastrophe von Moskau und Leipzig am 17ten December 1813 den russischen General Barclay de Tolly mit neunzehn Generalen, zweiundsechzig

Obersten und Stabsofficieren und einen ganzen Troß von Officieren, dann nach Napoleons Rückkehr von Elba zwei Erzherzoge von Oesterreich in ihren Mauern gesehen. Die Stadt hat mehre angesehene und berühmte Männer hervorgebracht, darunter zwei von europäischen Namen: Georg Bernhard Bilfinger und Christian Friedrich Schnurrer.

In den letzten zwanzig Friedensjahren hat Canstadt, im Innern ziemlich unverändert, viel von seiner äußern Gestalt verloren und ist eines Theils seiner Ringmauern und seiner alterthümlichen Thürme beraubt worden. Wer den alten Neckarthorturm abbrechen sah, der so lange Stadt und Ufer einen Halt für's Auge gab, dem kommt wohl das rührend wahre Lied des Dichters in den Sinn, so oft er die verwandelte Stadt mit der einst durch ihre Alterthümlichkeit verschönerten Gegend überschaut:

Ihr Thürme habt, ihr ersten Mauern,
Jahrhunderte den Fluß erblickt,
Ich seh' mit schmerzlichem Bedauern.
Zu welchem Werke man sich schickt.

Zerstörung droht: es wird entrisfen
Sein Herzensbild dem hellen Fluß,
Ihr sollt, entformte Steine, missen
Hinfort den schönen Wellenkuß.

Gehwärd'ge Laute, schweig, ihr Glocken,
Verhalle, Ruf der grauen Stadt!
Sie schlägt ihr alt Gepräg' in Brocken,
Macht sich zum Flecken, eitel, platt! *)

Indessen — das unpoetische und industrielle Jahrhundert nicht allein, auch die Sorge für die Gesundheit forderte dieses und ähnliche Opfer, und zum eiteln Flecken ist darum Canstadt doch nicht geworden. Wer über der Stelle seiner alten Wälle die Stadt umwandelt, begegnet manchem nicht nur schönen, sondern ehrenwerthen städtischen Gebäude, blühenden Fabrikhäusern, mit stattlichen Gasthöfen, umbauten Badequellen und Gärten an beiden Enden der Stadt, geräumigen Schulhäusern und einem trefflichen orthopädischen Institut, dem sein rühmlichst bekannter Gründer Dr. Heine ein entsprechendes, freundliches Haus gebaut und es auf's zweckmäßigste eingerichtet hat.

Canstads Heilquellen, nicht weniger als zehn an der Zahl, die theils in der Stadt, theils vor ihren Thoren sprudeln und zu den salinisch kohlen-sauern Eisenwassern gehören, haben aus dieser Stadt einen berühmten, aus allen Gegenden Deutschlands, aus der Schweiz, aus Frankreich und selbst aus entfernteren Ländern zahlreich besuchten Badeort gemacht. Die neuere Hauptquelle am „Sulzerrain“ kam erst im vorigen Jahrhundert zum Vorschein,

*) Karl Meyers Gedichte.

wurde anfangs von privilegierten Privaten, dann seit 1772 vom Staat ausgebeutet, lange aber nur zum Betrieb einer Desmühle benutzt. Erst gegen das Ende des vorigen Jahrhunderts ward für einige Bequemlichkeit der Gäste gesorgt und im Jahr 1812 die Einrichtung erweitert. Endlich bildete sich der Brunnenverein, und König Wilhelm unterstützte die Anstalt mit hoher Freigebigkeit. Die Quelle wurde 1819 und 1820 mit vieler Schwierigkeit durch Oberst von Duttenhofer neu gefaßt, 1824 das schöne Füllhaus erbaut, und nun schmückt den Quell die von Thouret gebaute, eben so solide als geschmackvolle, säulenreiche Brunnenhalle mit zwei geräumigen Galerien zu beiden Seiten. An die hier strömenden Brunnen schließen sich angenehme Spaziergänge und Anlagen mit den reizendsten Ausichten auf's Neckarthal. Der schönste Punkt ist bei einer auf dem obersten Raine aufgemauerten römischen Säule, zu der sich die verschiedenen Schlangenwege an der steilen Bergwand emporwinden. Eine dreifache Allee verbindet diese Anlagen mit der Stadt. Die übrigen Quellen werden von Privaten zu Bad- und Brunnenanstalten benutzt; darunter ist das Frösner'sche Bad das älteste. Diese Anstalt Frösner's (jetzt Herman und Formis) kann ihr Datum als Bad- und Schwitzstube bis zum Jahre 1538 zurückführen; das Badehaus ist indessen jetzt abgebrochen; aber der Frösner'sche „Badegarten“ datirt seinen Brunnenabel von den Römern her: dieser Theil der Anstalt wurde durch die Eßlinger 1449 und abermals im dreißigjährigen Kriege zerstört, daher auch mit der andern Badestube vereinigt. In solcher Vereinigung blüht jetzt das Bad, und ein palastartiger Gasthof füllt sich alle Jahre mit zahlreichen Brunnen- und Badegästen, die sich der vorzüglich bequemen Einrichtung erfreuen. Auch die übrigen Brunnenanstalten, das Wilhelmöbad, das Bad zum Dachsen und andere, sind gleich empfehlenswerth, und in dem sogenannten „Sulzbad“ hat Dr. Heine im Jahre 1831 eine Anstalt zum kalten Mineralbade gegründet. Beim Sulzterrain steht die sehr empfehlenswerthe Restauration von Rommelsbacher. Auf der Insel, die der Neckar bei dem Dorfe Berg bildet, befinden sich auch einige ergiebige Mineralquellen, die sich von denen zu Ganstadt durch stärkeren Eisengehalt unterscheiden, und es ist hier eine sehr gute Einrichtung für kalte und warme Mineralbäder getroffen.

Die andern Bäder Schwabens haben den Charakter waldiger oder doch ländlicher Abgeschiedenheit. Offene Natur und Nähe der Residenz geben Ganstadt als Badeort eine andre Physiognomie; auch wird dieses Bad neben denjenigen, welche es wegen seiner spezifischen Heilkräfte benutzen, besonders gern von Gästen aus solchen Gegenden aufgesucht, welche, wie die Schweiz, keine Residenzstädte haben oder doch eines größeren, geselligen Lebens entbehren. Das Leben ist hier sehr angenehm und unterhaltend, und von Lustpartien gewährt die Gegend eine seltene Auswahl. Von Ganstadt aus machen wir noch mit der Eisenbahn einen Ausflug am Neckar hinauf nach Eßlingen, das wir von Stuttgart aus zu Fuß in dritthalb Stunden, auf der Eisenbahn in einer hal-

ben erreichen. Unterwegs berühren wir die Ortschaften Unter- und Obertürkheim, vielbesuchte Vergnügungsorte, weshalb der Eisenbahnzug hier Halt macht. Von Untertürkheim aus wird häufig auch der Rothenberg bestiegen, auf welchem bis zum Jahr 1824 die Ruinen der Stammburg des württembergischen Regentenhauses standen, jetzt aber eine griechische Kapelle steht, die König Wilhelm damals als Grabdenkmal seiner verstorbenen Gemahlin Katharina erbauen ließ. Die Aussicht von diesem Punkte über die grünen Weinberge und das fruchtbare Thal nach der Albkette hin ist wunderschön.

Esslingen.

Wer alle Reize und Denkwürdigkeiten dieser lieblichsten Gegend und Stadt in Schwaben, von welcher unser Blatt die schönste Merkwürdigkeit mittheilt, bildlich darstellen wollte, müßte sich mit seinen Ansichten in ganzen Heften verbreiten können und ebenso müßte die Beschreibung Vogen statt Blätter füllen. Der Verfasser dieses Textes hat vor Jahren einem Freunde, der sich in diesem Segensthal häuslich niederließ und den jetzt eine blühende Familie als glücklichen Hausvater umringt, die Lieblichkeit des Neckarthals im Liede als in einem Spiegel vorzuhalten versucht. Da sich in dem Bilde nichts geändert hat und er noch heute keine bessere und empfundenere Schilderung dieser Gegend aus eigener Feder mitzutheilen im Stande wäre, so soll ein Theil davon die Stelle prosaischer Ausmalung hier vertreten.

Wer in das schöne Neckarthal
Am frühen Morgen blickt,
Wenn ihren ersten Sonnenstrahl
Die goldne Sonne schießt:
Dem regt im Herzen und im Sinn
Sich mannigfache Lust,
Und werdend gehen her und hin
Gedanken in der Brust.

Sie fliegen zum Gebirg hinan,
Das thront im Hintergrund,
Da sieht auf dunkelblauem Plan
Das Auge sich gefund.

Gi! denkt die Seele, solch ein Thal
Ist Mannes würd'ger Sitz;
Bald glühn die Berg' im Sonnenstrahl,
Bald im Gewitterblitz!

Dann senkt das Auge tiefer sich
Nach grünem Wiesenplan,
Dort wandelt frisch und morgendlich
Der helle Fluß die Bahn.

Zur Seite durch die Wälder rauscht
Die linde Frühlingsluft,
Und auf dem andern Hügel lauscht
Der Bäume Blüth' im Duft.

O welch ein Thal — spricht da das Herz —
Für jungfräuliche Gluth!
Für Jünglings ersten Liebeschmerz,
Für stillen Hoffnungsmuth!
Wie lieblich wär's, im Morgenlicht
Zu steigen in den Rahn;
Wie der Geliebten Angezicht
Schaut die Natur Dich an!

Das Auge folgt des Flusses Lauf,
Und reicher wird der Gau.
Da steigen Nebenbügel auf,
Mit üpp'gem Grün in's Blau.
Und Berge stehen angefüllt
Mit einem Blütenhain,
Und in die junge Fülle hüllt
Die graue Stadt sich ein.

Von Lindengängen schmuck belaut,
Verschmägt sie andern Fuß;
Ein schlanker Münster hebt sein Haupt,
Verspricht des Himmels Schutz.

Da regt sich Lust nach Weib und Haus
In solchem Segensthal,
Da geht der Mann auf's Freien aus
Im Morgen Sonnenstrahl.

Die alte Stadt *Eßlingen* ruht aus und verjüngt sich im Schoße der reichsten Natur; sie selbst ist in ihrem Innern reich an *historischen* Erinnerungen.

Ursprünglich stand an der Stelle kaum gelichteter Wälder hier nur eine einsame Zelle, in welcher die Gebeine des Märtyrers *Vitalis* ruhten, zu der die zerstreuten neubekehrten Einwohner der Umgegend zu wallfahrten pflegten. Aber eben dieser Sammelplatz der Gläubigen gab dem Orte in ziemlich früher Zeit eine politische Wichtigkeit, und schon im Jahre 1077 hält Kaiser *Heinrich IV.* zu *Eßlingen* wider seinen Gegenkönig, den Herzog *Rudolph* von *Schwaben* einen Fürstentag. Das Stadtrecht erhält es indessen erst unter dem Kaiser *Otto IV.* 1209, und damit beginnt *Eßlingens* Flor.

Erst eilt des Neckars leise Welle
Vorbei an einer kleinen Zelle,

Drin ruht ein Heiligengebein:
Doch schon ist es ein Platz der Ehren,
Und mit des Reiches Glanze lehren
Schon deutsche Könige dort ein.

Und bald, wie *Staufens* großen Söhnen
Verliehen wird, ihr Haupt zu krönen,
Und nun die *Schwaben* Meister sind:

Da dehnet sich die enge Klamme,
Da wurdest du im Königshause,
O Stadt! ein sorgenfreies Kind!

Der Rothbart baut an deinem Thurne,
Der *Philipp* nimmt in Kampf und Sturm
Doch deiner jungen Mauern wahr.
Des größten *Friedrichs* Adler schmücket
Dein graues Thor und unverrücket
Bewacht es noch sein Löwenpaar. *)

Wirklich hat *Friedrich II.* *Eßlingen* Mauern und Thore gegeben. Noch steht von ihm das „*Wolfskthor*“, über dessen Bogen ein Adler eingehauen ist, und zu beiden Seiten zwei hoch in Stein erhabene Löwen, das Wappensymbol der Herzöge von *Schwaben* ausprägend. Die Hauptkirche der Stadt zu *St. Dionys* wurde — wie die der unterste Theil des Schiffes und der offenbar vorgothische Einbau desselben beweist — noch früher begonnen, übrigens nach chronikalischen Nachrichten erst zu Ende des 13ten Jahrhunderts vollendet. Dieses Jahrhundert war die Zeit des schwäbischen Gefanges; auch *Eßlingen* hatte seinen „*Schule-Meister*“ oder Meisterfänger — ein Name, der lange fälschlich dem Zeitalter des Minnesanges abgesprochen worden ist — einen Dichter, der „den lichten Maienschein“ dieser Frühlingsgegend pries. Das Glück der *Hohenstaufen* ging jetzt zu Ende. *Heinrich VII.* hatte im J. 1233 das Predigerkloster und die dazu gehörige Kirche zu *Eßlingen* gebaut. Als er zwei Jahre später, wegen Empörung gegen seinen Vater abgesetzt, in einem Gefängnisse den Tod fand, trat seine Gemahlin *Margarita* vor den Prior des Klosters und übergab ihm die goldene Krone mit der Weisung, den Erlös unter den Armen auszutheilen.

„Ihr Mönche, gebt dies Gold den Armen,
Ihr Mönche, flehet um Erbarmen,
Fleht für die Seele meines Herrn!“
Werth ist dies Weib, daß man sein denket,
Das auch der Krone Gold verschenket,
Als unterging der Ehre Stern.

*) Diese und die verwandten Verse aus *Schwab's* Gedichten I. S. 151 ff.



H. Meyer del.

DE LA ESCALONIERE ET.

Digitized by Google

THE NEW YORK
PUBLIC LIBRARY

ASTOR, LENOX AND
TILDEN FOUNDATIONS

„Sieh zu Deinem Reiche, Gott, sonst erschleicht er Dir noch Deinen Himmel ohne Wehr!“ So sang „der Schulmeister von Eßlingen“ unter vielen andern Scheltworten (Manesse II, 93—95) feindselig dem Habsburger Rudolph entgegen, als er sich auf den römischen Kaiserthron setzte. Aber bürgerliche Wohlthaten besiegten den Widerwillen der Eßlinger, und zuletzt nannten sie Rudolph nur „ihren lieben Kaiser.“

Die Stadt wurde immer blühender, und selbst stürmische Zeiten rüttelten vergebens an ihrem Wohlstande. Sie sah dem Kampfe der Gegenkönige Ludwig von Baiern und Friedrich von Oesterreich, der den Neckar blutroth färbte, ungefährdet zu. Hundertunddreißig Jahre später ward die Frauenkirche mit ihrem herrlichen Thurne gebaut, den uns das gegenwärtige Blatt vor Augen hält.

In Frieden baust Du kühn aus Quadern
Die Kirche, die den Alt von Aern,
Den schlanken Thurm, zur Höhe treibt;
Es stehn die hellen Fensterbogen
Mit lichten Bildern überzogen,
In deren Glas die Sonne bleibt.

Nun waren deine Tempel fertig
Und ihres Gottes neu gewärtig;
Da zückt herein der Morgenstrahl:
Erneut, gereinigt ist der Glaube,
Es reifet deine dunkle Traube
Jetzt für den Kelch im Abendmahl.

Im Jahre 1531 hielt der nach Eßlingen berufene Reformator Ambrosius Blarer die erste evangelische Predigt in der Dionysiuskirche am Tage nach Sankt Dionys. Von Jahrzehend zu Jahrzehend wuchs jetzt Eßlingens Blüthe; die Handwerke gediehen, Weinbau und Weinhandel machten die Stadt lebendig und wohlhabend, während doch alle Ueppigkeit aus dem häuslichen Leben der Eßlinger verbannt blieb. Diesen Flor unterbrach einige Male die Pest und gegen das Ende des 17ten Jahrhunderts der Einfall Melacs im Franzosenkriege. Noch trägt ein kleines Häuschen in der nur wenige Mauer- und Thurnruinen zeigenden, verödeten eßlinger Burg seinen Namen, und von Geschlecht zu Geschlecht pflanzt sich die Sage fort, daß ihm sogar eine schöne Jungfrau Eßlingens geopfert werden mußte, um ihn von der gänzlichen Zerstörung der Stadt abzuhalten*).

Die Grafen von Württemberg lebten in beständigen Fehden mit der Reichsstadt, die endlich in Folge der großen Zeitereignisse im J. 1802 unter württembergische Landeshoheit gekommen ist, unter der ihr Wohlstand nur zugenommen hat.

Eßlingen ist eine der bedeutendsten Fabrikstädte Süddeutschlands, die dortigen Fabriken beschäftigen über tausend Arbeiter. Die bedeutendsten sind: die Maschinenfabrik der Herren Refler u. Comp. mit 400 Arbeitern, ferner die Tuchfabrik der Herren Gebrüder Hartmann, die Blechwaarenfabrik der Herren Deffner, neuerlich bedeutend erweitert, die mechanische Garnspinnerei der Herren

* Siehe die Romanze „das eßlinger Mädchen“ in G. Schwab's Gedichten I. S. 260 ff., wo freilich der Sage ein beruhigender Schluß gegeben ist.

Merkel u. Wolf, die Champagnerfabrik von Herrn Keglers Nachfolger, jetzt Herrn Weiß. In Beziehung auf die letztere, an deren Spitze der Schwiegersohn eines hohen Beamten und der obengenannte Freund des Verfassers standen, ist in der unruhigen Zeit von 1831 der nachfolgende Scherz des Verfassers gesungen worden.

Schwäbisches Räthsel.

Wir haben einen Insurgenten
Im sonst so frommen Schwabenland,
Er tobet gleich den Elementen
Im ersten wilden Schöpfungsstand.

Wißt, seine Zahl ist viele Tausend,
Er haukt im Rems- und Neckarthal;
Dort ist er still, doch wird er drausend,
Wenn man ihn zwingt mit Kerkerqual.

Verfüßen will man ihm die Bande,
Mit Zucker füttert man ihn gut;
Doch eben diese milde Schande
Erhizet ihm sein Jugendblut.

Er schäumt vor Zorn, er sprudelt Rache,
Sein Riegel wird ihm zum Geschoß,
Aus dem verschließenden Gemache
Bricht er mit einem Schusse los.

Es hat der Freche die Empörung
Dem wilden Frankreich abgelernt,
Und macht bei uns dieselbe Störung,
Und Niemand ist, der ihn entfernt.

Zwar, hüpfet er gleich im welschen Tanze,
Sie sagen ihm zum Schabernack,
Es habe der forcirte Franze
Doch einen deutschen Weigeschmack.

Inzwischen lassen sie ihn toben,
Und schimpft man auch, man steht ihm bei;
In manchen Köpfen gibt er Proben,
Daß er ein Mann vom Berge sei.

Und laßt es nur in's Ohr euch sagen,
Der Hauptmann der Rebellion
(Ihr werdet ihn nicht drob verklagen!)
Ist des Ministers Schwiegersohn!

Wer sich in Eßlingen kurz verweilen und erquicken will, findet in der Nähe des Bahnhofes die Rosenau, einen Wirtschaftsgarten mit schöner Aussicht und guter Bewirthung. Im Innern der Stadt ist als Gasthof die Krone, wo man treffliche Weine und gute Küche findet, sehr zu empfehlen. Als besonderer Eigenthümlichkeit ist des sogenannten eßlinger Gebiets zu erwähnen, das aus mehreren kleinen Weilern besteht, welche still und abgeschieden auf der Strecke zwischen dem rothen Berg und Eßlingen, zwischen Wein, Obst und

Wald liegen, meist aus zerstreuten, über das ganze Gebirge bis auf die äußersten Höhen verbreiteten Häusern zusammengesezt sind und sich höchst malerisch und einladend den Blicken darstellen. Sie sind, auch in vielem Andern noch altdeutscher Sitte getreu, nach Weidgerechtigkeit und Hirtenschaften eingetheilt und, obgleich mit eigenen kleinen Kirchen versehen, doch nach Eßlingen eingepfarrt. Stille Frömmigkeit herrscht unter ihnen, und hier und da bewahrt ein solcher „Fiskalist“ geheime Heilmittel der Natur, die er, von den Vorfältern ererbt, zum Nutzen und Frommen der Nachbarschaft anwendet. Auch unser Bild zeigt uns einige von diesen glüklichen Pfarrkindern Eßlingens.

Die Stadt war in den dreißiger Jahren lange bleibender Siz der jezt wandernden Liederfeste für den vierstimmigen Gesang. Bei einem solchen musikalischen Wettkampf wurde auch vor Tausenden von Zuhörern das Gedicht gesprochen, aus welchem unser Aufsatz die bezeichnendsten Strophen mittheilt.

Wer auf der Brücke von Eßlingen steht und die erlesensten Gaben der Natur mit den seltensten Schäten des Alterthums gepaart überschaut, wird einstimmend mit dem Dichter der umblühten ehrwürdigen Stadt die Worte zurufen :

Zeig' immer stolz dein Prachtgelände,
Die schmucken Werke deiner Hände,
Dein Thal, vom Segen Gottes voll,
Und deine grauen Alterthümer,
Der Burg und der Kapellen Trümmer,
Die Kindeskind noch schauen soll!

Von unserem kleinen Ausflug nach Eßlingen zurückgekehrt, wenden wir uns nun nach der andern Seite von Stuttgart, die, wenn auch keine so lachenden Bilder, doch manches Schöne und Interessante darbietet. Nach Nordwesten schließt das Thal der Hasenberg, auf den eine bequeme Straße in einer halben Stunde führt; auf der Höhe am Eingang des Waldes ist hier ein Belvedere erbaut, das eine schöne und weite Aussicht gewährt und für einen kleineren Spaziergang ein lohnendes Ziel ist. Von hier aus führt der Weg durch den Wald, der fast auf der ganzen Strecke als königlicher Wildpark eingezäunt ist, 1½ Stunden weit bis zur Solitude, einem von Herzog Karl in den Jahren 1763—67 erbauten Lustschloß. Hier war es, wo die später so berühmte Karlsakademie als militärische Pflanzschule im J. 1770 ihren Anfang nahm, und fortwährend sich erweiterte, bis sie im J. 1775 nach Stuttgart verlegt wurde. Das Schloß liegt auf einem der höchsten Punkte des Schönbuchs, einer waldigen Hügelkette von 12 Quadratmeilen Umfang, die in südwestlicher Richtung bis gegen Tübingen hin sich ausdehnt und deren Ausläufer die Stuttgart umgebenden Berge sind. Von den mitten im Walde angelegten großartigen Gartenanlagen sind kaum noch Spuren zu finden, von den weitläufigen Nebengebäuden steht nur noch ein kleiner Theil, der jezt zu wirthschaftlichen Zwecken eingerichtet ist. Das Schloß dagegen ist wohlhal-

ten und macht mit seinen breiten Treppen und geräumigen Galerien noch jetzt einen imposanten und heiteren Eindruck, so daß es der Phantasie leicht wird, die Räume mit dem bunten und glänzenden Treiben der Hofesfeie zu beleben, die hier einst gefeiert wurden. Im Innern zeigen die Gemächer freilich den verblühten Glitter der alten Herrlichkeit. Auf der Kuppel hat man eine sehr weite Aussicht, gegen 60 Ortschaften und die Höhen der Alb und des Schwarzwaldes stellen sich dem Auge dar; ein großes Fernrohr mit einer Scheibe, auf welcher die Lage der hervorragenden Punkte angegeben ist, erleichtert die Orientirung. Die Solitüde ist ein im Sommer viel besuchter Vergnügungsort der Stuttgarter, der wegen seiner reinen Gebirgsluft auch zu längerem Sommeraufenthalt benutzt wird; es besteht dort auch eine Wolkencuranstalt. Mit einem kleinen Umweg kann sich nun der Besucher auch noch das Vergnügen machen, Abends im Parke die Fütterung des Wildes mit anzusehen, wozu er sich jedoch in Stuttgart eine Karte verschafft haben muß; auch wird ihm der in lieblicher Waldeinsamkeit gelegene Jagdpavillon, das Bärenschlößchen, gezeigt.

Auf einer fruchtbaren Hochebene, den Hildern, 2 Stunden südlich von Stuttgart, steht ein anderes ehemaliges Schloß Herzog Karls, H o h e n h e i m. Der Weg dahin führt über die Weinsteige, eine trefflich angelegte Kunststraße, deren zahlreiche Schlangenvindungen die Steile des Berges glücklich überwinden, und von welcher aus man Stuttgart nach seiner ganzen Ausdehnung überblickt. Hohenheim ist eine Schöpfung aus der letzten Periode Herzog Karls, in welcher er beschlossen hatte dem Glanz zu entsagen und sich mit seiner Gemahlin Franziska von Hohenheim in ländliche Einsamkeit zurückzuziehen. Da ihm die Solitüde entleidet war, wollte er sich hier ein Landhaus mit einem englischen Garten anlegen, der aber in der Ausführung zu einem großartigen Park wurde, welcher an Mannichfaltigkeit und Reichthum der Gedanken Alles übertraf, was man bis dahin gesehen hatte. Auf einem Areal von 64 Morgen war hier ein ganzes Stück Weltgeschichte dargestellt. Die Idee einer römischen Colonie lag zu Grunde, welche in kleinerem Maßstab (alle römischen Monumente waren viertels so groß als die ächten) die öffentlichen Gebäude und Monumente der alten Weltstadt copirt hatte. In den Ruinen dieser alten Römerstadt hatten sich später nacheinander Mauren, alte Deutsche, endlich ein neues Geschlecht niedergelassen, und jedes in seiner Weise sich angebaut. So war ein römisches Rathhaus da, welches in seinem Innern mit üppig ausgestatteten Badezimmern überraschte; Ruinen eines Cybeletempels, dessen Inneres einen prächtigen Concertsaal mit Marmorbekleidung und Deckengemälden zeigte; eine Moschee; eine gothische Kapelle; eine Köhlerhütte; ein Schweizerhaus u. dergl. *) Am Ende des Parks erhob sich das

*) Der ganze Garten ist in dem Roman: „Schiller's Heimathsjahre“ von H. Kurz mit geistreicher Auslegung beschrieben.

Schloß, das in seinem Innern mit großer Pracht ausgestattet war. Jetzt sieht man nur noch die leeren Wände, und das Gebäude ist zu andern Zwecken verwendet. Nachdem Hohenheim längere Zeit leer und verlassen dagestanden hatte, wurde im Jahre 1819 von König Wilhelm eine landwirthschaftliche Lehranstalt hier gegründet, die eines großen Rufes genießt und Zöglinge aus allen Weltgegenden anzieht. Das Gut hat einen Umfang von 1000 Morgen Aekern und Wiesen; die Zahl der Studirenden beträgt immer über 100. In der Nähe liegt der königliche Fohlenhof Kleinhohenheim, der mit dem benachbarten Scharnhausen, ebenfalls einem kleinen Lustschloß Herzog Karls, und mit Kloster Weil bei Gßlingen ein Gestüt Sr. Majestät des Königs bildet, das wegen seiner ausgezeichneten Pferdezucht sehr berühmt ist. In Kleinhohenheim werden die Fohlen bis zum zweiten Jahr, in Scharnhausen bis zum vierten, in Weil die erwachsenen und die Zuchtperde gepflegt. Es ist der Mühe werth, diese prächtigen Thiere der edelsten Ragen zu sehen, und wer sich in Stuttgart eine Karte dazu vom Oberhofmeisteramt verschafft, kann die Tour zu Fuß bequem in einem, zu Wagen in einem halben Tage machen, und sich dabei an mancher schönen Aussicht ergötzen.

Das obere Neckarthal.

Gehe wir den Weg in's untere Neckarthal, nach Heilbronn und Heidelberg antreten, wollen wir noch einen Blick auf das obere Thal richten und den Neckar, als den Hauptfluß Schwabens, bis zu seinem Ursprung verfolgen. Er entspringt aus einer künstlich gefaßten Springquelle an einem hervorragenden Rande des Schwarzwaldes, unweit der badischen Gränze bei dem großen Marktflecken Schwenningen, 2159 Pariser Fuß über dem Meere. Bei Schwenningen finden sich große Steinsalzlager, und dieser Ort kommt schon im achten Jahrhundert als ein bedeutender Flecken in der Bertholdsbaar vor. Der kleine Bach wird, durch viele Zuflüsse vermehrt, schnell zum Fließchen, und tritt nach einigen Stunden bei der ehemaligen Reichsstadt Rottweil in das Muschelkalkgebirge ein, wo das bisher wenig ausgebildete Thal schärfere Umrisse zeigt. Rottweil stammt noch aus der Römerzeit, was man aus den vielen römischen Alterthümern schließen muß, welche man hier gefunden hat und immer noch findet, wie z. B. ein römisches Castell und Reste von Straßen, das schönste aber ist ein kunstreicher Mosaikboden eines Tempels, der unter anderem einen Orpheus darstellt, eines der bedeutendsten römischen Kunstdenkmale diesseits der Alpen. Im Mittelalter kommt Rottweil selbst, sowie viele benachbarte Orte bereits im achten Jahrhundert urkundlich vor. Die spätere Reichsstadt gelangte als Sitz eines angesehenen Hofgerichts einige Bedeutung. Aus den Zeiten reichstädtischer Blüthe schreibt sich eine gothische Kirche und ein reiches Spital. Einige andere Städtchen am Neckar hinunter

wie Oberndorf und Sulz reichen ebenfalls in römische Zeiten und das frühere Mittelalter hinauf, und man sieht hier, wie im ganzen Neckarthale, wie die Kultur dem Lauf des Flusses folgte. Die wichtigste römische Niederlassung am ganzen Neckar aber ist *Rottenburg*; eine förmliche *Colonia*, einst *Sumlocene* genannt. Umfangreiche Ueberreste einer bedeutenden Stadtanlage, einer römischen Wasserleitung, Steindenkmäler mit mythologischen und andern Darstellungen, Scherben, Töpfergeschirr und eine große Anzahl Münzen zeugen dafür. Im Mittelalter war Rottenburg der Sitz der Grafen von Hohenberg, die an der Stelle des jetzigen Kreisgefängnisses ihre Burg hatten. Im J. 1381 wurde es sammt der Grafschaft an das Haus Habsburg verkauft und blieb österreichisch, bis es im J. 1805 an Württemberg kam. Jetzt ist es eine der größeren württembergischen Landstädte und Sitz des katholischen Bischofs, des Domcapitels und eines Priesterseminars. Die Einwohner treiben meistens Ackerbau, besonders legen sie sich auf Hopfenkultur. Vor Rottenburg tritt der Neckar durch eine enge Pforte aus dem Muschelkalkgebirge in die mildere Keuperlandschaft ein; von hier bis Canstadt ist das Neckarthal, in welchem und außer vielen Dörfern die Städte Tübingen (siehe bei der Alb), Nürtingen und Göttingen begegnen, eine fruchtbare, von weichen Wald-, Obst- und Rebhügeln begränzte Landschaft, die zwischen Göttingen und Canstadt alle Reize landschaftlicher Mannichfaltigkeit, deren diese Formation fähig ist, zusammenbrängt.

Von Canstadt abwärts muß der bereits schiffbar gewordene Fluß sich wieder durch Muschelkalkwände hindurcharbeiten, das Thal ist nicht ohne Reiz und es verlohnt sich immerhin der Mühe, eine kleine Wasserpartie nach Münster und Mühlhausen zu machen. Letzteres, eine Besitzung der Freiherren von Palm, hat guten Wein und eine gothische Kirche aus dem Jahr 1380, worin Bildschnitzereien und gute Gemälde aus der böhmischen und der oberdeutschen Schule des 14ten Jahrhunderts sich finden. Einige Stunden weiter unten liegt die Geburtsstadt Schillers, das freundliche

M a r b a c h.

Seht Ihr, wie freundlich sich die Stadt
Im Neckarfluß beschauet? *)
Wie sie sich ihre Berge hat
Mit Reben wohl bebauet?
Dort, wie die alte Chronik spricht,
Hat vor viel Jahren dumpf und dicht
Ein Tannenwald gegrauet.

Gelegen hat ein Riese drin,
Ein furchtbar alter Heide,
Er bracht' in seinem wilden Sinn
Das Schwert nicht in die Scheide.

*) Da unsre Absicht war, den Freunden unsers Werkes Schillers Geburtsort zu zeigen, so konnte auf unserm Bilde nur das Innere der Stadt dargestellt werden.



From the Library

THE MIDDLE AGES

From the Library

THE NEW YORK
PUBLIC LIBRARY

ASTOR, LENOX AND
TILDEN FOUNDATIONS

Er zog auf Nord und Raub hinaus,
Und baute hier ein finstres Haus,
Dem ganzen Gau zum Leide.

Die Steine zu dem Riesenhaus,
Ganz schwarz und unbehauen,
Grub er sich mit den Händen aus,
Bing eilig an zu bauen,
Er warf sie auf die Erde nur,
Daß einer auf den andern fuhr,
Bis fertig stand das Grauen.

Es sei der Riese, sagt das Buch,
Aus Asia gekommen;
Ein Heidengöb', ein alter Fluch,
Zum Schrecken aller Frommen:
Mars oder Bacchus sei das Wort,
Davon Marbach, der Schreckensort,
Den Namen angenommen.

Die Steine längst verschwunden sind,
Der Wald ist ausgerodet,
Ein Märchen ward's für Kindestind,
Das wenig mehr bedeutet;
Doch horchet wohl auf meinen Sang,
Der nicht umsonst mit seinem Klang,
Es jezt zurück Euch läutet.

Denn ob des Schlosses Felsenrund
Versunken ist in Schweigen,
Wird man doch drauf zu dieser Stund'
Euch noch ein Hüttlein zeigen,
Und keine sechzig Jahr' es sind,
Daß drin geboren ward ein Kind,
Dem Wundergaben eigen.

Von gutem Vater war's ein Kind,
Von einem guten Weibe,
Auf wuchs es und gedieh geschwind,
Kein Riese zwar von Leibe:
Von Geist ein Riese wundersam,
Als ob der alte Heidenstamm
Ein junges Reid noch treibe. °)

Die Hütte, in welcher Schiller, der Riese, am zehnten November 1759 geboren ward, zeigt seinen Freunden in aller Welt dieses Bild in der Gestalt, in welcher sie noch vor zwei Decennien bestand. Seitdem ist das Haus verwandelt worden.

Schiller wird in Marbach sein eignes Denkmal erhalten, und es ist zu dem Ende ein hübscher Platz, „die Schillershöhe“, geschmackvoll angelegt und bepflanzt worden. Bis jezt ist die auf unserm Bilde dargestellte alte Alexan-

°) Aus des Verf. Romanze: „Der Riese von Marbach.“ 1815.

berkirche vor der Stadt, mit Bogengängen, die auf schlanken Mittelpfeilern hoch emporstreben, und einem kunstreichen Presbyterium geschmückt, so ziemlich die einzige Kirche der kleinen Landstadt, die außerdem nur noch durch die verschiedenen römischen Alterthümer bemerkenswerth ist, welche schon vor Jahrhunderten in ihrer Nähe (zwischen Marbach und dem Dorfe Benningen) auf dem jenseitigen Neckarufer aufgefunden worden sind. Schon im Jahre 1597 wurden bedeutende Mauerreste eines römischen Castrums mit Wasserleitung, Cisternen, Vormauern und andern Ueberbleibseln hervorgegraben, die seitdem wieder mit Ackerboden bedeckt sind. Mehrere Altäre wurden vor und nach dieser ersten Entdeckung aufgefunden. Der eine ist von den Dorfbewohnern von Murr (vicani Murrenses) — ein Name, den ein Dorf und Flüsschen in der Nähe Marbachs noch heutzutage führt — dem Vulkan, der andre von den Schiffleuten dem Genius der Schiffleute (NAVTAE GENIO NAVTARUM), ein dritter von einem römischen Krieger der vierundzwanzigsten Cohorte den Landgöttern (Campestribus) gewidmet. Der letztere Stein hat zu einem groben Mißverständnis Anlaß gegeben. Auf sein Zeugniß hin ist lange Zeit Marbach als die alte Römerstadt Sicca Veneria aufgeführt worden. Genauere Untersuchung hat ergeben, daß die Inschrift nur so viel meldet, der Stifter sei aus der numidischen Stadt Sicca Veneria, deren schon Sallustius erwähnt, gebürtig. Dagegen haben andre Gelehrte auch hier in dem jetzigen Namen der Stadt selbst eine Anspielung auf die alte Niederlassung der Römer gesucht und entweder Ara Martis, oder die Stätte der römischen Gränzmark, Markbach, darin finden wollen. Gewiß ist der Name, der mehrfach in deutschen Landen vorkommt, ächt deutsch, und scheint eher auf eine Pferdeschwemme der Alemannen und eine Stuterei hinzudeuten, als auf eine Römerstadt.

Reisen wir mit der Eisenbahn nach Heilbronn, so folgen wir zunächst nicht dem Lauf des Neckars, sondern fahren auf der westlichen Seite desselben nach Ludwigsburg (3 Stunden von Stuttgart), dem württembergischen Potsdam, das zu Anfang des vorigen Jahrhunderts von Herzog Eberhard Ludwig aus Unzufriedenheit über die Stuttgarter gegründet wurde, weil diese an seiner Wittresse, der Gräfin Grävenitz ein zu großes Vergerniß nahmen. Es ist eine sehr weitläufig angelegte Stadt von einformig moderner Bauart, die jedoch durch schöne schattige Alleen unterbrochen ist, größtentheils von Militär bewohnt. Von Eberhard Ludwig stammt auch das große, aus mehreren zusammenhängenden Pallästen mit drei Höfen bestehende Schloß in französischem Stil, das bis in die neueste Zeit temporär von der regierenden Familie bewohnt wurde. In einem der Säle dieses Schlosses wurde im J. 1819 die Verfassung von den Ständen unterzeichnet. Zur Zierde dient ihm unter anderem die Galerie württembergischer Regenten, die in lebensgroßen Bildern aufgestellt sind. Sehenswerth ist auch der Schloßgarten mit mannichfaltigen Anlagen, Seen, Grotten u. s. w. und der Emichsburg, einer Nachahmung



THE NEW YORK
PUBLIC LIBRARY

ASTOR, LENOX AND
TILDEN FOUNDATIONS

einer alten Ritterburg. Eine Stunde unterhalb Ludwigsburg führt uns die Eisenbahn an Hohenasperg vorüber, einem mitten im flachen Lande einsam stehenden Bergfessel, auf welchem die einzige erhaltene württembergische Festung steht, die seit alten Zeiten zum Gefängniß der Staatsgefangenen dient. Drei Stunden von hier liegt am Neckar das alte Städtchen Besigheim, wo der Sage nach die Römer eine Befestigung angelegt hatten. Die zwei großen massiven sogenannten Römerthürme am obern und untern Ende der Stadt sind aber wahrscheinlich Reste mittelalterlicher Burgen. Nahe bei der Stadt erhebt sich ein steiler Felsen, der Schalkstein, auf dem mit vieler Mühe einer der besten rothen Neckarweine gezogen wird. Hier hat das Muschelkalkthal seine ausgesprochenste Formation erreicht; von nun an werden die Thalsränder niedriger und verwandeln sich in wellenförmige Landschaft. Bei Besigheim mündet die Eisenbahn in's Neckarthal ein und verläßt es nicht wieder bis Heilbronn. Auf dem Wege dahin berührt sie das romantisch gelegene Städtchen Lauffen, das, reich an römischen Alterthümern, im neunten Jahrhundert als königliche Willa vorkommt, und in der Kapelle der h. Regiswinda ein sehenswürdiges Stück mittelalterlicher Architektur aus dem 15ten Jahrhundert besitzt. Von Lauffen ist es noch 2 Stunden bis Heilbronn, das man nach einer zweistündigen Eisenbahnfahrt von Stuttgart erreicht.

Heilbronn.

Heilbronn, am rechten Ufer des hier breit durch die Ebene sich hin schlängelnden Neckarflusses, zur andern Seite von mäßigen Hügeln gedeckt, in einer mehr lachenden als charakteristischen Gegend gelegen, ist eine junge, blühende Handelsstadt, gepflanzt auf den knorrigen Stamm einer uralten Reichsstadt. So kommt es, daß uns unweit der Brücke der Neckarkanal und ein geräumiger Hafen aus frischgehauenen Quadern, mit einer kleinen Flotte von Handelsnachen besät, im blendenden Schmucke der Jugend entgegenstrahlt, während an der Einfassung uralter Stadtmauern sich von Zwischenraum zu Zwischenraum Thürme aus rauhem Gestein, von Jahrhunderten geschwärzt, erheben. Auch im Innern der Stadt findet sich derselbe Contrast, und auf dem geräumig gemachten Marktplatz steht die winklige Wohnung irgend eines alten Reichsbürgers oder gar des Reichschultheißen, an welchem das Auge des Antiquars Spuren einer karolingischen Königspfalz entdecken will, und das die Sage zum ersten Hause in einer germanischen Waldwildniß macht, — gegenüber dem regelrechten, in's Gevierte gebauten, modernen Pallast eines reichen und angesehenen Handelsheeren.

Einer schriftlich aufbewahrten Sage zu Folge, soll die Auffindung der mitten in der Stadt befindlichen, längst schon in Stein gefaßten Quelle des Siebenrohrbrunnens und die Belebung des christlichen Missionswerkes durch Karl den großen eine Ansiedelung an diesem Orte zur Folge gehabt haben;

der Name Heilicobrunn als palatium regium kommt urkundlich im Jahr 841 vor. Zu der schönen Hauptkirche St. Kilian, — ein ehrwürdiges Alterthum, an dessen Aeußeres und Inneres viel bewundernswürdige Kunst verschwendet ist, und dessen großer einst noch zu namhafterer Höhe bestimmte Thurm die ganze Stadt und Gegend überragt — wurde im Jahr 1013 der erste Stein gelegt. Doch ließ das Sallische und Hohenstaufen'sche Zeitalter wenig Spuren an dem Gebäude zurück; die Ausführung ist aus dem 15ten, der letzte mit Inschrift behauene Stein aus dem Anfange des 16ten Jahrhunderts (1510). Im Chor hängt ein vielleicht schon bei den ersten Arbeiten ausgegrabenes Riesenbein, das die Naturkunde unstrer Zeit in einen Mammothknochen zurücküberseht hat. Dieser Chor, im Jahr 1475 zu bauen angefangen, zeigt von der Blüthe deutscher Baukunst; das Innere der Kirche ist sehr schön; die Gewölbe sind hoch gesprengt, Säulen und Pfeiler niedlich gearbeitet. Die große Glocke des Thurms hat im J. 1479 Bernhard Lachmann, der Vater des berühmten Theologen, der Reformator der Stadt Heilbronn geworden ist, gegossen. Unter dem Hochaltar will man das geheimnißvolle Murmeln der Quelle des Siebenrohrbrunnens vernehmen, was aber gewiß eine akustische Täuschung ist, denn jenes Brausen aus einer Höhlung des Kirchenbodens dauert noch fort, während die sonst so reiche Quelle seit Jahr und Tag in allen ihren sieben Röhren versiegen gegangen ist; das letztere vielleicht zum Zeichen, daß die Stadt ihr neuestes Heil nicht mehr vom Brunnenrohr eines heiligen Borns, sondern von den industriellen Dampfrohren und dem merkantilschen Zuckerrohr erwartet. Unser profaisches Jahrhundert hat auch dem Brunnen ohne alle Noth die schönste architektonische Bierde, seine gothische Ueberdachung, geraubt.

Wir könnten noch von allerlei Sehenswerthem der altneuen Stadt, vom Rathhaus (1550) und seinem sehenswerthen Uhrwerk, von der deutschen Hauskirche zu St. Joseph, vom deutschen Hause, von der Franciskanerkirche, die, durch die Franzosen im J. 1688 ausgebrannt, noch in ihren Trümmern einen edeln Stil verräth, dann von dem neuen Archiv, dem neuen Gymnasium, den schönen Lustgärten, den heitern Wartberg an der Spitze, von dessen Höhe immer Tanzmusik herabschallt und das lustige Städtervolk Heilbronn's zu sich hinauflockt, endlich von dem zauberisch im Walde gegen Weinsberg gelegenen Jägerhaufe erzählen; doch eilen wir der Merkwürdigkeit zu, welche unser Maler nicht ohne Absicht in den Vordergrund gestellt hat.

Von der Stadt her führt eine schmale und krumme Gasse, die Allerheiligenstraße, zu einer Seitenpforte am Neckar und dem mit der Stadtmauer verbundenen „viereckigten Thurm“, von den Einwohnern auch „Gögen's Thurm“ genannt. Die allgemeine Volkssage läßt nämlich in diesem Thurm den Ritter Gög von Verlichingen in der Gefangenschaft der Stadt Heilbronn schmachten. Ein schauerlicheres Gefängniß hätte sie dem edelsten aller Ritter nicht anweisen können. Der aus rauhen Quadern aufge-

führte Thurm mag an hundert Fuß hoch sein, die Breite jeder Seite zehn Fuß. Er ist oben mit einer Rinne versehen und scheint überhaupt in Allem seine ursprüngliche Anlage behalten zu haben; an der ganzen Nordseite zeigt er nur zwei kleine Fensterlöcher, beide weit von einander, in der Höhe; gegen Osten, in der Mitte, ist ein hoher Schwibbogen gesprengt, der jetzt mit Holz ausgefüllt ist; vielleicht, daß die Gefängniszellen des jetzt innen ganz unwohnlichen Gebäudes hier befindlich waren und ein jetzt versperrtes Licht erhielten. Ohne diese Annahme müßte Götz von Berlichingen hier ganz in Nacht gefessen sein. Innere Unwahrscheinlichkeit hat indessen jene Sage nicht: eine Inschrift an der nördlichen Seite des Thurms, in 10—12 Fuß Höhe, zeigt in deutlicher Mönchsschrift die Jahreszahl MCCCLXXXII (1392), der Thurm war mithin schon weit über 100 Jahre alt, als Götz in Heilbronn gefangen saß.

Lassen wir der Phantasie den Lauf! Schlage deinen Göthe auf, Wanderer! In diesem schwarzen Thurme sitzt der gefangene Götz bei seiner treuen Gattin Elisabeth, und sie spricht: „In der muthlosen Finsterniß erkenne ich dich nicht mehr!“ Dann wird der Wächter beredet, ihn „in sein klein Gärtlein zu lassen, auf eine halbe Stunde, daß er der lieben Sonne genösse, des heitern Himmels und der reinen Luft.“

Hier in der Natur ist freilich kein Raum zu einem Gärtlein; unsre Phantasie muß eine Holzlege wegräumen, die sich in dem schmalen Zwinger breit macht, und einige Mauern niederreißen, bis sie eins geschaffen hat. Dann aber versenkt sie sich mit andächtigem Schmerz in die Worte des Dichters: „Löse meine Seele nun! — Arme Frau! Ich lasse Dich in einer verderbten Welt. Verse, verlaß sie nicht! Schließt Eure Herzen sorgfältiger, als Eure Thore! Es kommen Zeiten des Betrugs, es ist ihm Freiheit gegeben. Die Nichtswürdigen werden regieren mit List, und der Gole wird in ihre Nege fallen. — Gebt mir einen Trunk Wasser. — Himmlische Luft — Freiheit!“ —

Hier blickt uns die historische Kritik über die Achsel in's Buch und zersört, mit jenem Lächeln der Ironie um den Mund, daß in unsrer Zeit bei ihr stehend geworden ist, die schöne Illusion der Dichtung. Der geschichtliche Götz ist nicht hier gestorben, er hat diese rührende Scene, die in's Jahr 1525 fallen würde, um sieben und dreißig Jahre überlebt, ist auf seiner Burg Hornberg am Neckar, mehr als achtzig Jahre alt, in Frieden und Freiheit den 23. Juli 1562 verschieden, und die Leiche, nach Kloster Schöndthal geführt, ruht dort unter einem metallenen Denkmal im Kreuzgange. Die Gefangenschaft Götzens zu Heilbronn fällt auch sechs Jahre früher als der Bauernkrieg, mit welchem sie Göthe in Verbindung setzt, und wurde durch seine Anhänglichkeit an den vertriebenen Herzog Ulrich von Würtemberg im J. 1519 herbeigeführt. Und wenn es, was sehr möglich ist, dieser Thurm war, der ihn aufgenommen hat, so beschränkt sich doch während viertelhalb Jahren Haft sein Gefängniß

in demselben auf eine einzige Nacht. Zu einiger Entschädigung theilen wir dem Leser die naive, von Göthe selbst mehrfach benützte Erzählung dieser Begebenheit aus des Ritters eigenem Munde mit.

Göth war dem schwäbischen Bunde zu Möckmühl „in der Mausfalle“ unterlegen und nach Heilbronn zu Verfügung des Rathes abgeführt worden. „Wie ich nun“, erzählt er in seiner Selbstbiographie, „zu Heilbronn etliche Wochen in einer Herberge verhaftet gelegen bin, da schickt der Bund Einen, der war von Konstanz, ein Schweizer — Stadtschreiber oder was er war — und hätt' ein Urpöhd bei ihm. Die laß er mir für, in der Stuben, in Beiwesen vieler von Heilbronn, alsodaß die Stube voller Leut' war; und begehrt', ich sollt' solche Schwören und annehmen; und wo ich's nit thät', hätt' der Bund geschrieben, sollten sie mich nehmen und in Thurm legen. Aber ich schlug solche Urpöhd stracks ab; wollt' ehe ein Jahr im Thurm liegen.“ Göth berief sich darauf, daß er in ehrlicher Fehde betreten worden sei und vertragsmäßig ein ehrlich, ritterlich Gefängniß anzusprechen habe. Aber seine Feinde bestellten die „Weinschröter“, handfeste Gehülfsen der Räder; „die traten“, erzählt er, „zu mir in des Diezen Herberg' in die Stuben und wollten mich fangen. Ich, demnächst vom Leder und mit der Wehr' heraus. Da schnappten sie wieder hinter sich, und baten mich die Bürger des Rathes fleißig, ich sollt' einstecken und Fried' halten; sie wollten mich nit weiter führen denn auf das Rathhaus. Da glaubt' ich ihnen auch; und wie sie mich in der Herberg' zur Stuben hinaus führten, ging meine Hausfrau gleich (eben) die Stiegen heruf, und war in der Kirchen gewest. Da riß ich mich von ihnen und ging zu ihr und sagt': „Weib, erschrick nicht; sie wollen mir eine Urpöhd fürlegen, die will ich nit annehmen; will mich ehe in Thurm legen lassen. Thue ihm aber also: reit' hinauf zu Franciscus von Sickingen und Herrn Georgen von Fronspurg“ — diese waren Hauptleute des Bundes — „und zeig' ihnen an, die ritterliche Gefängniß, wie mir zugesagt, wolle nicht gehalten werden; (ich) verseehe mich, sie werden sich als Redliche vom Adel und Hauptleute wohl wissen zu halten. Das thät nun mein Weib; und führten mich die Bündischen mit uf das Rathhaus, und von dem Rathhaus in Thurm, und mußt' dieselbige Nacht darin liegen. Und wie sie mich uf den Pfingstabend hineinlegten, mußt' sie mich auf den Pfingsttag frühe wiederum heraus thun, und führten mich also darnach wieder auf das Rathhaus, da waren etliche des Rathes bei mir in der Stuben.“

Inzwischen war des Ritters treue Hausfrau vom Bundeslager zurückgekommen. Der ganze Haufe des schwäbischen Bundes zu Rosß und zu Fuß zog dem gefangenen Feinde gegen die wortbrüchigen Rathsherrn von Heilbronn zu Hilfe. Diese fingen an zu zagen und ersuchten den Ritter, er möchte seine Hausfrau wieder hinausreiten und für sie bitten lassen. Aber der ergrimmete Göth trat zu seiner Frau und flüßerte ihr in's Ohr: „Sag zu meinem Schwa-

ger Franciscus von Sickingen und Georg von Frönsberg, sie haben mich gebeten, ich sollt' für sie bitten. Aber sag' zu ihnen, was sie haben im Sinn, so sollten sie fortfahren. Ich wollt' gern sterben und erstochen werden; allein daß sie All' mit mir erstochen würden." Die Frau richtete es aus, und die Herren erwirkten dem Ritter ehrliche Haft, aus welcher er endlich im vierten Jahr (1522) um zweitausend Goldgülden, die er bei guten Herren und Freunden aufbrachte, erlöset ward.

Das Geschlecht der Verlichingen steht noch auf den heutigen Tag in voller Blüthe und theilt sich in die zwei Linien der Verlichingen-Rossach, welche unmittelbar von Götz von Verlichingen mit der eisernen Hand abstammen, und der Verlichingen-Jarthausen, die ihren Ursprung auf einen Bruder des Götz zurückführen. Der letztern Linie gehörte der edle Graf Joseph von Verlichingen, Königl. Würtemb. Landvogt und Staatsrath an, ein eben so fein gebildeter als ritterlicher Mann, der noch im höchsten Alter dem Verherrlicher seines Verwandten seinen Dank durch eine gelungene Uebersetzung von Göthe's Herrmann und Dorothea in schönen lateinischen Hexametern darbrachte. Er starb auf dem Stammgute Jarthausen, wo sich noch Götzens ächte eiserne Hand befindet, die, durch Heirath an eine Gräfin Habick zu Wien gekommen, von ihm wieder für die Familie Verlichingen erworben ward und seinem Verwandten, Götz von Verlichingen auf Jarthausen, vermacht worden ist, weil sie dieses Stammschloß des Ritters nicht verlassen soll.

Heilbronn hat, wie Pflingen, eine bedeutende Fabrik mouffirender Weine,¹ von seinen eigenen Weinbauern besorgt, welche mit dem Erzeugnisse ihrer alten Schwesterstadt wetteifert. Der Weinbau ist hier im höchsten Flor, und die Heilbronner „Herbste“, die auch unser Bild andeutet, das Heiterste, was man in Schwaben sehen kann. Unter einem steten Evoc Liber! werden diese Weinfeste mit wahrhaft orgiaistischem Jubel von den zahlreichen Gutsbesitzern auf ihren Weinbergen, auf den Wiesplätzen am Neckar mit Feuerwerk und in den Tanzsälen ihrer schmucken Gasthäuser begangen, und jeder Fremde, der des Wegs gezogen kommt, ist gastlich eingeladen und wird in den jauchzenden Kreis hineingezogen.

Des Herbstes goldner Sonnenstaub,
Umwebt der Reben süßlg Laub,
Und aus dem Laube blinkt hervor
Der Wingerinnen bunter Chor;
Den Trägern in den Furchen all
Wächst über's Haupt der Trauben Schwall,
Die Treterknaben sieht man kaum,
So spritzt um sie der edle Schaum;
Gelächter und Gesang erschallt,
Die Britsche klatscht, der Puffer knallt.

Wohl senkt die Sonne jetzt den Lauf,
 Doch rauschen Feuergarben auf
 Und werfen Sterne groß und licht
 Dem Abendhimmel in's Gesicht *).

Von Heilbronn, wo die Sonne und der Falken (Post) eine gute Nach-
 herberge gewähren, fährt des Sommers täglich ein Dampfschiff auf dem
 Neckar nach Heidelberg, das 6 Stunden zur Reise braucht, und das ganze
 Jahr täglich zweimal ein Eilwagen über Sinzheim, Wiesloch und Neckar-
 münd, der ebenfalls 6 Stunden braucht. Bei schönem Wetter ist der Wasser-
 weg durch das romantische Neckarthal vorzuziehen. Ehe wir aber weiter rei-
 sen, müssen wir einen Absteher nach Weinsberg machen.

Weinsberg und die Weibertreu.


Zu Weinsberg, der gepries'nen Stadt,
 Die von dem Wein den Namen hat,
 Wo Lieder klingen, schön und neu,
 Und wo die Burg heißt Weibertreu:
 Bei Wein und Weib und bei Gesang
 Wär' Luther'n dort die Zeit nicht lang,
 Auch sänd' er Herberg' und Gelaß
 Für Teufel und für Dintensaß,
 Denn alle Geister wandeln da —

Diese Verse Uhland's **) umschließen Alles, was Weinsberg Merk-
 würdiges hat, seine köstlichen Weinhügel, deren Neben, gepflegt, wie man sie
 neuerdings in Schwaben pflegen lernt, einen Trank geben, der den edlern
 Rheinweinen wenig nachsteht; dann den Ruhm seiner Frauen; endlich die
 Lieder und den Geisterglauben, durch welche Weinsberg's Arzt, der liebens-
 werthe und geniale Justinus Kerner, einen doppelten, wenn auch ver-
 schiedenartigen Ruhm erlangt hat.

Der Leser kann vor allen Dingen einen Fingerzeig über die vielange-
 sochtene Geschichte der Weibertreue von Weinsberg erwarten, und diese
 Hoffnung soll nicht getäuscht werden. Raumer in seiner Geschichte der
 Hohenstaufen, erklärt uns, daß der Ruhm der Weiber von Weinsberg bei
 Mitwelt und bei Nachwelt ein wohlbegründeter, daß ganz unerheblich sei,
 was man später aus übertriebener Zweifelsucht gegen die Wahrheit dieser
 preiswürdigen That, drehend und deutend, gesagt hat. Er führt für die Be-
 gebenheit im Allgemeinen vier Zeugen auf; davon gehört aber der letzte in
 das 17te Jahrhundert und hat sichlich aus dem ersten geschöpft, die beiden

*) Uhland's Gedichte X. S. 398.

**) Uhland's Gedichte X. S. 397.



THE NEW YORK
PUBLIC LIBRARY

ASTOR, LENOX AND
TILDEN FOUNDATIONS

andern sprechen zwar von der Belagerung von Weinsberg, enthalten jedoch kein Wort von der That seiner Weiber.

So bleibt als Zeuge für diese nur eine Feder, aber allerdings die Feder eines Zeitgenossen übrig. Es ist dies die lateinische Cölnner Chronik der Benediktinermönche von Sanct Pantaleon, die mit dem Jahre 1162 schließt, also ohne Zweifel als mit erlebt auf folgende schlichte Weise erzählt, was im Jahr 1140 geschehen sein soll.

„Im Jahre des Herrn 1140 belagerte der König (Konrad III., der Hohenstaufe) die Stadt des Herzogs Welf von Bayern, Weinsberg genannt, und bekam sie vermöge einer Uebereinkunft in seine Hand. Den Matronen und Frauen, die er dort fand, ertheilte er aus königlicher Milde die Erlaubniß, daß sie sollten forttragen dürfen, was jede auf den Schultern zu tragen vermöchte. Sie aber dachten mehr an die Treue, die sie ihren Männern schuldig waren, als an die Rettung ihrer übrigen Habe, ließen allen Hausrath dahinten und stiegen herab, ihre Männer auf den Schultern tragend. Als nun der Herzog Friedrich (der Bruder des Königs) Einsprache that und solches nicht geschehen lassen wollte, da sprach der König zu Sunsten des Weibertrugs: „An einem Königsworte zieme sich nicht zu rütteln“ (REGIVM VERBVM NON DECERE IMMVTARI).“

Dies ist die einfache Erzählung, die allerdings keine innern Spuren von Unwahrscheinlichkeit enthält und nur dadurch etwas verdächtig wird, daß ein berühmterer Zeitgenosse, Otto von Freisingen, der eigentliche Historiograph seiner Zeit, dessen Chronik nur sechs Jahre später als die eben erzählte Begebenheit schließt, zwar den Krieg des Gibellinen mit dem Welfen ausführlich erzählt und auch der Belagerung Weinsberg's gedenkt, aber über die That der Weiber ein eben so tiefes Stillschweigen beobachtet, wie alle übrigen Geschichtsbücher jener alten Zeit.

Aus den wenigen Worten des Benediktiners hat nun im 17ten Jahrhundert der Verfasser der Bojischen Annalen, der gelehrte Adlzreiter (um 1662), eine mit Livianischer Beredsamkeit ausgeschmückte Geschichte gemacht, und aus dieser Quelle ist die Sage von der Weinsberger Weibertreue wohl zunächst in den Mund des Volkes und aus ihm in den Mund des Dichters gekommen. „Man erwartete“, sagt er, „die Frauen würden ihren Weiberschmuck, Gold, Edelstein, und was sie sonst von edler Würde finden könnten, in Sicherheit bringen. Sie aber bedachten, daß es keinen kostbareren Schatz gebe als ihre Männer, und zogen aus in einer kläglichen, aber für die Zuschauenden zugleich anmuthigen Reihe, jede ihren Mann auf dem Nacken tragend. Solche Frauenliebe preßte dem König Konrad Freudenthränen aus. Da war Niemand, dem diese sinnreiche Liebe nicht wohlgethan hätte, außer Friedrich, dem Bruder des Königs, der, den Betrug scheltend, erklärte, daß der unterhandelnde König gewiß nicht an diese Gattung von List gedacht habe, und daß er mithin nicht den Schutzherrn der Männer machen sollte; diese,

verlangte er, sollten auf die Schlachtbank geschleppt werden. Aber er erhielt von Konrad eine wahrhaft königliche Antwort. „Mein Bruder! nicht darf ein König, in keinem Falle, die Treue brechen; an einem Königsworte soll man nicht rütteln. Mir muß der Ruf und die Gnade der Gottheit weit mehr gelten, als der Tod meiner Feinde. Wenn die Treue einem Fürsten nichts mehr gilt, für wen soll sie dann noch einen Werth haben? Ein Lügner gescholten zu werden, ist an jedem freigebohrenen Mann eine schimpfliche Makel; wie ganz ehrlos muß es an Herrschern sein!“

Die Wahrheit der Erzählung vorausgesetzt, läßt sich noch fragen, ob der Schauplatz der That die Burg Weinsberg oder die Stadt war. Der ursprüngliche Erzähler nennt Weinsberg ein Städtchen; Otto von Freisingen und die andern Chronisten nennen es ein Castrum, was eben sowohl Burg als besetzte Stadt heißen kann. Doch sagt der Mönch, die Weiber seien mit ihren Männern auf den Schultern herabgestiegen, was auf einen Ort deutet, der auf einer Anhöhe liegt und nur auf die Burg Weinsberg paßt, da das Städtchen selbst in der Tiefe gelegen ist, auch ohne die Burg sich gegen keinen Feind würde haben halten können. Zudem heißt auch nur die Burg Weibertreu, ein Name, von dem man freilich nicht weiß, wie alt er ist, und ob er der Volkstradition oder der Büchergelehrsamkeit angehört. Immer bleibt es wahrscheinlicher, daß damals das Castrum Weinsberg nur aus der Burg und vielleicht wenigen Häusern Höriger an deren Fuße bestanden, und daß aus den letztern die Stadt Weinsberg erst später erwachsen ist.

Je angefochtener die Geschichte von der Weibertreu durch die historische Kritik ist, desto heiliger gehalten, desto edler dargestellt soll sie werden durch Poesie und Kunst. Hätte Bürger, der lebenskräftige und für ächtes Gefühl sonst so offene Dichter, die Sagenpoesie auf der Stufe ihrer jetzigen Bildung angetroffen, so würde er den rührenden Stoff nicht zu einer skurrilen Romanze verarbeitet und schwerlich im Bänkelsängertone begonnen haben:

Wer sagt mir an, wo Weinsberg liegt?
Soll sein ein wackres Städtchen;
Soll haben fromm und klug gewiegt
Viel Weiberchen und Mädchen.

Er hätte gewiß nicht gemeldet, der König Konrad habe seinen „Avis hineintrompeten lassen“, es habe lautes „Betermordio“ gegeben; die „Pastores“ haben geschrien, „wir gehn kapores!“ Er hätte keine „Ambassade“ von Weibern kommen und diese nicht die Männer „schwer im Sack“ und „Huckepack“ einhertragen, am allerwenigsten den König an der Treue seiner eignen Frau zweifeln und „mit der Bürgermeisterin wie mit der Besenbinderin“ tanzen lassen. Doch gehört diese Verirrung mehr seiner Zeit als seinem sonst oft über solche Irrthümer erhabenen Genie an.

Würdiger hat die Kunst sich an der schönen Sage versucht. In der

Kirche zu Weinsberg befindet sich ein altes Gemälde, welches, auch im historischen Interesse, wohl verdiente, von der Kritik näher in's Auge gefaßt zu werden. Oberhalb des Gemäldes standen ehemals die Worte: „Ihres Mannes Herz darf sich auf sie verlassen.“ Die Unterschrift desselben erzählt kurz die Thatsache. Die Burg Weinsberg erscheint auf dem Gemälde, wie sie vor ihrer Zerstörung war; durch die Burgtthore ziehen die Frauen in langen Reihen herab, die kleinste der Frauen, die den schwersten Mann trägt und unter ihrer Last beinahe zu erliegen scheint, voraus. Auf dem Vordergrunde hält auf einem stattlichen Zelter Konrad und schaut den Frauen ruhig zu, ohne sich durch die dringenden Vorstellungen Friedrich's irre machen zu lassen. Der sonderbare Aufzug hat die Augen des ganzen Heeres auf sich gezogen. Auch ein modernes Gemälde aus dem vorigen Jahrhunderte hat die Begebenheit behandelt und findet sich hier und da in guten Copien. In der neueren Zeit hat Alexander Bruckmann von Heilsbronn, den Gegenstand auf eine eigenthümliche Weise behandelt. Die Scene ist hier unter das Thor der Stadt verlegt, die, mit Häusern und Kirche, schon in ihrem spätern Flore dargestellt ist; die Burg erscheint im Hintergrunde. Der Künstler hat eine große Mannigfaltigkeit von Gruppen ohne Verwirrung und von Gesichtern mit dem wechselndsten Ausdruck verschiedener Affekte darzustellen gewußt, das cavallerieregimentartige Aufmarschiren der Frauen ist ganz vermieden, nur einige Männer sitzen förmlich auf den Schultern ihrer Frauen, andere werden von Töchtern, von Schwestern, ja von ganz jungen Mädchen, je einer von zweien, zum Theil verwundet, gehoben, getragen, niedergelassen. Gegenüber dem Kaiser, dessen hohe Gestalt die Mitte einnimmt, ist, kühn vortretend, eine Amazone mit flatternden blonden Haaren und einem Blicke des Troges abgebildet, ihr verwundeter Gatte scheint einer der vornehmsten Gefangenen zu sein, sein finsterner Blick hat auch die dargebotene Gnade des Kaisers noch nicht angenommen. Das Costüm auf diesem Bilde ist prachtvoll, doch nicht ungetreu, die Behandlung der Figuren im altdeutschen Stile, jedoch weder steif noch armselig, das Colorit durch seine Klarheit und freundliche Lichter ausgezeichnet. Das preiswürdige Bild hat die königlich württembergische Kunstschule zu Stuttgart käuflich an sich gebracht. Im ersten Entwürfe war es für ein Freskogemälde an einer Thurmwand der Weibertreu selbst bestimmt. —

Die geschichtliche Zeit beginnt für Weinsberg erst mit dem Jahre 1193, wo zum erstenmale die Dynasten von Weinsberg als Besitzer der Burg erscheinen. Dieses Geschlecht stand mit dem Reiche wie mit den ersten und mächtigsten Häusern Schwabens, Frankens und der Rheinlande in der mannigfachen Berührung. Der bedeutendste Weinsberger war Konrad, Erbkämmerer des Reichs, der seine Burg im Jahre 1429 mit Heldenmuth und Glück gegen die Pfalzgrafen vertheidigte. Auf die Stadt, die beim Reiche war, machte er vergebens Ansprüche. Diese kam mit der Zeit an Kurpfalz und unter Herzog Ulrich von Württemberg im bayerischen Erbfolgestreit an dieses

Herzogthum. Damals wurde ein hoher Thurm, der schwarze Mantel genannt, und das alte Ritterhaus ganz zusammengeschossen. Das entscheidende Verhängniß brach jedoch über sie erst im Jahr 1525 ein, wo die Auführrer aus dem Odenwald, Hans Wunderer an ihrer Spitze, wie ein verheerendes Ungewitter gegen Weinsberg heraufgezogen kamen. Auf diese Nachricht besetzte der schwäbische Bund Stadt und Burg mit 70 Rittern, Edeln und Gemeinen unter Graf Ludwig von Helfenstein. Die Auführrer benutzten die Feier des heiligen Ostersfestes, die Burg zu stürmen; die Einwohner schlugen sich zu ihnen, und die ganze Besatzung fiel in ihre Hände, bis auf drei Ritter, die, als Weiber von Weinsberg verkleidet, entrannten. Vergebens trat nun die Gräfin von Helfenstein mit ihrem zweijährigen Knaben als Schutzsuchende auf. Vor dem Thore schlossen die Bauern einen Kreis; ein Pfeifer mußte Tänze spielen, und alle Gefangenen wurden tanzend gespißt. Da ward die Burg Stein von Stein gerissen. Bald darauf nahm der schwäbische Bundeshauptmann Georg Truchseß von Waldburg schreckliche Rache an den Bauern. Der Pfeifer, der zu dem Morde der Edeln aufgespielt, wurde, an einer Kette um einen Baum tanzend, langsam am Feuer gebraten. Die Mauern der Stadt wurden geschleift und erst spät auf Erlaubniß erneuert. An den Trümmern der Burg ließen im Jahr 1546 die Spanier noch ihre Wuth aus. Nach der Nördlinger Schlacht kam Stadt und Burg als vorübergehendes Geschenk an den Liebling des Kaisers, Max Grafen von Trautmannsdorf.

Die Ruinen sind seit etwa zwanzig Jahren durch einen Vereiniger Frauen Weinsberg's und die Fürsorge J. Kerne'r's nicht nur vor Verfall bewahrt, sondern aus einem Schutthausen in die lieblichsten Anlagen verwandelt worden, in welchen sich aus sorgsam gepflegtem Gebüsch Mauerzinnen und Thürme, allenthalben zugänglich und zu reizenden Belvederen umgeschaffen, erheben. Aeolsharfentöne wehen dem Wanderer entgegen. Von dem höchsten Thurme, ein finstres Verließ unter seinen Füßen, blickt dieser gegen Osten in ein friedliches, gesegnetes Thal, mit Dörfern übersät, dessen äußerstes Ende durch eine gegen Norden streichende Bergkette begrängt wird, während weiter südlich die Ruinen des Stamm Schlosses der Grafen von Löwenstein herüberblicken und nordwestlich die Durchsicht in's Neckarthal sich öffnet. Am Fuße des Berges, wie unter dem Schutze der Burg, steht die uralte Stadtkirche Weinsberg's, unter ihr und um sie versammelt gruppiren sich die Häuser der Stadt. Das merkwürdigste unter diesen ist das Dichterhaus, welches der Leser auf dem Blatte sieht, das von unserm Texte begleitet wird; die Wohnung Justinus Kerne'r's, der zu seiner zauberischen Besizung einen uralten Stadthurm geschlagen hat, in welchem er als Chemiker laborirt, als Sänger dichtet, und als Exorcist Geister beschwört. Wer den von Schmerzen und Freuden des Lebens wie von Ebbe und Fluth umspülten Geist dieses Mannes, seinen alle Wehmuth der Gefühle plötzlich weghauchenden Humor, seinen Scherz durch Ernst gezügelt, sein strenges und eifriges Wirken als treuer Arzt, das den

Geißerbanner ganz vergessen läßt, kennen lernen will, der komme hierher nach Weinsberg.

Die Wohnung Kerner's, die auf unserm Bilde mit ihrem Besizer und dessen Thurm im Vordergrunde sichtbar ist, soll uns zum Schluß ein befreundeter Sänger malen:

Was Andre nur gesungen,
Das hast Du Dir errungen:
Den magischen Pallast,
Das Miß sucht Deine Halle,
Das Pferd in Deinem Stalle
Fühlt nicht der Jahre Last;
Und Pilger aller Zonen
Mit warmem Danke lohnen
Die freundlich dargebotne Raft.

Den Thurm hab' ich gesehen,^{*)}
Von dem Du liegst wehen
Das griechische Panier; ^{o)}
Im Regen muß' erbleichen —
Ein Unglück droh'ndes Zeichen —
Der frohen Farben Zier.
Der edle Sohn der Musen
Zog, schon den Tod im Busen,
Der Griechensänger, weg von Dir.

Wie ruhig bei Dämonen
Des Friedens Engel wohnen,
Hab' ich bei Dir geschaut;
Es bricht an Deiner Schwelle
Die schwarze Nacht der Hölle,
Der vor der Unschuld graut;
Es weicht die Geißerschwüle
Vor jener Abendkühle,
Die von des Genius Schwingen thaut.^{*)}

Doch, daß ich nichts verhehle,
Es regt in meiner Seele
Sich immer der Verdacht:
Es sei Dein Haus am Berge
Vom wilden Heer der Zwerge
Durch Zauber nur gemacht;
Kinst tragen sie im Sturme
Sammt Garten und sammt Thurme
Es in die Wolken über Nacht ^{o)}.

^{*)} Wilhelm Müller zu Ehren, der ihn kurz vor seinem Tode im Herbst 1827 besuchte, pflanzte der Dichter auf seinen Thurm die griechischen Nationalfarben als Flagge auf, die aber über Nacht ein Platzregen verwischte, so daß nur Schwarz und Weiß übrig blieb.

^{o)} Aus dem Gedicht: „Justinus Kerner.“ Von Gustav Pfizer, Gedichte, neue Sammlung S. 119 ff.

Wimpfen am Berg und im Thal.

Nachdem wir an der Saline Friedrichshall und dem freundlich gelegenen Soolenbad Jartfeld vorbeigekommen, erreichen wir drei Stunden unterhalb Heilbronn einen der anmuthigsten Vorposten der mit merkwürdigen Alterthümern gepaarten Naturschönheiten, die in ununterbrochener Reihenfolge erst etwas weiter unten das Neckarthal zwischen Heilbronn und Heidelberg zu schmücken anfangen, die von den württembergischen und badischen Landen rings enclavirte ehemalige Reichsstadt, jetzt hessendarmstädtische Landstadt *Wimpfen am Berg*, auf einem üppig bewachsenen Hügel höchst romantisch gelegen. Die buntesten Baumgruppen bedecken alle Abhänge und verbergen dem Reisenden die braunen Mauern der vor Alter zerfallenden Stadt, bis er dicht an ihnen ist, und der Nachtigallengesang aus diesen Gehäusen läßt in den Frühlingsmonaten den Wanderer, der lieber außerhalb des Mauerreichs in einer anmuthigen Herberge übernachtet, die an der nach dem Neckar hinunter führenden Straße gelegen ist, nicht ununterbrochen schlafen.

Das hohe Alter der Stadt verräth sich durch ihr Aussehen. Den Ursprung verdankt sie wahrscheinlich wie so viele Neckarstädte irgend einer römischen Niederlassung. Geographien und Reisebeschreibungen sagen einander die lächerliche Notiz nach, daß sie der Gemahlin Julius Cäsars, Cornelia, der Tochter Cinna's zu Ehren, Cornelia genannt worden sei, ohne an den groben Anachronismus zu denken, der eine solche Ehre unnüchlich macht. Sollte wirklich irgend ein Stein dem römischen Wimpfen den Namen Cornelia vindiciren, so ist dabei viel eher an die Gemahlin des Kaisers Gallienus zu denken, von welchem die letzten Niederlassungen der Römer in dieser Gegend vor ihrer Vertreibung durch die Alemannen herrühren; denn bekanntlich hieß diese Kaiserin Cornelia Salonina; leitete jedoch den Adel ihres Ursprungs nur von dem Kammerdiener eines Corneliers ab, von Chrysogonus, dem Freigelassenen Sulla's. Spuren haben die Römer hier unzweifelhafte hinterlassen, und der die Ufer des Neckars weithin überwachende Hügel war für dieselben bei ihren Eroberungs- und Vertheidigungsoperationen gegen die Deutschen unstreitig von hoher Wichtigkeit. Als bei Anlegung der benachbarten Salinen der Boden zwischen dem an der Bergstadt Fuße gelegenen Städtchen Wimpfen im Thal vielfach durchwühlt wurde, kamen nicht nur Münzen aller Art, vorzugsweise mit dem Bildnisse des Kaisers Antoninus Pius, sondern auch römische Wasserleitungen zum Vorscheine, thönerne Tafeln von derselben Terra sigillata, wie bei vielen hier und dort aufgefundenen, römische Gefäße, Mauerwerk von offenbar römischer Bauart. In einem Gebäude der Stadt aus dem grauesten Mittelalter fand der Verfasser dieses Textes einen durch seine gelbe Farbe von den übrigen absteckenden Stein der Mauerwand einverleibt, auf welchem in erhabener Arbeit ein Löwe und zwei Sphixe

1896
1897
1898
1899
1900
1901
1902
1903
1904
1905
1906
1907
1908
1909
1910
1911
1912
1913
1914
1915
1916
1917
1918
1919
1920
1921
1922
1923
1924
1925
1926
1927
1928
1929
1930
1931
1932
1933
1934
1935
1936
1937
1938
1939
1940
1941
1942
1943
1944
1945
1946
1947
1948
1949
1950
1951
1952
1953
1954
1955
1956
1957
1958
1959
1960
1961
1962
1963
1964
1965
1966
1967
1968
1969
1970
1971
1972
1973
1974
1975
1976
1977
1978
1979
1980
1981
1982
1983
1984
1985
1986
1987
1988
1989
1990
1991
1992
1993
1994
1995
1996
1997
1998
1999
2000
2001
2002
2003
2004
2005
2006
2007
2008
2009
2010
2011
2012
2013
2014
2015
2016
2017
2018
2019
2020
2021
2022
2023
2024
2025



THE HARBOUR OF ...

1896
1897
1898
1899
1900
1901
1902
1903
1904
1905
1906
1907
1908
1909
1910
1911
1912
1913
1914
1915
1916
1917
1918
1919
1920
1921
1922
1923
1924
1925
1926
1927
1928
1929
1930
1931
1932
1933
1934
1935
1936
1937
1938
1939
1940
1941
1942
1943
1944
1945
1946
1947
1948
1949
1950
1951
1952
1953
1954
1955
1956
1957
1958
1959
1960
1961
1962
1963
1964
1965
1966
1967
1968
1969
1970
1971
1972
1973
1974
1975
1976
1977
1978
1979
1980
1981
1982
1983
1984
1985
1986
1987
1988
1989
1990
1991
1992
1993
1994
1995
1996
1997
1998
1999
2000
2001
2002
2003
2004
2005
2006
2007
2008
2009
2010
2011
2012
2013
2014
2015
2016
2017
2018
2019
2020
2021
2022
2023
2024
2025

THE NEW YORK
PUBLIC LIBRARY

50-62, L.
D-4270

eingehauen noch ziemlich deutlich zu erkennen waren. Das imposanteste Denkmal aber und wahrscheinlich der Befestigungslinie angehörend, die Kaiser Probus von Neustadt an der Donau und Regensburg über Berge, Flüsse und Moräste bis in diese Gegend führte, ist der hohe und dicke Thurm von rothem Sandsteine mit unbedeutenden Mauerresten, welcher dem Wandrer, der vom Thale emporgestiegen kommt, zuerst in die Augen fällt. Sein Gemäuer zerfällt der Behandlung der Steine nach offenbar in drei Theile, die aus dreierlei Perioden herrühren. Der unterste Theil, aus reinlichen glatten Quadern zusammengesetzt, ist offenbar römisch; dann folgt das größere Mittelfstück aus jenen mittelalterlichen Bausteinen mit ausgebauchter Mitte, die der Periode des zehnten bis zum dreizehnten Jahrhundert angehören; der oberste Theil endlich aus schlechten blauen Bruchsteinen mag eine Restauration des fünfzehnten Jahrhunderts sein. Die daher ziehende Straße heißt die Burgstraße, das Viertel der Stadt, in welchem der Thurm steht, das Burgviertel. Diese Burg, welcher der Römerthurm einverleibt und die überhaupt auf den Trümmern römischer Befestigungen aufgeführt worden zu sein scheint, diente ohne Zweifel zur Sicherung der Neckarschiffahrt; so stand sie ganz zweckmäßig auf der nordöstlichen Spitze des Hügels, und ihr Thurm gewährte einen Ueberblick über den ganzen Neckar.

In ihrer halbbrömischen Gestalt bestand die Stadt bis zu ihrer Zerstörung durch die über Deutschland hereingebröckelten Hunnen, worunter entweder die Hunnen unter Attila oder die im zehnten Jahrhundert eingefallenen Ungarn zu verstehen sind. In ihren Mauerring hatte sich die Einwohnerschaft der ganzen Umgegend geflüchtet. Burg und Thore waren gut verwahrt und lange suchten die Belagerer vergebens die Mauern zu brechen und die Thore zu zerschmettern. Endlich sprang einer der Thorflügel krachend auf und die christliche Bevölkerung erlag, von der Menge der Feinde erdrückt. Diese hausten in der eroberten Stadt als wüthende Barbaren; sie schnitten den deutschen Frauen die Brüste ab, damit sie ihre Kinder nicht mehr sollten säugen können. Von solchem Gräuel leitete ein nicht sehr wahrscheinliches Calembour den jetzigen Namen der Stadt Wimpfen ab, der ursprünglich Wibpin (Weiberpein) gelautet haben soll. Und scheint viel eher dahinter der römische Name des Kastells verborgen zu sein, vielleicht mit der Endung auf *lines*. Wimpfen war schon im siebenten Jahrhunderte mit einem großen Theil der nachmaligen Rhein- und Neckarpfalz dem Bischof von Worms vom Frankenkönige Sigbert geschenkt worden, und unter diesem geistlichen Scepter scheint Wimpfen auch später eine längst verschwundene Bedeutung erhalten zu haben. Kaiser Otto hatte den Bischöfen sogar den Wildbann überlassen. Aus dieser Zeit scheint auch die rundbogige Kapuzinerkirche zu stammen, nächst dem alten Thurme das Aelteste, was Wimpfen besitzt. Kaiser Friedrich II. sah nicht gut zu der Freigebigkeit seiner Vorfahren und unter seinem Sohne Heinrich wurde die Stadt Reichslehen (1227). König Heinrich hielt sich in Wimpfen viel auf

und von der Neckarburg, die er baute, sind noch mehr Spuren vorhanden. Bald nach dieser Zeit wurde Wimpfen der blühende Sitz des kaiserlichen Landgerichts in Franken, aber die Stadt erscheint bald wieder als wormfisches Besitzthum, bis sie nach dem Abgange der schwäbischen Herzöge nach und nach zu den Freiheiten einer Reichsstadt gelangte und zuletzt das Schicksal der ganzen deutschen Reichsverfassung theilte.

Das Innere der Stadt hat ein labyrinthisches Ansehen; die Straßen sind unregelmäßig und krumm, mitten durch dieselben zieht sich hier und da altersschwarzes Mauerwerk mit Thoren hin, wodurch anschaulich wird, daß der Stadtbau ganz verschiedene Perioden durchgemacht hat. Doch verbirgt sie in ihrer unförmlichen Häßlichkeit einiges Schöne und Merkwürdige. Die jetzige evangelische Kirche ist ein sehr ausgezeichnete altdeutscher Bau; ihr Grundstein wurde 1492 gelegt. Die Chorstühle enthalten in trefflichem, halberhabenem Schnitzwerke die zwölf Apostel; die Kanzel ist sehr alterthümlich und aus Einem Steine gehauen; in den Flächenfüllungen finden sich verbliehene, wie es scheint, gute Bilder; das Hauptbild des Hochaltars stellt eine Kreuzabnahme in Schnitzwerk vor; auf den Flügeln stehen der heil. Christoph und Johannes der Evangelist; ein kunstreiches Hostienkästchen wird in einer Seitenkapelle gezeigt. Noch sieht man das aus Keuper-Sandstein schön gearbeitete Bildniß eines Herrn von Fleckenstein, der in der Schlacht bei Wimpfen gegen Tilly fiel; die beiden Thürme der Kirche endigen in hohen Spitzdächern. Am entgegen-gesetzten Ende der Stadt steht die Dominikanerkirche; von einem Thürmchen auf der Stadtmauer, das die Aussicht auf den Neckar gewährt und das Nürnberger Thürmchen heißt, spekulirten die Wimpfener der alten Zeit nach der Nürnberger Handelsstraße.

Den schönsten Ueberblick über die reizende Gegend gewährt der „blaue Thurm“, ein mittelalterlicher Bau mit neuem Aufsatze, der sich schon aus weiter Ferne als der mächtigste Thurm Wimpfens zu erkennen gibt. Am Fuße des Berges erblickt man hier tief in der Ebene das heitere, reinliche Städtchen Wimpfen im Thal mit seiner schönen Stiftskirche, mit einem freien von Linden beschatteten Platz umgeben, zu dem Kloster gehörig, das hier einst der Bischof Crotold von Worms an der Stelle eines von den Hunnen zerstörten Klostergebäudes gegründet haben soll. Die Kirche ward im Jahre 1278 gebaut; ihr Portal ist bewundernswürdig. Wimpfen im Thal wird einmal des Jahres durch einen großen Jahrmarkt belebt, der am St. Peter- und Paulstag in der Kirchzeit abgehalten und, unter dem Namen „Kirchenpeter“ weit umher im Lande bekannt, von einer unermesslichen Menge Menschen besucht wird. Zwischen Obereißsheim in der Au und einem nahen Walde streckt sich das berühmte Feld der Schlacht bei Wimpfen hin, wo der Markgraf Georg Friedrich von Baden-Durlach mit zweitausend Reitern und zehntausend Mann Fußvolks gelagert war (5ten Mai 1622). Dagegen hatte Tilly und der Spanier Don Corduba den Wald und eine Anhöhe heimlich besetzt. Am folgenden

Morgen wurde der Markgraf angegriffen und Nachmittags vom Walde aus durch Tilly's Reiterei überrascht. Alle Tapferkeit war vergebens. Der Markgraf sah nach langem Kampf sein Lager umgangen, fünf seiner Pulverwagen fuhren in die Luft und verursachten wilde Unordnung und Flucht. Das weiße Regiment, die unsterblichen vierhundert Pforzheimer opferten sich hier, geführt von ihrem Bürgermeister Deimling, um den geliebten Fürsten zu retten. Abends acht Uhr war die Schlacht zu Ende. Mehr als fünftausend Leichen, davon über die Hälfte feindliche, bedeckten den Kampfplatz. Nachdem der Blick des Beschauers auf dem Grün dieser einst so blutigen Stätte sinnend verweilt, schweift er über vier blühende Salinen, in welche Württemberg, Hessen und Baden sich getheilt haben. Neben Jartfeld breitet sich ein neues Soolenbad einladend aus. Stromaufwärts, Neckarsulm und Heilbronn zu, öffnet sich der Blick ziemlich in gerader Richtung; abwärts schließt sich die Aussicht mit der stattlichen, wohlerhaltenen Neckarburg Ehrenberg bei dem freundlichen Dörfchen Heinsheim, den epheubewachsenen Mauerzinnen der zerfallenden Ruine Horneck und dem gar zu modernen Gundelsheimer Schloß, endlich der Heimath Gögens von Verlichingen, dem gethürmten Horuberg. —

Wimpfen am Berg besitzt auch ein gut eingerichtetes, von Ludwigshall hergeführtes Soolenbad, dessen köstliche Lage viele Besucher herbeilockt. Es ist ein schönes zweistöckiges Gebäude mit zwei Seitenflügelu, die Fronte beinahe ganz gegen Morgen gekehrt. Von dem Gebäude an bis zum Neckar herab zieren den Berg schöne Anlagen. Auf der Stadtseite finden Kranke einen zweiten Badegarten und die von Linden und Kastanien umgebene alte gothische Kirche, die wir oben beschrieben haben. Aus jedem Wohnzimmer und aus dem Gesellschaftssaal lacht den Gästen ungefähr dieselbe glänzende Aussicht entgegen, die wir eben beschrieben haben. Unten der fast im Halbkreis sich windende Neckarfluß mit Schiffchen bedeckt, rechts zunächst aufwärts Jartfeld, Kochendorf, die rauchende Saline von Friedrichshall, das schöne Gut Lautensbach und das Gebäude bis hinauf zu den Thürmen des Bergschlosses Waldenburg im Hohenlohe'schen, gerade vor sich Offenau; flußabwärts Heinsheim und den Ehrenberg, auf dem andern Neckaruser Gundelsheim und Horneck.

Auf unserm Blatte zeigt sich die Bergstadt jenseits des Neckars, mit dem Römerthurm, dem blauen Thurm und der Kirche. Am Fuße des Berges liegt Wimpfen im Thal; diesseits des Flusses das Dorf Jartfeld; der Hintergrund öffnet sich gegen den Ehrenberg und Gundelsheim.

Gundelsheim, Horneck und Guttenberg.

Nur ungern lassen wir die mehrerwähnte alte Ritterveste Ehrenberg vorüber, die sich am linken Neckaruser über dem Dörfchen Heinsheim vielleicht auf römischer Grundlage erhebt, und deren Ruinen einem Geschlecht ange-

hören, das, nun längst erloschen, schon im zwölften Jahrhunderte vorkommt. Einer ihrer Bewohner verfolgte in den blutigen Tagen des dreißigjährigen Krieges mit demselben Henkerbeile Hexen und Lutheraner.

Aber uns rufen drei Punkte, die des Schönen und Interessanten noch mehr enthalten, und welche der Künstler, höchst glücklich in der Wahl seiner Standpunkte, auf Einem Bilde zu vereinigen verstanden hat.

Sundelsheim,

seines einst alterthümlichen Gewandes schon vor dreihundert Jahren durch den Bauernkrieg gewaltsam entkleidet, doch noch mit wohlerhaltenen Ringmauern und vielen alten Thürmen versehen, ist ein im Besitze des Deutschordens blühend gewordenes Städtchen, von welchem unser Bild rechter Hand die letzten Häuser hinter dem Hügel hervorragen läßt. Schon im zweiundzwanzigsten Regierungsjahre Karls des Großen schenkte ein Siegfried mit seiner Gattin Wonehild dem Kloster Lorsch die Villa Gundolnesheim und später kömmt es unter dem Namen Gundolnesheim vor. Schon frühe scheint eine angesehenere Familie hier säßig gewesen zu sein; später ward die Stadt Eigenthum des Deutschordens und demselben dieser Besitz von Kaiser Wenzel im Jahre 1398 bestätigt; er verblieb ihm auch bis zur Aufhebung des Ordens, da es denn mit der übrigen Umgegend an das Großherzogthum Baden kam. In seiner possirlich angestrichenen Kirche liegt neben einigen Ordensrittern der Bürger Balthasar Fuchs begraben, der sich einst im Bauernkriege ausgezeichnet hatte. Der Weinbau ist hier durch die Lage der Berge sehr begünstigt, und das Neckarufer hat ein überaus lachendes Ansehen. Unsere Blicke wenden sich indessen bald herauf zu der durch Alter dem Städtchen verschwiferten, epheumrankten Ruine

Hornack,

deren gezackte, von Schutt unterbrochene Thürme und Mauerzinnen, von unten herauf gesehen, wie halbausgebroschene Zähne aus dem Gebiß einer wilden und räuberischen Zeit aus dem gähnenden Schlunde der Vergangenheit in die Lüfte ragen. Die vorliegende Abbildung führt uns aber, um den Hinausblick auf die gegenüberliegende Burg Guttenberg gewähren zu können, in das Innere der Trümmer selbst und zeigt uns von diesen zur Rechten des Beschauers nur den stattlichsten und besterhaltenen Thurm der Ruine mit der Rehrseite sich rechts und links fortsetzenden Mauerwerkes, und zur Linken, glücklich verstreckt, das moderne Schloßgebäude, das jetzt den einzigen Wohnsitz von Hornack bildet und das von der Fronte gesehen, in seiner fensterreichen Regelmäßigkeit, blendend angestrichen, einen unangenehmen Contrast mit den zerfressenen Resten des Alterthums bildet.

Der Erbauer der alten Burg Horneck war, wahrscheinlich um's Jahr 1250, Konrad von Horneck, der mit seinem Sohne in der Burgkapelle begraben liegt. Die Familie, die schon vorher blühte, war eine Wohlthäterin des Collegialstiftes Wimpfen, und Werner, ein Bruder Konrads, erscheint als Probst zu Wimpfen und zu Speyer. Wimpfen pries seine Frömmigkeit und Freigebigkeit. Aber schon um 1274 ging die Burg Horneck mit dem zu ihren Füßen gelagerten Städtchen Gundelsheim in die Hände des Deutschordens über und auf der Burgkapelle zu Horneck stellte vor Zeiten ein Delgemälde den Eintritt Werners von Horneck (vielleicht des obengenannten) in den Orden und seine Uebergabe der Burg an diesen dar. Die mündliche Volksage erzählt, er habe dies gethan, als er sich, nach der frommen Sitte der Zeit, mit seinen Söhnen zu einem Kreuzzuge angeschickt. Die Tochter mußte über diesem heiligen Werke als Nonne nach Willigheim wandern und ein gebrechlicher Sohn im Elend zurückbleiben. Das Gemälde ist mit der Besitznahme des Schlosses durch die Krone Würtemberg spurlos verschwunden und mit ihm die Wappen des Gemäldes, die den einzigen Aufschluß über die Horneck'schen Familien, deren man dieses Namens fünf zählt, hätten geben können.

Horneck wurde nun von Zeit zu Zeit der Wohnsitz mehrerer Deutschmeister, deren Gebeine unter noch vorhandenen Grabsteinen in der Burgkapelle ruhen. Darunter war der ausgezeichnetste Jost von Venningen, ein gewandter Unterhändler und Friedensstifter, dessen sich der Pfalzgraf-Friedrich der Siegreiche in allerlei Händeln bediente. Unter ihm wurde die Burg Horneck einer der Hauptsitze des Deutschordens in Deutschland. Sein und seiner Nachfolger Grabsteine sind sehr schön gearbeitet; sie stehen aufrecht an die Wand gelehnt und geben der Kapelle ein ernstes Aussehen.

Die Burg stand in Blüthe bis zum Bauernkrieg. Da zog die aufrührerische Schaar auch gegen die Besitzungen des Deutschordens zu Felde; in Neckarsulm hatte sie frischen Mundvorrath gefaßt und rückte vor Gundelsheim, um den Deutschmeister zu belagern; dieser aber, ohne die Ankunft der Aufrührer in seinem Gebiete zu ahnen, war zufällig mit seinen besten Kleinoden und einem Theile seiner Angehörigen zu Heidelberg; seine Abwesenheit entflammte die Rachgier der Bauern noch mehr; Stadt und Burg war augenblicks in ihren Händen und nun schmelgten sie an den vorgefundenen Wein- und Kornvorräthen und verwandelten die Burg zu großem Theile in einen Schutthausen. Erst lange nach ihrem späterfolgten Abzuge wurde diese wieder in wohnlichen Stand gesetzt, aber es blickt uns jetzt aus ihrer verfallenen, steinernen Umzäunung das oben beschriebene moderne Schloß entgegen, das mehr Raum hat, als mancher königliche Ballast und die Wappen aller deutschen Ordensmeister und Ritter enthalten haben soll.

Hinter Horneck erhebt sich ein Kranz von Wäldern. Durch ein enges, tiefes Seitenthälchen führt der Weg zur nahen Wallfahrtskirche des heiligen Michael, die auf der Abdachung eines mit Reben bekränzten Berges steht.

Hier, wo jetzt der Dämonenbezwinger unter Traubenranken seinen kleinen Tempel hat, wurde vor sechzehn Jahrhunderten in dichtem Buchenwalde dem Besten und Größten Jupiter und der Königin Juno, derselben, die auf dem Aventinischen Berge zu Rom einen herrlichen Tempel hatte und als Länderbeherrscherin angebetet wurde, von römischen Kriegern geopfert. Beim Eingang in die Kapelle steht in einer Mauernische ein römischer Altar. Eine schüsselfartige Vertiefung, in der eine Oeffnung angebracht ist, scheint die Bestimmung gehabt zu haben, das Opferblut aufzufangen und wieder abfließen zu lassen. Auf der rechten Seite sind ein Hahn und ein Opferrmesser, auf der linken ein Krug, eine Pfanne und ein zweischneidiges Schwert eingehauen. Eine achtzeilige lateinische Inschrift sagt uns, daß es ein Votivaltar ist, den besagten Göttern Cajus Fabius Germanus, Beneficiar oder Befreiter des Consuls^{*)}, für sich und die Seinigen errichtet hat. An die Stelle der heidnischen Opferstätte trat frühzeitig das christliche Gotteshaus. Eine liebliche Sage knüpft sich an seine Gründung. Als die Ufer des Neckars noch Wildniß waren, lebte in der Gegend ein heidnischer Jüngling und seine Braut, welche Christin war. Diese, nach vergeblichen Versuchen ihren Verlobten zu bekehren, flüchtete in die Einöde, lebte unter den wilden Thieren, die von ihrem Jammer gerührt schienen und ihrer schonten, grub das Schicksal ihrer letzten Tage Bäumen und Steinen ein, und war nach einigen Jahren dahingewelkt. Eines Tages verfolgt der Heidenjüngling auf der Jagd ein Wild, das er nicht erreichen kann, bis an die Stelle, wo er einen Rasenhügel und in Baum und Stein gegraben die rührende Kunde von dem letzten Geschick seiner Geliebten trifft. Da warf er seine Götzen von sich, zog nach Worms zum Bischof und ließ sich taufen. Dann erbaute er aus Steinen und Holz eine Einsiedlerhütte auf diesem Berge, diente Gott und labte verirrte Wanderer. Zahlreiche Wallfahrten machten sich auf nach dem heiligen Manne. Endlich, als er alt und schwach geworden, pochte es in einer stürmischen Regennacht an seiner Zelle. Ein hoher Pilger trat herein. Der Greis zündete schnell ein Feuer an, die Kleider des Durchnähten zu trocknen, setzte ihm Speise vor und warf sich selbst auf die Knie, sein Abendgebet zu verrichten. Da verklärte sich vor seinen Augen der Pilger zum milden Todesengel, der ihm Gottes Friedensgruß brachte und die Stirne des Betenden küßte, daß die Worte auf den Lippen erstarben und er zum sanften Schlummer niedersank. An der Stelle, wo sein Siedelhaus gestanden, erhob sich seiner Bekehrung zu Ehren die Kapelle Sanct Michaels des Satansüberwinders.

G u t t e n b e r g .

Zu unserm Bilde zurückgekehrt werfen wir nun zwischen dem alten und

*) B. Cos. was nicht, wie irrtümlich-komisch erklärt wurde, bis Consul heißt.



THE TOWER OF THE BISHOP OF BATH AND GLOUCESTER

THE NEW YORK
PUBLIC LIBRARY

AD. 97. 1
11. 12. 70

neuen Gebäude der Burg Horneck einen Blick über den Neckar auf das Dorf Neckarmühlbach und die zwischen zwei Waldbergen auf einem niedrigen Hügel mit gedecktem hohem Thurm und bewohnbarem Schlosse hoch in die Lüfte steigende Burg Guttenberg. In dem freundlichen Dorfe Neckarmühlbach selbst verdient die hohe heitere Kirche einer Erwähnung, deren lustige offene Räume den Eindruck der freien Natur machen. Auf einer Steinplatte findet man hier eine knieende Familie ausgehauen. Es ist einer der Dynasten von Weinsberg mit seinem Hause, der erste Erbauer der Kirche. Ein Konrad von Weinsberg, nachmals berühmter Erzbischof zu Mainz, baute zunächst am Fuße seiner Burg 1393 die Eucharistiekapelle, deren Aeußeres unscheinbar ist, in deren Innerem aber der Kunstfreund zwei sehr alte, schön verzierte Altäre trifft, über deren einem ein Spizbogen, dem andern ein arabischer Bogen sich wölbt. An einem derselben ist das Schnitzwerk von Werth. Das Wichtigste aber sind die altdeutschen Gemälde, die sich auf den vier Flügelthüren der beiden Altäre, außen und innen, befinden, die jedoch leider ihrer Zerstörung entgegengehen. Auf einem gemalten Tabernakel liest man die Jahreszahl 1492. Die kleine Kapelle ist von einem Friedhof umgeben.

Der Weg zu der Anhöhe, auf welcher die Burg Guttenberg ihre Schwestern Horneck und das Stammschloß Ößens von Berlichingen, den weiter unterhalb am Neckar liegenden hochgethürmten Hornberg begrüßt, ist etwas steil, aber der Berg selbst nicht so wild und felsig, sondern überall mit Fruchtbäumen bepflanzt und mit Rasen bedeckt. In weitem Umkreise zieht sich der Weg auf bequemen Stufen bis an's Burgthor. Dann erst gelangt man zwischen einer Masse von Ruinen durch fünf sehr starke Thore in den innern Burgraum, der das neuere Gebäude enthält, das weit in die Gegend hinausguckt. Die Burg ist sehr fest, mit vielen zum Theil wohl erhaltenen, gegen die Waldseite von Epheu zum Theil ganz verdeckten kleinern Thürmchen versehen, aus deren Mitte himmelan der hohe Thurm sich erhebt, der die Burg auch auf unserer Abbildung auszeichnet. Das neuere Gebäude ist nach dem Walde zu ebenfalls mit Epheu so überwachsen, daß kaum noch die verschlossenen Fensterläden Raum haben. Aus diesem Bau hat man den freien Ausblick auf Horneck, Hornberg und das Weinhaus der kleinen Michaelskapelle mit dem reizendsten Niederblick in's Neckarthal.

Namensursprung und Alter dieses Schlosses liegen im Dunkeln. Einer Familie des Namens Guttenberg verdankt es schwerlich seine Entstehung. Der Anblick der Burg lehrt, daß ihr Alter über die schriftlichen Nachrichten, die wir von ihr besitzen, hinaufreicht. Sie war ehemals Reichsgut, wurde 1330 von Kaiser Ludwig an seinen Brudersohn, den Pfalzgrafen Rudolph verpfändet; erscheint dann auf einmal im Besitze der Herren von Weinsberg als Lehen von Worms (1393), und mehre Dörfer bilden nun ihr Zubehör. Einen Antheil an der Burg — wie, weiß man nicht — besaß einst auch Wolf von Wunnenstein, der gefürchtete Feind Graf Eberhard des Greiners

von Württemberg, derselbe, von welchem Uhlant im „Ueberfall im Wildbad“ singt:

Da kommt ein armer Hirte in athemlosem Lauf:
 „Herr Graf! es zieht 'ne Rotte das un're Thal herauf.
 Der Hauptmann führt drei Beile, sein Rüstzeug glänzt und gleißt,
 Das mir's wie Wetterleuchten noch in den Augen beißt.“

Und Eberhard erwidert:

„Das ist der Wunnensteiner, der gleichend Wolf genannt,
 Gib mir den Mantel, Knabe! — Der Glanz ist mir bekannt,
 Er bringt mir wenig Wonne, die Beile hauen gut, —
 Bind' mir das Schwert zur Seite! — der Wolf der lechzt nach Blut!“^{o)}

Nach dem Jahr 1427 empfing Konrad von Weinsberg vom Bischof Friedrich von Worms das Schloß „Gudenburg“ (Guttenberg) nebst mehren Dörfern zu Lehen. Aber der Aufwand dieses stolzen Reichserbkämmerers verschlang sein Gut, seine Wittve verkaufte das ganze Besitztum um 6000 rheinische Gulden an den reichen Hans von Gemmingen, der eine Landgräfin von Steinach zur Frau hatte, und von nun an trug diese Familie die Burg von Worms zu Lehen. Der reiche Hans war von so starkem Gliederbau, daß er einst an Einem Tage von Amberg in der Oberpfalz bis nach Neuenfall am Kocher ritt und Abends noch einem Jagen und Wettlaufen beizwohnte.

Bei dem Hofgerichte, das Friedrich der Siegreiche zu Heidelberg im Jahr 1462 abhielt, erschien Hans von „Gudenburg“ als ein Doctor beider Rechte, ein Mann, der — wie sein Namensverwandter Reinhard von Gemmingen in seiner Chronik sagt — zu allen Sätteln gerecht war, reuten und reden konnt', Freunden bei Verträgen diente; gab einen Schützen ab und einen Streiter, und lag trotz seines großen Reichthums doch nicht auf der Bärenhaut bis in sein achtzigstes Jahr.

Bei der Gütertheilung von 1518 unter Pleicards von Gemmingen Kinder fiel die Burg an Dietrich von Gemmingen, den edeln Geistesverwandten der Sickingen und Verlichingen. Er ward unsterblich durch seine Anhänglichkeit an die Sache der Reformation. Zu einer Zeit, als das offene Bekenntniß der neuen Lehre, besonders in der Nähe Mainzischer und Deutschordenscher Besitzungen, nur Gefahr bringen konnte, hub er dem Freunde Luthers, Erhard Schnepf, welcher Prediger zu Weinsberg war, einen Sohn aus der Taufe, und als derselbe aus jener Stadt vertrieben ward, fand er bei Dietrich von Gemmingen, der sich von ihm in der Mühlbacher Kapelle das reine Evangelium predigen ließ, ein glückliches Asyl. So ward er der erste Edelmann im Ranton Kraichgau, der öffentlich der Sache Luther's beitrug. Er starb auf seiner Burg im Jahr 1526, wo er auch begraben liegt, und

^{o)} Uhlant's Gedichte. X. 432.

Schneppf, der indessen nach Wimpfen berufen wurde, hielt ihm eine rührende Leichenrede.

Dietrichs Bruder, Wolf von Gemmingen, war als Bekenner nicht weniger muthig. Als Karl V. im schmalkaldischen Krieg ihn mit mehren Edel-leuten nach Heilbronn berief und sie persönlich aufforderte, der neuen Lehre zu entsagen, trat Wolf hervor und antwortete: „Es würd' mir leid thun, meinen Kaiser, der nächst Gott mein oberstes Haupt ist, zu betrüben; doch wollt' ich solchs noch eher thun, denn Gott erzürnen.“ Von diesem Wolf sagte das Sprüchwort, „sein Hals sei krumm, aber sein Gemüth schlicht und eben.“ Dietrichs Sohn, Philipp, wohnte nach seinem Vater auf Guttenberg. Er war ein guter Mathematiker, reich an Instrumenten und Büchern, die nach seinem Tode an die Landschaben von Steinach und von da vielleicht in die Heidelberger Bibliothek übergegangen sind. Nachdem er lange Zeit der Pfalz gedient, zog er sich zu der Wissenschaft und ritterlichen Spielen auf seine Burg zurück, hielt eine seinem Reichthum angemessene Dienerschaft und einst auf der Burg ein festliches Turnier. Nach seines kinderlosen Sohnes Tod ging die Burg auf väterliche Verwandte über, die meist in der Mühlbacher Kapelle begraben liegen. Bis auf den heutigen Tag ist diese edle Familie im Besitz der Burg, deren protestantische Geschichte gegen die strengkatholischen Annalen des gegenüber in Trümmern liegenden alten Horncks einen Gegensatz bildet, dem die Gestalt beider Schlösser entspricht.

Auf dem Wege neckarabwärts begegnet der Wanderer noch mancher Seltenheit und Schönheit, die hier zwar unabgebildet bleibt, aber doch nicht unerwähnt bleiben darf. Das freundliche Dorf Hasmersheim, vom nahen Neckar oft durch gefährliche Ueberschwemmungen heimgesucht und doch schon seit Karl dem Großen bestehend, sendet seine Schiffer rheinabwärts bis nach Holland. Der nahe „Hünenberg“ ist dem Alterthumsforscher wie dem Mineralogen merkwürdig; sein Gyps wird weit und breit verführt.

Der thurmreiche Hornberg ist durch Götz von Berlichingen, der ihn schon 1516 erkaufte, berühmt geworden. Hier verbrachte der Mann mit der eisernen Rechten den heitern Abend stürmischer Tage, schrieb seine Lebensgeschichte und starb, wie wir schon erzählt, im höchsten Lebensalter. Nach mancherlei Besitzern kam die Burg an das Geschlecht der Gemmingen. Sie ist aus Muschelskalk gebaut; die Thorbogen, die geschmackvollen Thür- und Fenstereinfassungen aber sind aus Keupersandstein gearbeitet.

Das anmuthig gelegene Dörfchen Hochhausen bewahrt ein alterthümliches Denkmal, die Kapelle der heiligen Notburga, mit Bildern aus dem Leben der Heiligen, die zum Theil von hohem Werthe sind. In geringer Entfernung ist die Grotte dieser Jungfrau, die von einem schwermüthigen Echo besetzt wird. Notburga war, der Sage zufolge, die Tochter des Frankenkönigs

Dagobert, der, auf dem Hornberg gelagert, das Reich gegen die Wenden beschirmte. Von einem abtrünnigen Franken, Samo, dem Führer der feindlichen Wenden, zur Gemahlin begehrt und an den Haaren herbeigeschleppt, verweigerte sie dem Feinden ihre Hand und unter dem Gebet mit dem Schwerte von ihm bedroht, entfloh sie auf's jenseitige Neckarufer, wohin ihr eine von ihr längst gezähmte Hirschkuh nachfolgte. Von diesem treuen Thiere wurde sie aus der Schloßküche ihres Vaters gespeist, bis der Küchenmeister die Hindin entdeckte und ihr folgend, auch dem König Dagobert den Weg zu seiner Tochter Zufluchtsstätte zeigte. Dieser ergriff die Widerstrebende, sie mit sich heimzuziehen, aber ihr Arm löste sich vom Leibe und blieb in seiner Hand. Entsetzt entwich Dagobert. Die Jungfrau heilte das Kraut, das ihr eine Schlange herbeibrachte. Den König trieben die Qualen des Gewissens aus der Gegend. Das Volk entdeckte die Heilige und ward schaaarenweise von ihr bekehrt. Sie lehrte es auch die Künste des Frankenlandes, den Boden bauen und mit Reben bepflanzen. Einst, als die Aernte reif war, sprach sie, auch meine Aerntezeit ist gekommen, und bald darauf starb sie. Ihrem letzten Willen gemäß ward ihr Leichnam auf einem Stierbespannten Wagen in's Feld geführt; und wo dieser still stand, beerdigt. Darüber erhebt sich das Kirchlein zu Hochhausen und in der Grotte steht ihr steinernes Bild, ein alt einfältig Werk aus grauer Zeit.

Nach dem hübschen Städtchen Neckarelz und mehren Dörfern erscheinen die Ruinen Dauchstein und Minneberg, die letzte durch eine rührende Sage verherrlicht. Minna, die einzige Tochter des Grafen von Hornberg, dem Ritter Edelmut heimlich verlobt, floh, einem verhassten Ehebund auszuweichen, mit einer Dienerin in schweigender Nacht auf einem Nachen über den Neckar und lebte sieben Jahre lang verborgen in einer Fessenspalte, von der Dienerin genährt und, als langer Kummer sie in der Blüthe ihrer Jahre hinwegraffte, auch begraben. Um diese Zeit kehrte Edelmut aus dem heiligen Lande, wo er unter Bouillon gefochten, zurück und suchte die verlorne Geliebte vergebens. Der Zufall führte ihn in diesen Forst und das Bellen der Hunde in die Kluft, wo er von der überlebenden Dienerin Minna's Geschick erfuhr. Er erbaute auf dem majestätischen Berge die Trümmer, die der Wanderer noch bewundert.

Das Schwalbennest bei Neckarsteinach.

Der geschlängelte Neckarfluß nähert sich mit seinem rechten Ufer dem Obenwald auffallend bei Neckargerach und erhält jetzt auch auf der linken Seite hohe Gebirge zur Begränzung. Damit fangen die romantischen Partien des herrlichen Thales an, und in diesen gewundenen Bergschluchten, durch welche der Fluß oft einen vom Auge kaum erwarteten Ausgang findet, schei-



1848

View of the Castle of St. Peter, near the town of St. Peter, in the mountains of the Tyrol.

View of the Castle of St. Peter.

THE NEW YORK
PUBLIC LIBRARY

J. LENOX AND
T. TILDEN FOUNDATIONS

nen sich die zahlreichen Burgtrümmer, die nur bald aus der Tiefe emporlauschen, bald aus der Höhe herabschauen, erst recht zu Hause zu fühlen. Den Reisenden, die auf dem Dampfschiffe diese Gegenden durchschneiden, bietet sich hier ein Wechsel von Ansichten dar, wie sie ihn nur am Rhein wieder finden. Dem freundlichen Neckargerach gegenüber, hinter dem Dorfe Guttenbach, blickt an dem schroffen Hange eines dicht mit Buchenwald überwachsenen Berggipfels noch immer das röthliche Gemäuer der Minneburg hervor. Eine Stunde später zeigt sich auf der rechten Seite auf einem mächtig emporragenden Felsen, der den unten stehenden zerstreuten Hütten des armseligen gleichbenamten Dörfchens jeden Augenblick den Untergang zu drohen scheint, die Burg Zwingenberg, ein vollständiges Merian'sches Bild eines wohl-erhaltenen Edelstüzes aus dem fünfzehnten Jahrhundert, wo über zwei sechzig Fuß hohen starken Mauern noch fünf wohlgedeckte Thürme hervorragen und ein geräumiges Innere von Burgwohnungen einschließen. Hier führte das Geschlecht der Zwingenberger im vierzehnten Jahrhundert ein verwegenes Leben. Ihre Feste wurde darum von Kaiser- und Reichswegen gebrochen. Die Burg, 1384 wieder aufgebaut, jetzt ein badisches Jagdschloß, ist im guten Stande. Im badischen Revolutionskriege im Sommer 1849 mußte die Reichsarmee hier einen Uebergang über den Neckar gewinnen, und es wurde in einer Nacht von den heftigen Pontonieren unter der Leitung des preussischen Majors Duednow die 110 Fuß lange Brücke gebaut. Dieß war ein wahrhaftes Kunststück; denn es war nirgends weniger Material zu einem solchen Baue, über den Bagage, Artillerie und Kavallerie hinziehen sollten, vorzufinden, als gerade hier. Man bedurfte kräftiger Tragbalken, aber woher sie anders nehmen, als indem man eines der Häuser in Zwingenberg abreißen ließ. Als sich endlich der Major Duednow dazu entschließen mußte, und er Hand anlegen lassen wollte, jammerte die Familie des Hausbesizers so sehr, daß es sein Herz nicht überwinden konnte, solches den armen Zwingenbergern zu thun. Er traf die Auskunft, daß er das Amthaus, in dem zugleich die Schule war, dessen Abbruch am wenigsten drückend für den Einzelnen wurde, da entweder der Staat oder die Gemeinde seine Herstellung besorgen mußte, niederreißen ließ. Die Zwingenberger waren über diese Menschenfreundlichkeit ganz glücklich, und so bekam man denn die ersten Brückenbalken zu der Schiffsbrücke, die in wenigen Stunden geschlagen war, und über welche der Uebergang ohne alle Hindernisse vor sich ging.

Von jetzt an nimmt die Neckarfahrt einen düstern Charakter an; mächtig emporsteigende Berge, mit den dichtesten Wäldern bekleidet, engen den Fluß so gewaltig zusammen, daß es kaum möglich erscheint, durchzubringen. Auf dem linken Ufer ragen mit ihren rothen Mauern die Trümmer der Burg Stolzeneck hervor; nach einer starken Krümmung begrüßt uns das zur Linken gelegene Dörfchen Neckarwimmersbach, endlich erscheint am äußersten Ende eines von Bergen eingefassten Halbzirkels das Städtchen G e r s b a c h

in schöner baumreicher Gegend, dessen Seitenthäler tiefe Blicke in den Odenwald thun lassen und oberhalb dessen dorthier der forellenreiche Samelsbach in den Neckar fällt. Von hier aus dürften die Römer in den Odenwald eingedrungen sein. Bald schließt sich das Thal wieder und nimmt einen schauerlichen Charakter an; die Waldberge, die hier einem Hochgebirge anzugehören scheinen, werden ganz unbewohnt, bis nach einer Fahrt von zwei Stunden die Aussicht wieder freier wird, die Ershheimer Kapelle mit schönen behauenen Thurm und Begräbnissen der Herren von Hirschhorn und das schöngelegene Städtchen Hirschhorn mit seiner stattlichen Burg zum Vorschein kommt, deren Dynasten schon 1232 erscheinen und im fünfzehnten Jahrhundert erlöschen.

Da, wo jetzt das Gebirge zurückweicht, kommen aus einem Thale des Odenwaldes die Lar und der sischreiche Finkenbach, die vereinigt sich in den Neckar ausgießen. Die Gegend wird hier flacher und charakterloser, bis man die jetzt allmählig eingehende Beste Dilsberg, bis in die jüngsten Zeiten ein Staatsgefängniß, zur Linken hat, deren Bergkegel nicht allzusteil vom Ufer in die Höhe steigt. Wo das Neckarthal nördlich einbiegt und abermals einen offenen Halbkreis bildet, spiegelt sich am äußersten Ende das Städtchen Neckarsteinach am Fuße mächtiger grauer Felsen im Strome, und auf bedeutenden Höhen liegen vier mächtige Schwesterburgen, die Sise der Landtschaden von Steinach, in nicht großer Entfernung von einander. Wir haben die äußerste und älteste, im Munde des Volkes das Schwabenneß, mit ihrem Taufnamen Schadeck genannt, für unsern Bilderreigen ausgewählt.

Von unten auf war das alte Raubneß unzugänglich, denn es liegt am höchsten von allen vieren über dem schwindelnd steilen Absturze eines Steinbruches, wie verwachsen mit seinen Sandsteinen. Wer von seinen Zinnen herabschaut, fürchtet senkrecht in den Fluß zu stürzen, wer zu ihnen emporblickt, glaubt die ganze Steinmasse auf sich herabstürzen zu sehen. Das Ganze scheint fast mehr gewachsen als gebaut zu sein, auch der Lage und dem unbedeutenden Raume nach zu urtheilen, eher nur zur Warte gedient zu haben. Um auf der schroffen Abdachung des Berges nur Raum zu gewinnen, mußte in den Felsen eingehauen werden; so in schiefwinkligem Parallelogramm an die Rippen des Berges geschmiegt, kehrt die Burg dessen stumpfe Winkel gegen den Neckar hinaus und zeigt hier doppelte Mauern; von Süden und Norden hat sie zwei Eingänge, deren erster das Hauptthor bildet. Auf den beiden hinteren, dickeren Mauern ragen zwei runde Thürme, Mastkörben gleich, in die Luft; der innere Hofraum ist kaum dreißig Fuß tief; von Burgverließ, Brunnen, Kapellen, Jahreszahlen keine Spur. Nur Salamander, Ottern, Raubvögel und ein seltsamer Uler, der den Weg nach Weinsberg noch nicht gefunden hat, hausen in der engen Oede, hinter welcher der Berg sogleich wieder in steiler Felsenwand emporsteigt.

Der alte Kauz, der hier Geister sieht, ist in der Christnacht geboren und rühmt sich der Abstammung aus einer alten sächsischen Königsfamilie. Ihm ist eines Abends in der Burg die junge Pfalzgräfin, die der alte Landschaden vor fünfhundert Jahren vom Schlosse zu Heidelberg geraubt hat und wegen seine Burg gebrochen worden ist, mit ihren zwei Schwestern, alle drei mit Atlaskleidern prächtig angethan, erschienen. Er zeigt bei Beschreibung derselben eine köstliche Phantasie und viel Kenntniß der alterthümlichen Kostüme. Auf einer Mauerspitze der Burg sah er die Geister sitzen, aber da er auf sie zugehen wollte, sind sie ohne Spur verschwunden; nur ein goldener Ring, im Grase schimmernd, blieb von der Erscheinung übrig. Der arme Mann hob ihn auf und verkaufte ihn später. Er darf hier sein Gärtchen bauen und hat dafür die Obliegenheit, das alte Nest sauber zu halten. Dieser närrische Burgvogt hat eine so interessante Figur, einen Kopf so voll von Geistergeschichten, daß unser Künstler sich die Mühe nahm, ihn zu zeichnen und ihn auch auf unserm kleinen Wilde nicht fehlen ließ.

Die Bauart der Burg gehört einem früheren Alter an als die Urkunden des Geschlechts. Die ganze Umgegend war ein Geschenk fränkischer Könige an das Bisthum Worms; von ihm trugen die Ritter von Steinach, die in der Mitte des zwölften Jahrhunderts aus Sachsen hierher gezogen, Besitzungen zu Lehen, die bald ihr freies Eigenthum wurden. Schadeck scheint ihr ältester und erster Besitz, und der erste Besitzer der Burg Schadeck scheint Bligger von Steinach gewesen zu sein, der nach einer Urkunde des Bischofs Burkhard von Worms vom Jahr 1142 die Stelle, auf welcher das Kloster Schönau im Odenwald erbaut worden, von Graf Boppo von Lauffen zu Asterlehen getragen. Sehr schnell breitete sich dieses Geschlecht aus und gehörte zu einer der kräftigsten und angesehensten Ritterfamilien der deutschen Vorwelt. Konrad von Steinach bestieg im Jahr 1150 den bischöflichen Stuhl von Worms, ein Mann, der bei König Konrad und seinem Nachfolger Friedrich stets in hohen Ehren stand. Noch in späteren Jahren nahm er eine Sendung seines Königs an den griechischen Hof an, starb aber auf diesem Zuge im Angesicht von Tyrus, wo er auch begraben ward. Bald theilte sich die Familie in eine dritte Linie, die den Namen der Harfenberge annahm. Sollte der Minnesänger Bligger von Steinach (Maness. I, 177.) der Gründer derselben sein, und von ihm die Harfe in dem Wappen herrühren, die nachher, sowie den Namen Bligger, auch die Landschaden von Steinach usurpirten, deren erste Stammglieder Bligger und Hartwig (zwischen 1286 und 1300) sind, während die alten Steinache ebenfalls um diese Zeit ausstarben?

Jener Minnesänger Bligger von Steinach spricht von einer schönen Frau am Rheine; eine Erinnerung an Saladin macht glaublich, daß er den Orient gesehen und Kreuzfahrer gewesen.


Mit dem Anfange des vierzehnten Jahrhunderts erscheinen, einem unruhigen Familiengliede zu Ehren mit dem Schelnamen gezeichnet, die „Lands-

schaden von Neckarsteinach“, die ein geköntes Greifenhaupt auf einer Harfe im Wappen führten. Unter Konrad von Landschaden erwarb die Familie reiche Besitzungen, aber Schadeck verkaufte sie (1335) um vierhundert Pfund Heller an die Stifter Mainz und Worms. Im Jahr 1350 zum offenen Kaufe geworden, ward sie 1428 verpfändet und der Besitz der schon verödeten Burg wanderte als Lehen von Hand zu Hand.

Von diesem Schwalbenneste führt ein schmaler Fußpfad zu einer andern der vier Landschadensburgen, zu der auf dem Niegelsberge ebenfalls sehr malerisch gelegenen Hinterburg, mit freierer Aussicht nicht nur in's Neckarthal, sondern auch in das einsam wilde Thal von Thbnau, dessen schmale Bergschlucht sich durch Felsen hinein windet, während das Flüsschen Steinach dem Neckar zufließt. Von innen eng, von außen stark befestigt, war sie auf der Hinterseite von einem tiefen, in Felsen gehauenen Graben geschützt, hatte von der Neckarseite her eine Zugbrücke, doppelte Ringmauern mit vorspringenden Gethürmchen, in der Mitte einen starken, jetzt die Haupttrüme bildenden Thurm. Auch hier finden sich keine Denkmäler. Schon im Jahr 1341 war sie baufällig und 1541 und 48 kam sie als Speyer'sches Erblehen ganz an die Landschaden von Steinach, von welchen sie der Bischof von Speyer um 1750 wieder an sich zog und bis 1803 behielt.

Nach wenigen Minuten gelangt man von der Hinterburg auf einem Waldpfade weiter herab zur Mittelburg, der geräumigsten von den vier Burgen, die im Jahr 1836 ganz in wohllichen Stand gesetzt wurde. Auf dem reizenden Vorplatze der inneren Burg genießt man von einem von der Fassade mit ihren schönen Bogengängen sich hinziehenden freien Raume aus die schönste Aussicht rechts und links auf die Schwesterburgen, hinab in's Dorf und auf den gewundenen Neckarstrom und hinüber auf den steilen Dilsberg. Das Innere der Burg war im Jahr 1700 die Wohnung des Fürstbischofs von Speyer und wurde von seinem neuesten Besitzer von Dorch alterthümlich ausgestattet. Steinach'sche Familienurkunden erwähnen der Burg schon früh. Bei dem Erlöschen des ältesten Geschlechts fiel sie den Erbtöchtern zu und im sechzehnten Jahrhundert kam sie ganz an die „Landschaden“. Nach dem Aussterben dieses Mannsstammes, welcher sie ganz zum Hauptstüße gemacht hatte und die andern Burgen darüber verfallen ließ, wurde sie, als Lehen von Worms und Mainz, Sig der Metterniche (nicht des jetzt blühenden Zweiges); nach ihrem Aussterben (1753) fiel sie wieder an Worms und Speyer, in deren Rechte (1803) Hessen-Darmstadt eintrat.

Durch zwei Gärten nähern wir uns auf breitem Wege der Vorderburg, der ödesten von allen. Ueber dem Thore steht das Wappen des Erneuerers der Burg, die Harfe und die Jahreszahl 1568. Epheubewachsene Mauerreste umgeben das Ganze, und an den festen viereckigen Thurm schließt sich ein unregelmäßiges Wohngebäude mit morschem Dache an. Der ältere Theil der Burg war schon im vierzehnten Jahrhundert baufällig; im fünfzehnten Jahr-



Geogr. Anst. Leipzig

W. 20 245 f. 36. P. 16

Fr. 36. F. 16. 16

THE NEW YORK
PUBLIC LIBRARY

BOOK AND
PERIODICALS

hundert wurde sie Erblehen der Landschaden. Jetzt schützt sie ein Privatmann vor dem gänzlichen Untergang.

Am Fuße des Berges, der die vier Burgen trägt, dehnt sich das freundliche Dorf Neckarsteinach mit vielen Fischerwohnungen und Schiffernachen den Neckar entlang. Die Kirche bewahrt viele Grabsteine der Landschaden. Der älteste und schönste trägt die einfache Umschrift: 1369 in. die. Sancti Michael' o' (obiit) Ulricus Lantschad. Miles. Es ist eine alte Rittergestalt mit vor sich gesenktem Schwerte. Zwei Engel halten ihm ein Kissen unter das Haupt, ein Bild der Ruhe; zu seinen Füßen schmiegt sich ein Hund, das Bild der Treue; zur Rechten hat er die Harfe, zur Linken einen gekrönten Heidenkopf. An diesen Ulrich knüpft sich die Volksfage von der Entstehung der Landschaden. Sein Vater, Wligger von Steinach, war wild wie die Gegend, die er bewohnte, sein Herz hart wie der Felsstein, auf dem er nistete. Kaiser Rudolph von Habsburg hatte verordnet, „daß Niemand eine Burg haben solle, es geschehe denn ohne des Landes Schaden.“ Aber Wligger, von Mord und Raub lebend, war der Schrecken der ganzen Gegend, der Landschaden. Vom Kaiser vor Gericht gezogen, blieb er auf seiner unzugänglichen Burg, bis Nacht und Übernacht über ihn ausgesprochen ward und er keinen Weg mehr sicher betreten konnte. Die Ruhe war dem wilden Raubritter unerträglich und eines Morgens ward er entseelt im Burghofe liegend gefunden. Sein Sohn Ulrich Landschade von Steinach hatte den Unnamen des Vaters, aber nicht sein böses Gemüth geerbt. Des Vaters Sünden zu büßen und sich mit Kaiser und Reich zu versöhnen, nahm er das Kreuz und zog gegen die Saracenen. Er half Smyrna belagern und erobern, vernichtete einen dreimal stärkern Haufen Feinde, hieb endlich dem Sultan, in dessen Hoflager er sich verkleidet eingeschlichen hatte, den Kopf ab und brachte die Beute zu seinem jubelnden Heere. Jetzt bestätigte ihm der Kaiser feierlich seine Ritterwürde, verlieh ihm seinen bisherigen Schimpfnamen „Landschaden“ als ritterlichen und ehrlichen Geschlechtsnamen und gestattete ihm, den Kopf des erlegten Feindes als Helmszierde im Wappen zu führen.

In einer kleinen Stunde gelangt man von dem Dorfe Steinach nach dem Städtchen Neckargrund, das, von der üppigsten Vegetation umgeben, an der Einmündung des tiefen, köstlichen Thales liegt, welches uns auf der beschatteten Straße ober dem sonnigen Fluß zur herrlichen Mauerkrone dieser gesegneten Gegend führt, zur Stadt und Ruine Heidelberg.

Heidelberg.

HEIDELBERGA DELETA — das vernichtete Heidelberg — diese Umschrift erhielt, auf den Vorschlag Voiseau's, die Rehrseite einer Münze, durch welche Ludwig XIV. im Jahr 1693 das Werk der Bosheit den Zeitgenossen als eine Heldenthat verkündigen wollte. Mit welchen Empfindungen des Ab-

scheues und Nationalhasses mußte der Anblick der rauchenden Trümmer vor bald anderthalb Jahrhunderten ein deutsches Herz erfüllen! Keine kriegerische Maßregel hatte zu jenen Verwüstungen gezwungen; der Plünderung der Stadt, der Zerstörung des Schlosses, das keinen militärisch wichtigen Punkt mehr darbot, lag nichts als Rachsucht zum Grunde. Kurfürst Friedrich III. von der Pfalz hatte vor der Schwelle und in den Sälen seiner Hofburg den König Heinrich III. von Frankreich als Herzog von Anjou einst seinen Unwillen über die Gräuelt der Bartholomäusnacht empfinden lassen und den fürstlichen Gast einem Gemälde gegenüber geführt, das die Ermordung des Admirals Coligny darstellte. Ein Jahrhundert vermochte nicht das Andenken an die erduldete Schmach auszulöschen und Ludwig XIV. machte dem unverföhllichen Grolle mit der Brandsackel Luft. Er ahnte wohl nicht, daß das Andenken an diese Unthat durch die Herrlichkeit der Ruine bald überstrahlt werden und daß die Pracht jener Trümmer den Glanz seines eigenen Stammes überleben würde. Wer denkt jetzt noch beim Anschauen dieser nur halb versunkenen Herrlichkeiten an die Motive ihrer Verwüstung; wer, wenn er die Riesenglieder der Heidelberger Ruine aus dem lachendsten Gebirgsthale Deutschlands zum erstenmal aufsteigen sieht, könnte mit einem andern Ausdruck als dem der Bewunderung und des Entzückens ausrufen: Heidelbergae deleta! . . .

Auch war es des Himmels Wille, daß die Ruine in unverkümmerter Schönheit als solche fortbestehen sollte. Nach der gedoppelten Verwüstung durch die Franzosen (1689 und 1693) rührte dreißig Jahre lang keine Menschenhand an sie. Endlich, als Karl Philipp in Heidelberg sein Hoflager hatte (1718—1722), versuchte man es, die Baue wieder wohnlich zu machen; aber Karl Theodor besuchte das Schloß erst im 22sten Jahre seiner Regierung. Damals (1764) wurde auf dem Schlosse banquetirt und das Riesensaf, das um 1750 wieder gefüllt worden war, angestochen. Schon war die neue Einrichtung eines der Balläste angeordnet, da entzündete und zertrümmerte in der Nacht nach Anwesenheit des Kurfürsten ein herabfahrender Blitzstrahl, was der Zerstörung durch den französischen Mordbrenner Melac entgangen war; und bis auf wenige Gebäude des Innern wurde Alles in Asche gelegt.

In solcher Gestalt erhebt sich die Ruine seit 72 Jahren aus der üppigen Vegetation, mit welcher Natur und Kunst sie umgeben hat. Statt uns in Schilderungen zu versuchen, lassen wir einen unsrer größten Dichter den Eindruck wiedergeben, den diese in ihrer Art einzigen Trümmer in dem Beschauer hinterlassen. Bei dem ersten Anblicke so ausgedehnter Baulichkeiten kann man zweifeln, ob man wirklich Ruinen vor sich habe und nicht noch wohnliche Balläste.

Es scheint ein Schloß — doch ist es keines,
 Du siehst vom hohen Bergedrüken
 Es stolz im Sonnenstrahle blicken,
 Mit Thürmen und mit Zinnen prangen,
 Mit tiefem Graben rings umfassen,

Voll Heldenbilder aller Orte,
 Zween Marmorlöwen an der Pforte:
 Doch drinnen ist es öb' und stille,
 Im Hofe hohes Gras die Fülle,
 Im Graben quillt das Wasser nimmer,
 Im Haus ist Treppe nicht, noch Zimmer;
 Ringsum die Epheuranfen schleichen,
 Zugvögel durch die Fenster streichen.
 Dort saßen mit der goldnen Krone
 Voreinst die Herrscher auf dem Throne;
 Von dortaus zogen einst die Helden,
 Von denen die Geschichten melden.
 Die Herrscher ruh'n in Gräberhallen,
 Die Helden stob im Kampf gefallen;
 Verhallet war der Burg Getümmel,
 Da fuhr ein Feuerstrahl vom Himmel:
 Der reiche Schatz verging in Flammen,
 Gemach und Treppe fiel zusammen.
 Inwendig ward das Schloß verheeret,
 Doch außen blieb es unverfehret.
 Sobald erlosch der Edeln Orden,
 Ist auch ihr Haus verödet worden.
 Doch wie noch die Geschichten melden
 Der Herrscher Namen und der Helden,
 So sieht man auch die Thürm' und Mauern
 Mit ihren Heldenbildern dauern.
 Auch wird noch ferner manch' Jahrhundert
 Das hohe Denkmal schau'n verwundert
 Und jenes Schloß auf Bergedrüden
 Verklärt in Sonnenstrahl erblicken. *)

Stadt und Schloß Heidelberg liegen in dem engen Thale, in welches hier, wenige Stunden vor seiner Mündung, der Neckarstrom, einem ungeheuren Waldbache ähnlich, durch die hohen Granit- und Sandsteinwände, links des großen, rechts des kleinen Obenwaldes, hineingezwängt wird; die Stadt so tief, daß sie des Schauspiels der aufgehenden Sonne entbehren muß; das Schloß am Fuße des Königsstuhles, des erhabensten Berges nächster Umgegend, auf Granitfels, 613 Fuß über dem Meere, 313 über dem Flusse. Das sich zersehbende granitische Gestein ist dem Pflanzenwachstume besonders günstig; daher die prächtigen Gruppen kraftvoller Bäume und der wohlthuende Wechsel mannigfaltiger Schattirungen von Laub- und Nadelholz; der Epheu gedeiht auf dem Schlosse mit seltener Ueppigkeit; große Trümmermassen der alten Befestigung werden von Epheu umschlungen und gleichsam zusammengehalten. Zunächst über dem Schlosse grünen saftige Kastanienwälder und in dem ganzen

*) Uhl and, die drei Schlösser. Gedichte, Xte Aufl. S. 337. Der Leser wird bemerken, daß nur die Hauptzüge dieser Schilderung vom Heidelberger Schloß entlehnt sind.

Thale ist die Vegetation des Nordens und des Südens zauberisch in einander verwoben.

Doch versetzen wir uns einen Augenblick in die Zeit, wo die Kultur noch keines ihrer Wunder bewirkt hatte und Stadt und Schloß noch nicht stand. Damals war der Schloßhügel wohl nichts als ein mit Heidelbeeren überwachsender Berg, der dem spätern Orte den Namen gab. Arme Hirten und betriebsame Fischer siedelten sich allmählig am Berg und im Thale an. Dann kamen die Römer, brachten Wein und Ackerbau, dämmten den Fluß ein und machten ihn schiffbar und schirmten im dritten Jahrhunderte christlicher Zeitrechnung die Ausmündung des Gebirgsthales durch Schanzen und Castelle gegen die Einfälle der Alemannen. Auf dem linken Neckarufer errichteten sie wahrscheinlich eine obere und eine untere Burg, an deren Stelle später das alte, jetzt bis auf den Namen verschwundene und das neue Schloß, die jetzige Ruine, kamen; am andern Ufer stand ein anderes Castell auf einem Vorsprunge des Heiligenberges; durch Mauern waren die verschiedenen Vesten mit einander verbunden; innerhalb der Mauern, wo jetzt die Stadt steht, lag ein größeres Fort, auf dessen Grund der ebenfalls uralte Marstall, den der Neckar bespült, erbauet ist; außerhalb liefen römische Heerstraßen am Königsstuhl hinauf, deren Ueberbleibsel am „Plattenwege“ zu sehen sind.

Nachdem die Römer aus der Gegend verschwunden, wuchsen allmählig die Hütten deutscher Ansiedler zu Flecken und Dorf zusammen, die vielleicht endlich eine karolingische Villa bildeten. Um die Mitte des zwölften Jahrhunderts residirt der Hohenstaufe Konrad als erster Pfalzgraf bei Rhein in dem durch ihn verschönerten Orte, und Herzog Ludwig von Baiern, Sohn Otto's von Wittelsbach, empfängt später mit der Pfalz auch „Castell und Städtlein Heidelberg“ zu Lehen. Nun wurde Heidelberg Hauptstadt der Rheinpfalz und blieb es, wie ein Phönix von Zeit zu Zeit neu aus der Asche gewaltiger Feuersbrünste und Kriegsverheerungen emporsteigend, fünfhundert Jahre hindurch. In diesem langen Zeitraume gebieh auch Schloß Heidelberg zu der Herrlichkeit, die noch jetzt im Schutte so groß ist.

Die ursprüngliche Form des Schloßes, wie dies aus den Ueberbleibseln alter Mauern hervorgeht, war ein ziemlich regelrechtes Viereck, das auf römischen Ursprung schließen läßt. In diesem mäßigen Raume gefiel sich ohne Zweifel noch Konrad von Hohenstaufen. Geschichtlich ist, daß die Kurfürsten Ruprecht I. und III. († 1390 und 1410) einzelne Theile des Schloßes erbauen ließen. Jener legte (1346) den ersten Grund zu einem der ältesten Denkmäler des Schloßes, zur Kapelle, die unter Friedrich I. (1470) erneuert und im 17ten Jahrhundert unter Friedrich V. zum Königsaal umgeschaffen wurde, dessen Decke vier gewaltige Säulen trugen und die seit der Franzosenzeit Ruine mit neuer Dachbedeckung ist. Von dem dritten Ruprecht, dem römischen Könige, rührt der „Rupertusbau“ her, der gleich beim Eintritt in den innern Bau links in's Auge fällt, und, mehrfach erneuert, gleich-

falls seit 1689 in Trümmern liegt. An ihn schließt sich der „alte Bau“ an, von unbekanntem Gründer, doch wohl aus dem fünfzehnten Jahrhundert. Aus derselben Zeit, von Friedrich I. gegründet und eine der höchsten Rückenseiten des Schlosses einnehmend, stammt der „gesprengte Thurm“ von zwanzig Fuß Stärke. Galerie und Steingewölbe sind erst von 1603. Im Jahre 1689 widerstand dieser Pulverturm, wie für die Ewigkeit geschaffen, mit deutscher Kraft der Verheerung; nur ein Mauerstück konnte losgesprengt werden, das jetzt malerisch in der Tiefe liegt. Der ganze Umkreis zitterte vom Donner. Dem sechzehnten Jahrhunderte gehören die eigentlichen Brunnkätten der Verwüstung: der „achteckige Thurm“ — vollendet um 1530, vom Blitz ausgebrannt 1764; der Bau Ludwig's V. (1524), mehrfach erneuert und auch erst seit 1764 Ruine; der „Otto Heinrich's-Palast“, vollführt im Jahr 1556, ein Prachtbau, wie ihn kein Kaiser jener Zeit hatte, aber schon im dreißigjährigen Kriege vom Brande stark beschädigt, später erneuert, von den Franzosen abermals und nach neuen Herstellungen vom Blitze (1764) zum drittenmal zerstört. Die Vorderfacade ist in aller Pracht und Herrlichkeit des Zeitalters, in gutem Stile, mit unendlichem Fleiße von Künstlern verschiedener Lande ausgeführt und mit historischen Statuen und allegorischen Figuren in sonderbarer Zusammenstellung — David bei Venus, Liberius und Brutus — verziert; der „dicke Thurm“ (seine Umfangsmauern waren 16 Fuß stark), zum erstenmal aufgeführt vom Pfalzgrafen Ludwig 1533; bis zum Gurtgeißnis niedergerissen, neu aufgeführt und erhöht von Friedrich V. im Jahr 1619; von Melac im Jahr 1689 gesprengt, stürzte seine Hälfte über die Stadt hinab. Die großartigen, von Epheu, aus dem zwei Fürstenstatuen schauen, dichtbewachsenen Trümmer ragen scharfabgeschnitten in die schwindlige Tiefe hinab und begränzen mit schroffer Linie den Niederblick in's Thal, den man hier nächst der herrlichen Fernsicht genießt.

Aus dem siebzehnten Jahrhundert stammen der „Bibliothekthurm“ (1610), dessen kugelförmiges Dach gänzlich verschwunden ist; der „Friedrich's-Palast“ (1601—1607), mit den lebensähnlichen Statuen der pfälzlichen Ahnen in vier Abtheilungen, von Karl dem Großen bis zu Friedrich IV., dem Erbauer, mehrte von den Schüssen der Schweden (1633) verstümmelt, einer noch im Stein von einem Geschosse getroffen und wie sterbend zusammengesunken. In diese Zeit gehört auch der an den dicken Thurm gränzende „Englische Bau“ Friedrich's V., von einfachem edlem Stile, einst Wohnung der Enkelin von Maria Stuart, der Tochter Jakobs I., der Gemahlin des unglücklichen Winterkönigs, mit dem schwebenden Lustgarten; niedergebraut von den Franzosen. — Noch ziehen im Schloßhose die Syenit- und Marmorsäulen des schon 1508 in Granit gesprengten Ziehbrunnens, Geschwister der Riesensäule im Odenwald und wie sie wahrscheinlich römischen Ursprungs, die Blicke des Wanderers auf sich, so wie Brücken, Schloßgraben, Batterien und unterirdische Gänge. Auf der schönen „großen Ter-

rasse“ bewundert man den ältesten Baum der erneuten Schloßanlagen, die kolossale Thuja occidentalis, die im Jahr 1618 gepflanzt wurde, mithin schon in's dritte Jahrhundert hinüberreicht, und freut sich der herrlichen Aussicht.

Den schönsten Standpunkt für einen Ueberblick der Stadt und der weiten Rheinebene bis über Mannheim hinaus, zu der blauen Vogesenkette, gewährt jedoch in der Nähe des dicken Thurmes der „große Wall“, später der „Stückgarten“ genannt, den die abziehenden Franzosen zu Melac's blutiger Zeit ebenfalls zu sprengen versucht hatten. Von seinen Ruhestützen herab, über das Geländer hinausgelehnt, wollen auch wir einen Blick auf die Merkwürdigkeiten der Stadt wagen.

Unter den öffentlichen Gebäuden ruht unser Auge mit besonderm Interesse auf der ältesten Kirche der Stadt, zu St. Peter, wo Hieronymus von Prag, der treue Gefährte des berühmten Huz, 1406 seine Thesen anschlug und auf dem nahen Todtenhofe vor versammeltem Volke verteidigte. Vor der Kirche schläft unter vielen Andern, deren Denksteine Thänenweiden überschatten, auch der große Philolog Friedr. Sylburgius († 1596), und in der Kirche unter eben so vielen der erste Rector der Universität, Marsilius ab Reghen († 1396). Geschichtlich merkwürdig ist auch die Kirche zum heiligen Geist, die Hauptfarrkirche der Stadt, an der drei Fürsten bauten, die in ihren dunkeln Schoß ganze Geschlechter alter Pfalzgrafen und Kurfürsten aufgenommen hatte, und an welcher die Franzosen zu Nordbrennern und Tempelschändern geworden sind. Später wurde die Kirche die Ursache großer Zerrüttungen und Religionsstreitigkeiten. — Bei der Providenzkirche ist das Grab der Dichterin Rudolphi, und in der modernen Jesuitenkirche ruhen die Gebeine Friedrichs des Siegreichen, nachdem sie vor der französischen Gräberplünderung in das Kloster geflüchtet worden waren.

Von den Thoren zeichnet sich das auf die Neckar-Ömünderstraße führende, auch auf unserm Wilde sichtbare luxuriöse Karlsthor aus, das im Jahr 1775 mit großer Verschwendung städtischer Gelder aufgeführt wurde. Die schöne Neckarbrücke ist neu; den letzten Pfeiler der durch die Franzosen gesprengten älteren rissen die Wasserfluthen des Jahres 1784 mit sich fort. Die neue Brücke, 700 Fuß lang und 30 breit, wurde 1786—1788 gebaut; am 16. October 1799 wurde sie vergeblich mit siebenfachem Sturm von den Neufranken angegriffen; sie gewährt einen herrlichen Standpunkt, zumal für das Schauspiel der untergehenden Sonne, wo die niedern Berge schon in Dunkel gehüllt sind, die Höhen noch von lebhaftem Lichte strahlen, der Neckar im Purpur der Abendröthe glüht, das ferne Haardt-Gebirge wie mit Gold überdeckt erscheint und aus der Mitte der Landschaft düster und feierlich groß die Schloßruine sich erhebt.

Noch vereinigt die kleine Stadt, deren lange, belebte, mit schmucken Kauf- und Kramläden prangende Hauptstraße an das große Paris erinnert, aus wissenschaftlichem und anderem Gebiete vieles Denk- und Sehenswürdiges.

Ein schönes Museum ladet zur Geselligkeit ein; viele Fremde, besonders Engländer, haben ihren längern oder kürzern Wohnsitz in der freundlichen Neckarstadt aufgeschlagen. Die Universität, im Jahr 1386 von Kurfürst Ruprecht I. gestiftet, wurde von dem Großherzog Karl Friedrich von Baden erneuert und zum Ersatz für die durch die Territorialveränderungen verloren gegangenen Einkünfte mit einem ansehnlichen Fonds aus der Staatskasse dotirt, und hat seitdem ihren Ruf als eine der bedeutendsten Hochschulen Deutschlands erhalten. Ihre Hauptfrequenz beruht auf der juridischen Fakultät, in der früher Thibaut, jetzt Vangerow einen sehr großen Zuhörerkreis um sich versammelt. Unter den wissenschaftlichen Sammlungen war die bibliotheca palatina wegen des Reichthums ihrer Handschriften schon in alten Zeiten sehr berühmt, leider aber wurde diese Perle Heidelbergs von einem deutschen Eroberer an Fremde verschenkt. Im Jahr 1622 belegte sie Tilly als erobertes Gut mit Beschlagnahme, sein Herr, Herzog Maximilian I. von Baiern schenkte sie dem Pabst, welcher sie schleunigst nach Rom bringen ließ, von wo ein Theil, und zwar die besonders werthvollen deutschen Handschriften (847 von 1322 Stücken) im Jahr 1815 zurückgegeben wurden. Im Jahr 1819 kamen 40 Stück griechische und römische Handschriften von Paris zurück, wohin sie unter Napoleon von Rom entführt worden waren. Seit den letzten Jahrzehnten konnte die schwach dotirte, zum Theil an wechselnde Einkünfte gewiesene Bibliothek nicht gleichen Schritt mit dem wissenschaftlichen Bedürfnis und dem früheren Glanze halten. Sie zählt im Ganzen etwa 130,000 Bände, und steht unter der Leitung des Hofrath Bähr. Die zoologische Sammlung, dormalen unter Leitung des Professors Brand, ist an Vögeln besonders reich ausgestattet; das anatomische Cabinet mit seinen Präparatensammlungen unter Senke's Aufsicht wird gerühmt. Die bisher sehr unvollständige Mineraliensammlung hat neuerlich eine reiche Ergänzung gewonnen durch die ausgezeichnete Sammlung des Bergrath's Schüler in Jena, welche von der Universität im vorigen Jahr erworben wurde. Bedeutend ist auch die Privatsammlung des Geh. Rath's v. Leonhard; ebenso verdient Erwähnung das Mineraliencomptoir, das unter seiner und seines Sohnes Dr. G. Leonhard's Leitung steht, in welchem größere und kleinere Mineraliensammlungen gekauft werden können. Das Krankenhaus enthält zwei medicinische Kliniken unter Buchelt mit 70 und Pseuser mit 30 Betten, und eine chirurgische unter Thellus mit 40 Betten.

Der deutsche Dichter denkt mit wehmüthiger Rührung an die schöne Zeit von 1806—1811 zurück, wo Heidelberg der Sammelpfad der reichsten Geister war, eine junge, begeisterte, selbst in ihrer Keckheit liebenswürdige Schule hier einen ihrer blühendsten Stitze hatte und die Presse von Mohr und Zimmer das Vaterland mit den schönsten Werken der Poesie und Kritik erfreute. Nicht lange vorher hatte Friedrich Hölderlin, der tiefstinnigste deutsche Lyriker, die Ode gesungen, die dieser Schilderung nicht fehlen darf.

Lange lieb' ich dich schon, möchte dich, mir zur Lust,
Mutter nennen und dir schenken ein kunftlos Lied,

Du, der Vaterlandsstätte
Ländlich schönste, so viel ich sah.

Wie der Vogel des Wald's über die Gipfel fliegt,
Schwingt sich über den Strom, wo er vorbei dir glänzt,
Leicht und kräftig die Brücke,
Die von Wagen und Menschen tönt.

Wie von Göttern gesandt, fesselt' ein Zauber einst
Auf die Brücke mich an, da ich vorüberging,
Und herein in die Berge
Mir die reizende Ferne schien.

Und der Jüngling, der Strom, fort in die Ebne zog,
Traurig froh, wie das Herz, wenn es, sich selbst zu schön,
Liebend unterzugehen,
In die Fluthen der Zeit sich wirft.

Quellen hattest du ihm, hattest dem Flüchtigen
Kühle Schatten geschenkt; und die Gestade sahn
All' ihm nach, und es bebte
Aus den Wellen ihr lieblich Bild.

Aber schwer in das Thal hing die gigantische
Schicksalskundige Burg, nieder bis auf den Grund
Von den Wettern gerissen;
Doch die ewige Sonne goß

Ihr verjüngendes Licht über das alternde
Riesenbild, und umher grünte lebendiger
Ephru; freundliche Wälder
Kauschten über die Burg herab;

Sträucher blühten herab, bis wo im heitern Thal,
An den Hügel gelehnt oder dem Ufer hold,
Deine fröhlichen Gassen
Unter duftenden Gärten ruh'n.

Die Umgegend Heidelbergs ist nicht minder gepriesen und preiswürdig, als Schloß und Stadt. Wer kennt die Namen „Heiligenberg“, „Königsstuhl“, „Neuenheim“, „Handschuchsheim“, „Riesenstein“, „Stift Neuenburg“, „Biegelhausen“ und „Wolfsbrunnen“ nicht, und wem, der einmal in Heidelberg verweilt hat, knüpfen sich daran nicht die anmuthigsten Erinnerungen?

Während Heidelberg voll von historischen Denkmalen ist, hat sich die Sage mit ihrem dichterischen Zauber nach dem Wolfsbrunnen zurückgezogen, einem romantischen Thälwinkel mit spiegelklarem Weiher, nach Schweizerart gebauter Herberge und waldiger Umgebung, der nur ein Paar die Bergwände überragende Gletscher fehlen, um den Wanderer ganz in die Schweiz zu ver-

legen. Hier läßt das Volk die heidnische Zauberin Zetta, die ihren Wohnsitz auf dem Zettenbühl beim Schlosse hatte und hier, eine zweite Beleda, auf dem pythischen Stuhle saß, auf einem Wandelgange Labung an kühler Quelle suchend, von einer Wölfin zerrissen werden. Die Dichterin Amalie Helvig hat diese Sage behandelt. Der Vater der modernen deutschen Poesie, Martin Opitz, hat dem stillen Plage auch ein schönes Sonett gewidmet, das „den edeln Brunnen“ besingt, „mit Ruh und Lust umgeben, mit Bergen als einer Burg umringt; dessen Wasser anmuthiger denn Milch und köstlicher denn Neben ist.“ „Nicht umsonst“, sagt er, „ist dieses grüne Thal überall von Gebirge beschlossen;“

„Die künstliche Natur hat darum dich umfangen
Mit Felsen und Gebüsch, auf daß man wissen soll,
Daß alle Fröhlichkeit sei mühs und arbeitsvoll,
Und daß auch nichts so schön, es sei schwer zu erlangen.“

Wer sich näher über die Merkwürdigkeiten Heidelbergs unterrichten will, findet reichhaltige Belehrung in dem Fremdenbuche für Heidelberg und die Umgegend (Heidelberg, Groos. 1834.) von dem Geheimenrath von Leonhard. Das Schloß, wie es in allen seinen Theilen vor der Zerstörung war, lernt der Freund des Alterthums vollständig kennen aus dem (Heidelberg, bei Döwals 1829 erschienenen), mit 24 trefflichen, in Aquatinta von G. Nordorf gestochenen Kupfertafeln versehenen Prachtwerke von Herrn Universitätsgarteninspector J. Mezger. Die besten Gasthöfe sind: der badische Hof, der in der Nähe des Schlosses gelegene Prinz Karl, das an der Eisenbahn gelegene Hotel Schrieder. Der Ritter und der schwarze Adler sind als Gasthöfe zweiten Rangs zu empfehlen.

Neben den mancherlei Ausflügen, die man in der Umgegend Heidelbergs der schönen Natur zu Liebe macht, ist auch ein Ort zu nennen, der in flacher Gegend zum Kunst-Naturgenuß einladet. Wer kennt nicht den berühmten Schwepinger Garten mit seinen Wasserkünsten, Tempeln, Grotten, Statuen, seiner Roschee, Wasserleitung, seinen grünen Wänden und prächtigen Bäumen? Er wurde von Kurfürst Karl Theodor um die Mitte des vorigen Jahrhunderts angelegt und erinnert an den einstigen Hohenheimer Garten, nur daß er mit unendlich größerem Aufwand und mehr für die Dauer, aber mit weniger Planmäßigkeit ausgeführt wurde. Die Entfernung von Heidelberg beträgt zwei Stunden. Bemerkenswerth ist der starke Betrieb des Tabaksbaues in dieser Gegend, der gegen $\frac{1}{2}$ Million Gulden jährlich einbringt und selbst amerikanischen Cigarrenfabriken Material liefert.

Vier Stunden von Heidelberg, am Einflusse des Neckars in den Rhein liegt Mannheim, die einstige kurfürstlich pfälzische Residenz, jetzt die bedeutendste Handelsstadt Badens. Man erreicht es auf der Eisenbahn in einer halben Stunde. Die Stadt zählt 24,000 Einwohner, sie ist sehr freundlich und nach regelmäßigem Plane ziemlich einformig gebaut, das nur theilweise

bewohnte Schloß ist eines der größten in Deutschland, einer seiner Flügel enthält eine Gemäldegalerie mit guten niederländischen Stücken. Das Theater stand gegen das Ende des vorigen Jahrhunderts unter Iffland's Leitung in seiner größten Blüthe, hier wurden Schiller's Räuber und Fiesko zuerst aufgeführt; auch jetzt noch gehört es zu den besseren in Deutschland. Als Gasthöfe sind zu empfehlen: der Pfälzer, der russische und der theinische Hof.

In Zukunft wird der kürzeste Weg von Stuttgart nach Heidelberg nicht über Heilbronn, sondern über Vietigheim, Mingen, Maulbronn, Bretten, Bruchsal führen, wo die württembergische Eisenbahn in die badische einmünden soll. Unter den Orten, welche man auf diesem Wege berührt, verdient genauere Beachtung das

Kloster Maulbronn.

Das Kloster liegt in dem sogenannten Salzgau, das seinen Namen von dem kleinen Wasser Salzach oder Salzbach hat, dessen Ursprung in der Nähe zu suchen ist; ein Bach, der mit mehren andern die Ehre theilt, unmittelbar in den Rhein auszumünden, den er bei der bekannten Feste Philippsburg erreicht.

Wo seine Quelle aus dem Boden schlüpft, war vor der Gründung des Klosters eine wilde Ginde, deren Wälder sich erst spät vor der Art cultivirter Bewohner aus dem Thale zurückgezogen haben und jetzt nur noch die Höhenzüge mit ihrer dichten Laubung bedecken. Zu den Zeiten, wo das Faustrecht herrschte, so erzählt die Sage, wurde diese Gegend häufig von Räuberhorden besucht, und der friedliche Wanderer betrat nur mit Angst die verrufene Gegend. Gegen diese Schrecken vermochte nur Ein Mittel zu schützen, die Errichtung eines Heiligenwohnortes, eines Klosters in der unwirthlichen Einsamkeit. Der Klang einer nahen Klosterglocke wies jedes Schwert in die Scheide und kehrte selbst das Herz des rohesten Räubers um. Darum, heißt es, faste der Edle Walther von Lomersheim, der schon früher vom Bischof Günther zu Speyer aufgemuntert, ein Kloster auf seinem Gute Eckenweiler zu bauen angefangen, auf des Bischofs Rath aber den untauglichen Platz verlassen hatte, den Entschluß, in der Mitte des Waldes ein Kloster zu bauen, damit hinfort freier Verkehr in dieser Gegend sich beleben könnte. Der Platz war vormals Eigenthum des Hochstifts Speyer gewesen, damals aber wegen seiner Wildniß als Schlupfwinkel der Räuber unangebauet. Günther brachte die Grundstücke wieder zusammen, wovon ein Theil schon unter Abt Bruno dem Würtemberger vom Kloster Hirschau abgetreten worden, und bewog mehrere edle Nachbarn zu Schenkungen; darunter war ein Konrad von Lomersheim, ein Werner von Rosswag und Bertha von Grünigen, eine Edelfrau mit ihren drei Söhnen.



1840

1840

KLOSTER MAUTBRUNN.

THE NEW YORK
PUBLIC LIBRARY

ASTOR LENOX
TILDEN FOUNDATIONS

So machte sich denn Walthar von Lomersheim auch an die Sakach, und fing hier an um's Jahr des Heils 1137 sein Gist zu bauen. Schon wurde, spricht die Volksage, rings umher der U. tet, Wege wurden nach allen Seiten hin gebahnt und aus den nahen gruben mächtige Quadern gehauen. Schon wölbte sich auf dem starken Grunde der schöne Kreuzgang, schon strömten Mönche herbei, den vollendeten Theil des Klosters zu bewohnen, und der Grundstein zur Kirche wurde eben gelegt, als die Räuber, die es verdroß, aus ihrer so günstig gelegenen Gegend vertrieben zu werden, hereinbrachen, den Arbeitern Stillestand auflegten und die Mönche zu sprechen begehrt. Ihnen erklärten sie ihren festen Entschluß, den Klosterbau nicht vollenden zu lassen, und drohten mit Niederreißung des Gebäudes. Da trat ein schlauer Mönch hervor und sprach mit freundlichen Worten: Gebt Euch die Mühe nicht; wir selbst wollen Euch geloben, den Bau nicht zu vollenden; die Räuber ließen sich einen Eid darauf schwören und zogen arglos von dannen. Die Mönche aber bauten an der Kirche fort, als wenn nichts geschehen wäre, bis an der linken Seitenwand noch ein einziger Stein fehlte; den ließen sie mit Wohlbedacht unten am Boden liegen. Weit durch den Wald hallte nun die Klostersglocke, und auf dieses Zeichen des Treubruchs eilten die Räuber aufs Neue herbei, strenge Rechenenschaft von den Mönchen zu fordern. Diese öffneten ihre schöne Klosterkirche und führten die Räuber durch die linke Seitenhalle zu der Stelle, da der Stein am Boden lag und oben die Oeffnung war. „Ihr sehet“, sprachen sie, „die Kirche wartet noch den heutigen Tag auf ihre Vollendung und soll, unferrn Eide gemäß, warten bis an den jüngsten Tag.“ So sahen sich die Räuber durch die Schlaubeit der Mönche hintergangen, doch konnten sie dieselben eines Eidbruchs nicht beschuldigen, fürchteten die mächtigen Beschirmer des jungen Klosters und mieden fortan diese Wälder.

Noch zeigt man in der linken Seitenhalle der ehrwürdigen Klosterkirche die Steinplatte am Boden unterhalb der Oeffnung, welche die klugen Mönche gelassen hatten. Nicht weit davon ist, in Stein ausgehauen, Mörstel, Spaten und Haken zu sehen, und darüber eine schwebende Hand mit drei aufgehobenen Fingern, zum bleibenden Zeichen, wie die Mönche ihr Wort gehalten. Und in einer hochgewölbten Zelle, welche die kleine Bibliothek des Klosters aufbewahrt, ist auf einer mit Flügeln verschlossenen Holztafel in Mönchsherametern die Geschichte der Stiftung zu lesen, während die Außenseite der Flügel zu der Rechten eine Wildniß zeigt, in welcher eilliche Wanderer von Straßenräubern jämmerlich ermordet werden, zur Linken aber Cistercienser Bauleute im Ordenshabit emsig Holz zu fällen, Steine zu behauen, Mauerwerk an einer emporsteigenden Kirche aufzuführen beschäftigt sind. Auf der innern Seite des rechten Flügels halten Bischof Günther und Walthar von Lomersheim die Klosterkirche der Jungfrau Maria mit den Händen entgegen, darüber die Worte: „Laß dir dies Opfer gnädiglich befohlen sein;“ im Innern des

sinken Flügels aber kniet der erste Abt des Gotteshauses, aus dessen Mund die Worte gehen: „O Mutter Gottes, empfah diees Opfer!“ Die Tafel wurde im Jahr 1450 vom Abte Berthold gestiftet und im Jahr 1516 erneuert.

Wenige Klöster haben so großen Zuwachs an Land und Leuten erhalten als Maulbronn. Von vier und neunzig umliegenden Orten kamen die meisten allmählig an das Kloster und brachten ihm schöne Güter und die trefflichsten Waldungen zu; die angesehensten Freiherrngeschlechter stifteten und verkauften ihm, bis sie größtentheils erloschen sind. Bei diesen Erwerbungen des Klosters findet sich so viel Planmäßigkeit, daß es scheint, derselbe Abt, der die ersten Käufe geschlossen, habe hundert und mehre Jahre gelebt. Mit der ganzen Umgegend waren die Mönche im steten Handel, und wenn sie einmal einen kleinen Antheil an Dörfern oder Bauern erlangt hatten, so blieb keine Kunst unversucht, bis sie dieselben ganz in ihre Hände bekamen.

Inzwischen wollte Bischof Günther nicht saule Bäuche mäken, sondern gemeinnützige Thätigkeit begründen, und mit Recht wurde ihm im Chor der Kirche das Denkmal gestiftet, das noch dort zu sehen ist. Wenn Hirschau durch den Fleiß seiner gelehrten Mönche zunächst nach St. Gallen steht, so hat dagegen Maulbronn vorzüglich das Institut der Laienbrüder und Bärtlinge zu seiner Aufnahme benutzt, d. h. diejenige Klasse von Mönchen, welche hauptsächlich zu Hand- und Feldarbeiten bestimmt waren. Ihnen mußten, als der Gilfingerhof verkauft war, dort die alten Bauerleute weichen, und sie waren es, die hier den edeln Wein zuerst gepflanzt haben, nach welchem manchem ehrlichen Würtemberger der Mund noch wässert, und der, seitdem das Kloster Maulbronn Herrschaftsgut geworden war, die Keller der vornehmsten Regierungs- und Kirchenbeamten unter dem Namen des Gilfingers mit seinem köstlichen „Morgentrunk“ füllte. Außerdem beschäftigte das wachsende Kloster eine Menge Handarbeiter, Schreiber, Aerzte, Maler, Handwerker aller Art, Köche, Fischer, Gärtner, Wirth; dann noch ein Heer von Stalldienerschaft, Vogelsteller, Waldknechte, die höheren Officialen nicht mit gerechnet, die freilich oft in jene übergegangen zu sein scheinen, wie denn im Jahr 1519 der Prälat von Maulbronn einen Kanzler hatte, „der etwan sein Scheerknecht was.“ — Ohne so viele geschickte und fleißige Hände wäre es auch nicht möglich gewesen, so mühsame und kunstreiche Arbeiten auszuführen, wie wir sie noch an den Gebäuden dieses Klosters bewundern. So waren die Klöster nicht nur die Pflanzschule der wissenschaftlichen Kultur, sondern auch des Kunst- und Gewerbfleißes.

Freilich artete der Wohlstand des Klosters zuletzt in Wohlleben aus, und ein schamloser Witz der Mönche hat sich hierüber selbst ein Denkmal gesetzt. Oben im Vorhofe der Kirche ist nämlich unter andern Verzierungen im Gewölbe eine Gans am Bratspieß angebracht, mit Würsten, Flaschen und einer dazu componirten Fuge mit untergelegtem Texte: A. B. K. L. W. S. Das soll heißen: Alle voll; Keiner leer; Wein her!

Ursprünglich stand das Kloster unter des Reiches unmittelbarem Schutze; aber bald fanden die Aebte Ursache, theils freiwillig, theils gedrungen, unter den besondern Schutze der benachbarten Landesherren zu treten. Dadurch entstanden Streitigkeiten, welche Herzog Ulrich von Württemberg damit abschchnitt, daß er unter Kaiser Maximilian I. Begünstigung, im pfälzbaierischen Erbfolgekrieg, das feste und vertheidigte Kloster im Jahr 1504 mit Waffengewalt nach sieben tägiger Belagerung in Besitz nahm und Kurpfalz zum Verzicht bewog. Doch weder die Aebte, noch die nachfolgenden Kaiser wollten die frühere Freiheit des Klosters vergessen. Als Ulrich die Reformation einführte, wurde von jener Seite Alles aufgeboten, um das reiche Kloster unter des Kaisers und Oesterreichs Schutze zurückzubringen. Das Interim ward durchgesetzt. Dagegen hat Herzog Christoph das Kloster zum zweitenmal erobert und seiner wahren Bestimmung zurückgegeben, indem er es, wie viele andre Klöster, in ein evangelisches Seminar umschuf, das einzige, das ununterbrochen bis auf den heutigen Tag dieser Bestimmung geblieben ist. Ueber die Einrichtung dieser Vorbereitungs Schulen behalten wir uns vor, beim Bilde Blaubeurens zu sprechen.

Von den katholischen Aebten und Mönchen des Klosters hat sich keiner einen historischen Ruf erworben. Zum ersten evangelischen Abte ward Joh. Ggelin im Jahr 1558 verordnet; ihm folgte Valentin Vanicius, der sich zuerst der für die protestantische Geistlichkeit errungenen Freiheit bediente und ein Weib nahm. Um diese Zeit (10. April 1564) wurde zu Maulbronn in Gegenwart des Kurfürsten Friedrich III. von der Pfalz und Herzogs Christoph von Württemberg zwischen pfälzischen und württembergischen Theologen ein Religionsgespräch abgehalten. Unter den folgenden Aebten haben sich Felix Widenbach und Lucas Dñander in der literarischen Welt bekannt gemacht. Johann Heinrich Wieland aber mußte im Jahr 1630 vor den eingedrungenen Katholiken fliehen, und am 9. Novbr. verordneten die kaiserlichen Commissarien vermöge des Ferdinandischen Edikts Christoph Schaller zum katholischen Abte; diesen vertrieb Gustav Adolph 1631, und Maulbronn erhielt in Ludwig Leipzig wieder einen evangelischen Vorstand, der aber das folgende Jahr den katholischen Aebten auf's Neue weichen mußte, die es bis zum westphälischen Frieden besetzt hielten, bis 1651 mit Heinrich Dauber die ununterbrochene Reihe von evangelischen Aebten, als Vorstehern der niedern Klosterschule, beginnt, die erst in der neuesten Zeit bei veränderter Organisation einem Ephorus Platz gemacht haben.

Wiel würdige und ausgezeichnete Männer haben in dieser Schule ihre Vorbildung empfangen, und in befruchtender Stille hat mancher Geist in ihr über künftigen Werken gebrütet; rühmlich bekannt gewordene Namen stehen hier und dort von Knabenhand in die Vorhallen des alten Klosters gekritzelt. Friedrich Wilhelm Joseph, Schelling's Vater, ist als Prälat dieses Klosters gestorben, nachdem er den höchsten Ruhm seines Sohnes erlebt hatte; auf

dem Gottesacker vor der Klosterkirche hat die erste Gattin des Philosophen Schelling ihr Grab und ihr Denkmal.

In diesen düstern Klosterzellen saß vor sechs und siebenzig Jahren der Vater des Verfassers, Joh. Christ. Schwab, einer der letzten Vorkämpfer für ein System, das eine wesentliche Entwicklung des philosophirenden Geistes bildet, über seinem Leibnitz; hier erwuchs Schelling, der gewaltige Befruchter so vieler Höhen in Kunst und Wissenschaft; hier J. C. Pfister, der Geschichtsschreiber Schwabens und Deutschlands.

Maulbronn liegt zwischen ziemlich hohen mit Wäldern und Weinreben bewachsenen Hügeln in einem beengten Thale. Die vielen kleinen Seen und Sümpfe, die der Salzbach bildet, und welche das Wechselfieber unter der kleinen Seminaristen-Kolonie früher endemisch machten, sind zum größten Theile ausgetrocknet. Die Gegend selbst war ursprünglich so sumpfig, daß das Kloster selbst auf einem Roste gebaut ist. Das Aeußere desselben hat sich fast unverändert erhalten; nur ist seit den letzten Jahrzehnten ein viereckiger, unbedeckter Thurm verschwunden, der das sogenannte „Wahrzeichen“ enthielt. Ueber dem Eingange nämlich war in halberhabener Arbeit das Maulthier abgebildet, das, laut der Sage, mit Geld zum Klosterbau beladen, hier bei dem Brunnen stille gestanden sein, getrunken und den nachgefolgten Mönchen die Stelle bezeichnet haben soll, wo sie das Kloster aufzuführen hätten; und nach diesem Wahrzeichen wäre dann von ihnen die neue Stiftung Maulbronn (Mullenbronnen) genannt worden. Der Thurm hieß, zu Ehren jenes unschuldigen Geschöpfes, der Efelsthurm.

Die Hauptgebäude, Klosterschule, Lehrerwohnungen, Kirche, sind noch dieselben wie ursprünglich. Die Wahl wurde dem Künstler schwer, unter dem vielen Herrlichen, was die uralte Kirche*) mit Zugehör von innen und außen bietet, den Standpunkt für ein einziges Bild herauszufinden, denn Maulbronn verdiente ein eignes Prachtwerk durch einen kunstgeschichtskundigen Architekten.

Von den äußern Ansichten der Klosterkirche bot sich uns als die vortheilhafteste diejenige dar, die den Nährbrunnen unter schönen Linden, einen Theil des Klosters, mehre Seitengebäude, Pfeiler und Hallen, die Kirche aber von der Fronte darstellt. Façade und Schiff sind ganz byzantinisch. Sechs rundbogige, schlank Portale, je zwei zwischen einem Pfeiler, schmücken das Atrium, hinter dessen Dache die höchst zierliche Kirche selbst, mit zwei rundbogigen Fenstern in der Fronte und deren sechs an den Seiten und einem mit einfach gewohnter Einfassung verzierten und einer kleinen Rose gekrönten Frontispiz emporsteigt. Im Grunde wird die Hinterseite mit ihren thurmartigen Zierathen sichtbar, deren Bauart ganz die altdeutsche, sogenannt gothische ist; hier bewundert man ein schönes, großes Kirchenfenster, das

*) Sie heißt die Sommerkirche; ein Betfaal für die Seminaristen heißt die Winterkirche.

aber auf unserm Bilde nicht sichtbar wird. Dafür zeigt uns dasselbe außer dem kleinen Glockenthürmchen auf dem Frontispiz auch den hintern (Haupt-) Thurm der Kirche, der jedoch selbst nicht sonderlich hoch, obwohl schlank und schmuck mit Blech und Schiefer gedeckt ist. Er steht über dem Kreuzbau, den die Kirche bildet, einzig auf das Dach gesetzt; denn die Cistercienser durften ihrer Ordensregel gemäß keinen Thurm aus dem Grunde auführen. Die Kirche soll, einem vorgefundnen Plane nach, nicht ganz vollendet sein (s. auch oben); die Steine, welche dazu verwendet wurden, sind schön behauen und von dunkelgrauer Farbe, welche die Zeit in finstres Schwarz verwandelt hat. Hohe Mauern, Thürme und einst volle Wassergräben umgeben das ganze Gotteshaus.

Im Innern des Klosters hätte, wenn Einzelheiten statt einer Hauptansicht hätten mitgetheilt werden dürfen, der großartige Kreuzgang des Schönen viel geboten. Die schönsten Bögen, die mannigfaltigsten Verzierungen finden sich hier. Namentlich ist in einem der Gänge, gegen das Viridarium hinein, eine hohe und ziemlich breite Halle gesprengt, in deren Mitte, von einem steinernen Fuße getragen, eine kolossale Steinschale ruht, in welcher die Mönche Sommers ihre Laberweine gekühlt haben sollen; auch ist an einer Säule des Kreuzganges als Kapitäl ein kleiner, nackter Mönch mit Tonsur ausgehauen, der, Trauben naschend, auf einer Traube reitet, und so ganz im Weine schwelgt.

Der Einbau der Kirche, hochgesprengten Gewölbes, mit schlanken Säulen und schönen, spitzböyigen Fenstern an den beiden Seitenflügeln des Kirchenkreuzes, wäre ebenfalls der Darstellung sehr werth gewesen, und es liegt uns die sorgfältig ausgeführte Skizze einer Seitenhalle vom Künstler vor Augen. Höchst interessant, aber einer übersichtlichen Darstellung nicht zugänglich, ist endlich das sogenannte Flagellarium, zu dem aus dem Musiksaale eine schöne Wendeltreppe hinabführt, eine herrlich gewölbte, geräumige, hohe Seitenkapelle, mit einem Walde von Säulen, verschiedener Höhe und Dicke; sie soll zu Mahlzeiten der Mönche gedient haben, und ist mit bunten, noch glühenden Farben ausgemalt.

Im Schiffe der Kirche selbst schmückt die Mitte ein zwölf Schuh hohes Crucifix aus Einem Stein; der steinerne Kreuzestamm ahmt täuschend das Holz nach. In den Seitengängen sind viele Grabmäler zu sehen; im Chöre endlich finden wir uns ganz in das zwölfte Jahrhundert versetzt; in den Chorstühlen sind die tief ausgetretenen Fußtapfen der Mönche noch zu schauen, und von den Seitenwänden blicken uns die Steinbilder des Bischofs Günther und des edeln Walthar von Lomersheim an. Der ganze Chor schimmert im magischen Lichte gemalter Glasfenster.

Die Alb.

Hohenhausen und Rechberg. — Der Meisenstein. — Die Led und das Lemtinger Thal. — Hohenhausen. — Urach. — Reutlingen und die Achalm. — Lichtenstein. — Die Nebelhöhle. — Lübingen. — Hohenzollern. — Gaigerloch. — Das obere Donauthal, Bronnen. — Blaubeuren.

„Der Gebirgszug der schwäbischen Alb, an welchen sich südlich der Heuberg, nördlich der Altbuch und das Herdtsfeld anreihet, hat ein Streichen von Südwest nach Nordost, und erhebt sich gegen Nordwest in einem steilen Abfalle von ungefähr 1000 pariser Fuß über die Thalsohle, während er sich gegen Südost sanft verflacht. Der nordwestliche steile Hang, die zum Theil sehr tiefen Thaleinschnitte und das mehrfältige Vorkommen plutonischer Bildungen lassen auf vielfache, noch nicht genau erörterte Veränderungen bei diesem Gebirge schließen. Unverkennbar haben basaltische Massen die ganze Albkette gehoben. Ehe jene Erhebung eintrat, scheint dieses Land, wo nicht ganz, doch zum Theil von Wasser bedeckt gewesen zu sein. Als aber dieselbe im Süden und Südwest plötzlich und mit großer Gewalt austrat, wurden die abfließenden Wasser von dem bereits gegenüberstehenden Schwarzwaldgebirge zurückgeworfen und stürzten nach Nord und Nordost. Diese Strömung muß zwar nur temporär, jedoch außerordentlich heftig gewesen sein; sie bespülte die Nordwestseite der Albkette und vermehrte noch hierdurch die bei der Erhebung entstandenen zahlreichen Zerreißen und Einschnitte. Nur in der Nähe der Basalte und am Rande der Thäler ist zuweilen eine Störung der Schichten bemerkbar, sonst sind sämtliche Gebirgsformationen fast horizontal geschichtet. Dagegen zeigen ein und dieselben horizontalen Schichten auf kurze Entfernung hin ein so verschiedenes Niveau, daß dieses nicht anders als durch große Verschiebungen zu erklären sein dürfte. Während jener Katastrophe mußten die Hebungen in den Gewässern einen außerordentlichen Wellenschlag hervorbringen; es entstand eine Strömung von Südwest nach Nordost, welche das gehobene Gebirge an seiner Nordwestseite bedeutend angriff; der am ganzen Fuße der Alb bemerkbare Rücken hatte sich aber höher gehoben als das Hauptgebirge selbst, und hierdurch die auslösblicheren Schichten des Lias und Oxfordmergels der heftigsten Wandung entgegengestellt. Solcher Gewalt konnten die Massen nicht widerstehen, die Fluthen untergruben dieselben, die auslagernden Kalkmassen stürzten ins Tausendfache zertrümmert nach und wurden von den Wellen

mit fortgenommen. So war der Erhebungsproceß der schwäbischen Alb ein ganz anderer als derjenige des französischen und Schweizer Jura, des Schwarzwaldes, der Vogesen und der Alpen; denn hier findet man weder Aufstichtungen, noch Verbiegungen und Ueberstürzungen, Alles ist horizontal gehoben“ *).

In seiner jetzigen Gestalt erscheint indessen dieses unter so wilden Kämpfen der Elemente entstandene Kalkgebirge aus der Ferne wie sein Bruder, der Schweizerische Jura, dem Anblick etwas trübselig und eintönig. Der Wanderer erwartet gewiß viel weniger als darin zu finden ist, und auch nur, als wir selbst ihm hier in beschränkter Auswahl geben. Die ganze schroff aufsteigende Bergwand, schwarzblau von der Entfernung gefärbt, hier ihre nordwestliche Abdachung gegen den Neckar, die ungleich höher ist als die südöstliche gegen die Donau, und entgegen bietend, bildet am Horizont eine lange gerade Linie von etwa dreißig Stunden, nur von wenigen, kaum über die Bergfläche sich emporhebenden Gipfeln unterbrochen: dem verweilenden Blicke theilt sie sich bald in eine Menge aneinander gereihter fargförmiger Berge, mit welchen hier und da eine Kegelform, selten eine Halbkugel wechselt; kein Fluß am Fuße belebt oder mildert den Anblick; waldige Hügel lagern sich fast allenthalben im Vordergrund des Gebirges bis zum weit vom Fuße desselben zurückweichenden Neckar, der für den ferneren Beschauer wieder von Hügeln gedeckt ist.

Aber wenn die Luft nicht dunstig, der Horizont an den Bergen blau ist, und die Abendsonne einen Strahl auf diese Ferne wirft, so erheitert und belebt sich bald das Gemälde. Die dunkle Farbe des Gebirges wird durchsichtiger, indem der Sonnenschein eine leichte Röthe darübergießt, in welcher bald mehr Wechsel der Formen hervortritt, als das Auge früher geahnt hat. Bald schimmern uns die reichen Buchenwälder, von welchen diese Berge bis zu ihren obersten Höhen umkleidet sind, entgegen, Vertiefungen mannigfaltiger Thäler werden sichtbar, die sich zwischen den mehr und mehr von dem ganzen Bergeszug abgelösten Massen eröffnen; wo die Vorhügel einen Blick durchlassen, entdeckt man, wie funkelnde Punkte, Dörfer und Städte; am Fuße der Alb hin und in die Berge hinein ziehen sich üppige Obstwälder; die Höhen sind mit weißen Kalkfelsen, die vom Grün der Wälder sich jetzt deutlich ablösen, übersät, und auf den vereinzeltten Gipfeln des Gebirges zeigt uns die scheidende Sonne vorher unbemerkte Schlösser und Ruinen. Ein solcher Moment, in welchem das Gebirge auf viele Meilen weit in seinen Einzelheiten kenntlich erscheint, prägt der Phantasie den Charakter der schwäbischen Alb für immer ein, und wenn der Freund ihrer mannigfaltigen Schönheit sie später wieder in blauer Ferne erblickt, so wird sein Auge noch mit Lust auf diesem verschwommenen Gebirgszug verweilen:

*) Aus dem für die Alb klassischen Vortrage des Grafen Friedrich von Man= delshoh in der zwölften Versammlung der deutschen Naturforscher zu Stuttgart im Herbst 1834: „über die geognostischen Profile der schwäbischen Alb.“

Das ist die theure Schwabenalb,
 Die allenthalb
 Blau nach der Ebne winket;
 Wo man auf Haiden hoch und kühl,
 Fern vom Gewühl,
 Die reinen Lüfte trinket;
 Wo Blüthenduft
 Im Thale ruft;
 Man wandert schnell,
 Bis man am Duell
 In Waldeschatten sinket *).

Wir beginnen unsere Abwanderung mit der berühmtesten Spitze dieses Gebirges, mit dem Hohenstaufen, einem der östlichen Ausläufer desselben. Wenn wir von Stuttgart aus mit der Eisenbahn das obere Neckarthal bis Plochingen und dann das Filsthal hinauf fahren, gelangen wir in zwei Stunden nach dem modern gebauten, gewerbsfleißigen Städtchen Göppingen. Von hier aus führt eine treffliche Straße durch die schönsten Kluren und Wälder nach dem zwei Stunden entfernten Dorfe Hohenstaufen, am Abhang des Berges gelegen, auf dem einst die Burg des mächtigen Kaiserhauses stand.

Hohenstaufen und Neckberg.

Hohenstaufen.

O denk' an jenen Berg, der hoch und schlank
 Sich aufschwingt, aller schwäb'schen Berge schönster,
 Und auf dem königlichen Gipfel kühn
 Der Hohenstaufen alte Stammburg trägt!
 Und weit umher, in milder Sonne Glanz,
 Ein grünend fruchtbar Land, gewund'ne Thäler,
 Von Strömen schimmernd, heerdenreiche Krüften,
 Jagdflustig Waldgebirg', und aus der Tiefe
 Des nahen Klosters abendlich Geläut'.
 Dann fernhin, in den Burgen, in den Städten,
 Gesegnetes Geschlecht, treueste Männer.
 Die Frauen aber fittig und verschämt,
 Ja, wie uns Walthar sang, den Engeln gleich.

So läßt Uhland in seinem Fragmente „Konradin“ einen deutschen Freund zu dem letzten Hohenstaufen-Sproßling sprechen, um ihn durch die Erinnerung an seinen schönen Stammstiz aus dem verhängnißvollen Süden zurückzuziehen. Der Dichter hat mit diesen Worten ein anschaulicheres Bild von dem Berg und seiner Umgebung entworfen, als eine weitläufige prosaische Ortsbeschreibung es zu liefern vermöchte. Nichts ist aus diesem Bilde verschwunden, als die Stammburg selbst, von welcher auf dem fahlen Regal nichts übrig geblieben

*) S. Schwab's Gedichte I. S. 343.



See page 2, Introduction

THE BIBLES OF THE NEW TESTAMENT



ist, als ein kaum sichtbares, bereits in Staub zerfallendes Mauerstück. Es war nur ein Traumgeflücht, wenn der edle Max von Schenkendorf im April 1813 den Berg bestiegen und dem Feuer des Himmels gerufen hat, ihm den Weg zu zeigen:

Kommt, ihr Blige, brecht hervor,
Daß ich finden mag das Thor
Zu der Burg der Hohenstaufen!

Und es hieß in der That nicht hochgeschworen, wenn er prophezeite, daß der neue deutsche Bund diese Steine überdauern soll — die längst nicht mehr vorhanden waren.

Doch begünstigt gerade jene gänzliche Kahlsheit des Berges das Spiel der Phantasie und es wird ihr leichter die Burg „herrlich wieder aufzubauen“, als wenn sie ihren alten Plan aus dürftigen, gestaltlosen Trümmern zusammenzusetzen sich abmühen müßte.

Der Berg steht wieder vor unsern Augen, wie er vor achthundert Jahren oder früher dagestanden, öde und unüberhaut. Nun steigt aus der benachbarten Tiefe im 11ten Jahrhundert ein Schwäbischer Edler, Friedrich von Büren, Friedrichs Sohn, empor zu der lustigen Höhe und baut sich hier auf dem Stwipfen (dem Stufenberge) sein hohes Haus; er nannte sich sofort von St a u f e n; Kaiser Heinrich IV. macht ihn zum Herzog in Schwaben und gibt ihm seine Tochter zum Weib, und Friedrich selbst wird der Ahnherr eines Kaiserhauses. Sechsmal lag die Krone auf dem Haupte seiner Nachkommen; das Haupt des siebenten fiel vom Kumpf, als seine Jünglingshand darnach greifen wollte. In diesen hundertsechzehn Jahren sehen wir die Burg sich allmählig ausdehnen. Der erste hohenstaufische Kaiser Konrad III. wahrt ihren Besitz gegen die Mönche von St. Denis; sein Sohn Barbarossa hält die väterliche Burg in hohen Ehren; doch scheint sie noch nicht sehr geräumig gewesen zu sein, denn er hatte nicht einmal eine Burgkapelle. Ein besonderer Weg führte ihn zu der kleinen steinernen Dorfkirche herab, die der Hohenstaufen-Verein als das einzige Denkmal der Staufeu auf jenem Berge — denn das Dorf Hohenstaufen liegt nur wenige Minuten unter dem höchsten Gipfel — zu erhalten sich vorgefekt hat. Eine Inschrift, der Form nach aus dem sechzehnten Jahrhundert, über einer zugemauerten Thür angebracht, berichtet uns dieses mit den schlichten Worten:

Hic transibat Caesar.

Der großmächtig Kaiser wohlbekannt,
Friedericus Barbarossa genannt,
das demüthig edel deutsche Blut
übt ganz und gar keinen Uebermuth;
auf diesem Berg hat Hof gehalten,
wie vor und nach ihm die Ktten;

zu Fuß in diese Kirch ist gängen,
ohn allen Pracht, ohn Stolz und Prangen,
durch diese Thür, wie ich bericht,
ist wahrlich wahr und kein Gedicht.

Amor honorum, terror malorum.

Als König Philipp, Friedrich Barbarossa's jüngster Sohn, der seinem Bruder Heinrich VI. auf dem Kaiserthron gefolgt war, bei Bamberg durch Otto von Wittelsbach erschlagen worden (1208), floh seine Gemahlin, die griechische Kaiserstochter Irene, auf die Stammburg ihres Vatten und starb hier an einer unzeitigen Geburt. Ihr Leichnam ward im nahen Kloster Lorch beigesetzt.

Die letzten Kaiser des Hauses nahmen sich nicht Zeit, sich nach ihrer Stammburg umzusehen; sie betrachteten sie als Reichsdomäne, und so blieb Hohenstaufen auch in der Folge Reichsdomäne, bis sie aus Karls IV. Besitz durch Pfandschaft an Eberhard den Greiner von Württemberg kam (1347). Dies Land freuete sich später ihres ungestörten Besizes anderthalb Jahrhunderte lang, bis im J. 1525 die aufrührerischen Bauern das Thal herunter kamen und sich am Fuße des Berges lagerten. Der Ueberfall geschah bei Nacht, und obgleich der feindliche Haufen nur klein war, warfen doch die Wächter des Schlosses in der Angst die Schlüssel von der Linde herunter, verbargen sich oder machten sich nach kurzer Gegenwehr, den Hauptmann Michael von Reissenstein an der Spitze, davon. So ward die ehrwürdige Burg von den zügellosen Bauern eingenommen, ausgeraubt und verbrannt. Die ergriffenen Knechte wurden von den Zinnen herabgestürzt.

Martin Crusius sah 63 Jahre nach der Zerstörung des Schlosses die Trümmer, die von ihrer Größe zeugten, und hat sie ausführlich beschrieben. „Lieber Gott,“ ruft er in seiner Chronik aus, „soll eine so große Herrlichkeit der mächtigsten Fürsten zu einem so scheußlichen Anblicke gediehen sein? Alles ist verschwunden wie ein Rauch, Alles ist hinweggeflogen wie ein Vogel. Ein Bauernschultheiß hat jetzt die Schlüssel zu dem Thor, welches vor Alter wurmfressig ist; er mähet das Gras, das im Schloßhofs hoch steht; der Hollunderbaum wächst da und dort in den Winkeln.“ Doch sah Crusius noch deutlich die zwei Haupttheile des Schlosses, den Mannsturm, die Behausung des Frauzimmers, den Wubenthurm und eine sieben Fuß dicke Mauer von Quadern, welche die ganze Burg umschloß, Alles noch schwarz vom Brande des Bauernkrieges. Aber „in allen Theilen des Schlosses ist kein Bildniß, keine Inschrift, kein Wappen, keine Farbe mehr. Alles ist durch Feuer, Regen oder böse Zeiten ausgelilgt. Was ein schöner Körper war, ist jetzt nur ein Weingerippe.“ So sah es im J. 1588 aus. Jetzt ist auch dieses Gerippe verschwunden; die Herzoge von Württemberg haben mit den Ueberbleibseln ihr Schloß zu Göppingen gebaut. Aber das Auge des Dichters erblickt die alte Burg in ihrer vorigen Herrlichkeit:

Es steht in stiller Dämmerung
Der alte Fels, ob' und beraubt;
Nachtvogel freist in trägem Schwung
Wehklagend um sein moosig Haupt.

Doch wie der Mond aus Wolken bricht,
Mit ihm der Sterne flares Heer,
Umströmt den Fels ein seltsam Licht,
D'raus bilden sich Gestalten hehr.

Die alte Burg mit Thurm und Thor
Erbauet sich aus Wolken klar,
Die alte Linde sproßt empor,
Und Alles wird, wie's ehmal's war.

So Harfe wie Trompetenkloß
Ertönt hinab ins grüne Thal,
Gezogen kommt auf schwarzem Kofß
Rothbart der Held, gekleid't in Stahl.

So sang vor 40 Jahren Justinus Kerner *). Auf dem Berge sieht man noch außer jenem Stückchen Mauer zwei enge Höhlen am westlichen Hange des Berges, die den gemeinschaftlichen Namen *Heidenloch* führen, den schon Crusius kannte. Der Hohenstaufenverein hat den Rand des Gipfels auf passende Weise mit jungen Bäumen bepflanzt und den Weg hinauf geebnet. Die Höhe beträgt 2100 Pariser Fuß über dem Meere.

Der Emporblick an dem Gipfel von der letzten Stufe vor dem Dorfe aus hat im Anfang etwas Finsternes und Wildes. Man steht nun selbst schon auf einem hohen Bergrücken, am Fuße des Kegels, der sich über dem Dorfe-Hohenstaufen erhebt, von dem nur wenige Häuser sichtbar werden. Links steht man auf einem Hügel hangende Kalksteinfelsen, als wenn sie die Lava wären, die ein ehemaliger Vulkan heruntergestürzt hätte. Eine Ziegelhütte liegt einsam daneben. Die Stille der Umgebungen, die Höhe, auf der man schon steht, das hingestreute Dorf, die Gestalt der Bergspitze, Alles das gemahnt den Wanderer mehr an die Schweiz als irgend eine andere Stelle des Landes.

Die Aussicht vom Hohenstaufen, wie vom Reckberg herab, zeichnet sich vor andern Albansichten dadurch aus, daß der Fernblick nach allen Seiten frei ist, indem er selbst gegen Süden und Osten noch über Hügel und Ebenen schweift, ehe er auf der Albwand, von der diese beiden Ausläufer nebst dem dritten, dem Stufenberg, mehre Stunden vorwärts springen, zu ruhen kommt. Das bewaffnete Auge erblickt bei günstigem Himmel in dieser Richtung sogar Tyroler- und Schweizeralpen hinter der schwäbischen Alb. Zu äußerst gegen Osten gekehrt hat man das *Albuch-Gebirge* mit seinem Fürsten,

Und Philipp und Irene traut,
Sie wall'n zur Linde Hand in Hand:
Ein Vogel singt mit süßem Laut
Vom schönen griech'schen Heimathland.

Und Konradin an Jugend reich,
Der süße Jüngling, arm, beraubt,
Im Garten steht er stumm und bleich:
Die Lilie neigt ihr trauernd Haupt.

Doch kündet jezt aus dunklem Thal
Den bleichen Tag der rothe Hahn,
Da steht der Fels gar ob' und lachl,
Verschwunden ist die Burg fortan.

An ihrer Stätt' ein Dornbusch steht,
Kalt weht der Morgen auf den Höh'n, —
Und wie der Fels, so kalt und ob'
Scheint auch das deutsche Land zu seh'n.

*) Dichtungen. S. 231 f.

dem trümmer- und höhlenreichen Rosenstein, vor sich. Gegen Süden verweilt der Blick vom Hohenstaufen aus zuerst auf dem Rechberg, dessen Schloß auf dem tieferen Vorsprung, dessen Wallfahrtskirche auf dem kahlen Gipfel, dessen freundliches Dorf an der Seite dem seltsam gestalteten Höcker ein lachendes Ansehen gibt, als der etwas kahle Rücken sonst haben würde, und das Ganze zu einer eigenthümlichen, aber anmuthigen Erscheinung macht. Um den Rechberg her lagern sich die nähern und fernern Albrüden: der Hornberg, der Stuisen, der Bernharbushberg mit einer Wallfahrt; weiter rechts winkt aus der Tiefe das alte Schloßchen Staufened; dann kommen die Berge des Geißlingertales, in weiterer Ferne Teck, Neufen, Achalm, Hohenzollern, kurz die ganze obere Alb, Alles auf engem Raum zusammengebrängt und hintereinander geschoben. Westlich dehnt sich die hügelige Fläche bis zum Schwarzwald aus, nordwestlich die hohen Hügelketten des württembergischen Unterlandes und dahinter wohl gar der Odenwald; im Vordergrund wellenförmiges Land mit einzelnen Tannenhainen; im Norden ein Stück des alten hercynischen Waldes, der welsheimer Wald; die Löwensteiner Berge, blaue Gipfel des Frankenlandes in der Richtung von Schwäbisch-Hall.

Unser Bild konnte von dieser Ferne, da es den Anblick beider Berge zu geben bestimmt ist, nur etwa ein Vierteltheil des Kreises mittheilen, nach Süden die Alb von Boll bis Teck, nach Norden den Stromberg und die zwischen beiden liegende Landstrecke.

Wir fügen nun noch ein Wort bei von

H o h e n r e c h b e r g .

Die Burg steht um ein ziemliches tiefer als der Gipfel des Berges auf einem abgesonderten Hügel, den eine große steinerne Brücke mit der Bergspitze, auf welcher die Kirche steht, verbindet, und dessen Mittelfelsen sie ernst und alterthümlich noch unter Dach und Fach krönt, und dadurch einen starken Kontrast mit dem kahlen Hohenstaufen bildet, der einst einen Kaiserpalast trug. Aus mehren Vorhöfen ragt das hohe Schloß in Form eines Hufeisens, das auf dem nördlichen Flügel durch ein zweites Gebäude fortgesetzt und geschlossen ist, hervor. Verfallener als das von einem gräflich rechbergischen Beamten bewohnte Schloß sind seine Mauern und Thürme.

Eine Volksfage läßt die Stammherren des Geschlechts schon im 7ten Jahrhundert im sogenannten Christenthal an einer großen Schlacht der bekehrten Alemannen Theil nehmen und darauf die Burg erbauen. Geschichtliche Nachrichten finden wir erst im zwölften Jahrhundert (um 1165). Ein Ulrich von Rechberg († 1202) war Marschall der Hohenstaufen, ein anderer Ulrich Bischof von Speyer († 1195), ein Siegfried († 1227) Bischof von Augsburg. Die Kriegsthaten eines Hans von Rechberg schildert Joh. v. Müller in seiner Schweizergeschichte. Die Burg erscheint erst im J. 1300 bestimmt

als Besizthum des Geschlechts und hat ihren Namen von dem Rehberge, auf dessen Vorsprunge sie liegt. Die Familie führt auch auf dem Helm einen Rehbock. Unter den spätern Rehbergen machte sich um 1489 Wilhelm bemerklich, der, als Diener eines Balernherzogs, einen päpstlichen Legaten den schriftlich gedrohten Bannfluch des heiligen Vaters buchstäblich verschlucken ließ und dann den Brief sammt dem Pfaffen spießte *). Die Heldenthat zog dem Ritter den Bann zu und vertrieb ihn vom Hofe. Ein Hans von Rehberg war der tapfere Anführer des städtischen Heeres im Städtekrieg des Jahres 1449; unter seiner Anführung brachten die Nürnberger bei dem See Willareut dem Markgrafen Albrecht Achilles von Brandenburg eine bedeutende Niederlage bei. Später schlug er sich wieder auf Seite des Adels und wurde 1464 in einer Fehde, die er angestiftet, aus Rache von einem Bauern, der ihm in einem Hohlweg aufpafte, mit einem Bolzen erschossen.

In jenem Städtekrieg und am Schlusse des dreißigjährigen Krieges 1648 litt das Schloß gewaltig, doch steht es noch fest und würdig von Gestalt bis auf diesen Tag, bewacht von dem Rehberger Klopfer, einem Familiengeiste, der in seinen Hallen umgeht und jeden Todesfall in dem jetzt in den Grafenstand erhobenen Geschlechte durch sein Pochen verkündet. Den Ursprung erzählt die Sage so: Ulrich II. von Rehberg wurde im J. 1496 vergeblich von seiner Gemahlin, Anna von Wenningen, von fernem Fahrt erwartet. Früher hatte er seinen treuen Hund von Zeit zu Zeit mit Briefen geschickt; jetzt blieb auch dieser aus. Endlich, als sie brünstig in der Burgkapelle für ihren fernem Gatten betete, störte sie im Beten ein lautes Pochen, so daß sie unmuthig ausrief: „Ich wollte, du müßtest ewig klopfen.“ Als sie das Thor öffnete, stand der Hund davor, aber ohne Brief. Sein Herr war todt, und bald brachte man seine Leiche. Die Frau unterlag dem Kummer; auf dem Sterbelager hörte sie ein Pochen, bis ihr Auge sich schloß.

Erfüllt ist, was im Herben,
 Erkrankten Sinn sie bat:
 Will wo ein Rehberg sterben,
 Der ew'ge Klopfer naht ^{oo}).

Eine Brücke verbindet das Schloß mit dem Gipfel des Rehberges (2174 Fuß hoch), auf welchem ursprünglich eine Einsiedelei mit einem aus Lindenholz geschnittenen Marienbilde stand und wo später die Herren von Rehberg eine schöne Wallfahrtskirche nebst Pfarrhaus gebaut haben. Ein guter Tubus steht hier dem Besucher dieser Höhe zu Dienste, mit welchem er bei einigermaßen günstiger Witterung in Südosten die Gipfel der Schneeberge leicht erkennen wird. —

*) S. G. Schwab's Romane in dessen schwäb. Alb. S. 324 f.

oo) S. die zweite Romane a. a. D. S. 227 ff.

Nordwestlich von beiden Bergen liegt, von beiden herab in ihrer ganzen Ausdehnung sichtbar, die ehemalige alte Reichsstadt Gmünd, katholischer Konfession, mit merkwürdigen Kirchen und Kapellen geschmückt. Wenige unserer Leser dürften wissen, daß diese Stadt vor Jahrhunderten den Baumeister ausgesandt hat, der den Prachtbau des Mailänder Doms ausführte. Der Italiener Camodea nennt in seinem Werke über Mailand als Baumeister des Domes Heinrich Arler von Gmünd.

Der Reisenstein bei Reiblingen.

Vom Rechberg kehren wir nach Göppingen zurück, um dort im Gasthof zum Kreuz, zum Adler, oder in dem Bad das Nachtquartier zu nehmen und am folgenden Tag die Reise weiter fortzusetzen. Zwei Stunden von Göppingen südöstlich liegt das besonders früher viel besuchte Schwefelbad Woll in angenehmer Gebirgsgegend, welche auch geognostisch merkwürdig ist, indem sich in dem dortigen Thonschiefer ein großes Reichthum von Petrefakten, besonders Ichthyosauren, findet. Nahe bei Woll erhebt sich der sogenannte Michelberg, ein schöner Hügel, der einst die Stammburg der Grafen von Michelberg trug und eine herrliche, weite Aussicht gewährt, die gegen 60 Ortschaften zeigt. Wollen wir uns von hier wieder tiefer ins Gebirge wenden, so bieten sich uns zunächst vier anmuthige Wege dar, die in das $1\frac{1}{2}$ Stunden entfernte Städtchen Weißeheim führen, das am Fuße eines freistehenden Bergkegels, der Limburg, liegt und eine alte, im J. 1489 erbaute Kirche mit merkwürdigen Freskogemälden hat, das Weltgericht und Scenen aus Jesu Kindheit darstellend.

Nun aber führen wir den Wanderer wieder in die nächste Nähe des Gebirges, bis er

— durch der Thäler Pfad
In Wälder trat,
Aus denen Felsen stiegen;
Und bis er auf den Spitzen links
Sah rechts und links
Die alten Burgen liegen *).

In einer Stunde gelangen wir zum Dorfe Reiblingen, in dessen Nähe die Ruine der Burg Reisenstein liegt, eine starke Meile von dem Thalstädtchen Kirchheim unter Teck, links von dem Teckberg auf der südöstlichen Bergwand des Reiblingerthales. Doch hat sie der Künstler nicht in diesem Thale selbst aufgesucht, sondern seinen Standpunkt in dem Heimenstein, einer der Burg gerade gegenüber liegenden Höhle, genommen. Auf dem Wege von der nord-

*) Die angeführten Stellen dieses Abschnitts sind den schwäbischen Romanzen meiner Gedichte entnommen. I. S. 343 f. und 331 ff.



Geogr. v. B. Oritowald

Geogr. v. B. Oritowald

18. 1862. 1863. 1864. 1865. 1866. 1867.

THE NEW YORK
PUBLIC LIBRARY

ASTOR LENOX AND
TILDEN FOUNDATIONS

westlichen Abzinne nach dieser Grotte findet man sich bald im dichtesten Walde unter einem bunten, aber wohlthuenden Gemisch der verschiedenartigsten Bäume. Auch der Boden bekleidet sich von Schritt zu Schritt mit einer üppi- gen Vegetation von Gras, Blumen und Kräutern; man merkt, daß man nicht nur von Städten, sondern von allen Menschenwohnungen fern wandelt, und die unendlich wohlthätige Gegenwart einer jungfräulichen Natur labt Herz und Auge, während die würzige Bergluft in dieser blühenden Einsamkeit Brust und Füße stärkt und alle Müdigkeit weghaucht.

In dem Eingeweide des Felsen, welcher den Namen Heimenstein führt, öffnet sich am südlichen Abhange eine schmale Höhle, welche denselben nach Südosten durchschneidet, etwa 60 Schritte lang und von innen eng, aber wohlgeformt, lichtlos, durch herabhängende und auf den Boden hunt hingeworfene Steinmassen unterbrochen, bald von dreifacher Mannshöhe, bald so niedrig, daß man nur gebückt durchkriechen kann und nur mit Licht versehen und unter dem Vortritt eines Führers durchkommt. An der wieder erweiterten Klüft steht man vor dem schroffen Abgrunde des Thales, und dem Blicke gerade gegenüber erscheinen als Vorsprung der entgegengesetzten Thalwand die herrlichen Trümmer der alten Weste Reisenstein als Krone eines Felsen, der sich aus einer Fülle von Wald erhebt. Dieser überkleidet die ganze obere Hälfte des länglichen Bergessels, den das Thal bildet. Schmuck und malerisch winkt dem Hinunterblickenden aus dem tiefen Grunde, den hier die kleine Lindach durch das Gebirge gewühlt hat, das Dorf Meiblingen herauf, das einst der tapfere Vertheidiger Hohentwiel im dreißigjährigen Kriege, der um das württembergische Land hochverdiente Wiederhold, als Lehen besaß. Nach Norden und Nordost öffnet sich das Thal gegen das Städtchen Weilheim und die schönen waldigen Kuppen des Erkenberges und Michelberges. Gegen Südwesten ist das Thal durch einen waldigen Bergesgrund ganz abgeschlossen.

Das Volk läßt in dieser Höhle einen Geist über einem ungeheuren Schafe wachen und schreibt auch diesem, der einst als Riese hier gehaust, den ursprünglichen Aufbau des Reisensteines — Riesensteines — zu:

Droben von dem Berge hoch
Schaut herab das Felsenloch;
Drin aus seiner langen Nacht
Ist der Riese Heim erwacht.

Streckt das zott'ge Haupt hervor,
Lugt durch sein schwarzes Thor;
Ihm gefällt das tiefe Thal,
Der gewölbte Riesensaal.

Und er sehnt sich nach dem Licht,
Weilt in seinem Steine nicht;
Bald mit Einem Schritt er stand
Auf der andern Felsenwand.

Nun ruft er die Zwerge, die Menschen, auf, ihm ein Haus zu bauen. Maurer, Steinmetz, Zimmermann gehorchen ihm. Bald steht der Riesenstein fertig, und nur der letzte Nagel am obersten Fenster fehlt noch.

Doch der Rief' im Augenblick
Nimmt den Knecht bei dem Genick,
Streckt zum Fenster den hinaus,
Daß es Allen ist ein Graus.

„Hämmre, meine Hand ist fest,
Daß sie Dich nicht sinken läßt!
Schlag' den Nagel in den Stein
Zwischen Erd' und Himmel ein!“

Draußen hängt er so mit Schreck.
Doch er wagt's und hämmert fest;
Nieder läßt der Heim ihn sacht:
„Zwerg, Du hast es wohl gemacht!“

Urkunden erzählen von dieser Riesendefte wenig, und man kennt ihre geschichtlichen Erbauer und Besizer nicht. Gegen Ende des 14ten Jahrhunderts wurde sie vom Grafen Eberhard von Württemberg dem Ritter Hans von Lichtenstein überlassen, der sie seinen Tochtermännern abtrat. Im Jahre 1441 kam sie durch Kauf an den Grafen von Helfenstein und machte von da an einen Theil der Reichsherrschaft Wiesensteig aus.

In das Innere der lange fast ungekannten Ruine gelangt man nach mancher Mühseligkeit von deren Rückseite — die auf dem Wilde sichtbare Vorderseite stürzt in tiefen Abgrund nieder — durch eine auf Händen und Füßen zu durchkriechende Höhlung. Dann klettert der keckere Wanderer an den Abgründen des Schuttes hinauf zum höchsten und mächtigsten Thurme, wo sich die Aussicht auf das Reiblingertal von der andern Seite und eben deshalb ganz verändert, nach Nordost und Norden viel großartiger geworden, wiederholt. Dieser viereckige, gegen Nordosten stehende Thurm hat 70 — 80 Fuß Höhe. Gegen Süden zeigt sich das ziemlich vollständige Gerippe eines großen Wohnhauses, von dem noch drei hohe Mauern stehen, die vierte zerfallen ist. Das Dach fehlt ganz und der Himmel schaut hoch herein. Der Boden des Hauses ist mit wuchernden Ahornen, Eichen und Steinlinden angefüllt. Das Ganze ist durch mannigfaltiges Mauerwerk unter einander verbunden und umschlossen. Aus dem Felsen, auf dem eine Art Vorhalle ruht, führt, zusammengeschmolzen mit dem Mauerwerk, die Höhle empor, die jetzt den einzigen Zugang zu dem Schlosse bildet. In der Mauer darüber sind zwei große gewölbte Oeffnungen, welche vielleicht die Eingänge zu zwei gewaltigen Zugbrücken gebildet haben, da jener Eingang unmöglich der einzige in das Schloß gewesen sein kann.

Dem südlichen Schlusse des Thales ist man hier ganz nahe. Dort bildet die Lindach vom Gipfel der Alb herab über pittoreske Felsen den hübschen Wasserfall in einen durch Wald und Berg ganz abgeschnittenen Kessel. Man entdeckt ihn nicht eher, als bis man durch das bunte Gemisch der schlanksten Buchen, Eichen, Ulmen- und Ahornbäume, die sich an der Bergwand hinaufziehen und mit Kirschbäumen und anderm Obste abwechseln, hindurchgedrungen ist. Hundert Schritte klettert der Wanderer an gelindern Fällern hin-

auf, bis er auf dem Felsen austritt, wo der obere Quell aus dem Kalkstein hervorspringt,

Und aus hoher Umschattung
Sein rebseliger Sprudel hüpft.

Die Feck und das Lenninger Thal.

Um ein gutes Nachtquartier aufzusuchen, thun wir am besten, gegen Nordwesten nach dem 3 Stunden entfernten Städtchen Kirchheim unter Feck zurückzugehen, wo der Hirsch (Post) gute Herberge bietet. Die Stadt ist freundlich gelegen, hat ein Schloß und manche größere Häuser und durch einen vielbesuchten Wollenmarkt einige Bedeutung in der merkantilen Welt. Von Kirchheim gelangt man zu Fuß in 2 Stunden auf die Feck, einen weithin sichtbaren Vorsprung der Alb, 2396 Par. Fuß über dem Meere. Der Berg ist unten mit Wein bepflanzt, weiter hinauf wechseln grüne Matten mit Wald, und das Gäß der Spitze, woher der Name Feck kommt, bildet ein ungeheurer Felsblock, westlich aus dem Wald emporsteigend und der Hauptansicht zugekehrt. Der ziemlich breite Gipfel des Berges ist mit einigen Thürmen und Ringmauern bedeckt, die theilweise wenigstens Ueberreste der Stammburg der Herzoge von Feck sind. Das meiste Mauerwerk rührt übrigens von einer Kaiserne her, die Herzog Karl Alexander im J. 1738 auf dem Berge bauen ließ. Nach einem alten Gemälde in der Kirche zu Owen, einem Städtchen am Fuße des Berges, glich das alte Feck mehr einer Stadt als einer Burg, es war reich an hohen Thürmen, Thoren, Zinnen und Wohnhäusern. In dieser Gestalt dauerte es bis zum Bauernkrieg, wo der helle Haufen unter Hans Wunderers Anführung es zerstörte und ihm die Gestalt gab, in der es uns jetzt entgegenblickt. Die ehemaligen Bewohner der Burg bildeten eine Seitenlinie der Herzoge von Jähringen; im Jahre 1187 erscheint ein Adelbert von Jähringen mit dem Titel eines Herzogs von Feck; das neu gegründete Geschlecht vereinigte vom 12ten bis zum 14ten Jahrhundert ein ansehnliches Territorium in dieser Gegend, sowie im schwäbischen Unterland und Schwarzwald unter seiner Herrschaft. Der bedeutendste Sprößling des Hauses ist ein Herzog Bernhard, der von 1223 bis 1244 Bischof von Straßburg war und durch Sittenreinheit, Mildbthätigkeit und ritterlichen Muth im Kriege hervorleuchtete. Im 14ten Jahrhundert gerieth die Familie durch Theilung der Herrschaft, Verpfändung und Verkauf der Güter in Verfall, und 1381 ging das letzte Besitztum, die Burg Feck und die Stadt Kirchheim, an Württemberg über, das bei Errichtung des Herzogthums auch den Titel des Herzogs von Feck annahm.

Von der Feck steigen wir nach Owen herab, wo die Grabstätte der alten Herzoge von Feck ist, verlassen aber dieses armselige Städtchen bald, um die Herrlichkeit des Lenninger Thals zu genießen, in das wir nun eintreten. Zu

keiner Jahreszeit erscheint dieses Thal reizender, als während der Kirschblüthe, denn ein Wald von Obst-, besonders Kirschbäumen bedeckt sowohl das Thal, als die umgebenden Anhöhen. Aus dem Blütenmeer erhebt sich zu unserer Linken der schön geformte Leckberg, der im Kleinen an den Rigi erinnert, sowie das ganze Lenninger Thal eine auffallende, manchem Reisenden vielleicht willkommene Aehnlichkeit hat mit den Ufern des Vierwaldstätter Sees zwischen Gersau, Brunnen und Beckenried. Die Schönheit des Ganzen läßt sich mit Einem Blick überschauen: zu beiden Seiten sind die Bergwände reichlich mit Felsen und Wäldern und die gegen Westen schauende auch noch mit Ahnungen von Burgruinen geschmückt, und um ihren Fuß schlingt sich das reichste Blumengehänge. Ein besonders einladender Punkt, die Sulzburg, winkt dem Wanderer entgegen, wenn er ein halbes Stündchen auf der Straße das Thal aufwärts gegangen ist. Es ist ein kleiner grüner Hügel mitten im Thal, auf dem die vier Mauern eines noch nicht allzu lange abgebrochenen Schlosses noch stehen. Die lachende Einsicht, welche man hier in das blühende Thal zu beiden Seiten, der Deffnung und dem Schlusse zu gewinnt, der Ausblick gegen die Leck und den Rauber (ebenfalls mit einer alten Burgruine) belohnt reichlich die kleine Mühe des Erstehens. Weiter aufwärts im Thal folgen dann die Dörfer Unter- und Oberlenningen, von welchen es seinen Namen hat. Bei Oberlenningen ragt ein gewaltiger Felsen ins Thal herein, welcher einst die Burg Wielandstein trug, deren wenige Ruinen jetzt eine schöne Baumgruppe umschließen, die, mitten aus ihnen herausgewachsen, weit ins Thal hineinschaut. Ein steiler Fußpfad führt von Oberlenningen in etwa $\frac{1}{4}$ Stunden dahin. Eine kleine Strecke weiter oben hängen auf derselben Seite des Thales kühn und schweizerlandschaftartig die Gebäude des Hofes Krebsstein da, unter ihm breiten sich Matten und vorspringende Hügel aus. Den Schluß des Thales macht, von drei Bergwänden umschlossen, das ungemein malerisch gelegene Dorf Gutenberg. In der Nähe desselben entspringt aus zwei Quellen die das Thal bildende Lauter, ein klarer Forellenbach, welcher nicht umsonst seinen Namen trägt. Ein gutes ländliches Wirthshaus gewährt erquickenden Trank und Speise und, wenn man will, ein leidliches Nachtlager. Will man nicht etwa von hier aus auf der Landstraße nach dem 4 Stunden entfernten Kirchheim zurück, so kann man von Gutenberg aus zu Fuß über den Berg und das in einer tiefen Thalschlucht höchst anmuthig gelegene Dorf Schlattfäll wieder bergaufwärts nach dem 2198 Fuß hoch gelegenen Dorf Grabenstetten gelangen, im Ganzen ein Weg von 2 Stunden. Bei Grabenstetten ist der sogenannte Heidengraben, eine römische Verschanzung, die unter den Karolingern zu Begränzung eines Thiergartens gedient haben soll. Von hier aus kann man nun entweder durch das schöne kühle Gzachtal in einer starken Stunde nach Urach, oder auf der Höhe des Gebirges bleibend nach Hohenneufen gelangen. Durch einen schmalen Erdwall mit dem übrigen Gebirge verbunden, erhebt sich ein ziemlich spiziger Bergkegel, dessen Gipfel die Feste



THE GREAT TEMPLE OF THE SAVANNAH

THE NEW YORK
PUBLIC LIBRARY

ASTOR LENOX AND
TILDEN FOUNDATIONS

H o h e n n e u f e n

krönt, die zwar innerlich zerfallen ist, aber noch massenhafte Ruinen von Mauern, Thürmen, Kasematten und Steinhäusen bildet. Die Aussicht bietet hier einen reichen Ueberblick über die Wälder und Gipfel der Alb; am Fuße des Berges ist zwischen Wäldern und Weinbergen das Städtchen Neusen freundlich gelagert.

Das Geschlecht der Herren von Neusen blühte im 13ten Jahrhundert, sie waren treue Freunde und Kriegsgenossen des schwäbischen Kaiserhauses. Ein Sproßling des Geschlechtes ist auch der Minnesänger Gottfried von Neusen, der zu Friedrich II. Zeiten so frühlingswarm und kinderfroh, bald von Anger, Blüthen, Wald und Wiese, bald von seiner Frauen rosenrothem Mund gesungen hat. Mit dem 14ten Jahrhundert kamen Burg und Stadt Neusen an die Grafen von Württemberg, und bald erlosch das Geschlecht.

Wer von Neusen aus seinen Weg zu Fuß fortsetzen will, kann auf zwei verschiedenen Wegen nach Urach kommen. Der kürzere, aber minder schöne, führt auf der Höhe des Gebirgs 2 Stunden lang fort, der andere über den sogenannten Sattelbogen bei Dettingen in das schöne Uracher Thal hinab, wo man auf die Heerstraße kommt.

U r a c h :

Das Thal, das alle Schönheiten der Albnatur in größter Vollständigkeit und Fülle in sich vereinigt, ist das Uracherthal. Die Erde dieser Gebirgsabhänge, die reichen Buchenwälder, bekleiden seine Berge vom Gipfel bis an den untersten Saum der Wiesen, die den ebenen Grund des Thales bilden und einen zweiten Wald der mannigfaltigsten Obstbäume beherbergen, die im Frühling mit ihren Blüthen die Tiefe, über der in den dürren Wäldern noch der Winter raschelt, zu einem Paradiesesgarten umschaffen. Doch ist der Sommer die schönste Jahreszeit für dieses waldirge Felsenthal, dessen eigentlich malerischer Theil mit dem in einem lieblichen Obstwalde ganz versteckten großen Pfarrdorfe Dettingen beginnt, wo es nicht mehr viel über eine Viertelstunde breit ist und die Felsen zuweilen so nahe rücken, daß das Thal ganz geschlossen scheint. Zur Linken fließt dem Wanderer die Erms, das klare muntere Waldwasser, das die schwachhastesten Forellen beherbergt. Zu beiden Seiten der Heerstraße vereinigen sich Kirschens-, Zwetschens-, Birn-, Aepfel- und Nußbäume auch zur Sommerzeit, wenn die Blüthe längst vorüber ist, zu einem freundlichen Gemisch von mannigfaltigem Hellgrün, während die abwechselnden Formen des hier ebenfalls in verschiedenen Gestalten sich fallenden Gebirges in das undurchdringliche saftige Dunkel der Buchen gehüllt sind und im heißesten Sommer durch ihren bloßen Anblick ein Ahnungsgefühl der Kühle

erwecken. Auch in stille schattige Seitenthäler thut das Auge von Zeit zu Zeit einen erfrischenden Blick. Das schönste derselben, östlich von der Weste Hohenurach, der Brühl genannt, ist die abgeschiedenste Waldgegend, nach allen Seiten von den höchsten Bergen eingeschlossen, mit immergrünem bewässertem Rasen bedeckt. Von der südwestlichen Gebirgswand rauscht und der dreifache Wasserfall des Brühlbaches entgegen, der sich hier die ganze Albhöhe herab über eine Luffsteinmasse fast senkrecht ergießt, und auf den die Felsen und Wälder der Albhöhe niederschauen. Gegen Mittag schlingen sich bei günstiger Sonne, wenn man den Fällen ganz nahe getreten ist, durch den Wasserstaub die Edelgesteine eines oft wiederholten Regenbogens. Ein wildes Gehölz umgibt den Schauplatz der Scene; eine köstliche Gruppe überhangender Bäume spiegelt sich oben am Rande in dem hervorspringenden Wasserbogen, dessen Fall gegen 80 Fuß betragen mag. Der Platz oberhalb des Wasserfalles, auf der sogenannten schönen Wiese, übertrifft an düsterer Abgeschlossenheit Alles, was man in diesen stillen Bergen findet, und doch ist der Hinunterblick auf den ruhigen Grund in das jungfräuliche, unbewohnte Thal unaussprechlich befriedigend. Man freut sich der unge störtesten Einsamkeit, und nur der Blick auf die Burgtrümmer Hohenurachs im Hintergrunde mahnt an das Leben hingegangener Geschlechter.

Hier lebt und webt die Natur noch in ihrer alten Kraft und Stille, ja die Wunder der ewigen Gerechtigkeit wiederholen sich noch heutigen Tages hier auf diesen Höhen, in diesen Gründen. Ein reicher Bauer aus der Umgegend hatte seine Geliebte zu Urach vor Gericht verläugnet und geschworen, nicht auf dem Bette sterben zu wollen, wenn er löge. Dann ging er den steilen Gebirgspfad empor, seiner Heimath zu —

Er ließ die Magd wohl weinen
Und an der Brust den Kleinen!

Was murrst du alter Wasserfall?
Was schüttelt ihr die Häupter all,
Ihr Eichen und ihr Buchen?
Ihr Winde, wen kommt ihr suchen?

Die hohen Felsen stehn zu Haus,
Sie heben den weißen Finger auf,
Die Bauern alle, die andern,
Mit Eile, mit Eile wandern.

Der Eine schleicht hinterher,
Sein Athem wird ihm kurz und schwer,
Zu des Gesteines Klößen
Geht er, sich hinzusetzen.

Vergebens warten auf ihn die Wandergenossen.

Zulezt im Regen und im Wind
Die Dirne kommt mit ihrem Kind,
Ihr ist, als ob es rief
Wehklagend aus der Tiefe.

Da schleicht der Mond vor, ihr zu leuchten, und zeigt ihr im feuchten Grunde

zwischen Strauch und Baum, zwischen Fels und Wasserschaum, zerschellt und röhelnd, den Ungetreuen *).

Wir verlassen diese Einsamkeit und nähern uns auf der Landstraße der Beste Hohenurach wieder. Dieser stumpfe Bergeskegel, von seinem Fuß an mit Wald bewachsen, steht von drei Seiten ganz frei und selbst die vierte, wo er gegen Süden mit dem höheren Gebirge zusammenhängt, hat eine solche Vertiefung, daß er dadurch zu einem ganz abgesonderten Berge wird.

Die Burg, mehr als 2000 Pariser Fuß über der Meeresfläche gelegen, beherrschte den ganzen Rücken des Berges und bot gegen die sübliche Alb drei Terrassen dar: die untere Burg auf dem hintern, steil abstürzenden Felsrücken, mit einer in die Felsen gehauenen Brustwehr, in deren Schutze die Burgkapelle stand; dicht über dieser die obere Burg mit hohem Vollwerk, mit Halbmonden auf den vier Ecken und einem starken hohen Thurm, der den Haupteingang bedeckt; endlich über dem Vollwerk auf dem vordersten Felsengipfel die innere Burg, das eigentliche Schloß, welches die Stirn in das Hauptthal hinabwies. Der einzige Eingang in die obere Burg ist in der östlichen, der Stadt zugekehrten Ecke. Vor dem Hauptthore, welches auf das Vollwerk führt, ist ein breiter tiefer Graben in Felsen gesprengt. Der Umfang der innern Burg war nicht von Bedeutung. Der Schloßhof beschrieb ein unregelmäßiges Viereck. Zwei Hauptgebäude umzogen die nördliche und östliche Seite; auf der Westseite lief eine hohe Mauer mit einem Thurm im Innern des Hofes; die Seite gegen das Vollwerk schloß der feste, mit einer wehrhaften Plattform bedeckte Eingang. An den äußern Ecken standen sehr feste Thürme; zudem umlief die ganze innere Burg ein mit vielen Thürmen besetzter Zwinger.

Das Alles liegt jetzt in Trümmern, ist aber auch als Ruine noch groß:

Aus des Gebirges Kerkern
Schaut Urach ernst herab,
Mit morschen Thurmederkern,
Mit seines Dichters Grab ^{oo}).

Dieser Dichter ist Nikodemus Frischlin, der von den „Hofteufeln“, dem Adel, eifersüchtigen Mitlehrern und endlich den Fürstendienern, die „der Könige lange Hand gebrauchten“, verfolgt, seines Lehrertages in Tübingen verlustig, auf der Flucht, aus der er Libellen geschleudert hatte, ergriffen, auf dieser Bergveste eingekerkert ward und freisuchend an den Felsen zerschellte (1590).

Ihn schlossen sie in starre Felsen ein,
Ihn, dem zu eng der Erde weite Bande.
Er doch, voll Kraft, zerbrach den Felsenstein
Und ließ sich abwärts am unsichern Bände.

^{o)} S. die Romane: der Schwur; G. Schwab's Gedichte. I. 325 f.

^{oo)} S. G. Schwab's Gedichte. I. S. 301.

Da fanden sie im bleichen Mondenschein
 Zerschmettert ihn, zerrissen die Gewände.
 Weh! Muttererde, daß mit lindem Armen
 Du ihn nicht auffingst, schützend, voll Erbarmen! *)

Die Erde hat ihn wenigstens lange labend in ihrem Schoße bewahrt, denn im Jahre 1755 ward auf dem Kirchhofe zu Urach ein eichener Sarg ausgegraben, in welchem der zerschlagene Leichnam, sonst noch unversehrt, eine Papierrolle in der linken Hand und in ein gelehrtes Staatskleid eingehüllt, gefunden wurde. Er hatte also doch ein ehrendes Begräbniß erhalten, wenn anders die Zeugen sich in ihrem Funde nicht getäuscht haben.

Ein früherer Gast dieser Kerkerfeste war, wenn Hohenurach hier nicht mit dem Schlosse der Stadt Urach verwechselt wird, der Vater des Herzogs Ulrich von Württemberg, der wahnsinnige Graf Heinrich, der im J. 1490 von seinem Bruder Eberhard im Bart hierher gelockt, in einen Ring geschlossen, sein früher Land und Leuten verderbliches Leben hier vertrauerte. Sein edles Gemahl Eva folgte ihm in diese wilde Einsamkeit, gebar ihm in der Gefangenschaft noch einen Sohn (1498), Georg, der durch seinen Sohn Herzog Friedrich I. Stammvater des jetzt blühenden württembergischen Hauses wurde, und wartete ihn getreulich ab bis zu seinem Tode (1519). Auch der berühmte Kanzler Endlin saß lange Zeit hier gefangen, bis er mit dem von ihm verführten Kommandanten der Burg am 22. Nov. 1613 auf dem Marktplatz zu Urach enthauptet ward.

Wer die Burg Hohenurach erbaut hat, ist unbekannt; wahrscheinlich Egon oder Eginon I., der im 11ten Jahrhundert lebte. Von seinen zwei Brüdern baute der erste, Eginon; der zweite, Rudolph, vollendete die Burg Achalm. Die urkundliche Geschichte des Hauses Urach umfaßt zwei Jahrhunderte; es gehörte zu den ausgezeichnetsten und merkwürdigsten Schwabens. Schon der Sohn des Stifters, Konrad oder Kuno, brachte es bis zum Kardinal. Er war Begleiter des Papstes Gregor VII., Zeuge der Scene zu Canossa und nachher einer der heftigsten Gegner Heinrichs V. Im J. 1111 hielt er als päpstlicher Legat zu Jerusalem eine Kirchenversammlung und sprach hier über den Kaiser den Bann aus, den er auf verschiedenen Synoden wiederholte; auch präsidirte er dem Concil zu Soissons, wo Abälards Proceß verhandelt wurde. Nur sein eigener Wille verhinderte, daß er nicht zum Papst gewählt wurde. Sein Bruder Gebhard, Bischof von Speyer, liegt im Kloster Hirsau begraben. Von den spätern Grafen erhielt Egon V. nach einigem Kampfe durch seine Gemahlin Agnes im J. 1219 das Breisgau. Sein Erbe war sein ältester Sohn, Egon VI.; der zweite Sohn, Kuno, Bischof von Porto und Kardinal, war einer der berühmtesten Männer seiner Zeit, groß in weltlichen wie in geistlichen Geschäften. Als päpstlicher Legat hatte er in Frankreich,

*) Just. Kerners Dichtungen. S. 128.

England und Deutschland die glänzendste Rolle gespielt. Auch er lehnte als Cardinal die Papstwürde ab und zog sich nach einem langen geräuschvollen Leben in das stille Erbsthal auf Hohenurach, den Sitz seiner Väter, zurück. Hier mit dem Bau des Klosters Güterstein beschäftigt, erhielt er den beschwerlichen Auftrag, als Legat nach Palästina zu gehen, um dort einen Kreuzzug leiten zu helfen, und starb im J. 1230 auf der Reise. Egons VI. Enkel, Graf Berthold von Urach, wurde Stifter des Fürstenbergischen Hauses. Aber seine Linke erlosch mit ihm und mit ihm das Haus der Grafen von Urach. Die Grafschaft Urach mit Stadt und Burg ging jetzt, noch im 13ten Jahrhundert, durch Tausch an Württemberg über. Graf Eberhard im Bart liebte Stadt und Weste und hauste oft in beiden. Grausam verwüstete die Burg der Herzog von Alba im schmalkaldischen Kriege (1547), und erst der baulustige Herzog Christoph stellte sie wieder her. Im 30jährigen Kriege war Hohenurach in schwedischen Händen und wehrte sich, als die Stadt längst übergeben war, hartnäckig gegen die Obersten des Feldmarschalls Gallas, und erst ganz ausgehungert erhielt die tapfere Besatzung ehrenvollen Abzug. Urach war das letzte Besitztum, das nach dem westphälischen Frieden von den Oesterreichern dem rechtmäßigen Landesherren wieder eingehändigt wurde. Während der französischen Ueberfälle von 1693 diente die Weste Vielen zum Asyl. Die erste große Beschädigung erhielt es durch den Blitzstrahl 1694. Seit dieser Zeit blieb es haufällig und sparsam besetzt, bis es in der Mitte des vorigen Jahrhunderts ganz zerfiel und seine Steine zur Erbauung des benachbarten Jagdschlosses Grafeneck verwendet wurden.

Auf dem höchsten Punkte des Schlosses genießt man eine herrliche Aussicht in das Uracherthal, das durch seinen schmalen Durchbruch durch das Gebirge, seine waldigen Bergwände und seine Ausmündung in ein breites, ebneres Land viel Aehnlichkeit mit dem Heidelberger Thale hat. Die Fernsicht auf der Burg ist beschränkt, und zwischen den beiden Bergsäulen des sich erweiternden Thales blickt nur ein kleiner Abschnitt der fernen Fläche herein, deren Hintergrund das Schloß-Hohenheim und die fruchtbaren Bergebenen vor Stuttgart bilden. Den Anblick der Burg hat man auch von dem Gasthof zum Lamm (Post), wo man überdies treffliche Bewirthung und Unterkunft findet.

Das Städtchen Urach am östlichen Fuße der Burg, gewerbreich durch die Leinweberei, den Leinwandhandel und die Bleiche, von Herzog Friedrich I. seit 1597 hier eingeführt, bietet einiges Merkwürdige dar, darunter die alte Residenz des Grafen Eberhard im Bart, das von Graf Ludwig von Württemberg 1443 aufgeführte und von Eberhard im Bart aus Gelegenheit seiner Vermählung im J. 1474 verschönernte Schloß, das schon Martin Crusius herrlicher fand, „als man es von außen dafür ansieht“, und einer königlichen Hofburg verglich. Die Wände des halbhölzernen Gebäudes sind mit

üppigen Epheuranke bedeckt; in dem freistehenden Portal ist der Palmbaum des wallfahrenden Eberhard im Bart und sein eines Helden würdiger Spruch: *atempto* (d. h. *tento*, ich wag' es!) farbig eingezeichnet. Im Innern zeigt unter vielen Zimmern ein großer Saal mit steinernem Boden und die Brautbettstatt jenes Eberhard, und ein zierlich gemalter und vergoldeter Ritteraal, der äußerst geräumig ist, erinnert vielfach an jenen Fürsten, so wie an einige spätere Perioden der württembergischen Geschichte. In diesem Saale wurden bei der Hochzeit Eberhards mit einer Mantuanischen Prinzessin vierzehntausend Personen gespeist; der Wein lief aus einem Brunnen unmittelbar in dem Saal in die Becher. In der Hausflur sieht man das in Lebensgröße sehr schön geschnitzte Bild des wahnsinnigen Grafen Heinrich.

Außer dem Schlosse verdient der durch den edlen Eberhard gestiftete St. Amandushof Erwähnung; Herzog Christoph räumte denselben dem frommen Lutheraner Hans Unguad, Freiherrn von Souneg, ein, der, einst österreichischer Gesandter zu Konstantinopel, jetzt ein Asyl in Tübingen gefunden hatte und zu Urach slavische Bibelübersetzungen und Drucke leiten wollte, mithin die erste Bibelanstalt gründete. Die Ironie des Schicksals vermachte seine Druckerei — der Propaganda zu Rom. Jetzt ist das Stift ein niederes evangelisches Seminar; seine Kirche, schon durch Eberhard im Bart zur Stadtkirche geworden, bewahrt den schön geschnitzten Kirchenstuhl Graf Eberhards. In dieser Kirche ließ Herzog Ulrich im J. 1537 ein Colloquium seiner Theologen halten, in dessen Folge alle Bilder aus den Kirchen entfernt wurden.

Das nahe Karthäuserkloster Güterstein, jetzt bis auf die Spur verschwunden (an seine Stelle ist ein Wasserwerk und in der Nähe ein Fohlenhof getreten), hatte wahrscheinlich großen Antheil an der Sinnesänderung des edeln, aber in seiner Jugend rohen und ausschweifenden Eberhard. „Der alte Vater“, ein Prior zu Güterstein, besaß sein ganzes Vertrauen, und als die Reue ihn nach dem heiligen Grabe trieb, legte er hier sein Testament nieder und empfing knieend des alten Vaters Segen.

So erinnert fast Alles in Urach und in der Umgegend an den ersten Herzog Württemberg's, den herrlichen Fürsten, dem der Papst sein seltenstes Geschenk, die heilige Rose, zuerkannte, den der Kaiser selbst der Kaiserkrone würdig achtete, der den Wissenschaften ihren Sitz in Tübingen gründete, der in einer schweren und mißtrauensvollen Zeit sich rühmen konnte, ruhig sein Haupt im wilden Walde in jedes Unterthanen Schoß legen zu können, und der auf seinem Sterbelager sprach: „So Jemand ist, dem wider Billigkeit meine Regierung schwer und ungerecht gewesen, dem soll es mit aller meiner Habe ersetzt werden; und wenn Dir damit, mein gnädiger Gott und Schöpfer, noch nicht genug gethan ist, so ist hier mein Leib: züchtige ihn und mach' ihn zu einem Süßopfer!“

Neutlingen und die Achalm.

Wem an Zeitersparniß gelegen ist, der kann von Urach aus, auf der Hochfläche der Alb fortgehend, in 2½ Stunden das berühmte Lichtensteiner Schloß erreichen, das wir jedoch, statt auf diesem öden Wege, lieber von einer schöneren Seite her aussuchen. Unser nächstes Ziel ist die alte Reichsstadt Neutlingen, nach der wir entweder auf der Fahrstraße durch das Uracher Thal und das gewerbleißige Städtchen Nellingen (der täglich von Ulm herkommende Eilwagen macht den Weg in 2½ Stunden) gelangen, oder wohin wir einen höchst belohnenden Fußweg einschlagen. Derselbe führt uns zuerst durch das stille grüne Gütersteiner Thal, dann steil empor durch einen herrlichen Wald nach Raub-Sankt-Johann, einem ehemaligen Waldbruderhaus, jetzt Jägerhaus und Fohlenhof, wo der ermüdete Wanderer ausruhen und sich mit dem Nöthigen erquicken kann. Von hier aus kann man, geleitet von einem Führer, einen sehr schönen, etwa eine Stunde kostenden Abstecher auf den grünen Felsen machen. Aus dicht verwachsenem Wald, dessen stundenlanges Fortgehen auf der ebenen Albhöhe man erwartet, tritt man ganz unvermuthet auf die Gebirgskante und jenen vorspringenden Felsen heraus, der die lachende Aussicht auf die Fläche, und zwar gegen Norden bis zum Ragenbuckel des Odenwalds, und zum Königstuhl bei Heidelberg darbietet, nur gegen Osten durch die Gebirge des Uracher Thals stärker abgeschnitten, dagegen sich südwestlich die Achalm und hinter ihr die Gruppen der obern Alb darstellen. Der Standpunkt selbst ist durch die schwindelnde Höhe und den Kessel, den das Gebirge bildet, das sich hier in einem Halbkreis herumschlingt, einzig; das Dörfchen Glems, das, in seinem Obstwald sich verlikerend, senkrecht unter den Füßen des Wanderers in der waldigen Tiefe liegt, ist wohl mit den Schweizer Dörfern, an welchen sich das Auge des vom Nigi herabsteigenden Wanderers erquickt, zu vergleichen. Links von dem grünen Felsen strecken noch mehre andere aus dem Waldabhang ihre schroffen Zeigefinger empor, weiter rechts liegt der Sonnensfels, der auch bestiegen werden kann. Nach Sankt-Johann zurückgekehrt, gehen wir noch eine Strecke auf der waldigen Hochebene fort, dann durch eine blumenreiche Gebirgsschlucht hinunter bis zu dem großen Dorfe Eningen am Fuße der Achalm, das meist von Kleinhändlern bewohnt ist, welche als Hausirer in aller Welt herumkommen und früher zum Theil große Geschäfte machten. Von Eningen ist es nur noch eine halbe Stunde bis Neutlingen, das sich an der Vorderseite der Achalm, im weiten Thale der kleinen Echaz, von einem herrlichen Kranz grüner Berge umgeben, ausbreitet. Die Stadt, früher eine der bedeutenderen schwäbischen Reichsstädte, zeigt auch jetzt noch unter ihren 12.000 Einwohnern ein reges Gewerbsleben, besonders blüht die Rothgerberei, die Tuchfabrikation, das Spizentlöppeln und das Geschäft der Messerschmiede. Neutlingen ist der Sitz der Regierung des

Schwarzwaldkreises. Die Stadt dankte ihre Rechte und Freiheiten dem König Otto IV. und ihre Befestigung Kaiser Friedrich II. Als treue Anhängerin der Hohenstaufen mußte sie im J. 1247 eine Belagerung des Landgrafen Heinrichs von Thüringen aushalten. Während derselben gelobte die Bürgerschaft, im Fall der Befreiung der Jungfrau Maria eine Kirche zu bauen, in welcher dann bis auf die neueste Zeit der von Heinrich zurückgelassene kolossale Sturmbock aufbewahrt wurde. Die Kirche, die im J. 1343 vollendet wurde, ist in gothischem Stil gebaut und bildet mit ihrem schlanken durchbrochenen Thurm eine Zierde der Stadt und Umgegend. Im Innern ist besonders bemerkenswerth das heil. Grab, ein Werk von seltener Schönheit, das gegen Ende des 15ten Jahrhunderts in Sandstein ausgeführt wurde. Bekannt ist der Sieg, den die Reutlinger im Städtekrieg von 1377 über Graf Ulrich von Württemberg erfochten, und den Uhlands Lied verherrlicht hat. Merkwürdig war die alte, sehr demokratische Verfassung, die Reutlingen unter Karl IV. erhielt. Die gesammte Bürgerschaft durfte nämlich alle Jahre ihren aus 16 Senatoren und 12 Zunftmeistern bestehenden Magistrat neu wählen. Es läßt sich daraus wohl der demokratische Geist erklären, der bis auf die neueste Zeit unter einem Theil der Bürgerschaft herrscht. Empfehlenswerthe Gasthäuser sind der Ochsen, die Krone, das Bad (Kronprinz).

Der Weg zur Achalm führt unmittelbar vor den Thoren der Stadt, zunächst durch Weinberge, aufwärts. Ihr schöner schlanker Gipfel, der, auf breitem Fuße ruhend, vor andern Bergen etwas Majestätisches hat, steht durch eine tiefe Senkung, in welcher das Dorf Eningen liegt, von der übrigen Alb getrennt, und dadurch isolirt, von allen Seiten frei heraus. Auf der Mitte des Berges steht eine königliche Meierei, in welcher Cachemirziegen gehalten werden, die an den Bergwänden eine treffliche Weide finden. Auf dem Gipfel sind von dem alten Schlosse nur noch wenige Ruinen vorhanden; ein einziger Thurm stand noch bis vor etwa 20 Jahren, da ihm aber der Einsturz drohte, wurde er durch einen neuen ersetzt, der Gelegenheit gibt, die herrliche Aussicht in ihrem ganzen weiten Umfang zu genießen. Es ist eine der freundlichsten und durch große Mannigfaltigkeit anziehendsten Albausichten. Der Kreis von Bergen, der Mädchensfels in der Mitte der Bucht; die Berge und Felsen um das Honauer Thal mit dem Lichtenstein im Hintergrund, die Psfullinger Berge, und ostwärts die ganze Alb bis zum Staufsen, die sich aufstellt wie in geordnetem Gliede, zu den Füßen die Städte Reutlingen und Psfullingen, im Osten Eningen, in der Ferne das Lübinger Schloß, und nun die unendliche Weite des Gäus bis zum Schwarzwald, des Schönbuchs und der Silber — Alles zusammen bildet einen großartigen Anblick. Die einstigen Besitzer der Burg waren die Grafen von Achalm, ein Zweig der Uracher Grafen, der um's Jahr 1050 zuerst zum Vorschein kommt, aber bald ausstarb, worauf die Burg in verschiedene andere Hände gerieth, lange Reichsgut war und 1378 an Württemberg kam. Die Volksfage erklärt den Namen Achalm auf folgende Weise:



Gezeichnet von L. Jökum.

Gravirt von G. B. G. G.

SCHLOSS LICHTENSTEIN.

THE NEW YORK
PUBLIC LIBRARY

59. LENOX AND
TILDEN FOUNDATIONS

Der Letzte aus dem Geschlecht der früheren Besizer der Burg erlag einem übermächtigen Feind, die Burg stand in Flammen, den Todespfeil empfangend wollte er noch zum Allmächtigen rufen, aber das Wort erstarr ihm auf den Lippen. Ach allm — nur konnte er sagen, und so nannte nun der Sieger die neu aufgebaute Burg.

Von Reutlingen führt nach Lichtenstein eine ebene gute Straße, 2 1/2 Stunden weit, über Pfullingen, Unter- und Oberhausen, durch ein schönes obstreiches Thal. Von Oberhausen führt ein steiler, doch guter Fahrweg den Berg hinauf, an Wald und Felsen hin, die rechts sich steil erheben, links öffnet sich von Zeit zu Zeit ein Ausblick auf das tief unten liegende Dörfchen Honau, dessen schmales Thal, von der sprudelnden Ghas belebt, im Kleinen an das Lauterbrunner Thal erinnert. Bald steht der Wanderer sein ersehntes Ziel sich gegenüber sehen und erreicht nach 3/4 Stunden das

Schlößchen Lichtenstein.

In einem tiefen grünen Thal
Steigt auf ein Fels, als wie ein Strahl,
Drauf schaut das Schlößlein Lichtenstein
Vergnüglich in die Welt hinein.

In dieser abgeschied'nen Au
Da hau' es eine Ritterfrau;
Sie war der Welt und Menschen satt,
Auf den Bergen sucht sie eine Statt.

Den Fels umklammert des Schlosses Grund,
Zu jeder Seite gähnt ein Schlund,
Die Treppen müssen, die Wände von Stein,
Die Höden ausgegossen sein.

So kann es trohen Wetter und Sturm,
Die Frau wohnt sicher auf ihrem Thurm,
Sie schauet tief in's Thal hinab,
Auf die Dörfer und Felber, wie in's Grab.

„Die blaue Luft, der Sonnenschein,
Spricht sie, „der Wälder Klang ist mein,
Eine Feindin bin ich aller Welt,
Zu Gottes Freundin doch bestellt“ ^{*)}.

^{*)} Diese und die folgenden Verse aus der Romanze: Schloß Lichtenstein; W. Schwab's Gedichte. I. S. 319 ff.

Seitdem wohnten lauter Menschenfeinde auf der Burg und einer von ihnen hat den von den Menschen vertriebenen Herzog Ulrich in seinem Felsenste aufgenommen.

Er zeigt ihm das finst're Thal,
Das weit sich dehnt im Mondenstrahl.

Der Herzog schaut hinunter lang,
Er spricht mit einem Seufzer bang:
„Wie fern, ach! von mir abgewandt,
Wie tief, wie tief liegt du, mein Land!“

„Auf meiner Burg, Herr Herzog, ja,
Ist Erde fern, doch Himmel nah;
Wer schaut hinauf und wohnt nicht gern
Im Himmelreich von Mond und Stern?“

Hier lernt der verstoßene Herzog mit dem Himmel umgehen und wird aus einem Menschenfeind und Untertanenquäler zu einem Freunde von Gott und Welt umgeschaffen.

Wie hat er erworben solche Günst?
Wo hat er erlernt solche Kunst?
In des Himmels Buch, auf Lichtenstein,
Da hat er's gelesen im Sternenschein!

Das Schloß zerfiel, es ward daraus
Ein leichtgezimmert Försterhaus;
Doch schonet sein des Windes Stoß,
Meint, es sei noch das alte Schloß.

Wenig mehr als diese Romange weiß auch die Geschichte von dem durch seine ganz eigenthümliche Lage vor allen andern Altpunkten ausgezeichneten „Lichtensteiner Schloßlein“, welchen Titel auch die Jägerwohnung vor Erbauung der jetzigen Burg entlehnte, zu sagen. Die Burg war Eigenthum und Sitz der Herrn von Lichtenstein, die seit 1243 mehrfach vorkommen, auch mehre Schlöffer dieses Namens besessen zu haben scheinen. Im J. 1389 bedienten sich Anselm und Schwenger von Lichtenstein „scharfer und ehrenrühriger Wort“ wider die Reutlinger, die sich dann im Städtekrieg in den Besitz von Lichtenstein setzten, das aber bald württembergisches Lehen wurde. Hier und in der benachbarten Nebelhöhle läßt die Sage den verjagten Herzog Ulrich verborgen sein und gepflegt werden. Grusus beschreibt uns die alte Gestalt des Schloßes genau, und auf ihn gestützt entwirft uns Hauff in seinem allgelesenen schönen Roman Lichtenstein folgende höchst lebendige Beschreibung des Schloßchens:

„Georg hatte indeß Zeit genug, das Schloß und seine Umgebungen zu betrachten. War ihm schon in der Nacht beim ungewissen Scheine des Mon-

des die kühne Bauart dieser Burg aufgefallen, so staunte er jetzt noch mehr, als er sie vom hellen Tage beleuchtet anschaute. Wie ein kolossaler Münsterturm steigt aus einem tiefen Abthal ein schöner Felsen frei und kühn empor. Weit ab liegt alles feste Land, als hätte ihn ein Blitz von der Erde weggespalten, ein Erdbeben ihn losgetrennt oder eine Wasserfluth vor uralten Zeiten das wechere Erdröck ringsum von seinen festen Steinmassen abgspült. Selbst an der Seite von Südwest, wo er dem übrigen Gebirge sich nähert, klast eine tiefe Spalte, hinlänglich weit, um auch den kühnsten Sprung einer Gemse unmöglich zu machen, doch nicht so breit, daß nicht die ersfinderische Kunst des Menschen durch eine Brücke die getrennten Theile vereinigen konnte. Wie das Nest eines Vogels auf die höchsten Wipfel einer Eiche oder auf die kühnsten Zinnen eines Thurms gebaut, hing das Schloßchen auf dem Felsen; es konnte oben keinen sehr großen Raum haben, denn außer einem Thurme sah man nur eine besetzte Wohnung; aber die vielen Schießscharten im untern Theile des Gebäudes und mehre weite Oeffnungen, aus denen die Mündungen von schwerem Geschütz hervorragten, zeigten, daß es wohlverwahrt und trotz seines kleinen Raumes eine nicht zu verachtende Veste sei. Und wenn ihm die vielen hellen Fenster des obern Stockes ein freies lustiges Ansehen verliehen, so zeigten doch die ungeheuern Grundmauern und Strebepfeiler, die mit dem Felsen verwachsen schienen und durch Zeit und Ungewitter beinahe dieselbe braungelbe Farbe wie die Steinmasse, worauf sie ruhten, angenommen hatten, daß es auf festem Grunde wurzle und weder vor der Gewalt der Elemente, noch dem Sturm der Menschen erzittern werde.“ Georg geht mit dem Pfelzer über die Zugbrücke; dann gelangen sie an das innere Thor. „Es war nach alter Art, tief, stark gebaut und mit Fallgattern, Oeffnungen für siedendes Del und Wasser und allen jenen sinnreichen Vertheidigungsmitteln versehen, womit man in den guten alten Zeiten den stürmenden Feind, wenn er sich der Brücke beweistert haben sollte, abhielt. Doch die ungeheuern Mauern und Befestigungen, die sich von dem Thor an rings um das Haus zogen, verdankte Lichtenstein nicht der Kunst allein, sondern auch der Natur; denn ganze Felsen waren in die Mauerlinie gezogen und selbst der schöne geräumige Pferdestall und die kühlen Kammern, die statt des Kellers dienten, waren in den Felsen eingehauen. Ein bequemer gewundener Schneidengang führte in die oberen Theile des Hauses, und auch dort waren kriegerische Vertheidigungen nicht vergessen; denn auf dem Vorplatz, der zu den Zimmern führte, wo in andern Wohnungen häusliche Geräthschaften aufgestellt sind, waren hier furchtbare Doppelhaken und Kisten mit Stückugeln aufgepflanzt. Von hier ging es noch einmal aufwärts in den zweiten Stock, wo ein überaus schöner Saal, ringsum mit hellen Fenstern, den Ritter von Lichtenstein und seinen Gast aufnahm“ *).

*) W. Hauffs Schriften. VI. 23 ff.

An die Stelle der alten Burg war im Anfang dieses Jahrhunderts ein freundliches Försterhaus getreten; dieses kaufte im J. 1838 Graf Wilhelm von Württemberg und baute nach dem Plane Hebeloffs auf die alten Fundamente eine niedliche Ritterburg im Stile des 15ten Jahrhunderts, die in künstlerischer, geschmackvoller Ausführung und einer der Idee des Ganzen entsprechenden Einrichtung und Ausstattung im Innern die meisten modernen Ritterburgen in altem Stil übertreffen dürfte. Eine Karte, die in Neulingen von Bauinspector Rupp, der den Bau leitete, erbeten werden kann, öffnet die Pforte. Aus dem stark befestigten Hofe, der den Rasenplatz vor dem Schlosse mit künstlicher natürlicher Laube auf erkergleich vorspringendem Felsen und ein Denkmal Wilhelm Hauffs, des Verherrlichers vom Lichtenstein, umfaßt, führt die Zugbrücke über den Felsenpalt in die eigentliche Burg. Die Trinkhalle, mit alten Rüstungen, gemalten Fenstern, herrlichen Trinksprühen voll der besten Laune, aus des geistvollen Erbauers eigenem Humor hervorgequollen, grüßt zuerst die Gäste. Ueber ihr öffnen sich die Prunkgemächer mit Erker und Balkon, der weit über die Felsen, die das Schloßlein tragen, hinaus ins Thal vorspringt, die kostbare Burgkapelle mit schönen Glasgemälden; im höheren Stockwerk wieder eine Zimmerreihe, so daß die Menge der Gelasse bei der Schmalheit des Ganzen als ein Räthsel erscheint und man die weise Benützung auch des kleinsten Raums bewundern muß; endlich der 120 Fuß hohe schlafte Thurm, der das Schloßlein und die ganze Gegend überragt, das feste Bauwesen, das man sich denken kann. Alles das ist angefüllt mit einer Menge von Kunstgegenständen, namentlich befindet sich darin eine Sammlung werthvoller Gemälde der altschwäbischen Schule, eine Reihe merkwürdiger Todtenmasken berühmter Männer, kunstreiche alte und neue Waffen, und treffliche astronomische Instrumente. Dennoch wird das, was die Kunst gethan, weit überwogen von der Herrlichkeit der Aussicht und dem freien Blick in das wundervolle Thal, an dem gewiß auch das verwöhnteste Auge Wohlgefallen finden wird. Von dem schroffen Fels herab mißt der Blick eine Tiefe von wenigstens 800 Par. Fuß, welche, von dem Waldbache der Echaz gebildet, etwa eine halbe Viertelstunde breit, rechts und links von waldigen Alpen umlagert, sich eine Meile in die Länge zieht und mit drei lachenden Dörfern, immer wasserfrischen grünen Wiesen und wohlvertheilten Obstplantagen besetzt ist. In der Höhe das wildeste Gebüsch mit Wald und Fels, rechts und links die raueste Alb; im Hintergrund ein isolirter Bergrücken, hinter dem der vulkanische Gipfel der Achalm hervorblickt, so neugierig, als könnte er scheu jeden Augenblick sich wieder hinter den Vorderberg zu Grunde bücken; rechts und links verliert sich die lachende hügelige Breite bis gegen Hohenheim und die stuttgarter Höhen in den buntesten Farben, bis zur bleichsten Bläue verschmolzen.

In diesen Richtungen liegen in der Nähe die Städte Pfullingen und Neulingen; links von dem Beschauer, etwas ferner, hinter der Bergwand, Tübingen; in seinem Rücken, von Waldfläche gedeckt, Hohenzollern.



THE GREAT CAVES.

THE NEW YORK
PUBLIC LIBRARY
ASTOR LENOX AND
TILDEN FOUNDATIONS

und H e c h i n g e n. Auf dem Thurme findet man ein treffliches Fernrohr, mit Hülfe dessen man gegen Südost eine ganze Kette von vorarlberger und Schweizer-Alpen bis zum Säntis und Glarnisch hin, aus weiter Ferne, schneebedeckt, sich entgegen schimmern sieht.

Etwas zur Seite, im Walde versteckt, steht das neu in entsprechendem Stil gebaute Försterhaus, das dem Besucher erwünschte Erfrischungen gewährt. Die frühere Einsamkeit dieser Warte wird nun öfters unterbrochen durch Besuche des Burgbesizers und seiner Gäste, die selbst im Winter nicht fehlen. Besonders aber an dem schönsten Frühlingstage des Jahres, dem Feste der Freude, dem Pfingstmontag, wogt der Strom des geselligen Lebens auf einmal bis über Bord dieser im Luftmeer einsam schwimmenden Arche. Da wird die benachbarte Nebelhöhle beleuchtet, und aus Ober- und Unterland kommt eine unzählige Menge fröhlicher Gäste zusammengeströmt, die Jungen, um die Wunder der hiesigen Umgegend zum ersten Male zu genießen, die Alten, um in Erinnerungen der Natur und der Freundschaft einen frohen Tag sich rückwärts zu versenken. Erst aus der Tiefe von Pfullingen zu Wagen und Ross, von Unterhausen zu Fuß durch einen Bergspalt jebenfalls mühsam emporgekommen, lagert man sich auf einer ebenen Albwiese, dem begrüntem Dache der Höhle; dann wird die von unzähligen Lichtern funkelnde Höhle besucht; endlich schlendern Karawanen um Karawanen durch den Wald der Hochfläche, bis selbst denen, die zum zehnten Male hier pilgern, unerwartet die Waldebene am Abgrund aufhört und das steile Schloß mit seinem tiefen Thale dahinter, nur über eine Zugbrücke zu erobern, vor den Wanderern emporsteigt.

Und einsam ist es jetzt nicht mehr,
Es kommt der Gäste fröhlich Heer,
Aus einer Höhle kommen sie,
Doch Menschenfeinde sind es nie.

Manch holdes Mädchenangeficht
Läßt leuchten seiner Augen Licht;
Da führt mit Recht in solchem Schein
Das Schloß den Namen Lichtenstein.

Die Männer stolz, die Mägdelein frisch,
Sie sitzen all' um Einen Tisch,
Die Erde lächelt herauf so hold,
Es strahlt am Himmel der Sonne Gold.

Sie spenden von des Weines Thau
Dem Herzog und der Edelfrau,
Sie bitten sie, dies Schloßlein gut
Zu nehmen in ihre fromme Hut.

Und zieh'n sie ab mit einer Brust
Voll Gotteslieb und Menschenlust,
Dann steht in spätem Sternenschein
Einsam und selig der Lichtenstein.

Die Nebelhöhle.

Die malerischen Schönheiten Schwabens beschränken sich nicht auf seine Oberfläche, sie setzen sich selbst unter dem Boden fort; keine Provinz Deutschlands ist so reich an unterirdischen Grotten und größeren Höhlen; ja fast jedes

Jahr setzt die Entdeckung eine neue hinzu; und selbst hier, wo man es weniger erwarten sollte, herrscht das Gesetz der größten Mannigfaltigkeit, und die Stalaktiten der verschiedenen Höhlen zerfallen in Geschlechter und Arten wie die Blumen und Früchte, die am Fuße dieser Gebirgsgrotten in den lieblichen Thälern blühen und reifen.

Das ältestebekannte, berühmteste und imposanteste von diesen Subterraneen ist die Nebelhöhle, obgleich sie durch die jährliche Beleuchtung mit viel tausend Talglühtern viel vom seenartigen Schimmer der Tropfsteine verloren hat und in dieser Hinsicht mit ihren jüngeren oder doch frischeren Schwestern sich nicht messen darf.

Der alte beschriebene Name, den das Volk der Höhle gegeben hat, ist Nebelloch und rührt wahrscheinlich von ihren Ausdünstungen her. Der bekannte deutsche Reisende Keyßler machte vor hundert Jahren auch das Ausland mit dieser Höhle bekannt, beschrieb sie und wies auch ihre große Ähnlichkeit mit der Baumannshöhle nach. Schon er berechnete die Länge sämmtlicher unterirdischen Grotten und Gänge von dem äußersten Eingange bis an den Ort, wo man von diesem am weitesten entfernt ist, auf 488 Fuß. Seitdem ist sie oft und genau untersucht und vielfach beschrieben worden.

Die Höhle liegt 3 Stunden oberhalb Reutlingen an dem Ende eines Seitenthälchens von Oberhausen, an der Seite eines hohen waldigen Bergfelsens, der Stellenberg genannt. Ihr großer portalmäßiger Eingang ist mit einer gewöhnlich verschlossenen Thür versehen, zu welcher ein Wirth in Wfullingen die Schlüssel verwahrt. Dieser Eingang öffnet sich gegen Nordost an der steilen felsigen Waldwand, ungefähr 140 Fuß unter dem Rande des Gebirges und 2437 Fuß über der Meeresfläche, zwischen bemoosten Felsen. Die Höhle selbst besteht aus mehren Abtheilungen, der untern, der obern und den zwei kleinern obern Höhlen. Die untere Höhle theilt sich wieder in die vordere und hintere Höhle, welche beide nur durch einen schmalen Durchgang verbunden sind. Die Hauptrichtung der ganzen Höhle geht von Südost nach Nordwest; ihre Länge beträgt 540 Fuß, wovon 315 Fuß auf die vordere und 225 Fuß auf die hintere Höhle kommen; ihre mittlere Breite hat 75 Fuß, ihre Höhe steigt bis auf ungefähr 70 Fuß.

Durch den Eingang steigt man auf einer Treppe von 68 Stufen, welche 1803 an die Stelle des sehr beschwerlichen und schlüpfrigen Weges gesetzt worden ist, hinab und kommt dann in die vordere Höhle. Noch auf der Treppe erweitert sich die Höhle zu einem hohen Gewölbe, das schornsteinartig über 50 Fuß in die Höhe steigt und oben eine kleine Oeffnung hat, durch welche ein schwacher Schimmer des Tageslichts hereinfällt. Die Wirkung desselben verliert sich aber bald, und mit stillem Staunen langt man in der Tiefe der finstern und geheimnißvollen Unterwelt an und sieht sich hier von einer großen an 40 Fuß hohen Halle umfassen. Links von hier breitet sich eine weite Kammer von mehr als 100 Fuß Tiefe aus, an deren Ende gleichsam

ein Wasserfall von Tropfsteinen aus der Wand hervorbricht. Die Hauptausdehnung der Höhle geht rechts gegen Nordwest. Der durch Brücken erleichterte Weg führt über Felsen und Tiefen. Auf der ersten Brücke sieht man wunderbare Tropfsteine, „den Bären“ und „den Handscherben“, eine gewöhnlich mit Wasser gefüllte Tropfsteinschüssel. Später gelangt man an eine große freistehende Felsengruppe von den schönsten Tropfsteinen, welche in ihrer Mitte einen schauerlichen Kessel einschließt. Hier theilt sich der Weg in zwei Gänge, wovon der eine links in „die Grotte“ führt, wo die glänzendsten und wunderbarlichsten Tropfsteingebilde, „Kapelle, Kanzel, Altar, Orgel sammt Vorhängen und Deckenverzierungen, Heiligenbilder in Nischen und Felsenritzen“, sich zeigen; hier ist auch der größte Wasserbehälter, und bald folgt das Ende der Höhle.

Der Gang rechts führt über zwei Brücken zu einem schmalen Durchgang und damit in die hintere Höhle, die sich gleich beim Eingang in einer Höhe von 20—30 Fuß und in einer Breite von 40—50 Fuß ausdehnt, und wo uns zuerst der Laufftein begegnet. Nach 150 Schritten trennt sich diese minder merkwürdige Höhle in zwei Aeste und setzt sich von beiden aus in einem oberen Stockwerke fort. Diese obere schwer zugängliche Höhle dehnt sich wieder von Südost nach Nordwest und kann zum Theil nur erklettert und mit Leitern befahren werden. Sie besteht aus vier Haupttheilen, wovon ein Gewölbe rechts reich an den sonderbarsten Tropfsteingestalten ist. Endlich finden sich im Norden der hintern Höhle zwei mühsam zu ersteigende kleine Höhlenkammern; in der Wandspalte einer derselben ward ein Knochen von einem menschlichen Schenkelbein gefunden. Die ganze Höhle befindet sich in Jurakalkstein, und die darin vorkommenden Mineralien sind fast lauter Erzeugnisse von aufgelösten Theilen dieses Kalksteins: Mondmilch, Fadenstein, Kalkspath, Stalaktiten. Auch will man verschiedene Verfeinerungen darin gefunden haben. Die Temperatur der Höhle ist 4,8° R.

Wir entlehnen zur Ergänzung des vorliegenden Bildes die Farben abermals dem Dichter, dem wir schon eine so lebendige Schilderung Lichtensteins verdanken. Denn auch in diese Finsternisse ist die Poesie hinabgedrungen. Mit Recht rühmt Uhland diese vaterländischen Schilderungen des jungen Dichters in seinen schönen Versen: „auf Wilhelm Hauff's frühes Hinscheiden“.

Noch eben war von dieses Frühlings Scheine
Das Vaterland beglänzt. — Auf schroffem Steine,
Dem man die Burg gebrochen, hob sich neu
Ein Wolkenhloß, ein zauberhaft Gebäu.
Doch in der Höhle, wo die stille Kraft
Des Erdgeists — räthselhafte Formen schafft:
Am Fackellicht der Phantasie gestaltet,
Sah'n wir zu Heldenbildern sie entfaltet;
Und jeder Hall, in Spalt' und Kluft versteckt,
Ward zu beseelem Menschentwort erweckt.

Die Scene, in welcher Hauff seinen Helden durch den Pfeifer von Harbt dem vertriebenen Herzog Ulrich von Württemberg in die Nebelhöhle zuführen läßt, gehört zu den schönsten und phantasie reichsten seines Romans Lichtenstein. Dort wird der Eintritt Georgs von Sturmfeber in die Höhle folgendermaßen beschrieben: *)

„Der Mann von Harbt ergriff eine der Fackeln und bat den Jüngling, die andere zu tragen; denn ihr Weg sei dunkel und hie und da nicht ohne Gefahr. Nachdem er diese Warnung geäußert, schritt er voran durch das dunkle Thor.

Georg hatte eine niedere Erbschlucht erwartet, kurz und eng, dem Lager der Thiere gleich, wie er sie in den Forsten seiner Heimath hin und wieder gesehen; aber wie erstaunte er, als die erhabenen Hallen eines unterirdischen Palastes vor seinen Augen sich aufthaten. Er hatte in seiner Kindheit aus dem Munde eines Knappen, dessen Urgroßvater in Palästina in Gefangenschaft gerathen war, ein Märchen gehört, das von Geschlecht zu Geschlecht überliefert worden; dort war ein Knabe von einem bösen Zauberer unter die Erde geschickt worden in einen Palast, dessen erhabene Schönheit Alles übertraf, was der Knabe je über der Erde gesehen hatte. Was die kühne Phantasie des Morgenlandes Prachtvolles und Herrliches erfinden konnte, goldene Säulen mit krystallinen Kapitälern, gewölbte Kuppeln von Smaragden und Saphiren, diamantne Wände, deren vielfach gebrochene Strahlen das Auge blendeten: Alles war jener unterirdischen Wohnung der Genien beigelegt. Diese Sage, die sich der kindischen Einbildungskraft tief eingedrückt, lebte auf und verwirklichte sich vor den Blicken des staunenden Jünglings. Alle Augenblicke stand er still, von Neuem überrascht, hielt die Fackel hoch und staunte und bewunderte; denn in hohen majestätisch gewölbten Bogen zog sich der Höhlengang hin und flimmerte und blitzte wie von tausend Krystallen und Diamanten. Aber noch größere Ueberraschung stand ihm bevor, als sich sein Führer links wandte und ihn in eine weite Grotte führte, die wie der festlich geschmückte Saal des unterirdischen Palastes anzusehen war. Sein Führer mochte den gewaltigen Eindruck bemerken, den dieses Wunderwerk der Natur auf die Seele des Jünglings machte. Er nahm ihm die Fackel aus der Hand, stieg auf einen hervorspringenden Felsen und beleuchtete so einen großen Theil dieser Grotte.

Glänzend weiße Felsen faßten die Wände ein, Schwißbogen, Wölbungen, über deren Kühnheit das irdische Auge staunte, bildeten die glänzende Kuppel; der Tropfstein, aus dem die Höhle gebildet war, hing voll von Millionen kleiner Tröpfchen, die in allen Farben des Regenbogens den Schein zurückwarfen und als silberreine Quellen in krystallinen Schalen sich sammelten. In grotesken Gestalten standen Felsen umher, und die aufgeregte Phantasie, das

*) Hauffs Werke. V. S. 84 ff.

trunkene Auge glaubte bald eine Kapelle, bald große Altäre mit reicher Draperie und gothisch verzierte Kanzeln zu sehen. Selbst die Orgel fehlte dem unterirdischen Dome nicht, und die wechselnden Schatten des Fackellichtes, die an den Wänden hin- und herzogen, schienen geheimnißvoll erhabene Bilder von Märtyrern und Heiligen in ihren Nischen bald auf-, bald zuzudecken.

Der Führer stieg, nachdem er das Auge des Jünglings für hinlänglich gesättigt halten mochte, wieder herab von seinem Felsen. „Das ist die Nebelhöhle,“ sprach er; „man kennt sie wenig im Land und nur den Jägern und Hirten ist sie bekannt; doch wagen es nicht viele, hereinzugehen, weil man allerlei böse Geschichten von diesen Kammern der Gespenster weiß. Einem, der die Höhle nicht genau kennt, möchte ich nicht rathe, sich herabzuwagen; sie hat tiefe Schlünde und unterirdische Wasser, aus denen Keiner mehr ans Licht kommt. Auch gibt es geheime Gänge und Kammern, die nur fünf Männern bekannt sind, die jetzt leben.“

„Und der geächtete Ritter?“ fragte Georg. — „Nehmt die Fackel und folgt mir,“ antwortete jener und schritt voran in einen Seitengang. Sie waren wieder etwa zwanzig Schritte gegangen, als Georg die tiefen Töne einer Orgel zu vernehmen glaubte. Er machte seinen Führer darauf aufmerksam.

„Das ist Gesang,“ entgegnete dieser, „der tönt in diesen Gewölben gar lieblich und voll. Wenn zwei oder drei Männer singen, so lautet es, als fänge ein ganzer Chor Mönche die Hora.“ — Immer vernehmlicher tönte der Gesang; je näher sie kamen, desto deutlicher wurden die Biegungen einer angenehmen Melodie. Sie bogen um eine Felsencke, und von oben herab tönte ganz nahe die Stimme des Singenden (Ulrichs), brach sich an den zackigen Felswänden in vielfachem Echo, bis sie sich verschwebend mit den fallenden Tropfen der feuchten Steine und mit dem Murren eines unterirdischen Wasserfalles mischte, der sich in eine dunkle geheimnißvolle Tiefe ergoß.“

Die Männer lauschten und verstanden durch das Echo und das Gemurmel der Wasser etwa folgende Worte, die der Geächtete sang:

Vom Thurme, wo ich oft gesehen
Hernieder auf ein schönes Land,
Vom Thurme fremde Fahnen wehen,
Wo meiner Ahnen Banner stand:
Der Väter Hallen sind gebrochen,
Gefallen ist des Enkels Loos,
Er dirgt besetzt und ungerochen
Sich in der Erde tiefstem Schooß.

Und wo einst in des Glückes Tagen
Mein Jagdhorn tönte durch's Gefild,
Da meine Feinde gräßlich jagen,
Sie heßen gar ein edles Wild.

Ich bin das Wild, auf das sie pirschen,
Die Bluthund' wegen schon den Zahn,
Sie dürsten nach dem Schweiß des Hirschen,
Und sein Geweih steht ihnen an.

Die Mörder ha'n in Berg und Haide
Auf mich die Armbrust aufgespannt;
Drum in des Bettlers rauhem Kleide
Durchschleich' ich Nachts mein eigen Land;
Wo ich als Herr sonst eingeritten
Und meinen hohen Gruß entbot,
Da klopf' ich schüchtern an die Hütten
Und bettle um ein Stückchen Brot.

Ihr werft mich aus den eignen Thoren,
Doch einmal klopf' ich wieder an;
Drum Muth! noch ist nicht All's verloren,
Ich hab' ein Schwert und bin ein Mann.
Ich wanke nicht; ich will es tragen,
Und ob mein Herz darüber bricht,
So sollen meine Feinde sagen:
„Er war ein Mann und wankte nicht!“

Dieses schöne Lied ist von Fräulein Emilie Zumsteeg, der Tochter des bekannten Komponisten, vortrefflich in Musik gesetzt worden, und seine originelle Melodie verdient wohl eine allgemeinere Verbreitung.

Was in Hauffs Roman von der Höhle gesagt worden, ist Alles ganz nach der Natur geschildert. Dem Dichter Wilhelm Hauff selbst tönte der Gesang einer zahlreichen akademischen Jugend, die von seiner Dichtung begeistert war, in seinem letzten Lebenssommer, in welchem er in diese Höhle und später in das Grab hinabstieg, aus den unterirdischen Grotten entgegen und endigte in ein hundertstimmiges stürmisches Lebehoch, dessen Echo gar nicht verhallen wollte. Da heißt es recht: *)

Dort lassen lust'ge Becher
Sich auf der Felsbank nieder,
Sie schwingen volle Becher
Und singen frunkne Lieder.
Wie klang die Grotte so wie heut'
Von Feuerlärm und Sturmgeläut!

Von der Nebelhöhle gehen wir zurück nach Reutlingen, von wo uns der Morgens und Abends abgehende Eilwagen in einer Stunde nach Tübingen bringt.

Tübingen.

Es gibt eine Reihe häufig unscheinbarer Städte in Deutschland, an welche sich die Erinnerungen, der Dank, die Liebe vieler Tausende knüpfen und

*) Aus Uhlands Glockenhöhle.



THE RURAL SCENE

W. H. WOODS

THE NEW YORK
LIBRARY

ONE

10279

deren Bild, auch wenn Natur und Menschenkunst ihm keinen äußern Schmuck verliehen hätte, doch von Unzähligen mit mehr Interesse betrachtet wird, als das reizendste Gebirgs- und Stromthal oder als eine kuppelreiche mit stolzen Thürmen fernhin prangende Residenz. Diese Städte sind die kleinern deutschen Universitäten, die Asyle des vom Lebensmarke noch nicht umtosten Jugendgeistes, die stillen Pflanzschulen der Begeisterung für Wissenschaft, Kunst und Poesie, die trauten Zeugen der ersten Freundschaft und Liebe und manches Seelenbundes für die Ewigkeit.

Darum durften in einer Bildergalerie der interessantesten Gegenden Schwabens und der Pfalz die hohen Schulen dieser Länder nicht fehlen und glücklicher Weise gehören alle drei vermöge ihrer Lage und Umgebung zu den allerschönsten Punkten dieser Sektion. Auch auf dem Bilde Tübingens wird manches Greifen- und Mannesauge mit Rührung verweilen und mit dem Schreiber dieser Zeilen in die Empfindung einstimmen, die ihn aus der geliebten Bildungsstätte seiner Jugend in die Fremde begleitet hat: *)

Und wie sollt' ich dein vergessen,
Du getreue Mufenstadt,
Die mein ganzes Herz besessen
Und mich wohl gepfleget hat!

Von dir singen, von dir sagen
Könnst' ich gar viel Leid und Freud';
Nur ist's nicht aus fernem Tagen,
Ach, mir ist's, als wär's erst heut! —

Tübingen hat zwar keine großartige Lage wie seine Schwestern Freiburg und Heidelberg, wohl aber eine höchst liebliche und zum ruhigen Verweilen einladende. Seine Vorderseite, die südliche, ist längs dem Ufer des hier noch jugendlich bescheidenen Neckarflusses auf die Terrassen eines Hügel's malerisch Gasse hinter Gasse gebaut und kehrt die schönste Seite seines Schlosses, eines der Hauptgebäude seiner Schule, so wie seine gothische Kirche dem Flusse zu, der durch ein grünes mit uralten Lindenalleen besetztes Wörth unter Steg und Brücke noch ziemlich rasch dahineilt und jenseits dessen an der Heerstraße eine schlankte Pappelreihe, die leider jetzt nur noch theilweise vorhanden ist, mit der Stadt parallel hinläuft. Ihre Rehrseite verliert sich in das wiesenreiche und einfachere Ammerthal, während die Südseite gerade vor sich das waldbige Steinslachtthal hat mit der Aussicht auf die Schweizerstraße und einem überaus reizenden Durchblick auf die Kette der schwäbischen Alb. So liegt Tübingen gar wohlthunlich inmitten zweier Berge, die das Ammer- und Neckarthal von einander scheiden, am Trivium drei wechselvoller Thäler, an jene schirmenden Hügel so zuversichtlich angeschmiegt, daß das alterthümliche Schloß den Vorhügel des

*) Diese und die folgenden Strophen aus der Romane: „die Tübingen Schloß-
lände.“ Schwabs Ged. I. 264 ff.
Schwaben.

„Spizberge“ besetzt hält, der östliche Theil der Stadt die Anhöhe hinanklimmt, die eine schmale Bergschlucht vom „Desterberge“ trennt, auf diesem letztern selbst endlich das schöne Gebäude der neuen Anatomie, von diesen Gärten und Gartenhäusern umgeben, und gegenüber am Ausgang des Ammerthals das neue Universitätshaus und Krankenhaus Platz genommen hat.

Unser Stahlstich zeigt die Südseite oberhalb des Schlosses aufgenommen im Profile, und der Künstler hat der alten von innen nichts weniger als anmuthigen Stadt eine Physiognomie abzusehen gewußt, welche auch von ihr selbst ein freundliches und in der Wahrheit begründetes Bild liefert.

Die Geschichte der Stadt beginnt erst mit ihren Pfalzgrafen, die ihre Burg oder Pfalz, ungewiß wann, vielleicht auf römischer Unterlage hier gründeten und unterhalb des Schloßberges ihre Sassen sich ansiedeln ließen. Die ersten, welche die Geschichte als Grafen von Tübingen um 1100 nennt, sind die Brüder Heinrich und Hugo; der erste Pfalzgraf von Tübingen, ebenfalls Hugo, kommt erst im J. 1149 vor; er besaß die Pfalzgraffschaft als ein Lehen des Herzogs Welf von Baiern, gerieth aber mit diesem in Streit und Welf kam, seine Pfalz Tübingen zu belagern; aber der Pfalzgraf, auf dessen Seite Friedrich, der Sohn des Königs Konrad des Hohenstaufen, die Herren von Zollern und viele Andere waren, schlug in einem glücklichen Ausfalle das große Heer des Herzogs gänzlich. Der Welf selbst entkam mit Mühe auf die Burg Achalm. Im J. 1166 rächte sich dieser durch einen neuen Einfall in das Gebiet des Pfalzgrafen, der sich endlich vor dem Kaiser und vielen Fürsten zu Ulm seinem Lehensherrn auf Gnade und Ungnade ergeben und sein früheres Glück mit dreijährigem Kerker in Rhätien büßen mußte. Der Name der Pfalzgrafen hört mit dem J. 1342 auf, wo Gottfried II. und Wilhelm die Stadt an Württemberg verkauften; nun hießen sie nur noch Grafen — und eine Seitenlinie Herrn von Tübingen; der letzte dieses Namens, Hans Berg von Tübingen, starb als württembergischer Schloßhauptmann von Hohentübingen im J. 1667.

Das Schloß Tübingen in seiner jezigen ansehnlichen Gestalt rührt aus dem 16ten Jahrhunderte von Herzog Ulrich von Württemberg her. Den dicken gegen die Stadt gekehrten Thurm, auf welchem sich jetzt ein Observatorium befindet, baute er im J. 1507; ein anderer ward 1515 begonnen; diesen sprengten im J. 1647 die Franzosen in die Luft und an seine Stelle ist der edige Thurm getreten, in welchem jetzt die Kriminalgefängnisse eingerichtet sind. Ein dritter Thurm findet sich westlich, rechts vom Ausgange aus dem Schlosse; in seinem untersten Stocke war das fürchterliche fensterlose „Haspelgefängniß“, in welches die Gefangenen durch dasselbe Loch hinuntergelassen wurden, das ihnen spärlich Luft und Tageslicht gewährte. Außerdem umgeben das Schloß mehre Gräben und feste Bollwerke, die noch aus jener Zeit stammen. Inzwischen wurde der hölzerne Theil des Schloßes, nachdem dasselbe mit dem jungen Prinzen Christoph im J. 1519 nach kurzer Gegen-

wehr von 64 Edlen dem schwäbischen Bunde abgeliefert worden und lange in österreichischen Händen geblieben war, nach Ulrichs Rückkehr in sein Land (1535) abgedrohen, neu von Stein aufgeführt und von Herzog Friedrich I. 1601 mit schönengeschmückten Thoren und Eingängen versehen.

Ja, er hat es neu erbauet,
Stark und färslich es erhöht;
Blickt, ihr Enkel, auf und schauet,
Wie es noch so stattlich steht.

Stolz auf seinem schlanken Renner
Ritt der Herzog mitten ein,
Hoher Rath der weisen Männer
Sog gemächlich hinterdrein.

Aus den Jellen, aus den Schenten,
Dicht in Mantel und in Bart,
Sah man Hut und Degen schwenken
Den Studenten alter Art.

Denn seit dem 3. Juli 1477 besaß Tübingen eine Hochschule, von dem edeln Freunde seines Volkes und Beförderer der geistigen Bildung seines Landes, dem nachmaligen Herzog Eberhard im Bart, gestiftet.

„So haben wir“ — sagt die Stiftungsurkunde des Gründers — „in der guten Meinung, helfen zu graben den Brunnen des Lebens, daraus von allen Enden der Welt unerforschlich geschöpft mag werden, tröstliche und heilsame Weisheit zu Erlöschung des verderblichen Feuers menschlicher Unvernunft und Blindheit, uns auserwählt und sürgenommen, eine hohe gemeine Schul und Universtität in unsrer Stadt Tübingen zu stiften und aufzurichten, die denn von dem heiligen Stuhl zu Rom mit päpstlicher und vollkommlicher Fürscheidung begabt und dazu mit gnug nothdürftigen, gebührlichen und ehrbaren Statuten angesehen ist.“

Die Universtität war ein Werk, auf welches Eberhard stolz war und Tübingen seitdem sein Lieblingsaufenthalt. Dosters, wenn er dort war, schickte er sein Comitatus auf's Schloß, er selbst aber kehrte in der kleinen Behausung seines alten Erziehers, des gelehrten Nauclerus, der seinen Gedanken in's Leben gerufen hatte, im Kanzlerhause unweit der Kirche ein. Da erhob er sich Morgens vor Tage, verrichtete sein Gebet, deliberirte 3 Stunden und ließ seine gegenwärtigen Schreiber Befehle ausfertigen; dann ging er zur Kirche. Hier auf wurde in Nauclerus' Hause Mittag gehalten mit zwei oder drei Gästen vom Adel und Gelehrtenstande. Die Mittagsmahle waren aber nicht kostbarer als anderer gemeinen Bürger, desto würdiger die Gespräche von Kirche, göttlicher Lehre, öffentlichem Regiment und gegenwärtigen Gefahren des Vaterlandes. Nach dem Mittagessen war öffentliche Audienz und der Herr antwortete den ärmsten Untertanen freundlich. Dann ruhte er ein wenig, laß die Vesper und setzte sich wieder mit seinem gelehrten Freunde an's Abendessen, wo er die Regierungssorgen unter fröhlichen Diskursen vergaß. „Dies war,“ sagt ein Zeitgenosse, „der Fürstenhof in der Hütte des greisen Doktors.“

Tübingen hatte von Anfang an stattliche und angesehene Lehrer in jeder Fakultät; den ersten Grund legten Gabriel Biel, Johannes Neuchlin und

besonders die beiden Bergenhanse (Naucleri). Noch zeigt man das Haus, wo Melanchthon wohnte, der sechs Jahre seiner Jugend in Tübingen zugebracht hat. Herzog Ulrich liebte das abtrünnige Tübingen nicht sehr, doch reformirte er die Universität wie das ganze Land eifrig und beschloß sein Leben auf Hohentübingen. Noch rauscht vor dem Schloßthor im Sommerwind eine Linde, die der Mund der Sage aus einem Reiß erblühen läßt, das der festlich Einziehende vom Baret warf.

Die Hochschule selbst hatte kaum vierundzwanzig Jahre geblüht, als sie ihrer zu Wittenberg errichteten Schwesteranstalt schon berühmte Lehrer zuschicken konnte. Bei diesem freundschaftlichen Verkehr beider Universitäten theilte sich die Religionsbewegung Wittenbergs den Tübingern bald mit. Aber Ulrich war vertrieben und Oesterreich, das im Besiß des württembergischen Landes war, leistete, von den alten, unbiegsamen, katholischen Theologen Tübingens unterstützt, hartnäckigen Widerstand.

Die Umbildung der Universität kam doch unter dem seinem Lande zurückgegebenen Herzog Ulrich durch Simon Grynaüs von Basel und den bekannten Reformator Ambrosius Blaurer oder Blarer von Konstanz nach mancherlei Kämpfen und Verlegenheiten im J. 1535 glücklich zu Stande. Auf wiederholte Bitten kam im Herbst 1536 der große Melanchthon, der Gegenden, Städte, Menschen, die ihm schätzbar waren, besuchen wollte, nach dem Schauplatz seiner Jugend, auf die erneuerte Universität, half dem akademischen Rathe an seinem Reformationsgeschäft und freute sich der „schola restituta.“ Der Herzog Ulrich hoffte ihn jedoch vergebens zu halten, und Melanchthon verließ Tübingen schon am 15. Oct. wieder.

In demselben Jahre wurde die erste Ordnung für Errichtung des theologischen Stifts zu Tübingen, der noch auf den heutigen Tag blühenden Bildungsanstalt evangelischer Geistlichen, entworfen. Im J. 1541 waren die Stipendiaten in der sogenannten Bursa untergebracht. Die Anstalt verkümmerte aber hier und war nach zehnjähriger Dauer dem Untergange nahe, als endlich gerade zur bedenklichsten Zeit im J. 1546 den Jünglingen das aufgehobene und seit lange leer gestandene Augustinerkloster eingeräumt wurde, was auch der ungehörte Sitz des im gemeinen Leben noch auf den heutigen Tag sogenannten „Klosters“, das heißt des theologischen Seminars geblieben ist.

Aus diesem sind seit 300 Jahren viel fromme und gelehrte Männer und einige große Geister, unsterbliche Pierden des Staats, der Kirche und der Schule, hervorgegangen. Ulrichs Werk vollendete Herzog Christoph durch Erweiterung und Dotirung der Anstalt in den Jahren 1537 und 1559, und die Stiftung blühte mit der Universität auf's Herrlichste auf, so daß schon der Dichter Trischlin in seiner poetischen Schilderung des Stifts (1569) rühmen konnte, daß aus ihm, dem trojanischen Pferde, so viele gelehrte und berühmte Männer hervorgegangen. Am letzten Tage des scheidenden 16ten Jahrhunderts

thaten dem Hause fünf junge Fürsten die Ehre an, in seinem Speisesaal mit stattlichem Gefolge zur Seite der speisenden Stipendiaten ein öffentliches Mahl einzunehmen.

Der dreißigjährige Krieg führte auch diese Anstalt an den Rand des Untergangs, aber nach dem westphälischen Friedensschlusse lebte das theologische Stipendium bald wieder auf. Doch — der Raum und die Bestimmung dieser Blätter erlauben uns nicht, die weitem Geschichte dieser Anstalt, um welche das Ausland Württemberg mit Recht beneidet, weiter zu verfolgen und wir bemerken nur, daß von ihren jetzigen beiden Gebäuden, die dem Rectar und einer köstlichen Aussicht zugekehrt sind, der obere Bau, von der Stadt durch einen breiten Graben abgeschnitten, das alte Augustinerkloster ist, wie es 1560 erweitert worden. Der untere, dicht am Rectar stehende Bau ist über dem ehemaligen Refektorium des Klosters und den Mönchszellen im J. 1792 neu aufgeführt worden. —

Tübingen zählte seit seinem Bestehen eine Reihe berühmter Lehrer in allen Fakultäten. Durch die Errichtung des evangelisch-theologischen Seminars wurde aber der Universität schon frühe ein vorherrschend theologisches Gepräge aufgedrückt, das sich auch bis in die neuere Zeit erhielt. In den Jahren 1830 bis 1840 schlug dieses jedoch in eine ausschließlich philosophische Richtung um, die aber jetzt wieder abgenommen hat, so daß die positiven Disciplinen mehr zur Geltung kommen konnten. Seit 1817 besitzt die vorher rein protestantische Universität auch eine katholisch-theologische Fakultät, und das Wilhelmstift, ein Seminarium katholischer Theologen, hat seinen Sitz in dem ehrwürdigen „Collegio illustri“ erhalten, welches im J. 1592 als eine Fürsten- und Adelschule eröffnet wurde. Diese war aus einem Gedanken Herzog Christophs entstanden, welcher den Plan hatte, der im evangelischen Seminar bestehenden Pflanzschule für den Kirchendienst eine ähnliche Anstalt für den Staatsdienst an die Seite zu setzen. Von seinen Nachfolgern, Herzog Ludwig und Friederich, wurde dieser Plan in wesentlich anderer Gestalt ausgeführt; denn anstatt einheimische Staatsmänner und Beamte zu bilden, wurde die Anstalt außer für die württembergischen Prinzen hauptsächlich eine Pension für fremde Prinzen und Cavaliere. Auf die Universität im Allgemeinen hatte sie in sofern Einfluß, als dadurch mehr als auf andern Hochschulen damals üblich war, Staatswissenschaften in den Kreis des akademischen Unterrichts gezogen wurden. In unserem Jahrhundert wurde in anderer Weise auf Bildung von Staatsdienern Bedacht genommen durch Gründung einer besondern staatswirthschaftlichen Fakultät, welche im J. 1817 auf Anregung des damaligen Curators v. Wangenheim und Friedr. List errichtet wurde.

Besondere Sorgfalt wurde in den letzten Jahrzehnten auf Emporbringung der wissenschaftlichen Institute und Sammlungen gewendet. Die früher unbedeutende Bibliothek wurde durch außerordentliche Zuschüsse und Ankäufe größerer Privatbibliotheken ansehnlich vermehrt, so daß sie jetzt auf mehr als

200,000 Bände angewachsen ist. Auf ihre Vermehrung werden jährlich etwa 8000 fl. verwendet. Oberbibliothekar ist Professor J. Fallati. Anstatt des alten, zu Anfang dieses Jahrhunderts erbauten Krankenhauses, wurde vor einigen Jahren ein neues größeres erbaut und sehr zweckmäßig eingerichtet. Die medicinische Abtheilung, unter Leitung Professor G. Rapps und die chirurgische unter Prof. W. Bruns sind je mit 40 Betten ausgestattet, das alte Krankenhaus wurde ganz der geburts-hülftlichen Klinik überlassen, die von Prof. F. Breit geleitet wird. Schon vor 18 Jahren wurde eine neue Anatomie, im letzten Jahrzehnt ein neues chemisches Laboratorium gebaut; auch besitzt die Universität einen gut ausgestatteten botanischen Garten. Die Sammlungen für Zoologie und vergleichende Anatomie unter Prof. W. Rapp und für Mineralogie unter Prof. Quenstedt gehören an Vollständigkeit und wissenschaftlicher Ordnung zu den besten Deutschlands. Den beiden letzteren ist das alte Universitäts-haus eingeräumt, seitdem im J. 1845 ein neues vollendet wurde, das einen Festsaal, 14 Hörsäle und durch Vermächtniß des Legationsrath v. Kölle seit kurzem eine Gemäldergalerie besitzt, worunter ein ächter Correggio.

Tübingens jetzige geräumige Stadtkirche, dem heiligen Georg geweiht, übrigens nicht mehr im reinen altdeutschen Stil aufgeführt, scheint an die Stelle einer älteren hauffälligen getreten zu sein und wurde um's J. 1470 zu bauen angefangen; ihr Bau war bei Gründung der Universität noch nicht vollendet. Ihre große wohlklingende Glocke war schon im J. 1411 gegossen und somit Bewohnerin eines älteren Kirchenbaues. Eberhard im Bart erhob sie zu einer Kollegiat- oder Stiftskirche und versah sie mit einem Probst und tauglichen Kanonicis. Die Emporkirche der Westseite trägt eine sehr gute, im J. 1840 von Walker erbaute Orgel, und den Chor schmücken drei schöne kürzlich restaurirte gemalte Glasfenster.

In der Gruft der Kirche finden sich die Begräbnisse und im Chor die inschriftreichen Grabsteine Eberhards im Bart, Ulrichs, der jugendlichen Christina und ihres Bruders Herzogs Christoph, der Heiligen seines Landes, von dem sein Epitaph ohne Schmeichelei sagt: „*digonus qui imperio suisset orbis.*“

In derselben Kirche ruhen alte berühmte Lehrer der Hochschule, darunter der fleißige Annalist Martin Crusius, dem auch diese Blätter manche merkwürdige Notiz, manche lebendige Sage aus Schwaben verdanken.

Noch darf ein unscheinbares Bauernhaus nicht vergessen werden, das, auf einem nördlichen Hügel vor der Stadt gelegen, den stolzen Namen Osiandream führt. Die mündliche Sage erzählt, daß der Professor humaniorum Johann Osiander, einer der seltensten Männer seines Vaterlandes, später württembergischer Prälat und Oberkonsistorialdirektor, der — mit französischer Sprache und Sitte seit einem Jugendaufenthalt in Paris bekannt — zur Zeit des Franzoseneinfalls unter Peyssonnel im J. 1688 eine Art von Kommando über

die Stadt bekleidete, hier sein Hauptquartier aufgeschlagen hatte. Seine Unterhandlungen retteten die Stadt vor der Plünderung und die Stadtmauern vor der Zerstörung. Weil aber der französische General geschworen hatte, sie niederzureißen, so wurde in Gegenwart Oslanders an vier Stellen eine Bresche in die Mauer gesprengt und der Gallier sagte höhrend: „Sehet da die Nacht Eurer Wissenschaft auf der Erden liegen!“ Ein Denkstein in der hergestellten Stadtmauer bezeichnet dieses Ereigniß.

Die Umgegend Tübingens ist äußerst anmuthig, voll der mannigfaltigsten Spaziergänge und Aussichtspunkte, unter welchen sich gegen Süden im Steinslachthale der St. Blasienberg, gegen Westen die von vier Dichtern *) besungene wurmlinger Kapelle, gegen Norden das alte Kloster Bebenhausen, tief im Walde gelegen, mit einem herrlichen altdeutschen durchbrochenen Glockenthurme und einem höchst kunstvollen Refektorium, auszeichnen. Zu entfernteren Ausflügen ladet die einst vorderösterreichische Stadt Rotenburg, 2 Stunden aufwärts sehr schön am Neckar liegend, in der Nähe das kleine angenehme Bad Niedernau mit seinen Tannenwäldern und in verschiedenen Richtungen die Städte Hechingen, Reutlingen und Herrenberg ein. Köstliche Ausichten auf die Alb gewähren die Berge, die Tübingen umlagern; einen Ueberblick auch schon das Schloß, das jetzt die Bibliothek der Hochschule beherbergt und eine vor Kurzem neu gebaute Sternwarte mit trefflichen Instrumenten enthält.

Zu Tübingen vom Schlosse
Sieht man ein weites Land,
Zu Wagen, Fuß und Kasse
Bewohner mancherhand,
Und Burgen und Kapellen
Auf fernen Bergen seh'n,
Und untenhin die Wellen
Des stillen Flusses geh'n **).

Die alten ehrwürdigen Thore der Stadt, deren eines von Eberhard im Bart gebaut, sein Symbol und seinen Wahlspruch trug, sind jetzt alle abgebrochen, und nach mehren Seiten hin vergrößert sich die Jahrhunderte lang innerhalb ihres Zwingers geliebene Stadt. Das freundliche Haus, das (auf unserm Bilde nicht sichtbar) an den Desterberg angelehnt, gegen die Neckarbrücke herabschaut, ist Ludwig Uhlands Haus, in welchem der Dichter, nach kurzer politischer Thätigkeit, wieder ganz seinen gelehrten Studien lebt.

Neuestens hat Tübingen Aussicht, durch eine Zweigeisenbahn, die von Blochingen über Reutlingen und Tübingen nach Rotenburg führen soll, mit der Hauptbahn des Landes verbunden zu werden und so in den größeren Verkehr wieder einzutreten, der sich seit der Ausführung der Eisenbahn hier merklich vermindert hatte.

*) L. Uhland, G. Schwab, Mik. Lenau, Alb. Knapp.

***) Christophoromanzen, 8.

Burg Hohenzollern.

Zwei Gebirgskegel treten aus der langen Reihe der schwäbischen Albhöhen weithin sichtbar hervor; am östlichen Ende der dem Freunde dieses Werkes schon vorübergeführte *Hohenstaufen*, auf dessen kahlem Gipfel, nur dem geistigen Auge sichtbar, aber für dieses unzerstörlich, die Burg eines längst verschwundenen Geschlechts unsterblicher Herrscher thronet; gegen das Westende desselben Gebirges *Hohenzollern*, die mit Resten der alten Burg gekrönte Bergwiege eines blühenden Königsstammes. Dieses letztere einst sehr feste Bergschloß liegt eine halbe Stunde von Hechingen, der kleinen Hauptstadt des ehemaligen Fürstenthums Hohenzollern-Hechingen. Der Weg von Tübingen dahin beträgt 5 Stunden, und führt zuerst durch das anmuthige Steinsackthäl; auf dem ganzen Wege hat man die abwechselnd vortretenden Albberge zur linken Seite. Die Burg steht auf einem freistehenden kegelförmigen Berge, der gegen 800 Fuß hoch ist (über dem Meer 2663 Fuß). Den Gipfel bildet ein Kalkfelsen, dessen Seiten überall senkrecht abgeschnitten sind. Zu dieser Spitze, welche das Schloß trägt, führt nur ein einziger mit Brücken verbundener Zugang, und die Weste war noch überdies absezweise durch neun stark mit Eisen beschlagene Thore verwahrt. Das Schloß selbst bildet ein längliches Viereck und besteht aus einem Hauptgebäude und zwei Flügeln, an dem die südöstliche Seite, deren Flügel längst eingestürzt ist, mit Ausnahme der Kirche, offen steht. Rechts hat der Eintretende hier das Zeughaus, in welchem einig's Geschütz und eine sehenswerthe Waffensammlung des Mittelalters aufbewahrt wird, eiserne Panzer, Helme, Morgensterne, Spieße und was sonst von Waffen der veränderte Kriegsgebrauch längst unnütz gemacht hat. Darunter zeichnen sich einige schön von Stahl gearbeitete und mit Zierrathen versehene Rüstungen der Grafen von Hohenzollern besonders aus. Das Ganze ist in einem alten Saale aufbewahrt. Neben diesem Zeughause sind zwei Mühlen über einander, von eigenthümlichem Mechanismus, wovon die untere durch Pferde, die obere durch Menschen in Bewegung gesetzt wurde. Jenem Hause gegenüber steht links, unansehnlich, doch nicht ungeräumig, die Burgkapelle, das älteste Gebäude des Schloßes; denn ihre Erbauung fällt gewiß schon ins 11te Jahrhundert. Die Festung hatte keinen Brunnen mit lebendigem Wasser; eine große gemauerte Cisterne, welche die abgeleitete Traufe der Dächer auffing, vertrat für die Bewohner seine Stelle. Den übrigen Theil des Schloßes nehmen hohe und geräumige Zimmer und Säle ein, die jedoch nichts Bedeutendes darbieten. Mühevoll in den Felsen gehauene Gewölbe ziehen sich unter der Oberfläche des Berges hin. Das Ganze der Burg war schon zu Ende des vorigen Jahrhunderts dem gänzlichen Verfall nahe, und das topographische Lexikon Schwabens aus jener Zeit sagt mit Bedauern, daß bald dieses berühmte preußische Stammschloß zu einem Schutthausen geworden sein werde.



聖地牙哥山景 (San Diego Mountain View) 聖地牙哥山景 (San Diego Mountain View)

聖地牙哥山景

THE NEW YORK
LIBRARY

ALVA, LANCE AND
TILDEN FOUNDATIONS

Seitdem hat sich die hohe Regentensfamilie, welche dieser Burg entsprossen ist, des Hauses ihrer Väter angenommen, nachdem der jetzige König, damals Kronprinz von Preußen, im Sommer 1823 einen Abend auf seinem ahnherrlichen Schlosse verweilt hatte. Die Wohnungen sind erneuert und wieder in baulichen Stand gesetzt und dem Ganzen ist ein hoher steinerner Thurm hinzugefügt worden. Nachdem nun in neuester Zeit die Krone Preußen selbst Besitz genommen hat von den Hohenzoller'schen Landen, hat man angefangen, die Befestigungen wiederherzustellen und die Burg selbst soll in mittelalterlichem Stil erneuert werden. Auf dem Thurme eröffnet sich eine unermessliche Aussicht über Berge, Thäler und Flächen; Westen, Norden und Nordosten liegen ganz offen da; der Süden bietet uns die Albette mit einem Kranze der schönsten Wälder entgegen und ihre Berge lagern sich in amphitheatralischem Halbrund vor dem gern auf ihnen ausruhenden Auge.

Das Geschlecht der Hohenzollern verliert sich in graue und unkenntliche Ferne; die Sage fabelt bald von einem Grafen Meginhard, der schon im 5ten Jahrhundert gelebt und aus geistlichem Drange sich in eine wilde Einöde der Schwyz zurückgezogen habe, bald von einem italienschen Grafen Ferfried aus der berühmten römischen Familie der *Colonna*, der in den Partelungen jener Zeit Italien verlassen habe und vom Kaiser um 1040 mit dieser Burg und einigen Reichthümern belehnt worden sei. Andere leiten den Ursprung des Hauses von den Guelfen ab und halten einen Abkömmling des fränkischen Königs Pharamund, Githo I., genannt *Wethrich*, der zu Anfang des 8ten Jahrhunderts Herzog im Elsaß und Alemannien war, für den gemeinschaftlichen Stammvater der erlauchten Häuser Habsburg, Lothringen, Baden und Hohenzollern. Sein jüngerer Sohn, Githo II., genannt *Haching*, soll die Stadt Hechingen gebaut haben; des ältern Sohnes, Adelbert, Urenkel war Thassilo, der erste, den die Geschichte mit Gewißheit als Grafen von Zollern bezeichnet und der um das J. 800 nach Chr. lebte. Die Burg Hohenzollern — *castrum in colle* —, vermuthet man, stand damals schon; Thassilo kam mit ihrem Erwerbe zugleich zu seinem Namen. Sein Sohn Thanko, ein tapferer Mann, der zu seiner Zeit im Kleinen hieß, was seine Nachkommen im Großen wurden, „ein Schiedsrichter über Krieg und Frieden“, pflanzte den zollernschen Stamm fort. Das Geschlecht lief nun schon in mächtige Seitenlinien aus; das Stammschloß der Ahnen soll Thankos Urenkel, Friedrich I. von Zollern, um 980 erneuert und erweitert haben. „Von diesem Friedle,“ sagt Münster in seiner Kosmographie, „meldt man nit viele, ob er zu zit ist geweest ain Kriegs- Hof- oder Husmann; alle achten ihn hiefür, daß er das Schloß Zollern geneuert und gebessert hab.“ Sein Enkel Friedrich III., um 1111 Kaiser Heinrichs V. oberster und geheimer Rath, war ein allgemein beliebter Mann seiner Zeit; Rudolph II. von Zollern, sein ältester Sohn, entschied, als ein muthiger Anhänger der Guelfen, die blutige Schlacht auf dem Wohrred (Wöhrd) bei Lübingen (6. Septb. 1164). Von dieser Zeit an theilte sich

der zollernsche Stamm in zwei Aeste, wovon der eine in Franken das Haus der Burggrafen von Nürnberg gründete, der andere durch Rudolphs älteren Sohn Friedrich IV. die väterlichen Erbgüter in Schwaben erhielt. Die Geschichte erzählt jetzt mehr von dem fränkischen Aste, den Burggrafen. Ein solcher war im Gefolge des Königs Rudolph des Habsburgers unter den Belagerern Stuttgarts im J. 1286, während sein Vetter Friedrich Graf von Zollern die Stadt den verbündeten Grafen muthig vertheidigen half. Zu Anfang des 14ten Jahrhunderts sitzt auf Zollern Eitel Fritz III., der Eberhards des Erlauchten von Württemberg Tochter Margaretha zur Ehe hatte. Ihr Erstgebornen, Friedrich V., genannt Ostertag von Zollern, war ein menschenfreundlicher jovialer Mann, der sich der Jagd und seines häuslichen Glückes freute; ein guter Reichsoldat dagegen war sein Sohn, Friedrich der Schwarze (VI.), bis er, vom Glück verlassen, in der Schlacht von Sempach fiel. Ein tragisches Schicksal hatte Friedrich VII. von Zollern, der Dettinger genannt († 1426), der auch die Burg Hohenzollern an Baden verpfändete. Er war ein Rath Graf Eberhards IV. von Württemberg gewesen. Seiner Wittwe, der herrschsüchtigen Gräfin Henriette, kündete er jedoch mit unhöflichen Worten den Dienst auf. Mit ihrer Feindschaft bedroht, ließ er das Wort fallen: „Kann mich auch ein giftiges Weibsbild verschlingen?“ Darauf schrieb ihm die Gräfin — die Romanze mag es erzählen: *)

„Verschlingen alleweg will ich
Dein Gut, Dein Schloß, Dein Leben, Dich!
Kein feiges Weib, wie Du geglaubt,
Es traf Dein Spott ein Fürstenhaupt.“

Nicht lange, so gerieth der Graf mit den Reichsstädten in Fehde und hielt muthig ihre Belagerung auf seiner Burg Hohenzollern aus:

Er zieht die Flügelbrüd' empor,
Verriegelt wohl sein neunfach Thor;
Die Knechte führt er auf den Wall,
Sein Schuß bringt unten viel zu Fall.

Fröhlich zechte der Belagerte auf seiner Weste ein ganzes Jahr lang.

Da naht es schwarz wie neues Heer,
Zweitausend sind es oder mehr.
Der Knappe spricht: „Snab' uns, o Christ!
Die würtemberger Fahn' es ist!“

Der kühne Graf kämpft noch ein Jahr,
Bis Scheune leer und Keller war.
Er heißt die Lippen sich vor Wuth:
„Verschlungen hat sie doch mein Gut!“

*) Der Graf von Zollern. Schwab's schwäb. Alb. S. 43 ff.

Die Thore schließt er langsam auf.
Es zieht herein der Feinde Hauf;
Die Ulmer brechen Stein um Stein,
Die Würtemberger lachen drein.

Nach Stuttgart führt man ihn zu Ross:
„Verschlungen habt Ihr, Frau, mein Schloß.
Ihr lieget mir kein Lösepfand;
Mein Leben steht in Eurer Hand.“

Aber die Gräfin ließ ihn in einen finstern Thurm werfen.

Zehn Jahre wohnt der Graf in Graus,
Sein Haar wird grau, sein Blick löscht aus.
Da sinkt er traurig in das Knie:
„Verschlungen hat mein Leben sie!“

Endlich stirbt seine Feindin; der Befreite ermannt sich; Gott zu danken will
er in's gelobte Land ziehen.

„Mich hat sie mir gelassen, mich!“
Er schwingt, wie sonst, zu Rosse sich,
Er fliegt durch die besonnte Flur
Und denkt an Gottes Fehde nur.

Er springt vom Ross, er steigt ins Schiff,
Er schwimmt vorbei am Felsenriff,
Er ist der erste auf dem Strand,
Er fasset das gelobte Land. —

Da spürt sein Odem erst die Gruft
Und seine Brust die Kerkerluft;
Die Kraft, im Innersten versehrt,
Ihr Letztes hat sie aufgezehrt.

Dem Knappen sinkt er in den Arm,
Der Morgenwind umhaucht ihn warm;
Sein sterbend Haupt, es neiget sich,
Er seufzt: „Verschlungen hat sie mich!“

Dies geschah im J. 1426. Seine Wittve gerieth in solches Elend, daß sie ihren Feind, das Haus Württemberg, um Almosen ansehen mußte. Eitel Friz, Dettingers Bruder, verglich sich mit Württemberg, trat einige Dörfer ab und versprach mit allen seinen Nachkommen dieses Hauses Diener zu sein. Jost Niklas, der Sohn des Dettingers, baute die zerstörte Burg, wiewohl unterbrochen durch einen Ueberfall der Städte, wieder auf (1454). Wie sie damals aus einem von des Waters Gefangenschaft und Kreuzzug und des Sohnes fehlgeschlagenen Bauversuchen erschöpften Schätze kümmerlich aufgeführt ward, stand sie, nur durch den Grafen Friedrich von Zollern, Bischof von Augsburg, am Ende des vorigen Jahrhunderts mit einigen Gebäuden vermehrt, bis auf diese Lage, wo königliche Freigebigkeit sie erneuert hat.

Der auf der Weste-Hohenzollern selbst eine Zeit lang verkümmerte Stamm wurde durch den fränkischen Ast der Burggrafen von Nürnberg verherrlicht. Schon im J. 1411 hatte der zehnte Burggraf, Friedrich VI., die Statthaltertschaft der Mark Brandenburg erlangt, das Burggrafenthum dafür an Nürnberg veräußert und seinen Sitz nach Berlin verlegt. Im J. 1417 kam die Mark mit der Kurwürde erb- und eigenthümlich an ihn, und aus seinen Nachfolgern sind Preußens Könige hervorgegangen.

Indessen blühte auch die Nachkommenschaft von Jost Niklas auf dem neuerbauten Zollern wieder fröhlich auf durch dessen Sohn Eitel Fritz IV., der einen eigenen Orden zu Erhaltung der christlichen Religion gegen den Türken stiftete. Des letztern Sohn, Eitel Fritz V., wurde als Gespieler Karls V. zu Brüssel erzogen und ward zu Pavia im J. 1525 ein Opfer welschen Giftes. Von seinem Enkel, Eitel Fritz VI., ist die hohenzollern-heckingische, seit 1653 gefürstete Linie entsprossen.

Im dreißigjährigen Kriege, wo Oesterreich das Öffnungsrecht erhielt, wurde das Schloß von den Württembergern (1634), im bayerischen Kriege (1740) von den Franzosen eingenommen. Mit 1798 verzichtete Oesterreich auf jenes Recht, und seitdem hatte die Burg keine militärische Bedeutung mehr.

Wir scheiden nicht von dieser Gegend, ohne einen Blick auf das benachbarte Welschen zu werfen, ein kleines Filialdorf, dessen kleine Kapelle erhöht auf einer Wiese zwischen lauter Bäumen steht, von einem grünen Haag sauber eingezäunt, von großen weißen Quadersteinen überaus einfach, ohne alle architektonische Verzierung und so reinlich ausgebaut, als käme sie heute erst aus den Händen des Meisters. Ich nehme meine früher ausführlich dargelegte Meinung, daß dieses interessante Bauwerk römischen Ursprungs sei *), hier förmlich zurück und kann sie jetzt nur für einen der ältesten Christentempel des Landes halten, dem die Erbauer einige Steine eines alten, der 22sten Legion angehörigen römisch-ägyptischen Götzenaltars oder Tempels, Kufköpfe, Widderköpfe und Zwerge in rohem Basrelief darstellend, als Trophäen in das Frontispiz eingemauert und das Siegeszeichen des Kreuzes darüber gesetzt haben. In den Mund des Volks ist die Meinung der gelehrten Etymologen des 16ten Jahrhunderts übergegangen, die aus der Kirche von Welschen einen *Walstempel* gemacht haben.

In der Darstellung des Hohenzollern auf unserm Bilde, die dessen Vorderseite vom besten Standpunkt aus ausgenommen wiedergibt, hat sich der Künstler in Beziehung auf den Vordergrund eine kleine Freiheit erlaubt und eine benachbarte, jedoch nicht ganz auf dieser Stelle zu suchende Kapelle, deren malerisches Bildchen gar zu einladend war, aus einiger Ferne herbeigezogen.

*) Schwab. Alb. S. 295 ff.



E. J. Evans.

HAYGARDNER & CO.

THE NEW YORK
PUBLIC LIBRARY

ASTOR, LENOX AND
TILDEN FOUNDATIONS

Haigerloch.

Wer von der Alb in die Ebene herabgestiegen ist und den Hohenzollern hinter sich hat, erwartet von dem flachen Lande zwischen jenem Gebirge und dem Schwarzwalde keine Naturreize mehr. Noch einige Hügel, noch einige dichte Buchenwälder, dann folgt ein langweiliges Blachfeld mit kahl gelegenen Dörfern, ein Weg, auf welchem den Reisenden nur der Rückblick auf die blauen Berge der Alb und die Erinnerung an das Schöne und Erhabene, was ihn auf ihren Gipfeln und in ihren Thälern erfreut und überrascht hatte, für die nichts bietende Nähe zu entschädigen vermag. Hinter dem Dorfe Mangendingen wird das Feld so einfrömig, daß man nach stundenlanger Leere froh ist, in der Ferne auf scheinbar ununterbrochener Ebene eine Kapelle, von grünen Linden umgeben, auf wenig erhöhtem Boden liegen und die Gegend beherrschen zu sehen. Wenn wir aber auf diese Dase zuellen wollen, um im Schatten der Bäume auszuruhen, thut sich zwischen ihr und uns ein unerwarteter Abgrund auf; wir blicken wie in einen der Trichter aus Dantes Hölle hinab, in welchem, der Himmel weiß, um welcher Verschulbung willen, das sigmaringsche Städtchen Haigerloch gebannt liegt und auf die wunderbarste Art Platz genommen hat. „Dies ist wahrhaftig eine tollgewordene Stadt!“ war der erste Gedanke, der dem Verfasser dieser Zeilen laut entfuhr und einen alten fürstlichen Gärtner lachen machte, der ein kleines Gärtchen umgrub, das sich hinter dem Schlosse, welches zuvorderst auf einer Felsenzunge liegt, bis zur Ebene heraufdehnte. Im Angesichte dieses tollen Städtchens erzählte mir der Mann von einem tollgewordenen Volke. Er war während der ersten französischen Revolution bei einem Herzog und Pair zu Paris Gärtner gewesen; aber dieser Herzog hatte die rothe Mütze auf's Haupt gesetzt, war der Pair seines eigenen Dieners geworden und gab den schmutzigen Ohnehosen, die das Estrich seiner Säle besudelten, die republikanische Accolade. Ich horchte dieser Erzählung nur halb und mußte immer auf die seltsamen Gassen hinunter blicken, die an den grünen Bergwänden hinab und hinauf und um den Bach herum zu kriechen schienen, während Kirche und Schloß sich eines hohen und behaglichen Platzes auf der die Tiefe zerschneidenden Felszunge bemächtigt hatten. Immer klarer wurde es mir: diese Stadt lebt; sie hat einst auf der Ebene gestanden; irgend ein Ereigniß hat sie zur Verzweiflung getrieben, und in der Todesangst ist sie in diese Tiefe hinabgesprungen. Meine Vorstellung bekam Consistenz in dem folgenden Gedichte:

Haigerloch in Schwaben.

Auf der Höhe schläft die Stadt
Wie ein frommes Kind,
Ihre Straßen, gleich und glatt,
Schöne Glieder sind.

Drunten tief im Thale schäumt
Durch Gestein der Bach;
Während oben Alles träumt,
Ist er plätschernd wach.

Auch die Wolken schlafen nicht,
Waubeln hin und her,
Endlich drängen sie sich dicht,
Ein Gewittermeer.

Und die Windsbraut fährt heraus
Und die Blitze sprüh'n,
Daß die Gassen, Haus an Haus,
Wie von Flammen glüh'n.

Und der Donner grollend fährt
Nieder in die Schlucht,
Wo der Bach, vom Guss genährt,
Strömend Pfade sucht.

Wasser gährt und Lust und Flur,
Wie am jüngsten Tag,
Und das Volk der Stadter nur
Tief im Schlummer lag.

Da, wie bei dem wilden Drang
Sich nichts regen will,
Wird's den Haufern endlich bang,
Halten nicht mehr still.

Denn sie selber sind erwacht
In dem grausen Sturm,
Laumeln auf in schwarzer Nacht,
Hoch voran der Thurm.

Dieser wandelt schwer und bang
Durch die Gassen quer,
Unter aller Glocken Klang,
Mit der Kirch' einher.

Doch die leichten Hauser sind
Bald vorangerannt,
Drangen sich herab geschwind
Von der Hugelwand.

Da erhebt sein moosig Haupt
Hinter auch das Schloß,
Und vom Epheu dicht umlaubt
Schreitet's durch den Troß.

Alles stromt dem Thale zu,
Bis an Bachesrand
Plotzlich unwillkomm'ne Ruh'
Die Verirrten bannt.

Denn aus Felsenuffern spritzt
Drohend er herauf,
Und das ganze Wetter blizt
Aus der Wellen Lauf.

Jenseits streckt ein Felsenstein
Seine Zung' ins Thal;
„Ach, wer druben konnte sein!“
Seufzen All' zumal.

Sieh, da faßt der Thurm sich Muth,
Hat beschn den Platz;
Bei der Blitze falber Bluth
Nacht er einen Saß.

Und es thut's die Kirch' ihm nach,
Thut's ihm nach das Schloß;
Druben keh'n sie hinter'm Bach
Auf dem Felsgefchoß.

Und die huben finden Raum
Leidlich in dem Thal,
Flechten lang dem Wasserschaum
Ihre Gassen schmal,

Binden ihre schiefen Reih'n
Aus der Schlucht empor,
Und zu oberst grabt sich ein
In den Lehm das Thor.

Und verwehet ist die Nacht,
Und die Luft wird stumm;
Und die Stadter sind erwacht,
Seh'n sich staunend um.

Seltam Wunder! Wie und Wo?
Wer erschuf dies Heut'!?
Welcher Wahnwitz hat sie so
In die Kluft zerstreut?

Nach der Heimath heit dertrieb
Sie zur Hoh' seh'n;
Nur ein kleines Kirchlein blieb
Dort in Linden seh'n.

Dieses hat auf Gott vertraut,
Lief nicht in der Irr',
Und noch jetzt es ruhig schaut
Nieder auf's Gewirt.

Drunten Alle sehnen sich,
Stadt und Schloß und Thurm,
Ob nicht wieder wunderbar
Nachtlich komm' ein Sturm,

Sie zu fuhren aus der Schlucht
An des Hugels Rand;
Aber stille bleibt die Lust,
Und sie seh'n gebannt.

Haigerloch scheint ursprünglich eine Grafschaft gewesen zu sein und ein eigenes Geschlecht dieses Namens besessen zu haben. Wenigstens enthält die Manesse'sche Sammlung ein dem Grafen Albrecht von Haigerlou zugeschriebenes Lied (I, 24), der in sittsamer Rede das Loos des Mannes preist, welcher „ein festes Lieb mit Armen all um und um beschloffen hält, und dem auch sie ohne allen Haß Treue im Herzen trägt; ein solcher ist glücklicher denn der Minnedieb, den man sagen hört: verbotene Wasser sind oft besser denn Wein!“

Die Herrschaft bestand aus der oben geschilderten Stadt Haigerloch, einigen Dörfern, Meiereien und Klöstern, und die Einwohner bekennen sich zur katholischen Konfession. Später erscheint sie als ein Besitzthum der Grafen von Hohenberg, kam nach deren Absterben an Oesterreich und von diesem durch Tausch an Hohenzollern = Sigmaringen. Die seltsame Lage des Städtchens bewunderte auch der in seinem eigenen Lande die schönsten Gegenden zu Schlössern und Anlagen auswählende Herzog Karl von Württemberg und erklärte, daß sie durch Kunst verschönert zu werden verdiene, ja daß er sich selbst arm an diesem Orte bauen würde.

Zur topographischen Ergänzung des Gedichtes sei noch hinzugefügt, daß es nur von drei Punkten einen Zugang zu dieser versenkten Stadt gibt, den einen durch das Thal, die zwei andern von den Bergen herab. Das fürstliche Schloß, das mit andern Gebäuden auf dem Berge steht, ist geräumig und schließt ein Hauptgebäude, einen Seitenflügel und einen großen Schloßhof mit starkem Röhrbrunnen in sich; hinter ihm zieht sich ein schöner Lust- und Baumgarten, selbst ein Weinberg, eine Seltenheit in diesem Oberlande — das freilich sigmaringisches Unterland ist — hin. Dem Schlosse ziemlich nahe, nur etwas weiter unten, steht auf einem ringsum schroff abstürzenden Felsen der Glockenthurm mit der großen und schönen Schloßkirche, die zugleich Hauptpfarrkirche ist; noch sind zwei andere Kirchen in der obern und untern Stadt, und auf dem gegenüberstehenden Berge liegt, niedlich gebaut und von Linden umgrünt, jene fromme Kapelle, die der heiligen Anna gewidmet ist. Unfern von ihr führt die Landstraße in das obere Thor der Stadt; hier fängt ein anderer Berg an, der von beiden Seiten ein tiefes Thal hat. An diesem Berge nehmen die Häuser ihren Anfang, die bis in die Tiefe hinunter rechts und links stehen. Mitten durch geht die Landstraße. Ganz im Thalgrunde liegt die untere Stadt. Die Landstraße zieht sich von oben ohne Beschwerlichkeit bis in die Vorstadt herab und von hier über eine lange starkgebaute Brücke zwischen den beiden hohen Bergwänden durch fast unvermerkt wieder die Anhöhe hinauf und zur Ebene. Oben am entgegengesetzten Thore steht ein alter, der Sage nach römischer, hoch und massiv aus Knotenquadern gebauter Thurm, auf welchem die Hochwacht ist und in dem einige Glocken, worunter eine von ansehnlicher Größe, hängen. Südlich an der obern alten Pfarrkirche von St. Ulrich stand vor Zeiten ein Dominikanerinnenkloster, das schon im

16ten Jahrhundert eingegangen ist, und seit undenklichen Zeiten ist Haigerloch der Sitz eines katholischen Landkapitels. Die sehr zahlreichen Juden Haigerlochs bewohnen ein südlich von der Stadt gelegenes Thälchen, „das Haag“, wo sie eine Begräbnisstätte und Synagoge haben. Der Bach, dessen gebäumter Schlangenleib durch die seltsame Stadt sich windet, war ohne Zweifel Zeuge und Mitarbeiter großer Naturrevolutionen in diesem Thale. Auch sieht man unterhalb der Bleiche wirklich noch auf den mächtigen Granitfelsen schöne Muschelabdrücke. An demselben Flüsschen liegt eine kleine Meile von Haigerloch das Dorf und Bad Im nau, werth, berühmt zu werden durch sein edles alkalisches erdiges Stahlwasser, das große Nuhnlichkeit mit den Wassern von Schwalbach und Spaa hat. Die untere Quelle hat Jahrhunderte lang ihre vorzügliche Heilkraft im Stillen bewährt; seit vierzig Jahren ist auch die Bades- einrichtung und der Gasthof auf den Fuß besuchterer Bäder eingerichtet. Die später entdeckte obere Quelle, die Fürstenquelle benannt, wird vorzugsweise zum Trinken benutzt. Sie liegt am östlichen Ende des Badegartens, vierhundert Schritte von der untern Quelle entfernt. Beide sind mit niedlichen Häuschen gedeckt und durch Baumalleen verbunden. Das eigentliche Badehaus steht westlich vom Gasthose. Es ist zu bedauern, daß dieser Kurort der schlechten Wege halber von Fahrenden nur durch Umwege besucht werden kann, wenn nicht die neueste Zeit, die in der Kultur dieser Gegenstände rasch vorschreitet, auch hier schon das Nöthige gethan hat.

Das obere Donauthal.

Eines der schönsten Gebirgsthäler Schwabens ist das obere Donauthal, dessen Berge als Ausläufer der Alb zwar nicht zu ihren höchsten gehören, aber durch schroffe und mannigfaltige Formen eine ausgeprägtere Physiognomie erhalten und mehr als die übrigen Berge dieser Kette an das Hochgebirg erinnern. Die vielen Krümmungen des Flusses, welche die gigantischen Felsen rings beschauen lassen, der Reichthum an Quellwassern, die aus tiefen Kesseln oder als wasserreiche Flüsse aus Felsenhöhlen hervorspringen, das frische Grün der Laubwälder, welche den überragenden Kalksteinmassen jeden Punkt streitig machen, Alles das erhöht noch den Reiz dieser Gegend. Als Repräsentanten derselben hat der Künstler das kühn und romantisch gelegene Schloßchen *Bronnen* mit seinen Felsenumgebungen gewählt.

Die Donau, von Abend gegen Morgen strömend, entspringt aus drei Quellen. Die kleinste derselben, die vor dem Schlosse der Fürsten von Fürstenberg zu Donaueschingen in einer viereckigen Einfassung von Quadratssteinen sprudelt, gilt für die Hauptquelle, und der Bull jenes Oesterreichers ist bekannt, der die Röhre des Schloßbrunnens zu Donaueschingen mit der Hand zuhielt und lachend ausrief: „Schauen's, wie werden die Wiener sich wundern,



THE TROPICAL MOUNTAINS

THE NEW YORK
PUBLIC LIBRARY

ASTOR, LENOX AND
TILDEN FOUNDATIONS

wenn die Donau ausbleibt!“ Bedeutendere Quellen, aber nicht mit dem Namen der Donau gezeichnet, sind die Breg und die Brigach, welche beide im Schwarzwalde, die erstere bei Furtwangen unweit Triberg, die letztere bei Sanct Georgen entsprungen, nicht fern von Donauöschingen sich mit jener ersten Quelle vereinigen. Jeder dieser drei Ursprünge hat als Donauquell seine Vertheidiger gefunden. Der alte Regnitzschäfer Siegmund von Birken wollte mit dem österreichischen General Marfigli den Oesterreichern die Donau gleich von ihrem Ursprunge an vindiciren, und nahm deshalb die Quelle der Breg hinter dem damals österreichischen Furtwangen als Hauptquelle an; der berühmte Geograph Joh. Maier dagegen suchte die natürliche Quelle der Donau in der Brigach bei Sanct Georgen. Wieder Andere wollten aus dem celtischen Worte *Dona*, was *Zwei-Flüsse* bedeuten soll, schließen, daß die Vereinigung der Breg und Brigach bei Donauöschingen die wahre Donauquelle sei. Die Alten endlich suchten die Quelle der Donau in dem ehemals beträchtlichen, jetzt aber ausgetrockneten Weiher, der sich zwischen Donauöschingen, Aßenheim und Pfohrheim befand, alle Flüßchen vom östlichen Abhange des Schwarzwalds aufnahm und dadurch ein beträchtliches Wasser bildete. Welche von allen diesen Quellen der Cäsar Liberius auf seinem Zuge gegen die Wandalen besucht, und welche somit von den Römern die Sanction des klassischen Alterthums als Donauquelle erhalten habe, bleibt ungewiß. Denn der Geograph Strabo, der von jener Reise erzählt, sagt in seinem siebenten Buche (zu Anfang) nur, Liberius sei vom Bodensee eine Tagereise weit gegangen, um (in der Nähe des hercynischen Waldes) die Quellen des Isters — Strabo braucht ausdrücklich die Mehrzahl — zu schauen. Die kürzeste Tagereise, da Liber sich keines Eilwagens bedienen konnte, war allerdings die nach dem Weiher bei Pfohrheim oder nach der Quelle zu Donauöschingen.

Diese letztere zeigt sich schon in ihrem Ursprunge dienstbar und neht in anmuthigen Schlangenlinien dem Fürsten von Fürstenberg seinen einfach und schön angelegten Schloßgarten. Die bei Pfohrheim verbundenen Quellen, die jetzt den Donaunamen entschieden tragen, machen eine nach Süden eingebogene Krümmung bis zu dem Dorfe Geislingen und wenden sich dann nordöstlich gegen das durch seine Messerfabrikation bekannte württembergische Städtchen Luttlingen, das im J. 1803 abgebrannt und nun sehr reinlich gebaut ist.

Der Reisende, welcher die Schönheit dieses Thales auffuchen will, thut am besten, sich nach Luttlingen zu wenden, wohin von Stuttgart aus täglich ein Eilwagen über Tübingen, Hechingen, Balingen, Spaichingen geht. Die Gegend ist hier kahl und bietet noch nichts Interessantes. 2 Stunden nordwestlich von Luttlingen bei dem Dorfe Oberslacht wurde vor einigen Jahren ein Grabfeld gefunden, in welchem die Todtenbäume noch wohl erhalten waren. Es fanden sich darin nicht nur vollständige menschliche Gerippe, sondern auch vielerlei Geräthschaften, Schmuck und Waffen, welche unzweifelhaft von einer vorchristlichen altheutschen Bevölkerung herrühren. Was von dem äußerst

merkwürdigen Funde aufbewahrt werden konnte, wurde in der Sammlung des Stuttgarter Alterthumsvereins niedergelegt, von dem Uebrigen aber genaue Zeichnungen genommen, die in den Jahreshesten des Vereins erschienen sind.

Bei Luttilingen erweitert sich der Donaubach durch den Einfluß der Elta oder Eltach und nun begränzen ihr Gestade zu beiden Seiten Berge, von welchen die des linken Ufers der südlichen Abdachung der schwäbischen Alb angehören. Bald unterhalb Luttilingen werden die Umgebungen des Flüsschens reizend; auch seht dieses schon einen Eisenhammer bei Ludwigsthal in Bewegung. Bei dem Städtchen Mühlheim, das eine Wallfahrtskirche und zwei Schlösser dem Fluß entgegen hält, nimmt dieser eine östlichere Richtung an, biegt bei der kleinen Stadt Friedingen südlich ein, um dann ganz westlich zu fließen.

Hier beginnen die eigentl. romantischen Partien des Donauthals. Auf dem rechten Ufer zeigt sich bald in einem seiner wildesten Seitenwinkel auf einer steilen, von drei Seiten freien Anhöhe die Ruine des Schlosses Kallenberg, auf sigmaringischem Grund und Boden. Es bildete eine eigne kleine Herrschaft und steuerte einst zum Kanton Hegäu. Gewaltige Thürme und Mauerringe von wahrhaft cyklopischen Steinen laden den Wanderer ein, den waldbigen Berggrüß emporzuklimmen und den Vorsprung nicht unbefucht zu lassen, auf welchem die mächtigen Trümmer liegen, von welchen man einen tiefen Niederblick auf die blaue Donau und die gegenüberstarrenden Felsenwände hat.

Ins Thal zurückgekehrt wandelt der Reisende nicht lange an der bebusheten und rings von Bergen eingeschlossenen Donau fort, denn bald ladet ihn ein breiter, oben zwischen thurmhohe Felsen durchgehauener Bergpfad zur Besteigung der Höhe ein, von welcher das hier abgebildete Schloßchen Bronnen, gar fest auf Felsenspitzen hingestellt und mit dem festen Lande nur durch eine Zugbrücke verbunden, wie ein schwebender Vogel mit den oft über diesem Thale kreisenden Reihern und andern Walddögeln von seinem Steinhofste nieder in das Thal blickt, dessen friedliche Felsentiefe mit Wiesen und einsamen Gehöften unser Bild so treu und malerisch wiedergibt.

Nur die herrliche Lage dieses Jagdschloßchens, mit welchem ein Meierhof, ein Jägerhaus und eine Mühle verbunden sind, hat seine Aufnahme in die Reihe dieser Bilder bestimmt. Geschichtliches von Bedeutung weiß der Verfasser nicht zu melden; er hat nicht einmal das Geschlecht erkunden können, das in alten Zeiten hier gehauset hat. Jetzt ist Bronnen Eigenthum der Freiherrn von Engberg, welche es mit der Herrschaft Mühlheim schon im J. 1409 von den Herren von Weitingen erwarben.

Auf der andern Seite des Berges führt ein Wald von schlanken Buchen wieder nach dem Donauthale hinab, und wir gelangen zu dem ehemaligen uralten Kloster Beuron. Die erste Anstiebelung auf einem Hügel soll hier von einem Sendgrafen (Missus) Kaiser Karl des Großen herrühren und schon

im J. 777 nach Chr. entstanden sein. Noch heißen zwei Felsen und der Platz, auf dem das alte Kloster stand, Altenburren und Bussenburren; das letztere leitet man von der Wohnung des Gründers auf dem Bussenberge bei Riedlingen — jener ersten Warte für die Alpenansicht — her. Das alte Kloster dauerte bis in den Anfang des 16ten Jahrhunderts. Im J. 1077 gründete nun ein schwäbischer Fürst, den die Sage Peregrinus nennt, auch das in seinen Gebäuden noch bestehende Kloster im Thale, das, von einem Collegium regulärer Chorherren vom Orden Sanct Augustinus besetzt, als unmittelbares Reichsstift bis zur Säkularisation sämmtlicher Klöster blühte und mit dem tiefgelegenen Gebirgsdorfe Barenthal und Enstheim zusammen eine Herrschaft bildete. Es war bis zu seiner Aufhebung wegen der eifrigen Seelsorge seiner Mönche berühmt, und man zählte jährlich in der Beuronschen Stiftskirche gegen zwanzigtausend Kommunikanten. Von den gelehrten Studien seiner Geistlichen zeugen viele im Druck erschienene Schriften und Dissertationen.

Die Kirche sammt den Klostergebäuden und die hohen Mauern bilden noch eine Zierde der einsamen Gegend. Auch führt hier eine hübsche gedeckte Brücke über die Donau.

Seit 1837 ist in Beuron eine Molkencuranstalt errichtet, wozu sich die Gegend durch reiche Vegetation kräftiger Alpenkräuter besonders eignet, und das sehr geräumige Klostergebäude ist für die Gäste zur Verfügung gestellt. Der Besitzer der Molkencuranstalt, Joseph Judrelli, Gastwirth zum Pelikan, weiß es seinen Gästen nicht nur durch gute Bedienung und Bewirthung, sondern auch durch Freundlichkeit und Gefälligkeit behaglich zu machen. Es ist daher Beuron nicht nur als eigentlicher Molkencurort, sondern auch als Station, um von hier aus die Reize des Donauthals mit Bequemlichkeit zu genießen, sehr zu empfehlen. Außer der Gelegenheit zu Ausflügen in die Nähe ist von hier aus auch ein sehr schöner Weg an den Bodensee über Buchheim, Ober- und Unterwarndorf nach Stockach und von dort nach Leopoldshafen — im Ganzen 6 Stunden — zu machen. Wenn man bei Bronnen vorbei auf die Höhe nach Buchheim kommt (2773 Fuß hoch), so eröffnet sich die herrlichste Aussicht auf die Schweizeralpen, die man auch im Hinabsteigen gegen den See immer wenigstens theilweis im Auge behält. Die nach dem See zu immer üppiger werdende Vegetation, die herrlichsten Buchenwälder mit schönen Triften und Fruchtsfeldern abwechselnd, erhöhen den Genuß der Fernsicht.

Nabe am Kloster Beuron gegen Morgen erhebt sich eine Kette von Felsen, an deren Fuße die Donau hinfließt. Oben ist weites, ebenes Feld, das sich bis gegen das Städtchen Pfullendorf hinzieht. An dieses Feld heftet sich der Name Altstatt, das heißt: alte Wohnstätte; ein Name, womit gewöhnlich römische Niederlassungen, die später verschwanden, angedeutet werden; auch hat man wirklich auf diesen Aekern viele Altorthümer gefunden, und die Gelehrten suchen hier ein altes römisches Castell Pragodurum.

Neben dieser Felskette steigt in der Gestalt eines abgekürzten Kegels ein

achtzig Fuß hoher steiler Fels aus der Donau empor. Er bildet den in die Mauersteine ganz verwachsenen Grund der Bergveste Wildenstein und hängt mit dem festen Lande gar nicht zusammen. Sie ist ein wohlerhaltenes Exemplar einer stark besetzten mittelalterlichen Burg. Diejenigen Theile der Gebäude, welche nicht auf der Masse des Grundgesteins stehen, sind durch 24 Schuh dicke Mauern gestützt. Die Dachstühle hängen in eisernen Schrauben, so daß die Häuser sie im Nothfall wie einen Hut abwerfen und dadurch alle Feuergefährlichkeit vermeiden konnten. Um in die Vesten gelangen zu können, mußte ein gegenüberstehender Fels aufgemauert und durch Aufziehebrücken einerseits mit dem festen Lande, andererseits mit Wildenstein verbunden werden. Waren diese Brücken aufgezogen, so konnte das Schloß nicht eingenommen werden; auch mochte es dem Hunger lange widerstehen, denn im Innern des Schloßes befand sich ein Brunnen, eine Pferdemühle, ein großer Mehlkasten, ein Zeughaus, eine Schmiede, Kasematten und Stallungen. Vor Zeiten führte aus der Vesten ein bedeckter Gang bis ins Donauthal, dessen Ausmündung unten am Berge gezeigt wird.

Für die Sage, daß diese Burg ursprünglich ein Sitz der Wilden von Wildenstein gewesen, läßt sich keine Urkunde anführen. Von ihnen soll die Burg und Herrschaft an die von Gundelfingen, dann an die Freiherrn von Zimmern gekommen sein. Urkundlich ist, daß die Pfalzgrafen bei Rhein gegen Ende des 14ten Jahrhunderts Lehensherrn der Festung waren und im J. 1487 Johann Werner von Zimmern vom Kaiser Friedrich III. die Erlaubniß erhielt, sich Herr zu Wildenstein zu schreiben und das Wappen der Wildensteine, da die Familie Wildenstein von Wartenberg, deren Schloß in der Baar gelegen, vor Kurzem ausgestorben war, neben dem Zimmernschen zu führen. Mit kurzer Unterbrechung blieb diese Familie im Besitze der Burg, bis ihr Mannsstamm im J. 1594 erlosch, worauf die Vesten an die Grafen von Helfenstein und mit deren Erbsche (1627) an das Haus Fürstenberg überging, welches dieselbe unter Badenscher Oberlandeshoheit noch heutzutage inne hat.

Im 17ten Jahrhundert wurde Wildenstein bei jeder Feindesgefahr mit einer Besatzung versehen. Eine Kriegslist brachte die Festung im dreißigjährigen Kriege in den Besitz eines von der schwedisch gesinnten Hohentwielers Besatzung abgeordneten kleinen Corps (10. Aug. 1642), aus welcher dieses jedoch schon am 4. Sept. wieder in Folge einer Kapitulation auszog. Nun hielten sie wieder Oesterreicher und Baiern besetzt, und endlich wurde sie gegen das Schloß Langenargen am Bodensee ausgetauscht, welches die Schweden bisher inne gehabt hatten. Damals genoß diese Bergveste einen solchen militärischen Ruhm, daß der berühmte Topograph des 17ten Jahrhunderts, Merian, sie in Kupfer gestochen und der Zeilerschen Topographie von Schwaben einverleibt hat. In späterer Zeit wurde die Burg zu Aufbewahrung von Staatsgefangenen gebraucht. Sie hat noch ihre eigene Gemarkung und ist zum nahen Dorfe Reibertingen eingepfarrt.

Jenseits der Donau sieht man auf einem hohen Berge, welcher die Gestalt einer Pfanne hat, das Mauerwerk eines andern alten Schlosses, das im Munde des Volks noch Pfannenstiel heißt; ihm gegenüber stand ein anderes, jetzt nur noch an Gräben und Vertiefungen erkennbares Schloß, dem die Umwohner den Namen Kreidenstein geben.

Auf diesem linken Ufer der Donau gelangt man bald an den Fuß eines Felsen, den eine andere Zierde des Thales krönt, das uralte Schloß Werbenwag, dessen alter urkundlicher Name jedoch Werbenwag ist und um der Erinnerungen willen, die sich an denselben knüpfen, wiederhergestellt zu werden verdiente. An dem Fuße des Berges zieht sich malerisch der Weiler Langenbronnen mit einer Mühle und zerstreuten Häusern hin. Das Schloß selbst liegt auf einem sehr kühnen Felsenvorsprung, der nach drei Seiten her in das köstliche romantische Thal, auf Wald, Wiese und Fluß hinab, und hinüber gegen Wildenstein und die hohen Felswände des Thales überraschende Ausblicke gewährt. In die Tiefe namentlich kann man nicht ohne Schwindel blicken. Das Schloß, zuletzt aus freiherrlich von Ulmschen Besitz an das Haus Fürstenberg übergegangen, ist mit alterthümlichen Zimmern, Sälen und labyrinthischem Einbau in wohlthätigem Stand erhalten.

Von diesem Schlosse stammt der Minnesänger Hug von Werbenwag, dessen Blüthe in die Jahre 1260—1275 zu setzen ist, wie denn Archibdirector Mone in Karlsruhe ihn und seinen Bruder Albrecht von Werbenwag in einer Urkunde der siebziger Jahre des 13ten Jahrhunderts gefunden hat. Seine Lieder in dem Manesschen Codex (II, 49. 50.), sechs an der Zahl, gehören zu den lebendigsten der Sammlung, sind von empfindungsreichem Humor eingegeben und zeugen von stolzer Gewalt über Sylbenmaß und Sprache. In dem ersten Liede besingt er die minnigliche Rosenröthe der lieben Wängelein der Geliebten und beklagt ihre Sprödigkeit. Er will gehen und sie bei dem Könige verklagen, daß sie seinen Dienst für gut nahm und ihm doch weder Trost noch Hülfe thut. Läßt der König es ungerichtet, so hat er Muth zum Kaiser. Nun fürchtet er aber, daß ihm und der Geliebten ein Kampf vom Gerichte aufgelegt werde.

Muos ich danne vechten (fechten), daß (das ist) ein not!

Kume ich sluege (saum schläge ich) ir wengel unt ir munt so rot.

So ist ouch laster (Schimpf), sleht (wenn mich schlägt) ein wib mich one wer
(ohne Wehr) im kampfe tot!

Wiegt es König Konrad und der Kaiser gering, so will er vor den jungen König aus Thüringenland und am Ende gar vor den Papst gehen, der wohl die geeignetste Behörde sein möchte, einen solchen Handel auszutragen. Im letzten Vers aber antwortet die Geliebte selbst. Ihr Sinn ist milder geworden. „Dir ist Minne besser denn Recht!“ spricht sie und bittet den Freund, der so sehr zürnte, noch lange in ihrem Dienste zu leben.

Sieht man dieses einfache Lied näher an, so findet sich in seinen histori-

schen Beziehungen eine tiefe Ironie enthalten. Der König, an welchen sich Herr Hug von Werbenwag wenden will, und der ihm zum Besitze der Geliebten verhelfen soll, ist König Konrad, das heißt der unglückliche Konradin, der seit 1253 (bis 1269) dem Rechte nach römischer König war; aber dieser hatte das Reich im voraus verloren und konnte kaum sich im Besitze eines Theils seiner Erbgüter erhalten. Der Kaiser, an welchen der Dichter appelliren will, war während des großen Interregnums jener Zeit, wo Niemand wußte, wer Koch oder Kellner im römischen Reiche sei, höchst zweifelhaft. Appellirt der Liebende an Alphons von Kastilien oder an Richard von Cornwallis? Der Spötter läßt es ungewiß. Wenn dieser problematische Kaiser ihm nicht hilft, ist er gesonnen, sich an den „jungen König us Düringen lant“ zu wenden. Dort aber war weit und breit kein König zu finden, wohl aber hatte der arme junge Herzog von Thüringen, Sohn Sophiens von Brabant, eben damals auf ganz Thüringen verzichtet (1263) und war ein länderloses Kind. Da ihm wahrscheinlich auch dieser junge König nicht helfen wird, ist er entschlossen, sich an den Pabst zu wenden. Aber ach! Urban IV. ist gestorben und der päpstliche Stuhl steht leer (? Oct. 1264 — 4. Febr. 1265). So findet er nirgends einen Richter, weder einen weltlichen, noch einen geistlichen, und muß sich sehr glücklich preisen, daß seine Drohung bei der Geliebten dennoch ihre Wirkung nicht verfehlt. Wenn diese unsere Erklärung richtig ist, so muß dieses Gedicht des Minnesängers zwischen den 2. Oct. 1264 und den 4. Febr. 1265 fallen.

Im vierten Liede klagt Herr Hug, daß seiner „Frauen“ die Sprache, in der er singt, unbekannt sei; so ist auch das sein Mißgeschick, daß, was er ihr in Schwaben singt, sie Einem im Frankenlande gibt! — Im fünften und sechsten Liede überbietet sich die Sprache, den Mairen nach Würdigkeits zu singen. „Der Sommer kommt sommernd mit wonniglicher Wonne“, singt der Dichter des Donauthals: „mancher Wald laucht von Laube; die Blumen beblümen das Feld; süße Töne tönen die Vögel; mit schöner Grüne grünet das Thal; aus Röthe glaset Roth; in brauner Bräune purpurfarb steht der Mai, hier gelber gelb, dort blauer blau, da Lilienchein weißer als weiß; Gott färbet Farbe viel der Welt!“

Möge in solchem Glanze des Dichterluzes das Donauthal Jeder schauen, der in diese selten besuchten Schönheiten der schwäbischen Natur seine Schritte zu vertiefen sich die Mühe nimmt!

Unterhalb Werbenwag folgt die Straße am linken Ufer den Schlangengewindungen der Donau; sie führt nach einer Stunde an der Ruine des Bergschlosses Falkenstein vorüber. Die ältesten Bewohner dieses Schlosses waren die Edeln von Wagenbuch. Dann ging es von Geschlecht zu Geschlecht, bis es nach Erlöschen des Zimmernschen Stammes an Helsenstein und mit diesem 1627 an Fürstenberg kam. In einer halben Stunde kommt man nach dem kürzlich neuerbauten großartigen Eisenwerk Thiergarten, wo man in einem



ACHTUNG! Die Stadt ist im Feuer!

1870

THE NEW YORK
PUBLIC LIBRARY

ASTOR, LENOX AND
TILDEN FOUNDATIONS

guten Gasthof bequeme Nachtherberge findet. Hinter Thiergarten verengt sich das Thal so sehr, daß die Donau nur mit Mühe zwischen den Felsen sich durchwindet und kaum die Straße neben ihr Raum hat. Sie geht auf einer Brücke auf das rechte Donauufer über und tritt bei den fürstlich sigmaringischen hübschen Anlagen zu Inzlikofen aus den malerischen Gebirgsgründen mit dem Flusse heraus, wo zwischen niedrigeren und kahleren Hügeln Sigmaringen, die Hauptstadt des gleichnamigen Fürstenthums, immer noch anmuthig gelegen, sichtbar wird.

Nachdem wir die Hauptschönheiten der Alb bis zu ihrem südwestlichen Schluß dem Leser vor das Auge geführt haben, bleibt uns noch ein besonders schöner Punkt übrig, der an ihrer südöstlichen Abdachung liegt. Es ist die Stadt und das Kloster

Blaubeuren.

Diese Seite des Albgebirges ist größtentheils weit rauher und einförmiger, dazu niedriger und minder charakteristisch, als der schroffe Abfall der nordwestlichen Seite, mit dem diese Blätter unsere Leser vertraut gemacht haben. Der Obstbau hat fast gänzlich aufgehört und die steinigten Aecker geben wenig gute Frucht. Wer von den Höhen der Alb, von Urach, Münsingen oder Geißlingen aus diesem Thale sich nähert, glaubt gewiß nicht, daß hier eine Ausbeute für unser malerisches Deutschland zu finden sei. Und doch, was vermögen nicht Wasser und Felsen aus einer Gegend zu machen!

Wirklich liegt Blaubeuren in einem engen, tiefen, äußerst malerischen Thale und bildet, wie unsere Darstellung durch den Künstler zeigt, ein höchst romantisches Landschaftsgemälde. Hohe, mit tausendjährigen Felsen und Ruinen alter Schlösser gekrönte Berge umschließen den Gesichtskreis, bis ins Thal und die Ebene herab steigen die Steinkluppen, drängen sich in die Stadt herein und mischen sich unter die Häuser. Das ganze Gebirge besteht aus Kalkstein und blaßgelbem klüftigem Marmor. Sein Gestein umlagert auch die geheimnißvolle, nach der Sage des Volkes unergründliche Quelle des hier entspringenden Bergflüßchens, das der Stadt seinen Namen gegeben hat und von seiner Farbe mit vollem Rechte die Blau heißt. Sie nimmt noch in der Stadt selbst die Nach und bei Herrlingen die Lauter auf, bildet das vier Stunden lange, felsgeschmückte, wald- und wiesenreiche Blauthal, durchströmt einen Theil der Stadt Ulm und fällt dort in die Donau. Der Ursprung derselben, hinter dem Kloster Blaubeuren, das sich in seinem Wasser spiegelt, am Fuße des steilsten Albgebirges, heißt der Blautopf. Er ist ein merkwürdiges, von der Natur geformtes Bassin von 125 bis 130 Fuß im Durchmesser, aus dem die Quelle des Flusses grünblau, ob von der Beschaffenheit des Wassers oder von der eingeschlossnen Umgebung gefärbt, ist unentschieden, hervorquillt. Die Sage von seiner Unergründlichkeit ist längst widerlegt. Georg

Bernhard Bilsinger, der nachmalige Geheimrath, der seiner Zeit mit so vielem Glücke die Tiefen der Weltweisheit erforschte, hat schon im J. 1718 das Sentblei in diesen Born hinabgelassen; eine Messung unserer Lage gab als Resultat die immerhin bedeutende Tiefe von 71 Fuß. Dies Bassin stößt so viel Wasser mit so viel Gewalt von sich, daß der Fluß nur dreißig Schritte davon zwei Mahlmühlen und bald darauf eine dritte treibt; die Quelle behält auch bei der größten Dürre so viel Wasser, daß in jeder Mühle wenigstens ein Rad geht. Bei abgehendem Schnee oder starkem Regen füllt sich der Kessel, das Wasser wird lehmig und braust, daß man es weit hin hört, es wirft sich in die Höhe und sprudelt wie in einem siedenden Topfe. Es ist daher nicht unglücklich, daß ein Theil des sich auf der Alb sammelnden Regen- oder Schneewassers sich von unten heraus in diese Quelle ziehe und der Blautopf mit den vielen Erdfällen der Alb in unmittelbarem unterirdischem Zusammenhang stehe. So viel Wasser dieser Kessel ausgießt, so ist doch bei ruhigem Wetter kein Ausfließen sichtbar, die Oberfläche erscheint ruhig und spiegelglatt und kaum bemerkt man über der Mitte, dem Berge zu, drei Ringe, welche das aufsteigende Wasser bildet. Schwimmbögel, die die Quelle durchschneiden, sieht man an dieser Stelle stärker rudern. Bei dem größten Wasser, das sich seit Menschengedenken aus dieser Quelle ergoß, im Jahre 1784, konnte man nur von einiger Höhe den Stoß der Wellen entdecken. Dennoch soll, einer Sage zufolge, der überströmende Topf im Jahre 1641 Stadt und Kloster mit dem Untergange bedroht haben, und die Nymphe des Quells nur durch die Opferung zweier vergoldeter Becher versöhnt worden sein. An der Abendseite wird das Bassin von einem aus Quadern erbauten Wehr beschloffen, in welchem Schleusen stehen, die beim allzustarken Andränge des Wassers geöffnet werden. Bei diesem Wehr steht ein Brunnenhaus mit Druckwerk, welches die Brunnen der Stadt und des Klosters aus dem Blautopfe speist. Während die Blau selbst an manchen Stellen des Winters mit Eis bedeckt wird, überfriert die merkwürdige Quelle niemals.

Die Ruinen zwei berühmter Bergschlöffer, Ruck und Gerhausen, krönen die Felsberge, die über der Stadt emporsteigen. Ruck oder Ruggen war von Ende des 11ten Jahrhunderts an Sitz einer Seitenlinie der Pfalzgrafen von Tübingen. Von den drei Pfalzgrafen von Tübingen, Hugo, Anselm und Sigibotho, Gebrüdern, welche das Benedictinerkloster, das sie in einer Einöde gestiftet hatten, nach Blaubeuren verlegten und ihm hier im Jahr 1085 die Sanct Johanniskirche einräumten, schrieb sich Sigibotho Graf von Ruggen. Sein Sohn hieß Siegfried, sein Enkel Hermann. Nach diesem scheinen sich die Pfalzgrafen ganz nach Tübingen gezogen und den Geschlechternamen Ruggen aufgegeben zu haben. Sie hatten auf ihrer Stammburg nur noch Advokaten oder Vögte; diese, so wie Dienstleute und Truchessen von der früheren Hofhaltung her, legten sich nach der Sitte damaliger Zeit jetzt den Namen von Ruggen bei. Unter solchen ist wohl auch der Minnesänger „Her

Heinrich von Rugge“ zu suchen, der bei Manesse (I, 97—100) erscheint und ziemlich reichlich zu Müdigers Sammlung beigezeichnet hat. Er singt die jubelnden Worte von seiner Geliebten:

Min lip von liebe mac ertoben
 Swenne ich das allerbeste wip .
 So gar ze guote höre loben.
 Dú nah in meinem herzen lit!

Er hatte wohl Ursache, von seinem Schlosse herab (wenn er anders dort hausen durfte) im Winter zu singen: „Nun steht die Haide lange fahl. Der Schnee hat sie zu einer einzigen Blume gemacht. Die Vögel trauern überall.“ Doch wenn ein Weib ihn tröstet, dann „will ein schöner Sommer kommen; seine Klage ist sanfter, den Vogel hat er viel vernommen und der grüne Wald steht mit Laube.“ Aber der gute Sänger, der sonst nur dem wonniglichen Vögelein horcht, das dem ohne Maß langen Winter ein Grabslied singt, hat auch ein Ohr für den Jammer und die Noth der Welt. „Die Welt will mit Grimm zergehen,“ ruft er in einem andern Liede aus; „es ist an den Leuten viel groß Wunder geschehen: freuen sich zweien, so spotten ihrer viere. — Die Welt ist von Freuden geschieden; Juden, Christen und Heiden denken allzusehr an das Gut, wie sie das gewinnen!“ Zuweilen hat er auch Lust, die Frauen zu bespötteln: „Denn ist ihrer eine nicht recht gemuth, dabei finde ich kaum drei oder viere, die zu allen Zeiten sind hübsch und gut.“]

Von der Weste Rugg oder Ruck selbst ist nur noch Weniges zu sehen. Man weiß, daß sie einst ein stattliches Viereck mit einem Binnenhofe und drei Thürmen gebildet. Aus dem Besitze der Pfalzgrafen von Tübingen ging es in den der Grafen von Helfenstein über, die vielleicht eines und desselben Stammes mit jenen waren, und diese verkauften das Schloß mit der Stadt und andern Besen im J. 1442 an Württemberg; der Bauernkrieg und später der dreißigjährige Krieg arbeiteten an ihrem Verfall. Das letzte Ueberbleibsel ist seit dem J. 1823 vor der Zerstörung gesichert.

Stattlichere Trümmer sind von der Weste Hohen-Gerhausen übrig, die über ihrem Vorwerke, dem Frauenberg, auf einer schroffen Feldspitze äußerst malerisch gelegen sind. Unter den Ruinen ist eine Höhle befindlich, die, von dichten Buchen umschattet, den Anblick der zerstörten Burg nicht wenig verschönert. Von dieser selbst ist das Burgthor noch kenntlich, außerdem steht von ihr ein gewaltiger Mauerstock von schönen Buckelquadern aus Tuffsteinen. Im Munde des Volks heißen diese mächtigen Ueberreste des Mittelalters Ruffen- (oder Riesen-) schloß. Wer die Burg gebaut, ist unbekannt; ihr Geschlecht, aus welchem ein Hartmann von Gerhausen zu Ende des 11ten Jahrhunderts den Grafentitel führte, scheint mit den Ruggen verwandt gewesen zu sein. Später, als auf Ruck die Grafen von Helfenstein saßen — so erzählt die Tradition — pflogen diese und die Herren von Gerhausen beständige Fehde mit einander und veranlaßten so das Sprichwort in schwäbischer Mundart:

Hüt' dich, Ruck,
 Daß dich Gerhausen nit verdruck.

Gerhausen das Schloß kam übrigens an die Helfensteinen und von diesen mit Ruck und der ganz verschwundenen Burg Blaurenstein an Württemberg. Beide zerfielen gleichzeitig. Auf Gerhausen wohnte zuletzt noch ein württembergischer Forstknecht, bis es um 1751 in Trümmer gerissen und die Steine zum Aufbau der armseligen Gerhauser Dorfkirche verwendet wurden. Im J. 1768 wurde die Ruine — um 60 Gulden an einen Bürger von Blaubeuren verkauft. Er und seine Nachkommen nagten daran, bis in unserer Zeit durch die verdienstlichen Bemühungen des Kameralbeamten Leichmann die Burg um 44 Gulden an den Staat zurückverkauft und so gerettet wurde.

Von der Stiftung des Klosters Blaubeuren war oben die Rede. Dasselbe befiel Johannes den Täufer, dem die frühere Kirche gewidmet war, zu seinem Schutzpatron und erhielt im Lauf der Zeiten massive Gebäude, nicht so kerkermäßig gebaut wie die andern Klöster jener Zeit. Seine großen Baulichkeiten schließen noch jetzt einen schönen grünen, mit Bäumen bespangten Platz ein. Die Klosterkirche ist in Form eines Kreuzes gebaut, hochgewölbt, mit zwei angebauten Kapellen und einem hohen Chor versehen; da, wo Kirche, Seitenflügel, Kapellen und Chor sich vereinigen, erhebt sich über dem Ganzen der hohe Thurm. Unter ihm soll einst eine herrliche Orgel mit silbernen Pfeifen gestanden haben, die ein Raub der französischen Kirchenräuber, wahrscheinlich am Schlusse des 17ten Jahrhunderts, geworden wäre. Im Chor der Kirche bewundert man nicht nur vortreffliches Schnitzwerk von dem Ulmer Künstler Georg Sürlin, namentlich die an den hölzernen Stühlen ausgeschnitzten Bildnisse der Gutmäther des Klosters, der Grafen von Helfenstein, sondern derselbe bewahrt auch ein ganz herrliches Gemälde, dessen Ruhm weiter verbreitet zu werden verdient. Da nämlich die Kirche von Alters her Johannes dem Täufer heilig war, so fertigte Georg Sürlin zu Ehren dieses Kirchenpatrons einen im J. 1496 von ihm vollendeten, mit dem schönsten vergoldeten Schnitzwerke verzierten Hochaltar. Die Gemälde rühren nicht, wie die gemeine Sage behauptet, von demselben Künstler her; der Schöpfer dieses Meisterwerkes oberdeutscher Schule, das nicht nach Gebühr bekannt geworden, ist nicht einmal seinem Namen nach mit Sicherheit erhoben; die einen Nachrichten heißen ihn Stöcklin, die andern Grün oder Grien. Wahrscheinlich war auch er aus Ulm und arbeitete auf Bestellung oder in Gemeinschaft mit Sürlin. Die Behandlung deutet auf die Schule W. Zeitblooms? Diese Gemälde theilen sich, wie alle Hochaltarbilder, in die vorn und hinten bemalten Flügelthüren, in das Innere und in die Rückseiten des Altars, wo wieder bemalte Flügelthüren und Altarblätter sich befinden. Das Ganze enthält einen Cyclus von Bildern aus dem Leben Johanns des Täufers, dem die Kirche heilig war. Die Darstellungen auf dem Innern der Flügelthüren sind folgende:

Dem Zacharias wird im Tempel die Geburt Johannis verkündigt. — Begrüßung der heiligen Jungfrau durch Elisabeth. — Fußwaschung der Elisabeth und Geburt des Täufer's. — Seine Beschneidung. — Johannes predigt am Jordan. — Er tauft. — Er weist die Messiaswürde zurück. — Er zeigt auf das Lamm Gottes. — Er tauft Jesum. — Er straft den König Herodes wegen Ehebruchs. — Seine Gefangenschaft. — Enthauptung. — Darbringung seines Hauptes. — Seine Grablegung. — Die Johannesjünger holen ihres Meisters Haupt.

Im Innern des Hochaltars sieht man unten die lebensgroßen Büsten Christi und der Apostel; oben Maria mit dem Kinde, die beiden Johannes, die heilige Scholastina und den heiligen Benedikt in ganzen Statuen; dann auf zwei weitem Flügeltüren links in halb erhabener Arbeit die Geburt Christi, rechts die drei Weisen aus Morgenland.

Auf der Hinterseite des Hochaltars erscheinen zwei Flügeltüren mit Gemälden in Lebensgröße, die Heiligen: Urban, Sylvester, Gallus, Otmar, Konrad und Ulrich darstellend. Hinter den Thüren sind unten die Büsten von zwei weiblichen Heiligen und sechs Bischöfen angebracht.

Die schönsten Gemälde endlich befinden sich an der vordern Außenseite der Flügeltüren in vier großen Hauptbildern: Gebet am Desberg. — Ver-spottung Christi. — Kreuztragung. — Kreuzigung. Das letztere ist ausgezeichnet schön durch den Ausdruck der trauernden Frauen.

Da dieser herrliche Altar, der leider durch Muthwillen und Rohheit nicht unverschont geblieben ist, noch nirgends ausführlicher beschrieben worden, so wird auch die trockene Notiz, auf welche wir uns hier beschränken mußten, dem fremden Kunstfreunde willkommen sein. In der Nähe des Altars, an der Sakristeithür, befindet sich Georg Sürlin's Bild, von ihm selbst in Holz geschnitten und mit einem Elogium versehen. Dies hat Veranlassung zu einer Volkssage gegeben, in welcher Georg Sürlin nicht nur als der Schnitzer, sondern auch als der Maler des Altars erscheint. Die Mönche haben, heißt es, den Künstler nach vollbrachter Arbeit gefragt, ob er sich getraue, noch einen schönern Altar zu fertigen. Als der Meister dieses im freudigen Gefühle seiner Kraft bejahte, haben ihm die neidischen Mönche beide Augen ausgebohrt und so den lichten Farbenquell für immer versiegelt gemacht.

Aus den hohlen Blicken schwindet
Seiner Bilder Sonnenpracht,
Lebt nur noch im stillen Geiste
Tief in schmerzenvoller Nacht.
Und so liegt er eingesunken,
Wie ein Dyser am Altar;
Ihn bewacht, ihn zwingt zu schweigen
Seiner Henker finstre Schaar.

Und die Welt wähnt ihn gestorben,
Doch im dunkeln Winkel sitzt
In der Kirche stumm der Blinde
Dort im fernsten Stuhl und schnitt.
Statt des Pinsels ist das Messer,
Das ihn stach, in seiner Hand;
Dieses führt er leise, künzlich,
Schmückt still des Stuhles Rand.

Schnell verbirget er's am Herzen,
Wenn er Tritte gehen hört,
Wenn der Andacht lautes Beten
Vor dem eignen Bild ihn stört.
Ach, da brennen Farbenstrahlen
Ihm durch's tiefe, wunde Herz,
Und in Hand und Augenhöhlen
Sucht der Sehnsucht heißer Schmerz.

Als er tobt war und begraben,
Ausgerieben früh vom Gram,
Glaubten sich die Mönche lebzig
Und vergaßen Furcht und Scham.
Doch es blieb des Frevels Zeichen
In den Kirchenstuhl gedrückt,
Wo, von Holz geschnitten, ein Männlein
Traurig lauert, blind, gebückt.

Nur ihr Auge ward geschlagen,
Daß es ihn erkannte nicht;
Doch der Wand'rer, doch der Pilger
Grüßt in Thränen dies Gesicht.
Ein Jahrhundert sagt's dem andern;
Zürnend, von der Bilder Pracht
Rücklings lehrt sich der Beschauer
Zu dem Antlitz voller Nacht *).

Zugleich mit dem Kloster erwuchs auch das Städtchen Blaubeuren, welches aber nicht im Besitze der Pfalzgrafen von Tübingen, sondern der Grafen von Helfenstein war; ein unruhiger Besitz, verpfändet und während dieser Pfandschaft gegen Ende des 14ten Jahrhunderts durch einen Krieg mit der Reichsstadt Ulm gefährdet, und endlich im J. 1447 mit den benachbarten Besten, die inzwischen auch Helfensteinisch geworden waren, an den Grafen Ludwig von Württemberg verkauft.

Unter württembergischer Herrschaft theilte Blaubeuren die Schicksale des Landes in den unruhigen Zeiten Herzog Ulrichs, wurde im dreißigjährigen Kriege nach der unglücklichen Nördlinger Schlacht österreichisch und kehrte erst in Folge des westphälischen Friedens wieder unter die Oberherrlichkeit Württembergs zurück. Während der österreichischen Occupation erhielt das Kloster einen unerwarteten Besuch von Wiederhold.

Das Licht des Evangeliums hatte die Stadt schon im J. 1534 (durch Ambros. Blaurer) begrüßt. Das Kloster aber, das unter seinen katholischen Aebten einen durch Gelehrsamkeit ausgezeichneten Mann in seinem ersten Abte Azeln oder Azolin († 1101) und in dem Abte Heinrich Faber einen Mitgründer der Universität aufzuweisen hatte, blieb noch katholisch, und während der Pest zu Tübingen wurde die halbe Universität in dasselbe verlegt. Der letzte katholische Abt, Christian Tübingen (1548—1562), war wie der erste ein Gelehrter und hat eine Geschichte des Klosters Blaubeuren hinterlassen. Im J. 1562 dehnte sich die Reformation auch auf das Kloster aus, und in der Person des bekannten Reformators Matthäus Aulber wurde demselben der erste evangelische Abt gesetzt. Inzwischen hatte Herzog Christoph einige reformirte Klöster dazu bestimmt, künftigen Kirchendienern, die zum Lehr- und Predigtamt bestimmt waren, ihre Vorbildung zu erteilen und sie zu den Uni-

*) Aus der Romanze: „Georg Sürlin“ von G. Schwab.

verftättsftudien tüchtig zu machen. Unter diefen war auch Blaubeuren, und noch heutzutage befteht es als niederes Seminar fort.

Von Blaubeuren führt eine ebene Straße in 4 Stunden nach Ulm, der Reisende, welcher Morgens mit der Eisenbahn von Stuttgart her kommt, kann daher diese intereffante Tour bequem noch an demselben Tage zu Wagen ausführen.

Der Schwarzwald.

Kloster Hirfau. — Liebenzell, Teinach und Wildbad. — Baden-Baden. — Karlsruhe und Rastatt. — Das Murgthal. — Das Bühlertal; der Kapfenkopf; das Kappelerthal; Wriglittenschloß; Kloster Allerheiligen. — Das Renschtal und seine Wäber. — Das Kinzigthal. — Das Gutachtal; Trisberg. — Die Hölle. — Freiburg im Breisgau. — Das Schütterthal und Hohengeroldsee; die Hochsburg; das Simonswalder Thal; der Hohefandel. — Der Kaiserstuhl. — St. Peter; der Titisee und der Feldberg. — Das Münsterthal; der Belchen. — Badenweiler; der Blauen. — Kandern; der Heiner Kloy. — Das Wiesenthal. — Das obere Rheintal; Hauenstein; St. Blasien.

Das hohe Schwarzwaldgebirge fällt nach allen Seiten in tiefer liegende Landschaften ab, im Süden und Westen ins breite Rheintal, im Norden in die wellenförmige Ebene der obern Rheinpfalz, die den Schwarzwald vom Odenwald trennt, im Osten in die Flußthäler der Nagold, der Walzbach, des Neckars und der südlich dem Rheine zueilenden Wutach. Bei Laufenburg, unterhalb der Armündung in den Rhein, beginnend, steigt es schnell zu seiner höchsten Höhe an und streicht von Südsüdwesten nach Nordnordosten mit einer Längenausdehnung von fünfundvierzig Stunden; die Breite von Osten nach Westen beträgt zehn, am nördlichen Ende allmählig verschmälert nur fünf Stunden, der ganze Flächenraum etwa neunzig Geviertmeilen. Die höchste Höhe hat das Gebirge im Süden, wo der Gebirgsknoten des südlichen Schwarzwaldes, der Feldberg, 4600 Par. Fuß über das mittelländische Meer sich erhebt. Im Norden vertritt der Kniebis in etwas kleinerem Maßstabe (3016 Fuß hoch) den Feldberg. Am steilsten und schroffsten ist der westliche Abfall in's Rheintal, wo sich das Gebirge in mehren hinter einander gelagerten Wällen bis zur höchsten Kette aufthürmt. Im nördlichen Theil entsendet der Westabsturz Berggäste in's Rheintal hinaus, auf welchem sich wieder einzelne Ruppen erheben. Gegen Osten ist der Abfall im südlichen Theile ziemlich bedeutend, jedoch nicht schroff, im nördlichen dagegen, dem Innern Württembergs

zu, wo sich das Gebirge allmählig verflacht, gering, so daß der von hier aus den Schwarzwald besuchende Reisende den Boden des Gebirges betritt, ohne es gewahrt zu werden. Im Norden, gegen die Oberpfalz, ist der Abfall wieder ziemlich steil und hoch. Die nördliche Hälfte des Gebirges selbst nimmt den Charakter einer Hochfläche an. Vom Süden, aus dem Knoten des Feldbergs, strömen die Quellbäche der Hauptflüsse nach allen vier Weltgegenden, die Wutach, die Wiese, die Dreisam dem Rhein, die Breg und die Brigach der Donau zu. Die Hochfläche des Gebirges wie seine Köpfe bedecken meist ausgedehnte, dicke und dunkle Nadelwäldungen, hier und da von einem Köhlerplatz, einem Feldstück, auch größern Feldungen unterbrochen. Auf den höchsten Höhen hören die zusammenhängenden Wälder auf. Das rauhe Klima duldet nur verkrüppelte Nadelbäume, und mit jedem Schritte sinkt der Fußtritt in schwarzen schwammigen Moorgrund ein, welcher von einzelnen Rasen hoher Sumpfgewächse besetzt ist. Seine Wunder erschließt der Schwarzwald erst im Schoße der Thäler, wo die Natur vom Erhabensten und Schauerlichsten allmählig in's Lieblichste und Mildeste übergeht, so daß der Wanderer, der am Morgen vom Gebirgskurm umsaust unter verkrüppelten Fichten einherschritt, am Abend zwischen Obstgärten, zahmen Kastanien und Weinbergen wandelt. Die Hauptzierden dieser Thäler sind ihre hingestrenten Hütten, Höfe, Mühlen und Dörfer, und der rasche Fluß, der Anfangs braun, doch klar vom Moorgrunde kommend immer krystallheller wird, häufig Anfangs ein Sturzbach ist und die ungeheuersten Felsblöcke mit in sein Bett hinabnimmt, bis er in der Ebene zum breiten und leicht zwischen niedrigen Ufern dahin gleitenden Gewässer wird.

Die Hauptmasse dieses Gebirges als eines Urgebirges besteht aus Gneis und Granit, jener im südlichen, dieser im nördlichen Schwarzwalde vorherrschend. Gegen Norden und Osten verliert sich das Urgebirge allmählig unter der Decke des rothen oder bunten Sandsteins, der zuoberst ganz in eine Thonlage übergeht. Als Zwischenglieder treten mehre untergeordnete Steinarten auf, darunter schöner dem Urgebirge sich anschließender Porphyr. Auch Metalle umschließt die Gebirgsmasse, und besonders beträchtlich ist ihr Eisenreichtum. Kalte und warme Mineralquellen voll edler Heilkräfte entströmen jene dem Sandstein, diese dem Urgebirge.

Als Bewohner theilen sich in den Schwarzwald im Süden und Westen die Alemannen des Breisgaves und der nordwestlichen Schweiz, die Oberschwaben im Osten, im Norden die Niederschwaben. Die Wohnungen sind hölzern, die Tracht ist ernst und schwarz; die Beschäftigung des Schwarzwälders richtet sich nach dem Boden, den er besitzet.

Von allem Diesem, was hier überflüsslich gesagt worden, erzählen wir umständlicher bei einzelnen Gegenden. Vorerst folge uns der Naturfreund in eines der beschiedneren Thäler des württembergischen Schwarzwaldes, das Ragolthal.



Geogr. Le. Bonn

KLOSTER WIRSAU.

Geogr. v. L. Meyer

THE NEW YORK
PUBLIC LIBRARY
ASTOR, LENOX AND
TILDEN FOUNDATIONS

Wenn man von Stuttgart aus zunächst den nördlichen Schwarzwald besuchen will, so fährt man mit dem Eilwagen zuerst nach der 8 Stunden entfernten, am Eingang des Schwarzwaldes an der Ragold gelegenen Stadt Calw. Es ist eine sehr alte Stadt, und war einst die Hauptstadt der Grafschaft Calw, deren Grafen im 11ten und 12ten Jahrhundert einen großen Theil von Schwaben unter ihrer Herrschaft vereinigten. Im J. 1345 kam die Stadt an Württemberg, behielt aber manche eigenthümliche Freiheiten und gewann die Art und das Ansehen einer Reichsstadt. Sie ist ein merkwürdiges Beispiel einer Binnenstadt, die keineswegs durch Lage an einem schiffbaren Fluß oder einer großen Handelsstraße, sondern durch die Betriebsamkeit ihrer Bewohner zu einem ausgebreiteten Handel und blühender Industrie gelangte. Eine Wollenspinneret, welche während der österreichischen Occupation Württembergs in den Jahren 1519—33 die Fugger von Augsburg hier errichteten, gab den Anstoß zu einer solchen Thätigkeit in diesem Gewerbe, daß im J. 1650 eine Handelscompagnie von Wollzeugfabrikanten errichtet wurde, die große Geschäfte, besonders nach Italien machte, und im vorigen Jahrhundert 8000 Menschen beschäftigte. Die Zurzacher und Bogener Messen wurden regelmäßig von ihren Kaufleuten besucht, und von ihnen wurden unter Anderem die schwarzen Zeuge zu den Trauerfeierlichkeiten in Rom bezogen. Doch war dies nicht die einzige Handelscompagnie in Calw, sondern es bestanden auch Gesellschaften für Holzflößerei, für Bergwerksbetrieb, für Salzhandel und Wechselgeschäfte. In neuerer Zeit konnte die vom Weltverkehr abgeschnittene Stadt unmöglich in der alten Weise fortfahren; doch bewahrten die Calwer bis auf den heutigen Tag Gewerbsthätigkeit und Wohlstand. Besonders ist der durch die Nähe großer Wälder begünstigte Holzhandel im Flor geblieben.

Kloster Hirsau.

Eine halbe Stunde von Calw, in dem von tannenbewachsenen Anhöhen umgebenen, immer grünen Ragoldthal höchst lieblich auf einer kleinen Erhöhung gelegen, sind die Ruinen des einst berühmten Klosters Hirsau, die unser Bild ganz naturgetreu darstellt.

Helicena, erzählt uns die Sage, war eine fromme reiche Wittve, die brünstig ganz dem Herrn sich anzutruauen strebte und oft auf den Knien ihn fragte, auf welche Weise sie ihre Erdengüter am besten anwenden könnte.

Da lag sie in der Nacht einmal,
Gewiegt in fromme Träume,
Und sah ein seltsam fremdes Thal,
Darin drei Fichtenbäume.
Die Bäume waren wunderscham
Aus Einem Stamm gesprossen;
Aus ihren duft'gen Wurzeln kam
Ein klarer Born geflossen.

Und ob der fremden Wunderau
Sah sie am Himmel wallen
Hoch einen Dom auf Wolken blau,
Hört' eine Stimme schallen:
„Dies Gotteshaus, Du fromme Braut,
Sei, wo die Bäume stehen,
In bestem Grund von Dir gebaut,
Nimm's aus geweihten Hößen!“

Die Frau erwacht, zieht ihr Feierkleid an, schmückt sich mit duftigen Blumen, wandert in ein fremdes Thal, bis ihr Alles klar im Sonnenschein entgegenblickt, die drei Bäume und der Born voll Himmelsthan, der hell über Blumen fließt.

In stiller Demuth ging sie aus,
So stille lehrt sie wieder,
Und setzet hier das Gotteshaus
Aus Himmelshöhen nieder.

So lautet die Legende von der Stiftung des Klosters Hirsau *). Dies soll im J. 645 geschehen und Hellicena aus dem Geschlechte der Edeln von Calw gewesen sein. Inzwischen stiftete sie wahrscheinlich nur die St. Nazariuskapelle und das dazu gehörige Haus, und erst zur Zeit Ludwigs des Frommen brachte Notung, Graf von Calw, Bischof von Vercelli, die Gebeine des heil. Aurelius nach Deutschland und fand durch ein himmlisches Zeichen hier am rechten Ufer der Nagold, wo die St. Nazariuszelle Hellicenas stand, die Stätte, wo er dem Heiligen Kloster und Kirche gründete (830). Inzwischen gerieth es in den folgenden Jahrhunderten ganz in Verfall, so daß Albert der ältere, Graf von Calw, 1066 ff. dasselbe von Neuem stiften mußte und es auf dem linken Ufer der Nagold baute, auf welchem noch jetzt seine Trümmer stehen. Von nun an beginnt die Glanzperiode Hirsaus. Das Kloster kam durch Schenkungen bald so in Aufnahme, daß die Zahl der Mönche mit den Laienbrüdern sogar auf dreihundert stieg. Es wurde von ausgezeichneten Aebten regiert und bald der Sitz mittelalterlicher Bildung und Gelehrsamkeit. Aus Hirsau gingen jetzt Kolonien von Mönchen nach Frankreich und Schwaben. Um das neue Kloster, das der gelehrte und kunstverständige Abt Wilhelm 1083—1091 gebaut, erhoben sich in der Folge viele und stattliche Gebäude, die eine Ringmauer umschloß. Im J. 1525 wurde Hirsau von den Bauern geplündert. Angezogen durch die Schönheit der Gegend, ließ der gute baulustige Herzog Christoph von Württemberg hier ein Schloß aufführen, hob aber als Reformator seines Landes im J. 1558 das alte Kloster auf und verwandelte dasselbe in eine evangelische Klosterschule. Der erste lutherische Abt, Dr. Heinrich Weickerdreuter, wurde dem letzten katholischen Abte, den man christlicher Weise im Kloster absterben ließ, als Koadjutor gegeben. Die neue Stiftung blieb unangefochten, bis in Folge der Ereignisse des dreißigjährigen Krieges die evangelischen Aebte dem Katholicismus wieder weichen mußten. Das Kloster sah jetzt wieder zwei katholische Aebte. Erst der westphälische Friede brachte die evangelische Ordnung der Dinge zurück. Die Klosterschule blühte unter der Leitung würdiger Prälaten, unter welchen berühmte Namen Schwabens glänzen, ruhig fort, bis das verhängnißvolle Kriegsjahr 1692 die gänzliche Zerströmung des Klosters und damit die Verlegung der Klosterschule

*) Kerners Dichtungen. S. 101 ff.

nach Denkendorf, unweit von Stuttgart, herbeiführte. Aebte von Hirsau wurden indessen fortgetrieben, so lange die alte Verfassung Württemberg's dauerte.

Die Franzosen, die grausamen Verwüster der Pfalz, verbrannten am 20. Septbr. 1692 auch hier Kloster und Klostergebäude. Die Veranlassung zu der Unthat soll ein Strich des Bürgermeisters der Nachbarstadt Gaisw durch einen Kontributionsbrief Melac's und die Ermordung eines französischen Officiers gewesen sein. Was Melac zerstörte, vollendeten die württembergischen Beamten. Die herrliche Klosterkirche, die gegen 300 Fuß lang war und zwei hohe gleiche Thürme hatte, lag freilich schon in Asche, aber eine schöne Kapelle, welche 1783 noch unverfehrt dastand, wurde um 1800 zu Baumaterialien verwendet. Kirche und Kreuzgang hatten damals noch gemalte Fenster, über welche der große Lessing aus einer hirsauer Handschrift des evangelischen Abtes Johann Parimonius von 1579, die Joh. Jak. Moser der wolfsenbüttler Bibliothek überlassen, seiner Zeit berichtet hat. Sie sind unter König Friedrich nach Monrepos bei Ludwigsburg gewandert und dekoriren jetzt in den dortigen Anlagen ein zierliches Kirchlein.

Von sämmtlichen Gebäuden sieht man noch die Ruinen der Peterskirche und den einen ihrer Thürme, eine ganz erhaltene Kapelle, einen großen Theil des Kreuzgangs; vom Kloster selbst einen achteckigen und einen runden Thurm; die ausgebrannten vier stattlichen Wände des Jagd Schlosses, die Reste der Aureliuskirche und rechts von der Ragold ein Kirchlein auf dem Platz der alten Stiftung. Diese sämmtlichen Ueberbleibsel in dem von immergrünen Tannenbergen beschauten wiesenreichen Ragoldthale, in wucherndes Gebüsch eingekleidet, gewähren einen rührenden, doch nicht finstern Anblick.

In der Hauptkirche sollen sich in den alten Zeiten sehr viele Gemälde befunden haben; in einer Seitenkapelle sah man die ledernen Kriegskleider eines Kiesen, der einst in diesem Revier gehauset. So lange das evangelische Seminarium bestand, war über dem Kreuzgange das Dormitorium der Stipendiaten und darin je auf vier Seiten vierzig Fenster mit alt- und neutestamentlichen Glasmalereien. Innerhalb des Kreuzganges plätscherten drei Brunnen, worunter ein schöner Springbrunnen. Einer von ihnen steht jetzt im Bade zu Teinach, die Schale des andern wird zur Viehtränke in Hirsau selbst benützt.

Unter den Monumenten des Klosters fand sich auch das Grabmal des Abtes Bruno, eines Herrn von Württemberg (um 1100), das zu den ausgezeichnetsten Denkmälern des Alterthums gehörte. Ein ebenfalls gut erhaltenes Grab ist das des Abtes Aurelius. Mehrere andere Gräber von Aebten sind zerstört; es werden deren immer mehr ausgegraben und neuerlich durch Anordnung der Regierung gehörig geschont, die Gebeine aber an einer und derselben Begräbnisstelle beigesetzt. Mit den Denksteinplatten, die sonst offen in der Kirche dazulegen haben mögen, und jetzt mehre Fuß tief ausgegraben werden müssen, ist man bisher nicht geschickter umgegangen, als früher räuberisch und muthwillig mit den darunter befindlichen Skeletten, deren goldene

Siegelringe und andere Kostbarkeiten die Habsucht reizten. Die Denksteine sind bis auf wenige völlig zerschlagen und die Stücke liegen ohne Zusammenhang umher. Auch das Denkmal des Reformators Brenz soll hier aufgefunden worden sein. Einer der vielen Steine besagt, daß der Abt Johannes Schultheß das Kloster nach einem Brande wieder aufgebaut, was ohne allen Zweifel nach dem Bauernkriege geschehen ist, wo Schultheß die Leitung des Klosters seit dem Jahre 1524 führte. Merkwürdige Schriften über das Kloster Hirsau, deren Verfasser der nach Weingarten geflüchtete Abt Wunibald († 1637) ist, hat man in letzterem Kloster vor etwa 40 Jahren gefunden.

Im Ganzen findet der Forscher in Hirsau nur wenig, aber dies Wenige, aus der hirsauischen Chronik des Trithemius ergänzt, ist für die Kunstgeschichte von großer Bedeutung*). Die Aureliuskirche, von der nur Reste stehen, ist aus dem 9ten Jahrhundert und höchst merkwürdig als treue Kopie der römischen Basiliken, wie solche seit dem 4ten Jahrhundert angelegt wurden; namentlich sind die hirsauer Kreuzgewölbe — wohl die ältesten in Deutschland — eine treue Nachbildung der römischen aus der letzten Kaiserperiode. Wie dann die deutsche Kunst bei allmäliger Zunahme technischer Fertigkeit diese Vorbilder verließ, zeigt sich bei der dritthalbhundert Jahre später erbauten Peterskirche zu Hirsau, von der sich der Grundriß in Gestalt eines lateinischen Kreuzes, so wie einer der Thürme noch erhalten hat. Abenteuerlich schauen die Menschen- und Thiergestalten hier von dem hohen Gesimse herunter. Diese häufig vorkommenden und vielfach gedeuteten Steinbilder beruhen theils auf biblischen Darstellungen, theils auf Legenden und Sagen von den Schutzheiligen, theils endlich auf heraldischen Beziehungen. Auf der Südseite des Thurms sieht man einen sitzenden Arbeiter in Laientracht, mit lockigem Haupthaar, der mit beiden Händen den mittlern Pfeiler trägt. Die Figur stellt einen der sogenannten *Oblaten* (freiwillig angebotener Laien) vor, durch deren Beihilfe Abt Wilhelm hauptsächlich den Bau ausgeführt. Alle Bilder zusammen formiren eine Hieroglyphenschrift, welche sich auf den Bau der Kirche bezieht. — Aus den hohen Mauern der Schloßruine strebt eine schlanke Ulme empor, die unsterblich bleiben wird, weil Ludwig Uhl and sie besungen hat.

Zu Hirsau in den Trümmern
Da wiegt ein Ulmenbaum
Frisch grünend seine Krone
Hoch über'm Siebelsaum.

Er wurzelt tief im Grunde
Vom alten Klosterbau,
Er wölbt sich statt des Daches
Hinaus in Himmelblau.

Weil des Gemäuers Enge
Ihm Luft und Sonne nahm,
So trieb's ihn hoch und höher,
Bis er zum Lichte kam.

Es ragen die vier Wände,
Als ob sie nur bestimmt,
Den kühnen Wuchs zu schirmen,
Der zu den Wolken klimmt.

*) S. in *Mones Anzeiger für Kunde der d. Vorz.* den gelehrten Aufsatz vom Hauptmann Krieg von Hochfelden im 1. und 2. Hefte des 4. Jahrg. 1835.

Wenn dort im grünen Thale
Ich einsam mich erging,
Die Ulme war's, die hehre,
Woran mein Sinnen hing.

Wenn in dem dumpfen stummen
Getrümmer ich gelauscht,
Da hat ihr reger Wispel
Im Windeßflug gerauscht.

O Strahl des Lichts! du bringest

Hinab in jede Gruft.

O Geist der Welt! du ringest

Hinauf in Licht und Luft.

Die tiefen Töne dieses Liedes verhalten wie der Gesang im Gewölbe einer Klosterkirche; ich aber, der Berichterstatter, werfe noch einen Blick voll eigentümlicher Wehmuth auf diese Ruinen, die bald ein treues Blatt vervielfältigen soll. Im J. 1692, gerade hundert Jahre vor meiner Geburt, wurde der dreijährige Sohn des Klosterbeamten aus den flammenden Gebäuden von den flüchtenden Mönchern getragen. Das Kind ward ein achtzigjähriger Greis und war der mütterliche Großvater meiner längst auch ruhenden Mutter, die ihm als kleines Mädchen noch oft die Locken des schneeweißen Hauptes geschneitelt hat.

Liebenzell, Teinach und Wildbad.

Weiter unten im Nagoldthal, eine Stunde von Hirsau liegt das Städtchen und Bad Liebenzell, mit lauwarmen (18—19° R.), aber wenig mineralhaltigen Quellen, die früher einen großen Ruf als Heilmittel gegen die Unfruchtbarkeit der Frauen hatten. Wegen seiner gesunden Lage und der stärkenden, von Lannengeruch erfüllten Luft wird es auch von Reconvallescenten als Sommeraufenthalt besucht. Bei der Stadt auf einem Felsen steht die Ruine einer aus rothem Sandstein erbauten Burg des als Raubritter berühmten „Tyrannen“ Erkinger von Merklingen, der einst von einem Markgrafen herabgestürzt worden sein soll.

Auf der anderen Seite von Galw, 2 Stunden südwestlich, ist das, besonders von Stuttgartern vielbesuchte Bad Teinach gelegen. Es führen zwei Wege dahin: die Fahrstraße durch ein enges, dunkles Schwarzwaldthal, wo die grünen saftigen Wiesengründe wunderbar mit den schwarzen Tannenwäldern an den steilen Thalwänden contrastiren, an dem kleinen Weiler Reuthheim vorüber, dessen Kapelle von Alterthumskundigen für eine der ältesten Kirchen Deutschlands gehalten wird. Der andere Weg führt über das Städtchen und die Burg Javelstein, die mit ihren Ruinen gar malerisch in's Thal herabschaut und einen günstigen Standpunkt für eine weite Aussicht gewährt.

Wichtiger als die Bäder ist in Teinach das Brunnentrinken, das Wasser ist ein sehr angenehmer Säuerling, dessen Heilkräfte für Unterleibsleiden ausgezeichnet sind. Auch bei Geisteszerrüttung wurde es schon mit überraschendem Erfolg angewendet.

Das bedeutendste dieser württembergischen Schwarzwaldbäder, dessen Ruf ein europäischer genannt werden kann, Wildbad, liegt 4 Stunden nordwestlich von Calw. Der Weg dahin führt, an Hirsau vorbei, auf einer neugebauten, allmählig ansteigenden Chaussee, über das Gebirg. Eine kleine Stunde vor Wildbad kommt man in das Engthal und nach Calmbach, von wo an sich dasselbe immer mehr verengt und hinter Wildbad einen wahrhaft wilden Charakter annimmt.

Die vor einigen Jahren neu eingerichteten Bäder Wildbads sind unmittelbar über den aus den Ritzen eines Granitfelsens rieselnden Quellen (von 28—32° R. Wärme) errichtet und bestehen aus geräumigen Bassins, die mit feinem Sande bedeckt und theils zu Einzelkabinetten, theils zu Gesellschaftsbädern eingerichtet sind. Der Mineralgehalt ist nach allen bisherigen Untersuchungen sehr unbedeutend, und man glaubt daher die allgemein anerkannte und häufig erprobte Heilkraft hauptsächlich der Naturwärme des Wassers zuschreiben zu müssen, das weder der künstlichen Erwärmung, noch der Ablüfung bedarf und unmittelbar an der bewegten Quelle gebraucht werden kann. Bei gichtischen Lähmungen, Rheumatismen, alten Wunden u. dgl. Leiden hat das Wildbad schon Wunder gethan. Auch wird es gegen Hals- und Magenleiden mit Erfolg zum Trinken angewendet. Daß es schon in alten Zeiten benutzt wurde, zeigt der Name Wildbad an. Der sehdelustige Graf Eberhard der Greiner von Württemberg stärkte sich auch in diesem Bade und wurde hier im J. 1367 von feindlichen Rittern überfallen, eine Geschichte, die der Leser wohl am liebsten aus Uhlant's Munde hört.

Der Ueberfall im Wildbad.

In schönen Sommertagen, wenn lau die Lüfte wehn,
Die Wälder lustig grünen, die Gärten blühend stehn,
Da ritt aus Stuttgart's Thoren ein Held von stolzer Art,
Graf Eberhard der Greiner, der alte Rauschebart.

Mit wenig Edelknechten zieht er in's Land hinaus,
Er trägt nicht Helm noch Panzer, nicht geht's auf blut'gen Strauß.
In's Wildbad will er reiten, wo heiß ein Quell entspringt,
Der Sichte heilt und kräftigt, der Greise wieder jungt.

Zu Hirsau bei dem Abte, da kehrt der Ritter ein
Und trinkt bei Orgelschalle den kühlen Klosterwein.
Dann geht's durch Tannenwälder in's grüne Thal gesprengt,
Wo durch ihr Felsenbette die Eng sich rauschend drängt.

Zu Wildbad an dem Markte, da steht ein stattlich Haus,
Es hängt daran zum Zeichen ein blanker Speiß heraus.
Dort steigt der Graf vom Rosse, dort hält er gute Raß,
Den Duell besucht er täglich, der ritterliche Gast.

Wann er sich dann entkleidet und wenig ausgeruht
Und sein Gebet gesprochen, so steigt er in die Klut;
Er setzt sich feils zur Stelle, wo aus dem Felsenspalt
Am heißesten und vollsten der edle Sprudel wallt.

Ein angeschlohner Eber, der sich die Wunde wusch,
Berrieth voreinst den Jägern den Duell in Klust und Busch,
Nun ist's dem alten Reden ein lieber Zeitvertreib,
Zu waschen und zu strecken den narbenvollen Leib.

Da kommt einmala gesprungen sein jüngster Edelknab':
„Herr Graf! es zieht ein Haufe das obre Thal herab.
Sie tragen schwere Kolben, der Hauptmann führt im Schild
Ein Röslein roth von Golde und einen Eber wild.“

„Mein Sohn! das sind die Schlegler, die schlagen kräftig drein,
Gieb mir den Leibrock, Junge! — das ist der Überstein,
Ich kenne wohl den Eber, er hat so grimmen Zorn,
Ich kenne wohl die Rose, sie führt so scharfen Dorn.“

Da kommt ein armer Hirte in athemlosem Lauf:
„Herr Graf! es zieht 'ne Rotte das untre Thal heraus.
Der Hauptmann führt drei Beile, sein Rüstzeug glänzt und gleißt,
Daß mir's, wie Wetterleuchten, noch in den Augen beißt.“

„Das ist der Burmensteiner, der gleißend' Wolf genannt, —
Gieb mir den Mantel, Knabe! — der Glanz ist mir bekannt,
Er bringt mir wenig Wonne, die Beile hauen gut, —
Bind mir das Schwert zur Seite! — der Wolf, der lechzt nach Blut.“

Ein Mägdelein mag man schrecken, das sich im Bade schmiegt,
Das ist ein lustig Reden, das Niemand Schaden fügt,
Wird aber überfallen ein alter Kriegesheld,
Dann gilt's, wenn nicht sein Leben, doch schweres Lösegeld.“

Da spricht der arme Hirte: „deß mag noch werden Rath,
Ich weiß geheime Wege, die noch kein Mensch betrat,
Kein Ross mag sie ersteigen, nur Geißeln klettern dort,
Wollt Ihr sogleich mir folgen, ich bring' Euch sicher fort.“

Sie klünnen durch das Dickicht den steilsten Berg hinan,
Mit seinem guten Schwerte haut oft der Graf sich Bahn.
Wie herb das Fliehen schmecke, noch hatt' er's nie vermerkt,
Viel lieber möcht' er sechten, das Bad hat ihn gestärkt.

In heißer Mittagsstunde bergunter und bergauf!
Schon muß der Graf sich lehnen auf seines Schwertes Knauf.
Darob erbarmt's den Hirten des alten, hohen Herrn,
Er nimmt ihn auf den Rücken: „ich thu's von Herzen gern.“

Da denkt der alte Greiner: „es thut doch wahrlich gut,
So sänftlich seyn getragen von einem treuen Blut;
In Fährden und in Nothen zeigt erst das Volk sich ächt,
Drum soll man nie zertreten sein altes, gutes Recht.“

Als drauf der Graf gerettet zu Stuttgart sitzt im Saal,
Heißt er 'ne Münze prägen als ein Gedächtnißmal,
Er gibt dem treuen Hirten manch blankes Stück davon,
Auch manchem Herrn vom Schlegel verehrt er eins zum Hohn.

Dann schickt er tücht'ge Maurer in's Wildbald alsofort,
Die sollen Mauern führen rings um den offenen Ort,
Damit in künft'gen Sommern sich jeder greise Mann,
Von Feinden ungeschädet, im Bade jüngen kann.

Für die Unterkunft der Badegäste, die sich von Jahr zu Jahr mehren, ist durch drei in großartiger Weise eingerichtete Gasthöfe: das königliche Badehotel, das gräflich Dillen'sche Hotel Bellevue, und den Wären gut geforgt. Das Städtchen ist, zwischen hohen Bergwänden eingeschlossen, freundlich gebaut, oberhalb desselben führt ein hübscher Spaziergang an der wildschäumenden Enz hin, bei welchem der romantische Charakter der Natur mit den ungeheuren Granitblöcken, die überall zu Tage liegen, recht gut benützt ist. Am Ende der Anlagen ist der von den Badegästen vielbesuchte Windhof.

Wer das Enzthal in seinen wilderen Partien kennen lernen will, kann den Weg fortsehen bis zu dem 2 Stunden entfernten Enzflösterle, einem ehemaligen, 1145 gestifteten Kloster, das jetzt in eine Meierei verwandelt ist. Ein anderer Ausflug ist das 4 Stunden weit entfernte badische Jägerhaus, in dessen Nähe der Fehlochkopf eine sehr weite Aussicht gewährt. Gewöhnlich macht man den Weg dahin über den wilden See, der mit seinem dunkeln Wasser und seinen abgestorbenen Umgebungen einen schauerlich geheimnißvollen Eindruck macht.

Die Verbindung mit Stuttgart ist durch einen Sommers täglich zweimal gehenden Gilwagen, die mit der badischen Eisenbahn durch einen über Neuenbürg nach Durlach fahrenden Omnibus vermittelt. Auf letzterem Wege mag der Reisende dem Enzthal noch einige Aufmerksamkeit widmen. Von Calmbach aus kommt man zuerst in das schmucke, freundliche Dörfchen Hüfen, das von wohlhabenden Holzhändlern bewohnt ist. Der Weg folgt den vielfachen Windungen des Flusses, bis man die Stadt Neuenbürg erreicht, die sich um ihren Schloßberg her malerisch grupplrt. Einen besonderen Reiz gibt der Landschaft das auf der Spitze des Hügels unter Laubholz halb versteckte Schloß, welches einst von Herzog Christoph erbaut wurde. Sehenswerth ist die große Sensenfabrik, die eine Viertelstunde unterhalb der Stadt an der Enz liegt. Bei Neuenbürg verläßt die Straße das Thal, um über die Hochfläche sich der Rheingegend zuzuwenden.



DESKING, N. S. S. S. S.

TO AS ALTE SCHELOS BADEN

THE NEW YORK
PUBLIC LIBRARY
ASTOR, LENOX AND
TILDEN FOUNDATIONS

Wer von Wildbad aus auf dem kürzesten Wege nach Baden-Baden reisen will, kann sowohl zu Fuß als zu Wagen einen ziemlich geraden, aber freilich sehr gebirgigen Weg von 7 Stunden machen. Zunächst geht es über den Döbel, einen Gebirgspass, auf welchem 2200' hoch das Dorf gleichen Namens, einer der höchsten bewohnten Punkte des württembergischen Schwarzwalds liegt, und von wo aus man das Münster von Straßburg und einen Streifen des Rheins erblickt. An der andern Seite des Berges, wo man jetzt hinuntersteigt, liegt im stillen grünen Albthal Herrenalb mit den schönen Ruinen eines ehemals sehr reichen Cistercienser Klosters, welches im J. 1642 von dem Heere des Herzogs Bernhard von Weimar zerstört wurde. Hier findet man im Gasthof zum Ochsen gute Unterkunft. Auch eine besuchte Wasserheilstätte besteht hier. Eine Stunde vom Wege ab liegt ebenfalls im Albthal das Nonnenkloster Frauenalb, in dessen Ueberbleibseln nun eine Actienbierbrauerei eingerichtet ist. Unterwegs kommt man an eine großartige Felsenwand von Vorphyr, der Falkenstein genannt. Der Weg von Herrenalb nach Poffenau führt an den hohen Kuppen der Teufelsmühle vorbei, wo große Massen von Sandsteinen wirre und scheinbar durcheinander gehürmt liegen und ein schöner Ausblick auf die Vogesen sich eröffnet. Das große Dorf Poffenau ist durch eine neu aus rothem Sandstein erbaute Kirche in gothischem Stil geziert. Hier geht die rauhe Schwarzwaldnatur überraschend schnell in eine milde Gegend über, nicht nur fängt der Weinbau wieder an, sondern man trifft auch schöne Kastanienpflanzungen. Noch ist es eine Stunde bis Gernsbach, wo wir das an Naturschönheiten so reiche Murgthal berühren, und über Staufen und das alte Schloß nach Baden-Baden gelangen.

Baden-Baden.

Eine Kette wellenförmiger hoher Waldberge — Köpfe nennt sie das Volk in der Umgegend — trennt Gernsbach von Baden, die Stille des Murgthales von dem betäubenden Geräusch eines europäisch gewordenen Badeortes. Eine Zwischenstation gewährt das alte Schloß Baden; es bietet noch Waldeinsamkeit und Trümmern der Vergangenheit dem sinnenden Wanderer und läßt ihn doch schon einen Blick in das Gewühl der Gegenwart thun, das aus der Tiefe zu ihm emporstößt.

Der gebirgige Weg von Gernsbach nach dem alten Schlosse führt, ehe man den Wald betritt, an einem einsamen Wirthshause vorbei, das einen letzten Niederblick ins ausgebreitete Murgthal und nach den Höhen des württembergischen Schwarzwaldes, mit lachenden Dörfern am Fuße, gewährt. Oberhalb desselben trennt sich der Weg in zwei Pfade, wovon der eine rechts nach Alteberkeinsburg, der durch Altsands „Graf Eberstein“ verherrlichten Ruine abführt, der andere mit einem schmucken Wegweiser „zu den Felspartien“ in den Wald löst und zugleich nach dem alten Schlosse führt.

Die ganze Waldkuppe, deren Rückseite man hier betritt und an deren Vorderseite auf halber Höhe das alte Schloß Baden hängt, ist durch die freundliche Sorgfalt der badischen Behörden in die schönste Anlage verwandelt worden; Alles aber ist mit so viel Achtung und Schonung für die wirklichen Naturschönheiten geschehen, daß man der Kunst, die sich hier mit so viel Beruf in die Natur gemischt hat, nicht sein sein kann. So führen denn auch hier wie überallhin in der ganzen weiten Umgebung des Schloffes gebahnte Wege durch den dichtesten Wald, bis man an eine Reihe von Oefen nach Westen streichender mächtiger Felsblöcke von röthlichem Sandstein gelangt, wie er einem großen Theile des Schwarzwaldes eigen ist. Diese Massen erheben sich in den herrlichsten bedeutamen Formen, umgeben von der üppigsten, durch keine Kultur gestörten Tannentwalsvegetation, wobei die allenthalben das Gesein durchwuchernde *Digitalis purpurea* hauptsächlich eine reiche Tierde bildet. Die vom Schlosse entfernteren Vorphyrfelsen sind erst vor etwa 20 Jahren zugänglich gemacht und von dem Gestrüppe befreit worden, das sie Jahrtausende einhüllte, so dicht, daß nicht einmal eine Volksfage sich an diese grotesken Riesentürme der Natur, von welchen man meinen sollte, daß sie Göthes herrlicher Schilderung vom Felsenschlosse zum Vorbilde gedient haben, angeheftet hat. Die merkwürdigsten derselben sind ein ungeheures Kastell, aus den riesigsten Blöcken mit Thürmen und Wästen in die Höhe aufgeschichtet; dann die bereits zu einem officiellen Titel gelangte „Felsbrücke,“ durch welche zwei auseinander flassende Lagen von Sandsteinblöcken verbunden sind, wovon der auswärts gekehrte Theil zugänglich gemacht ist und einen schönen Durchblick in's Thal und in die Ferne gestattet. Doch um die Aussicht in Fülle zu genießen, verfolgt man die steinernen Stufen, die vom Haupte des Felsberges, von Ruheplätzen unterbrochen, bergab führen, bis zur Einsiedelei und gelangt endlich auf das vorderste Plateau, wo die letzten Gelfelsen stehen, die schon seit längerer Zeit in die Anlagen des Schloffes gezogen sind und wo eine Hütte zum Ruhen errichtet ist. Hier hat man die Ruine des alten Schloffes gerade unter sich und genießt die herrliche Aussicht, die der Künstler auf unserm Bilde darstellt. Noch vollständiger erscheinen die Umgebungen von dem höchsten Standpunkte des Schloffes selbst gesehen. Gerade aus über das Thal von Baden weg zeigt sich hier der schön gefornnte Fremersberg, von einem Franziskanerkloster so genannt, das, von dem Markgrafen Jacob I. im J. 1453 gestiftet, 1828 abgebrochen worden ist. Links zeigt sich der *R o s t o y f*, im Württembergischen der *K a z e n l o y f* genannt, als höchster Berg der Gegend. Ueber das Murgthal weg, auf der Rückseite unsers Standpunktes, erscheint Loffenau mit der schönen Bergperspektive die Murg entlang. Nordwestlich ist sodann die Aussicht durch nähere Waldung beschränkt; sie beginnt wieder mit den Linien der Bergstraße, die durch eine lange, wie ein Binneumeer sich hinstretchende Horizontalebene von der Hardt, einem Theil der Vogesen, geschieden ist. Diese Ebene durchströmt der Rhein, der weiter aufwärts in mächtiger Breite

und durch seine Krümmungen für's Auge kleine Seen bildend auf dunstig dunklerem Grunde hellglänzend emporspiegelt. Der ganze Westen ist sodann von der Kette des Hardtgebirges und der Vogesen eingenommen, die sich in blauer Ferne in gar mannigfaltigen Formen in die Luft lindern, und sich wärdlich erst bei Oppenheim und Alzey, südlich gegen Mülhausen und Basel in die Ebene verlieren. Aus ihnen hervor steht man nordwestlich den breiten Rücken des Donnersberges ragen und in der fernern Ebene erkennt das bewaffnete Auge den Dom von Speier und die Thürme von Manheim, die niedrigeren Theile der letztern Stadt sind, wie man auf der See von entfernteren Schiffen nur die Segel und Masten sehen kann, schon von der auf solche Entfernung bereits merklichen Rundung der Erde gedeutet. Den Münster von Straßburg, obgleich in den gedruckten Beschreibungen dieser Aussicht angekündigt, sucht man hier vergebens; er verbirgt sich mit seiner ganzen weitern Umgebung hinter den Fernersberg. Dieser, so wie der Schloßberg selbst, bilden gar lockende einsame Seitenthälchen, in die man von dem hohen Standpunkte aus nach Art der Vogelperspektive hinunter sieht. Die Stadt Baden mit ihrem untern Schlosse liegt, von der Ruine aus gesehen, wie ein alter Städteplan zu unsern Füßen ausgebreitet. Ganze Gruppen von reben-, wald- und ackerreichen Hügeln erscheinen von dieser Höhe herab fast wie Maulwurfshäuser. Landhäuser und Gärten sind in näherer und weiterer Entfernung im üppigen Thale ringsum verstreut. Ganz links öffnet und schließt sich das liebliche Lichtenthal.

Ins Schloß selbst begleite uns ein sicherer kundiger Führer, der genauer, als wir es selbst vermöchten, erzählen mag*). „Von der Einsiedelei abwärts führt außer dem Fußweg ein kurzer geebener Fußsteig zu der Schloßruine. Noch stehen am hohen Vorgebirge in dem Kreise zwei- bis fünfhundertjähriger Eichen, Tannen, Ahorne und Weißbuchen auf schroffen Granit- und Porphyrfelsen diese ehrwürdigen Reste, von Epheu umgürtet, in schwindelnder Höhe, mit Ulmen, Forsten, Linden und Stechpalmen bewachsen, durch abgetragene Felsmassen geschieden von der Kette des übrigen Bergrückens. Von diesem hohen Sitze nennt sich Badens Regentenstamm. Neben dem Schloß auf einem Ruheplatz überrascht eine leichte Waldöffnung mit der Aussicht in das Rheinthale nach den Vogesen.

Durch das obere Thor betritt man die Ruine. Sorglich ist der erhabene, Ehrfurcht gebietende Fels in den Bauplan verwebt. Schauer ergreift das Gemüth bei dem Ausblick an der alten Schloßkapelle zu den leeren unbedachten Fensterhallen des majestätischen Thurmes. Schwindelnd sieht man aus den Fensterruinen des weiten Mittersales in die Tiefe. Niedergestürzt sind die meisten Scheidewände und die Fußböden der obern Gemächer; nirgends mehr eine Spur der Bedachung. Ein Rasenteppich mit wilderndem Gesträuch deckt

*) Klübers Baden II. 24 ff.

den Schutt der Gemächer und Prachtsäle; nur noch von dem hohen Gemäuer ist er umfungen. Zwischen den inneren Thoren verkündet wie eine Geschichte der dürre weiße Stamm eines dicken Horns einsam das Alter der Verwüstung. Rechts ist der Marstall, links der Eingang in den weiten, noch wohl erhaltenen Keller. Die noch sichtbaren Gewölbe sind von römischer, in dem Mittelbau sind Partien von maurischer und arabischer, in dem Aufbau Theile von altdeutscher Bauart. Dieses erklärt sich aus dem verschiedenen Zeitalter ihrer Entstehung.

Schutt, Steine und Mauertrümmer umlagern das trauernde Ganze. Auf dem Mauerwerk und in dem Innern thront die Waldflora. Gesträuch, Kräuter und Bäume von mancherlei Art flammen wild empor. Viele sind längst verschwemmt in dem Strom der Zeit; manche strecken Stamm oder Nester weißgrau zu öden Fensteröffnungen heraus und verwittern in dem Luftmeer; andere grünen in den seltsamsten Gruppen, Verschränkungen und Mißgestalten; mitten unter ihnen hat der Epiph, schlanke Nester breitend, ein dichtes Netz über die Mauer gewoben.“

Von dieser düstern Beschreibung muß Einiges abgezogen werden. Der menschenfreundliche Großherzog hat seit Jahren auf's Sorgfältigste nicht nur für die Erhaltung, sondern auch für die bequeme Besteigung der Burg gesorgt. Nach allen Seiten, in alle Gemächer bis zum höchsten Thurne führen massive sichere Treppen und der Schutt ist, wo es möglich war, aus dem Wege geräumt. So macht das Alterthum einen ernsten und doch zugleich freundlichen Eindruck. Die Ruine nimmt eigentlich vier Stagen ein: den höchsten Thurm, unter ihm ein erstes, dann durch Felsen getrennt ein zweites Stockwerk, endlich Ruinen des Vorhofes nebst dem schön erhaltenen Eingang an der Vorderseite des Schlosses. Dieser, das Vorthor der Weste, ist gothisch gewölbt und an der Spitze seines Bogens prangt wohlerhalten das badische Wappen in alter Form. An den Seitenwänden rankt Epheu, auf der Ringmauer streben Buchen und Horn empor, und wendet man sich beim Hinaustreren um, so sieht man in schönster Perspektive unter mannigfaltiger Beleuchtung durch die Oeffnungen aller vier in kurzen Zwischenräumen hintereinander folgenden Schloßthore. In der Nähe dieses Eingangs ist eine ausgezeichnete Gastwirthschaft, wo sich der Wanderer gütlich thun kann. Uebrigens findet man keinen Portier, keinen lästigen Schloßverwalter; Alles steht offen, Alles ist so natürlich zugänglich gemacht, daß man sich von der höchsten Spitze der Ruine von selbst zurück findet.

Von der Zeit der Erbauung des Schlosses ist nichts bekannt. Um's Jahr 1160 erscheint ein Markgraf Hermann IV. als Bewohner desselben. Der letzte Fürst, der hier residirte, war Markgraf Christoph, welcher um's J. 1479 näher bei der Stadt sich das neue Schloß erbaute. Es blieb erhalten bis zum Jahr 1689, wo es die Franzosen zerstörten.

Vom alten Schloß führen zwei schöne Wege nach der eine halbe Stunde

entfernten Ruine Alteberstein, dem Stammsitz der einst mächtigen Grafen von Eberstein, die hier resdirten, bis sie im 13ten Jahrhundert sich mehr in die Mitte ihrer Besitzungen nach Neueberstein zogen. Von der Burg, die wahrscheinlich von selbst zerfallen ist, steht hauptsächlich noch der Rumpf eines großen Thurmes, in den Fundamenten glaubt man Spuren römischer Befestigung zu entdecken; jedenfalls reicht das Alter des Gebäudes in die merowingischen Zeiten hinaus. Der Fels, auf welchem die Burg steht, bildet den äußersten Endpunkt des Gebirgszuges zwischen der Oes und Murg, und gewährt, da er durch eine muldenförmige Vertiefung vom Haupttrüden getrennt ist, eine besonders schöne Ansicht und Ausicht. Der Blick in das Rheinthal ist weit freier und offener als auf der Burg Baden, man sieht deutlich den Malchenberg und den Königsstuhl an der Bergstraße, die Thürme von Speier, und weiter rheinaufwärts bis oberhalb Fort Louis, den Hintergrund schließen die Vogesen. Rückwärts ist die Ausicht beschränkt durch den Badener Berg und die Murgthalberge.

Nach dem alten Schloß Baden zurückgekehrt, schlagen wir die breite Fahrstraße ein, welche nach der Stadt Baden führt, an mehreren wohl gewählten Ruhebänken vorüber durch den dichten kühlen Wald, den hohe dicke Fichten, Forlen, Ulmen, Tannen, Buchen und ehrwürdige Eichen vom höchsten Alter bilden und hinter denen die untergehende, hinter den Rhein hinabeilende Sonne das Gesträuch in jene rothen Flammen setzt, die recht bezeichnend „das Waldbrennen“ genannt werden. Wenn man den Hain hinter sich hat, gelangt man zu einem Ruhefize unter vier Eichen. Noch vor ihnen erhebt sich auf künstlichen Felsen zwischen vier andern hochstämmigen Eichenbäumen unter einem Strohdach ein Belvedere mit malerisch schöner Ausicht, rechts nach dem Jesuitenschloßchen, vorwärts nach dem Friesenberg und Fremersberg, links nach dem Mercuriusberg. Unten ziehen das neue Schloß, von dieser Seite die Stadt fast ganz bedeckend, und die lichtenhaler Allee die Aufmerksamkeit auf sich. Gegenüber zieht sich amphitheatralisch die hohe Gebirgskette hin.

Werfen wir nun von hier aus einen Blick auf die Stadt Baden. Die Steine reden, daß die Römer schon vor siebzehn Jahrhunderten hier nicht nur als Krieger gehaust, sondern in städtischen Mauern sich angesiedelt, in Bädern sich gütlich gethan, durch Handel und Wandel Kultur in der Umgegend verbreitet haben. Wer die in der Antiquitätenhalle neben dem Brunnengewölbe von Karl Friedrich von Baden im J. 1804 versammelten römischen Alterthümer betrachtet, dem fällt auf mehren Monumenten der heilige Name *Mark Aurel* in die Augen. Dürfte er sich dieses paradisiische Thal, das in seiner alten Wildheit vielleicht noch großartiger schön war, als einen Ruhefize jenes edelsten Helden, des Stoikers auf dem Throne, denken, ihn in diesen Bädern sich vor Augen stellen, in seine unsterblichen Selbstbetrachtungen vertieft! Die Inschriften selbst gestatten diese Täuschung nicht; sie beziehen sich sämmtlich auf den ignobeln Dieb jenes großen Namens, auf den Kaiser *Vasp-*

fianus Caracalla, den Sohn des Septimius Severus, und sind aus den Jahren 198 und 213 n. Chr. Spätere Monumente, meist Brückenzeiger, bewahren die Namen der Kaiser Alexander Severus (um 221) und Elagabalus (um 222) und der erstere den Namen der Stadt: *respublica Aurelia Aquensis*. Ihr Gründer Caracalla hat allerdings durch die antoninischen Bäder in Rom, die noch jetzt eines der Wunderwerke jener ewigen Stadt sind, seinen Beruf für Bauten dieser Art hinlänglich dargegethan.

Die Wasserstadt Aurelia lag auf der aurelischen Heerstraße, die vom Rhein nach dem Neckar, dem Endpunkte des Römerwalles, führte. Ihre Hauptschutzgöttheiten waren die Götter des Wassers und des Handels, Neptun und Merkur. Auf einem viereckigen Altar, der im J. 1748 in einem alten Keller am Fuße des Schloßberges gefunden wurde, sagt die Inschrift, daß Cornelius Aliquantus im Namen der *contubernium nautarum*, der Schiffergilde, dies Denkmal zu Ehren der *domus divina*, d. h. des kaiserlichen Hauses, dem Gotte Neptunus errichtet habe. Auf dem Stein ist in höherhabener Arbeit Neptun abgebildet, stehend, in seiner Rechten einen Delfin, in der Linken den Dreizack haltend, zu seinen Füßen ein Wasserungeheuer. Vom Dienste des Mercurius zeugen zwei Denkmale; das eine ist ein Altarstein, welcher Merkur dem Todtengeleiter für eine abgeschiedene Seele gewidmet scheint; er wurde im J. 1804 eine Stunde von Baden ausgegraben; das andere ein Merkursbild in halberhabener Arbeit, das auf dem benachbarten „Mercuriusberg“ (großen Stauffenberg) als Altarstein steht, wahrscheinlich ursprünglich der Straße näher errichtet. Das Bild ist von mehr als mittelmäßiger Arbeit, mit Flügeln am Kopfe, den Schlangensab in der Linken. Zwei andere Denkmale sind Grabsteine römischer Krieger, eines L. Reburrius Candidus von der 26sten Cohorte, und eines L. Aemilius Crescens von der 14ten Legion, beide aus der Stadt Ara (vielleicht Ara Ubiorum, Bonn) gebürtig.

Noch gibt es andere Reste aus der Römerperiode. An der Hauptquelle selbst ist das weite Bunnengewölbe, ursprünglich mit carrarischem Marmor bekleidet, unstreitig römisch und war zur Zeit der Römer vielleicht ein Dampfbad. Auch vor der Antiquitätenhalle fand man im J. 1808 Reste eines römischen Schwigbades, Wasserrohren von eiserner Solidität; hinter der Stiftskirche sind gleichfalls Ueberbleibsel von Badegemächern zu sehen. Das alte Armenbad zur Rechten der Halle hat ein geräumiges römisches Bassin mit Stufen und linker Hand der Halle ist ein weit gesprengtes Gewölbe, wahrscheinlich ebenfalls römischen Ursprungs. Reich an römischen Substruktionen ist endlich der ganze Bezirk der Halle, der Stiftskirche und des Marktplazes und in dieser Gegend gewahrt man fast überall in einiger Tiefe römisches Paviment. Es ist sehr wahrscheinlich, daß hier der Mittelpunkt der öffentlichen Gebäude und Anlagen des alten Aurelia war. In edlerem Style römischer Baukunst sind auch noch die Arkaden am untern Schloßgarten, in der Dran-

gerie, am sogenannten Schnefengarten. Die unterirdifchen Gänge bei den „Büttquellen“ und in der „Hölle“ gehören nicht weniger den Römern an. Ob die höchst merkwürdigen Katakomben unter dem neuen Schlosse von den Römern ftammen oder dem Behmgericht ihren Ursprung zu danken haben oder nur geheime Zufluchtsörter in den Fehbezeiten waren, bleibt ungewiß.

Die Phantafte neuer Architekten hat aus allen diesen im Ganzen nicht weniger als Pracht vorausfehenden Ueberresten ein gar herrliches Aurelia aufgebaut, dessen sich selbst seine Mutter Rom nicht hätte fchämen dürfen. Aber es ist keineswegs wahrſcheinlich, daß der reiche Römer sich an der beunruhigten Gränze unter dem rauhen deutſchen Himmel häußlich niedergelaffen hätte, und Caracallas Aufenthalt währte nur kurze Zeit. Aurelia Aquensis war somit wohl nichts anderes als ein kleiner Badeort römischer Tribunen und Centurionen, den später die Alemannen verwüftet und der verheerende Zug Attilas vollends bis auf die wenigen Reſte, an welchen unsere Conjecturen ſich jetzt abmühen, vom Boden vertilgt hat.

Wenden wir uns nun der Stadt zu*), ſo finden wir auf dem Hügel, an welchen ſie ſich anlehnt, zunächſt das neue Schloß, welches von Markgraf Philipp II. gegen Ende des 16ten Jahrhunderts nach Niederreiſung des älteren Baues prachtvoll erbaut, 1689 von den Franzosen zerſtört, nachher auf den Trümmern neu aufgebaut und neuerlich von dem Großherzog Leopold mit Geſchmack und Luxus im Innern eingerichtet wurde. Der Schloßgarten enthält herrliche Laubgänge und Baumgruppen, beſonders ſehr alte Linden. Wir ſteigen nun den mit älteren Häuſern beſetzten Schloßberg vollends hinunter und ſehen uns in den Straßen der Stadt um, wo wir unter den vielen ſchönen und anſehnlichen Gebäuden eine große Anzahl von Gaſthöfen finden. Beſonders empfehlenswerth ſind: der baviſche, der zähringer, der darmſtädter Hof, der Hirſch, die Sonne, dann der engliſche, europäiſche, ruffiſche, holländiſche und franzöſiſche Hof. Die fünf erſtgenannten haben eigene Wälder, und der darmſtädter Hof zeichnet ſich durch elegante und bequeme Einrichtung derſelben aus; die nachher genannten ſind meiſt neu erbaute Hoſtels. Außer den Gaſthäuſern gibt es viele Miethwohnungen, von bürgerlicher Einfachheit bis zu fürſtlicher Pracht, unter denen der Fremde nach ſeinem Bedürfniß auswählen kann.

Baden iſt ſeit dem Anfang dieſes Jahrhunderts immer mehr europäiſcher Vergnügungs- und Kurort geworden, und es dient ſo verſchiedenartigen Geſundheitszwecken, daß das Eigenthümliche ſeiner Quellen kaum in Betracht kommt. In der That eignet es ſich aber auch durch ſeine herrliche Lage vor andern Badeorten zu einem Erholungsaufenthalt. Die Stadt iſt in dem nicht

*) Ein ſo eben erſchienenes, auf Befehl des Großherzogs verfaßtes Prachtwerk „das alte und neue Schloß Baden,“ das nicht in den Buchhandel kommt, gibt viele hiſtoriſche Einzelheiten und neue Aufſchlüſſe.

alku engen Thale der Oes und an den Vorhügeln des Schwarzwaldes hingelagert, welche, mit üppiger Vegetation bedeckt, der Gegend einen milden südlichen Charakter verleihen; die Luft ist rein und frisch, und doch vor rauhen Winden geschützt, auch mögen die warmen Quellen nicht wenig zu der verhältnißmäßigen Gleichförmigkeit des Klima's beitragen. Baden zählt deren 13, ihre Temperatur steigt von 38 bis zu 54° R.; man kann daher die Bäder, welche hier in Wannen genommen werden, nur nach längerer Abkühlung des Wassers gebrauchen. Der mineralische Hauptbestandtheil des Wassers ist Kochsalz, es ist immer klar und schmeckt wie schwach gesalzene Fleischbrühe. Seine Wirkung äußert sich mit besonderem Erfolg bei Krankheiten des Saugader-systems, insbesondere bei Drüsen, wesswegen es innerlich und äußerlich gegen Scrophelkrankheiten und deren untergeordnete Uebel angewendet wird. Auch gegen Gicht und rheumatische Uebel verschiedener Art soll es gute Dienste leisten.

Den Vereinigungspunkt der Gesellschaft bildet das Conversationshaus mit den dasselbe umgebenden Anlagen. Es wurde im J. 1824 von Weinbrenner in großartigem Maßstab südwestlich von der Stadt, am Fuße des Friesenberges erbaut. Die Mitte des Gebäudes nimmt der prächtige Conversationsaal ein, an den sich fünf kleinere Säle anschließen. In zwei derselben ist die Spielbank etablirt, die ihr Geschäft in größerer Ausdehnung betreibt als irgendwo sonst in Deutschland. Das Gebäude hat zwei Flügel, wovon der eine gegen Süden der Restauration eingeräumt ist, der andere gegen Norden das Lesekabinet und das Theater enthält. In geringer Entfernung vom Conversationshaus steht die neuerlich von Hübsch in byzantinischem Stil erbaute Trinkhalle, die in ihrem Innern mit trefflichen Fresken Höhenbergers geschmückt ist, welche romantische Sagen aus der Umgegend von Baden darstellen. Hier werden den Kurgästen außer dem Badener Wasser, das in vielen Röhren aus dem Sockel einer kolossalen Marmorsäule strömt, Molken und Mineralwasser aller Art gereicht.

An das Conversationshaus schließt sich die Promenade, eine herrliche Eichenallee, die sich thalaußwärts bis zu dem eine halbe Stunde entfernten Kloster und Bad Lichtenthal erstreckt, und während der Saison von der schönen und vornehmen Welt belebt wird. Lichtenthal, das als Cistercienser-Nonnenkloster von Irmengard, der Wittve Markgraf Hermanns V. im J. 1245 gestiftet wurde, entging bei der Säkularisation der Klöster dem allgemeinen Loose und durfte unter gewissen Beschränkungen fortbestehen. Es ist eine weibliche Erziehungsanstalt damit verbunden, bei welcher die Nonnen als Lehrerinnen verwendet werden. In der Nähe des Klosters ist das Bad mit einer stahlsaltigen Quelle. Ueber dem Kloster erhebt sich der Cäcilienberg, dessen Spitze eine schöne Aussicht über das Oesthal gewährt. Gegenüber dem Cäcilienberg liegt auf einem Hügel die freundliche Villa Seelach, mit einer eben so überraschenden als mannichfaltigen Aussicht. Man sieht weit hinaus in das

Rheinthal und auf ein Stück der Vogesen, sowie rückwärts auf die dunkeln Kuppen des Schwarzwaldes. Von Lichtenthal aufwärts zieht sich rechts das liebliche Geroldsbauer Thal hin, in welchem wir nach einer Stunde zu einem schönen Wasserfall gelangen, den der hier mühsam zwischen Felsen sich durchwindende Bach bildet. Ein ebenso anziehender Ausflug ist links das Beurenthal, durch welches eine treffliche Kunststraße nach Schloß Neueberstein führt.

Ein von Baden aus häufig besuchter schöner Punkt ist auch das eine Stunde entfernte Jagdschloß, welches auf einem Vorhügel des Fremersberges in Gestalt eines Hubertuskreuzes gebaut ist, und von wo aus man eine schöne Aussicht in's Rheinthal hat. Von hier aus führt eine halbe Stunde weiter ein angenehmer Weg auf die Südseite des Fremersberges zu einem Wirthshaus, an der Stelle des ehemaligen Klosters, wo sich eine herrliche Aussicht auf das Rheinthal, die Vogesen und das Straßburger Münster eröffnet. Von Fremersberg steigen wir in einer halben Stunde nach Steinbach herab, am Denkmal Erwins von Steinbach vorbei. Dasselbe ist von dem Straßburger Bildhauer Friederich in rothem Sandstein ausgeführt: auf einem erhabenen Sockel steht das Standbild Erwins, den Blick dem Straßburger Münster zugekehrt, in welchem er sich sein herrlichstes Denkmal gesetzt hat. In Steinbach findet man im Gasthof zum Stern trefflichen Pfälzer Wein, der in der Nähe wächst. In der Nähe des Fremersberges erhebt sich aus der Gebirgskette ein abschüssiger Bergkegel, dessen Gipfel die Ruinen der Burg krönen. Von dem hohen Thurme derselben herab genießt man eine herrliche Umschau auf die bewaldeten Berge und das Rheinthal. Den Rückweg von Steinbach nach Baden kann man entweder mit der Eisenbahn, oder auf einer guten Fahrstraße in einer Stunde machen.

Karlsruhe und Raßatt.

Nachdem wir den Weg von Wildbad nach Baden angegeben, den doch immer nur ein kleiner Theil der Reisenden machen wird, kehren wir nach Heidelberg zurück, um von dort aus der Eisenbahnstraße zu demselben Ziele zu folgen. Auf dem Wege nach Karlsruhe kommen wir an Wiesloch vorbei, wo in diesem Frühjahr ein altes Bergwerk mit großen Vorräthen von Salzwasser aufgefunden wurde. Im Mittelalter ist hier nach alten Urkunden Bergbau getrieben worden. Von der nächsten Station, Langenbrücken, das ein besuchtes Schwefelbad hat, liegt eine Stunde entfernt, nah am Rhein die große Runkelrübenzuckerfabrik Waghäusel, bekannt durch die Schlacht, in welcher die Preußen, nachdem sie zuerst von den Badensern zurückgedrängt worden, dieselben Abends schlugen, und Mieroslawski nach Heidelberg floh (21. Juni 1849). Die nächste Station ist Bruchsal, die ehemalige Residenz des Fürstbischofs von Speier. Von dem letzten Bischof, Graf Styrum, sind noch eine

Menge launiger Anekdoten im Munde des Volke. Sehenswerth sind: das Schloß, das in französischem Stil gebaut ist, und das vor dem Thore Heidelberg zu gelegene große Zuchtthaus, eines der wenigen in Deutschland, in welchen das Zellen-system consequent durchgeföhrt ist. Es wurde durch die Theilnehmer am Fester- und Struve-Zug eingeweiht und nachher durch Revolutionäre vom J. 1849 bevölkert. Nun folgt Durlach, die alte Residenz der Linie Baden-Durlach, von welcher die jetzige Regentenfamilie abstammt; am Fuße des Thurmberges, wo ein alter noch fester Römerthurm steht, der eine schöne Aussicht in's Rheinthal gewährt. In wenigen Minuten steigen wir auf dem Bahnhofe zu Karlsruhe aus, um die Hauptmerkwürdigkeiten der jetzigen badischen Residenzstadt in Augenschein zu nehmen. Um uns zuvor leiblich zu erquicken, wählen wir unter den vielen Gasthöfen den Erbprinzen, den englischen oder den Jähringer Hof. Die ganz moderne Stadt wurde im J. 1715 von dem Markgrafen Karl Wilhelm gegründet und in Form eines Fächers angelegt, dessen Strahlen in dem nördlich von der Stadt gelegenen Bleithurm des Schlosses, das in französischem Stil gebaut ist, ihren Vereinigungspunkt finden sollten. In dem parkartig angelegten Schloßgarten, der in der sandigen Gegend willkommenen Schatten bietet, ist Hebels Denkmal nicht zu übersehen. Es ist aus Erz gegossen und enthält auf einem Gestell das Brustbild des Dichters, mit passenden Inschriften aus seinen Gedichten. Auf dem Schloßplatze finden wir die kolossale Statue des Großherzogs Karl Friederich, eines der trefflichsten Fürsten Deutschlands; sie ist ein ausgezeichnetes Werk Schwantalers, von Stiglmeier in Erz gegossen. Um eine Uebersicht über Stadt und Umgegend zu gewinnen, besteigen wir am besten den Schloßthurm, wo wir uns durch eine herrliche Aussicht über Erwarthen belohnt finden. Man erblickt den unteren Schwarzwald, die Berge bei Baden, die Berge bei Heidelberg, die Vogesen, und gegen Norden ruht das Auge auf dem unübersehbaren grünen Meere des Haardtvaldes, der sich Stunden weit erstreckt. An der östlichen Seite des Schlosses steht ein dreistöckiges Gebäude, welches die Hofbibliothek von 80,000 Bänden und das Naturalienkabinet enthält, in welchem besonders die schöne Conchyliensammlung und die Versteinerungen aus dem Kaukasus und Ural bemerkenswerth sind. Eines der schönsten Gebäude Karlsruhe ist die Akademie, welche in den Jahren 1837—46 nach Hübsch's Plan sehr geschmackvoll gebaut wurde, und worin die Kunstsammlungen aufbewahrt sind. Die größte Pierde derselben bilden die im Innern des Gebäudes selbst angebrachten Freskomalereien von Moriz v. Schwind, die Einweihung des Freiburger Münsters durch Herzog Konrad von Jähringen darstellend. Sie zeichnen sich durch Reichthum und Zusammenhang der Gedanken, sowie durch würdige und bestimmte Personencharakteristik aus. Unter den in vier Sälen aufgestellten Gemälden ist vorzugsweise die niederländische Schule repräsentirt, wir finden namentlich gute Gemälde von Teniers, Fr. Meis, Rembrandt,

v. Eyl, Potter. Neuere Maser wie Overbeck, Schnorr und Weit sind durch zahlreiche Kartons vertreten.

Ein anderes schönes Werk des Baumeisters Hübsch ist die polytechnische Schule, welche durch ihre Leistungen, besonders im Fache der Baukunst und Maschinenbaukunde, berühmt ist. Für das im J. 1847 auf so unheilbringende Weise abgebrannte Theater ist gegenwärtig ein kleines Gebäude im botanischen Garten im Gebrauch, es soll aber demnächst mit Erbauung eines neuen begonnen werden. Auf dem Marktplatz ruht unter einer Pyramide das Herz des Gründers der Stadt.

Wer sich in Karlsruhe aufhält, sollte nicht versäumen, die schöne Kirche in *Bulach* zu sehen, welche Hübsch in veredelmten byzantinischen Stile im J. 1837 vollendet hat. Das Innere enthält Fresken von Dietrich, welche Scenen aus dem Leben Jesu darstellen. Der Weg dahin ($\frac{1}{2}$ Stunde lang) führt durch eine prächtige Allee von zum Theil uralten Eichen.

Wir kehren nun zu dem Karlsruher Bahnhof zurück und fahren zunächst nach *Rastatt*, wohin wir in einer halben Stunde kommen. Die Bundesfestung, welche hier zur Deckung des Eingangs in den Schwarzwald errichtet wurde, ist noch nicht ganz vollendet, sie faßt 8000 Mann Besatzung. Das große Schloß, welches der Türkenbegrieger Markgraf Wilhelm Ludwig hier nach dem Muster des Versailler baute, liegt nördlich von der Stadt auf einer Anhöhe, und enthält manche Trophäen jenes Helden. Hier wurde der Friedenscongrès gehalten, welcher den spanischen Erbfolgekrieg im J. 1714 beendigte. Ein anderer Friedenscongrès fand in den Jahren 1797 — 99 statt, der aber damit schloß, daß die französischen Gesandten bei ihrer Abreise auf Befehl Oesterreichs ermordet wurden. Auf der Stelle ihres Todes, in der Nähe von *Blittersdorf*, steht ein kleiner Denkstein. Den 11. Mai 1849 begann hier die Militär-Neuterei, aus welcher der badische Aufstand erwuchs, welcher am 23. Juli durch die Uebergabe Rastatts an die Preußen sein Ende erreichte.

Die Gegend ist hier noch ziemlich uninteressant, aber schon bei der nächsten Station Des öffnet sich uns der Blick in eine reichere Natur, und wir eilen auf der Zweigbahn unserem nächsten Ziele, dem glänzenden Baden-Baden zu.

Das Murgthal

ist eines der schönsten Schwarzwaldthäler, das den Charakter derselben vorzugsweise repräsentirt. Der Reisende wird es entweder von Baden aus besuchen, oder, von der Eisenbahn ausgehend, dieselbe bei Muggensturm verlassen und bei *Rothenfels* in das Thal eintreten. Schon dieser Anfang läßt ihn den schönsten Genuß erwarten, links erblickt er den *Eichelberg*, rechts die Höhen über *Ruppenheim* und die Ruinen von *Ebersteinburg*, im Hintergrunde die schönen höheren Berge des Murgthals. Wer jedoch von dem Innern Schwabens.

Württemberg aus das Murgthal bereisen will, wird von Freudenstadt ausgehen und das Flüsschen bei seinen Quellen aufsuchen. Da, wie uns dünkt, dieser Weg für den Naturgenuß der lohnendere ist, so führen wir den Wanderer stromabwärts.

Im tiefen Schwarzwalde auf dem im Revolutionskriege beim Rheinübergang der französischen Truppen unter Moreau berühmt gewordenen Kniebis entspringen drei Quellen, welche vereinigt die Murg bilden. Auf dem schattenbeshatteten „Kuhstein“ nimmt die Rothmurg zwischen Felsen ihren Ausgang und ergießt sich unmittelbar in einen Kessel, den nacktes Gestein umgibt; die Weißmurg quillt ebenfalls aus Felsen im sogenannten „Buhlenbach“ hervor. Sie wird von der Rothmurg beim „weißen Kreuz“ ereilt und beide ziehen nun unter wildem Geräusch das bairersbronner Thal hinab, die Ufer von vielen Hütten tagelöhnender Holzhauer besät. Die dritte Quelle, der Föhrenbach, entspringt beim württembergischen Kniebisjollhaus, treibt, durch das „Rothwasser“ verstärkt, im Christophthal eine Mahlmühle und viele Hammerwerke, in welchen cyklopische Laboranten schmieden, läßt am rechten Ufer Freudenstadt auf einer Hochebene (2249 Fuß hoch), ursprünglich (1599) eine Kolonie aus Steiermark, Kärnthn und Mähren vertriebener und in Württemberg evangelisch-brüderlich aufgenommener Protestanten, liegen und vereinigt sich vor dem württembergischen Dorfe Baiersbrunn mit den beiden andern Quellen. So bildet sich die Murg, die hier schon ihren Namen führt und etwa 30 Fuß breit sein mag. Ihre beiden Ufer sind hier durch die erste hölzerne Brücke verbunden.

Der Lauf dieses Flüsschens, welches sich von Osten nach Westen durch eine Strecke von 15 Stunden schlängelförmig fortwindet, durchfließt eines der tiefsten und wildesten Thäler in jener großen Gebirgskette des Schwarzwaldes. Sechzehn Brücken verbinden seine Ufer und achtundvierzig Waldbäche nimmt es während seines Laufes auf. So lange die Murg noch im hohen Gebirgsthale fließt, zeigt sich das Thal noch ziemlich breit und sie befindet sich mitten zwischen den gedehnteren Gipfeln der Berge. So ist sie bei dem ehemaligen Benediktinerpriorate und nunmehrigen Dorfe Reichenbach, so bei Hesselbach, wo die Aussicht, welche die erhöhte Lage des Dorfes hier dem Auge erlaubt, sogar zierlich genannt werden kann; das heitere Thal umzingeln Bergesgipfel, deren entferntere Häupter sich durch Lichtblau malerisch auszeichnen. In der Nähe wimmelt es von kleinen hölzernen Scheunen, die am schroffen Abhang der Bergwiesen hingestreut nothdürftig das kräftige Heu für den Winter bergen. Keine Gegend, mit Ausnahme der Schweiz, hat einen beträchtlicheren Viehstand und die herrlichen Waldungen liefern eine Menge vortrefflichen Brennholzes. Doch sieht der Wanderer manche Strecken öde und schwarz daliegen. Diese noch immer sichtbare Verwüstung rührt von dem großen Waldbrande des heißen Sommers von 1800 her. Der Verfasser dieses Textes erinnert sich aus seinen Kinderjahren noch sehr gut, wie viele

Wochen lang die Schulknaben mit banger Sorge einander jeden Morgen fragten, ob der Schwarzwald noch brenne. Die Phantasie malte sich dabei diesen Waldbrand als ein furchtbar herrliches Schauspiel aus und dachte sich die unzähligen Tannen und Föhren des Gebirges als eben so viele Pechfackeln, deren Flamme durch's ganze Land hin sichtbar lodere. Die Augenzeugen schildern aber jene Verheerung ganz anders. Sie besteht in einem langsam fortschleichenden Verklosen der Bäume zu Kohle und ist nur in ihren Wirkungen entseßlich. Der Brand des Jahres 1800 dauerte vom 4. bis zum 21. August und fraß 10,000 Morgen württembergischer Waldungen. — Die Wälder dieser Gegend bestehen meistens aus Föhren, Fichten, Weißtannen, wenigen Buchen und noch seltener Ahornen. Föhren und Fichten bilden die stolzesten Säulenhallen und erreichen gar häufig eine Höhe von 70—80 Fuß.

Ein eigenthümlicher Gegenstand der Waldbenutzung ist hier das Theerschwelen oder, wie es die Gegend nennt, das Schmierbrennen. Der Theerschweler pachtet einen großen Distrikt und erbaut sich seinen Destillirofen aus Backsteinen selbst. Auf einer kleinen Blöße, welche trocken an einem etwas flachen Bergange liegt, ringsum aber durch Wald oder Hügel vor dem Winde geschützt ist, wird hier, wie in den Urwäldern Amerikas von den Auswanderern Europas, durch den Theerschweler zuerst ein Blockhaus aus übereinander gelegten Baumstämmen erbaut. Das Dach ist flach, mit Schindeln belegt und mit Steinen beschwert; die Ritzen der Blöcke werden mit Moos verstopft. Die ganze Hütte mag 30 Fuß lang, 15 breit, 8 hoch sein bis an's Dach. Ein Lehmofen sorgt für die Nahrung und Winterfeuerung; die sparsamen Fensterlücken geben das nothdürftige Licht für die häuslichen Geschäfte. Dies ist der Palast, in welchem der Schweler mit seiner Familie in der tiefen Waldesabgeschiedenheit lebt und oft Tage lang keine fremde menschliche Seele erblickt. Von der eingeschneiten Hütte bahnt er sich mühsam einen Weg, um auf einen Gang für sich und die Seinigen die Nahrungsmittel einer ganzen Woche herbeizuschaffen. Neben der Hütte legt er sich einen mit Reißig bedeckten Schuppen an, um die Kienstöcke zu zerkleinen und aufzubewahren. Dann wird der Theerschweler gebaut und kunstreich eingerichtet; fünf stets beschäftigte Personen sind nöthig, um für die Destillation einer Woche in zwei Tagen die nöthigen Kienstöcke auszugraben und zur Hütte zu bringen. Am dritten Tage zerkleinen die Arbeiter das Kienholz, am vierten Tage wird eingefest und in dreimal vier- undzwanzig Stunden ist die Destillation vollendet. Vor dem Ofen holen Händler die Theerschwiere ab und verkaufen sie im Kleinen; das schwarze Pech aber wird in großen und kleinen Partien an Kaufleute abgelassen.

Wir kehren aus dem Waldgewerbe an die Murg zurück. Das kleine Dorf R ö t h auf dem linken Ufer, aus 17 Lehenhöfen zusammengesetzt, ist das rechte Ideal eines Schwarzwaldorfes. Die ziemlich langen zweistöckigen Häuser sind sämmtlich von Holz mit wenig Lehm aufgeführt, die Zimmer mit Wörken verstäfelt. Scheuer und Stallung ist unter der Erde, die ländliche Wohnung

darüber von Rauch geschwärzt und glänzend. Reichliche Fensteröffnungen geben einen Ueberfluß von Licht. Früh Morgens stehen die Knechte auf, säubern den Stall, tränken das Vieh und führen es auf die Weide. Wie unterrichtet vom Marsche machen einige glockentragende Kühe in bester Ordnung den Anfang und Alt und Jung folgt dem ruhigen Gange der Voranschreitenden. Kinder und Biegen klettern einzeln an der Bergwand und bemächtigen sich der sparsam aus den Felsrißen hervorkeimenden Gräser und der stärkenden Bergkräuter. Ohne Hirten, ohne Aufsicht durchstreift das Vieh die Waldungen und Acker seiner Besizer und erst die Abenddämmerung führt es in die Ställe zurück.

Unerfreulicher als die Viehzucht ist in diesen Gegenden der Ackerbau; Unebenheiten und Abhänge setzen sich fast überall dem Pflug entgegen und an den meisten Orten muß man sich des Karsts und der Hacke bedienen, nachdem der Boden mit der Asche angezündeter Tannen- und Föhrenscheite gedüngt worden ist. Von Obstbau ist bei den sparsam vorhandenen Fruchtbäumen keine Rede. Dafür pressen die Bewohner ihren Nadelhölzern den Saft ab und fast immer qualmt hier der Kessel des Harzreißers. Ein anderes Waldgewerbe ist die Kienrußbrennerei, wozu man sich in den Schwarzwäldern eigener Defen bedient.

Bei allen solchen zum Theil harten Beschäftigungen trifft man in diesen Wäldern stille friedliche Menschen, blaß wie das Dunkel ihrer Tannen, verlassen von der heitern menschlichen Gesellschaft und doch zufrieden, bei einfacher Lebensart und Sitteneinfalt bedürfnislos und genügsam.

Von Rübth an schließen auf eine halbe Stunde immer höher werdende Berge von beiden Seiten das enger werdende Thal ein. Die Murg eilt ihrem gekrümmten Wege nach und drängt sich beschwerlich zwischen Felsen hindurch. Auf der Höhe zeigen sich amphitheatralisch gelegen die schönengründer Höfe. Hinter ihnen nimmt die Murg einen Rang, das Thal wird ganz enge und man meint, die jenseitigen Berge mit einem Steinwurf erreichen zu können. Bald verstärkt sich die Murg von beiden Seiten durch sprudelnde Felsenbäche, den Dobelbach und Füllebach; eine hölzerne Brücke von mehr als 100 Fuß führt hier auf das linke Ufer, mit welchem sich ein größeres und etwas flacheres Thal eröffnet, in dessen Tiefe die Straße neben der Murg hinzieht. Die linke Seite des Thals bildet einen Halbkessel durch ziemlich entfernte Berge, deren Fußgestelle sich in grassbewachsene Hügel verflachen. Auf diesen Erhöhungen ziehen sich 25 Höfe, zum Dorfe *Suhenbach* vereinigt, wovon fast jeder von dem andern abge sondert auf einem der sich wellenförmig in einander verschlingenden Hügel gelegen ist. Die *Wieden* (hereien *), die sich hier finden, sind dem Waldnachwuchse nicht eben günstig; aber merkwürdig ist es zu schauen, wie junge Fichten von 2 Zoll Dicke und 16 Fuß Länge hier gleich einer biegsamen Schnur zusammengebrüllt werden. Die Vorrichtung hierzu,

*) *Wieden* heißen in der Sprache der Landwirtschaft biegsame Ruthen.

die einer Gesellschaft von Holzhändlern gehört, ist einfach; sie besteht in einem hohen geräumigen Hause, dessen Wände mit Brettern verwahrt sind.

Bei dem Dorfe Schwarzenberg zeigt sich uns ein überaus malerischer Anblick. Das Thal scheint durch eine hohe Felsenwand geschlossen, aber mit der Windung des Flusses und der Straße öffnet sich ein hohes Felsenthor, das von zwei an den beiden Ufern der Murg nahe zusammentretenden Felsen gebildet wird, links auf der Höhe zeigt sich in reizender grüner Umhüllung die friedliche Kirche des Orts, während sich die anderen Häuser noch hinter dem Berge versteckt halten. In der Nähe auf einer Felsenspitze sind die Ruinen von Königswart, einem alten Jagdschlosse, zu sehen, das Graf Rudolph von Tübingen im J. 1209 erbaut hat.

Nun nimmt das Murgthal seinen hochromantischen Charakter an, der an die wildesten Schweizergründe erinnert. Das Fortströmen des Flusses wird von jetzt an durch ein Gewirre vorgeschobener Felsmassen immer mühsamer gemacht. Durch die zusammenhängenden schroffen Wände des Urgebirges zu sehr im Laufe beschränkt, durch die in ihr eigenes Bett geworfenen emporragenden Trümmer des Gesteins aufgewiegelt, verwechset die Murg ihren früher so ruhigen und steten Lauf mit dem heftigsten Geräusch, durchwühlt schäumend die engen Klüfte zerstückter Felsen und bahnt sich tobend den mühsamsten Weg zu einem friedlichen Ausflusse.

Zwei Waldbäche vermehren jetzt die Murg; davon ist der stärkste aller ihrer Einflüsse die Schönmünzach, die aus einem mit Felsstrümmern übersäeten Thale der linken Murgseite herausfließt. Bei trockener Witterung kaum sechs Schritte breit, wird sie vom schneeschmelzenden Frühling und seinen Regengüssen zu einem furchtbaren Waldstrome angeschwellt, der das ganze Thal unter Wasser setzt. Bei diesem Zusammenflusse legten die Oesterreicher im Revolutionskriege eine hölzerne Brücke an, die unvollendet geblieben ist. Ueber derselben liegt die sehenswerthe schwarzenberger Glashütte und ein gutes Wirthshaus mit Post, und unterhalb eine Wasserstube der calwer Floßholzkompagnie. Denn da in der immer beschwerlicher sich durch's Gestein fortwälzenden Murg das Verflößen des holländer Holzes beinahe unmöglich wird, so mußte auf künstliche Schwellungsanstalten gedacht werden. In einer solchen Wasserstube sind Hunderttausende, in einer Schwellung Millionen Kubitus Wasser aufgespart, um zusammengetragene Holzberge unter fürchterlichem Getöse zertrümmert fortzureißen und ihre Scheite durch die Granitblöcke der Gewässer taumelnd zu Thale zu jagen. —

Gegenüber einer kühlen klaren Quelle, „der Frohndbrunn“ genannt, bezeichnet jetzt auf der rechten Murgseite das Wasser Kennelbach die Gränze zwischen Würtemberg und Baden. Ein immer rauheres Bett durchströmt jetzt die Murg; schäumend tobt sie durch die Tiefen walddüberwachsener Höhen, deren Grundveste sie beneht; immer düsterer wird das felsbegrenzte Thal und außer dem Wassergeräusch herrscht feierliche Stille. Der Fluß zwingt sich

immer mehr westwärts und füllt eine beträchtliche Strecke lang das Thal ganz. Sein Bett gleicht einem Felsenmeer, das dem klarbraunen Wasser jeden Schritt streitig macht, es in unzählige Wasserfälle spaltet, die in wenigen Sekunden sich vereinigen und abermals in neue trennen, so daß jeder Tropfen aufgeregt wird und einstimmt in das Getöse, welches das enge Thal durchhallt. Raß und durch das nie aufhörende Gleiten des Wassers geglättet und geschliffen, strecken die zerklüfteten und zersplitterten Granite ihre zahllosen Köpfe über den Spiegel hinaus. Der überall emporspritzende Silberschaum tränkt die Luft mit einer belebenden Feuchtigkeit, die, von rings emporstarrten Wänden niedergeschlagen, in rauschenden Bächen dem Hauptfluß wieder zugeführt wird. Bald nimmt er von der linken Seite aus einem Vergeinschnitte die „Hornbach“ und aus einem Gewirre zertrümmerter Felsen die mit Ungeflüm herabtobende „Rauh Münzach“ auf, deren Bette man zu den höchsten Bergen aufwärts verfolgen kann; ihr Wasserstrom selbst geht in der Tiefe zwischen viel tausend Granitblöcken hindurch. Von der zweiten ihrer vier mächtigen Schwellungen, am Fuße des Hohenkopfs, dem einsamsten Plätzchen im ganzen Gebirge, ist es nur noch eine Stunde nach der hinter diesem Berge gelegenen „Herrenwiese“, wo man bei fast ganz erstorbenen Vegetation in etnem andern Klima zu athmen glaubt. Auf dieser rauhen Waldkoppe zeitiget die Kirsche in denselben Tagen, in denen unten am Rheine die Trauben reifen. Nicht mit Unrecht sind ihre Steppen das badische Sibirien genannt worden.

In dieser Gegend befindet sich der Hauptsitz jenes ausgebreiteten Floßholzgeschäftes, das eine Handelskompagnie von Privatleuten betreibt, die das Holz theils durch die Schwellungen der Waldströme, theils mit unfäglicher Anstrengung und gefährvollen Arbeiten in Rießen (Kanälen), durch Rähnelwerke, auf Schlittwegen und mit Seilen zu Thale fördert und auf dem Rheine nach Holland verführt. —

Von der Glashütte Schön Münzach aus führt ein 4 stündiger Weg nach dem Mummelsee und auf die Honigsgründe oder den Kapenkopf, über das sogenannte Steinmäuerte. Es ist dies der schönste, aber etwas steile Zugang zu dieser Kuppe. Man berührt auf demselben kein Dorf, nicht einmal ein einzelnes stehendes Haus.

Unsere Schilderung wendet sich nun wieder der Murg zu. Die Straße zieht jetzt am linken Ufer derselben, von den steilsten Bergen eingeschlossen, weiter westwärts. Das Thal bleibt einsam und düster; schroffe Felsen begränzen es auf der rechten Seite. Die Landstraße aber ist vortrefflich und wird nicht leicht in einem Felsgebirge besser getroffen werden.

Hier nähern wir uns dem Dorfe

Forbach,

dem reizendsten Punkte des Murgthals, wo die wilde und die freundlichere Natur sich wieder die Hände reichen, und der daher zur künstlerischen Darstellung von uns ausgewählt worden ist.



THE COASTAL PLAIN. THE MOUNTAINS OF THE A. L. E.

THE NEW YORK
PUBLIC LIBRARY
ASTOR LENOX AND
TILDEN FOUNDATIONS

Auf dem Wege dahin begegnet man rechts und links von der Straße häufigen Kohlenflätten. Weil die steilen Berge nicht erlauben, sie auf der bloßen Erde anzulegen, so sind sie meist von Holz verfertigt und werden an den Baumhängen von Bäumen unterstützt oder von Felsen getragen. Die Kohlenbrennerei wird im Murgthale und auf dem Schwarzwalde auf eine eigenthümliche durch die Lokalität bestimmte Weise betrieben und die Meiler, in Gestalt einer Halbkugel aufsteigend, dick mit saftangedrückter Kohlenerde überdeckt und mit einem dichten Rasendache verwahrt, zieren den Wald, statt ihn zu verunstalten.

Die Ackergrundstücke verlieren sich vor dieser Gegend zwischen der Raubmünzach und dem Dorfe Forbach ganz; nur Nadelholz und weniger Buchenwald bedecken die hohen gabelartigen Berge und reichen herunter bis an Straße und Fluß. Die unvermerkt gestiegene Landstraße, welche den murrenden Fluß tief unter sich im Grunde dahinzurücken ließ, senkt sich allmählig wieder und führt endlich eben in die reinlich~~en~~ Gassen Forbachs hinein. Den Namen führt das Dorf von dem Waldstrome gleichen Namens, der zwei Mahlmühlen treibt.

Das artige Dorf nährt fünfzehnhundert Menschen von den beschriebenen Waldgeschäften, die seine Lage ausnehmend begünstigt. Auch die Arbeiten der forbacher Waffenschmiede sind geschäftig. Die Häuser sind in aufsteigendem Halbzirkel gebaut und die ringsum sich hinter einander versteckenden Berge, deren Gipfel nur bemerkbar werden und die deswegen hier minder hoch erscheinen, stellen dem Auge eine liebliche Landschaft dar, besonders wenn man wie auf unserm Standpunkte sich ostwärts von dem Dorfe befindet und so die Gegend überblickt. Einen noch schöneren Ueberblick hat man, wenn man eine der umliegenden Höhen besteigt. Die Kirche, deren hinterer Theil mit dem Chor erst vor etwa 20 Jahren gebaut worden, heiter und im neuern Geschmack über das Dörfchen sich erhebend, ist kein geringer Schmuck desselben. Aus dem reichen Kirchenfond sind zwei große Altarbilder von neuern badischen Künstlern angekauft worden, die von Kennern gelobt werden. Als guter Gasthof ist der Schwanz zu empfehlen.

Man besteht in Forbach noch ferner die bedeckte Hängebrücke mit weitem Bogen, von Fahsold, einem Karlsruher, verfertigt; sie hat durch den anstoßenden jenseitigen Granitfelsen eine sichere Landveste. Ueber diese Brücke zieht die Straße auf das rechte Murgufer und erhebt sich dann allmählig. Die Aussicht öffnet sich jetzt immer mehr, das Thal erweitert sich und wird heiterer, die Straße führt thalab, für Wagen ganz bequem und sicher. Es ist daher kein Wunder, daß die Kurgäste Badens das Murgthal gewöhnlich nur die 4 bequemeren Stunden bis nach Forbach bereisen und tiefer in die Berge einzudringen sich scheuen. Doch thun sie Unrecht daran, da der Weg durchaus gut und gefahrlos ist und die eigentlichen Gebirgsschönheiten und Eigenthümlichkeiten, wie wir sie bisher beschrieben haben, erst hier ihren Anfang nehmen.

Die hiesigen Forsten hat sich der ergiebigen Auerhahnjagd wegen der Großherzog vorbehalten, den eben diese Jagd jährlich einmal in die Gegend von Forbach führt.

Unterhalb des Dorfes treten die noch immer sehr hohen Berge weiter auseinander. Hier fallen mehre dicht an die Murg gelagerte Sägemühlen dem Wanderer in's Auge. „Droben im Bergwald tönt die Waldbart. Hohe Tannen, fünfhundertjährige Eichen fallen auf ihren Hieb. Während hier unten auf dem Flusse die knarrende Mühlsäge mit eisernem Fleiße den dicken Stamm in dünne Breter gleichförmig vereinzelt und Breterhaufen hoch aufgethürmt werden, fügt man nahebei ganze Reihen von Dickstämmen in Flöße zusammen“, die, von einem unerschrockenen Steuermann sicher geleitet, auf dem Wege selbst, einer zum andern gestellt, anwachsen, bis sie auf dem Rheine mit mehr als hunderttausend solcher Breter beladen, zu einem einzigen Floß vereinigt, als eine Gesamtladung Holland zuschwimmen, wo sie sich zum Schiffsbau fügen und den Handelsmann, den Auswanderer zum fernen Eiland^e tragen *).

Auf dem rechten Ufer folgen nun die Dörfer Gausbach, Langenbrand und Weißenbach, wo die hoch über Felslager geführte Straße sich wieder zur tiefen Murg herabsenkt. Hier sängt die Natur, wenn auch sparsam, wieder an, den Ackerbau zu begünstigen; Abhänge sind künstlich gefestigt und hier und da mit Weinstöcken bepflanzt. Weißenbach hat eine neue gothische Kirche aus rothem Sandstein, die durch ihre schöne Einfachheit in dieser Umgebung besonders anspricht. Der Baumeister war ein einfacher Maurer des Orts. Dem Dorfe Weißenbach gegenüber dicht an dem linken Ufer der Murg zeichnet sich der kleine Kirchhof des Dorfes Au, vereinzelt auf einem rebenbepflanzten Hügel angelegt, aus und die Spitze seiner kleinen Kapelle ragt malerisch hinter Bäumen und Gesträuch hervor.

Der Weg rechts führt so dicht an dem Flusse vorbei, daß aufgesetzte Steine den Wanderer sichern müssen, nicht in's Wasser zu stürzen. Nicht ferne liegt hier hinter Bergen versteckt das Dorf Reichtal, wo viel Potasche versotten und die Auslaugung der Asche in mächtigen hölzernen Mulden, die aus den stärksten Schwarzwalddannen gefertigt sind, vorgenommen wird; zum Versieden werden sodann Kessel von Gußeisen gebraucht, in welchen 30 Jahre lang gefotten werden kann.

Bei dem Dorfe Hilpertsau verläßt die Straße auf einer hölzernen Brücke das rechte Murgufer und mit jedem Schritte wird die Aussicht freier und offener.

Von Oberzoth, einem kleinen Weiler, führt ein angenehmer Fußsteig auf den gegen die Murg hervorspringenden Kamm des Gernsberges, nach dem eine Viertelstunde entfernten Schlosse Neubeckstein, welches um die Mitte des 13ten Jahrhunderts von den Grafen von Eberstein erbaut wurde

*) Vergl. Klübers Baden II. 144.

und ihnen ein Jahrhundert lang als Residenz diente. Nach ihrem Aussterben gerieth es in Verfall, ging später in gemeinschaftlichen Besitz von Baden und Württemberg über, bis es Ende vorigen Jahrhunderts vom Markgrafen Friedrich von Baden wieder wohnlich eingerichtet wurde. Im J. 1829 wurde es vom Großherzog Leopold erkaufte, in alterthümlichem Stile verschönert und bedeutend vergrößert. Unter den vielen schön ausgestatteten Gemächern zeichnet sich namentlich der Rittersaal aus, der mit Rüstungen und alten Waffen und mit schönen Glasmalereien von den Gebrüdern Helmler geziert ist. Von dem Thurme hat man eine herrliche Aussicht sowohl nach der Rheinebene, als besonders über die mannigfaltigen Partien des Murgthals hin. Das Schloß umgibt ein schöner Garten, und auf der Südseite des Berges zieht sich ein Weinberg hin, der einen köstlichen rothen Wein, das sogenannte Eberblut, liefert, an dem man sich in der Schenkwirtschaft des Kastellans erquicken kann.

Auf dem jenseitigen Berge zeigt sich sehr schön gelegen das Dorf Scheuern. Am Fuße des Schloßberges stehen mehrere Mühlen. Bald nimmt den Wanderer das auf der rechten und linken Murgseite über Hügel und Ebene sich anmuthig ausbreitende Städtchen Gernsbach auf, das sich durch große Gewerbsamkeit auszeichnet. Besonders bedeutend ist der Holzhandel, welcher in den Händen einer Schiffergesellschaft ist, die gegen 30,000 Morgen Waldungen und neun Sägemühlen besitzt. Sie wurde wahrscheinlich schon durch die Römer begründet, und ihr Gesamtvermögen hat seit dem Steigen der Holzpreise und der besseren Bewirthschaftung der Waldungen bedeutend zugenommen. Im Juni 1849 hatte Gernsbach einen Sturm durch die Reichstruppen unter Peucker zu bestehen, wobei viele Häuser auf der rechten Seite der Murg, durch Granaten entzündet, abbrannten. Hier tritt die Murg in ein weit offeneres Thal. Die Hänge und Fußgestelle der beiderseitigen Berge sind von Felsen frei, mit Reben und andern Pflanzungen bekränzt; Berg und Thal schmückt sich mit Obstbäumen. In der Tiefe werden ergiebige Wiesen von Quellen bewässert. Die Murg, die wir jetzt sich selbst überlassen, dient bald nicht mehr dem Schmuck einer seltenen Natur, sondern einzig dem Kunstfleiß der Menschen, bis sie 6 Stunden von Gernsbach, nachdem sie noch viel lachende Dörfer ohne Murren mit glatten Wellen bespült hat, eine Stunde unterhalb Raftatt, bei Steinmauern sich mit dem Rheine vereinigt. Auf dem Wege dahin treffen wir noch den Amalienberg, welchen vor 50 Jahren Rindenschwender aus einem unfruchtbaren Granitfels in einen anmuthig fruchtbaren Hügel umgewandelt hat; gleich darunter das freundliche Dorf Gaggenau mit Glashütte und Eisenhammerwerk; eine Viertelstunde davon entfernt das ansehnliche Dorf Rothensels, wo ein gut eingerichtetes Bad mit einem eisenhaltigen Soolensäuerling viele Besucher anlockt.

Doch sind noch nicht alle Merkwürdigkeiten des Murgthales berichtet. Während drunten in der Tiefe der Mensch im Schweiß des eigenen Angesichtes

den Bäumen ihren Saft abpreßt, die Fichten bald zu Ruthen drückt, bald schwimmen lehrt und dem Schiffsbau am Meeresgestade zusendet, bald in Kohlen und Asche verwandelt und die Natur in jedem Sinne zwingt, sein eigenes hinfälliges Leben zu fristen, treibt auf den Höhen dieses Gebirges die Geisterwelt ihr freies Spiel.

Auf der Teufelskanzel oberhalb Gernsbach predigte einst der Fürst der Hölle in Person, was er jetzt durch seine Jünger im flachen Lande thut, vor einem zahlreichen Auditorium sein Höllenthum, bis ein guter Engel vom Himmel gesandt ward, auf dem entgegengesetzten Berge bei Eberstein seine Kanzel zu errichten und die Menschenkinder mit himmlischer Beredsamkeit auf den guten Weg zu leiten. Das verdroß den Satan, er tobte in sieben Felsenkammern des Hochgebirges oberhalb Loffenau wie ein Erdbeben, spielte mit den ungeheuern Blöcken Ball, baute in der Nähe der Wolken die Teufelsmühle, legte sich, ermüdet von der Arbeit, so schwer in ein Felsenbett nieder, daß seine Gestalt noch ausgedrückt in dem Gestein mit Pferdehuf und Schweif sichtbar ist; er stampfte, rasselte, tobte in seiner Mühle, so oft der Engel drüben predigte. Von der Herrenwiese sah Gott der Vater dem Unwesen zu und schlen- derte den gefallenen Engel in seine eigene Teufelsmühle hinab, so gewaltig, daß auf dem Hochgebirge der Fußtritt des Stürzenden noch sichtbar ist. Hier verstummte er und regt sich nur zu Zeiten murrend im Ungewitter. Auf einem andern Gipfel, beim festen Thurm von Yberg, präsentirte sich der Satan einem ganzen Klubb von Hexen, Hexenmeisterin, Zauberern und Unholden. Sie beteten ihren Herrn und Meister an, sie opferten ihm Kinder, sie tanzten, sie schmaussten mit ihm, doch ohne Salz und Brod. Das dauerte so lange, bis fromme Franziskaner das Kloster Fremersberg erbauten und den ganzen Spul in den Klipfengraben bannten.

Ein friedlicheres Geisterleben webt in den beiden Mummelseen bei dem wildschön gelegenen Kloster Allerheiligen auf dem Seekopf und eine Meile von der Herrenwiese auf dem Kapfenkopf. Hier haust ein unschuldigcs zwerg- haftes Gnomengeschlecht. Einmal kam ein kleiner Bewohner des zweiten Mummelsees in Rattenpelz gekleidet in das jenseitige Gebirgsdorf Kappel und holte eine Hebamme ab, seinem Gnomenweibchen bei der Niederkunft beizustehen. Vor seiner Birkenruth theilte sich das Wasser, eine alabasterne Wendeltreppe führte die Staunende in ein goldenes Brunnzimmer vor ein Bett von Karfunkeln. Hier verrichtete die Wehemutter ihr Geschäft und der Rattenpelz gab sie der Oberwelt zurück. Ein Strohbüdel war ihr Lohn, das sie unwillig wegwurf und erst schätzen lernte, als sie einen an ihrem Kleide hängen gebliebenen Strohhalm in lauterem Gold verwandelt sah. — Ein anderes Mal taucht ein wunderbares Meeräulein aus dem Bergsee, bezaubert einen schönen Hirtenknaben und schenkt ihm im Thal ihre Liebe unter der Bedingung, nie nach ihrem Aufenthalt zu spähen. Der sehnsuchttrunkene Knabe hält seinen Eid nicht und schleicht ihr nach an den See. Da dringt das dumpfe Nachzen

eines Sterbenden aus der Tiefe zu ihm empor und mit den breiten Blättern der Nymphaea bedeckt färbt sich der See blutroth. Ein Greis mit Schneebart und Karfunkelaugen beherrscht dies Nymphengeschlecht. Nächtllicherweile und am frühen Morgen mischen sie sich hilfreich und theilnehmend unter die Arbeiten und Freuden der Thalbewohner. Verführt sie ein Sterblicher, so verfallen sie schwerer Buße; verlocken sie ein Menschenkind, so verflinkt es zu ihnen in den Abgrund; aber der Greis hält gerechtes Gericht, straft die Verführerinnen und entläßt die Versunkenen aus dem See. Wer einen Stein in die stillen Wasser wirft, den drohen sie unter plötzlich entstandnem Ungewitter zu verschlingen. — Diese Geister sind nicht unsterblich. Selbst ihr König, der silberhaarige Greis, ist dem Tode verfallen und ein anderer wird seine Stelle einnehmen *).

Vom Berge was kommt dort um Mitternacht spät
Mit Fackeln so prächtig herunter?
Ob das wohl zum Lauge, zum Feste noch geht?
Mir klingen die Lieder so munter.

Ach nein!

D sage, was mag es wohl sein?

Das, was Du da siehest, ist Lobtengeleit',
Und was Du da hörest, sind Klagen;
Gewiß, einem Könige gilt das Leid,
Doch Geister nur sind's, die ihn tragen.

Ach wohl!

Sie singen so traurig und höhl.

Sie schweben hernieder in's Mummelseethal,
Sie haben den See schon betreten,
Sie rühren und neken den Fuß nicht einmal,
Sie schwirren in leisen Gebeten.

D schau

Am Sarge die glänzende Frau!

Nun öffnet der See das grünspiegelnde Thor,
Gib Acht, nun tauchen sie nieder!
Es schwankt eine lebende Treppe hervor,
Und drunten schon summen die Lieder.

Hörst Du?

Sie singen ihn unten zur Ruh'. — — —

Das Bühler Thal. Der Ragenkopf. Das Kappeler Thal. Brigittenschloß. Kloster Allerheiligen.

Wir setzen nun unsere Schwarzwalddreise mittelst der Eisenbahn fort und steigen bei der Station Bühl aus, um das Bühler Thal und die sich daran

*) Das folgende Lied aus Ed. Rörkes Maler Notizen. Bd. I. S. 190 f.

anschließenden Bergpartien zu besuchen. Das Städtchen Bühl besteht, durch die Wülloth in zwei Theile getheilt, aus der Pfarrei Kappel unter Windeck, und aus der Pfarrei Bühl. Das bühler Thal, in welches wir hier eintreten, beträgt zwar nur eine kurze Strecke, ist aber sehr lohnend für den Besucher durch die herrlichen Partien, die sich dem Auge darbieten. Der in vielen kleinen Wasserfällen sprudelnde Bach, die Seitenthäler, überall von Quellen besetzt, die saftig grünen Wiesen, die mit Rebem, Kastanien, Nuß- und Obstbäumen bedeckten Vorhügel der Berge — Alles zusammen macht einen äußerst reizenden Eindruck. Links liegen die Ortschaften, in welchen der treffliche Affenthaler wächst: Affenthal, Bühlerthal, Altschweier und Neuweier. Erfreulich ist hier auch die überall sich zeigende Wohlhabenheit, wie man sie selten in Weinorten trifft. Eine halbe Stunde rechts von Kappel erhebt sich auf einem ziemlich steilen Vorsprung die Ruine Alt-Windeck, weithin sichtbar durch zwei hohe Thürme, von denen aus man eine herrliche Aussicht genießt. Die Herren von Windeck waren ein mächtiges Geschlecht, das in der Mitte des 13ten Jahrhunderts auftritt, viele Fehden mit der Stadt Straßburg führte, und am Ende des 16ten Jahrhunderts erlosch. Ihm gehört der Lebensbeschreiber Kaiser Siegmunds, Eberhard von Windeck an.

In der Nähe, am Fuße des Gebirgs, liegt in einem stillen Wiesenthale das freundliche Bad Hub, mit einem großartigen Wirthschaftsgebäude, in dem jetzt neben dem Mineralbad auch eine Kaltwasserheilanstalt errichtet ist. Wenn man das bühler Thal hinauf wandert, so ist der erste schöne Punkt des Gebirgs der obere Blättig, ein Bergvorsprung mit einigen Höfen; in 3 Stunden kommt man zu der schon erwähnten Herrenwiese, einem hochgelegenen (2296 Fuß) Dörschen auf großen, von Wald umschlossenen Matten. Die Einwohner sind Zigeuner, die sich hier häuslich niedergelassen haben und sich mit Viehzucht, Holzfällen und Holzarbeiten ernähren. Man findet in der Nähe Spuren alter verlassener Niederlassungen, wahrscheinlich bildete diese Gegend einen Zufluchtsort in früheren Kriegszeiten. In dieser stillen Abgeschiedenheit überkommt den Wanderer so recht das Gefühl der Waldeinsamkeit, des Alleinseins mit der Natur. Von der Herrenwiese kann man einen Führer nehmen, um von hier aus den bequemsten Weg auf die Hornisgründe oder den Ragenkopf zu machen, beides Spitzen einer und derselben Bergkuppe, deren Namen von Einigen unterschieden, von Andern identisch genommen werden. In der Nähe ist auch der Dreifürstenstein, ein großes würfelsförmiges Felsstück von rothem Sandstein, auf welchem von alten Zeiten her die Wappen dreier Herren: Würtembergs, der Grafen von Eberstein und der Bischöfe von Straßburg als ehemaliger Gränznachbarn eingegraben sind. In 2 starken Stunden macht man den Weg und hat hier die Ruhe des Steigens, die auf allen andern Zugängen nöthig ist, fast gar nicht. Auf dem Gipfel des Ragenkopfes (3612 Par. Fuß hoch) bilden mächtige Felsblöcke eine künstliche Höhle, in deren Schutz der Verfasser in zahlreicher Gesellschaft eine Juliusmondnacht

des Jahres 1831 durchbivouakirt hat, unter sich den Rhein, auf 40 Stunden weit wie eine silberne Schlange schimmernd, hinter sich den schwarzblauen Mummelsee in der beschatteten Bergmulde von geisterhaftem Nebel überschwebt. Die Aussicht ist außerordentlich und ganz frei, nur die Vogesen sind hoch genug, um den Horizont zu begränzen. Tief zur Seite steht man in eine Reihe der herrlichsten Bergrücken hinein, die nur wie kleine Hügel aussehen, während sie von andern Aussichtspunkten als riesige Berge erscheinen. Bei günstigem Himmel erblickt man südbölich den blauen Zug der Alpen. Steigen wir an dieser Seite des Berges einige hundert Fuß hinab, so kommen wir an den Mummelsee, ein helles kaffeebraunes Wasser, etwa eine halbe Stunde im Umkreis und scheinbar von unergründlicher Tiefe, nach Messungen übrigens nur 20 Fuß tief. Der See ist von hohen Bäumen beschattet und das Wasser liegt regungslos stille, nur je und je aufsteigende Blasen deuten auf ein geheimes inneres Leben. Wenn werden nicht in dieser geheimnißvollen Stille die mancherlei Sagen vor die Seele treten, womit die Phantasie einen solchen Ort beleben mußte! Ein Abfluß des Mummelsees gibt dem Seebach seinen Ursprung, dem man, um einen anderen Rückweg zu machen, folgen kann, wo man dann in 1½ Stunden im Weiler Seebach anlangt, von dem es nur noch 1 Stunde nach Ottenhöfen im Kappeler Thal ist. Dieses jedoch besuchen wir von Achern aus, das einen Mittelpunkt für viele interessante Ausflüge bietet.

Mit der Eisenbahn in Achern anlangend, nehmen wir unser Quartier in der Krone (Post), besehen das freundliche Städtchen und erfreuen uns an dem großen Zusammenfluß von Obst und Lebensmitteln, der hier an Wochenmärkten Zeugniß von der gesegneten Gegend gibt. Von dem sehr besuchten Richter'schen Bierkeller aus hat man eine besonders schöne Aussicht auf das Städtchen, sowie auf die Schwarzwaldkette, namentlich die Hornisgrünbe. Sehenswerth ist die ganz nahe Irrenanstalt in Menau, eine der größten und best eingerichteten Anstalten dieser Art, unter Leitung des Dr. Koller stehend.

Ein sehr schöner Ausflug für einen Nachmittag ist der Weg über Sasbach, Erlenbad, Sasbachwalden nach dem Briggittenschloß. Den Hauptreiz dieser Landschaft bildet die Vereinigung von üppiger Fruchtbarkeit in der weiten Thalebene und von dem großartigen, ernsten Charakter des Gebirges, das man zur Seite hat. In Sasbach befindet sich das Denkmal des im J. 1675 hier gefallenen französischen Marschalls Turenne, welches die französische Regierung hier errichten ließ. Es besteht aus einem 24 Fuß hohen Obelisk, der aus einem einzigen Granitblock, einem Fündling aus dem Kappeler Thal, gehauen ist. Für die Deutschen wäre eigentlich der daneben stehende alte Denkstein hinreichend gewesen, auf welchem nur die Worte stehen: „hier ist Turenne verdetet worden“; denn wenn man sich erinnert, welche Gräueltathen Turenne durch seine Raubhorden in der Pfalz verüben ließ, wo einst sein Vater als Flüchtling das Gnadenbrod gegessen hatte, so kann man sich eines Gefühls der Entrüstung nicht erwehren, daß Deutschlands Boden ein Ehren-

denkmal seines Drängers tragen soll. Von hier aus führt unser Weg durch herrliche Kluren nach dem kleinen Bade Erlensbad, das zwischen Weinpflanzungen mit freiem Ausblick auf die ganze Gegend am Fuß des Gebirges liegt. Die liebliche Lage, milde Luft und eine gute, einfach ländliche Einrichtung machen es zu einem angenehmen Erholungsaufenthalte. Man trinkt hier einen vortrefflichen Schelsberger, der auf einem Gute in der Nähe, am Eingang des Salsbachwalder Thales, wächst, wohin wir nun unsere Schritte lenken. Wir erblicken links die Ruine Neuwindeck, und steigen allmählig aufwärts zu dem Brigitten- oder Hohent oder Schloß, das zwischen hohen Felsmassen auf einem Bergkegel liegt, auf den nach der Sage die Zauberin Brigitte die ursprünglich am Fuß des Berges gelegene Weste verlegt hat. Von der Geschichte des Schlosses, das nur noch in wenigen Trümmern vorhanden, ist nichts Sicheres bekannt. Es steht noch die östliche Wand eines Vierthturmes, welche auf einem kolossalen Granitblocke ruht, dessen Gestalt sich wie ein natürliches Bollwerk von dem übrigen Rücken des Berges unterscheidet. Wildes Felsgeröll und ungeheure Granitblöcke umgeben die Ruine. Die Aussicht, welche eine Menge reizender Einzelheiten in der Nähe mit dem Zauber großartiger Ferne verbindet, ist wahrhaft entzückend. Gegen Westen hat man die ganze fruchtbare, wohl bebaute und reich bewohnte Ortenau, das heißt die Landschaft zwischen dem Ob- und Murg im Norden, dem Rhein im Westen und dem Breisgau im Süden, vor sich; in weiterer Ferne das mittlere Elsaß, dazwischen schlängelt sich der Silberstrom des Rheines hindurch, das Straßburger Münster tritt hervor, und die Kette der Vogesen begränzt das Bild. Deßlich bilden einen schroffen Gegensatz die Granitblöcke des Schwarzwaldes, der oft bis in den Mai mit Schnee bedeckte Rücken der Hornisgründe und die schauerliche Tiefe des Seebachthales.

Ein anderer, etwas weiter entfernter Glanzpunkt der Umgegend, dessen Besuch von Achern aus einen ganzen Tag erfordert, ist das Kloster Allerheiligen mit seinen Wasserfällen. Der Weg, den man auch zu Wagen machen kann, führt uns durch das Kappeler Thal nach dem stattlichen Flecken Kappel unter Rodock, an der kleinen Burg Rodock vorüber, die noch ein bewohnter Landsitz ist, nach Ottenhöfen, dem Mittelpunkte des Thales. Hier vereinigen sich die verschiedenen Wasser der umgebenden Nebenthäler und bilden die Acher, und es gehören zu diesem Kirchspiel neun umliegende kleine Ortschaften. Die Bauern des Kappeler Thals, die, zum Theil als Wilderer, gute Schützen sind, haben sich durch den tapfern Widerstand bekannt gemacht, mit welchem sie im J. 1796 die Franzosen aus ihrem Thale schlugen. In der Nähe des von Kappel 1 Stunde thalaufwärts liegenden freundlichen Dorfes Ottenhöfen liegt der Bosenstein mit wenigen Burgruinen, und ein hübscher Wasserfall. Von Ottenhöfen an wird das Thal nun enger und nimmt schroffere Formen an, und der Weg steigt immer strenger aufwärts durch eine angenehme Fannenwalbung bis zur Höhe des Söhlberges, wo die Ueberreste der Ursulakapelle

und der Gießbrunnen sind. Von da führt ein Fußpfad auf der andern Seite steil wieder hinab, anfangs durch ein verdeckendes Wäldchen, plötzlich aber steht der Wanderer einen tiefen Bergobel vor sich aufgethan, und in Mitte desselben die grauen Trümmer eines zerstörten Klosters zwischen dem heitern Grün wuchernder Gebüsch, und daneben eine freundliche Försterwohnung. Der Anblick ist außerordentlich überraschend, und wenn die Sonne ihre Schlaglichter in die Tiefe wirft, wo die schönsten Bergwiesen mit Tannen-, Buchen- und Kastanienhainen abwechseln, dann ist der Anblick dieser kleinen Landschaft im höchsten Grade malerisch.

Die ehemalige Prämonstratenserabtei Allerheiligen, 1192 von Utta von Schauenburg, Gemahlin des Herzogs Welf VI., Erbtochter des Rheinpfalzgrafen Gottfried von Calw, gestiftet, liegt so recht wie von der ganzen übrigen Erde geschieden und scheint ganz dazu gemacht, um sich hier von der Welt zurückzuziehen. Das Kloster war wegen der guten Zucht und des wissenschaftlichen Strebens seiner Bewohner berühmt, im vorigen Jahrhundert bestand dort ein Gymnasium, das in sehr gutem Rufe stand und oft über 50 Schüler zählte. Man lehrte nicht nur die alten Sprachen, sondern auch Französisch und Englisch. Im J. 1802 aufgehoben, fiel es mit seinen Besitzungen an Baden, und während manche Pläne für künftige Verwendung der großartigen Gebäude gemacht wurden, schlug im Sommer 1803 der Bliß darein und das ganze Kloster wurde ein Raub der Flammen, nur die Mauern blieben noch als Ruinen stehen. Die Kirche muß sehr schön gewesen sein, an den Ueberresten, die jetzt sorgfältig geschont und erhalten werden, erkennt man noch den reinen Stil aus der Blüthezeit gothischer Baukunst. In einem ganz neuen Hause hat sich der Förster Mittenmaier wohnlich eingerichtet und reicht seinen Gästen nicht nur treffliche Erquickung, sondern weiß sie auch mit Anekdoten und Späßen zu unterhalten. Ganz nahe ist ein sehr schöner Punkt, das sogenannte Känzele, wo man auf einem vorspringenden Felsen einen herrlichen Blick durch die grüne Tiefe des engen Thals hinab bis gegen das Städtchen Oppenau hin hat. Weiter rechts führt der Weg zu den berühmten Wasserfällen, welche hier der Grindenbach macht, der über die sogenannten Wüttenschroffen (Granitfelsen) mehre hundert Fuß hoch mit Ungeßüm herabstürzt. Es sind sieben Hauptfälle, die sich durch eine enge, zerrissene und vielfach gewundene Felschlucht stürzen, so daß der ausspritzende Schaum als feiner Staubregen die dunkle Bergschlucht anfüllt, an der zu beiden Seiten hohe Felswände emporstarren. Was diesem herrlichen Naturbilde die malerische Vollenbung gibt, ist das üppige Grün, welches mit der Nacktheit des starren Felsens und dem blendenden Schaume des tosenden Sturzbaches so mannigfach abwechselt. Wer nicht denselben Weg zurückgehen will, hat von dem Austritt aus dem Walde unterhalb der Fälle an noch 1½ Stunden durch das schöne grüne Thal des Lierbachs, wie der Grindenbach nun heißt, bis nach Oppenau im Renchtal.

Das Renththal und seine Bäder.

Wenn man in Appentweier die Eisenbahn verläßt, um das hauptsächlich durch den Reichthum seiner Mineralquellen merkwürdige Renththal zu bereisen, so kann man den Gilwagen benützen, welcher von hier aus täglich nach Petersthal und von da im Sommer bis Freudenstadt fährt. Zuerst kommen wir nach Oberkirch, das zwischen Bäumen versteckt sehr reizend liegt. Die ganze Gegend ist ein Obst- und Weingarten, und es wächst hier ein trefflicher Wein, der Klingelberger, welcher dem Rheinwein ähnlich ist, aber dabei ein eigenthümliches Aroma hat. Ein gutes Gasthaus ist der Adler (Post) und die Linde. In der Nähe der Stadt liegen mehre Ruinen, die größte derselben ist die Schauenburg, deren erste Anlage aus den Römerzeiten herrühren soll, und auf der man eine herrliche Aussicht genießt. Gegenüber erblickt man Fürsteneck, das von dem Stammvater der Familie von Fürstenberg, Graf Heinrich, erbaut, im J. 1689 zerstört wurde. Die dritte Ruine ist Allensburg. Ein angenehmer Weg an der Renth hin führt in einer kleinen Stunde nach Lautenbach, wo eine sehenswerthe Kirche ist, welche im J. 1471 der Probst von Allerheiligen erbauen ließ. Im Innern sind schöne Glasgemälde, die sich durch Lebhaftigkeit und Schmelz der Farben auszeichnen. Neuerlich wurde auf Kosten der Regierung die Restauration der durch den Blitz beschädigten Kirche begonnen. Die milde, liebliche Lage von Lautenbach macht es begreiflich, daß die Probsts von Allerheiligen sich von ihrem rauhen Berge herab fortwährend in dieses schöne Thal herunter sehnten, und nur mit Mühe oben gehalten werden konnten. Hinter Lautenbach wird das Thal enger und düsterer, die Weinberge verschwinden und Felsen und Wälder treten an ihre Stelle. In 1½ Stunden erreicht man Döppenau, am Fuße des Kniebis, von wo aus der schon erwähnte schöne Weg, der bis an die Fälle auch fahrbar ist, in 2 Stunden nach Allerheiligen führt. Für die Betrachtung der Wasserfälle möchte dieser Weg wohl der günstigere sein. Ein anderer kleiner Ausflug von Döppenau aus führt uns durch das reizende Thal der Maisach, die bald friedlich stille durch Wiesengründe hinsieft, bald zwischen Granitblöcken durch tobt, bis zu dem in einem engen Bergkessel gelegenen kleinen Bade Antogast, dessen Umgebungen wahrhaften Alpencharakter haben. Es hat eine starke kohlen-säurehaltige Eisenquelle, die Einrichtung und Wirthschaft ist einfach, ohne die Eleganz der großen Bäder, aber sehr gut.

In 2 Stunden geht man von Döppenau nach dem Bade Petersthal, wo das bisher enge und ziemlich reizlose Thal sich freundlich erweitert. Unmittelbar vorher hat man das Schwefelbad Freierbach passiert. Petersthal ist ein alkalischer Sauerling und sehr stark besucht, besonders von Straßburgern. Im Thale weiter gehend, gelangt man in einer guten Stunde nach Griesbach,

welches so enge zwischen den Bergen eingeklemmt liegt, daß man nur durch Erstiegung der Höhen die Reize der Gegend kennen lernen kann. Die Quelle ist ein Eisensäuerling und wirkt besonders belebend auf Nerven und Unterleibsorgane. Griesbach und Petersthal sind jetzt wieder sehr in Aufnahme und ihre Einrichtung entspricht den Anforderungen der Zeit. Doch erreichen sie lange nicht die Pracht und den Luxus, der hier im 16ten Jahrhundert herrschte. Die gute alte Zeit that sich sehr gütlich und lebte nicht immer besonders ehrbarlich in diesen Bädern. Hier verläßt die Straße das Renschthal und führt in kunstreichen Windungen auf die Höhe des Kniebis, von wo sie dann, fast ganz parallel laufend, wieder herabführt bis zu dem Bade Rippoldsau. Ein näherer Fußpfad führt jedoch den Wanderer in 1½ Stunden von Griesbach nach Rippoldsau, das in einem wilden Seitenthale des Schapacher Thales liegt. Nach dem letzteren, das an mannichfaltigen Naturschönheiten reich ist, werden denn auch die meisten Ausflüge von den Badegästen gemacht. Die Quelle von Rippoldsau ist wie die Griesbacher eisenhaltig und zeichnet sich durch ihren Reichthum an Kohlensäure aus. Sie ist höchst angenehm zu trinken, wie denn auch die Brunnenkur hier die Hauptsache ist. Ihre Wirkung äußert sich besonders in Belebung des Nerven- und Blutsystems und Kräftigung der Verdauungsorgane. Was Annehmlichkeit der Einrichtung und Küche und Keller betrifft, so hat Rippoldsau den Vorzug vor allen den genannten Renschbädern, und der Besitzer, H. Göringer, bietet Alles auf, um seinen Gästen das Leben angenehm zu machen. Es ist daher nicht nur aus den näheren Umgebungen, sondern auch aus entfernteren Gegenden sehr besucht. Man trifft immer eine gute Gesellschaft aus den gebildeten Ständen. Der Fahrweg nach Freudenstadt führt über den Kniebis und beträgt gegen 4 Stunden, zu Fuß aber kann man über den Pfaffenwald in 1½ Stunden dahin kommen.

Das Kinzigthal.

Unsere nächste Station ist Dffenburg, von wo aus wir die umliegenden Berge und das Kinzigthal besuchen. Das Städtchen, früher Reichsstadt, dann unter österreichischer Schutzherrschaft, und seit 1802 bairisch, liegt sehr freundlich am Ausgang des Kinzigthals. Der Fremde genießt die schöne Gegend am besten in dem Sommerlocale des Herrn Pfähler, des Gastwirths zur Fortuna, dicht bei der Eisenbahn. Hier nimmt sich die schöne Bergkette des unteren Schwarzwalds besonders gut aus, und neben der schönen Aussicht findet man Alles, was Küche und Keller irgend zu leisten vermögen.

Zu einem Ausflug von einem halben Tage ist das Schloßchen Staufenberg ein sehr lockendes Ziel. Man geht über Zell, wo einer der vorzüglichsten rothen Weine wächst, von dem man sich beim Schulmeister eine Flasche kann

geben lassen, nach Weierbach, einem kleinen Bade, eine Stunde von Offen-
burg, und von hier in einer guten halben Stunde nach Durbach. Auch der
Durbacher Wein ist berühmt, sowie der edle Staufenberg und der Josephs-
berger. Von letzterem wird häufig der ganze Herbsterttrag nach England ver-
kauft. Sehr empfehlendwerth ist der vortreffliche Gasthof zum Ritter in Dur-
bach. Von hier führt eine bequeme Fahrstraße in einer halben Stunde auf
den Staufenberg. Das noch in wohllichem Zustande befindliche Schloßchen
gehört dem Großherzog, es war vor Zeiten der Sitz eines mächtigen Adelsge-
schlechtes, dessen Ursprung man von den Hohenstaufen abzuleiten versuchte,
und das im J. 1611 ausstarb. Von dem neuerbauten Thurme ist die Aus-
sicht in das waldumkränzte Durbacher Thal, auf die Berge des Renththales,
und über die weite Rheinebene hin ganz herrlich. Gegenüber liegen die Trüm-
mer Altstauferberg, wozu ein bequemer schattiger Fußweg führt, und wo die
Aussicht mindestens eben so schön ist wie auf dem neuen Schlosse. An dieses
Schloß knüpft sich eine der schönsten Volksagen, nämlich die Geschichte des
Ritters Peter von Staufenberg und einer Wassernixe, welche dem Dichter
Fouqué den Stoff zu der wunderlieblichsten seiner Dichtungen: Undine gege-
ben hat. Ein herrlicher Weg führt von hier aus in einer starken Stunde nach
Oberkirch im Renththal.

Das Rinzigthal, eines der schönsten und mannichfaltigsten des Schwarz-
waldes, ist in seinem Anfang, auf der Strecke zwischen Offenburg und Wibe-
rach, weiter als die meisten andern Thäler, und hat daher mehr Fruchtselder,
mehr Obst und Wein von allen Sorten. Es ist ein lachender Garten, dem es an
landschaftlichen Schmuck und an dem erhabenen Gebirgshintergrunde nicht fehlt.
Zu jenem rechnen wir besonders Schloß Ortenberg, das sich mit seinen
Thürmen und Zinnen in herrlicher Vollendung, eine Stunde von Offenburg
auf einem rebenbewachsenen Berge erhebt. Man glaubt, daß die erste Anlage
der Burg von den Römern unter Kaiser Probus gemacht worden sei, im
11ten Jahrhundert nannten sich Grafen aus der Gegend nach derselben, im
13ten Jahrhundert wurde sie Reichsburg und Sitz kaiserlicher Landvögte; in
der Folge wechselte sie ihre Besitzer öfters und war längere Zeit in den
Händen der pfälzischen Fürsten, Oesterreichs und der Bischöfe von Straß-
burg. Nachdem sie das Mittelalter ziemlich wohl erhalten überdauert hatte,
wurde sie im J. 1678 durch die Franzosen unter Marschall Crequis zerstört.
In den dreißiger Jahren kaufte den Berg sammt der Ruine H. von Berckholz
und ließ die Burg nach einem Plane des Prof. Eisenlohr in Karlsruhe neu
aufbauen. Dieser großartige Bau ist in mittelalterlicher Weise, romanischen
und gothischen Stil verbindend, ausgeführt, und muß als höchst gelungen be-
zeichnet werden. Hat man auf dem bequemen, sanft gewundenen Burgwege
die Höhe erreicht, so stellt sich die ganze Vorderseite des Schloffes dar —
rechts das Burgtthor mit den untern Ringmauern, links drei Rundthürme,
ein kleiner zunächst am Eingange und zwei größere gegen das Gebirge zu, hin-

ter welchen die obere Ringmauer sich hinzieht und der Hauptthurm sich erhebt, in dessen Hintergrund alsdann das Wohngebäude mit seinen Zinnen und Giebelthürmchen hervorschaut. Am schönsten ist die Ansicht von der Bergseite, den beiden Rundthürmen gegenüber, wo das kolossale Gemäuer und die nächste romantische Umgebung mit der fernen Landschaft höchst malerisch kontrastiren. Der Zutritt in das Schloß ist Jedermann gestattet, und kein Besucher wird es verlassen, ohne von der Harmonie und dem edeln Geschmacke, der sich in dem Ganzen kund gibt, befriedigt zu sein. Die Aussicht von der Höhe in das untere Kinzigthal, auf das alterthümliche Städtchen Gengenbach mit seinen Thürmen, auf Rheinebene und Vogesen, Straßburger Münster und Elsaß — ist prachtvoll.

Wir wandern nun das Kinzigthal aufwärts und kommen in 2 Stunden nach Gengenbach, einer kleinen alten ehemaligen Reichsstadt. Bei Wiberach verlassen wir die Straße, um 1 Stunde seitwärts das gewerbreiche Zell am Harmersbach zu besuchen, das eine treffliche Fayence- und Porzellanfabrik hat, und wo sich eine byzantinische Kirche aus dem 11ten Jahrhundert befindet, die ein weither besuchter Wallfahrtsort ist. Dann folgt im Kinzigthal aufwärts das Städtchen Haslach, welches in dem nun enger gewordenen, aber noch sehr milden Thale, eine äußerst reizende Lage hat. Ein sehr empfehlenswerthes stattliches Gasthaus ist der Fürstenberger Hof. Andersonhalb Stunden weiter oben im Thale liegt das Städtchen Hausach, immer noch in fruchtbarer Gegend und mit ergiebigem Weinbau. Ueber der Stadt liegt auf einem steilen Felsen die Ruine der Burg Hausach, wo einst die Herren des Orts ihren Wohnsitz hatten. Ein ausgedehntes Hammerwerk und andere Fabriken beleben den Ort. In Hausach spaltet sich der Weg und führt zur Linken nach Wolfsach und in's Schappacher Thal, zur Rechten in das Gutachtal nach Hornberg. Wir folgen dem ersteren und erreichen in 1½ Stunden Wolfsach, ein von hohen, steilen und waldigen Bergen umschlossenes Städtchen, am Einfluß der Wolfsach in die Kinzig. Hier ist wieder ein Mittelpunkt für bedeutenden Holzhandel. Auch der Bergwerksbetrieb in Kobald und Wisnuth beschäftigt viele Menschen; früher wurde in der Nähe auch ziemlich reichlich Silber gegraben, jetzt ist aber die Ausbeute so gering, daß es sich nicht mehr der Mühe lohnt. Treffliche Gasthöfe sind das Kreuz und der Salmen, und man findet hier stets Wagen und Pferde zu Ausflügen. Folgt man von Wolfsach aus dem Lauf der Kinzig, so erreicht man nach 3 Stunden das Städtchen Schiltach; die Gegend wird immer rauher und düsterer, von beiden Seiten strömen der Kinzig viele wilde Waldbäche zu, himmelhohe Tannenberge und jähe Felsenwände umschließen das Thal. Die Trümmer der Burg Schiltach nahe bei dem Städtchen bilden einen malerischen Anblick, und eine halbe Stunde weiter gelangen wir zu dem ehemaligen Nonnenkloster Wittichen, das in öder Abgeschiedenheit liegt. Nach 1½ Stunden erreichen wir das württembergische Dorf und ehemalige Kloster Alpirsbach; es liegt in einer wildromanti-

sehen, großartigen Gegend, von hohen Waldgebirgen umgeben. Das Kloster wurde von einem Grafen von Zollern im J. 1095 gestiftet und hatte die Regel des h. Benedikt. Die Kirche, die noch aus der ersten Zeit der Stiftung des Klosters herrührt, hat sehr schöne Säulenschäfte und ein reich verziertes Portal. Ein merkwürdiges Privilegium des Klosters war das sogenannte Hagestolzenrecht, demzufolge das Kloster alle Höbrigen beerbte, welche über 50 Jahre alt unverheirathet starben. Nördlich von Alpirsbach, in der Nähe des Dorfes Schömberg, entspringt die Quelle der Kinzig.

Doch kehren wir nun nach Wolfach zurück, um von hier aus das reizende Schappachthal zu besuchen. Die Wolfach, deren Lauf wir aufwärts folgen, windet sich in unzähligen Krümmungen, wobei immer neue schöne Fels- und Waldpartien hervortreten und man in eine Reihe lieblicher Seitenthäler blickt; im Thale zeigen sich auf grünen Wiesen die schmucksten Schwarzwaldhütten, aus denen in eigenthümlicher Landestracht freundliche Bewohnerinnen mit großen blauen Augen dem schaulustigen Wanderer freundliche Grüße zusenden. In einer Windung des Thales liegen auf steiler Höhe die Trümmer der Burg Falkenstein, in welcher Herzog Ernst von Schwaben mit seinem Freunde Werner von Kyburg sich vor König Konrad II. verborgen hielt, von wo er aber endlich einen Ausfall wagte, und mit seinem Freunde im Kampf gegen Graf Mangold von Nellenburg den Tod fand. In 2½ Stunden kommen wir nach Schappach, wo der Bach gleichen Namens in die Wolfach fließt, und von da an ist es noch 2 Stunden zum Bad Rippoldsau. Dreiviertel Stunden ehe wir dieses erreichen, führt uns der Weg an einen schönen Wasserfall, der von einem in die Wolfach mündenden Nebenbache gebildet wird.

Das Gutachtal. Triberg.

Es ist uns nun in dieser Gegend noch das schöne Gutachtal zu besuchen übrig, welches wir bei Hausach rechts liegen lassen, um das Schappacher Thal zu durchwandern. Wir kommen Anfangs durch schöne Wiesengründe mit hohen bewaldeten Bergen und lieblichen Nebenthälern, und erreichen nach 1½ Stunden das Städtchen Hornberg, das mit der Ruine seines alten Schlosses malerisch zwischen steilen Bergen liegt. Von Hornberg nach Triberg braucht man 2 Stunden, es führen zwei Wege dahin, eine weitere Straße über die Sommerau und das Nußbacher Thal, und eine nähere durch das sogenannte Niederwasserthal, wo sich die Gutach durch wilde Felsenmassen in vielen kleinen Wasserfällen Bahn bricht und sich die großartigste Schwarzwalddatur darstellt.

Triberg ist ein kleines Städtchen von kaum zwölfhundert Einwohnern; es bietet an sich keine Merkwürdigkeit dar, als daß es zu den Landstädtchen Schwabens gehört, die von Zeit zu Zeit mit einer Feuersbrunst heimgesucht

zu werden vom Gesichte bestimmt scheinen; denn im J. 1525 wurde es sammt seinem Schlosse von den rebellischen Bauern verbrannt; im J. 1642 zerführten die eigenen Bewohner Triberg die den Herrn dieses Namens angehörende Ritterburg in einem Aufruhr und warfen Feuerbrände darein; im J. 1826 endlich ist das ganze Städtchen durch Nachlässigkeit in Brand gerathen und ganz in den Flammen aufgegangen, so daß aus dieser finstern Gegend jetzt ein neuer Ort mit heitern Gebäuden aufgestiegen ist. Gute Gasthöfe sind die Krone und der Löwe. Die Stadt liegt in einer engen kaum hundert Morgen messenden Bergschlucht, etwa zweihundert Schuh tiefer als die drei dieselbe nicht besonders malerisch umschließenden Bergrücken, und doch liegt sie noch höher als der höchste Gipfel des Kaiserstuhls am Rheine. Die neue Anlage des Städtchens ist so berechnet, daß hinter der breiten Hauptstraße der Wasserfall herniederwällt und die Bergschlucht emporsteigt.

Denn in nächster Nähe haben hier die Naturgeister ihren Sitz aufgeschlagen; in einer von ferne kaum bemerkbaren Bergschlucht spielen auf dem stürzenden Fallbach, der vom westlichen Rücken des Bergkessels herabstößt, die Wassergeister auf ihrer gewaltigen Orgel, während auf nordwestlicher Seite an der Felsenecke der Gebirgskluft, wo der enge Fußpfad an der rauschenden Schonaach hinaufführt, die Luftgeister auf der tannenbesaiteten Aeolsharfe des Waldes mit ihren seufzenden Hauchen das Rauschen des strömenden Waldbaches begleiten. In mancher stürmischen Nacht kann der Wanderer diesen natürlichen Aeolsgesang unter den hohen Tannen belauschen. Vielleicht war es hier, wo der frühvollendete Schenkendorf seine feierliche Hymne auf den Schwarzwald gesungen hat. Wenigstens läßt sich hier der Ton vernehmen, von welchem er so begeistert singt, die uralten Säulen des Waldes antedend:

Guch Bäume hat kein Mensch gestreut,
Guch säte Gottes Hand;
Ihr alten hohen Tannen seid
Mir meines Gottes Pfand.

Durch eure schlanken Wipfel geht
Sein wunderbarer Gang,
In euren grünen Zweigen weht
Ein schauervoller Klang.

Das ist ein ferner Liebeston,
Er klingt wohl tausend Jahr,
Von Geistern, deren Zeit entschlohn
Und deren Burg hier war.

Wie schaurig hier und wie allein
Im höchsten schwarzen Wald!
Nicht fern kann hier die Wohnung sein
Der seligsten Gestalt,

Der Freiheit, die mein Herz gewann,
Der süßen Heldenbraut,
Der ich, ein liebentbrannter Mann,
Für ewig mich vertraut.

Der Mund des Volkes hat eine andere Deutung für die Lieder dieser Naturharfe. Zum ersten Mal hörten den ungewöhnlichen Klang in den Tannenwipfeln zu Ende des 17ten Jahrhunderts einige auf den nahen Schönwälder

und schonacher Höhen stationirte Soldaten eines kaiserlichen Regiments. Ihr frommer Aberglaube ließ sie übernatürliche Wirkungen ahnen. Bald fanden sie auch am höchsten und schönsten Tannenbaum bei einer lautern Felsenquelle ein aus Lindenholz geschnitztes Marienbild, das Jesuskind im Arme haltend, angeheftet. Ein Bürger von Triberg, mit Namen Friedrich Schwab, hatte das Bildchen als Weihgeschenk für seine an der Quelle des Felsens erlangte Genesung im Jahre 1680 an diesen Tannenbaum angeheftet. Die Soldaten, die in jenem Gesange der natürlichen Windharfe die Hulldigung der Engel hörten, der Mutter des Heilandes dargebracht, ließen dem Bild eine blecherne Kapsel verfertigen und diese mit der Inschrift schmücken: *Sancta Maria, patrona militum, ora pro nobis.* Dazu fügten sie eine Opferbüchse, die bald so reich wurde, daß vom Ertrag eine freilich vergängliche und vergangene Kapelle aus Bretern gezimmert werden konnte.

Dichterohr vernimmt diesen Gesang nicht bloß an der Felsenecke bei Triberg. Von demselben Engelsklang im Walde hat Alphons von Lamartine in seinem Jocelyn auf seiner eigenen Dichterharfe die sanften Laute nachhallen lassen, die hier ihre passende Stelle finden.

Ihr Tannen, Wohlklang voll! Ihr Harfen in dem Wald,
 Drauf jeder Himmelswind die eigne Stimme halt,
 Ihr seid das Saitenspiel, wo Alles weint und singet,
 In tausend Echo's sich Natur mit Lust verschlinget;
 Kein Menschenseufzer ist, der nicht mit süßem Hall
 In einem Aetherhauch fänd' einen Wiederschall.
 Ihr heil'gen Bäume wißt, was Gott uns zubeschieden.
 Singt, weinet, tragt mit mir die Trauer wie den Frieden!
 Gott aber weiß allein, ob euer süßer Klang
 Sei Weinen über uns, sei froher Lobgesang!

Wir kehren jetzt zum Gegenstande des vorliegenden Bildes, dem triberger Wasserfalle, zurück. Dieser Fallbach verleiht der nächsten Umgebung einen sehr romantischen schweizerischen Anstrich, wo sich im verjüngten Maßstabe vieles Malerische vereinigt: Felsengruppen, sanftere Wiesensluren im Hintergrunde, kahle Berghöhen, Partien schattiger Schwarztannen, an welche sich einfache Holzhütten und Bauernhöfe anlehnen, in deren Umzäunungen die Heerden, Kühe und Ziegen, von strohflechtenden Hirtenknaben oder Mädchen geleitet, bergan und ab gleiten. Der Fall stürzt sich in der engsten Schlucht in neun bis zehn Absätzen herunter, die jedoch nicht wie beim Reichenbach des berner Oberlandes durch horizontale Strömungen des Wassers von einander getrennt sind, sondern, dem Gleißbache bei Brienz ähnlicher, zusammen doch wieder nur ein einziges wallendes Wasserband ausmachen, dessen Mitte — fast wie jener — durch einen betretbaren Steg durchschnitten ist. Die mächtigsten Tannen steigen zu beiden Seiten wie die Pfosten eines Portals empor,

als dessen einfüge zerfallene Wölbung ein gewaltiger Felsblock mitten im Wasserschaum auf dem Boden liegt.

Die Hölle.

Von Triberg fördert uns ein Gebirgsweg südwestlich in das von Südosten nach Nordwesten streichende Felsthal, das von seiner furchtbaren, selbst im rauhesten Schwarzwald unerwarteten Wildheit den Namen Höllenthal davongetragen hat. Dieser Weg, der zunächst nach den Dörfern Schönenwald und Furtwangen führt, geht am Scheitel der triberger Wasserfälle vorbei, welcher dadurch höchst interessant ist, daß das Bergflüßchen Guttach hier völlig verschwindet und sich unter einer Masse, ja, man könnte sagen, einem horizontalen Mauerwerk jener rundgewaschenen Felsblöcke verbirgt, welche in dieser Höhe, auf diesen Gipfeln der Gebirge ein wahres Räthsel sind. Unter dieser Steinbede hört man das Rauschen des Waldstromes. „Hier muß einmal das Meer gewesen sein,“ sagte unser Führer trocken und gläubig, und der Anblick widersprach seiner Behauptung nicht. Auch ist der Wasserreichtum auf dieser Gebirgshöhe sehr groß; Felder und Wiesen vertrocknen im heißesten Sommer nie ganz, und wenn in unsern fruchtbaren Ebenen und Tiesen die letzteren in heißen Jahrgängen afrikanischen Steppen gleichen, labte sich das Auge dieser Gebirgsbewohner an unverwelklichem Grün. Schönenwald und Furtwangen liegen in solchen bewässerten Thälern, deren Höhen mit Tannenwäldern bekränzt sind. Die Gegend ist hier an sich nicht malerisch, namentlich hört alles Felswesen auf, das der untern Gegend zwischen Hornberg und Triberg den Namen der kleinen Hölle verdient hatte; doch erhalten die einsörmigeren Tiesen und Hochflächen einen eigenthümlichen Reiz durch die zum Theil abenteuerlich schweizerische Bauart der Häuser und Höfe, die anmuthig zerstreut umherliegen und bei denen die verschiedensten häuslichen und landwirthschaftlichen Zwecke vielmehr im Relief und in ihren ungekünstelten Forderungen erscheinen als bei uns im überkultivirten Lande. Ihr Anblick gewährt den mannichfaltigen Wechsel und die Unterhaltung, ja selbst hier und da den malerischen Reiz, den die Gegend selbst den Blicken des Wanderers versagt. Eine starke Bevölkerung in mannichfaltigen Nationalkrachten belebt diese zerstreuten Gehöfte, doch ist gerade die Kleidung der Weiber, obwohl charakteristisch, keineswegs schön zu nennen. Nur der Kopf, den der weiße oder auch grollgelb gefärbte Schwarzwälderstrohhut von männlicher Form noch über der Haube deckt, hat einen der rothen Wangen und blauen hellen Augen würdigen Schmuck. Das schwarze manchesterne Leibchen ist allzukurz und knapp, nach hinten nicht einmal zu der kurzen Taille herabreichend. Der dunkle Faltenrock breitet sich nach unten im Dreieck unter vielen Falten aus und entfernt sich gänzlich von der Form des menschlichen Körpers, so daß die

schmuckten Mädchen zu einer Mißgestalt abgestumpfter wandelnder Regel werden und besonders von hinten gesehen recht abschreckend sind. Die Farbenzusammenstellung jedoch: schwarzmanchesterne Spencer, unter diesen rothe Nieder, dunkle Röcke und blaue oder rothe Strümpfe, hat etwas sehr Gefälliges. Die einsamen Orte Schönenwald und Guttenbach, über welche der Weg führt, haben alte Kirchen mit Hof und Hofthor umgeben, durch welches die vergoldeten Kirchhofkreuze hell herausblicken. Furtwangen aber ist ein stattliches sehr lebendiges Uhrmacherdorf im ausgesprochensten Schwarzwalddarakter.

Die eben genannten Orte, sowie das benachbarte Böhrenbach, Triberg, dann Billingen, Neustadt und Kenzkirch sind die Hauptsitze der berühmten Schwarzwälderuhrenfabrikation. Hier werden nicht nur die bekannten hölzernen Wanduhren gefertigt, sondern auch kunstreiche Spieluhren und in dieses Fach einschlagende musikalische Kunstwerke von bedeutendem Werth. Einzelne davon wurden schon mit 18,000, ja sogar mit 30,000 Gulden bezahlt. Der Anfang dieser Industrie datirt sich von einer hölzernen Stundenuhr, die ein Glasändler gegen Ende des 17ten Jahrhunderts aus der Fremde mitbrachte. Das Kunstwerk wurde von Mehren nachgeahmt, und in der Mitte des 18ten Jahrhunderts war die Uhrenfabrikation schon in schönstem Flor. Sie wurde durch einzelne Meister, die in England und Frankreich ihre Kenntnisse erweitert hatten, sehr vervollkommen und weiter ausgedehnt. Der Verkauf ging nicht nur durch einen großen Theil von Deutschland, sondern besonders auch nach Frankreich und durch ganz Europa und Nordamerika. In neuerer Zeit kam der Handel in Abnahme, besonders durch Einfuhrverbote in Frankreich, und weil auch die Spieluhren, mit denen früher viel Luxus getrieben wurde, aus der Mode kamen. Um ihm wieder aufzuhelfen, ist vor einigen Jahren von der Regierung eine Commission bestellt worden, welche sich die Vervollkommnung der dortigen Uhrenfabrikation und besonders ihre Ausdehnung auf Taschenuhren zur Aufgabe macht. Es ist zu diesem Behuf eine eigene Uhrmacherschule in Furtwangen gegründet worden, in welcher Alt und Jung mit den neueren Fortschritten der Kunst bekannt gemacht werden soll. Man sucht mit gutem Erfolg die Arbeit immer mehr so einzurichten, wie sie in den Uhrmacherdörfern der französischen Schweiz besteht. Der Uhrmacherkunst ist in derselben Gegend seit Anfang dieses Jahrhunderts ein anderer Erwerbszweig zur Seite getreten, die feine Strohhüteerei. Schon früher wurden viele Strohhüte grober Art hier gefertigt, seit dem J. 1804 gelang es aber dem Obervogt Huber in Triberg, die Kunst des feinen Strohgeflechtes einzuführen, und es werden jetzt Hüte von der geringsten Sorte bis zum Preis von 200 fl. gefertigt.

Bei Furtwangen verläßt der Wanderer zur Höhe die Straße und schlägt sich rechts durch immer steiler werdende Waldgegenden an der „kalten Gerberge“ (einer in Schwaben sehr häufig vorkommenden Benennung) vorbei, welche eine Wasserscheide zwischen dem Rhein und der Donau bildet, nachdem er kurz



THE NEW YORK
PUBLIC LIBRARY

TILDEN, LENOX AND
TILDEN FOUNDATIONS

zuvor die der Ringig und somit dem Rheine zufließende Guttach verlassen und über den einen der Donauzuflüsse oder vielmehr der Donauquellen, die Breg, gegangen war. Sein Weg führt ihn jetzt zwischen zwei Seitenthälern hindurch; von der linken Seite her winkt ihm in ziemlich freundlicher Lage das Pfarrdorf Urach (wohl von jener Altstadt und Weste zu unterscheiden); rechts schaut aus wilderer Thalumgebung Neukirchen heraus; vom höchsten Berggrücken öffnet sich ihm die Aussicht auf die gestreckten Schwarzwaldhöhen, welche das Rheinthal begrenzen, namentlich auf den Rücken des Feldberges, den schon im Augustmonat jedes Unwetter mit Schnee bedeckt. Selbst die ganze Umgegend kann mitten im Sommer bei besonders ungünstiger Witterung unter Schnee gelegt werden. Nachdem wir auf diesen Höhen in großer Einsamkeit dahingepilgert, thut sich uns endlich am südlichen Abhang ein weites nicht steil und hoch eingeschlossenes Wiesenthal mit der Dorfschaft Langenordnach auf, deren vereinzelt stehende Häuser das ganze weite Thal ausfüllen. Dann geht es durch fruchtbare Gelände immer abwärts dem Höllenthal zu. Neustadt, das wie Triberg nach einem Brande neu aufgebaut ist, bleibt links liegen und unversehens ist man auf der breiten Straße, die zur Hölle führt, und wo der schwarze Dämon dieses Passes, der übrigens ein unschuldiger Waldgeist ist, von Viertelstunde zu Viertelstunde ein einladendes Wirthshaus hingenzaubert hat. Das erste und beste führt einen Stern im Schilde und ist noch eine Stunde vom Eingang in das eigentliche Höllenthal und von seinem steilsten Abhang entfernt.

Die Ankunft bei den Felsen selbst bildet einen um so überraschenderen Moment, je weniger die letzte Strecke, die noch zurückzulegen ist, den Reisenden auf sie vorbereitet. Das Thal ist nämlich auf diesem ganzen Wege breit genug, um rechts und links von der bequemen Straße jene gewohnten Uebergänge vom Thale zu den Bergen zu gestatten, jene Unebenheiten und Wellenlinien, die der Blick durchlaufen kann, ohne unmittelbar auf den Bergwänden aufzuprallen. Plötzlich aber, nachdem man vom zweiten Wirthshause, welches zugleich das Posthaus ist, eine starke Viertelstunde die steiler werdende Bergstraße bis zum Thale hinab verfolgt hat, rücken die Berge ganz nahe zusammen, und ehe man es sich versteht, findet man sich von den ungeheuersten, bald hervorspringenden, bald thurmähnlich emporsteigenden, bald überhängenden Felsenmassen umringt, eingeschlossen und fast bedroht. Bei jedem Schritte, den der Wanderer thut, treten ihm neue Felsenkolosse entgegen; der Vorschritt scheint ihm abgeschnitten, und blickt er wie zagend hinter sich, so ist auch hier die eben noch offene Straße durch wie plötzlich hervorgesprungene Steinblöcke gesperrt. Nur der Wald wuchert furchtlos unter diesen versteinerten Riesen; sein lustigstes Grün bekleidet ihre Wände und überkleidet sie oft, und seine kühnsten Stämme scheinen eben erst die höchsten Gipfel der Felsen erklettert zu haben und blicken triumphirend in die Tiefe hinab. Hier und da bildet das bemoooste Gestein die thurmhohe Wand der Straße und der Wandelnde sucht

vergebend den Himmel über sich. Ihm zur linken Seite rauscht ein schäumen-der Bach, der sich mit der Straße durch die Felsengassen windet und in der Ebene von andern Bergwässern verstärkt die meergrüne Treisam bilden wird. Der kühnste Fels, den unser Bild zeigt, heißt der Hirschenprung. Die Sage von einem Wilde, das ein kühner Sprung von Fels zu Felsen rettete, während der nacheilende Jäger von der Tiefe verschlungen ward, knüpft sich an denselben.

Die Vergleichung des Höllenpasses mit dem berühmten Münstertal in der Schweiz liegt sehr nahe. Der Verfasser dieser Zeilen, der binnen sechs Tagen beide Thäler durchmustert hat, glaubt, daß der erstere, was das Großartige und besonders das Pittoreske unserer Felsenpartie betrifft, keine Vergleichung mit den Wundern jenes Schweizertales zu scheuen habe, nur daß dort sich durch mehre Stunden fortsetzt, was hier eine Viertelstunde dauert. Wilder, zerreißen-der, zermalmender ist es allerdings dort in der großen Werkstätte der Natur zugegangen. Die Wasser der Sündfluth scheinen die Stirnen der höchsten Felsengipfel mit ihren Wirbeln ausgehöhlt zu haben, während höhlenartige Grotten ihre Füße spalten; in felsameren Gestalten treten dort die Felsenkoulissen reihenweise aus den grünen häufig walblofen Bergwänden hervor; und die zischende Schlange der Wild windet sich unzufrieden und zornig durch die finstern Abgründe. Hier im Höllenthal trägt Alles einen ruhigen, aber auch erhabeneren Charakter; die Natur scheint selbst im Kampf ihre Ruhe und Würde nicht vergessen zu haben. Ein entschiedener Vorzug des Höllenthals endlich ist die herrliche Vegetation der Wälder, mit welchen der Jura im Münstertale sich nicht zu messen vermag.

Dem staunenden Wanderer dauert freilich bei uns diese erhabene Naturscene nur allzukurz. Kaum hat er, wenn ihn Bewunderung nicht länger fesselt, fünfzehn Minuten vom Eingang in die Höllenpforte zurückgelegt, so öffnet sich auch schon wieder eben so unerwartet ihr Ausgang. Ein malerischer Fels, welchen die ganz zerfallenen Trümmer der uralten Burg Falkenstein krönen, schließt die grandiosen Felsenpartien. Von ihr erzählt eine geschichtliche Sage; die des schauerlichen Bergspaltes, dessen letzter Vorposten sie ist, vollkommen würdig erscheint, und von der sich der Berichterstatter, der sie aus dem Munde des Volks vernommen hat, nur so viel erinnert, daß von wilden Rittern hier ein gefangener Knecht unmenzlich über die Binnen gestürzt worden. In der neuen Zeit ist der Höllenpaß durch den Rückzug der Franzosen im Jahre 1796 bekannt geworden.

Nach den letzten Felsengruppen zeigt die Natur noch mitten im Thale ein anderes Angesicht. Bald erscheinen jetzt wieder Wirths- und Bauernhäuser, die Berge treten noch, während der Weg abwärts führt, immer weiter zurück und wie weggehauht sind die Felsen. Fruchtbarkeit drängt sich in das offene Thal hinein, die Reben erscheinen wieder in Ranken an den Hütten und bald auf den freien Hügeln; endlich breitet sich, von einem weiten Munde entfernt



Grav. Le Roux

1-2 v. L. Meyer.

Этот рисунок изображает вид на город.

THE NEW YORK
PUBLIC LIBRARY

ASTOR, LENOX AND
TILDEN FOUNDATIONS

terer Gebirge rings eingeschlossen, der heitere Grund aus, dem die Phantasie des Volks den vielleicht allzu schmeichelhaften Namen des Himmelreichs verliehen hat. In zerstreuten schmucken Häusern zieht sich das Dorf, das ebenfalls diesen Namen führt, die Heerstraße entlang; lustig rauscht die Treisam der Straße bald näher, bald ferner; links schaut aus üppigem Baumgrün das heitere Dorf Kirchzarten mit Thurm und Häusern hervor; bald nimmt uns Zarten, das alte römische Tarodurum, auf, dann das Dörfchen Ebnat; bis her durch den Schloßberg verdeckt, verkündigt endlich der himmelanstiegende Münster die Hauptstadt des schönen Breisgaues, Freiburg, und ihr mittelalterliches Thor verspricht dem Wanderer nach den Schauern der Hölle und dem Sonnenschein des Himmelreichs sanfte Ruhe und friedlichen Schatten.

Freiburg im Breisgau.

Der Breisgau, dieser neun Meilen lange, in größter Ausdehnung sieben Meilen breite Landstrich, einst eine eigene Grafschaft, ist reich an hohen Kettenbergen, vielen Felsen, auch fruchtbaren mit Wein gekrönten Hügeln, die sich in ihrer letzten Abdachung in die reizende Rheinebene verlieren. Unter den Bergen des Breisgaues überschaut der Feldberg, der höchste Berg unsers deutschen Vaterlandes, an Höhe wie an Pracht der Aussicht dem Rigi der Schweiz wenig nachstehend, die waldigen Wellen des Schwarzwaldes, über welche er wie ein Ararat hervortragt. Nächst dem Feldberg zeichnen sich der Kandelberg, der Blauen und der Belchen aus, lauter köstliche Punkte für Ausflüchten. Zwischen allen diesen Bergen sind tiefe Thäler voll der ernstesten Reize; das gefeiertste unter ihnen Heßels Wiesenthal; die andern durch die Treisam, die Glotter, die Alb, die Elz gebildet, Alle das Gebirge in den verschiedensten Richtungen durchziehend. Auch drei Seen hat der Breisgau aufzuweisen, den Feldsee, den Titisee und den Schluchsee. Natur, Häuserbau, Sprache und Sitte der Bewohner mahnt hier allenthalben an die benachbarte Schweiz.

Die Stadt Freiburg hat eine der prachtvollsten Lagen unter den Städten Deutschlands, die sich im Wilde nicht ausdrücken und überschauen läßt. Aber der Reisende mag von Wien oder Dresden, von Heidelberg oder vom Bade Baden kommen, satt von Bewunderung und ungläubig gegen Weiteres: hier wird er von Neuem seine Augen aufthun, und, wenn ihn ein blauer Himmel und die schönste Jahreszeit — Spätfrühling oder Herbst — begünstigt, sich an Nähe und Ferne nicht satt sehen können. Der Münster von Freiburg entschädigt für Burgruinen, Paläste oder andern Schmuck der Gegend von Menschenhänden. Die schöne protestantische Kirche, aus dem ehmaligen Kloster Thennenbach vor 20 Jahren hierher verpflanzt, würde ohne den Münster eine stattliche Zierde des Thales sein, bleibt aber so in bescheidener Unterordnung.

Freiburg liegt fast in der Mitte des Breisganes, dessen Hauptstadt es ist, dicht am Fuße der Schwarzwäldergebirgskette, die hinter ihren Mauern emporsteigt. Ihr zunächst erhebt sich der Schloßberg, von allen Seiten in frisches Rebgrün gekleidet, aus dem hier und da dunkle Trümmer der Vergangenheit hervorblicken; an ihn schließt sich der freundliche Johannisberg und beide weit überschauend der Roskopf. Gegenüber beherrschen der Schönberg, Ribfels, Schauinsland, und tiefer hinein der Belchen und der Feldberg, die obere Gegend.

Zwischen diesen Bergreihen rauscht aus dem Thale von Kirchzarten die Kreisam herab, links am Saume der Stadt vorüber. Hier ist einer der Hauptpässe des Schwarzwaldes, der sich durch das genannte Thal, das Himmelreich und die Schluchten des Höllenthales hinaufzieht und zum benachbarten eigentlichen Schwabenlande den Zugang öffnet.

Vor der Stadt aber entwickelt sich in einer Ausdehnung von mehren Stunden eine ungemein fruchtbare und bevölkerte Fläche, ähnlich einem ununterbrochenen lieblich wechselnden Garten, längs dem Ufer des Rheines, noch vor diesem aber begränzt durch das waldgekrönte Nebengebirge des für Botaniker und Mineralogen so merkwürdigen Kaiserstuhls, über welchem in dunkler Ferne die Häupter der Vogesen emporragen.

An diese Orientirung, die wir fast wörtlich von dem trefflichen Geschichtsschreiber und Topographen Freiburgs entlehnen, dessen Werke hier unser Leitstern sind *), schließt sich die begeisterte Schilderung des Dichters, der hier im Jahre 1814 in der Morgenröthe der deutschen Freiheit, ohne Ahnung der Gewitter, die eine zu stehende Sonne zusammen ziehen sollte und die er nicht erlebt hat, voll Jugend und Hoffnung sang **).

Wie fröhlich hier im reichen Thal
Die lieben Bäume stehn,
Gereift an Gottes milbem Strahl,
Geschützt von jenen Höh'n.

Ihr Kirchen und ihr Kästen sollt
Noch manches Jahr gedeih'n,
Auch du, Gutedel, fließend Gold,
Auch du, Markgrafenwein.

Doch höher, immer höher zieht,
Zum Walde zieht mich's hin,
Dort nach dem dunkeln Gipfel sieht
Mein liebetrunkner Sinn.

O Treisam, süßer Aufenthalt,
O Freiburg, schöner Ort,
Mich ziehet nach dem höchsten Wald
Die höchste Sehnsucht fort.

Nicht schrecket mich im Höllenthor
Der graue Felsenrieg,
Weit über Land und Fels empor
Zum Gipfel geht mein Weg.

Du mit dem weißen Wälderhut
Und mit dem schwarzen Band,
O Mägdelein, sittig, schön und gut,
Grüß' mir das deutsche Land!

*) Freiburg im Breisgau mit seinen Umgebungen, von Heinrich Schreiber. Freiburg, Herder. 3te Aufl. 1840. — Der Münster von Freiburg, von demselben. 2te Aufl. Ebendasselbst. 1829.

***) Der „Schwarzwald“, von Max von Schenkendorf.

Ich muß hinauf zum schwarzen Wald,
So liebend und allein,
Dort soll fortan mein Aufenthalt
Und meine Kirche sein! —

Die erste Richtung dieser dichten Urwälder, die sich bis tief in's Thal und in die Ebene erstreckten, verdankte das Land den Römern, welche den wichtigen Engpaß, wo die Reissam aus den Bergen tritt, aufs Sorgfältigste besetzt hielten. Ihr Larodurum lag unfern von Freiburg wahrscheinlich oberhalb des Dorfes Barten, wo eine quer das Thal durchlaufende Verschanzung „der Heidengraben“ mit steilen Abhängen und darunter hinrauschenden Waldbächen die Niederlassung gegen die wilden Gebirgsalemannen vertheidigen half. Auch auf dem Schlosse von Freiburg mag eine römische Warte gestanden haben, welche das nahe Larodurum mit dem fernen mons briscanus (Dreisack) verband und von der noch zahlreiche Bruchstücke roher Mosaik zeugen, die vor etwa fünfzehn Jahren hier gefunden worden sind.

Die Stelle, wo Freiburg steht, war indessen noch zu Anfang des eilften Säkulums, wie aus einer Urkunde erhellt, mit Walde bedeckt. Erst zu Ende dieses Jahrhunderts sollen Jäger, Fischer und um der reichen Erzgruben willen, die bis auf die neueste Zeit in den umliegenden Bergen bearbeitet werden, Bergleute sich in einem Dorfe hier angesiedelt, und nach einer Chronik soll ein Graf von Kyburg seinem Schwager, einem Herzoge von Zähringen, die Erlaubniß ertheilt haben, auf dem jetzigen Schloßberge von Freiburg ein Jagdhaus aufzuführen. Der eigentliche Begründer der Stadt Freiburg ist Herzog Berthold III. aus dem uralten Geschlechte der Bertilonen, die schon im 8ten Jahrhundert der Bertholdesbara ihren Namen gaben, von einem Schlosse bei Freiburg, das, am Rande des Schwarzwaldes über dem gleichnamigen Dorfe gelegen, bis 1111 sein Vater Berthold II. bewohnte, der Zähringer zubenannt. Mitten in unruhigen Zeiten gründete er hier nach dem Muster Gölns, das er als mächtige rheinische Handelsstadt persönlich kennen gelernt hatte, ein freies Gemeinwesen, eine freie Burg, der eine eigene Verfassungsurkunde bestimmte Rechte zusicherte und die er und seine Nachkommen bald, so wie im Osten des Schwarzwaldes das neu begründete Willingen, zu frühlichem Blühen brachten. Unter seinem Bruder Konrad (1122—1152) läßt die Sage den herrlichen Münsterbau beginnen, und als im Jahre 1146 der h. Bernhard, das Kreuz predigend, in diese Gegenden kam, verweilte er zwei Tage zu Freiburg und bezeichnete viele Reiche und Vornehme zur Fahrt nach Palästina mit dem Kreuze. Der letzte des Zähringerstammes, Berthold V., starb in dieser Stadt (1218) und liegt im Münster, wo noch sein riesiges Steinbild Ehrfurcht gebietet, begraben.

Sein Erbe ward zerstückelt. Die Stadt Freiburg überließ der Kaiser, der sie als vorgeblihes Reichslehen an sich gezogen hatte, dem Grafen Egon I. von Urach, dem Schwager Bertholds. Unter seinen Nachfolgern nahm die

Stadt an Kraft und Umfang zu. Zünfte treten hervor (1293) und mit ihnen erscheint der erste Bürgermeister. Aber die Grafen von Urach versanken in schwere Schuldenlast, und als die Stadt diese bezahlen sollte, geriethen Herr und Land, die Waffen in der Hand, auf Feindseligste aneinander. Graf Egon III. belagerte sie (1299) vergebens; ein kühner Fleischer erschlug ihm seinen eigenen Schwager, Konrad von Lichtenberg, den Bischof von Straßburg. Seitdem nahm Achtung und Gewalt der Grafen ab, und die Stadt wurde so mächtig, daß sich selbst die Markgrafen von Hochberg um ihr Bürgerrecht bewarben. Sie verordnete sich jetzt unter einer Schattenbestätigung der Grafen ihre Obrigkeiten selbst und erkaufte sich bald (1327) eine förmliche Freiheitsurkunde, vermöge der sie mit den bedeutendsten Städten, Fürsten und Edeln nah und fern Schutz und Truhbündnisse schloß. Handel und Gewerbe standen jetzt in voller Blüthe. Neue Straßen entstanden; begüterter Adel ließ sich in Freiburg nieder und lange behauptete die „Stube zum Ritter“ die Oberhand über die „Bürgerstube.“

Aber als Graf Friedrich im Jahre 1356 ohne männliche Erben dahinstarb, gerieth die Stadt in mancherlei Unglück, in die Acht, und endlich einem aufgedrungenen Herrn, dem Bruder des Verstorbenen, dem Grafen Egon, in die Hände. Die Stadt erwehrte sich seiner, er aber brütete mit Fürsten und Edeln im Bunde einen Ueberfall aus. Ein verwiesener Bettler, der des Herrn Anschlag in einem nahen Dorfe belauscht hatte, verrieth ihn den Bürgern und den in der Stille heranziehenden Feind empfing die Sturmglocke. „D woch“, rief er bei diesen Thönen, „heute Herr zu Freiburg und nimmermehr!“ Jetzt brachen die Bürger das Schloß ob der Stadt, eine der schönsten Festen Deutschlands, zogen siegestrunken vor die Burg zum Weiher bei Emmendingen und gewannen auch diese. Aber die muthwillige Ermordung zweier Edeln zog ihnen die Feindschaft der Herrn und Städte zu, und mit dieser Hilfe zwang sie Graf Egon in einer großen Schlacht am 18. October 1366. Ueber 1000 Freiburger wurden erschlagen, bei 400 in den Rhein getrieben, wohl 400 gefangen. Doch ermannte sich die Stadt, und nach langen Unterhandlungen erkaufte sie sich durch Burg und Herrschaft Badenweiler die Befreiung von dem verhassten Grafen und unterwarf sich in Folge ihrer Bedrängniß dem Hause Habsburg, das auf diese Weise leichten Kaufes zur Perle seiner Vorlande kam.

Jetzt war Freiburgs kräftige Jugendzeit vorüber; es kränkelte an einer unerschwinglichen Schuldenlast und Sempachs Schwert fraß seine edelsten Söhne. Darüber gewannen die Bürgerlichen die Oberhand in der Stadt, die zugleich der Juden ledig wurde. Als Herzog Friedrich von Oesterreich, ihr nunmehriger Herr, zur Zeit des Concils von Konstanz dem entsetzten Pabste Johann XXIII. treu geblieben, verlor der Geächtete mit seinen übrigen Landen auch Freiburg, und die Stadt schwor am 15. Mai 1415 dem Reiche, aber schon am 10. Nov. 1427 wieder dem Herzoge. Hochverdiert machte sich

Erzherzog Albrecht VI. um Freiburg durch die Stiftung der Hochschule im J. 1456. Seine Nachfolger aber verpfändeten und verlehnten von der Stadt, was sie konnten; unter Erzherzog Siegmund kam die Stadt als Pfand an Karl den Kühnen von Burgund, der ihr einen tyrannischen Mann zum Vogte setzte. Endlich kam Siegmund, mit den Schweizern verbündet, seinen alten Landen zu Hilfe. Der böse Vogt wurde zu Breisach in einem Aufstande gefangen und nachher dort hingerichtet. Mit Jubelgesängen empfingen an Ostern die treuen Bürger zu Freiburg ihren Siegmund. „Christ ist erstanden, der Landvogt gefangen!“ sangen sie. Granfon und Murten demüthigten den racheschnaubenden Burgunder und vor seinem eigenen Nancy sank er in den Staub (1477). Seitdem entwickelten sich die Landstände zu Freiburg und dieses wurde der entschiedene Mittelpunkt des Staatslebens in den österreichischen Vorlanden.

Aber der Erzherzog war aufs Neue bereit, die Stadt an den Meistbietenden loszuschlagen. Da fand sie einen festen Anker an König Maximilian, der die Vorlande liebte und manche Abenteuer des Theuerdanks in diesen Gegenden bestanden haben soll. Ihm huldigte die Stadt am Pfingstmontage (31. Mai) 1490, und als Reichsstadt sah sie acht Jahre darauf, blühend und durch den Kaiser von ihrer Schuldenlast befreit, den herrlichen Reichstag zur Einleitung des Schweizerfriedens in ihren Mauern.

Der Bauernkrieg drohte auch Freiburgs Mauern Zerstörung. Josf Fritz, ein Flüchtling des Speyerer „Bundschuhes“, hatte sich im Jahre 1513 an die Spitze von zweitausend unter 10 Hauptleuten vertheilten Bettlern gestellt, und wollte unter einer Fahne, die das Leiden Christi zwischen Papst und Kaiser darstellte, Befreiung von den Herrn, von Zöllen und Abgaben, vom rottweiler Hofgericht, Freigebung der Wälder und Wasser, bedingte Tilgung der Schuldbriefe mit Feuer und Schwert erobern. Die Verschwörung wurde zu guter Stunde an den Markgrafen von Baden und an Freiburg verrathen, das schleunige und abschreckende Maßregeln zur Unterdrückung des Aufstands ergriff. Im spätern Verlaufe dieses Krieges wurde von einem 50,000 Mann starken Bauernhaufen das Blockhaus auf dem Schloßberge genommen und die Stadt selbst gebrandschatzt. Bald aber sagte sie den Bauern, durch Zugug verstärkt, feierlich ab und der Krieg endete aller Orten mit einer furchtbaren Treibjagd auf die Bauern, wobei jedoch Freiburg und der Umgegend das Lob ehrenvoller Mäßigung gebührt. Im Verlaufe des 16ten Jahrhunderts erholte sich die Stadt von ihren Anstrengungen, aber im folgenden sah es sich unerwartet schnell in den dreißigjährigen Krieg hineingezogen und mußte alle seine Verheerungen in vollem Maße theilen. Im December 1632 wurde es von dem schwedischen Obersten Schaffalitzki belagert. Zwei verkleidete Jesuiten bedienten das Geschütz der Stadt, die endlich in Brand gerieth, erobert und geplündert wurde. Zum zweiten Mal ergab sich das wieder geräumte Freiburg dem Herzog Bernhard von Weimar (11. April 1638) und wurde erst im Jahre

1644 von dem bairisch-kaiserlichen Feldherrn Mercy dem Feind im Sturme wieder genommen. Ruhmvoll behauptete sich dieser gegen den später sogenannten großen Condé und Turenne im Besitze der Stadt. Der westphälische Frieden gab Freiburg, während Alles rings umher an Frankreich fiel, noch Frist, aber im Herbst 1677 wurde die Stadt, deren neue Befestigungen ihr einen verderblichen Reiz gaben, von den Franzosen überfallen und nach 6 Tagen erobert. Bolle 20 Jahre, bis zum riswycker Frieden (30. Oct. 1697), blieb Freiburg, bald förmlich abgetreten, unter französischer Voimäßigkeit und wurde von Ludwig XIV. nach Vaubaus Plänen unter großer Verwüstung der Stadt zu einer Hauptfestung umgestaltet, die auf der obersten Spitze des Schloßberges das Adlerschloß (Fort de l'aigle), auf dem untern Vorsprunge das Sankt Petersschloß (Fort St. Pierre) beschützte, dessen Werke sich bis zur Stadt herabsenkten. Beide vermittelte die sehr feste Sternschanze (Fort de l'étoile) durch verdeckte Wege. Noch jetzt überschaut man mit Staunen die Ueberbleibsel dieser Schlösser, ungeheure Mauerblöcke, in Felsen angelegte Gewölbe, tiefe Brunnen, über den Bergrücken laufende Gräben und Verbindungslinien, Alles in kurzer Zeit, aber mit Verwüstung von Kirchen, Thürmen, Klöstern und Bürgerwohnungen ausgeführt. Im übrigen bestätigte Ludwig die alten Rechte und Freiheiten der Stadt; aber Freiburg verblutete durch Auswanderungen und Ludwigs Riesenwerk wurde spottweise la dernière folie de Louis XIV. genannt.

Die Zurückgabe an das Reich führte eine gehässige Reaktion gegen die Stadt und ihre Beamten herbei, und den Franken Freiburgs wurde urföndlich vorgeworfen, daß sie sich den französischen Truppen geneigter erwiesen als den Oesterreichern. Endlich, mitten unter den Drohungen des spanischen Erbfolgekrieges, erhielt die Stadt ihre alten Rechte wieder; aber am 21. September 1713 erschien das französische Heer unter Villars, 150,000 Mann stark, vor der Stadt, die nach verzweifelter Gegenwehr mit den Schlössern sich ergab, im folgenden Jahre jedoch mit dem Frieden unter ihre vorige Oberherrschaft, das Erzhaus Oesterreich, zurückkehrte. Unter diesen mannichfaltigen Kriegsjammer war Freiburg zu einer ausgebrannten Stadt mit 500 Bürgern zusammengeschrumpfen, die regelmäßig eine Besatzung von 5—6000 Mann zu beherbergen hatten. Eben erst fing ihr Wohlstand an, sich wieder zu erheben, als der polnische Thronfolgekrieg sie in den vorigen trostlosen Zustand zurückwarf. Nach Kaiser Karls VI. Tode (1740) huldigte sie Marien Theresien, wurde aber bald im blutigen Kriege mit österreichischen und darauf mit französischen Truppen überschwemmt. Der Marschall Coigny beschoß im September 1744 die Stadt mit einziger Schonung des Münsters, während der König von Frankreich selbst auf dem Lorettberge (demselben, von dem aus unser Künstler das Bild der Stadt entworfen hat) eine Nacht zubrachte und den Truppen Geschenke austheilte. Die Belagerung der 8000 Mann starken kaiserlichen Besatzung dauerte fort bis in den November und endigte mit einer Kapitulation.

Die Franzosen zerstörten jetzt die Festung, ihr eigenes Wunderwerk; die drei unbezwungenen Schlöffer wurden in große Schutthäufen verwandelt; Straßen wurden aufgerissen, die Häuser vom Pulverdampfe geschwärzt, die Dächer durchgeschlagen, die Fenstergestelle zertrümmert, die zwei- und dreifachen Gürtel von Mauern und Wällen zerrissen, der Münster selbst schwer beschädigt. Das alte Freiburg war nicht mehr zu erkennen. Seitdem verlor es seine historische Bedeutsamkeit. Es wurde nach dem aachener Frieden (1748) nicht wieder befestigt, die Trümmer seiner Veste dafür in blühende Gärten und Nebelgäbe umgeschaffen; auf dem Schloßberge selbst fing anstatt seiner Schlöffer ein Hain von anmuthigen Bäumen und Büschen zu ergrünen an.

In der Revolution erschienen im Juli 1794 die Franzosen wieder zu Freiburg, aber Moreaus Rückzug gab die Stadt den Oesterreichern zurück. Der Frieden von Campo Formio (17. Oct. 1798) warf die arme deutsche Stadt dem Herzog von Modena als Entschädigung zu, aber der Frieden von Pressburg führte einen erwünschten Regentenwechsel herbei. Dem würdigen Nachkommen seiner ältesten geliebten Fürsten, der Herzöge von Jähringen, dem Großherzog Karl Friedrich von Baden öffnete Freiburg am 30. Juni 1806 Thore und Herzen. Große Ereignisse gingen seitdem an Freiburg vorüber, aber es blieb bei seinem alten Regentenhause.

Im April 1848 fand hier der bekannte Freischaarenkampf statt, wo Freiburg vom babilonischen und nassauischen Militär im Sturm genommen wurde.

Von ihrem Alterthume besigt die verjüngte kleine Stadt jetzt nur noch ihr Gebirge, ihre Hochschule und ihren Münster. Wir verweilen bei diesem letztern, wie unser Auge, dem Bilde der Stadt zugekehrt, auf diesem ätherischen Kolosse ausruht.

Der Münster, durchaus von rothem Sandstein aufgeführt, ist in der gewohnten Kreuzform angelegt und wie alle christlichen Tempel von Abend gegen Morgen gerichtet. Der Thurm erhebt sich an der Abendseite in gleicher Breite mit dem Mittelschiffe, dem er zum vordern Strebepfeiler dient. Durch ihn führt der Haupteingang zur Kirche. Zwei Nebenschiffe treten aus dem Hauptschiffe zu beiden Seiten und von gleicher Weite hervor. Niedriger als das Hauptschiff, höher als die Nebenschiffe, folgt sodann der Querbau, an dessen Rückseite gegen Osten sich kleinere Thürme erheben. An ihnen reiht sich der Chor, nicht breiter, aber beträchtlich höher als das Hauptschiff, von einem Kreuzgang und einer Kapellenreihe umgeben. Von diesen verschiedenen Theilen stellt der Querbau mit den „Hahnenthürmchen“ als ältester Theil der Kirche den byzantinischen Stil in seiner Auflösung und seinem Uebergang in den deutschen Stil dar, weiter vorwärts im Langhause nur noch an den Bogenstellungen, womit die Wände der Seitenschiffe bekleidet sind, und einigen Säulenknäufen sichtbar; das Ganze stellt die deutsche Baukunst in ihrem ersten Erwachen und ihrer raschen Ausbildung dar. Aus gleicher Zeit und in gleichem Stil ist der Thurm selbst bis zur obern Hälfte und zur Pyramide, die Schwaben.

beide reich und köstlicher als die großen und einfachen, wiewohl würdig geschmückten Wäffen der untern Hälfte, die höchste Höhe der altdeutschen Kunst bezeichnen. Der älteste Theil der Kirche dürfte von Herzog Konrad von Böhren (reg. von 1122—1152) herrühren, das Langhaus unter Graf Konrad von Freiburg (reg. von 1236—1272) neben dem alten Chor vollendet worden sein. Um Jahrhunderte weiter vorgerückt zeigt sich die deutsche Kunst am jetzigen Chor, der an die Stelle jenes älteren (1354—1513) aufgeführt worden. Hier erregen die künstlicheren Gewölbe, die kühnen weitgespannten Bogen, der köstlichere Bilderschmuck auf Strebepfeilern und über Thüren, endlich die phantasiericheren Ausschmückungen der Fensterbogen unsere Bewunderung, aber die feierliche Größe der Anordnung und die ernste wohlthätige Harmonie der ältern Kunst wird vermisst. Gleichzeitig mit dem Chor scheinen die obern Stochwerke der beiden Hahenthürmchen zu sein.

Das Ganze zusammen macht dennoch den Eindruck eines in sich Vollendeten; Plan und Kräfte wirkten bei dem freiburger Münster mehr als irgendwo im Einklang und schufen ein Werk, das unter die ersten Stücken des deutschen Vaterlandes zu rechnen ist.

Was die Einzelheiten betrifft, so nimmt zuvörderst der untere Theil des Thurmes unsere Aufmerksamkeit in Anspruch. Sein Viereck, dessen Stülpfeiler weit hervortreten, bildet einen Vorplatz, in welchem einst öffentlich Gericht gehalten wurde, was mehre Zeichen und Inschriften an den Wänden andeuten. In der vordern Thurmmauer befindet sich das äußere säulenreiche Portal, das bis zur Spitze seines Bogens offen ist und in seiner Stiebelverdachung eine Vertiefung mit schönen Hochbildern hat. Eine mit dem reichsten Bilderschmucke versehene Vorhalle zieht sich von hier aus nach dem innern Hauptportale. Seine Seiten sind mit dichtgebrängten Stäben bekleidet und in vier im Spitzbogen zulaufende Höhlungen getheilt, welche mit Bildern verschiedener Größe ausgefüllt sind. Auch die durch einen Mittelpfeiler in zwei Theile geschiedene Thür ist vom Gesimse bis zur Bogenspitze ganz mit Bildwerk bedeckt. Ueber der Dachhöhe des Mittelschiffes wird die viereckige Form des Thurmes durch eine vortrefflich konstruirte zwölfeckige Galerie in ein Achteck umgebildet. Vier große spitzige Winkel, welche über den rechten Winkel des untern Gebäudes hervorspringen und durch ihren Anschluß an den Thurm zu gleichschenkligen Dreiecken werden, lassen die frühere Form des Vierecks vorherrschend bleiben; dabei wird auch das Achteck nicht aus den Augen verloren; denn jene vier spitzwinkligen Vorsprünge dürfen als die Strebepfeiler des mittleren Thurmes genommen werden, ohne welche das Achteck seine volle Reinheit haben würde.

Von der untern Galerie führt eine Wendeltreppe von 56 Stufen auf die Plattform, den schönsten Standpunkt auf dem ganzen Thurm. Acht kolossale Fensterräume öffnen in hohem und reichem Spitzbogen die Wände des völlig ausgebildeten Achtecks und auf den schmalen Pfeilern zwischen diesen

Bogen ruht die hochgethürmte gleichfalls in ihren acht Seiten kühn durchbrochene Pyramide; man findet sich in einem Tempel voll wunderherrlicher Kunst, und doch geben diese Wände und dieses Dach die Aussicht nach dem Himmel und nach der entzückenden Ferne fast ganz frei. Die Fensterbogen sind zweimal durchschnitten und oberhalb reich verziert. Hohe Giebel mit geschmückten Feldern krönen sie und bis zu ihrem Scheitel steigen an vier Seiten die zarten Schlussäulchen der mit der untern Galerie hervortretenden vier spitzigen Vorsprünge herauf. Von der Plattform führen 70 weitere Stufen zur obern Galerie. Die Pyramide hat hier an ihrem Fuße einen Umfang von 120 Schuh. Ihre weitgeöffneten Rosen sind mannigfaltig und wechseln auf gefällige Weise. Ausführung und Dimensionen sind in dieser höchsten Region des Thurmes weise und glücklich auf die Ferne berechnet.

Der an den Strebepfeilern angebrachte Wunderschmuck hat zum großen Theile historische Bedeutung; man glaubt vier Grafen von Freiburg, mehre Herzöge von Böhmingen, die Grafen von Urach und Kyburg mit ihren Gemahlinnen zu erkennen.

Die ganze Höhe des Thurmes wird zu 513 Werkschuh oder 355 pariser Fuß, nach einer andern Berechnung zu 385 Fuß 10 Zoll rhein. Maßes angeschlagen.

Das Langhaus der Kirche besteht aus einem Mittelschiffe und zwei Absseiten. Die Wände des ersteren werden auf jeder Seite von sechs freistehenden Pfeilern und je einem Wandpfeiler getragen: gegen die Absseiten ist es durch tiefer gespannte, gegen Duerbau und Chor durch einen hoch geschwungenen Bogen geöffnet, 140 Fuß rhein. lang, 35 breit; die Breite jeder Absseite beträgt 16 Fuß. Die Pfeiler sind mit Standbildern von Engeln und Aposteln geschmückt. Die 6 Fuß dicken Mauern haben an den innern Wänden im Kleblatt geschlossene Bogenreihen; die Knäuse der darunter freistehenden kleinen Säulen umfassen eine ganze Pflanzenwelt. Unter den Fenstern sind am Mittelschiffe und an den Absseiten durchbrochene Galerien angebracht. Die Gewölbe sind einfache deutsche Kreuzgewölbe; die Höhe des mittlern beträgt 82 Fuß. Von außen stützen sechs Strebepfeiler das Langhaus und senden, nachdem sie das Dach der Seitenschiffe weit überstiegen haben, hochgespannte, größtentheils durchbrochene, auf ihrem Rücken mit Blumen bekleidete Bogen nach dem Mittelschiffe herauf. Die Strebepfeiler enden sich in schmale Giebelhäuser, an deren Schlusse nach hinten hohe schlanke Thürmchen aufsteigen. Sehr auffallend ist es, daß sich in der rechten oder süblichen Seite des Langhauses ein weit heiterer Geist und eine üppigere Kunstblüthe ausspricht als in der gegenüberliegenden nördlichen. Die erstere ist mit weit mehr Bildern geschmückt, die Laubverzierungen sind gedrängter und mannigfaltiger, die Giebel mit Schmuck bedeckt, ihre Thürmchen in zahllose Blumenäulchen gespalten; ganze Gruppen von Thürmgestalten drängen sich in kühner Verbindung zusammen. In gleichem Verhältnisse erscheinen auch die Fenster der verschie-

denen Theile, deren zusammen die Schiffe allein 26 zählen. Von später Ausführung, wiewohl gewiß früh beabsichtigt, sind die durchbrochenen schmuckvollen Galerien, die sich an den Dächern des Mittelschiffes und der Abseiten fortziehen und die schmalen Gänge schützen, die daran herumführen. Noch hat dieser Theil der Kirche einige Angebaute aus verschiedener Zeit.

Eine herrliche Herde des Langhauses, die von keiner andern Kirche in der Welt übertroffen wird, sind die gemalten Scheiben seiner Fenster, in denen der Münster eine Reihe der schätzbarsten Kunstdenkmale besitzt. Die ältesten reichen in das 14te Jahrhundert hinauf. Hier ist das Glas sehr dick, durch und durch gefärbt und flüchtweise zusammengesetzt. Die Umrisse der Figuren sind mit schwarzer Farbe und zwar von innen aufgetragen und eingebrannt. Daher das lebendige Farbenspiel und die unzerstörbare Haltbarkeit dieser ältesten Glasgemälde. In solcher Verschwendung und Fülle, mit Ausschließung jedes ungefärbten Tageslichtes aus dem zauberisch durch sie beleuchteten Tempel, versichert auch unser Künstler sie nirgends auf seinen Wanderungen ange troffen zu haben. „Als wenn durchsichtige leuchtende Decken in Farbenpracht vom hohen Gewölbe niederhingen, so harmonisch verbinden sich die schönen Fenster mit dem ehrwürdigen schattenreichen Gebäude.“ Wenn irgendwo, so ist Uhlands verlorene Kirche hier wieder gefunden:

Der Himmel war so dunkelblau,
Die Sonne war so voll und glühend,
Und eines Münsters stolzer Bau
Stand in dem goldnen Lichte blühend.
Mir dünkten helle Wolken ihn
Gleich Hittigen emporzuheben,
Und seines Thurmes Spitze schien
Im sel'gen Himmel zu verschwaben.

Wie mir in seinen Hallen war,
Das kann ich nicht mit Worten schildern.
Die Fenster glühten dunkelklar
Mit aller Märt'rer frommen Bildern;
Dann sah ich wunderfam erhellt
Das Bild zum Leben sich erweitern,
Ich sah hinaus in eine Welt
Von heil'gen Frauen, Gotteskreitern.

Die Kunst der neuesten Zeit hat an dieser theils unvollendet gebliebenen, theils wieder zertrümmerten Welt fortgeschaffen und der Münster ist in diesem seiner Theile aufs Glückliche restaurirt worden. Freiburg gehört zu den Städten, welche die ersten Versuche in der wiedererfundenen Kunst der Glasmalerei mit glücklichem Erfolg anstellten. Die Münsterhütte setzte sich mit den Glashütten auf dem Schwarzwald in Verbindung und errichtete eigene Ofen. Bald gingen aus diesen unter der Leitung des berühmten Glaskünstlers Hermann aus Neustadt die schönen Scheiben hervor, welche die Rundfenster westwärts an den Abseiten des Langhauses zieren und an sonnigen Abenden ein zauberisches Farbenspiel über den Estrich und an den Pfeilern verbreiten. Ihm folgte Maler Andreas Helmle von Breitenau, der sich nicht mehr mit bloßer Färbung und Mosaik des Glases begnügte, sondern Gemälde von vortrefflicher Zeichnung und Schattirung lieferte. Von ihm sind die vier Evangelisten im fünften Fenster des südlichen Seitenschiffes und die köstliche Lebensgeschichte Christi in den beiden Kapellen des Abendmahles und der

Grablegung (dort über der steinernen Darstellung des Nachtmahls vier, hier acht Bilder), lauter Vorstellungen nach dürer'schen Zeichnungen. Unser Künstler konnte in den letztern die sichere Hand, die hier mit flüssigen glühenden Farben so tabellos geschaffen hat, nicht genug bewundern, und uns Weibe zog es immer wieder nach jenen Meisterwerken hin. Der Freiherr von Rheinach-Werth hat diese herrlichen Bilder dem Andenken seiner Aeltern gestiftet.

Wir gehen zu dem uralten Querbau der Kirche über, zu dem zwei rundbogige Thüren führen. Auch hier ist die nördliche Seite wieder die einfachere und rohere, während die südliche Thür ein schönes Portal bildet. Auch in seinem Innern ist der nördliche Theil des Querbaues schmucklos; der südliche zeigt eine seltsame Gestirnsverzierung: links eine Sirenenfamilie, daneben ein Krieger, der gegen einen Greifen ausholt, endlich eine Gruppe von zwei sich bekämpfenden Centauren. Am Gestirne zur rechten Seite gehen Wolf und Widder bei einem Mönch in die Schule; der Wolf ergreift den Widder und wird von dem Mönche gezüchtigt; ein Weib reißt einem Löwen den Rachen weit auf; zween Greifen hält ein Mann an Stricken gebunden. Ein uraltes Hochbild in der Halle stellt die Krönung Davids durch Samuel vor.

Auf fünf freien Stufen steigt man zu dem neuen Chor empor, der sich zu seinem Umfange verhält wie das Mittelschiff zu den Absseiten. Er ist in der Mitte abermals erhöht, und auf vier weiteren Stufen erhebt sich fernerhin sichtbar der schöne Hochaltar, dessen Schnitzwerk erst seit wenigen Jahren kunstreich ergänzt und erneut worden ist. Der Altar enthält vortreffliche Gemälde von Hans Baldung aus Gmünd in Schwaben, dessen Name zum ersten Mal im J. 1513 erscheint und der sich später auch durch Holzschnitte und Kupferstiche berühmt gemacht hat; er starb am Lorenztag 1552. Diese Gemälde bestehen aus zwei Hauptbildern, welche auf dieselbe hölzerne Tafel des freistehenden Altars nach vorn und hinten gemalt sind, und aus acht kleineren Vorstellungen, die auf gleiche Weise die Vorder- und Rückseite der vier Flügel zieren.

Das Hauptbild gegen den Chor enthält die Krönung der Jungfrau Maria, die im Goldstoffgewande, die Hände abwärts gefaltet, das Haar geschwettet, in der Mitte sitzt, zur Linken Gott den Vater, zur Rechten den krönenden Heiland, über ihr schwebend der heilige Geist und Musikchöre von Engeln; im Hintergrund ein lichtstrahlendes Wolkenmeer, aus lauter verschwundenen Engelsgestalten gebildet. Die beiden Flügel dieses Bildes zeigen als Zuschauer der feierlichen Scene die Apostel, lauter Köpfe voll scharfer Zeichnung und kräftiger Haltung. Geschlossen stellen sich auf diesen Flügeln vier kleinere Gemälde dar: die Verkündigung, durch Farbenschmuck und Idee ausgezeichnet; die Heimsuchung, mit freundlicher Landschaft; Haupt und Brust der Jungfrau, eine der lieblichsten Schöpfungen; die Geburt Christi, ein Nachtstück, bei dem wie in Correggios Nacht alle Beleuchtung, ein mondartiger Glanz, vom Kinde ausgeht und besonders die liebliche Mariengestalt beleuchtet; end-

lich die Flucht nach Aegypten, vielleicht das gelungenste Bild von allen: die h. Familie an einem Dattelbaum vorüberziehend, Maria auf einem Maulthier, das Kind mit der Linken umfangend, mit der Rechten den Zügel führend; Joseph mit ausdrucksvollem Gesicht, zu Fuße, den Rosenkranz in der Linken, den Wanderstab, an dem eine Flasche hängt, in der Rechten, über die Achsel gelegt. An dem Baume klettern vier Engel in der gefälligsten Anordnung, ein fünfter läßt sich am äußersten Aste auf das Thier herab und reicht dem Kinde, das schon mehre Früchte im Schoße hat, mit der Linken drei Datteln.

Das Hauptblatt der Hochaltarbilder auf der Rückseite stellt die Kreuzigung Christi dar, reich an Figuren voll Kraft und Ausdruck; Christus eben vollendet, der Schächer links gläubig aufblickend, der Schächer rechts in Dual sich windend; am Kreuze Magdalena verzweiflungsvoll emporblickend; todesblaß zusammengesunken Maria, die Johannes in den Armen hält; hinten trauernde Frauen; links gegenüber Gruppen von Kriegern und Zuschauern, darunter das helle freundliche Antlitz eines Mannes mit rothem Barett, der ohne Zweifel der Künstler selbst ist, denn vor ihm steht sein kindlich staunendes Söhnlein, das auf einem Täfelchen das Monogramm des Malers trägt. Die Flügel stellen einerseits die Heiligen Georg und Laurentius, andererseits Johannes den Täufer und den heil. Hieronymus vor.

Zur Seite des Hochaltars zeichnet sich durch treffliche Arbeiten des Meißels der Sitz der Priester aus. Das Gewölbe des Chors bildet ein kunstreiches netzförmiges Gewebe und ist bedeutend höher als das des Langhauses. Eine Scheidewand sondert von Pfeiler zu Pfeiler den Umgang mit seinen Kapellen vom Chore. Dreizehn Strebpfeiler, Fortsetzungen der Mauern, wodurch die Kapellenräume im Innern von einander geschieden werden, stützen den Chordach durch hochgespannte Bogen, die sie über das flache mit Quadersteinen belegte Dach der Abseiten werfen und die an ihrem Anschluß an das Chordach dreimal durchbrochen sind. Nur wenige dieser Pfeiler haben Verzierungen. Die Reihe der Kapellen nimmt nordwärts mit der Sankt Alexanderskapelle ihren Anfang; unter den Glasgemälden, die den Chor schmücken, enthält sie das auszeichnendste, dessen Zeichnung von dem trefflichen Hans Baldung selbst herrührt. Ueberhaupt ist die Erfindung der Glasgemälde in dem Chor phantastischer und die Zeichnung richtiger als bei jenen im Langhause. Dennoch bringen sie nicht dieselbe Wirkung hervor, denn das Glas ist nicht mehr selbst gefärbt, sondern weiß, und die Farben sind nur auf beiden Flächen eingebrannt; daher sind auch gegen die Wetterseite hin ganze Theile abgefallen. Die Universitätskapelle bewahrt auf zwei nicht sehr großen Altarflügeln, die nur von einer Seite bemalt sind, Gemälde von Hans Holbein dem Jüngern; der eine Flügel stellt die Geburt Christi vor, wieder ein Nachtstück. Der Mond blickt nur schwach durch zerrissenes Gewölke; das Hauptlicht geht von dem Kinde aus, das in einer weiten Halle, von fünf Engeln umgeben, in einer Wiege ruht. Joseph und Maria neigen sich zu ihm, und in unübertreffli-

Her Beleuchtung tritt ein alter Hirt hinter einer Säule hervor. In der Ferne verkündet ein Engel den Hirten die Geburt. Im Wilde des zweiten Flügels ist die Opferung der drei Könige dargestellt. In goldener Schale reicht der eine knieend dem Kinde, das die sitzende Mutter im Arme hält, seine Gabe. Der zweite steht mit seinem goldenen Gefäße neben Marien. Ihm gegenüber hält mit einem Begleiter, der wie geblendet die Hand vor die Augen hält und zu dem Sterne empor schaut, im goldverbrämten Kleide der Mohrenkönig. Vor ihnen geht ein Windspiel; im Hintergrunde sind einige Krieger, in der Ferne die Mauern von Bethlehem sichtbar, über dessen Brücke dichtgedrängte Soldatenschaaren ziehen. Unter dem Gemälde, das Holbein wahrscheinlich vor seiner Abreise nach England (1526) ausgeführt hat, sind die Donatoren abgebildet. Wahrscheinlich kamen die Bilder durch ausgewanderte Domherrn in die Hände der Universität. Schon den Kaiser Rudolph II. gelüftete nach ihrem Besitze; vor dem dreißigjährigen Kriege flüchtete man sie nach Schaffhausen; die Franzosen entführten sie mit Hans Waldungs Altarbildern im Jahre 1796 und vergebens forschte die verwaiste Stadt nach allen; endlich wurden sie ihr im J. 1808 zurückgegeben.

Außerdem ist im Chor noch der Stiebel der nördlichen Thür merkwürdig durch eine Höhlung in dem Spitzbogen, der ihn unzieht, in welcher ganz eigenthümliche Vorstellungen der Schöpfungstage vorkommen, die unser Auge unwillkürlich als Ironie auffaßt. Da balzt z. B. Gott in Greisengestalt Kugeln zu Sonne, Mond und Sternen; in den Stiebelreihen bearbeitet Adam die Erde, Eva spinnt und ihr Erstgeborener füllt im Hintergrunde ein Fäßchen am Felsenquell.

Noch manches andere Bild- und Schnitzwerk fesselt unsere Neugierde und selbst unsere Bewunderung, und nur weil der Raum uns mahnt, hören wir auf, aus der reichen Quelle zu schöpfen, die uns noch so viel Interessantes spenden könnte.

Aber auch außerhalb des Münsters bewahrt die Stadt manche Kunstschätze. Bei dem Domherrn Hirscher finden wir eine schöne Sammlung von Gemälden altdeutscher Meister, besonders von Zeitblom, Holbein und Hemling. Prof. H. Schreiber besitzt eine sehr interessante Sammlung celtischer Alterthümer, Frhr. v. Werstett eine Sammlung hauptsächlich mittelalterlicher Münzen.

Freiburgs Hochschule darf in unserm Texte nicht übergangen werden. Sie gehört zu den ältesten Deutschlands. Ihr Stifter, Albrecht VI., Erzherzog von Oesterreich, begleitete ihre Gründung am 21. Sept. 1457 mit denselben schönen Worten, deren sich zwei Jahrzehende später Herzog Eberhard im Bart von Württemberg bei der Stiftung der Universität Tübingen bediente, und die somit eine ältere Formel wiederholt zu haben scheinen. Beide wollten „einen Brunnen des Lebens graben, daraus von allen Enden der Welt das

Wasser der Weisheit unaufhörlich möge geschöpft werden.“ Die ersten Lehrer kamen von Heidelberg, Wien und Erfurt. Unter den ersten Schülern befand sich der durch seinen Freimuth so berühmt gewordene nachmalige Domprediger von Strassburg, Geiler von Kaisersberg, der nach wenig Jahren schon Lehrer und Rektor wurde, und (um 1463) Johannes a Lapide, der einige Jahre darauf in der Sorbonne die erste Buchdruckerei in ganz Frankreich errichten half und in der Folge Beförderer der Universität Tübingen ward. Schnell wuchs der Ruhm der hohen Schule Freiburg; Fürsten, Grafen und Edle strömten hier aus Deutschland, Burgund, der Schweiz, Frankreich und Polen zusammen und verschmähten selbst die Rektorswürde nicht; aus ihren Lehrern wählte der edle Kaiser Maximilian seinen Kanzler Stürzel, das Hochstift Augsburg seinen Weihbischof Kerer, Herzog Eberhard von Württemberg seinen Leibarzt und Begleiter auf der Römerreise, Widenmann. Noch mehr Glanz brachte ihr das 16te Jahrhundert. Hier lehrten jetzt die ersten Rechtsgelehrten, Theologen, Arzneikundigen und Philologen, und der erste Encyclopädist jener Zeit, Georg Reisch, hieß sogar *Oraculum Germaniae*. Das Land erhielt aus der Schule seine ersten Räte, Augsburg zwei, Wien drei Fürstbischöfe und die wiener Universität einen Kanzler. Während der Reformation zeigte die katholische Universität große Mäßigung; mehrere Professoren standen in freundschaftlichem Briefwechsel mit Luther, Calvin und Zwingli; Luther selbst berief sich auf das Urtheil der hohen Schule Freiburg, und der Senat duldete nicht, daß Glarean auf Luthern in seinen Vorlesungen schimpfte. Das 17te Jahrhundert begann die Universität mit einem Kampfe gegen die Jesuiten, in welchem sie besiegt ward. Der Eintritt dieses Ordens verscheuchte den schützenden Genius der hohen Schule; ihr Ruhm sank und ihre Erhaltung wurde immer mehr gefährdet. Der dreißigjährige Krieg brachte sie ihrem Untergange nahe und verzehrte ihr Kapital. Kaiser Leopold I. nahm sich endlich der Universität väterlich an, aber während der französischen Okkupation lag sie begraben. Im 18. Jahrhundert begann mit der Aufhebung der Jesuiten (1773) eine glückliche Epoche für sie, ihr Ruhm wuchs wie ihr Vermögen, und unter Josephs weiser Regierung erhielt ein Protestant nicht nur ein Lehramt, sondern wiederholt die Rektorswürde. Blutige Wunden schlug ihr der Revolutionskrieg; aber im 19ten Jahrhundert kam sie unter Badens Scepter in neuen Flor und es befinden sich jetzt auf ihr manche namhafte und gefeierte Lehrer. Ihre Hauptbedeutung hat die Universität durch die katholisch-theologische Fakultät. Unter den Instituten der Universität nennen wir zuerst die Bibliothek, welche in einem eigenen, im modernen Stil ausgeführten Gebäude neben der Universität, aufgestellt ist. Den Grundstock derselben bilden die Bibliotheken von St. Blasien und St. Peter, sie wurde durch Vermächtnisse mehrerer Lehrer der Hochschule bedeutend vermehrt, leider reicht nur die jährliche Dotation nicht hin, um dem wissenschaftlichen Bedürfniß fortschreitend zu genügen. Die Zahl der Bände beläuft sich auf etwa 100,000. Unter den naturwissenschaft-

lichen Sammlungen ist besonders bemerkenswerth die sehr reiche Sammlung der Mineralprodukte des Schwarzwaldes und Breisgaues. Sehr beträchtlich ist auch die pathologisch-anatomische Sammlung mit mehr als 2000 Präparaten, unter welchen sich viele seltene und interessante Dinge befinden. Das Krankenhaus, dessen Vermögen hauptsächlich auf einigen bedeutenden Stiftungen des vorigen Jahrhunderts beruht, wurde im J. 1829 vollendet und enthält 22 Krankensäle, in welchen für alle 3 Abtheilungen der Klinik 105 Betten verfügbar sind. Der Vorstand der medicinischen Klinik ist Hofrath Baumgärtner.

Neben der Hochschule blühen ein Gymnasium und zwei bescheidene, aber nicht minder ehrwürdige Töchteranstalten, die eine in dem Gebäude des ehemaligen Klosters Adelshausen (Neukloster) seit Kaiser Joseph; die andere bei den Ursulinerinnen schon seit 1695. In jener erhalten 500, in dieser 450 Mädchen einen zweckmäßigen und gründlichen Unterricht und stehen unter vortrefflicher Leitung.

Für geistigen und geselligen Genuß ist in Freiburg durch ein Museum, ein Kasino, Lesezirkel, Leihbibliotheken, Concerte und zeitweilige Schauspiele hinreichend gesorgt; empfehlenswerthe Gasthäuser sind: der jähringer Hof, der Engel und Hotel Föhrenbach; auch ist das Caffeehaus zum Kopf eine der großartigsten Anstalten dieser Art.

Es gibt vielleicht keine Stadt, die in nächster Nähe, d. h. auf 1 bis 2 Stunden Entfernung, so viele und mannigfaltig abwechselnde Ausflüge gewährt wie Freiburg. Ganz nahe bei der Stadt erhebt sich in mäßiger Höhe der Schloßberg, welchen zu besteigen man nicht versäumen darf. Die Stadt Freiburg mit den sie umgebenden Landhäusern, der benachbarte Kaiserstuhl, das Rheinthal bis an die Vogesen, gegen Morgen das liebliche Kirchzarter Thal stellen sich von hier aus dem Auge herrlich dar. Eine halbe Stunde nordöstlich von der Stadt ladet das freundliche Jägerhaus zum Besuche ein und gewährt eine anziehende Aussicht auf das Dorf Herdern. In dieser Richtung liegt auch der Kopskopf, ein ziemlich hoher Berg, von dem aus man eine ähnliche, aber noch ausgedehntere und reichere Aussicht als von dem Schloßberg hat. Den Rückweg kann man über den Schönhof, einen anmuthigen Landstz machen, der einst dem edlen Rottet gehörte. Ein schöner Spaziergang in der Ebene gegen den Kaiserstuhl führt in einer Stunde nach dem Dorfe Lehen, wo gute, häufig besuchte Wirthshäuser sind; besonders schön ist der Rückweg, weil man hier die prächtige Schwarzwaldkette vor Augen hat. Auf der Südseite der Stadt erhebt sich der Josephsberg mit dem Lorettokirchlein und guter Wirthschaft. Die Aussicht gewährt einen reizenden Ueberblick über die Landschaft rings umher. Eine Stunde südlich von der Stadt liegt in einem von hohen Bergen umgebenen Thal das Dorf Güntersthal, wo früher ein Kloster war, und jetzt eine Baumwollenspinnerei und eine Bierbrauerei ist, in welcher vortreffliches Bier gebraut wird. Eine der schönsten Partien ist die Burg

Zähringen, deren Ruinen 1½ Stunden nördlich von Freiburg auf einer stattlichen Anhöhe hinter dem Dorfe Zähringen sich erheben. Ihre Erbauung wird Berthold I., Herzog von Kärnten und Markgraf von Verona zugeschrieben, der am Ende des 11ten Jahrhunderts lebte. Im 30jährigen Krieg wurde die Burg zerstört und es ist nur noch ein stattlicher Thurm und die innere Ringmauer erhalten. Von den Zinnen des neuerlich zugänglich gemachten Thurmes hat man eine herrliche Aussicht, man überblickt einen großen Theil der breisgauischen Ebene, den Kaiserstuhl und in weiterer Ferne die Thäler der Vogesen. Sommers ist hier Bier und Wein zu haben, was der Eigenthümer des nächstgelegenen Hofes dem durstigen Wanderer reicht.

Das Schutterthal und Hohengeroldsack. Die Hochburg. Das Simonswalder Thal. Der Höhenkandel.

Gehe wir uns von Freiburg südlich in's Gebirge begeben, müssen wir noch die Eisenbahnreise von Offenburg bis Freiburg nachholen und einige schöne Partien mitnehmen, die uns hier am Wege liegen.

In Dinglingen verlassen wir die Eisenbahn und begeben uns nach der eine Viertelstunde entfernten sehr fabrikreichen und handelsbätigen Stadt Lahr an der Schutter. Die Umgebungen Lahrs sind sehr freundlich, das Thal ist von Gärten und frischem Grün der Wiesen belebt, die Bergabhänge sind von einer Fülle von Obstbäumen aller Art, Reb- und üppigen Buchen- und Tannen-Wäldern bedeckt. Einen schönen Ueberblick über das Thal mit ausgebehnter Fernsicht hat man auf der nahen Schutterlindenburg, wo zum Andenken an die Gründung der badischen Verfassung eine Denksäule gesetzt ist. Die schönste Bierde der Gegend aber ist Hohengeroldsack. Um dahin zu gelangen, folgt man der Ludwigstraße, die als ein Meisterstück einer guten Straße gilt, verläßt bei dem Dorfe Reichenbach, eine Stunde von Lahr, das Thal, steigt bergauf und kommt an der höchsten Stelle an ein gutes Wirthshaus. Hier verläßt man die Straße, die nach Viberach im Ringithal führt, und kommt in einer halben Stunde an die majestätischen Ruinen der Burg Hohengeroldsack, die einst Sitz der mächtigen Dynastenfamilie dieses Stammes war. Sie blühte vom 12ten bis zum 16ten Jahrhundert, gründete die Stadt Lahr, und war freigebig gegen die Klöster. Viele ihrer Mitglieder begleiteten hohe geistliche und weltliche Würden, sie führten viele Fehden, besonders mit der benachbarten Stadt Straßburg, und trieben auch mitunter das Gewerbe der Wegelagerei. Um J. 1634 starb das Geschlecht aus, die Burg wechselte ihre Besitzer mehrmals und wurde im Jahre 1677 auf Befehl des Marschalls Crequis von den Franzosen in die Luft gesprengt. Noch steht auf einem 40 Fuß hohen, völlig senkrechten Felsen ein Theil des ehemaligen Schlosses, mit Mauern von 8 Schuh Dicke und etlich und dreißig Fuß Höhe. Die Aussicht ist wundervoll: zunächst in der Runde umher die waldigen Berge und Hügel

des Schutter- und Rinzigthals, dann gegen Westen die üppigen, reich bewohnten Gefilde des Rheinthals mit dem spiegelnden Silberstrom, und jenseits die lange Reihe der elsässischen Gebirge. Gegenüber von Geroldsbeck steht auf hohem Berggipfel die Ruine der Burg Lühelhard, die dem Fürsten von der Leyen gehört, der mit der Grafschaft Geroldsbeck, einem Besitztum von 2½ Quadratmeilen, einst der kleinste Fürst des Rheinbundes war, seine Souveränität sogar über den Wiener Congress hinaus rettete, und sie erst im J. 1819 an Baden verlor. Von Reichenbach geht es rechts weiter im Schutterthal, wo der Marktflecken Seelbach, der Hauptort der Grafschaft Geroldsbeck, liegt. Ein hübscher Weg führt von hier aus nach dem Städtchen Ettenheim, das dadurch bekannt ist, daß Napoleon hier mitten im Frieden den unglücklichen Herzog von Enghien aufheben ließ, um ihn ohne Recht und Urtheil erschießen zu lassen. Von hier begeben wir uns bei Dirschweiler wieder auf die Eisenbahn, um entweder in Niegel auszustiegen und den Kaiserstuhl zu besuchen, oder wir thun dieß erst von Freiburg aus und fahren nun weiter nach Emmendingen, einer kleinen heitern Stadt, von der aus wir die Hochburg (ursprünglich Sachberg) besuchen. Es ist dieß eine sehr umfangreiche, großartige Ruine, neben welcher jetzt eine Meierei mit einer trefflichen Ackerbauschule unter Leitung des als Landwirth rühmlich bekannten Herrn Reinhardt eingerichtet ist. Die stattliche Burg war die älteste Besizung der Markgrafen von Baden, deren Stammvater Hermann I. sie als väterliches Erbe von Herzog Berthold I. von Böhringen erhalten hatte. Im Bauernkriege zerstört, wurde sie von den Markgrafen Karl I. und II. mit großem Aufwand wiederhergestellt und auch nach den Beschädigungen des 30jährigen Kriegs gründlich erneuert, aber nur um bald darauf die Beute der Franzosen zu werden. Denn im J. 1689 wurde das Schloß auf ausdrücklichen Befehl Ludwig XIV. gesprengt. Trotz der nicht sehr hohen Lage des Schloffes hat man von seinen Binnen eine reizende Aussicht.

Von Emmendingen führt eine bequeme Straße in das Elzthal, das Anfangs ziemlich breit und sehr fruchtbar, bei dem gewerbreichen Städtchen Waldkirch, 2 Stunden von Emmendingen, enger und rauher, aber eben damit auch schöner wird. In Waldkirch wird die Corallensteleiserei stark betrieben, und war besonders früher in Flor. In der Nähe sind die schönen Ruinen von Kastelberg. Eine halbe Stunde hinter Waldkirch thalaufwärts liegt das Dorf Kollnau mit einem bedeutenden Eisenhammerwerk. Oberhalb Kollnau öffnet sich das von der Wildgutach gebildete Simonswalder Thal, welches je weiter man aufwärts kommt, immer enger und von immer höheren Gebirgswänden umschlossen wird. Es dehnt sich 3 Stunden lang aus und ist auf dieser ganzen Strecke von einzelnen Schwarzwaldhütten malerisch belebt, in welchen ein besonders schöner, kräftiger Menschenschlag wohnt, der sich von Holzhandel, Uhrenmachen und Strohflechten nährt. Von den vielen Wirthshäusern im Thale ist besonders der Döfse zu empfehlen. Ungefähr

in der Mitte des Thals kommt man an eine wilde Schlucht, in welcher der Iverenbach eine steile Felsenwand herabstürzt und einen der großartigsten Wasserfälle des Schwarzwalds bildet. Durch das Simonswalder Thal führt eine Straße über den hohen Kilpen in 3 Stunden nach Furtwangen, geht man dagegen im Elzthal weiter, so kommt man in 2½ Stunden auf guter Straße, aber von dem Städtchen Elzach an über ziemlich traurige Hochebenen, nach Haslach im Kinzigthal.

Ein schöner Absteher von der Eisenbahn bei Langendenzlingen aus ist das Glotterthal, wo grüne Matten und Waldungen, zerstreute Wohnungen und Weinberge, in welchen ein guter Wein wächst, anmuthig miteinander abwechseln und dessen oberer Theil eine wildromantische Klust ist. Von Langendenzlingen aus kann man auch am bequemsten den Hohenkandel besteigen, einen der höchsten Schwarzwaldberge (3856 P. F. hoch), der schon aus der Ferne durch seine schöne Gestalt imponirt und die Mühe des Ersteigens durch eine herrliche Aussicht über das Gebirge, das Rheinthäl und südwärts auf die Alpenkette lohnt. Der Weg von Langendenzlingen beträgt 4 Stunden; einen näheren Weg hinauf kann man von Waldkirch oder von St. Peter aus in 3 Stunden machen, beide sind aber weit steiler und beschwerlicher, der von Waldkirch aus ist jedoch der schönste. Auf dem Gipfel des Berges ist ein Wirthshaus, das nicht nur die nöthigen Erfrischungen bietet, sondern worin auch eine Gesellschaft von 10 Personen ein Nachtlager findet.

Der Kaiserstuhl.

Von Langendenzlingen setzen wir unsern Weg auf der Eisenbahn weiter nach Freiburg fort. Da wir uns in der Stadt und ihren nächsten Umgebungen schon umgesehen haben, machen wir nun von hier aus einige weitere Ausflüge. Zuerst zieht es uns nach dem merkwürdigen, in der Rheinebene isolirt wie eine Insel aufsteigenden Gebirge des Kaiserstuhles. Es hat ungefähr 10 Stunden im Umfang und auf seinen höchsten Punkten eine Höhe von 1750 F. Der Kaiserstuhl ist mit einem ganz besonders milden, gleichförmigen Klima und einer ungemein reichen, üppigen Vegetation gesegnet; er ist überall bepflanzt, besonders mit Reben und Obstbäumen, die einen ungeheuer reichlichen Ertrag liefern. Neben vielen geringern Weinen werden hier mehrere edle Sorten erzeugt, besonders der Achfanner, Jättinger und Jhringer. Wer diese Weine an der Quelle kostet, wundert sich, daß sie nicht in viel weiteren Kreisen bekannt sind. Doch werden manche davon als Marktgräser, von dem sie sich übrigens specifisch unterscheiden, verkauft. Die Gipfel der Berge sind mit schönen Laubwäldern bedeckt, und man findet auf ihnen einen wahren Reichthum von seltenen Pflanzen und Mineralien.

Mit der Post fährt man von Freiburg in 3 kleinen Stunden durch eine schöne fruchtbare Gegend nach Al t r e i s a c h. Es ist dieß ein höchst merkwürdi-

ger Ort, zum Theil auf einem vulkanischen Felsen, dem Schloßberge, gebaut, den der Rhein bespült, und schon durch seine natürliche Lage zur Festung vorherbestimmt. Sie galt nicht mit Unrecht als Schlüssel von Deutschland und wurde auch des heiligen römischen Reiches Riffen genannt. Wir können nicht umhin, zur Erklärung dieser eigenthümlichen Gegend das anzuführen, was J. Bader in seiner *Badenia* Th. 1. p. 228 u. f. über dieselbe sagt. „Man muß den vereinzeltten Berg, auf welchem Breisach ruht, wie die Höhen bei Burgheim und Salsbach, als eine Fortsetzung des Kaiserstuhles betrachten, und sich durch die launhaften Stromwechsel des Rheins nicht irren lassen, welche ihn bald zu einer Insel machten, bald an das elsässische Ufer versetzten, bald wieder dem Breisgau zuschoben. Er gehörte schon ursprünglich dem letztern an, mit welchem er den gleichen Namen trägt, ja, wir müssen sogar glauben, daß der breisachische Felsbühl den ältesten Hauptort des Breisgaves trug. Wir geben hier eine kurze Geschichte des Rheinlaufes bei Breisach, in so ferne sie aus natürlichen Ueberresten, aus altrömischen Schriften, aus Chroniken und Akten noch zu erheben war. Ganz unzweifelhaft hatte sich der Strom des Rheines bei seinem Hervortreten aus den Schweizer und Schwarzwälder Bergen ursprünglich dreimal getheilt, zuerst bei Basel in den Arm der Ill und in denjenigen des gegenwärtigen Rinnales, alsdann bei Breisach in einen dritten Arm, welcher hinter dem Kaiserstuhl hinabließ bis zur Ringig. Der Kaiserstuhl bildete also damals eine große Rheininsel, von welcher die Südspitze durch einen Zwischenarm abgetrennt wurde und als eigene kleine Insel erschien. Dieser Zwischenarm wurde aber allmählig zum Hauptstrome, und wie die Römer an den Rhein kamen, fanden sie das alte Rinnal so versandet und schwach, daß sie den Berg Breisach zum linken Ufer rechneten. Später änderte sich dieses aber dahin, daß derselbe im 10ten Jahrhundert wieder als eine Insel, und im 13ten wieder vollends auf dem rechten Ufer erschien, von welchem er in den Urzeiten abgetrennt worden. Doch schon am Schlusse desselben Jahrhunderts machte ihn der Rhein abermals zur Insel und drohte, sich mit seinem Hauptstrom wieder zwischen ihn und den Kaiserstuhl zu drängen, wodurch denn die alte Lage wie unter den Römern erneuert worden wäre. Zwar traten in der Folgezeit die Rheinwasser immer mehr vom östlichen Ufer zurück, und Breisach wurde dem Breisgau wieder völlig zurück gegeben; aber nie hörte die Gefahr ganz auf, und in den Jahren 1714 und 1778 fraßen die Wellen so weit gegen Hardheim herein, daß man in äußerster Furcht stand, der Strom möchte sein altes Nebenbette zwischen der Stadt und dem Gebirge wieder finden, und Breisach abermals zur Insel machen. Die Wehrarbeiten, welche diese Gefahr eine lange Zeit hindurch nöthig machten, haben das Land große Summen gekostet.“

Breisach war wahrscheinlich schon unter den Kelten besetzt, jedenfalls war es für die Römer, als sie eine Reihe von Festungen am Rhein zur Schutzwehr gegen die Deutschen anlegten, ein wichtiger Punkt, und der *mons bri-*

siaeus erscheint als einzige Festung unmittelbar am Rhein. In der Völkerwanderung entging es der Zerstörung nicht, aber schon unter den Karolingern stand es als Reichsfestung wieder da. Im Mittelalter vielfach in die Kriegsgeschichte verflochten, blieb es ohne wesentliche Veränderungen bis zum Jahre 1637, wo es eine fünfmonatliche Belagerung durch Herzog Bernhard von Weimar aushalten mußte, während welcher Zeit ein entzündetes Pulvermagazin große Verheerungen darin anrichtete. Die Besatzung ergab sich erst, nachdem der Hunger und das Elend auf eine gräßliche Höhe gestiegen war. Im westfälischen Frieden wurde es Frankreich zugetheilt, beim rystwiker Frieden kam es an Oesterreich, 1703 wurde es von den Franzosen genommen und blieb in französischer Gewalt bis 1714. Als im österreichischen Erbfolgekrieg die Franzosen Breisach abermals bedrohten, ließ die Kaiserin Maria Theresia die Festungswerke schleifen; das größte Unglück aber brachte der nun wehrlosen Stadt die französische Revolution, denn im September 1793 beschossen sie die Franzosen mitten im Frieden vom Fort Mortier aus und verwandelten fast die ganze Stadt in einen Trümmerhaufen. Noch jetzt sieht man die Spuren der Zerstörung, denn die obere Stadt liegt theilweise in Ruinen; der untere Theil dagegen wurde wiederhergestellt und die Stadt blühte neu auf. Den obern Stadtheil ziert der Dom, ein sehr altes sehenswerthes Gebäude aus verschiedenen Zeitabschnitten. Vortrefflich sind die Schnitzwerke im Innern der Kirche. Von hier aus hat man eine herrliche Aussicht; gegen Osten erhebt sich der dunkle Schwarzwald mit den hohen Kuppen des Kandels, des Belchens und des Blauens; gegen Westen begränzen die Höhen des Wasgauer den Horizont, und gegen Norden treten die grünen Rebhügel des Kaiserstuhles vor, während die üppigen Fluren des Breisgauer und Oberelsaßes mit ihren Städten und Dörfern, vom blauen, durch unzählige Schiffe belebten Rheine durchzogen, sich zu den Füßen des Beschauers ausbreiten. Gegen Süden sieht man bei hellem Wetter deutlich die Häupter der Jungfrau, des Wetterhornes, Finsteraarhorns und anderer Schneeberge der Alpenkette. Auf der gegenüberliegenden Seite des Rheins sieht man das eine Stunde entfernte Neubreisach, eine der vielen kleinen Festungen, die unter dem alten Vauban an Frankreichs Grenzen gebaut wurden, und jetzt freilich nutzlos sind. Das traurigste, aber doch ein interessantes Bild geben die Häuserruinen der oberen Stadt. Das beste Wirthshaus der Stadt ist die Post. Von Breisach hat man 1 Stunde nach Ihringen, einem freundlichen Dorfe, wo man im Stubenwirthshaus einen teefflichen Wein trinken kann. Hier nehme man einen Führer auf die neun Linden, wohin man auf einem bequemen Fußweg in 1 Stunde kommen kann. Dies ist der höchste Punkt des Gebirges und man genießt von demselben eine entzückende Aussicht, die sich von der eben geschilderten dadurch wieder unterscheidet, daß man außer der größeren Fernsicht einen herrlichen Ueberblick über den ganzen Kaiserstuhl hat. Aus der Vogesenkette tritt besonders der hohe Ballou, der französisch umgetaufte Belchen hervor; die Schneeberge

der Alpen werden hinter dem Jura sichtbar; im Norden zeigen sich in weitester Ferne die Berge bei Heidelberg. Den Rückweg nach Freiburg macht man am besten über Gottenheim und Umkirch, und kann so diese Tour süglich in einem Tag ausführen. Immerhin ist es aber der Mühe werth, sich auf dem Kaiserstuhl noch weiter umzusehen, besonders zu empfehlen ist das freundliche Rothweil, die Catharinentapelle bei Balingen mit schöner Aussicht, die schöne Ruine Limburg, am Ufer des Rheines bei Sasbach.

St. Peter. Der Titisee und der Feldberg.

Ein interessanter Ausflug von Freiburg aus ist das ehemalige Kloster St. Peter, das 4 Stunden nordöstlich von Freiburg auf einer Hochebene 2200 F. hoch liegt. Man betritt zuerst das freundliche Treisamthal, verläßt es bei Ebnet, wendet sich bei Stegen in das liebliche Eschbacher Thal, an dessen Ende in rauher Schwarzwaldumgebung die stattlichen Gebäude von St. Peter liegen. Das Kloster wurde von Herzog Berthold II. von Zähringen gegründet, welcher seinen väterlichen Wohnsitz in Schwaben verließ, die Burg Zähringen im Breisgau bezog und das St. Peterstift in Weilheim bei Teck in ihre Nähe verlegte (im J. 1093). Es wurde die Begräbnisstätte der meisten Herzoge von Zähringen. Auch hier blühten die Wissenschaften, es bestand lange Zeit eine gute lateinische Schule, eine reiche Bibliothek und ein Archiv gab den Mönchen die Mittel zu gelehrten Arbeiten. Die Klostergebäude, in welchen jetzt ein katholisches Priesterseminar ist, wurde nach der Zerstörung im J. 1678 in großartigem Stil nach und nach wieder aufgebaut. Ungeachtet der hohen Lage gedeihen im Klostergarten noch feine Obstsorten. 2 Stunden tiefer im Gebirge, östlich, liegt die ehemalige Abtei St. Märgen, eigentlich Mariazell, mit einem Dorfe gleichen Namens. Sie wurde im 11ten Jahrhundert gestiftet, brannte im 15ten mehrmals ab und wurde erst im J. 1716 unter österreichischer Schirmherrschaft großartig wieder aufgebaut, ist aber jetzt verödet. Die Lage des Klosters in rauher unwirthlicher Gegend ist auch nicht sehr einladend.

Wir wenden uns nun dem Mittelpunkt des Gebirges, dem gewaltigen Feldberg zu. Der geradeste Weg von Freiburg aus führt uns durch das Himelreich bis nach Kirchzarten, dessen liebliches Thal durch die helle, freundliche Tracht seiner Bewohner noch malerischer wird, und von da nach Oberried, 3 Stunden weit. Bis hieher hat man gute Fahrstraße, aber von Oberried aus nur einen Fußsteig, der je näher man der Kuppe kommt, immer beschwerlicher und steiler, doch nicht gefährlich wird. Einen schöneren Weg kann man über den ebenfalls sehr sehenswerthen Titisee machen. Wenn man Himelreich und Hölle passiert hat, und die Steige hinauf geht, welche hinter dem Wirthshaus zum Stern auf die Hochebene führt, so kommt man unweit des Wirthshauses zum Bären an eine Seitenstraße, welche in südöstlicher Rich-

tung einbiegt. Auf dieser gelangt man bald an den Rand eines Bergkeffels, dessen Tiefe der Titisee ausfüllt. Er wird von der dem Feldsee entströmenden Gutach gebildet, welche auf der östlichen Seite wieder aus- und Neustadt zufließt, hat eine Länge von einer Viertelstunde und eine Breite von 300 Schritten, und ist reich an Fichten und Forellen. Der Titisee, nächst dem Schluchsee der größte des Schwarzwaldes, bildet mit seiner Umgebung ein Bild, das an die wilderen Seen der Schweiz erinnert: hohe, waldige Berge, nackte Felsen, sprudelnde Quellen, grüne Matten und bescheidene Schwarzwälderhütten umgeben ihn in reizender Abwechslung. Vom Titisee geht man das höchst romantische Gutachtal ganz hinauf bis zu dem von hohen Felsen umschlossenen Feldsee, einem kleinen, dunkel klaren Wasser, das dieser unwirthlichen Höhe ein eigenthümliches Leben gibt. Von hier aus ist es noch eine kleine, aber sehr steile Strecke bis auf den Gipfel des Feldberges, (4650 F. hoch) auf dem 9 Monate des Jahrs der Schnee nicht schmilzt. Hier öffnet sich uns die weiteste Fernsicht, die Deutschland zu bieten hat. Man sieht die ganze Kette der Tyroler- und Schweizeralpen vom Hochvogel an bis zur Jungfrau und Blümlialp, die Ketten der Vogesen, des Taunus, des Odenwaldes, der schwäbischen Alb, die waldigen Wellen des Schwarzwaldes, und hinter diesen die unermessliche Rheinebene mit ihrem silbernen Strome. Aus der Gebirgswelt, in die der Wanderer hineinsieht, treten besonders der mächtige Belchen, nördlich der Kandel, der Kniebis und die Hornisgründe hervor. Einen prächtigen Anblick bietet auch das Thal von St. Peter. Wo möglich sollte man diese großartige Aussicht bei einem schönen Sonnenaufgang oder Untergang sehen, was um so leichter auszuführen ist, als man auf verschiedenen Seiten des Berges Senuhütten findet, in denen man übernachten kann. Nördlich vom Feldberg, Oberried zu, windet sich eine wilde, tiefe Schlucht, das Bastler Thal, in welcher in manchem Sommer der Schnee nicht ganz schmilzt. An seiner südlichen Seite entspringt die Wiese.

Rehren wir zu der Höllesteige zurück, so liegen zwei Reiserouten vor uns, die wir hier kurz angeben wollen. Die eine Straße führt nach Neustadt, und über Löffingen und Hüfingen nach Donaueschingen, die andere nach Lenzkirch, Bonndorf, Stühlingen und Schaffhausen. Die letztere eignet sich besonders zu einer Fußreise von Freiburg an den Bodensee und in die Schweiz, denn sie führt an vielen schönen Partien des Schwarzwaldes vorüber. Geschichtlich ist sie dadurch merkwürdig, daß sie zum Theil für die unglückliche Königin Maria Antoinette von Frankreich zu ihrer Hochzeitreise angelegt wurde, auch benützte sie Moreau zu seinem ruhmvollen Rückzug 1796.

Das Münsterthal. Der Belchen.

Das Münsterthal ist eines der schönsten des südlichen Schwarzwaldes. In seinem unteren Theile hell und freundlich, von Schmelzhütten, Schneide-

mühlen und stattlichen Bauernhöfen anmuthig belebt, hat es in seinem oberen Theil, besonders gegen das Wiedemer Thal hin Felspartieen, die an Grobpartigkeit dem Höllenpaß nicht nachstehen. Um das Thal zu besuchen, verläßt man bei Krozingen die Eisenbahn. Es ist dieß ein ehemals St. Blasisches Städtchen in fruchtbarer Ebene, eine Stunde vom Gebirg, mit herrlicher Aussicht auf dasselbe. In der Post trinke man eine Flasche Morfinger oder Ebringer, trefflichen rothen Wein. In einer kleinen Stunde betreten wir das Münsterthal in Staufeu, von dem Hebel singt:

3' Staufeu uffem Märt (Markt)
 Gont se, was me gert,
 Tanz und Bi und Fußbarkeit,
 Was ein numme's Herz erfreut,
 3' Staufeu uffem Märt.

Hier fand am 24. Sept. 1848 das Gefecht der badischen Truppen unter General Hoffmann gegen Strube statt, wodurch der damalige Aufstand bewältigt wurde. Ueber dem Städtchen liegen die ziemlich weitläufigen Ruinen der alten Staufenburg, von denen aus man eine schöne Aussicht genießt. Hier fängt das Gebiet der berühmten Markgräfler Weine an und an den Burghalden wächst eine seiner edelsten Sorten. Ein noch berühmterer aber wird weiter südlich auf dem Kastelberg erzeugt, auf dessen Höhe einst ein römisches Kastell stand, und der jetzt großherzogliches Besitztum ist. Das Münsterthal wird von dem klaren, schäumenden Flüsschen Neumagen gebildet und hat seinen Namen von der einstigen Bergwerkstadt Münster, die im unteren Theil des Thales lag und vielleicht römischen Ursprungs war. Sie wurde im Anfang des 14ten Jahrhunderts von den Freiburgern zerstört, und ihre Einwohner vergrößerten theils die Stadt Staufeu, theils zerstreuten sie sich im Thal auf mehre Stunden hin und bilden jetzt die Gemeinden Unter- und Ober-Münsterthal. Der Bergbau, der früher in großer Ausdehnung betrieben wurde, beschäftigt noch jetzt über 200 Menschen. Die Hauptgruben sind Teufelsgrund und Rippenbach bei Obermünsterthal, aus welchen eine nicht unbedeutende Ausbeute von Silber und Blei gewonnen wird. Das Pochwerk und die Schmelzhütte sind erst vor einigen Jahren neu eingerichtet worden und verbleiben Beschäftigung.

Wenn wir das Thal aufwärts verfolgen, so kommen wir von Staufeu in 2 kleinen Stunden nach der Abtei St. Trudpert, welche schon im 7ten Jahrhundert von dem Irländer Trudpert gegründet wurde. Sie ist eines der ältesten Benediktinerklöster im südwestlichen Deutschland, und die ganze Umgehung verdankt ihr die erste Kultur nach dem Untergang der Römerherrschaft. Von kleinen Anfängen ausgegangen, erhielt das Kloster im Lauf der Zeit bedeutende Schenkungen, hatte aber von seinen Schutzhögten, den Herren von Staufeu, viele Bedrückungen und Beraubungen zu erleiden. Von den Gebäu-

den, die von sehr beträchtlichem Umfange waren, ist jetzt ein Theil niederge-
rissen, der andere ist Eigenthum des Freiherrn von Andlaw. Die noch vor-
handene Kirche dient den Thalbewohnern zum gottesdienstlichen Gebrauch.
Das Kloster hat eine herrliche Lage am Fuße des Belchen, den man von hier
aus besteigen kann. Nicht ohne Mühe kommt man in etwa 2 Stunden auf
den steilen Gipfel des Belchen, dessen Form mehr als die anderer Schwarz-
waldberge den Alpen sich nähert (Höhe 4350 F.). Die Aussicht ist eben so
großartig, wenn auch weniger umfassend als vom Feldberg. Während dieser,
mit einem Gürtel von Bergen umgeben, wenig Ueberblick der Ebene gewährt,
sieht man von dem vorgeschobenen Standpunkte des Belchen aus sowohl die
Ebene als die Hochgebirge, und blickt tiefer als irgendwo in die wilde Natur
des Schwarzwaldes hinein. Das Innere des Berges ist reich an Erzen, be-
sonders an Silber, dessen Betrieb aber neuerlich nicht mehr ergiebig ist.

Nach St. Trudpert zurückgekehrt, verfolgen wir das nun großartig schöne
Thal mit seinen Felsen und Wäldern bis nach Spielberg, wo wir uns südlich
in ein Seitenthal wenden, durch das eine vortreffliche Kunststraße bis zum
Wiedemer Eck führt, von wo aus dieselbe noch weiter bis nach Uffenfeld im
Wiesenthal gebaut werden soll. Das Schloß Scharfstein, welches die Herren
von Stausen zur Bewachung des Klosters St. Trudpert gebaut hatten, liegt
uns auf diesem Wege zur Linken auf steiler Felsenhöhe.

Badenweiler. Der Blauen.

Bei der Station Müllheim verlassen wir die Eisenbahn und besuchen
zunächst das freundliche Städtchen, dessen stattliche Gebäude von seiner ausneh-
menden Wohlhabenheit zeugen, und zu dem der Alemannendichter den durstigen
Wanderer mit so saftigen Worten einladet:

3' Müllen an der Post,
Laufigsappermost!
Trinkt me nit e gute Wi!
Goh't er nit wie Baumöl i,
3' Müllen an der Post!

Diese Post existirt leider längst nicht mehr, weder als Wirthshaus, noch
als Posthaus. Doch zum Glück gibt es andere Quellen, wo der Reisende von
dem edlen Tranke kosten kann, so namentlich in dem trefflichen Gasthof zum
Schwanen. Der Markgräfer ist ein Wein von eigenthümlicher Milde, der
auch die Tugend hat, daß er dem lustigen Zecher keine Nachwehen verursacht.
Die guten, ächten Sorten bezieht man am besten von den Weinhändlern des
benachbarten Städtchens Sulzburg.

Eine halbe Stunde von Müllheim liegt am Rheine das Städtchen Neuen-
burg, wo Bernhard von Weimar sein Hauptquartier hatte, als er Breisach



Fig. 1. - A view of the city of London, from the River Thames.

THE NEW YORK
PUBLIC LIBRARY

ASTOR, LENOX AND
TILDEN FOUNDATIONS

belagerte, und wo er im J. 1639 starb. Von Müllheim aus erreichen wir in einer kleinen Stunde auf einem lieblichen, sanft ansteigenden Wege Badenweiler.

Wißt Du der Natur Dich freuen,
Willst Du sinnen ungefißt
Ueber Alles, was der neuen,
Was der alten Zeit gehört;

So komm in dieses Eden,
Wo mit Sonne, Mond und Thau
Bäch' und Nachtigallen reden
Zwischen heitrem Grün und Blau.

Hier, dem Erdenqualm enthoben,
Trinkst Du rein des Himmels Luft,
Siehst von Strahlen Dich umwoben,
Waltst, umweht von Blumenluft.

Kämpf Du mit zerriff'nem Herzen,
Mit geheiltem gehst Du;
Schnell entflieh'n des Grams Schmerzen,
Lacht Dir dieses Thales Ruh'.

Schau' umher! die Menschenalter
Draußen, stürmten durch das Thal,
Folgt wechselnd sich, wie kalter
Winter folgt dem Sonnenstrahl.

Zartes siehst Du Rauhes mildern,
Blüthenglanz im Fels verkreut,
Allwärts bei des Lebens Bildern
Bilder der Vergänglichkeit.

Tief des Römerbades Trümmer,
Wo im Thal der Heilquell floß;
Hoch im reinsten Aetherschimmer
Ein zerfall'nes Ritterschloß.

Blumenreiche Wiesen grünen,
Wo der Adler Roms gegläntzt,
Und der deutschen Burg Ruinen
Voll Gesang ein Hain umkränzt.

Hinter segenvollen Auen,
Hell durchströmt vom stolzen Rhein,
Sind im Ferngebüß zu schauen
Bläulicher Vogesen Reich'n.

Gold'ne Gegend! wunderbar
Walt' in deinen Thälern ich;
Manches Bild erblickt allmählig,
Stets verklärt das keine sich!

J. S. v. Wessenberg.

Der edle und liebenswürdige Sänger dieser Zeilen, dessen Namen Deutschland mit Verehrung nennt, verlebte einen der lieblichsten Matronate in diesem paradiesischen Thale, und wir konnten uns keinen bessern Führer durch dasselbe wählen. Hören wir ihn zuerst über die Aussicht, die ihm durch seine Fenster im Römerbad (so wird das ansehnlichste Gasthaus zu Badenweiler genannt) entgegenlachte. „Es gibt zwar,“ schreibt er, „viele Aussichten, die ausgedehnter, die großartiger, die romanischer sind; aber gewiß wenige, die dieser an Reizen gleichkommen, die für das Auge stets erquickend sind und zu jeder Tagesstunde sich durch Abwechslung erneuern und verjüngen. Den äußersten Fernkreis bilden die sanft gezeichneten bläulichen Vogesen; an ihrem Fuß die fruchtbaren Fluren des Elsasses, belebt von Ortschaften, darunter die Stadt Mühlhausen sich deutlich zeichnet; dann näher der vielfach sich windende und oft durch Inseln durchbrochene Rheinstrom, der mit allerlei Lichtern wie ein Band von Edelsteinen hervorglänzt. Von dieser Herrlichkeit zeigt sich den Blicken nur ein Abschnitt, der aber auf das Uebrige schließen läßt. Mäßige Anhöhen in der Umgebung machen als der nächste Gränzkreis die Einfassung jener Fernsicht. Nur wenige Schritte vom Gebäude, das sich Römerbad nennt,

erhebt sich der gefällig gestaltete Hügel, den die Trümmer des alten Schlosses des erloschenen Geschlechts der Herrn von Badenweiler krönen. Diese malerischen Trümmer, deren Unterlage zunächst von einem buschigen Hain, den angenehme Gänge durchkreuzen, und weiter unten theils mit Schattengängen, theils mit Wiesen und Nebgeländen geschmückt ist, dienen rechts der Landschaft zu einem angenehmen Vorgrund. Links wird ein solcher von übereinander ragenden grünen Hügelreihen gebildet, an deren Fuß die Orte Niederweiler und Müllheim sich hindehnen. Ueber den letztern Ort hinaus erblickt man die Landstraße, die von Freiburg nach Basel führt, und noch weiter, dicht am Rhein, das Städtchen Neuenburg. Die Menge von Obst- und Nußbäumen, die in dieser weiten Thalbuchth vorzüglich gedeihen, trägt viel zum Reichtum und zur Verschönerung der Landschaft bei.“

Einen Theil der hier geschilderten Aussicht zeigt auch unser Bild, und der Künstler hatte nur zu bebauern, daß der Flecken Badenweiler selbst dem Malerischen der Gegend nicht gehörig entspricht und so zu sagen nicht in der Landestracht gebaut ist.

Hinter sich hat Badenweiler ein stilles überaus liebliches Wiesenthal, von sanften Hügeln, die zu Bergen ansteigen und deren Nadelholz durch untermischten Laubwald freundlich gemildert ist, amphitheatralisch umschlossen. Hinter den südlichen Anhöhen dieser Kette verbirgt sich der mächtige Blaue n, nächst dem Feldberg und Belchen zu den höchsten Gipfeln des Schwarzwaldes gerechnet (3893 Fuß hoch). Die Bewohner zeigen gewaltigen Respekt vor seiner Höhe und betrachten seine Besteigung als ein Wagestück, das den weichen städtischen Badegästen nicht wohl zugemuthet werden könne. Indessen führt in zwei vollen Gebirgskunden ein sehr gebahnter Weg unter Leitung eines Führers den Fremden durch herrliche Buchen- und Tannenwaldung zu seinem Gipfel, der aus freier Haide besteht, empor, und die Aussicht von dieser lustigen Höhe ist eine der herrlichsten, die der Schwarzwald gewähren kann, noch belohnender, als die vom bedeutend höheren, aber in's Gebirge zu tief versteckten Feldberge gebotene und durch einen schöneren Vordergrund auch vor der des Belchen ausgezeichnet. Der Blaue n ist diejenige Bergspitze der Schwarzwaldskette, die den vorgeschobenen Posten gegen den Rhein behauptet und daher dem majestätischen, weithin auf- und abwärts zu verfolgenden Laufe dieses Stromes am nächsten ist. Außer der fruchtbaren Rheinebene übersehnt hier das staunende Auge vier Gebirgsköpfe, den vielköpfigen Schwarzwald gegen Osten, gegen Westen die Kettenberge der Vogesen, gegen Süden die Vormauer des Jura und hinter ihr, bald mit den Wolken sich mischend, bald über sie hervorragend, die schneeblinkenden Ranten der bernesischen Hochalpen; diese jedoch freilich nur bei besonders günstiger Witterung.

Wir steigen wieder hinab in's Thal und sehen uns etwas näher nach dem Geschichtlichen von Badenweiler um. Die ganze Umgegend bildete einst eine Herrschaft in der obern Markgrafschaft Baden, machte ein Oberamt aus,

das zu Müllheim seinen Sitz hatte, und war in dreizehn evangelische Vogteien, zu welchen noch eine katholische kam, eingetheilt. Berge und Hügel neben fruchtbaren Ebenen schmücken diese Landschaft mit schönen Waldungen, Getraidebau, Wiesen, vortrefflichen Weinbergen, und die Eingeweide des Gebirges sind mit Mineralien, vorzüglich mit Eisen, gesegnet. In der Nähe des Fleckens ist auch ein Silber- und Bleibergwerk, das jetzt ein Privatmann aus dem benachbarten Frankreich besitzt und betreibt.

Schloß und Herrschaft ist durch die Hände vieler Besitzer gegangen. Sie kamen vom Herzoge Heinrich dem Löwen an den Kaiser Friedrich, dann an die Grafen von Straßberg und nach Aussterben dieses Hauses an die Grafen von Fürstenberg. Als die Stadt Freiburg im Breisgau sich von ihrem Grafen Egon loskaufen wollte, brachte sie Badenweiler um's J. 1368 um 25,000 Gulden an sich und übergab sie dem Grafen. Sein Sohn Konrad verpfändete sie an Oesterreich, sie wurde aber wieder eingelöst und von dem letzten Grafen von Freiburg im J. 1444 an Markgraf Rudolph von Hochberg = Sausenberg verschenkt. Jahrhunderte lang zankten sich nun Oesterreich und Baden um ihren Besitz; der langweilige Streit wurde erst im J. 1741 beigelegt und Baden, das durch das Aussterben der hochberg'schen Linie seit 1503 im faktischen Besitze jener Herrschaft gewesen war, sicherte sich deren rechtliches Eigenthum durch eine ansehnliche Summe.

Badenweiler ist ein uralter Badeort und strömt über von warmen Quellen, die sich hier in solchem Ueberflusse finden, daß selbst das Trinkwasser erst abgekältet werden muß. Schon die Römer streckten ihre Heldeglieder in diesen Sprudeln und haben hier in großartigen Ueberbleibseln eines prachtvollen Bades ein stolzes Denkmal ihrer Welt Herrschaft hinterlassen. Der Sturm späterer Zeiten hatte dieses Römerbad zerstört und mit Erde zugebedt. Ein Zufall führte aus Veranlassung von Neubauten im J. 1784 auf die Entdeckung dieser und anderer Alterthümer, die jetzt, unter Dach und Fach gebracht, friedlich neben den Burgruinen der Alemannen gelagert sind. Ein einheimischer Dichter schaut von den Höhen auf beide in Gewitterbeleuchtung herab und bricht in die Worte aus:

Der Römer und der Ritter
Erscheinen im Gewitter
Vor Gottes Wolkenthron *).

Kein Fremder darf Badenweiler verlassen, ohne diesen glänzenden Ruinen, die zur Fürsorge mit einer hölzernen Hülle überbaut sind, einen aufmerksamen Blick zu schenken.

Die ganze Länge dieser Römerbäder, die zu einem einzigen Gebäude vereinigt waren, beträgt 324 Fuß, die Breite etwa 100 Fuß und da, wo ein

*) Aus dem stiegenden Blatte „Badenweiler“ von Pfarrer Graf.

etwa 100 Fuß langer Vorsprung angelegt ist, gegen 120 Fuß. Das Ganze ist mit der den Römern eigenthümlichen und bekannten Präcision und Dauerhaftigkeit gebaut. Ring- und Zwischenmauern des Gebäudes, die von Viertels- zu ganzer Manneshöhe noch stehen, sind aus kleinen festverkitteten Steinen gebaut, Fußböden und Treppen der Bäder selbst aus bläulichweißen Marmorplatten. Diese sind meist gleich groß, lang und dick und passen auf das Genaueste zusammen. An den beiden äußersten Seiten des ganzen Gebäudes gegen Abend und Morgen sind große Vorhöfe (atria) befindlich. An jeden Vorhof schließen sich, durch einen breiten Gang oder Vorsaal getrennt, zwei geräumige Zimmer an, wovon je das eine nordwärts gelegene von unten geheizt wurde und deswegen, vielleicht zu voreilig, für ein Schweißbad (*Calidaria cum hypocaustis*) erklärt wird. Den innern Raum zwischen diesen Zimmern und Vorsälen nehmen nun größere und kleinere Bäder ein. Die Hauptbäder, vier große Bassins, liegen symmetrisch geordnet in einer Linie. Die zwei äußersten sind die größten und haben unten gegen Süden einen halbkreisförmigen runden Auslauf, der sich über die äußere Linie erhebt. An der südlichen Seite schneift der Stufeneingang zu diesen beiden Bädern in ein zierliches Rondel aus. Die zwei mittleren kleineren Bassins sind dagegen ununterbrochene Vierecke. Alle vier Becken sind 5 Fuß tief und in ihrem innern Umfange mit dreifachen Absätzen versehen, die $1\frac{1}{2}$ Fuß von einander stehen, so daß die Badenden sich mehr oder weniger tief in's Wasser tauchen konnten. Wände und Böden sind mit jenen schönen Marmorplatten belegt, an welchen sogar hier und da noch die Politur bemerkbar ist; sie sind in einen 6—8 Zoll dick aufgetragenen, nach Römersitte aus Kalk und Ziegelmehl zusammengehärteten Kitt eingesezt, zum Theil auch schon wieder ausgefallen. Die Gelehrten haben diese Bassins für Schwimmbäder (*frigidaria, natationes, baptisteria*), die zwei unheizbaren Zimmer aber für Auskleidezimmer (*apodyteria, spoliaria*) erklärt. In jenen 4 Becken zusammen konnte wenigstens ein Manipel, vielleicht eine ganze Kohorte auf einmal, den Schweiß der Märsche und das Blut der Schlachten abwaschen.

An die beiden Seiten dieser vier größeren Bäder sind neun kleinere Badegemächer, deren jedes ungefähr für zwei Personen Platz hat, im genauesten Ebenmaße angehängt. Zwei dieser nischenartigen Plätzchen sind rund, die andern viereckig, alle aber mit größern Platten belegt, als die Hauptbäder; auch sind sie nicht wie jene 5 Fuß tief ausgegraben, sondern stehen mit dem Boden in gleicher Höhe, mit 3— $3\frac{1}{2}$ Fuß hoch aufgesetzten Platten, so daß man zu ihrem Gebrauche hinaufsteigen mußte. Andere länglichrunde Nischen in den Quergängen zwischen den verschiedenen Becken könnten Lararien gewesen sein. Auf der Südseite befinden sich hinter den Bädern, durch ein Cabinet in der Mitte geschieden, zwei breite einst bedeckte Spaziergänge (*xysti*). Auf der Nordseite, wo ein Vorsprung dem Gebäude größere Breite gibt, zeigt sich ein ganz neuer Komplex von Zimmern und Bädern: rechts und links zwei mit

Marmor belegte ziemlich große Röhre, welche die Erklärer zu Uinctorien (Salbezimmer) machen, dazwischen wieder drei von unten geheizte Calbarien. Auf dem äußersten Vorsprung sieht man eine Reihe von Gemächern, welchen die Erklärung verschiedene Bestimmungen anweist; theils sollen es Heizkübchen mit Defen sein, um Wasser in Kesseln siedend zu machen, theils gewölbte Kohlenbehälter, theils Holzpläge, theils kleine unterirdische Kanäle zum Abfließen des Wassers, wie sie sich auch sonst in dem Gebäude finden.

Unter dem östlichen Vorhofe öffnet sich ein gewölbter Gang von 6 — 7 Fuß Höhe, in welchem die Steine ohne Mörtel nach dem Fugenschnitte gespißt sind. Dieser merkwürdige Gang durchschneidet unter der Erde von Norden nach Süden das fast 100 Fuß breite Vestibul, läuft sodann im Süden hinter den Bädern, ihrer ganzen Länge nach 260 Fuß, fort und kommt wieder durch den westlichen Vorhof in schiefer Richtung gegen Nordwesten heraus, so daß man durch ihn ganz unter der hintern Seite dieser Bäder durchgehen kann. Welches die Bestimmung dieses unterirdischen Kanals gewesen sei, läßt sich nicht mehr mit Gewißheit ermitteln; daß er zur Abführung des Wassers gedient habe, ist kaum wahrscheinlich, da auf der nördlichen Seite des Gebäudes noch zwei aus Stein gehauene Ablaufkanäle zu sehen sind, welche das Wasser aus den Bädern unmittelbar abgeführt haben. Auch laufen von den beiden Vorhöfen aus unter die Hauptbäder selbst ähnliche kurze Abzugkanäle. So mag jener große Kanal irgend ein Kommunikationsgang zu uns unbekanntem Zwecke gewesen sein.

In beiden Vorhöfen beim Eingang in die Bäder standen Altäre, von welchen der westliche, ziemlich erhaltene und nur an der Inschrift beschädigte noch seinen Platz behauptet. Die Inscription lautet: DIANAЕ ABNOB *). „Der Diana des Abnobegebirges, d. h. des Schwarzwaldes, heilig.“ Der östliche Altar wurde in Trümmern gefunden, auf welchen jedoch auch noch der Name Diana zur Hälfte erscheint. Außerdem fanden sich unter den Ruinen viele Münzen aus den Kaiserzeiten und Stücke von Hausgeräthen. Die Hoffnung, eine Inschrift zu finden, welche auf den Erbauer dieser Bäder und auf den Namen der bedeutenden römischen Niederlassung, die hier gestanden haben muß, leiten könnte, ist jedoch nicht verwirklicht worden. Zwar liegt vor uns in gedoppelter Abschrift der Buchstabeninhalt eines silbernen Täfelchens, dessen Original, in diesen Bädern gefunden, zu Karlsruhe aufbewahrt wird. Es ist dieß indessen nur ein sinnloses Aggregat griechischer Buchstaben und in der ganzen Schrift erscheint nichts Zusammenhängendes als der Name „Lukiolos“ (Luciolus). Das Genauere der beiden Facsimiles verdankt der Verfasser der zuvorkommenden Güte des um die Geschichte Freiburgs hochverdienten Gelehr-

*) Nicht ABNOP., wie die Inschrift aus einem mangelhaften Kupferstich hier und da aufgeführt wird. Der Augenschein belehrt uns, daß der letzte sichtbare Buchstabe kein P, sondern ein beim Aufgraben des Altars durchhauenes B ist.

ten, Herrn G. Naths und Professors zu Freiburg, Heinrich Schreiber, der ihm darüber folgenden Aufschluß erteilt:

„Aug. Gottl. Preuschen, in seinen Denkmälern der physischen und politischen Revolutionen in Deutschland, besonders in den Rheingegenden (Frankf., bei Varrentrapp. 1787. S. 209 ff.), hielt die Tafel für das Schreiben eines gewissen Nathan aus Alba Utra an einen Freund Fagel im Römerbade zu Badenweiler, und gerieth daburch auf die abenteuerlichste Deutung. Der berühmte Oberlin von Straßburg dagegen erkannte das Täfelchen sogleich für das, was es ist, nämlich für ein sogenanntes Amulet, und nannte es *Phylacterium gaosticum Luciola*.“

Der befreundete Künstler, mit welchem der Berichterstatter diese Merkwürdigkeiten durchwanderte und welcher fast zwei Jahre unter den Denkmalen Roms zugebracht hat, konnte sich über den Umfang und die Wohlbehaltenheit dieser Bäder nicht genug wundern. Er stand keinen Augenblick an, dieselben der gewaltigen Trümmermasse der Caracallabäder zu Rom, deren Höhebau nur viel erhaltener ist, an die Seite zu stellen. Wer weiß, ob sie nicht auch den gleichen Erbauer mit denselben haben, da ja auch die nicht allzu entfernte Römerstadt Aurelia Aquensis (Baden-Baden) ihren Namen dem Kaiser Caracalla zu Ehren führt.

Nachdem uns die alte Römervelt zu Badenweiler genug beschäftigt, kehren wir zur alemannischen Welt zurück, die durch Hebel's Poesie in steter Jugendfrische erhalten und gewissermaßen unvergänglich geworden ist.

Badenweiler selbst ist von Hebel nicht verherrlicht worden; gewiß störten seine deutsche Phantasie eben jene Römerbäder. Dessenungeachtet ist es für denjenigen, der in die reizenden Gegenden des badischen Oberlandes Wanderungen anstellen will zu der Natur, die Hebel's alemannische Poesie mit dem Zauberdufte der Dichtung übergossen hat, als Haupt- und Standquartier vortrefflich gelegen.

Gegen Süden führt der Fußpfad von Badenweiler in 2 Stunden über Berg, Wald und Wiese nach der höchst anmuthig und zur Fernsicht nach dem Rheine, den Vogesen, dem Jura und den Alpen einladend gelegenen ehemaligen Kommenthurei des Klosters Sankt Blasien, Bürglen, von welchem Hebel im „Schwarzwälder im Breisgau“ singt:

3' Bürglen uf der Höh',
 Rei, was cha me seh'!
 D, wie wechsle Berg und Thal,
 Land und Wasser überal,
 3' Bürglen uf der Höh'!

In das schöne Schloß, seine bilderreichen Säle und Zimmerreihen theilen sich jetzt zwei Besitzer, S. R. Hoheit der Großherzog von Baden und ein wohlhabender Baueremann. Den herrschaftlichen Theil bewohnt ein freundlicher gebildeter Pfarrherr; in dem bäuerlichen finden Gäste von Badenweiler gast-

liches Gelaß. Der Verfasser dieser Zeilen, wird den schönen Abend und Morgen, den er hier in ächt hebelischer Umgebung zugebracht hat, nicht vergessen. Um ihn her schnurrten die Spinnräder schmucker Alemannentöchter, auf deren Stirn über dem oft bleichen, oft rothigen Angesicht mit sanft gekrümmter Vogelshnase ein Paar malerisch geschleifte schwarze Bänder flatterten, welche die Ausläufer eines kleinen seidnen Schüffelchens sind, das an Hauben Statt den Scheitel deckt; schlanke rothwangige Bauernknechte mit langen blonden Haaren schnitten sich, sitzsam um den Tisch gelagert, ihr schwarzes Abendbrod; auch das Abendessen war eine ganz hebelische Scene. Ein Lichtspan aus Buchenholz, der, von Zeit zu Zeit erneuert, in eine eiserne bewegliche Weisgange gesteckt war, die auf einem langen hölzernen Stocke mit breitem Gestelle ruhte, erleuchtete die ganze Stube und gab mit seinem flackernden Lichte den Gesichtern der um den Tisch gelagerten Hausgenossen einen seltsamen Ausdruck. Am andern Morgen schien die Sonne in das erhelterte Gemach und aus Südosten blickte von ihrem Aethrthrone die Jungfrau des berner Oberlandes mit ihren Silberhörnern durchs Fenster auf den sein ländliches Frühstück gemächlich genießenden Wanderer herab.

Ein reizender Spaziergang von Badenweiler aus ist der Weg nach Schweighof und auf die Strinig. Durch die lieblich im Thale hingestreckten Dörfer Nieder- und Oberweiler geht man in 1½ Stunden bis an's Ende des Thales nach Schweighof, wo ein sehr gutes Gasthaus ist. Von hier ist es noch 1 Stunde zur Strinig, einigen schön gelegenen Höfen am Fuß des Blauen. Der Weg führt in vielfachen Windungen zwischen steilen Bergen aufwärts, zu beiden Seiten thürmen sich hohe Felsmassen empor, und der schäumende Waldbach bahnt sich mühsam einen Weg durch's Gestein. Dabei umgibt den Wanderer die üppigste Gebirgsvegetation, wie überhaupt die Gegend um Badenweiler ein südlicheres Gepräge trägt, als Alles, was wir von romantischen Naturschönheiten bisher bewundert haben.

Die Quelle von Badenweiler ist in einem Bassin von 6 Schuh Tiefe gefaßt, und liefert das Wasser zu sechs Gasthöfen und fünf Brunnen. Dasselbe hat eine Temperatur von 22° R., sein Mineralgehalt ist unbedeutend und seine Wirkungen beruhen auf der Naturwärme. Das Gasthaus zum Römerbade, so genannt, weil ein alter Römerstein, unter spätern Ausgrabungen gefunden, dem Wirthshause zum Grundstein diente, steht jetzt vierzig Jahre. Seine Lage, sagt Herr von Wessenberg, konnte nicht glücklicher gewählt werden und das Freundliche seiner innern Einrichtung entspricht der heitern Lage. Der geräumige hohe Speise- und Tanzsaal, der den ganzen Raum im Gebäude zwischen den zwei Doppelreihen von Wohnzimmern einnimmt und in welchen man von den Gängen vor diesen Gemächern hinabschaut, gibt dem Ganzen ein schmuckes, zierliches, beinahe zauberhaftes Aussehen und es weist sich hier mit wahren Behagen. Die Bewirthung ist trefflich und die große Reinlichkeit, die sich überall zeigt, erhöht die Annehmlichkeit des Aufenthalts. Im Erdge-

schon befinden sich Häder, die ohne überflüssige Verzierung ganz nur zur Bequemlichkeit eingerichtet sind. Von den übrigen ebenfalls guten Gasthöfen ist der zur Stadt Karlsruhe besonders zu empfehlen, und es fehlt sonst im Orte nicht an guten Miethwohnungen für Kurgäste. In diesem Sommer wurde der Bau einer Trinkhalle begonnen.

In dem kleinen Gesellschaftshaus auf dem Schloßberg ist eine Leseanstalt errichtet. Der Standpunkt von hier bietet dem Betrachter einen seltenen Verein von weiter Fernsicht in ein lachendes Land von der einen Seite und vom Anblick eines weiten reich bewachsenen Thalgrundes, der von ansehnlichen Waldgebirgen umfaßt ist, dar; zugleich zeigen sich hier auf beschränktem Raume die Trümmer der stolzen Römerzeit und des rauhen, aber kraftvollen Mittelalters neben einander.

Das Geschlecht, das jetzt hier wohnt, ist von sanftem und mildem Charakter und trägt alle Wahrzeichen einer aufgeklärten und gebildeten Sinnesart. Die Fremden sind gern gesehen und man begegnet ihnen mit zuvorkommender Freundlichkeit und bedächtlichem Wohlwollen ohne Kriecherei und Niederträchtigkeit. Dieses Wesen geht auch auf die Kinder über.

Wie freundlich sind die Kinder!
 Viel williger, geschwinde
 Dient hier die Achtsamkeit,
 Als in dem Fürstensaale,
 Bei Lanz und reichem Mahle
 Der schönsten Ueppigkeit *).

Kein Wunder, daß der Dichter, dem wir diese Worte entlehnen, hier sein Hüttchen bauen und in der Natur und Geschichte schwelgen möchte.

Des Römerbades Trümmern,
 Der Bergruine Flimmern
 Im Abendsonnengold,
 Des Heilquells reicher Kammer,
 Dem Schacht, dem Eisenhammer
 Ist meine Seele hold.

Natur, mit alter Kunde
 Stehst du im Schwesterbunde,
 Erquickst hier Geist und Sinn.
 Frei von der Sorgen Schwärme
 Ruh' ich in deinem Arme,
 Du Freudengeberin!

Kandern. Der Iffreiner Kloß.

Von Müllheim zieht sich die Eisenbahn an den Vorbergen des Blauen hin und bringt uns in einer Viertelstunde nach Schliengen, wo wir zunächst dem berühmten Gasthaus zum Baselstab einen Besuch abstatten und dann uns nach dem 2 Stunden entfernten Städtchen Kandern begeben, wo auf der Straße Heßels „Gespenst von Kandern“ lauert. Das Städtchen liegt in einem engen, von hohen Bergen umschlossenen Thale und ist der wichtigste Ort

*) Graß „Badenweiler.“

Badens für die Eisenproduktion. Es sind 30 Gruben im Bezirke Kandern, in denen etwa 200 Bergleute beschäftigt sind. Ein angenehmer Weg durch schöne Wälder führt in 1 Stunde zu den Ruinen der Saufenburg, welche auf einem südlich auslaufenden Vorhügel des Plauen liegt und mit ihrem hohen Thurm in der waldbigen Umgebung einen herrlichen Anblick gewährt. Auch diese Burg, welche zu den zähringischen Stammgütern gehörte, wurde im J. 1678 von den Franzosen zerstört. Eine Stunde östlich von Kandern ist die Scheideck, ein Gebirgspass, welcher neuerlich durch den Zusammenstoß Deckers mit den badischen und hessischen Truppen im April 1848 bekannt geworden ist. Wer dieses Terrain sieht, wird es unbegreiflich finden, daß die dichtgedrängt beisammen stehenden Truppen nicht große Verluste erlitten, nur ein Schuß scheint von geübter Hand gezielt worden zu sein, denn er traf den General Friederich von Gagern, der hier als einziges Opfer der Parteiwuth fiel. Von Kandern kann man auch in 1½ Stunden nach Kloster Bürglen kommen.

Wenn man von Schliengen aus die badische Eisenbahn vollends bis zu ihrem Endpunkt bei Haltingen befährt, so darf man nicht versäumen, den interessanten und kunstreichen Weg zu beachten, welcher hier für die Bahn gebaut wurde. Er führt theils dicht am Rhein auf hohen Dämmen von 50—60 F. über dem Wasserspiegel hin, theils durch offene Galerien, die in die Felsen gesprengt wurden, theils durch hohe gewölbte Tunneln, die aber durch Bogenöffnungen vom Tageslicht erhellt sind. Der letzte dieser unterirdischen Gänge führt durch den *Steiner Klotz*, einen ungeheuren Felsen, der mit seinem mächtigen Fuß im Rheinstrome ruht und in der reizenden Umgebung einen ungemein großartigen Anblick darbietet. Auf der Höhe des Felsens steht eine Wallfahrtskapelle, von welcher aus man eine wunderschöne Aussicht hat.

Das Wiesenthal.

Von Haltingen haben wir noch 1 Stunde nach Basel und ungefähr eben so weit nach Lörrach, wo sich uns das von Hebel so herrlich besungene *Wiesenthal* öffnet, das auch in der That das schönste der südlichen Schwarzwaldthäler ist. Die Wiese, Feldbergs liebeliche Tochter, entspringt an dessen süblichem Abhang.

„Im verschwiegene Schoos der Felse heimli gibohre,
An de Wulle gsängt, mit Duft und himmlischem Rege,
Schlossch e Bättscheli-Chind in dl'm verborgene Stübli
Heimli, wohlverwahrt. No nie hen menschligi Auge
Güggele dörsen und seh, wie schön mi Meibdeli do lit
Im kristalene G'halt und in der silberne Wagle (Wiege),
Und 's het no kei menschlich Ohr si Dthmen erlustert,
Dber sie Stimmlig hört, si heimli Lächlen und Driegge.

Stumme stilli Geister, si göhn uf verborgene Pfade
 Us und i, si ziehn di uf, und lehre di laufe,
 Gen der e freudige Sinn, und zeige der nützli Sache,
 Und s'isch au sei Wort verlehre, was si der sage.
 Denn so bald de hascht uf eigene Füeßlene furtche,
 Schließch mit stillem Tritt us di'm chrikalene Stübli
 Barfs usen, und luegch mit stillem Lächlen an Himmel.
 D, wie bisch so nett, wie heisch so heiteri Neugli!
 Gell, do ussen ischs hübsch, und gell, so heisch ders nit vorgstellte?"

Wir folgen nun dem natürlichen Lauf der Wiese, wie es der Reisende thut, der vom Feldberg in dieses Thal herabsteigt. Der erstere größere Ort desselben ist das Städtchen *Lodtnau*, welches seine Entstehung den reichen Silbergruben verdankt, die im 13ten Jahrhundert hier betrieben wurden. Es liegt (2100 F. hoch) am steilen, felsigen Abhang des Feldbergs, die ganze Gegend ist sehr rauh und dem Boden ist durch Ackerbau nichts abzugewinnen, die Einwohner sind daher auf Gewerbe und Handel angewiesen. Außer den gewöhnlichen Schwarzwälderarbeiten werden sehr viele Bürsten hier verfertigt, auch sind mehre Baumwollenspinnereien, eine Papierfabrik und einige Zunderfabriken hier, und die Erzeugnisse werden von den Einwohnern durch Hausirhandel verschlossen. Der Weg auf den Feldberg beträgt von *Lodtnau* aus nur 2 Stunden, und man bestiegt denselben besonders gern von dieser Seite, wenn man den Sonnenaufgang genießen will. Man übernachtet dann in *Menzenschwanderhütte*, 1 Stunde vom Gipfel, oder noch besser in *St. Wilhelmshütte*, die ganz nahe am Gipfel liegt, freilich nur auf hölzernen Bänken. Für dieses unbequeme Nachtquartier wird man aber durch die Pracht des Sonnenauf- und Untergangs reichlich entschädigt. Der einsame Weg hinauf ist, wie eine Alpenstraße, von beiden Seiten mit Steinen umgeben. Ehe wir in das nächste Dorf thalabwärts, nach *Luzensfeld* kommen, bildet der in die Wiese einmündende *Prägbach* einen prachtvollen Wasserfall, indem er sich 200 Fuß hoch über Felsen herabstürzt. 1½ Stunden von *Lodtnau* ist das Städtchen *Schönau*; hier erweitert sich das Thal etwas, ohne jedoch den Charakter einer felsigen Gebirgslandschaft zu verlieren. Zwischen *Schönau* und *Zell* wird der Weg immer schöner, die Wiese eilt in vielen kleinen Wasserfällen über Felsblöcke hinweg, und das Thal ist von hohen, rauhen Bergen eingeschlossen. In beiden Städtchen herrscht große Fabrikthätigkeit, namentlich bestehen große Baumwollenspinnereien und Webereien. Das Thal wird nun so enge, daß oft zwischen den Bergen kaum für Fluß und Straße Raum ist, vor dem Dorfe *Hausen* erweitert es sich und hier ist einer der schönsten Punkte des ganzen Thals. Ganz nahe bei *Hausen* ist ein herrschaftliches Eisenwerk, das in neuerer Zeit vortrefflich eingerichtet wurde. In diesem Dorfe wird das väterliche Haus *Hebels* gezeigt, in welchem der Dichter seine Kindheit verlebte. Er mag uns denn auch die malerische weibliche Tracht dieser Gegend schildern.

„Mit schwankige Schritte

Lauffsch mer d'Matten ab in dine tiefe Sidanke
 Furt ins Wiesenthal, furt gegenem Hufemer Bergwerch,
 Und Schangschierfch der Glauben und wirfch e luthrische Gheger!
 Hani's denn nit gseit, und hani mers echter nit vorgstellt?
 Aber jeh isch so, was hilft jeh balgen und schmäle!
 Aendere Hani's nit, se willi der lieber gar helse;
 Debbe bringfch mer doch no Freud und heiteri Stunde!
 Halt mer e wenig still, i will bi jeh lutherisch kleide;
 S' schickt si nümme barfß z' laufe, wemme so groß isch.
 Do sin wisi Baumele-Strümpf mit hünflige Zwickle,
 (Reg si a, wenn d'hasch!) und Schueh und silberni Rinkli;
 Do ne grüne Rock! vom breit verbenblete Liibli
 Fallt bis zu de Ghnödlenen abe Fällli an Fällli.
 Sigt er recht? Thue d' Häßli i! und nimm do das Brusttuech,
 Sammet und rosenroth. Jeh sichtig der hünflige Jupfe
 Us de schöne, sufer g'trehtle, flächfene Hoore.
 Obe vom wiißen Acken und biegsam in d' Jupfe verschlunge,
 Fallt mit beiden Ende ne schwarze sidene Wendel
 Bis zum tiefe Rocksaum abe. — G'fallt der die Chappe,
 Wasserblaue Damast und gestickt mit goldene Blueme?
 Zieh der Wendel a, wo in de Rickleue burgeht,
 Unter de Jupfe dure, du Dotfch, und über den Dhre
 Fürfi mittem Letfch, und abe gegenem Gsicht zue!
 Jeh e side Fürtuech her, und endli der Hauptstaat,
 Zwenzig Ohle lang und breit e Mailänder Halstuech!
 Wie ne lustig Gwülch am Morghehimmel im Frühling
 Schwebt's der uf der Bruß, sigt mittem Dthem, und senkt si,
 Wählet der über d' Achse, und fallt in prächtige Zipfle
 Uebere Rücken abe, sie ruusche, wenn de'n im Wind gehfch!
 Het me's lang, se loßt me's henke, hör i mi Lebzig.
 D' Ormel, denk wol, henfch an Arm, wil's Wetter so schön isch,
 Aß me's Hemd au sieht, und dine gattigen Kerml,
 Und der Schie-Huet nimmsch in d' Hand am sidene Wendel;
 D' Sunne git eim wärmer, und schint eim besser in d' Auge.
 Wer en in de Hände trait, und s' steht der au hübscher!
 Jeh wärsch uskaffiert, as wenn de hofertig seh wottfch,
 Und de g'falsch mer selber wieder, hani der sage.“

Eine Stunde östlich von Hausen liegt in einem kleinen anmuthigen Seitenthal das Dorf Hasel, in dessen Nähe auf einem steilen Berge die Trümmer der Burg Bärenfels durch einen hohen gothischen Thurm von weitem sichtbar sind. Sehenswerth ist auch die schöne Tropfsteinhöhle bei Hasel, Erdmannshöhle genannt, durch welche ein Bach fließt, und die der Schulmeister des Orts den Fremden aufschließen kann. Untedweg kommen wir an den merkwürdigen Eichener See vorüber, der 7 Morgen im Umfang hat und, nur von unterirdischen Wassern gespeist, oft Jahre lang trocken liegt und angepflanzt wird. Wir kommen nun im Wiesenthal weiter nach dem freundlich gelegenen Städtchen Schopfheim, das schon zur Zeit Karls des Großen eine Stadt war. Auch hier sind mehre Fabriken, besonders für Draht, Papier und Baum-

wolle. Bei dem freundlichen und vielbesuchten kleinen Bade Maulburg öffnet sich ein anziehendes Seitenthal, aus dem die sogenannte Belchenwiese als rauschender Waldbach herabströmt, um sich mit der Wiese zu vereinigen. Immer freundlicher, milder, fruchtbarer und bevölkerter wird nun das Thal, und der lustige Waldbach hilft mehr und mehr der menschlichen Gewerbsthätigkeit.

Neben an der usen und neben an der abe
 Sigst der Wage, d' Griffler chöpfst, und d' Sägeser rauschet,
 Und de grüeslich alli Lüt, und schwehisch mit alle.
 Stoht e Mühli näumen, en Drehli oder e Ribli,
 Drohtzug oder Gerste-Stampf, Sägen und Schmitte,
 Lengsch mit biegsamen Arme, mit gleksfeme Fingere dure,
 Hilfsch de Müllere mahlen und hilfsch de Weidlene ribe,
 Spinnsch mer's Hufemer Ise, wie Hans in gschmeidigi Fäde.
 Gicheni Blüttschi versägsch, und wandlet's Ise vom Fährherd
 Uffen Ambos, lüpfisch de Schmiede freudig der Hammer,
 Singsch bezue, und gerich lei Dank, „Gott grüeslich, Gott bhüetich!“
 Und isch näume ne Bleich, se losch di das au nit verbrieße,
 Thuuchisch e bizzele duren, und hilfsch der Sunne no bleiche,
 Äß sie fertig wird, sie isch gar grüeslich langsem!“

Eine halbe Stunde, ehe wir nach Lörrach, dem Hauptorte des Wiesenthals kommen, liegt uns zur Seite Dorf und Burg Rötteln. Sie kam im J. 1315 durch Heirath an eine Linie des badischen Hauses, an die Markgrafen von Hochberg-Sausenberg und später an die baden-durlachische Linie und war öfters die Residenz dieser Fürsten. Zur schönen Ruine, wie sie jetzt da steht, wurde sie, wie so viele Burgen des badischen Landes, 1678 durch die Franzosen gemacht. Die Trümmer haben einen bedeutenden Umfang und man erkennt an ihnen den reinen altdeutschen Baustil. Die Aussicht ist entzückend schön. Das frische blühende Thal bildet einen herrlichen Vordergrund, zur Linken erblickt man die großen Schwarzwaldberge, rechts die Bergreihe des Jura und bei hellem Wetter die Schweizeralpen. In Lörrach finden wir nun eine Fabrikstadt, welche in dieser Beziehung eine bedeutende Stelle unter den badischen Städten einnimmt. Zuerst ist hier das großartige Etablissement der G. G. Peter Köhlin und Söhne zu nennen, welches seine Baumwollenspinnereien und Webereien über das ganze Wiesenthal verzweigt und in Lörrach, seinem Hauptstz, eine große Türkischroth-Färberei betreibt. Außer diesem blüht hier eine Tabakfabrik, mehre Seidenwebereien und ein bedeutender Handel mit Holz, Früchten, Wein und Eisen. Lörrach ist der Geburtsort des berühmten Göttinger Juristen Hugo. Unter den verschiedenen Gasthöfen ist besonders der Hirsch (Post) zu empfehlen. Von schönen Punkten, an welchen die Umgebung von Lörrach reich ist, nennen wir die Christhone, eine alte verfallene Wallfahrtskirche auf waldiger Höhe, auf dem linken Ufer der Wiese, und auf dem rechten die Höhe von Källingen, von der man eine prächtige Aussicht hat. Man überblickt hier das obere Elsaß, die benachbarten Berge

des Schweizer Jura mit der Stadt Basel, und bei schönem Sonnenuntergang die roßigen Gipfel der Jungfrau und anderer Berneroberrländer Berge. In der Tiefe verfolgt man den Rhein mit seinen mächtigen Krümmungen, wie er aus dem oberen Rheinthale in das untere tritt, und seiner Braut, der lieblichen Wiese entgegenseit, bis in der Nähe von Basel „der Chlei-Süniger Pfarrer“ die Oberlandmaid mit „Gotthards großem Bueben“ traut.

Das obere Rheinthale. Hauenstein. St. Blasien.

Von Lörrach aus kann man entweder auf der Poststraße nach Mollingen, oder — mit einem kleinen Abstecker über Basel — nach Grenzach gehen, wo man im Zielwirthshaus Grenzacher Wein, einen der besten Markgräfler trinken kann. Rheinaufwärts kommen wir an dem schweizerischen Städtchen Rheinfelden vorbei, nach Weuggen. Das Anfaugs weite Thal wird hier enger und die Gegend schöner. Das Schloß Weuggen, ehemals eine Deutschordenscom-menthurei, beherbergt jetzt eine Anstalt für Waisenkinder und ein Armenschul-lehrerseminar, die aus Privatmitteln, besonders von Basel aus unterhalten werden. Ueber das schön gelegene Dörschen Niedmatt kommen wir nach Des-slingen, wo sich nordwärts das Wehrthal öffnet und uns zu einer höchst beloh-nenden Seitentour für einen Tag einladet. Das Städtchen Wehr hat ein gro-ßes Eisenwerk und mehrere andere Fabriken, 1 Stunde westlich davon liegt das Dorf Dosenbach, wo die Freischüler von einer halben Compagnie Wür-temberger aus dem Felde geschlagen wurden und Herwegh die Flucht ergriff. Weiter aufwärts führt uns ein prächtiger Weg durch wahrhaft romantische Schwarzwaldnatur tief ins Hochgebirge bis nach Todtnoos. 1 Stunde öst-lich abseits von diesem Wege liegt in ziemlicher Höhe das Dörschen Herrisch-ried, zu welchem sich Hebel mit so schalkhafter Liebe wendet:

„Woni gang und stand,
Wär's e lustig Land.
Aber zeig mer, was de witt,
Numme näumis findi nit
In dem schöne Land.

Minen Augen gfallt
Herrischried im Wald.
Woni gang, se denki dra,
's chunt mer nit uf 'd Segnig a
3' Herrischried im Wald.

Imme kleine Huus
Wandelt i und us —
Welt, de meinsch i sag der, wer?
's isch e Sie, es isch kei Er,
Imme kleine Huus.“

Von unserer Seitenwanderung zurückgekehrt, verfolgen wir das Rhein-thal weiter aufwärts und kommen nach Sädingen, das eine schöne Kirche und ein altes Kloster hat. Der nächste bemerkenswerthe Ort ist Kleinsausenburg, das in dem engen Raum zwischen dem Rhein und ziemlich hohen Felsen präch-

tig gelegen ist; eine Brücke verbindet es mit dem gegenüber liegenden schweizerischen Städtchen Großlausenburg, und unterhalb derselben stürzt der hier in ein sehr enges Bett getriebene Rhein über mächtige Felsblöcke. Es gewährt einen prachtvollen Anblick, besonders zur Abendzeit, der Gewalt des Wassers zuzusehen, wie es sich an den Felsen bricht und unzählige Wirbel und Strudel bildet.

Nördlich von dieser Rheingegend dehnt sich zwischen dem bei Waldshut endigenden Arme des Feldberges, wo die Schlucht die Gränze bildet, bis gegen den Belchen und das Wehrthal hin das merkwürdige Hauensteiner Land. Es war bis in's 11te Jahrhundert eine ungetheilte alte Gaugraffschaft; später gelangten in dem südlichen Theile die Grafen von Stühlingen und in dem nördlichen die Habsburger und die Abtei St. Blasien zur Landeshoheit. Während des Kronenstreites zwischen Albrecht I. und Adolf von Nassau bildete sich eine eidgenössische Verbindung unter den hauensteinischen Gemeinden, welche sich zu einer förmlichen Bundesverfassung entwickelte, die im J. 1433 urkundlich festgestellt wurde. Die Mitglieder verpflichteten sich zu festem Zusammenhalten in Krieg und Streit und Vertheidigung ihrer Rechte gegen Jedermann. Die ganze Einung bestand aus 8 kleineren Bündnissen, hiezu kamen noch drei zugewandte Vogteien unter St. Blasischer Herrschaft. Jede Einung hatte ihren besondern Einungsmeister, welche dann aus ihrer Mitte einen Rebmann wählten, dem die oberste Leitung der Geschäfte übertragen wurde. Die Rechte des Hauses Oesterreich und der Abtei St. Blasien waren ausdrücklich vorbehalten, aber im Ganzen handelte es sich hauptsächlich um Vertheidigung gegen die Eingriffe dieser beiden Mächte. Namentlich mit St. Blasien, das viele Leibeigene und Zinsleute im Hauensteinischen hatte, gab es manche Zerwürfnisse. St. Blasien bewog nun den Kaiser Maximilian I. zu einer Waldordnung, welche die Rechte des Volkes vielfach beschränkte. Von hier an datirt sich ein Geist der erbitterten Opposition gegen die Obrigkeit, der in mancherlei Formen bis in die neueste Zeit hinein gedauert hat. Besonders stark kam er zum Ausbruch in den Jahren 1728—45 in dem Salpeterkrieg, so genannt von dem Salpetersieber Albiez, welcher an der Spitze der Hauensteiner stand. Nur mit Waffengewalt konnte Oesterreich den Aufstand unterdrücken, Viele wurden in Zuchthäuser gesteckt und ganze Schaaren nach Siebenbürgen verpflanzt. Auch im J. 1815 und 1832 brachen wieder Aufstände aus; überhaupt dauerte die Renitenz gegen die Obrigkeit fort, da sie dieselbe nicht als ächt annehmen, sondern nur Kaiser und Reich anerkennen wollten. Nur gezwungen zahlten sie Steuern und stellten Rekruten, als streng gläubigen Katholiken war ihnen auch der neue katholische Katechismus zuwider, und sie schickten nur mit Widerstreben ihre Kinder zur Schule. In neuerer Zeit erst hat die Widerseßlichkeit etwas abgenommen.

Die Hauensteiner, auch Hozen genannt, sind ein schöner kräftiger Menschengeschlag, ächte alte Alemannen. Neben manchen alten Sitten und

Gewohnheiten haben sie auch bisher ihre schöne Tracht bewahrt, die besonders bei den Männern maserisch ist. Sie tragen unter der schwarzen Jacke ein weißes Hemd mit weiten Ärmeln, ein rothes Leibchen, das bis über die Hüften reicht, kurze schwarze, in zierliche Falten gelegte Hosen und weiße Strümpfe; die Schuhe haben rothe Laschen, der Hut ist entweder hoch und zugespitzt, oder niedrig und breitrandig, und die jungen Burschen tragen eine grüne, mit Pelz und Goldborten verzierte Sammtkappe. Durch das Hauenssteinische Gebiet fließt die Alb, deren wildes und felsiges Thal wir aufwärts verfolgen, um zu der einst so berühmten und mächtigen Abtei St. Blasien zu gelangen. Sie wurde im J. 936 von Regimbert, einem Edlen aus Zürichgau, gestiftet, der in den Kriegsdiensten Kaiser Otto I. einen Arm verloren und sich als Einsiedler in diese rauhe Gegend zurückgezogen hatte. Das Kloster, welches er zu bauen unternahm, wurde im J. 948 vollendet. Mönche von Rheinau brachten später die Reliquien des St. Blasius zur Ausstattung mit, woher das Kloster seinen Namen bekam. Kaiser Otto II. schenkte 963 auf Regimberts Bitten eine große Strecke Landes in der Umgebung dem Gotteshaus als freies Eigenthum, freilich größtentheils menschenleere Wildniß, mit undurchbringlichen Fannenwäldern bedeckt. Bald kam das Kloster zu großer Blüthe, die Regel des h. Benedikt wurde eingeführt, eine Reihe kräftiger Aebte führte nicht nur die strenge Disciplin von Clugny ein, sondern begründete auch eine wissenschaftliche Richtung. Der gute Ruf, in welchen die Abtei hiedurch kam, führte ihr viele Schenkungen zu, und im 13ten und 14ten Jahrhundert sehen wir sie auf einer hohen Stufe des Wohlstandes und der Macht. Später kam das Kloster durch Unglücksfälle wie Feuersbrünste und Kriegszeiten, schlechte Aebte und Vernachlässigung der Wissenschaften in Zerfall, aber in der Mitte des vorigen Jahrhunderts erhob es sich durch das Verdienst guter Aebte, deren einer Franz II. für sich und seine Nachfolger im J. 1746 in den Reichsfürstenstand erhoben wurde, zu neuem Glanz. Die Wissenschaften blühten wieder und in dieser Zeit schrieb Vater Herrgott seine unschätzbare Geschichte der Habsburger. Der berühmteste Abt aber war Martin Gerbert, aus dem Geschlechte der Herren von Hornau aus Horb, der von 1764 bis 1793 regierte, die Einkünfte des Klosters durch treffliche Finanzverwaltung vermehrte, das Kloster, welches im J. 1786 ganz abbrannte, sammt der Kirche — diese nach dem Muster der Maria della Rotonda in Rom — mit großer Pracht wieder neu aufbauen ließ, und durch ausgezeichnete Geschichtswerke, besonders über den Schwarzwald, sich einen bedeutenden Namen in der gelehrten Welt machte. Dem Wettstreit in der Gelehrsamkeit, den er unter seinen Mönchen anregte, verdanken wir die von Eichhorn, Uffermann und Neugart begonnene Geschichte der deutschen Bisthümer. St. Blasien glich einem fürstlichen Hof und einer gelehrten Akademie; es wurde von den Reisenden, denen die liberale Gastfreundschaft trefflich behagte, häufig besucht, und gewann dadurch in halb Europa einen Ruf, dessen sich kaum ein anderes der damaligen Klöster erfreuen mochte.

Aber nur kurz sollte diese Blüthe dauern, denn schon der zweite Nachfolger Gerberts mußte es erleben, daß das Kloster der allgemeinen Säkularisation zum Opfer fiel. Es wurde im J. 1805 aufgehoben und der letzte Abt fand mit einem Theil seiner Conventualen im Kloster St. Paul in Kärnthen eine Zuflucht. Viele werthvolle Dinge wurden damals von den Mönchen nach Oesterreich verschleppt, Vieles auch bei der Säkularisation durch ungeschickte Maßregeln verloren. Dennoch war der Ertrag für die bairische Regierung immerhin sehr bedeutend, und die Grundbesitzungen des Klosters bilden mit denen der vielen andern Klöster des Oberlands, welche aufgehoben wurden, einen bedeutenden Bestandtheil des bairischen Kammerguts. Die Klostergebäude wurden an Freiherrn von Sickingen verkauft, der eine Baumwollenspinnerei, ein Hammerwerk und eine Gewehrfabrik darin errichtete, in deren Leitung er sich den Ruhm großer Humanität erwarb. Dieses Etablissement wurde ein wahrer Segen für die Gegend, denn der Fabrikherr sorgte nur für das Wohl seiner Arbeiter und ihrer Kinder. Die Gewehrfabrik ist eingegangen, die beiden andern aber dauern auch nach den Störungen der unruhigen Jahre noch fort. Von St. Blasien kann man entweder über Bernau in's Wiesenthal bei Schönau kommen, oder am Schluchsee vorbei nach Lenzkirch.

Der Bodensee.

Ulm. — Friedrichshafen. — Lindau; Bregenz. — Der Ueberlinger See. — Konstanz. — Die Insel Reichenau; Fahrten auf dem See. — Hohentwiel und das Hegäu. —

U l m.

Um den Freund der Naturschönheiten Schwabens nach einer langen Wanderung über die Höhen und durch die Tiefen des Schwarzwaldes an den offenen lachenden Bodensee zu führen, gehen wir wieder von Stuttgart aus. Seitdem die württembergische Eisenbahn bis Friedrichshafen gebaut ist, wird selten ein anderer Weg gemacht werden, da dieser der nächste und bequemste ist. Die erste Strecke dieser Bahn bis Göppingen haben wir schon bereist; ihre Fortsetzung führt uns nun bis zur Höhe der Alb durch eine schöne, theils anmuthige, theils großartige Landschaft. Anfangs haben wir links den Hohenstaufen und Rechberg zur Seite, und die Fahrt durch das breite Thal mit seinen fruchtbaren Gefilden und freundlichen Ortschaften gewährt dem Auge manche Abwechslung, bis bei Geißlingen die Gegend einen rauheren und zugleich interessanteren Gebirgscharakter annimmt. Ueber dem Städtchen erhebt sich die Ruine der Burg Helsenstein, einst der Sitz eines reichen und mächtigen Grafengeschlechts, das aber zu Ende des 14ten Jahrhunderts sein Gebiet an die Stadt Ulm verkaufen mußte. Ein Vorwerk der Burg, der sogenannte Nebenthurm, steht auf einem besonderen Berge dicht über der Stadt und beherrscht das schon ziemlich enge Thal, welches von einem Nebenflüßchen der Rils gebildet wird. Die Einwohner von Geißlingen, das auf drei Seiten von Felsen umgeben ist und daher äußerst wenig Raum für den Ackerbau gewährt, sind auf Industrie angewiesen und zeichnen sich ganz besonders durch seine Drechslerarbeiten aus, die aus Holz, Horn und Elfenbein verfertigt werden und als Geißlinger Waaren weit und breit bekannt sind. Die Bahn führt von Geißlingen an auf einer ungemein kunstvoll ansteigenden Straße bis auf die Hochfläche der Alb. Es ist der Mühe werth, diese Strecke zu Fuß zu begehren, um die ungeheuern Arbeiten bewundern zu können, welche hier ausgeführt wurden. Die Straße ist am linken Bergabhang hingeführt

und größtentheils in die Felsen gesprengt. Rechts hat man in senkrechter Tiefe unter sich das schmale grüne Wiesenthal, zu beiden Seiten hohe waldige Berge. In der Nähe der Stadt ist die Bahn mehrmals nur durch sehr hohe, aufgemauerte Dämme getragen, deren einer ein kleines Seitenthal überbrückt, und weiterhin starren zur Linken die hohen gelben Kalkfelsen mit den Spuren ihrer Sprengung. Es ist diese Geißlinger Bahn ein merkwürdiges Beispiel, welche Höhen beim Eisenbahnbau überwunden werden können, man legt die etwa 1 : 50 ansteigende Strecke ohne Gefahr, nur mit Hilfe einer stärkeren Lokomotive zurück. Bei Amstetten auf der Höhe angelangt, empfängt uns die traurige Oede der rauhen Alb, die sich jedoch schon bei der nächsten Station Lonsee wieder mildert und durch Fruchtbarkeit ein freundlicheres Ansehen gewinnt. Nachdem wir zwei kleine Festungstunnels passiert haben, erreichen wir die Stadt Ulm nach einer Fahrt von 4 Stunden.

Schon von der Höhe aus, über welche die Eisenbahn herabführt, sieht man die Stadt in ihrer ganzen Ausdehnung vor sich liegen, ihre zum Theil ansehnlichen Häuser verschwinden aber beinahe vor der kolossalen Erscheinung des Münsters, der die Blicke fesselt. Die Stadt liegt am linken Ufer der Donau ganz eben und wird von der Blau durchströmt, die hier in die Donau mündet. Sie hat 24,000 Einwohner. Ehmals eine der größten und mächtigsten Reichsstädte, ist sie auch jetzt noch bedeutend durch ihren Handelsverkehr und die Bundesfestung, die seit dem Jahr 1843 hier gebaut wird. Ulm entstand aus einer königlichen Villa, als welche es schon unter den Karolingern vorkommt. Seine Blüthezeit begann unter den Hohenstaufen, die Reichsfreiheit erlangte es aber erst unter König Rudolf, unter welchem es nach Aufhebung des Herzogthums Schwaben in den Schirm des Reiches überging. Rudolf und noch mehr sein Sohn Albrecht hielten sich öfters hier auf. Während des Kronstreites zwischen Ludwig dem Baiern und Friedrich von Oesterreich entspannen sich in Ulm heftige Kämpfe, indem sich die Bünste für Ludwig, die Geschlechter für Friedrich erklärten. Das Ergebniß war eine Umgestaltung der Verfassung, bei welcher die Bünste das Uebergewicht erhielten. Während dieser Zeit hob sich der Wohlstand der Stadt und ihrer Bewohner immer mehr, ihr Handel war besonders blühend, so lange der Waarenzug aus dem Orient über Venedig ging, und die großen Kaufleute Ulms hatten in allen großen Handelsstädten Europa's ihre eigenen Häuser. „Ulmer Geld geht durch alle Welt“ hieß es nicht umsonst im Sprüchwort. Eben dieses Geld gab ihr auch die Mittel, sich das größte Gebiet unter allen deutschen Reichsstädten zu erwerben, es umfaßte 15 Quadratmeilen mit etwa 120,000 Einwohnern. Während der Städtebündnisse des 14ten und 15ten Jahrhunderts spielte Ulm eine sehr wichtige Rolle und war meistens der Vorort der schwäbischen Städte. Sein Bürgermeister Wilhelm Wesserer war Mitgründer des schwäbischen Bundes vom J. 1488. Das schönste Denkmal aus der Blüthezeit Ulms ist sein Münster, der mitten in der Stadt auf einem freien

geräumigen Plage steht, fast rings von Linden umgeben. Sein Bau wurde im J. 1377 begonnen, und bis zum J. 1492 fortgeführt, später wurden nur noch schwache Versuche zur Fortsetzung desselben gemacht, und das großartige Werk blieb bis auf unsere Zeit unvollendet stehen. Erst seit 10 Jahren ging man wieder daran, gründlichere Restaurationen und theilweise Ergänzungen, besonders am Kranze, auszuführen, welche aus den Stiftungsvermögen und freiwilligen Beiträgen bestritten werden. So herrlich auch der Anblick der Kirche mit ihrem zum Himmel strebenden mächtigen Thurme ist, bleibt es doch immer schmerzlich, daß dieses erhabene Kunstwerk nicht vollendet werden konnte, und dem Thurme, der nach der Anlage und den vorhandenen Bauplänen nicht nur der höchste, sondern auch der künstlerisch vollendetste aller vorhandenen geworden wäre, seine schlante Spitze fehlt. Er ist in seiner jetzigen Gestalt 337 F. hoch. Eine seiner Hauptzierden ist die prachtvolle Vorhalle mit drei reich verzierten Spitzbögen und zwei cannelirten Säulen, sowie das über derselben befindliche ungeheure Fenster, welches, mit der Legende des h. Martin bemalt, in das ganze Mittelschiff der Kirche hineinleuchtet. Weiter empor im zweiten Thurmstockwerke sind zwei schlanke, noch höhere Fensteröffnungen zwischen dem zierlichen Wendeltreppentürmchen, die bis zum Kranze reichen, angebracht, und hier mußte das Bauwerk stille stehen. Anstatt der spitzigen Bedachung, die jetzt das Gebäude deckt, hätte ein drittes achtseitiges Stockwerk mit je einem, in der Mitte von zierlichem Steinwerk unterbrochenen wiederum höheren Fenster kommen sollen, und endlich eine zwölfsseitige Spitze in Form einer durchbrochenen Nabel mit fünf Kränzen. Auf derselben sollte das vergoldete Standbild der Jungfrau Maria stehen. Das Material des Thurmes ist gelblicher Sandstein, die Kirche dagegen, deren Aeußeres ebenfalls nicht ganz vollendet wurde, ist aus Backsteinen gebaut. Sie besteht aus drei in einander geschlossenen Gewölben, von welchen das mittlere, auf zehn dicken Pfeilern auf jeder Seite ruhend, die gedoppelte Höhe der Seitengewölbe hat und bis unter den Thurm durchläuft. Sie ist die größte Kirche in Deutschland, ihre innere Länge mit Einschluß des Chors beträgt 416 F., die Höhe des Mittelschiffs 141 F., die des Chors 90 F. Den Chor zieren neun hohe Fenster mit herrlichen alten Glasmalereien. Auch stehen hier zwei Reihen von reich durch Schnitzwerk verzierten Chorstühlen aus Eichenholz, wovon besonders drei im Rücken des Kreuzaltars wahre Meisterwerke der Holzschnitzkunst von der Hand Georg Sphrlins sind. Beim Austritt aus dem Chor kommen wir zum Sacramentshäuschen, einem herrlichen Kunstwerk der Steinbildnerei, wahrscheinlich von Adam Kraft, von dem ein ähnliches Werk in Nürnberg in der Sebalduskirche zu sehen ist. Auf seinen beiden Seiten führen Treppen von acht Stufen, welche die freistehenden Silber des h. Sebastian und des h. Christoph tragen, zu dem Ciborium. Besonders reich an allegorischen Figuren, sowohl in Menschen- als Thiergehalten, sind die Lehnen derselben, das Geländer ist von zierlich durchbrochenem Steinwerk und hat zu jeder

Seite vier schön entworfene und ausgeführte $1\frac{1}{2}$ F. hohe Figuren, Bischöffe und Schriftgelehrte darstellend. Ueber dem 9 F. hohen und $3\frac{1}{2}$ F. breiten Ciborium, welches an den drei freistehenden Seiten mit schönem Gitterwerk verschlossen ist, und dessen Einfassung aus so herrlicher durchbrochener Arbeit besteht, daß der Glaube herrschend wurde, damals habe man Stein nach beliebiger Form gießen können, erhebt sich in reicher Architectur, von Baldachinen mit Figuren unterbrochen, das ganze zierliche und kühne Monument in pyramidalischer Form zu einer Höhe von 90 F. Weitere schöne Kunstdenkmale im Münster sind: der Taufstein, der Weihwasserkessel, die Kanzel; ersterer von G. Syrlin. Im nächsten Jahre soll auch eine neue Orgel von Walker aufgestellt werden, zu welcher an der Stelle des vor zwei Jahren abgebrochenen Tonnengewölbes, eines geschmacklosen Werkes im neu-italienischen Stil aus der zweiten Hälfte des 16ten Jahrhunderts, nun ein neuer Unterbau im deutschen Stil ausgeführt wird, der größtentheils bereits fertig ist. Die Steinmeharbeit daran ist ausgezeichnet und kann sich dem besten und schönsten aus der mittelalterlichen Baukunst im Ganzen und Einzelnen nach Entwurf und Ausführung kühn an die Seite stellen.

Ein sehenswerthes Denkmal der Steinbildnerei ist auch der Brunnen auf dem Markt, der sogenannte Fischkasten, ebenfalls von dem obengenannten Meister Syrlin. In der Mitte des Kastens steht ein dreiseitiger Aufbau mit drei männlichen Figuren vom feinsten Sandstein, die vortrefflich gedacht und ausgeführt sind; darüber ein zierlicher Baldachin, aus welchem in schlanker Verjüngung eine gewundene Säule mit Blumen und Blättern bis zu einer Höhe von 27 F. aufsteigt.

In Ulm herrschte überhaupt während des Mittelalters ein reges künstlerisches Leben. In der Malerei leistete im 15ten und 16ten Jahrhundert eine Reihe von Ulmer Meistern Ausgezeichnetes, daher man von einer eigenen Ulmer oder oberschwäbischen Schule spricht. Ihre Hauptvertreter sind Martin Schön oder Schongauer, Martin Schaffner und Barthol. Zeitbloom, in welchem letzteren, bei dem der Einfluß italienischer Studien bemerkbar ist, diese Schule ihre höchste Stufe erreichte. Sein bestes Bild, das Martyrthum des heil. Dionysius, befindet sich in der Augsburger Galerie. Auch Professor Haßler in Ulm besitzt schöne Stücke von den genannten Malern seiner Vaterstadt. Außerdem sind bei Procurator Abel in Stuttgart und dem Domherrn Hirscher in Freiburg Gemälde derselben zu sehen. *)

Im Jahr 1842 hat sich in Ulm ein Kunst- und Alterthums-Verein gebildet, welcher sich die Beschreibung und Veröffentlichung der Ulmer Kunstwerke zur Aufgabe macht. Er hat eine Reihe von Zeichnungen einzelner Theile des Ulmer Münsters, besonders das Chorgestühle, und ein Altargemälde

*) Ueber die Ulmer Kunstbestrebungen siehe die Schrift von G. Grüneisen und G. Rauch: Ulms Kunstleben im Mittelalter. Ulm 1840.

Zeitbloms auf dem Heerberge bei Gaildorf, in schönen Lithographien herausgegeben.

Wenden wir uns nun von der mittelalterlichen Blüthezeit der Stadt zu der Zeit ihres Verfalls, der mit dem schmalkaldischen Kriege beginnt, in welchem sie ihre Ausöhnung mit Kaiser-Karl durch eine große Geldsumme und Aufnahme einer kaiserlichen Besatzung erkaufen mußte. Noch größere Verluste brachte der dreißigjährige Krieg, in welchem die Stadt eine zehnmonatliche Belagerung aushalten mußte, während der sie durch Hunger und Pest entvölkert und ihr Gebiet verwüftet wurde. Im spanischen Erbfolgekrieg 1702 wurde sie von den Baiern überfallen, welche zwei Jahre lang die Stadt besetzt hielten und große Excessen verübten. In den französischen Kriegen wurde sie wiederholt beraubt und endlich 1802 von den Franzosen an Baiern verschenkt. Im Jahr 1805 fand in Ulm die schmähliche Capitulation des Generals Mack statt, der hier, von den Franzosen eingeschlossen, die Besinnung verlor und sich mit einem Heer von 60,000 Mann an Napoleon gefangen gab. Erst seitdem Ulm im Jahr 1810 an Württemberg kam und ihm seine Stiftungen 1823 zurückgegeben wurden, hob sich der Wohlstand der Stadt wieder. Handel und Gewerbe blühen neu, und der Festungsbau hat neues Leben in die Stadt und ihren Verkehr gebracht, ihr aber freilich auch ein zahlreiches Proletariat zugeführt. Ulm war schon in den Zeiten des Mittelalters befestigt und hatte mehre Belagerungen zu bestehen, nach welchen die Festungswerke öfters wieder erneuert wurden. Nach der Uebergabe an die Franzosen im Jahr 1805 wurden aber dieselben gänzlich zerstört, und erst nachdem im Jahr 1842 Ulm zu einer Bundesfestung bestimmt worden war, hat man angefangen, die Festung ganz neu aufzubauen, und sie ist nun in der Hauptsache vollendet. Die bedeutendsten Werke sind auf der württembergischen Seite, und sie wurden unter Leitung des preussischen Oberst v. Wittwitz nicht nur zweckmäßig, sondern auch geschmackvoll ausgeführt. Den Kern des Ganzen bildet die nördlich an der Stadt, auf dem Michelsberg, an der Straße nach Geißlingen gelegene Wilhelmsfeste, ein sehr großartiges Werk. In dem Hofe der großen Kaserne können 5—6000 Mann exerciren. Diese Citabelle ist durch die Umschließungsmauern mit den übrigen Theilen der Festung verbunden, kann aber auch isolirt und noch gehalten werden, wenn Ulm und die übrigen Höhen genommen sind. Die Höhen westlich von der Wilhelmsfeste sind der Eselsberg, der obere und untere Kuhberg, östlich ist an der Albeckersäge und auf der Friedrichsau ebenfalls eine starke Befestigung. Bismlich niedriger sind die Höhen auf der bairischen Seite, und die Werke auf denselben auch unbedeutender. Ein Schmuck der Festung sind die schönen Thore, eines derselben, das Blaubeurer, ist in gothischem Stil erbaut. Der Umfang der ganzen Festung beträgt eine Quadratmeile. Außerhalb der Umschließungsmauern sind hin und wieder kleinere Vorwerke angebracht. Die vollständige Friedensbesatzung ist 8000 Mann, für den Kriegszustand sind

20,000 erforderlich. Innerhalb unter dem Schutze der Festung kann sich ein Heer von 100,000 Mann aufstellen. Gegenwärtig sind nur etwa 3000 Mann in Garnison, darunter 2500 Würtemberger, die übrigen Oesterreicher und Baiern. Empfehlenswerthe Gasthöfe in Ulm sind: der Kronprinz, das Rad und der Hirsch. Ein Versammlungsort für die gebildeten Männer aller Stände ist das Museum, dessen Gesellschaftszimmer „die obere Stube“ einst die Zechstube der Geschlechter war. Berühmte Produkte, die weit und breit verschickt werden, sind die Ulmer Spargeln und das Ulmer Zuckerbrod.

Friedrichshafen.

Von Ulm führt die Eisenbahn durch ganz Oberschwaben bis nach Friedrichshafen. Die erste Strecke des Weges bis Biberach ist öde und einsörmig, doch liegt diese ehemalige Reichsstadt ziemlich freundlich, und bald wird die Gegend wieder durch Abwechslung von Wald und Hügeln mannigfaltiger. Bei Ravensburg nimmt die Landschaft einen milderen Charakter an, der Weinbau beginnt wieder, und die am Horizont auftauchende Alpenkette gibt der Gegend einen neuen Reiz. Ein schöner Ausflug von Ravensburg ist die Waldburg, 3 Stunden südöstwärts gelegen. Das Schloß erhebt sich aus einem düstern Kranz von Tannenwäldern auf einem isolirten Hügel, wie geschaffen zu einer Rundsicht. Die Aussicht auf den Bodensee und die schneegekrönte Gebirgskette, besonders der Tyroler und Vorarlberger Alpen, gewährt dem Reisenden einen Vorschmack von den Herrlichkeiten, die ihn jetzt erwarten. Von Ravensburg brauchen wir noch eine halbe Stunde bis Friedrichshafen, das wir von Ulm aus in 3 ½ Stunden erreichen. Friedrichshafen ist bis jetzt die einzige Stadt am Bodensee, welche mit dem deutschen Eisenbahnsystem in Verbindung steht, und dadurch die Vermittlerin des Verkehrs zwischen Deutschland und der Schweiz. Aus der Verbindung der kleinen Reichsstadt Buchhorn mit dem ehemaligen Kloster Hofen entstanden, trägt es seit 1812 den Namen Friedrichshafen, zu Ehren des Königs Friedrich, der die beiden Häfen neu bauen ließ und mit verschiedenen Freiheiten begabte. Es war seine Absicht, den Handelsverkehr des Sees so viel als möglich hieher zu ziehen, und wirklich ist nun Friedrichshafen der bedeutendste Platz für den Expeditionshandel des Bodensees geworden. Seit der Vollendung der Eisenbahn hebt sich die Lebhaftigkeit des Verkehrs natürlich noch mehr. Zwei gut eingerichtete Badanstalten am See ziehen viele Fremde herbei, auch findet man gute Gasthöfe, namentlich die Post, das deutsche Haus, der König von Württemberg und der Schwan. Das Kloster Hofen ist in den Jahren 1823 — 30 zu einem königlichen Landstg umgeschaffen worden, der öfters von der königlichen Familie bewohnt wird. Man hat hier, beinahe im Mittelpunkte der ganzen Seelänge, eine herrliche Aussicht. Auf der ganzen Uferstrecke zwischen Meersburg und Lindau sind die nächsten Umgebungen freundlich und blühend, der Wasser-

spiegel nach allen Dimensionen breit und großartig gedehnt, gegenüber in blauender Ferne das Schweizerufer, von der himmelansteigenden Säntiskette gekrönt, an die sich rechts verkürzt und im Profile die Schneegebirge von Glarus anschließen; zur Linken in schöner, geschwungener Wölbung die nächsten Ufer und an ihrem Schlusse die heitere Inselstadt Lindau und das ernstere von Lannen umbüserte felsigte Bregenz mit seinem amphitheatralischen Waldgebirge.

Ehe wir jedoch die Ufer des Bodensees weiter betrachten, wollen wir, um ihre jetzige Schönheit besser zu würdigen, die Schilderung eines alten Römers aus der Mitte des vierten Jahrhunderts nach Christi Geburt anhören und von ihm uns sagen lassen, wie damals dieser jetzt so helle See, dieses jetzt so blühende Ufer gestaltet war.

„Zwischen den Klüften der höchsten Berge“ — schreibt Ammianus Marcellinus, ein römischer Grieche aus Antiochien, den die Feldzüge gegen die Alemannen unter dem Feldherrn Barbatio in diese Gegenden führten — „entspringt der Rhein mit gewaltigem Stos, bahnt sich über abschüssige Klippen ein Bett ohne Zuwachs fremder Wasser und strömt hin mit stürzendem Falle wie der Nil durch seine Katarakten. Und er könnte vom Ursprung an beschifft werden, da er Ueberfluß an eigenem Wasser hat, wenn er nicht einem rennenden ähnlicher dahin ließe als einem fließenden. Und schon ins Freie hinausgetreten und die tiefen Spaltungen seiner Ufer bespülend, tritt er in einen runden (!) und ungeheuern See ein — Brigantia (Bregenzensee) nennt ihn der anwohnende Rhätier — der 460 Stadien (11½ Meilen) lang ist und fast in gleiche Breite (!) sich ergießt, unzugänglich durch das Grauen trauernder Wälder, außer wo jene alte nüchterne Römertugend einen breiten Weg angelegt hat; denn die Natur der Dörter und des Himmels Unfreundlichkeit streitet wider die Barbaren. Durch diesen Sumpf bricht der Strom brausend, mit schäumenden Wirbeln, wandelt rasch durch die träge Ruhe seiner Gewässer und durchschneidet sie wie mit einer scharf begränzten Fläche; und wie ein durch ewige Zwietracht getrenntes Element löst er sich wieder ab vom See mit nicht vermehrtem, nicht vermindertem Strome, mit ganzem Namen und ganzen Kräften und auch ferner keine Anstößung erleidend, taucht er sich in des Oceans innerste Tiefen. Und, was gar wunderbar ist, das ruhende Gewässer des Sees wird von dem raschen Durchgange nicht bewegt und der eilende Fluß von dem unter ihm schwimmenden Schlamm nicht aufgehalten; beider Stoff vereinigt und vermischt sich nicht, und lehrt nicht der Anblick, daß es wirklich so geschehe, so würde man glauben, keine Gewalt sollte die beiden von einander ferne halten können.“

Seitdem ist der See aus einem Sumpf ein helles trinkbares Wasser geworden und die gleichartig gewordenen Elemente haben sich längst friedlich vermählt. Auch früher schon erschien der See freundlicheren Augen nicht so fürchterlich, und Julius Solinus, der hundert Jahre vor Ammian geschrieben

hat, nennt „das rhätische Gefilde reich an Feldfrüchten, fett, ergiebig, geabelt durch den brigantiniſchen See.“ Der Umfang des Sees beträgt 26 Quadratmeilen, ſeine größte Länge etwa 16 Stunden, ſeine Höhe über dem Meer 1255 F. Die tieſte Tiefe, die bis jezt gemefſen wurde, iſt zwiſchen Friedrichshafen und Korkſach, 856 F.; doch behaupten Schiffer, Tiefen von 1000 bis 2000 F. gefunden zu haben.

Der Schilderung des Sees und ſeiner Ufer, ſo wie den großen Begebenheiten, deren Zeuge der Bodensee viele Jahrhunderte hindurch war, hat der Verfaſſer dieſer Zeilen ein eigenes Buch gewidmet, auf welches er den Leſer, der Umfaſſenderes zu erfahren wünſcht, zu verweiſen ſich erlaubt.^{*)} Hier mag aus jener Beſchreibung nur das Gegenbild zu dem Gemälde ſtehen, das der Römer von dem ungeklärten See und ſeinen ungelichteten Uferwäldern entworfen hat, ein Bild, das die Dichtung am Schöpfungstage dem weiſſagenden Boten Gottes in den Mund legt.^{**)}

„Dann werden ſich die Haine lichten,
Wie ſich der Menſchen Herz erhellet,
Dann prangt ein Kranz von goldnen Früchten
Um dich, du ſegensreiches Feld;
Die Rebe ſtrecket ihre Ranken
In deinen hellen See hinein,
Und ſchwerbelad'ne Schiffe ſchwanken
In reicher Städte Häfen ein.

Und die des Höchſten Krone tragen,
Statthalter ſeiner Königsmacht, —
An dieſen Ufern aufgeſchlagen,
Sonnt oft ſich ihres Hofes Pracht.
Und Völker kommen aus dem Norden
Und aus dem Süden, See, zu dir!
Du biſt das Herz der Welt geworden,
O Land, und aller Länder Bier!

Drum ſind dir Säger auch gegeben,
Zween Ehre, die mit deinem Lob
Die warme Frühlingoluf durchbeben,
Wie keiner je ſein Land erhob,
Das eine ſind die Nachtigallen,
Auf Wipfeln jubelt ihr Geſang;
Das andre ſind in hohen Hallen
Die Ritter mit dem Harfenklang.

Wohl ahnſt du deinen Ruhm, du walleſt
Mit hochgehob'ner Bruſt, o See!
Doch daß du dir nicht ſelbſt gefalleſt,
Vernimm auch deine Schmach, dein Weh!

*) Der Bodensee nebt dem Rheinthal von G. Schwab. 2te Aufl. 1840.

**) Aus dem Gedichte: „Die Schöpfung des Bodensees.“ Ebenjaſelbſt S. 487 ff.




Illustration by [unreadable]

THE GREAT RIVER OF THE EAST

THE NEW YORK
PUBLIC LIBRARY

ASTOR, LENOX AND
TILDEN FOUNDATIONS

Es spiegeln sich die Scheiterhaufen
Der Märtyrer in deiner Fluth,
Und deine grünen Ufer trauen
Von lang' vergoß'nem Bürgerblut.

Sei nur getrost, du blühest wieder,
Du wischest ab die Spur der Schmach,
Und große Sagen, süße Lieder,
Sie tönen am Gestade nach.

Zwar dich verläßt die Weltgeschichte,
Sie hält nicht mehr am Ufersand
Mit Schwert und Waage Weltgerichte,
Doch stilles Gnlügen wohnt am Rand.

Der Hauch des Herrn treibt deine Boote,
Dein Reg soll voll von Fischen sein,
Dein Volk nährt sich vom eignen Brote,
Und trinkt den selbstgepflanzten Wein.

Und unter deinen Aepfelbäumen
Wird ein vergnügt Geschlecht im Glück
Von seinem alten Ruhme träumen: —
Wohlan, vollende dein Geschick! "

Wir führen jetzt den Wanderer zwei Stunden weiter östlich am Ufer hinan, doch auf ganz ebenem Pfade, durch ein herrliches Gemisch von Lannen, Buchen und Obstbäumen, nach dem Marktflücken *Langenargen*, der auf einer schmalen, in den See hinausliegenden Landzunge noch reizender als Friedrichshafen gelegen ist. Durch die großartigen Ruinen eines erst am Ende des 17ten Jahrhunderts erbauten Schlosses der Grafen von Montfort erhält die Gegend eine romantische Zugabe. Die Aussicht hat den Anblick des Säntis und der Glarner Alpen mit Friedrichshafen gemein; eigenthümlich zeigt sich hier der Bregenzerwald, der Einschnitt des Rheinthals mit seinen Gebirgen, die sanfte Wellenform des Rorschacherbergs. Seit einigen Jahren ist hier eine Badeanstalt errichtet, und das schön gelegene Gasthaus zum Schiff bietet gute Unterkunft.

Lindau. Bregenz.

Die seit dem Jahre 1805 mit der bairischen Monarchie vereinigte Stadt *Lindau* mit ihrem Zubehör ist auf drei Inseln des Obersees, 2 Stunden von dessen östlichem Ende und 2½ Stunden von Langenargen, höchst eigenthümlich und reizend gelegen; das letztere inzwischen nur für den Anblick, denn der Bewohner, wenn er nicht auf die Brücke oder an den Hafen geht, wird von der herrlichen Umgegend gar nichts gewahr und findet sich von Häusern ohne alle Aussicht eingeschlossen, wovon nur die Rückseiten ganz weniger Wohnungen, darunter das alte Gasthaus zur Krone, eine Ausnahme machen. Die vorderste Insel, auf welcher die eigentliche Stadt gebaut ist, enthält drei Fünstel vom Flächenraume aller drei Inseln; sie ist durch eine sehr schöne

hölzerne Brücke, welche nach Zerstörung der alten durch die Wasserfluthen des Jahres 1817 durch den Kronenwirth Zoggelmayer um einen sehr billigen Preis hergestellt worden ist, mit dem festen Lande verbunden. Sie maß früher 300 Schritte, wovon aber jetzt fünfzig Fuß ausgefüllt sind; ihre Breite ist sehr ansehnlich, ein schönes Geländer schmückt sie und durch Seitenpfade ist für die Fußgänger gesorgt. Auf der zweiten Insel wohnen, von der Stadt durch einen Graben abge sondert und durch Zugbrücken wieder verbunden, Schiffer, Fischer und Weingärtner; auch stehen hier Salzmagazine und Weinkeltern. Der übrige Theil dieser vorzugsweise sogenannten „Insel“ besteht aus Weingärten und Obstpflanzungen. Die dritte Insel, die „Burg“ genannt und mit der Stadt durch eine steinerne Brücke verbunden, ist von ganz kleinem Umfange und enthält fast kein Gebäude außer der kleinen alten Jakobskirche, die seit der Reformation verlassen steht, zeigt indessen Ueberbleibsel uralter großer Befestigungen, die noch immer unbeschädigt, der Stadt zur Schußwehr gegen den See dienen und nebst dem Namen „Burg“ den Aufenthalt der Römer auf dieser Insel sehr wahrscheinlich machen. Vielleicht war es der Kaiser Constantius Chlorus, der Gründer von Konstanz am entgegengesetzten Ende des Oberrheins, der zu Anfang des 4ten Jahrhunderts auch hier einen Waffenplatz gegen die Alemannen angelegt hat.

„Die Lage dieser dreifachen Insel“ — wir reden hier mit Ebels Worten *) — „ist außerordentlich schön. Gerade ihr gegenüber öffnet sich das breite große Thal, durch welches der Rhein aus den rhätischen Alpen dem Bodensee zufließt. Die Felsenkette der Schweiz zieht sich auf der rechten Seite dieses Thals bis an den See herab, dehnt sich dicht an demselben in fruchtbaren Vorbergen aus und bildet dessen südliche Ufer, die erhaben, groß und fruchtbar sind. Die linke Seite des Thals wird von den nackten rauhen Felsen Vorarlbergs begränzt, die sich nach Osten fortsetzen und den See in steilen hohen Ufern ummauern. Der ganze Theil des Sees, der von Lindau östlich sich ausdehnt, bildet ein großes, schönes, ovales, 2 Stunden breites und fast eben so langes Becken, an dessen äußerem Ende, hoch über demselben, das Städtchen Bregenz schwebt. Nach Westen und Norden breitet sich der See in eine Wasserfläche aus, die wegen ihrer großen Ausdehnung in Erstaunen setzt. Von Lindau nach Konstanz beträgt seine Länge beinahe 11 und bis an das Ende seines großen Busens, bei Bodman und Sernatingen, 16 Stunden. Da die westlichen und nördlichen Ufer, unerachtet ihrer Krümmungen, im Ganzen doch eine gerade Richtung halten, so genießt das Auge den außerordentlichen Anblick eines Wasserpiegels, dessen Fläche ungefähr 40 Quadratstunden ausmachen kann. Wenn die Luft nicht sehr hell ist, so spielen in der weiten Ferne die Wellen in dem Horizont und alldann besonders begreift man, warum dieser See einst das schwäbische Meer genannt worden ist.“

*) Schilderung der Gebirgsdölker der Schweiz. Leipz. 1798. 1ter Theil S. 2 ff.

Herrliche Fernsichten gewähren die Hügel am nordöstlichen Gestade des Sees. Je nachdem die Luft dunstig oder ganz hell oder von Wetterwolken durchbrochen ist, erscheinen hier die gegenüber liegenden Hochgebirge dem Auge immer wieder in andern Verhältnissen und andern Gestalten: bald nur in Umrissen wie ein Traum; bald wie eine blaue lückenlose Mauer mit scharfen Zinnen; bald ziehen sich, bei starkem Licht und Schatten, früher nie entdeckte Thäler in die Gebirge hinein; bald lassen Strichregen und vereinzelt Nebelmassen aus der verschleierte Kette nur isolirte Felsenwände, oft von Eis und Schnee starrend, erblicken und einsame Felsenhörner strecken ihre Spitzen hoch über die Wolken empor. Ein Sonnenblick kann dann oft Wetter und Wolken zerstreuen und die ganze Landschaft in glänzender Schönheit mit Gebirg und Thal plötzlich aus dem Gewitterdunkel hervortreten lassen.

Von Ortschaften erblickt man hier durch ein Fernrohr sehr deutlich die Thürme der Abtei von Sankt Gallen; die Städtchen Rheinegg mit dem Rheinausflusse, Rorschach und Arbon glänzen unter den übrigen Orten, die das Schweizerufer beleben, jenseits des breiten Spiegels des Sees. Dieser selbst ist von Rähnen und Segelschiffen belebt, wiewohl die Dampfboote, deren elf den Bodensee nach allen Richtungen durchschneiden, solches Leben nicht eben befördern; vielmehr verdrängen sie die kleineren Schiffe, gerade wie die Raubflöße die friedlicheren, kleineren und schöneren Bewohner des Sees verschlingen.

Unter den Merkwürdigkeiten der Stadt Lindau steht die sogenannte Heidenmauer obenan, kolossales Bruchstück einer riesenhaften Befestigung oder eines Thurmes, dem von der Hauptbrücke durch das Thor Eintretenden rechts gelegen, jetzt zwischen angränzende Häuser eingezwängt. Sie ist aus ungeheuern unbehauenen Rieselfelsen gebaut, mag 12 Schritte in die Länge halten und wurde, als man sie um's Jahr 1760 an den höchsten verfallenden Stellen renovirte, 8½ Schuh dick befunden. Eine auf irrige Voraussetzungen gegründete, wiewohl ziemlich allgemeine Meinung schreibt ihre Erbauung dem Kaiser Liberius zu. Hiergegen streitet neben Anderem schon ihre Bauart, die auch kaum gestattet, sie für die Befestigung der römischen Feldherren des 4ten Jahrhunderts gegen die Alemannen zu halten. Höchst wahrscheinlich war es eine Mauer gegen die Heiden, eine Brustwehr gegen die hunnischen Ueberfälle im 10ten Jahrhunderte; denn die Sitte, mit unbehauenen Steinen zu bauen, war gerade den früheren Zeiten des Mittelalters eigen. Auch so noch ist sie ohne allen Zweifel nächst den Substruktionen der „Burg“ das älteste Denkmal der Stadt, deren Name (Lintaunia) zuerst in der zweiten Hälfte des 8ten Jahrhunderts urkundlich vorkommt als ein von den Händen leibziger Knechte angelegter Hof. Im 9ten Jahrhundert soll sodann ein Graf oder Herzog von Rhätien, Adalbert, das jedenfalls uralte Fräuleinstift von Lindau gegründet haben. Im 10ten Jahrhundert verschuchte ein großer Brand einen Theil der Einwohner Lindaus. Unter Kaiser Konrad II. lernten

ſie indessen zurück und nun hatte die Stadt unter dem Reich ihr eigenes Regiment, ſieg aus verschiedenen Feuersbrünſten immer neu empor und wurde ſchon von dem Kaiſer Rudolph von Habsburg eine uralte Reichsſtadt genannt. Von ihren Kirchen ſoll die Peterſkirche auf der Inſel ſchon den Brand von 948 erlebt und überlebt haben und die eingegangene Dreifaltigkeitskirche im Jahr 1241 gegründet ſein. Noch älter war die Kirche des Fräuleinſtiftes; ihre alte Geſtalt iſt jedoch ſammt dem Stiftsbau und vielen Häuſern im Brande von 1728 verſchwunden. Daſſ Stift ſelbſt dauerte bis zur Säkulariſation und ſeine gefürſtete Aebtiſſin übte im Jahr 1780 zum letzten Male daſ von den römischen Veſtalinneu vererbte Recht, einen Verbrecher, den der Scharfſichter ſchon am Stricke hatte, mit dem Meſſer, daſ ihr in ſilberner Schale nachgetragen wurde, abzuschneiden und ſo von der Todesſtrafe zu erlöſen.

Im Jahr 1496 hielt Kaiſer Maximilian I. hier einen merkwürdigen Reichstag, auf welchem die Reformen der Reichsverfaſſung lebhaft berathen wurden. Vierunddreißig Jahre nachher (1530) errangen die Lindauer Glaubensfreiheit, erklärten ſich nach langem Schwanken zwiſchen Calvin und Luther für den letztern und ſeitdem iſt die Bevölkerung proteſtantiſch. Damals bereicherte ſie ein ausgebreiteter Handel mit Deſterreich, ganz Deutschland, Frankreich und Italien, der jetzt freilich zu einem nicht ſehr bedeutenden Expeditionshandel zuſammengeſchrumpft iſt. „Es iſt hier“, meldet ein Zeitgenoffe der Reformation, „eine ſolche Niederlag und Zukehr von allerlei Gewerbshändeln aus allen Landen, daſ gemeinlich alle Samſtage (Sonnabende) auf dem Wochenmarke mehr denn aus achtundzwanzig Städten und Städtlein von neun und mehr Meilen Wegeſ her ohn Unterlaß Leut herbeifahren, dazu ob vierzehnhundert Kärren und Wägen zu dem Thor aus und eingehen.“ Damals hieß Lindau, wohl zugleich in Rückſicht auf ſeine Lage, „daſ deutſche Venedig.“ Auch ſtand wirklich die Stadt immer in einiger Verbindung mit dem „deutſchen Hauſe“ jener italieniſchen Waſſerſtadt. Der dreißigjährige Krieg machte Lindau zu einer Feſtung, deren bedeutende Außenwerke (Karls- und Sternwall) noch dauern. Sie wurde abwechſelnd von den verſchiedenen ſtreitenden Parteien beſetzt; die Stadt litt fürchterlich und die Veſt fraß über 2000 Menſchen auf einmal. Noch im vorletzten Jahre dieſes Krieges belagerte der Schwede Wrangel die zu Lindau eingekloſſenen Kaiſerlichen zu Lande und mit Kriegſchiffen, die zu Bregenz ausgerüſtet worden, zu Waſſer. Inzwiſchen ſiegten die Lindauer in einem kleinen Seetreffen; erſt nach mißlungenem Verſuche wurde eine Vorſchanze erſtürmt und viele Wochen lang hielt die Stadt und ihr kaiſerlicher Kommandant, Graf von Wolfegg-Waldſee daſ Bombardement aus. Wie durch ein Wunder entſtand keine Brunſt und verlor kein Bürger daſ Leben, nur ein fremdes altes Weib ward von einer Granate zerſchmettert. Wrangel zog endlich unverrichteter Dinge ab und erſt der weſtphäliſche Frieden öffnete am 30. Sept. 1648 die Thore Lindaus den Schweden und ihrem Oberbefehlshaber Robert Douglas.

Das Wirthshaus zur Krone ist ein ehrwürdiger Zeuge dieser Belagerung und bewahrt noch eine Kugel derselben auf. Auch im Innern hat dieser gute Gasthof seine alte Gestalt behalten und spricht in weiten, nicht zu hohen Räumlichkeiten eine reichstädtische Stattlichkeit aus. Im Hauptsaal ist jeder Fensterpfeiler der dicken Mauer noch mit einer Säule versehen. Auf der Hinterseite können die Gäste hier einen Theil des Hafens und Sees und besonders bei günstiger Morgenbeleuchtung das ganze Gebirge in seiner Herrlichkeit übersehen.

Andere schöne und alterthümliche Gebäude sind das alte Waarenhaus, die Broblauke, der Diebsthurm und die schöne gothische St. Stephanskirche, deren Thurm der Blitz im J. 1668 hinweggebrannt hat. Im Uebrigen hat Lindau in der Bauart viel Schweizerisches; die Häuser sind weniger hochgieblig als bei uns, dagegen breiter; die obern Stockwerke und das Dach bilden einen starken Vorsprung.

Der Hafen ist immer noch trotz des geschmälernten Handels ziemlich belebt; die nächsten Ufer erheitern schöne Landhäuser, und wenn die Stadt durch ihre abgeschnittene Lage etwas Kerkerartiges hat, so müssen ihre Bewohner auch den Zauber der sie umblühenden Natur, zu welcher die Brücke sie hinüberträgt, wann sie wollen, mit verstärkter Luft empfinden.

Von Lindau aus links gewendet, wo das Schwabenufer nach der Schweiz einbiegt, 2 Stunden entfernt, erwartet den Wanderer noch ein großer Naturgenuß in der schön bergan steigenden Stadt Bregenz mit ihren malerischen italienischen Dächern, ihrem Reichthum an köstlichem Obst, ihrem neuerbauten Hafen. Sie ist der äußerste Vorposten des von hier aus bis an Hadria's jenseitiges Ufer ununterbrochen sich streckenden Oesterreichs. Im Grunde der Stadt schauen von zwei grünen, runden, lieblichen Hügeln herab, von dem einen ein schloßartiges Gebäude (gegenwärtig der Sitz eines Beamten), von dem andern die Hauptkirche, als grüßten sie sich gegenseitig, einander an. Schon diese Hügel, wo Reben, Wiesen, Tannen und Obstbäume lieblich auf verschlungenen Anhöhen wechseln, gewähren sehr schöne Durchblicke nach dem weiten See. Der schönste Standpunkt weit und breit aber ist der Sankt Gebhardsberg mit dem Kirchlein gleichen Namens, der einst an dessen Stelle das feste Schloß Hohenzregenz trug, das durch den schwedischen Feldherrn Wrangel zerstört wurde. Dieser Berg bildet eine Art von Eckstein am Bregenzer Walde gegen das Rheinthal; er ist drei Viertelstunden von Bregenz entfernt, mit dunklen Tannen malerisch bewachsen und mit einem jäh'n Felsen gekrönt, der das Kirchlein trägt, dessen Grundmauern noch von der alten Beste herzurühren scheinen. Von den Fenstern eines kleinen Vorgebäudes aus, das nach drei Seiten freien Ausblick gewährt, genießt hier der Wanderer eine unaussprechlich schöne Aussicht auf die ganze Länge des Sees, eine Weite von 18 Stunden auf das ganze schwäbische Ufer von Bregenz und Lindau an bis Sernatingen; über Konstanz weg bis an den Untersee, und links auf den

Ausfluß des Rheines und einen Strich des Schweizerufers bis Rheineck, wo die Vorberge St. Gallens in den See hinauslaufend die weitere Aussicht versperrten. Ganz neu und überraschend aber ist hier der Einblick in das von den höchsten Bergen rechts und links umschlossene Rheinthal, dessen Anfang man hier in der nächsten Nähe vor sich hat; auch die Appenzeller Alpen verschoben sich hier zu ganz neuen Formen; zur Linken schaut man in den kühlen Grund, der den Bregenzer Wald von den Vorarlberger Kalkfelsen scheidet, und aus dem die rauschende Bregenzer Aach hervorquillt, um sich im breiten Steinbette in den See zu stürzen, auf die alte Burg Wolfurth hinab, und möchte dem tiefen Thale gern um die Ecke in die Künzeln und Schlünde des Bregenzer Waldes folgen. Im Hintergrunde des Rheinthales steigen einige Schneekuppen empor, von welchen die eine höchste vielleicht die riesenhohle Echeha Plana ist. Auf der rechten Seite des Beschauers strömt der Rhein am östlichen Rande der Appenzeller Felsen hin, und man kann seinen wechsellosen Lauf mehre Stunden weit bis zum Einfluß in den Bodensee verfolgen.

Diese Aussicht wird am zweckmäßigsten bei Sonnenaufgang genossen: hier ist die allmähliche Beleuchtung des dunkeln Rheinthals einer neuen Schöpfung vergleichbar, und der Spiegel des Sees gegen Westen ist nicht von dem Dunste, der sich Nachmittags und Abends im Gefolge der niedersteigenden Sonne einfindet, verhüllt, sondern breitet sich klar und übersehbar vor den bewundernden Augen aus *).

Will man einen noch höheren Berg mit größerer Fernsicht besteigen, so bietet der 3261 F. hohe Pfändler, nordöstlich von Bregenz, ein schönes Ziel dar; man kann ihn in 3 Stunden ersteigen und hat oben eine herrliche Aussicht sowohl auf den See, als über den Bregenzer Wald hin. In Bregenz findet der Fremde eine sehr angenehme Unterkunft und trefflichen Wein bei Hr. Noz zum schwarzen Adler; außerdem sind empfehlenswerthe Gasthöfe die Post, der weiße Adler und das weiße Kreuz.

Der Ueberlinger See.

Wir kehren nun wieder nach Friedrichshafen zurück, um von dort aus das nördliche Gestade des Bodensees bis zum Ende des Obersees zu besuchen. Ein schöner Weg durch fruchtbare Felder, Weingärten und Obstaine führt uns in 4 Stunden nach Meersburg. Die kleine Stadt erscheint als ein Anhängsel der auf einen mächtigen Felsen aufgethürmten, vielgebäudigen, thümlichen Ältern Hofburg, die von Gräben umgeben ist, welche Felsentriffe bilden, und zu der der Zugang auf einer schmalen Brücke über den Abgrund führt. Der älteste Theil des Schlosses, ein hohes, viereckiges, thurmähnliches

*) S. Schwabs Bodensee. 2te Aufl. p. 29.

Gebäude, das aber jetzt ganz verdeckt ist, schreibt sich wahrscheinlich noch aus den Zeiten der Merowinger her, das jetzige Hauptgebäude mit seinen 4 runden Thürmchen ist erst im J. 1508 von dem Bischof Hugo von Breitenlandenberg erbaut worden. Meersburg war nämlich längere Zeit Residenz der Bischöfe von Konstanz. Seit 1838 ist diese herrliche Burg im Besiz des ehrwürdigen Freiherrn Joseph von Laßberg, der den Freunden des deutschen Alterthums durch die Herausgabe seines Liedersaals und Vieles Andere wohlbekannt ist. Dieser edle Kenner und Förderer altdeutscher Studien beherbergt in diesen Räumen (in dem alten Archiv der Bischöfe) eine werthvolle Sammlung klassischer und altdeutscher Manuscripte. Neben vielen andern Alterthümern besitzt er auch mehre vorzügliche altdeutsche und alitalienische Gemälde. Der Gasthof zum Schiff empfiehlt sich durch seine reizende Lage dicht am See.

3 Stunden von Meersburg liegt, auf mächtigen Sandsteinfelsen erbaut, Ueberlingen, das noch ganz das Ansehen einer alten, massiven Reichsstadt bewahrt, wie es sich in der Mitte des 17ten Jahrhunderts aus den Flammen des dreißigjährigen Kriegs wieder erhoben hat. Die Stadt besitzt eine eisenhaltige Mineralquelle, zu deren Gebrauch eine treffliche Badanstalt errichtet ist, und der Fremde kann von hier aus eine Menge der schönsten Stellen mit Gemächlichkeit besuchen. Ein sehr guter Gasthof ist der zum Löwen. Die Wasserfläche, die man hier überschaut, ist noch immer bedeutend, gegen Sernatingen hinauf wird aber der See schmaler und stiller. Bei Ludwigshafen ist er kaum eine starke halbe Stunde breit und der ganze Kessel von bedeutenden, steilen Bergwänden, die mit den schönsten Buchenwäldern bewachsen sind, eingeschlossen. Unweit Ueberlingen liegt das ehemalige Kloster Salmansweiler, jetzt ein Landitz des Markgrafen Wilhelm von Baden, dessen alte Münsterkirche aus dem Ende des 13ten Jahrh. sehr sehenswerth ist. Eine Stunde weiter nördlich liegt der Heiligenberg, der auch jetzt noch, wo den aus Schwaben kommenden Wanderer der Weg nicht mehr darüber führt, eines besondern Besuches werth ist. Denn keine Fernsicht in der Nähe des Bodensees gewährt einen so entzückenden Blick auf den ganzen Reichthum der schweizerischen Gebirgswelt, wie man ihn von dem Rittersaal des fürstenbergischen Schlosses aus genießt. *) Bei dem Dorfe Sernatingen, am nördlichen Ende des Sees wurde im J. 1826 von Großherzog Ludwig von Baden ein Hafen gebaut, und seitdem führt der Ort den Namen Ludwigshafen. Es besteht hier ein reger Verkehr in Expeditionsgeschäften. Jenseits von Ludwigshafen liegt an den hohen Waldrücken angelehnt das sagenreiche Schloß und Dorf Bodman mit den Burgen Frauenberg und Altbodman, dem Stammsiße des urasten Geschlechtes der Herren von Bodman. Von dem alten Schloß ist nur noch ein hoher runder Thurm übrig; es brannte im J. 1307, von einem Blizstral getroffen, ab und die Sage erzählt, der einzige Sprößling des

*) S. Schwabs Bodensee, p. 4—8.

ganzen Geschlechtes sei, während seine Eltern und Alles ein Raub der Flammen wurde, dadurch gerettet worden, daß die Säugamme ihn in einen kupfernen Kessel packte und so den steilen Berg hinabrollen ließ. Das Geschlecht blüht jetzt noch in mehren Linien. Man hat hier eine an Abwechslung reiche Aussicht, der freilich der Blick auf das Schweizerufer und seine Alpen fehlt.

Am südlichen Ende des Ueberlinger Sees erhebt sich die Insel Meiu a u. Sie ist eine blühende Terrasse von kaum einer halben Stunde Umfang, auf welcher lachende Wiesen, fruchtbare Aecker, schöne Gemüseanlagen und Weinberge, reizende Gruppen von Obstbäumen und mancherlei Gartenanlagen in freundlicher Abwechslung das Auge ergötzen. Die Insel war in früherer Zeit Besitztum des Deutschenordens, von dem noch aus dem vorigen Jahrhundert ein modernes Schloß hier steht, das jetzt sammt der Insel der Großherzogin Stephanie gehört. Sein geräumiger Balkon gewährt eine der reizendsten Aussichten, welche die Ufer des Bodensees bieten.

Konstanz.

Den Untersee, an dessen Ufer wir uns vor diesem Bilde befinden, betrachten wir in seiner ganzen Ausdehnung erst von Hohentwiel herab und zwar in Vogelperspektive; hier kehren wir uns über seine Wellen hinweg der Stadt Konstanz und im Hintergrunde noch einmal dem Obersee und den Schweizergebirgen zu. Der Standpunkt, den der Künstler sehr glücklich und ergiebig gewählt hat, ist die Anlage, die vom Arnenberg ausgeht, dem bekannten Napoleonideneschloße auf thurgauischem Boden, das lange Zeit der Ruhesitz der Prinzessin Hortensia war.

Das stattliche Dorf, das hier im Vordergrunde erscheint, ist der schweizerische Marktflecken Ermatingen, der schon in einer Urkunde des 8ten Jahrhunderts, wenn dieselbe anders ächt ist, mit seinem ursprünglichen und vollständigen Namen „Ersmüttingen“ als Tafelgut der fränkischen Könige, und mit Land und Leuten von Karl Martell dem neuen Kloster Reichenau vergabt erscheint. Eine halbe Stunde weiter oben, links von dem Thurme des Dorfes, kommt, gleichfalls am Schweizerufer des Untersees oder eigentlich des hier ausfließenden Rheinstroms gelegen, das altersgraue starkbefestigte Schloß Gottlieben zum Vorschein, das Bischof Eberhard von Waldburg im J. 1250, als das deutsche Reich nach Friedrichs II. Tode ohne Haupt war, auf seine Faust hat erbauen lassen. Er verlegte hierher, aus Mißmuth über die Stadt Konstanz, seine Residenz und baute da eine bald wieder zerfallende Brücke über den Rhein, um die Stadt an Zoll und Gewerbe zu schädigen. Doch alle Schicksale dieser Burg vergißt man über zweien ihrer Bewohner. Denn während des kostniger Concils saßen hier nach einander der Märtyrer Huf und der, dessen Opfer er geworden war, der unwürdige entsetzte Pabst Johann XXIII., gefangen; der erstere, dem Kaiser Siegmund in einem ganz zärtlich lautenden Geleitsbriefe des Reiches Schutz versprochen hatte, wie ein gemeiner Verbre-



Fig. 1. 1876

THE RURAL LIFE IN THE MOUNTAINS OF INDIA

THE RURAL LIFE IN INDIA

THE NEW YORK
PUBLIC LIBRARY

ASTOR, LENOX & TILDEN FOUNDATION

cher in eiserne Fußbänder gelegt und die Nacht über an einem eisernen Arm-
band an die Wand geschmiedet.

Hinter diesem Schmerzenslager Hussens steigt die Stadt Konstanz empor mit den Thürmen der Kirche, in welcher er verdammt, und mit der Brand-
stätte vor dem Thore, das herwärts nach Gottlieben führt, auf welche er dem
Flammentod überliefert wurde. Bei diesen Erinnerungen zwingt uns die Ge-
schichte zuerst zu verweilen, so oft wir Konstanz erblicken. Alles Andere ver-
bleicht vor dem Widerscheine dieses gräßlichen Feuers. Dort in den Hallen
jenes Domes ward am 6. Juli 1415 das feierliche Verdammungsurtheil über
den Keger Huf ausgesprochen, dort riß dem Gerechten, als er auf den Knien
für seine Freunde gebetet hatte, von sieben ihn umringenden Bischöfen einer
den Kelch aus der Hand und redete ihn als den verfluchten Verräther Judas
an, und die sechs andern zogen ihm die Priesterkleider aus, setzten ihm die mit
Teufeln bemalte spitzige Papiermütze auf und begrüßten ihn als Erzkezer.
Und Kaiser Siegmund erhob sich, rief den Beschirmer des Concils, den Kur-
fürsten und Pfalzgrafen am Rhein und sprach: „Weil wir das Schwert nicht
umsonst tragen, sondern zur Strafe über die, so Böses thun, so nehmt diesen
Mann, Johann Huf, und strafet ihn, wie einem Keger gebührt.“

Wenden wir uns zur Richtstätte vor dem westlichen Thore der Stadt.
Dort steht der Holzstoß schon aufgerichtet. Betend und jügend kommt Huf
heran und steht mit Lächeln, wie man seine Bücher verbrennt. Die Henker
fassen ihn und schmieden ihn mit der rostigen Kette an den Pfahl, Stroh und
Holzbündel werden ihm um den Leib gelegt. „Heilige Einfalt!“ ruft der Mär-
tyrer, als er ein altes Weib geschäftig Spähne hinzutragen sieht. Schon lo-
bert das Feuer hell auf, mit heller Stimme steht Huf um Erbarmen — zu
Jesus Christus. Dreimal steht man ihn die Lippen hinter den Flammen zum
Gebet bewegen, dann erstickt der Rauch seine Stimme und sein Leben. Die
Wuth der Henker spaltet sein Haupt und bratet sein zerstückeltes Herz. Seine
Asche wird zusammengekehrt und in den Rheinstrom geworfen.

Ihm folgte am 30. Mai 1416 sein Schüler Hieronymus von Prag auf
dem Scheiderhaufen. Er ward mit nassen Stricken und einer eisernen Kette
um den nackten Leib gebunden. Als der Henker das Feuer vom Rücken anzün-
den wollte, sprach er muthig: „Tritt hervor und zünde das Feuer vor meinen
Augen an!“ Dann fing er den Lobgesang an zu singen, bis die Flamme über
ihm zusammenschlug. „Nicht Mucius Scävola hat standhafter seine Hand ins
Feuer gehalten, nicht Sokrates den Giftbecher so gelassen ausgetrunken,“ sügt
ein edler Augenzeuge, der Florentiner Poggio, seiner brieflichen Schilderung bei.

Wer wird nach solchen Scenen noch von der Pracht und Augenlust die-
ses Concils hören wollen; wie viel hundert Kardinäle und Kirchenprälaten,
wie viel tausend Fürsten, Grafen und Edelleute hier versammelt waren, wie
viel wandernde Pastetenbäken in der Stadt cirkulirten; wie viel fahrende Dir-
nen für die Lüste dieser Kegerichter sorgten? Selbst Papst Johanns Flucht

und Herzog Friedrichs Acht und die Papstwahl vermögen unser Interesse nicht mehr zu erregen: wir kehren uns mit Abscheu von dieser ganzen Zeit ab, unbefleckteren Jahrhunderten zu.

Constantia ist eine römische Schöpfung. Als Kaiser Constantius Chlorus, um's J. 304 bei Langers von den Alemannen eingeschlossen, sich durchgeschlagen und dem Rheine genähert hatte, besiegte er denselben Feind bei Windonissa und ersah sich an diesem Strome, auf helvetischer Seite, der schmalen Erdzunge gegenüber, die zwischen dem Untersee und Obersee hinläuft, davon der Rhein aus dem letzteren tritt, einen Punkt, um auf dieser von Natur schon festen Stelle ein Castell zu bauen. Kein Schriftsteller, keine Inschrift, keine Münze nennt diese Gründung, sie dauert allein in ihrem Namen fort. Als aber der Schwede Horn im J. 1632 Minen gegen das belagerte Konstanz zu graben anfing, da stieß er vor dem kreuzlinger Thore auf die alten römischen Rippen der Stadt. Ungeheure Substruktionen und die kolossalen Bogen einer steinernen Brücke, Zeugen von weit breiterem Wasserstande des Rheins in jener alten Zeit, traten an's Licht; Alles wies auf eine gewaltige, für lange Dauer berechnete Befestigung hin. In diesem römischen, später alemannischen Constantia gewann unter fränkischer Oberherrschaft zuerst der christliche Kultus in der Mitte des 6ten Jahrhunderts eine feste Stätte am Bodensee, als der austrasische König Klothar I. das Bisthum dorthin verlegte, das bis dahin zu Windonissa (Windisch) bestanden hatte. Kaiser Karl der Große zeigte auf dem Wege nach Rom zur Kaiserkrönung sein gefeiertes Ansehen dem See zu Konstanz, das jetzt schon eine Stadt heißt und in der Marienkirche eine Kathedrale besitzt, zu der sich im 9ten Jahrhundert die St. Stephanskirche gesellt. Im Beginne des 12ten Jahrhunderts wird zu Konstanz ein Reichstag gehalten; um dieselbe Zeit widersteht es muthig einem großen Heere von Baiern und Sachsen, die der Reichsverweser Heinrich der Stolze, ein Welfe, herangeführt. In seines Reiches freier Stadt Konstanz thronte mit seinen Fürsten Friedrich der Rothbart vom 11. bis zum 23. März 1153 und hörte die Klagen der mailänder Ghibellinen gnädig an, erfreut, einen Vorwand zur Einmischung in die italienischen Angelegenheiten zu bekommen. Zu Konstanz empfing er im J. 1183 die goldenen Schlüssel der italischen Städte. Dreißig Jahre nachher erschien Friedrich II. vor Konstanz, das entscheiden sollte, wer die erste Krone der Welt zu tragen hätte. Es öffnete seine Thore dem Hohenstaufen und der Gegenkönig Otto, von Ueberlingen herbeieilend, fand sie verschlossen.

Die Reformation verunglückte in Konstanz, so reizend sie begonnen, so wild Hüssens Wanen mit Klostersturm und Kirchenraub, ja mit Versenkung eines Heiligenlehnams in den See (1529) geopfert worden war. Die Stadt wurde (1548) von den kaiserlichen Spaniern nach verzweifelter Gegenwehr überwältigt und verlor ihre Reichsfreiheit (1549).

Im dreißigjährigen Krieg erschienen Gustav Horn und von Hohentwiel

aus der Würtemberger Wiederhold vor Konstanz, beide vergebens. In der spätern Zeit zog sich, wie vom ganzen Bodensee, so auch von dieser Stadt, die Weltgeschichte zurück, ihre Einwohnerzahl, die zur Zeit des Concils mit den Fremden 80.000 betragen, schmolz auf etwa 5000 zusammen und nur die Gebäude der verödeten Stadt mahnen noch an die alte Herrlichkeit. Kaiser Joseph II. suchte ihr durch noch heutzutage blühende Fabriken von Manufakturisten, Uhrmachern und Juweliren aufzuhelfen (1777); unter babischer Landesherrlichkeit wurde sie der Sitz des Seekreisdirectoriums und der deutsche Zollverein verschaffte ihr endlich ein erneuertes Aufblühen, so daß auch die Einwohnerzahl wieder auf 8000 stieg. Die Hauptmerkwürdigkeit der Stadt ist die Domstiftskirche, wie die meisten alten griechischen Tempel in Kreuzform gebaut, mit einer uralten, nun in einen Weinkeller verwandelten Krypta unter dem Chore. Das hohe Kirchengewölbe wird von 16 Säulen getragen, deren 18 Fuß hohe Schaft aus einem Steine sind. Die zwei gegen Abend stehenden hohen viereckigen Thürme, oben verbunden und mit eisernem Geländer eingefast, beherrschen die Stadt, die beiden Seen und das Gebirge und gewähren eine der herrlichsten Rundsichten. Sie sind seit dem Brande 1511, wo zehn Glocken zerschmolzen, neu aufgeführt. Der Haupteingang der Kirche zeigt auf seinen Thorflügeln aus Eichenholz die Lebensgeschichte Christi in bewundernswürdiger Arbeit. Hinter der Domsakristei ist unter einem sehenswürdigen Saal eine Kapelle mit Wandgemälden aus der Zeit und Schule von Martin Schön, in der untern Sakristei ein schätzbares Altargemälde aus Albrecht Dürers Zeit. In der Nebenhalle und im Innern des Domes sieht man Grabmäler berühmter Männer; das hölzerne Bild, das die Kanzel trug, wurde fälschlich für Huf gehalten und so lange beschimpft, bis man es in der neueren Zeit entfernen zu müssen glaubte.

Sehenswerth sind ferner die St. Stephanskirche mit guten Bildhauerarbeiten Hans Morings vom Ende des 16ten Jahrhunderts, das städtische Rathhaus, das Kaufhaus, in welchem auf dem Concil Pabst Martin V. im J. 1417 gewählt worden, wie eine gleichzeitige Inschrift bezeugt; das Haus in der St. Paulsstraße, wo Huf ergriffen ward; der Friedhof, in welchem 1183 der Frieden Barbarossas mit den italienischen Städten geschlossen worden; die uralten Gebäude „Malhaus“ und „hohes Haus“; das alte Dominikanerkloster (jetzt die macaireische Fabrik) mit einer herrlichen alten Kirche und dem Grabmale des auf dem Concil verstorbenen berühmten Philologen Emanuel Chrysoloras von Konstantinopel und dem abscheulichen Gefängniß des Märtyrers Huf; die alte Pfalz mit der herrlichen Aussicht auf den See; die hölzerne Rheinbrücke mit den steinernen Pfeilern, seit ihrer Erbauung im 12ten Jahrhundert viermal zerstört oder abgebrochen, im J. 1802 in den jetzigen Stand gesetzt; das alte Benedictinerkloster Petershausen auf dem rechten Rheinufer mit leider verschwindenden Baudenkmalen. Gute Gasthöfe sind: der Hecht, der Adler und der babilische Hof.

Noch sind Vorstadt und Chorherrnstift Kreuzlingen in herrlicher Lage und eine andere Vorstadt von Konstanz, das Paradies, zu erwähnen, ein kleines, von etwa 60 Familien bewohntes Dörfchen von Gärtnern, Hirten und Fischern, deren Sprache, Kleidung und Sitten von den städtischen ganz verschieden sind, die sich aber von einem überaus fruchtbaren Boden reichlich und hinreichend nähren.

Des Wanderers Paradies aber ist die ganze herrliche Gegend von den üppigen Ufern des Untersees an bis zu dem majestätischen Hochgebirge Vorarlbergs und Tyrols, das hinter dem durchschimmernden Obersee und dem felsigen bregenger Walde dieses schöne Bild begrängt.

Die Insel Reichenau und Fahrten auf dem See.

Von Konstanz aus besuchen wir die 2 Stunden entfernte Insel des Untersees, Reichenau, die an üppiger Fruchtbarkeit der Mainau nicht nachsteht, aber den zahlreichen Anbauern mehr Raum gewährt, um sich behaglich auszubreiten. Sie ist $\frac{3}{4}$ Stunden lang und $\frac{1}{2}$ Stunde breit. Auf ihrem höchsten Punkte, der sogenannten Hochwarte ist ein Belvedere erbaut, von dem aus man einen herrlichen Ueberblick auf die lachenden Umgebungen der Insel und die benachbarten Schweizerufer, die mit Landhäusern und Dörfern besät sind, hat. Tief im Hintergrunde des südlichen Ufers ragt vereinzelt und scharf begrängt hoch über die Vorberge der Säntis hervor. Alles vereinigt sich hier zu einem Landschaftsgemälde von sanftem und mildem Charakter, der das Auge um so traulicher anspricht, je näher die Hauptpartieen demselben gerückt sind.

Die Hauptmerkwürdigkeit der Insel ist das ehemalige berühmte Benediktinerkloster, das von Karl Martel 724 gestiftet wurde und, von ungewöhnlichem Segen begleitet, im Laufe weniger Jahrhunderte durch viele Schenkungen eine der reichsten klösterlichen Anstalten im römischen Reiche wurde. Seine Besitzungen breiteten sich in so hohem Grade aus, daß die Sage ging, wenn der Abt von Reichenau nach Rom reise, könne er täglich auf eigenem Grund und Boden zu Mittag speisen und übernachten. Den Abten wurde die fürstliche Würde ertheilt, und zu ihrer fürstlichen Hofhaltung kamen oft Könige und Kaiser auf Besuch. Reichenau war auch im 8ten und 9ten Jahrhundert eine sehr wichtige Bildungsstätte, ein großer Theil des deutschen Adels wurde dort erzogen, und noch in später Zeit legte die berühmte Reichenauer Handschriftensammlung Zeugniß von der Gelehrsamkeit ab, die hier ihren Sitz hatte. Doch nicht lange dauerte der Glanz, denn durch Verschwendung und Verweltlichung der Abte und Mönche nahm der Wohlstand schon im 11ten Jahrhundert bedeutend ab, und das Kloster endete in Armuth. Nur auf kurze Zeit kam es, 1542 mit dem Bisthum Konstanz vereinigt, in neue Aufnahme. Von der Blüthezeit des Klosters sind nur wenige Ueberreste noch übrig. Die Kirche soll aus dieser Zeit stammen, und es wäre nicht unmöglich, daß der

Thurm wenigstens, welcher sich durch eine sehr alterthümliche Bauart auszeichnet, dem im J. 806 von Abt Hatto erbauten Münster angehörte. Man zeigt darin das Grabmal Kaiser Karls des Dicken und verschiedene Reliquien und andere Merkwürdigkeiten. Das Klostergebäude selbst stammt aus dem 16ten Jahrhundert, in welchem es von dem Bischof von Konstanz neu aufgebaut wurde. Das in architektonischer Hinsicht wichtigste Denkmal der alten Zeit ist die romanische Kirche in Oberzell am östlichen Ende der Insel. In der Nähe sieht man auch die Ruinen des uralten Schlosses Schopfeln, welches im J. 1382 bei einem Aufstand gegen den tyrannischen Abt Mangold vom Volke zerstört wurde.

Den Leser, welcher sich über die Bodenseegegend und namentlich auch über die Schweizerufer näher unterrichten will, verweisen wir auf das oben angeführte größere Werk. Es bleibt uns nur noch übrig, mit dessen Benützung einiges über die Fahrten auf dem See zu sagen, wozu 11 Dampfboote täglich bequeme Gelegenheit geben. Die württembergische Dampfschiffahrtsgesellschaft besitzt 3 Dampfschiffe, die bairische zu Lindau 4, die badische zu Konstanz 3, die schweizerische zu Schaffhausen 1. Der Mittelpunkt der Dampfschiffahrt auf dem Bodensee ist Friedrichshafen; von hier aus geht täglich zweimal ein Schiff nach Konstanz, nach Lindau, nach Meersburg, nach Korschach und nach Schaffhausen; einmal täglich nach Bregenz und nach Romanshorn; dreimal in der Woche nach Ueberlingen und Ludwigshafen. Landungsplätze sind überdies in Arbon, Verlingen, Dieffenhofen, Ermatingen, Fußach, Gottlieben, Langenargen, Stein am Rhein, Steckborn und Uttwil. Die Fahrzeit von Friedrichshafen aus beträgt nach Bregenz 2 Stunden, nach Konstanz $1\frac{1}{2}$ St., nach Lindau $1\frac{1}{2}$ St., nach Meersburg $1\frac{1}{4}$ St., nach Romanshorn 1 St., nach Korschach $1\frac{1}{4}$ St., nach Schaffhausen $4\frac{1}{2}$ Stunde.

Um den See in meerähnlicher Ausdehnung zu überschauen, ist wohl die Fahrt von Friedrichshafen nach Korschach am günstigsten. Man hat hier zur rechten und linken Seite den See der Länge nach neben sich, die östlichen und westlichen Ufer sind kaum zu entdecken, das sübliche ist häufig durch Nebel verhüllt; einen herrlichen Anblick gewährt es aber, wenn es mit seinen schwellenden Hügeln und der himmelhohen Wand seiner Schneeberge in sonniger Klarheit sich darstellt. Am günstigsten für den Genuß der mannichfaltigen Umgebungen ist eine Fahrt von Konstanz nach Bregenz. Wendet sich bei der Abfahrt das Auge nach der Stadt Konstanz zurück, so entdeckt es hinter dem herrlichen Münster die Bergeskuppen von Hohentwiel und Hohenstoffeln. Rechts und links sind die Gestade Anfangs noch flach, aber sehr fruchtbar, zur Rechten glänzen die freundlichen Wohnungen und Kirchen der Klöster Kreuzlingen und Münsterlingen, zur Linken streckt sich die Landzunge mit der lieblichen Mainau weit in den See hinaus; am zusammenhängenden Ufer prangen das reinliche Udingen, das gethürmte Meersburg, das heitere Hagau.

In einiger Entfernung steigen dunkle, mit Tannen bedeckte Hügel empor, auf deren einem der schneeweiße Heiligenberg blinkt; diese Hügel rücken allmählig dem Ufer näher, machen die schwäbische Seite düsterer und bringen dadurch einen Contrast mit dem lachenden Schweizerufer hervor. Auf dem letztern zieht sich immer noch die fruchtbare Fläche weit landeinwärts; in den See hinaus läuft, einen großen Bogen bildend, die Landspitze von Romanshorn. Aber mit immer deutlicheren Formen tritt hinter ihr die Säntiskette hervor, mit jedem Stoße wogt das Schiff der herrlichen Gebirgswelt näher, immer breiter und offener wird der blaue See, auf dem es schwimmt. Links wird Friedrichshafen mit seinen Thürmen sichtbar, im Osten tauchen die gezackten Kalkfelsen Borarlbergs und ein paar schneeige Gipfel Tyrols aus dem Nebelmeer hervor, immer mächtiger nähert sich das Hochgebirge. Zur Rechten erscheint die berühmte Höhe von Böglißed und stellt sich zwischen das Rheinthal und Appenzell. Bald erscheint Romanshorn mit seinem modernen Schloßchen und einer hübschen Kirche auf grünem, bis in den See auslaufendem Nebenhügel. Der See bildet hier eine große Bucht, deren eines Ende Romanshorn, das andere Arbon einnimmt. Die Aussicht gewinnt besonders dadurch einen neuen Reiz, daß hier der größte Theil des sichtbaren Sees ganz von den höchsten Alpen begrenzt ist, die sich amphitheatralisch herumziehen und deren scheinbare Ausläufer der Bregenzwald bildet; die andere Hälfte des Kreises nimmt Romanshorn mit seinem Obstgarten ein. Bald geht es an dem hübschen Dörfchen Horn vorüber nach dem stattlichen Flecken Rorschach, in dessen Rücken sich der malerische Hügel erhebt, der den Namen des rorschacher Berges führt, mit Matten, Obst, Landhäusern, Burgen und Hütten bedeckt; die üppigste Vegetation herrscht auf diesem blühenden Vorgrunde. Zur Rechten seitwärts ist der kolossale Säntis wie frisch von der Natur hingezeichnet; über Rorschach entdeckt man die alten Schlösser Wartensee und Mättelischloß. Bei der Abfahrt überrascht, besonders in der Abendsonne, der wunderbare Contrast, den die weißen Kalkfelsen des Borarlbergs gegen die dunkleren Hügel und Gebirgshöhen St. Gallens bilden. — Bald werden rechts die hügeligen Ufer waldiger, aber immer bleiben sie bewohnt und reichlich mit Hütten besät. Ganz an dem Abhange des Buchberges, wo sich dieser gegen das Rheinthal wendet, lagert sich das appenzellische Dorf Wolfshalden, das in den Annalen der schweizerischen Freiheitskriege unsterblich geworden ist. Auf der Höhe des Berges breitet sich Heiden, ein reiches Fabrikdorf und neuerlich stark besuchter Wolkencurort, aus.

Jetzt öffnet sich das breite Rheinthal und das Auge kann die Stelle erreichen, wo der jugendliche, sprudelnde Fluß in das tiefe Becken des ruhigen Sees gefaßt wird. Borarlberger, Tyroler und Graubündtner Bergesriesen umragen das weite Thal, das der Strom sich gebrochen hat, und zu den ersten friedlichen Dörfern, die seine Ufer begrenzen, schweift der Blick über die Gestade des Sees hinüber. Bald darauf wendet sich das Boot der steilen Wand



Geist. v. Schöner.

BERGWAU UND TAL NIGAU.

Geist. v. Schöner.

THE NEW YORK
PUBLIC LIBRARY

ASTOR LENOX TILDEN
FOUNDATION

des Bregenzertalwaldes zu, an dessen Fuße unter dunkeln Tannen die kleine einladende Stadt Bregenz bis in die Wellen des Sees hinausläuft.

Hohentwiel und das Hegäu.

Kein passenderer Punkt ließ sich ausfindig machen, um mit und auf ihm von dem schönen Schwabenland in diesem Werke Abschied zu nehmen, als der seltsame Porphyrfels, der auf seiner äußersten Gränze gegen Süden, in trotziger Gebrechlichkeit hingelagert, mit andern ähnlichen Brüdern, doch schon seit mehr als einem Jahrtausend mit Mauern gekrönt, als Markstein bei seinem Eingang auf der Schweizerseite steht und in spätern Jahrhunderten bis an den Beginn des jezigen das Land auch wirklich gehütet hat.

Nach Süden und Norden, nach Osten und Westen liegt Oberschwaben auf dieser Felskuppe zu unsern Füßen; ja, was wir hier *) von Land überschauen bis nach den Schneebergen hin, tief in die Schweiz hinein, war einst von dem vereinigten Volke der Schwabenalemannen bewohnt und besessen.

Wir stehen auf den Zinnen der Felsenveste Twiel,
Da treibet auf der Eb'ne der Blick ein weites Spiel
Durch Tristen und durch Wälder, durch Klöster und durch Städte,
Hier ist kein Ziel zu finden als grauer Alpen Kette.

Das Land der Alemannen mit seiner Berge Schnee,
Mit seinem blauen Auge, dem klaren Bodensee,
Mit seinen gelben Haaren, dem Aehrenschmuck der Auen —
Recht wie ein deutsches Antlitz ist solches Land zu schauen.**)

Wirklich ist hier nicht nur die Fernsicht auf das ganze Alpengebirge, von den walliser und berner Alpen bis zu den fernsten Tyrolergipfeln, höchst großartig, sondern auch die entgegengesetzte Aussicht auf die Hohentwiel umringenden isolirten Bergeskuppen, besonders aber der Niederblick über den See und die Ebene hin lachender und reizender als irgendwo. Die bedeutende Höhe des Felsberges (2116 F.) erlaubt freilich über die zu seinen Füßen ausgebreitete Landschaft nur eine Art von Landkartenausicht, doch geben ihr die Menge von Dörfern und Städten den gehörigen Wechsel; man überschaut zu gleicher Zeit nicht etwa bloß wie auf niedrigeren Höhepunkten einzelne Abschnitte, die nur aus Wäldern bestehen, sondern Feld wechselt mit Wiesen und Wald, Hügel mit Thälern, Ruinen mit erhaltenen Burgen und Lustschlößern, Städte und stattliche Klöster mit Dörfern und unzähligen malerisch gelegenen Höfen.

Den reizendsten Anblick aber gewähren die Ufer des Sees, auf deren ununterbrochenem Garten- und Rebengelände kein Hügel (sie liegen alle zu tief, sie sind zur Ebene geworden) den Hinunterblick zu hemmen vermag. Der

*) Nicht auf dem Bilde; s. unten.

**) „Die Kammerboten in Schwaben.“ G. Schwabs Gedichte II. S. 182.

Obersee verliert sich hier breitverkürzt in blauer Ferne, nur die unterste Erdzunge zwischen Ueberlingen und Sernatingen streckt sich dem Auge entgegen. Desto vollständiger übersieht man hier den Untersee, der, vom eigentlichen Bodensee durch den auf 1 Stunde Weges wieder zum Strome gewordenen Rhein getrennt, mit seinem eisförmigen Bassin ganz ausgebreitet vor den Augen des Wanderers liegt und dessen Mitte den schwimmenden Garten der Reichenau trägt, über den die Natur ihr ganzes Füllhorn von Segen ausgeleert zu haben scheint. Auch die Ufer dieses Sees sind unendlich reich und mannigfaltig; eine Menge Dörfer, die Städte Radolpshzell und Steckborn, im Hintergrunde das stolzere Konstanz, fassen den Rand ein. Aus dem südlichen Ende des Sees fließt man den Rhein, halb Strom, halb See, sich bis zur Stadt Stein fortwälzen, dort von engeren Ufern aufgenommen und wieder entschieden zum Fluß geworden, sich nach Diessenhofen hinabschlängeln, der Stadt Schaffhausen und seinem Felsensturze in jugendlichem Uebermuth entgegeneilend. Hinter ihm bewaldete Hügel, Vorläufer des Jura, erhaben über die andern der Baiernberg, an seinem Fuße das hochgelegene Schloß der zürcherischen Stadt Regensberg noch sichtbar. Hinter dem See, dem Fluß und den Hügeln des Thurgaus, des Zürcherkantons und des Aargaus steigen die Alpen auf, links die tyroler in blaue Ferne gerückt; auch der Säntis tritt seitwärts; den Mittelgrund beherrschen hier die weißen Häupter des Glarnisch, des Obbi und der andern Gebirge von Uri und Unterwalden in breiten Massen und geschiedenen Gipfeln; rechts heben sich schneeweiß und spitzer als alle übrigen die berner Alpen Schreck- und Wetterhorn, Jungfrau und Mönch hoch in's Blaue empor; hinter dem nähern Pilatus verlieren sich die walliser Berge in Dunst und Wolken.

Diese Aussicht hätte sich indessen nicht in ein Bild, nicht in drei zusammenfassen lassen, und da der Künstler den Bodensee mit Fernsichten wiederholt für unser Werk dargestellt hat, so zog er hier mit Recht den Anblick dem Hinausblick vor und hat uns eine willkommene Ansicht von Hohentwiel und den übrigen so malerisch gestalteten Burgen des Hegäus gegeben. Er war sehr überrascht, hier die Formen des italienischen Hochgebirges wiederzufinden, Berggestalten und Gruppen, wie sie sonst in ganz Schwaben nicht wiedergefunden werden. Sein Standpunkt, von welchem aus er so viele Burgen in einem Blicke zusammenzufassen wußte, war selbst eine alte Burg (Rosenegg); der ganze Nordwesten des Hegäus *) mit Hohenstoffeln, Hohenhöwen, Stausen, Hohentwiel (das den Mägdeberg hier bedeckt) und Hohenkrähen liegt vor unsern Augen; nördlich streckt sich das tiefere Land hin und wo auch dieses gegen den Horizont in die Höhe steigt, wird das Städtchen Nach sichtbar.

Von allen diesen Burgen betrachten wir zuerst den Kern unser's Bildes

*) Dies ist der Name eines alemannischen Gaues zwischen der Donau und dem Untersee. Er hat sich im gemeinen Sprachgebrauch erhalten.

Hohentwiel. Wer auf diesem steilen Fels zuerst eine Burg erbaut und ihr den Namen Twiel gegeben hat, weiß Niemand. Sollte der Name Duellium urkundlich sein, so wiese dieser auf römischen Ursprung hin. Geschichtlich erscheint der Berg zuerst im 10ten Jahrhundert in der Empörung der Kammerboten Erchanger und Berchtold, wo diese kühnen Vasallen kurz vor ihrem Sturze den Berg besetzen und besetzten. Erchangers Gemahlin Bertha behielt den Berg als Leihgeding. Am Schlusse dieses Jahrhunderts hauset darauf die schöne, strenge, gelehrte Herzogin Hadewig von Alemannien, die jungfräuliche Wittwe Burkhard's II., und läßt sich von dem blühenden Pförtner des Klosters St. Gallen Eckhard in den alten Römern und Griechen unterrichten, ohne daß sich die Verläumdung an ihren Ruf wagte. Von dort herab herrschte die Mäntin, bis Alemannien oder Schwaben wieder ein Herzog gegeben ward. Damals stand auf Twiel ein von unbekanntem Gründer gestiftetes, von ihrem Gemahl erneuertes Kloster, das aber unter Kaiser Heinrich II. (im J. 1003) in das mildere Stein am Rhein hinab verlegt wurde. Twiel blieb inzwischen ein festes Schloß. Schon um diese Zeit schrieben sich Dienstmänner der Burg Herrn von Twiel, die auch im 12ten und 13ten Jahrhundert erscheinen, während das Schloß selbst noch immer Eigenthum der Herzöge von Schwaben war. Erst nach Konrads unglücklichem Ende gab sie der Kaiser Rudolph als ein heimgefallenes Schwabenslehen dem Hause seines Kanzlers Heinrich von Klingenberg. Bei diesem Geschlechte blieb sie, bis im J. 1515 auch ein Heinrich von Klingenberg dem Herzog Ulrich von Württemberg das Deffnungsrecht und dem Vertriebenen auch den freien Gebrauch der Weste überließ und Johann Kaspar von Klingenberg sie im J. 1538 ganz an diesen Herzog verkaufte. Seitdem ist sie, mitten im fremden Lande, immer in Würtbergs Händen geblieben, hat im 30jährigen Kriege durch Wiederholts unsterbliche Vertheidigung und auch im spanischen Erbfolgekriege ihre Ehre bewahrt und erst im französischen Revolutionskriege schimpflich verloren, wo die unbezwingliche Festung von zwei schwachsinnigen Alten mit ihrer Invalidenbesatzung dem vorübereilenden und gar nicht ernstlich verweilenden General Vandamme überliefert und von den Erbfeinden Deutschlands sofort zertrümmert ward (Mai 1800).

Besteige der Leser mit uns die großartigen Trümmer, an deren Fuße auf halber Höhe des Berges ein braves Gasthaus, das mit der Försternwohnung und einigen andern Häusern den sogenannten „Meterhof“ der Weste bildend, an die steile Felsenwand sich lehnt, willkommene Rast gewährt. Bis dahin bekleiden auch Neben den sanfteren Abhang des Berges auf der Sommerseite und gewähren dem Burgbesteiger einen nicht zu verachtenden Labetrunk *).

Von diesem Hofe schreitet man am Gottesacker vorbei die Höhe, die von

*) Bei der Topographie der Trümmer gründet sich unsere Darstellung auf eine erschöpfende briefliche Mittheilung des Herrn Pfarrer Schönhut von Hohentwiel.

hier an aus lauter schroffen Felsen besteht, binan auf einer wohlgepfasterten Heerstraße. So gelangt der Wanderer in weniger als einer Viertelstunde an den ersten Eingang der Festung, nachdem sich schon rechts und links die schönste Aussicht eröffnet hat. Zwei Gewölbe führen uns hier in den Vorhof; dann geht der Weg durch ein Portal zur ersten Zugbrücke der Veste. Die Ruinen, die hier zur linken Seite stehen, waren einst Kaserne, Wirtshaus, Wohnung des Arztes, zur rechten befanden sich die Wohnungen einiger Officiere. Die Mitte des Thorhofes bildete einen geräumigen Platz, in welchem noch der schönste, jetzt theilweise verschüttete Ziehbrunnen der Burg gefunden wird. Der immer steiler werdende Weg führt nun zu einer zweiten Zugbrücke, die ein starker Pfeiler stützt. In der Nähe genießt man hier an einer Schanze abermals eine umfassendere Aussicht und steht an einer senkrechten Felswand von wohl 400 Schuh, an deren Fuß sich die Straße den Berg hinanzieht. Hier kommt der schöne Natrosith zu Tage, der eine seltene Zierde dieses Berges bildet. Ein Blick umher zeigt die lieblichste Gruppierung der Burgen Stausen, Stoffeln, Hönen, Mägdeberg. Jetzt erwartet uns die dritte Zugbrücke, in deren Nähe die Handwerksleute der Festung wohnten. Jenseits der Zugbrücke stand rechts das Haus des Kommandanten, links erblickt man die Ruinen eines Gebäudes, an dem oben noch das Stück eines schönen Säulenkaufes sichtbar ist und das sich in einem Halbkreis um die südöstliche Seite der Burg herumzieht. An diese Kaserne heftete sich noch der Name „Klosterbau“, der an uralte Zeiten erinnert. Der Name wird gerechtfertigt durch den schöngewölbten Gang, der sich unter dem Gebäude hinzieht, aber größtentheils verschüttet ist. An verschiedene Gebäude schließt sich sodann die Kirchenruine, die von verhältnißmäßig großem Umfange ist und in deren offene Fensterwölbungen der Himmel hoch hereinzieht. Am besten erhalten ist der Thurm, einst noch um ein Stockwerk höher, von welchem zehn Glocken in's tiefe Thal hinab erklangen. Diese Kirche war von dem frommen Wiederhold ganz aus feindlicher Beute erbaut und begabt worden. Alle die bisher beschriebenen Gebäude umschließt ein schöner Hofraum, der zum Paradeplatz der Besatzung diente und in dessen Mitte eine hohe Linde grünte, die leider auch unter den rohen Händen der Burgzerstörer fiel.

Von einer kleinen Bank, welche die lieblichste Aussicht auf den See und die Schweizergebirge gewährt, läßt sich hier die Runde um die übrige Burg vollenden. Ein kleines gegen Südwesten gefehrtes Portal führt hier zu einer Leiter. Diese hinabgestiegen, steht man auf dem obern Theil des sogenannten Mondels; eine runde Oeffnung führt weiter hinab auf eine halbzerstörte Wendeltreppe, die in das Innere eines Bauwerkes führt, dessen Struktur bei weitem interessanter ist als alle übrigen Theile der Burg. Das backsteinerne Gewölbe hat ganz die Form einer kleinen Citabelle; ringsum sind Schießscharten angebracht, in welchen früher Kanonen gestanden zu haben scheinen. Der Bau war von solcher Festigkeit, daß selbst die Zerstörung der Eroberer hier ihre

Abſicht nur unvollkommen erreichen konnte. Dies Rondel ſtammt, ſeiner Bauart nach zu urtheilen, wenigſtens aus den Zeiten Herzogs Ulrich von Württemberg. Es bildete den größten Thurm der Weſte, welcher wahrſcheinlich an die Stelle eines nicht weit entfernten älteren Thurmes trat, der die Beſtimmung hatte, die hier weniger abſchüſſige Seite der Feſtung gegen feindliche Angriffe zu decken. Später wurde dies Rondel zu einem Laboratorium verwendet, weil es mit den übrigen Feſtungswerken weniger in Verbindung ſtand. Schon um der Ausſicht willen, die eine ſeiner wohlerhaltenen Fenſteröffnungen bietet, iſt dieſes Gewölbe des Beſuches werth. Man ſieht hier in behaglicher Sicherheit über die weſtliche Felswand hinab, welche die allereſte Spitze des Kegels iſt. Aus zu Füßen liegt die untere Weſte, deren Trümmer man nirgends in ſo trauriger Gruppierung vereinigt überſchauen kann wie hier. Von dem Rondel emporgeklommen, wenden wir uns zuerſt einem der Fenſterbogen zu, wo uns ein eigenthümlicher Ausblick erwartet. Den Vordergrund bildet hier die Ruine Roſenegg. Eine Frau dieſes Geſchlechts, verehelichte Freifrau von Thengen, hat im Schwabenkriege bei der Belagerung von Thengen durch die Schweizer auf dieſelbe Weiſe Treue an ihrem Ehegemahl bewieſen wie die Weiber zu Weinsberg und die Geſchichte berichtet uns ein Mann, welcher der Begebenheit im Jahre 1499 als Augenzeuge zugeſehen hat. Zum ſchönen Hintergrunde dient der Burg Roſenegg die Gebirgskette der Schweiz. Die Wanderung durch die Felſruine führt jetzt um die Kanten eines ſchon früher erblickten viereckigen Gebäudes herum; hier führt ein Durchbruch zu dem eingegangenen Thurme, deſſen oben Erwähnung gethan worden iſt. Von dieſer Oeffnung geht man gerade dem Gebäude zu, das den Namen der „fürchterlichen Burg“ führt, an bedeutenden Trümmern vorüber, wo die Windmühlen geſtanden haben ſollen, die Wiederhold errichtete, als die Mahlmühle von den Deſterreichern zerſtört worden war. Ein kleiner auf einem Felſen ruhender Durchgang führt in jene „Burg“, welche die höchſte Spitze des Bergkegels bildet. In ihrem Hofe öffnet ſich eine köſtliche Ausſicht durch das Hauptportal der Burg, das die Jahreszahl ihrer Erbauung, 1554, trägt; wie von einem Rahmen eingekloſſen, ſteigt hier aus der Tiefe der unſerer Weſte verbrüderter Kegel des Krähenberges empor, der ſür ſich allein geſehen nirgends, ſelbſt auf unſerem Wilde nicht, wo er doch ſo vortheilhaft hinter ſeinem Bruder in ſchwarzem Schatten hervorragt, ſo maleriſch geſehen wird; durch das Gemach, das ſich dem Portale anſchließt, erblickt man als ein zweites reizendes Bild das Städtchen Naſch.

Dies iſt die Stelle, wo nach dem Plane des für ſeinen Wohnſitz begeiſterten und uermüdetlich thätigen Pfarrers von Hohentwiel Wiederholds Denkmal ausgerichtet wurde*), und für uns der beſte Ort, von dieſem heldenmüthigen Vertheidiger Hohentwiels zu ſprechen.

*) Es beſteht aus einer in Eiſen gegoffenen Büſte Wiederholds, die auf einem Fuß-

Konrad Wiederhold, 1598 zu Ziegenhain in Hessen geboren, im 17ten Jahre als gemeiner Reiter in hanseatische Kriegsdienste getreten, im Dienste der Republik Venedig mit der Behandlung des groben Geschüßes vertraut geworden, seit 1619 württembergischer Rittmeister, wurde nach ruhmvollen Kriegsthaten in Folge der unglücklichen nördlinger Schlacht (1632) auf Hohentwiel gesetzt, dies Kleinod seinem Herzog zu erhalten. Bald war Schwaben von den kaiserlichen Heeren überschwemmt, alle Festen des Landes waren gefallen; nur Twiel stand wie ein einsamer Fels in dem tobenden Meere fest. Vierzehn Jahre vertheidigte er den Platz gegen die verschiedensten Heere; im Flug überfiel er die feindliche Nachbarschaft auf viele Meilen weit, jezt Heiligenberg beim See, jezt Wildenstein an der Donau, schlug einen Sturm der Kaiserlichen, die schon in den Vorhof seiner Weste gedrungen waren, glücklich ab, widerstand mit nicht geringerem Muth dem wiederholten Befehle seines von den Feinden bedrängten und freien Entschlusses beraubten Herzogs, die Festung zu übergeben, trogte den Spaniern, die auf der Ruine Staufens Posto gefaßt hatten, den Kaiserlichen und dem Rathe der Stadt Schaffhausen, die ihn theils mit Waffen, theils mit Worten belagerten, überrumpelte und eroberte durch eine glänzende Waffenthat das nahe Ueberlingen und füllte unangefochten „Bauch und Sedel“, wie seine Feinde klagten, vom Raube der Umgegend. Er hatte die Freude, die Weste wohlbehalten und wie im Friedensschmucke glänzend im Jahre 1648 seinem Herrn zurückzugeben. Noch einmal ritt der fröhliche Held von seinem Berge hinunter nach Ueberlingen, seinen guten schwedischen Freunden Valet zu sagen und die Geschütze in Empfang zu nehmen, welche sie seinem Herzog als Geschenk bestimmt hatten. Dann zog er sich in den Friedensdienst zurück, baute sich ein hübsches Schloß zu Neidlingen am Fuße des Reisensteins, den der Leser aus unserm Werke kennt, und liegt zu Kirchheim an der Teck, wo er als Obervogt 1667 starb und nun auch ein Denkmal erhalten hat, begraben.

Nach dieser vom Orte selbst gebotenen Abschweifung schicken wir uns an, die Wanderung durch die Trümmer der Festung zu vollenden. Zunächst am Portale befindet sich der Rittersaal mit der Aussicht auf die Burgen, den See und die Gebirge. Wir übergehen einige Gemächer und Gewölbe, steigen — freilich auf keiner gemächlichen Leiter — an dem zerrissenen Gestein aufwärts und befinden uns jezt auf dem Thurme, der ohne eigentlichen Zusammenhang mit dem übrigen Festungsbau vielleicht zu den Ueberbleibseln der ältesten Befestigung dieses Berges gehört. Derselbe steht so ziemlich in der Mitte des ganzen Burgbaues. Durch mehre angränzende Gemächer wieder herausgetreten, kehren wir uns der andern Vorderseite der Burg zu, wo eine andere Reihe von Zimmern größere Bedeutsamkeit erhalten hat. Im ersten derselben schmach-

gestell aus Steinen der Burg ruht, zu welchem noch zwei vorhandene Denksteine mit einer Inschrift vom J. 1649 verwendet wurden.

tete ein Held des Friedens — wie Wiederhold ein Held des Krieges war — der edle, gelehrte und freimüthige Johann Jakob Moser, der Konsulent der württembergischen Landstände, beinahe fünf Jahre lang in unverschuldeter Gefangenschaft (vom 12. Juli 1759 bis zum 25. Septbr. 1764), unverbört und ungerichtet. Kein Schreibzeug, kein Buch außer der Bibel und Gebetbüchern wurde dem Gelehrten, dessen geistige Speise das Studium der Wissenschaft war, vergönnt; mit seiner erfinderisch geschärften Lichtpufe beschrieb er die jetzt zerfallenen Wände mit frommen geistlichen Trofsliedern. In einem andern Gemache saß der preußische Werbeofficier von Knobelödorf; als Jüngling von 20 Jahren eingesperrt, verließ er den Kerker mit grauen Haaren. Im dritten Gefängnisse saß der Oberst Nieger, dessen Schicksale Deutschland aus einem Auffsage Schillers, „Spiel des Schicksals“ überschrieben, kennt. Ignoblere Gefangene, den Gauner Hannikel mit seiner Bande, beherbergte das noch wohlerhaltene Gewölbe unterhalb der Kirche.

Noch sind die Kasematten unter der Burg, das Duellium subterraneum des Besuches werth. Die erste, von dem beschriebenen Thurm unterhalb dem Portal in einer Länge von wenigstens 30 Fuß hinlaufend, war in früherer Zeit ein Weinkeller; seine linke Seite ist in die Felsen des Berges gehauen. Von ihm steigt man in ein bedeutend tieferes Gewölbe, an dessen rechter Flanke ebenfalls noch die Felsen hervorragen; aus ihm wieder aufwärts in ein drittes, mit dem ersten in einer Linie liegendes, an dessen rechter Seite der Fels gleichsam ein steinernes, zu beiden Seiten untermauertes Thor bildet. Dies letztere Gewölbe war in Gemeinschaft mit dem „Drachen“ und dem „Löwen“, zwei östlichen Pulverthürmen der Festung, zur Aufbewahrung der Munition bestimmt; es hieß deswegen auch das Kugelgewölbe. — Das nöthige Duellwasser lieferte die untere Festung, in der obern befanden sich nur Cisternen. Fünfhundert und sechzig Personen im Ganzen bevölkerten den Berg, darunter die wenig zahlreiche Besatzung, der in der letzten Zeit ein Kommandant und ein Vicekommandant vorstand. Jetzt ist Alles Ruine und der Melershof allein bewohnt.

Nur ungern trennt man sich von den großartigen Trümmern, deren vielfältige Lücken und Fensterhöhlen Himmel und Erde gleichsam zu sich hereinziehen und eine bunte Menge der verschiedenartigsten eingerahmten Bilder zeigen.

Betrachten wir Hohentwiel in Verbindung mit seinen Brüderbergen, die sich auf unserm Bilde in so malerischer Gruppirung um dasselbe reihen, so fällt die eigenthümliche Beschaffenheit dieser Berge, sofern sie für den Geognosten interessant sein müssen, schon dem Laien ins Auge. Es sind im Ganzen acht vulkanische Bergkegel, wovon zwei auf der vorliegenden Gruppe durch die übrigen verdeckt, die mitten aus dem Bodensage alter Fluth aufsteigen, lauter wunderbare hufsförmige Berge, steil aus dem fruchtbaren „Segäu“ emporstrebend, das vielleicht von ihnen den Namen „Söwägäu, Söwengäu“

erhalten hat. Der größte darunter ist unser Hohentwiel. Sein Gestein besteht hauptsächlich aus Porphyrschiefer oder Klingstein, eine Steinart, deren Grundmasse Feldstein ist, mit sehr vielen fremdartigen Beimengungen. Man findet in demselben ein geschätztes Fossil, den Natrolith, theils verb als Ausfüllungsmasse der Spalten, theils in kleinen kugelligen strahligen Bildungen, von gewöhnlich braungelber Farbe. Aus ähnlichem dem Basalt oft verwandten Klingstein bestehen auch die benachbarten Bergkegel, der Staufsen, Mägdesberg, Hohenkrähen u. s. w.; der Hohenstoffeln dagegen ganz aus Basalt, dessen einfache, schwere, bläulich schwarze Masse häufig schöne Fossilien einschließt. Die neuesten Forschungen haben es sehr wahrscheinlich gemacht, daß Klingstein, Basalt und andere verwandte Gebirgsarten nur durch unterirdisches Feuer veränderte und in die Höhe gehobene primitive Massen sind.

Der ebengenannte Hohenstoffeln ist der erste Berg links auf unserer bildlichen Darstellung. Er trägt auf seinen drei Basalthügeln gleich einer dreifachen Krone die Trümmer dreier Burgen und seine Aussicht ist nicht minder reich und reizend als die, welche von Hohentwiel herab genossen wird; nicht weniger als zwölf alte Burgen sind hier in der nächsten Nachbarschaft erkennbar. Sein Name wie der Name Staufsen rührt von dem alddeutschen Stouf, Stauf her, welches Berg (Bergflur) bezeichnet. Stoffeln, Bergeskuppe, ist der älteste Name des Berges und des Geschlechts, das sich davon schreibt. Schon im J. 1034 ward Norbert von Stoffeln, ein kriegerischer Mann, später Begleiter Heinrichs III. auf seinem Römerzuge, der Erbauer Appenzells, Abt zu St. Gallen. Zweiundzwanzig Jahre nachher saß auf Befehl Heinrichs III. der Bruder Kaiser Konrads II., der Bischof Gebhard von Regensburg, einer Verschwörung mit Welf III., Herzog von Kärnten, beschuldigt, kurze Zeit hier „in Stofola“ gefangen. In den folgenden Jahren kommen die Herrn von Stoffeln häufig vor und der Berg kann sich mit großer Wahrscheinlichkeit auch den Sänger Konrad von Stoffeln vindiciren, der in der zweiten Hälfte des 13ten Jahrhunderts ein noch ungedrucktes Gedicht geschrieben hat, „Gabriel von Montavel, oder der Ritter mit dem Bock“ genannt, dessen Stoff aus dem Fabelkreise der Tafelrunde genommen ist und den der Dichter, wie er selbst sagt, „zu Hispania“ gewonnen.

Der nächste namhafte Berg auf unserm Bilde — nur ein burgloser Rücken steht vorwärts zwischen ihm und Stoffeln — ist Hohenhöwen, von dem vielleicht das ganze Hegäu seinen Namen hat, wie er selbst den seinen von Höhe. Das Geschlecht, das sich hier wahrscheinlich schon im zwölften Jahrhundert festsetzte, kam aus dem fernen Hessenlande und war ein Zweig der Grafen von Ziegenhain, deren Wappen es führte. Es besaß hier bis ins 14te Jahrhundert eine ansehnliche Herrschaft mit dem Städtchen Engen, gab dem Hochstifte Konstanz mehre Bischöfe und starb im 16ten Jahrhundert aus.

Zwischen Hohenhöwen und Hohentwiel sieht auf einem kleineren Hügel

die Burg Staufen hervor, die ein komisches Mißverständniß eines berühmten topographischen Werkes einst zur Stammburg der Hohenstaufen stempeln wollte. Die Burgtrümmer, die im Hegäu diesen Namen tragen, liegen nur eine Viertelstunde nordwestlich vom Hohentwiel und waren einst als Schloß sammt der Herrschaft desselben Namens dem Kloster Petershausen zugehörig. Schwerlich nannten sich Ewelleute davon.

Der Mägdeberg, ein fünfter Ke gel, wird auf dem vorliegenden Bilde ganz von Hohentwiel zuge deckt. Er trägt die Ruinen einer Burg, die das Kloster Reichenau bauen ließ und die, damals württembergisch, schon im Jahr 1360 durch den Bund der Seestädte gegen König Wenzel zerstört wurde. Eine Wallfahrt zu den heiligen (eilstausend?) Jungfrauen hatte ihm den Namen *mons puellarum* gegeben.

Auf dem niedrigsten, aber steilsten zuckerhutähnlichen Vulkanskegel, für unser Auge rechts von Hohentwiel, stehen die Trümmer von Hohenkrähen, im Munde des Volkes Kreihen. Sie ist die sagen- und geschichtreichste dieser Burgen. Schon das 13te Jahrhundert kennt Gole von Kreigin, die aber im folgenden Jahrhunderte verschwinden. Um das Jahr 1540 zogen sich die tapfern Vorflechter Züricher im Kriege gegen die Eidgenossen, die, erst sechszehn, endlich sechzig an der Zahl, „die Zürcherböcke“ hießen, unausgesöhnt auf dieses Uhl zurück, dessen Schloßrecht sie erkaufte hatten, um dem Frieden nicht länger im Wege zu stehen. Die Schweizer selbst, ihre ehemaligen Feinde, sprachen für sie, ja, Landammann Friesch von Uri ließ sich verlauten, man könnte diesen Böcke, so lange sie verbannt seien, selbst neue Feindseligkeiten, ja sogar die Gefangennehmung eines großen Eidgenossen nicht übel nehmen. Das ließen die Böcke sich nicht zwei Mal sagen, und als derselbe Ammann im Marktschiffe den Zürchersee hinunter fuhr, brachen aus einer Bucht zwei bewaffnete Rachen hervor: es waren die Böcke. „Gebt Euch, Ammann Friesch von Uri! fürchtet nichts!“ riefen sie. „Euch ist gut rathe, liebe Gesellen!“ sagte der Gefangene, redlich und darum unerschrocken, im Hinübersteigen; „ich aber meinte nicht, daß der Rath mich treffen soll!“ Die Böcke führten ihn auf Hohenkrähen, bewirtheten ihn gastlich, behielten ihn aber, bis Izel Reding, das Haupt der Eidgenossen, unmutig dreihundert Gulden für den Gefangenen hinlegte und ihm die Rückkehr gestattet ward. Den Untergang der Burg führte auch eine romantische Geschichte herbei. Stephan Haußner, ein Edelmann, entführte seine Geliebte, eine schöne Bürgerstochter von Kaufbeuren, auf seine Burg Hohenkrähen, sandte mit seinen Raubgenossen den Kaufbeurern einen Absagebrief, und verwüstete die Gegend den ganzen Sommer 1512. Aber die Städte hatten einen Fürsprecher bei Kaiser Maximilian an dessen Bartscheerer und lustigem Rathe Kunz von der Rose, der ein Bruder Georg Kreflings, eines der gefangenen Kaufbeurer, war. Dieser flehte beim Kaiser um Genugthuung. Der berühmte Bundeshauptmann Georg von Fronsb erg erschien im November mit nicht weniger Schwaben.

als 8000 Mann und 10 Stücken Geschüzes vor der Veste; auch die Augsburger hatten zwei „Nothschlangen“, Pulver und Büchsenmeister geschickt. Und nun setzten „der Siegmund und das Rätterlin“ — dies waren Namen der größten Geschütze — den Jungfernräubern so lange zu, bis sie entflohen oder Gnade erhielten. Nur Stephan Hausner, in der Kirche eines Nachbarstädtchens ergriffen, ward enthauptet. Das mit Felsstücken verammelte Schloß zerstörten die Bundesvölker.

Drollige Geschichten erzählt sich das Volk von dem „Poppele auf Hohenkrähen“, dem Geiste weiland Herrn Johann Christian Popelius, Schirmvogtes einer verwittweten Freiin von Hohenkrähen, der hier seit Jahrhunderten umgehen oder, wie der Schwabe sagt, „laufen“ muß. Er ist ein lustiges Gespenst; den Dreschern wirft er die Garbenstöcke auseinander, den Bauern spannt er Ochsen und Pferde verkehrt ein; unerwartet sperrt er auf ebenem Wege die Räder der Herrenkutschen; wo müde Glas- oder Eierträger um den Weg sind, da verwandelt er sich in einen Baumstrunk, und wenn sie sich niederlassen wollen, verschwindet er, daß sie sich mit ihrer zerbrechlichen Last auf den Boden setzen. Einmal ist er vor die Stadt Radolpshzell am Untersee gekommen und hat dort so hell das Posthorn geblasen, daß der Wächter aus Thor eilte, aber höchlich verwundert war, Niemand zu treffen. Man sieht es, dem ächt alemannischen Geiste fehlt nur ein Hebel, um ihm zu seiner lästigen physischen Unsterblichkeit auch eine poetische zu verschaffen.

Mit diesem heitern Spuke des harmlosen Volksglaubens verlassen wir das Hegäu und unser schönes Schwabenland, so weit es in diesem Werke Raum gefunden hat. Wenn Beschauer und Leser bei den Naturschönheiten dieses vom Himmel gesegneten Landes und den geschichtlichen Erinnerungen, die sich an seine meisten Punkte knüpfen, mit einiger Lust verweilen, so wird es den Künstler nicht gereuen, vor manchem Berg und Thal, Felsen und Wassersprudel, mancher Burg und Stadt in Wind und Wetter, in Regen und Sonnenschein Tage lang gesessen und das, was er hier zu mühelosem Genuße bietet, mit Arbeit und Anstrengung ausgesucht und mit gewissenhafter Sorgfalt auf sein Blatt gebannt zu haben; es wird dem Verfasser des Textes nicht leid sein, diesen ausgewählten Bildern ein eigenes Studium gewidmet, so viele Bücher durchsucht, den Erfund verarbeitet und überall, wo der fremde Buchstabe nicht ausreichte, zum Wanderstabe gegriffen und Auge, Kopf und Herz an Ort und Stelle mitgenommen zu haben.

R e g i s t e r.

- Achalm 85. 86.
 Achern 157.
 Alb, schwäbische 66.
 Albthal 133.
 Allerheiligen, Kloster 158.
 Alpirsbach 163.
 Altbreisach 188.
 Antogast 160.
 Au 152.
 Baden, Schloß. Mit Abb. 135.
 Baden-Baden 135. 139.
 Bademweiler. Mit Abbild. 194. 195.
 Belschen 194.
 Belfen 108.
 Berg 7.
 Bessigheim 25.
 Buggen 207.
 Beuron, Kloster 114.
 Biberach 216.
 Blaffen, St. 209.
 Blaubeuren. Mit Abbild. 119. 122.
 Blauen 196.
 Blautthal 119.
 Bodensee 211. 217.
 Bodman 225.
 Boll 74.
 Bregenz 223.
 Breisgau 171.
 Brigittenschloß 158.
 Bronnen. Mit Abb. 112.
 Bruchsal 143.
 Brühl 80.
 Bühl 156.
 Bühler Thal 155.
 Bulach 145.
 Bürglen 200.
 Calw 127.
 Cannstadt. Mit Abb. 6.
 Dettingen 79.
 Döbel 135.
 Donauthal, das obere 112.
 Döfenbach 207.
 Durbach 162.
 Durlach 144.
 Ebersbach 47.
 Elzthal 187. 188.
 Emmendingen 187.
 Enningen 85.
 Engthal 134.
 Erlenbad 158.
 Eßlingen. Mit Abb. 15.
 Eutenheim 187.
 Falkenstein 118.
 Felzberg 171. 191. 204.
 Forbach. Mit Abb. 150.
 Freiburg. Mit Abb. 171.
 Freiessbach 160.
 Fremersberg 143.
 Freudenstadt 146.
 Friedrichshafen 216.
 Furtwangen 167. 168.
 Geißlingen 211.
 Gengenbach 163.
 Gerhausen 120.
 Gernsbach 135. 153.
 Glotterthal 188.
 Gmünd 74.
 Göppingen 68. 74.
 Griesbach 160.
 Gröndlbacher Wasserfälle 159.
 Gundelsheim 40. 41.
 Güntersthal 185.
 Gutachtthal 164.
 Guttenberg. Mit Abb. 42.
 Haigerloch. Mit Abb. 109.
 Haslach 163.
 Hauenstein 208.
 Hausach 163.
 Hausen 204.
 Hechingen 104.
 Hegau 233.
 Heidelberg. Mit Abb. 51.
 Heilbronn. Mit Abb. 25.
 Heimenstein 74.
 Helfenstein 211.
 Herrenalb 135.
 Herrentwiese 156.
 Herrischried 207.
 Hinterburg 50.
 Hirschhorn 48.
 Hirsau, Kloß. Mit Abb. 127.
 Hochburg 187.
 Hohenasperg 25.
 Hohengeroldseck 136.
 Hohenheim 20.
 Hohenhöwen 240.
 Hohenkrähen 241.
 Hohenkandel 188.
 Hoheneckberg 72.
 Hohenroder Schloß 158.
 Hohenstaufen. Mit Abb. 68.
 Hohenstöffeln 240.
 Hohentwiel. Mit Abb. 233.
 Hohenurach. Mit Abb. 79.
 Hohenzollern. Mit Abb. 104.
 Hölle 167. 168.
 Höllenthal. Mit Abb. 167.
 Hornberg 43. 45.
 Hornberg, Stadt 164.
 Hornes 39. 40. 43.
 Hüb 156.
 Hußebach 148.
 Jartfeld 39.
 Jmnau 112.
 Jäiner Klost 203.
 Kaiserstuhl 188.
 Kallenberg 114.
 Kändern 202.
 Kappeller Thal 158.
 Karlsruhe 143. 144.
 Kapfenlopf 156.
 Kinzigthal 161.
 Kirchheim unter Teck 77.
 Kniebis 146. 161.
 Kollnau 187.
 Konstanz 226.
 Kreidenstein 117.
 Kroßingen 193.
 Lahr 186.
 Langenargen 219.
 Langenbrücken 143.

- Langenbeuzlingen 188.
 Lauffen 25.
 Lauffenburg, Groß 208.
 — Klein 207.
 Lautenbach 160.
 Lemninger Thal 77.
 Lichtenstein. Mit Abb. 87.
 Liebenzell 131.
 Lindau. Mit Abb. 219.
 Löffenau 135.
 Lötrach 206.
 Ludwigsburg 24.
 Ludwigshafen 225.
 Lügelfhard, Burg 187.
 Magdeberg 241.
 Mannheim 59.
 Marbach. Mit Abb. 22.
 Märgen, St. 191.
 Maulbronn. Mit Abb. 60.
 Maulburg 206.
 Meersburg 224.
 Meinau, Insel 226.
 Minneberg 46.
 Rinneburg 47.
 Mittelburg 50.
 Mühlhausen 22.
 Mühlheim 114.
 Müllheim 194.
 Mummelsee 154. 157.
 Münstertal 192. 193.
 Murgtal 135. 145.
 Nebelhöhle. Mit Abb. 22.
 Neckarelz 46.
 Neckargmünd 51.
 Neckarmühlbach 43.
 Neckarsteinach 48. 51.
 Neckarthal 1. 68.
 — das obere 21.
 Neiblingen 74.
 Neubeckstein 152.
 Neuenbürg 134.
 Neusen 79.
 Oberkirch 160.
 Oberzroth 152.
 Offenburg 161.
 Oppenau 159. 160.
 Ortenberg, Schloß 162.
 Ottenhöden 158.
 Peter, St. 191.
 Petersthal 160.
 Pfannschiel 117.
 Raßatt 145.
 Ravensburg 216.
 Rechberg 68. 72.
 Reichenau 230.
 Reichenbach 186. 187.
 Reichtal 152.
 Reifenstein. Mit Abb. 74.
 Reichtal 160.
 Reutlingen 85.
 Rheintal, das obere 207.
 Rippoldsau 161.
 Rosenstein 5.
 Rothenfels 133.
 Röth 147.
 Rötteln 206.
 Rottenburg 22.
 Rottweil 21.
 Rud 120.
 Satmansweiler 225.
 Saßbach 157.
 Schabach 48.
 Schappachtal 164.
 Scharnhausen 21.
 Schiltach 163.
 Schönau 204.
 Schönenwald 167. 168.
 Schepfheim 203.
 Schutterthal 186. 187.
 Schwalbenest. M. Abb. 46.
 Schwarzenberg 149.
 Schwarzwald 125.
 Schweningen 21.
 Schwetzingen 59.
 Simonswalder Thal 187.
 Solitude 19.
 Staufeu, Burg 241.
 Staufeu 193.
 Staufenberg 162.
 Steinbach 143.
 Stolzened 47.
 Stuttgart 1.
 Teß 77.
 Teinach 131.
 Thiergarten 118.
 Titisee 191.
 Todtnau 204.
 Tübingen 164.
 Tübinger Wasserfall. Mit Abb. 165.
 Trudpert, St. 193.
 Tübingen. Mit Abb. 96.
 Tuttingen 113.
 Ueberlingen 225.
 Ueberlinger See 224.
 Ulm 211. 212.
 Untersee. Mit Abb. 226.
 Urach 79. 81.
 Urach, Dorf 169.
 Waghäusel 143.
 Waldsburg 216.
 Waldbirch 187.
 Wehr 207.
 Wiersbach 162.
 Weilheim 74.
 Weinsberg. Mit Abb. 30.
 Weissenbach 152.
 Werdenwag 117.
 Werrenwag 117.
 Wiesenthal 203.
 Wiedloch 143.
 Wildbad 132.
 Wildenstein 116.
 Wilhelma 6.
 Wimpfen. Mit Abb. 36.
 Wolfach 163.
 Zabringen 186.
 Zell 163.
 Zwingenberg 47.

JUN 7 1938



