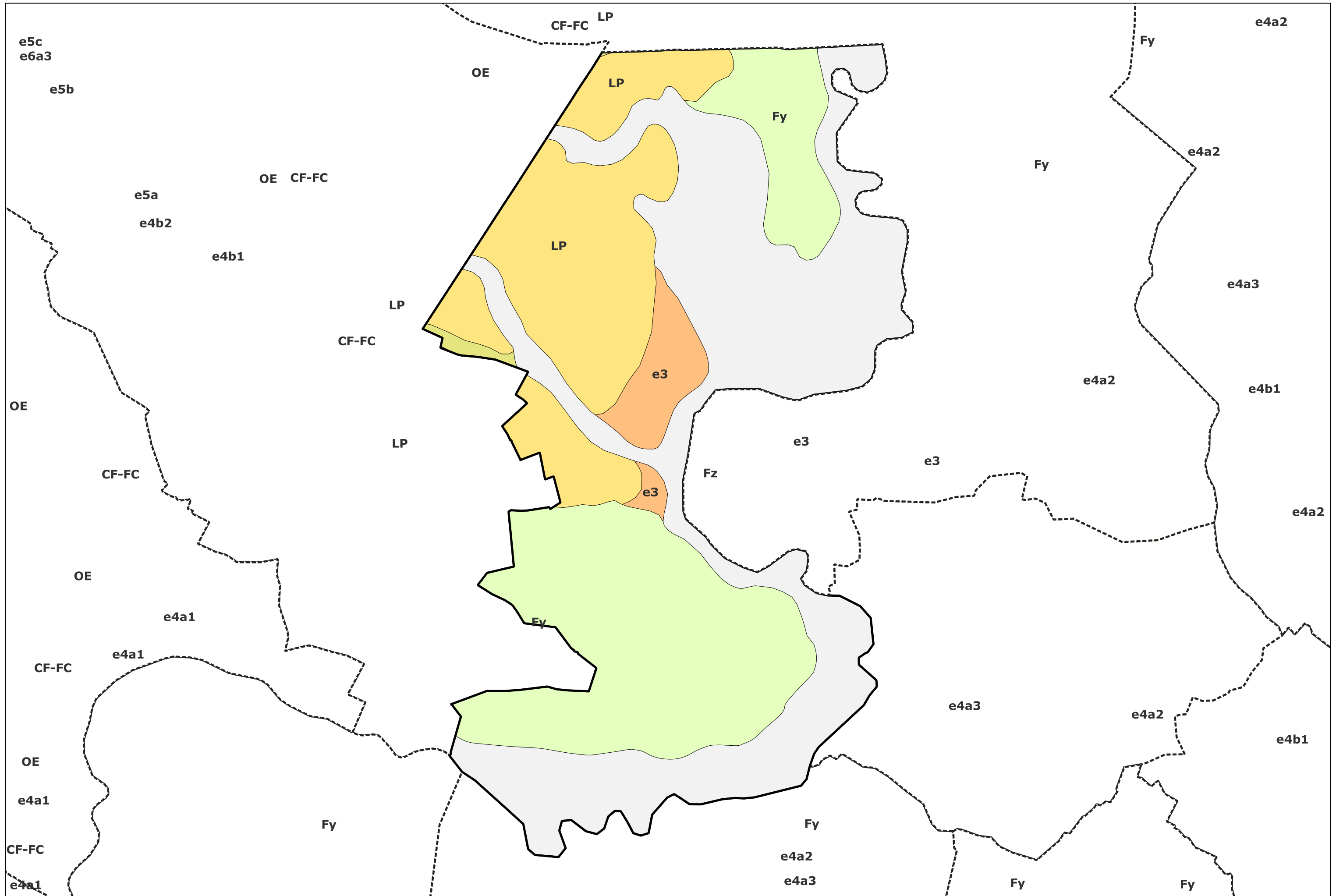







Carte géologique des sols de la commune de Pimprez



Légende de la carte géologique de la commune de Pimprez

-  Fz, Alluvions récentes : argiles et limons, parfois tourbeux - 2
-  Fy, Alluvions anciennes : sables et graviers - 4
-  CF-FC, Colluvions de dépressions, limons de fond de vallée sèche et de piedmont - 9
-  LP, Limons argileux des plateaux, à composante loessique - 26
-  e3, Sables à débris coquilliers et sables à débris ligniteux ("Sables de Bracheux") (Thanétien supérieur) - 72