

14.6=
213

0 1 2 3 4 5 6 7 8 9 10 1 2 3 4 5

天氣圖
大正七年二月

始





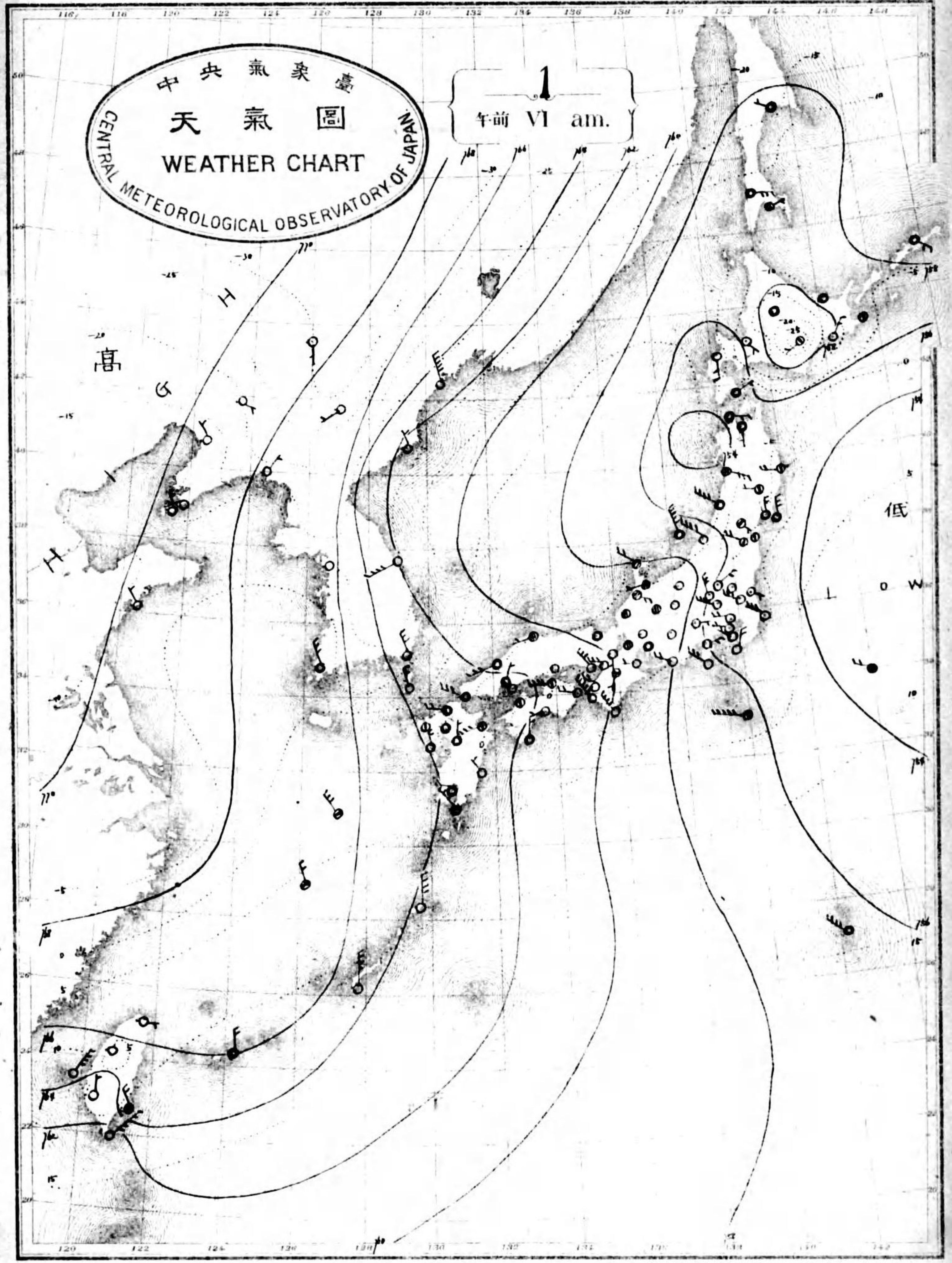
大正七年二月八

發行所
東京
明治

大正
11.6.20
製本

中央氣象臺
天氣圖
WEATHER CHART
CENTRAL METEOROLOGICAL OBSERVATORY OF JAPAN

午前 VI am.

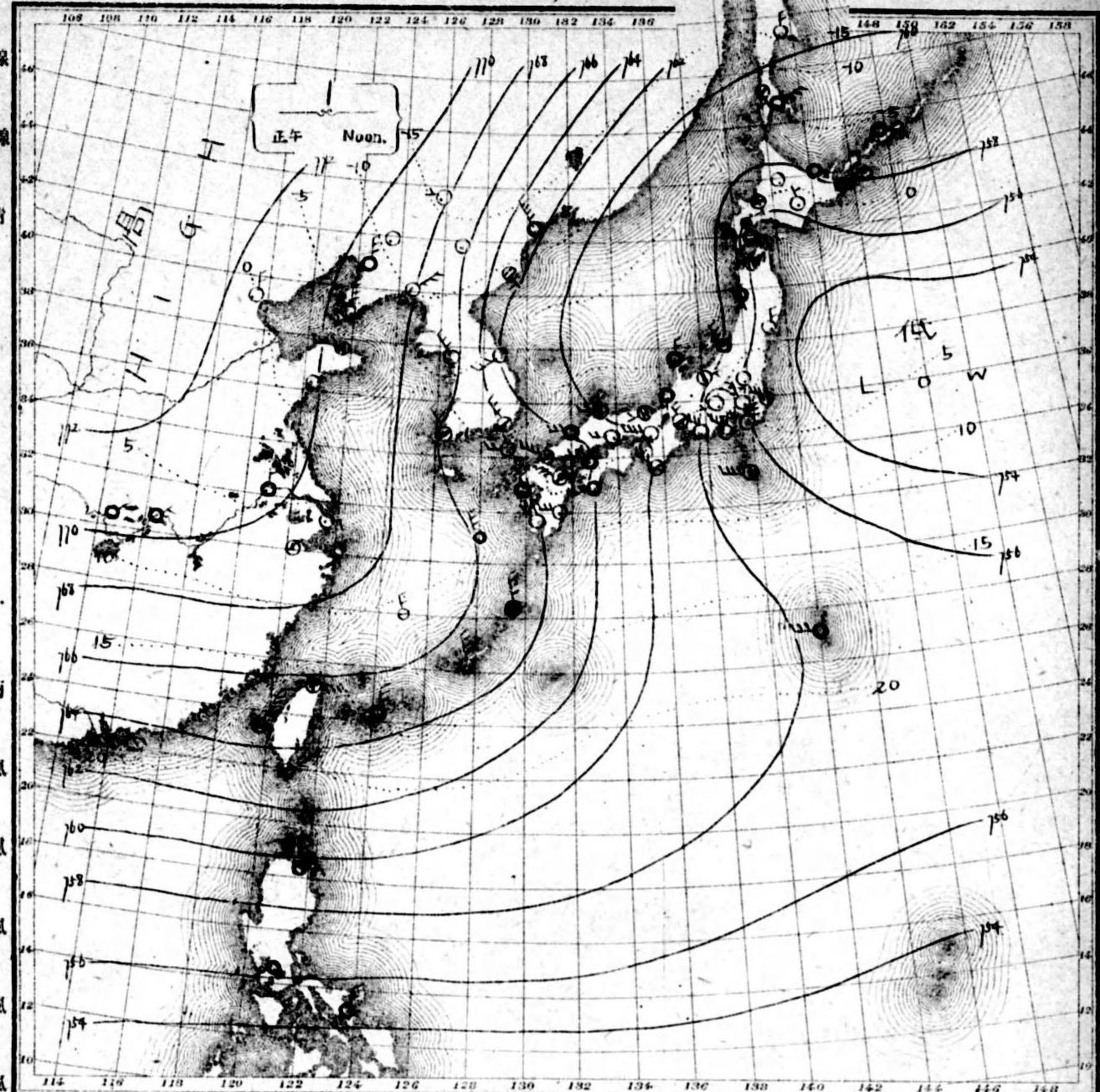


大正六年二月 氣象略表

地名	氣溫			平均風速	風向	降水量		日照時數	日照%	地名	氣溫			平均風速	風向	降水量		日照時數	日照%
	平均	最高	最低			總量	日數				平均	最高	最低			總量	日數		
恒春	18.9	23.4	15.7	62.9	ESE	29	5	69	51	前橋	3.4	9.9	-1.9	58.9	SNW	20	6	54	76
東京	17.3	21.8	13.8	63.9	NNW	20	7	74	39	足尾宮	-0.5	5.3	-6.0	59.0	SE	15	5	65	64
神戶	16.0	22.9	10.7	63.5	N	54	4	71	53	宇都宮	2.3	10.4	-4.6	58.6	SSE	28	11	73	50
京都	16.0	19.0	13.6	64.0	SSE	5	4	72	46	和歌山	1.6	7.0	-2.3	58.1	WSW	28	11	73	38
大阪	14.3	20.8	9.1	64.0	N	26	10	79	43	彦根	2.2	6.3	-1.6	61.7	SSE	130	18	78	
奈良	13.7	18.3	9.8	65.4	ESE	137	12	80	36	敦賀	2.5	6.9	-0.8	61.3	N	286	24	81	25
石川	16.1	19.6	11.4	64.6	S	92	15	68	33	金澤	1.4	6.0	-2.4	61.5	W	216	24	86	22
福井	14.1	17.8	10.6	64.5	NNW	111	15	71	31	金澤	2.0	5.5	-1.0	61.2	W	177	24	76	28
滋賀	12.5	15.5	9.3	64.3	N	132	23	69	23	伏木	1.4	5.5	-1.8	61.4	SW	170	24	84	28
岐阜	5.8	11.0	0.9	64.1	NW	75	16	76	48	新潟	1.6	8.8	-5.4	59.8	W	165	24	82	32
愛知	6.2	12.6	0.5	63.5	W	56	5	66	61	相川	3.0	5.6	0.4	57.8	NW	193	21	70	34
三重	4.1	10.0	-1.2	64.6	NW	30	12	71	23	山形	-0.9	4.3	-5.2	58.9	SSW	68	19	85	33
和歌山	4.8	11.5	-0.4	62.2	SW	34	7	65	56	加茂	2.2	4.6	-0.6	61.2	NW	178	24	74	22
和歌山	4.6	9.6	0.4	62.3	W	29	8	64	63	秋田	-1.2	2.6	-6.0	58.6	NW	96	24	82	28
和歌山	4.6	9.8	0.3	62.0	WSW	22	8	67	50	水戸	3.0	10.6	-3.0	58.4	NNW	16	7	65	61
神戶	6.7	10.6	3.5	60.8	NW	21	7	62	67	金山	1.6	6.0	2.7	58.4	W	31	11	71	59
大分	4.2	9.4	-1.0	63.6	W	28	7	68	52	石巻	0.9	4.9	-2.3	58.2	N	46	10	76	62
熊本	3.8	9.3	-1.2	63.2	W	51	13	71	52	水戸	-0.9	3.5	-5.0	58.5	N	30	17	78	49
鹿兒島	4.6	8.4	0.5	62.5	WSW	36	12	71	62	宮崎	1.6	7.9	-3.8	57.7	W	35	14	74	56
鹿兒島	3.7	9.1	-1.6	63.0	SSE	186	9	70	49	青森	-0.5	3.7	-4.5	58.0	WSW	85	24	77	32
山口	3.3	9.1	-1.8	62.5	W	29	7	71	65	函館	-1.2	2.6	-5.0	57.9	N	27	17	72	40
山口	4.1	9.1	0.2	61.8	S	26	7	62	69	海部	-1.6	0.9	-4.2	57.6	S	110	23	71	24
山口	4.3	9.1	0.1	61.9	W	26	6	67	57	海部	-5.1	-0.6	10.2	57.7	SSE	109	17	81	32
山口	2.7	9.4	-2.7	61.8	W	37	12	71	57	海部	-9.7	-2.8	16.7	58.3	N	71	20	88	37
山口	3.3	9.2	-1.6	62.0	W	35	7	91	43	海部	-10.3	-2.0	19.6	57.8	SSW	7	10	84	55
長崎	4.6	8.5	1.7	64.4	NW	39	16	69	33	網走	-7.6	-3.9	-11.4	57.7	NW	81	22	88	40
佐賀	4.1	9.0	0.2	63.9	W	35	12	75	40	釧路	-6.5	-1.9	12.1	57.1	SSE	59	9	77	52
福岡	4.9	8.6	-0.1	63.9	WSW	77	17	72	38	網走	-5.9	-2.8	-9.7	57.9	NW	39	11	84	46
福岡	4.3	7.9	1.5	63.4	W	75	22	70	32	網走	-5.7	-3.0	-7.3	55.8	NW	35	24	82	18
福岡	4.3	8.1	0.9	62.8	E	99	20	66	42	網走	-10.6	-6.1	15.6	58.9	SSE	18	15	79	44
福岡	3.0	6.7	-0.5	62.7	W	191	21	83	36	網走	8.7	4.8	-12.2	59.0	SSE	21	18	72	27
福岡	2.3	6.8	-1.7	62.0	SW	175	21	81	39	網走	-15.7	3.6	-22.8	61.0	N	3	5	78	72
福岡	3.9	9.4	-0.5	61.2	W	13	7	64	64	網走	1.9	6.7	-2.3	61.0	NNW	55	4	49	68
福岡	3.2	9.1	-1.5	60.9	W	34	12	73	53	網走	0.4	4.9	-2.9	60.2	N	19	13	68	52
名古屋	3.4	9.3	-1.6	61.0	WSW	24	8	71	61	網走	-3.5	0.8	-6.5	66.2	E	5	4	59	63
名古屋	5.1	9.8	1.2	60.7	WSW	8	4	50	72	網走	-0.8	3.9	-4.5	61.2	WSW	74	8	59	63
名古屋	5.5	12.0	-0.7	58.6	ESE	25	6	59	68	網走	-2.2	2.4	-6.0	61.3	WSW	61	8	55	69
名古屋	4.9	10.4	-0.5	58.7	SW	20	6	63	64	網走	-4.8	0.9	-9.8	61.8	NNW	35	8	70	60
名古屋	4.5	10.4	-0.7	58.8	SW	16	2	56	66	網走	-6.0	2.2	-9.4	61.1	NNW	9	1	59	73
名古屋	4.2	11.1	-1.7	58.8	SW	13	3	57	70	網走	-16.3	-6.4	-25.2	67.5	NE	3	5	72	62
名古屋	6.2	9.8	2.3	58.1	WSW	42	7	60	60	網走	-6.6	-1.6	-11.2	67.1	SSE	4	4	67	71
名古屋	9.5	13.0	6.5	59.2	W	205	20	69	41	網走	-4.8	-1.0	-8.4	68.5	N	7	1	61	74
名古屋	16.4	19.1	13.2	61.4	WSW	81	20	74	44	網走	-4.5	-0.6	-8.0	68.4	SSE	4	1	68	77
名古屋	-0.8	4.8	-3.8	58.6	W	14	4	55	67	網走	-7.7	-1.3	-14.3	68.8	N	2	2	57	81
名古屋	-1.2	5.4	-6.8	60.6	SW	10	4	71	69	網走	-9.8	-2.1	-16.1	68.4	SSE	2	1	55	78
名古屋	-1.2	4.6	-6.0	60.6	ESE	38	13	76	58	網走	-13.8	-6.6	-20.4	68.1	W	1	2	73	72
名古屋	3.8	11.8	-4.4	58.7	SW	20	4	58	74										

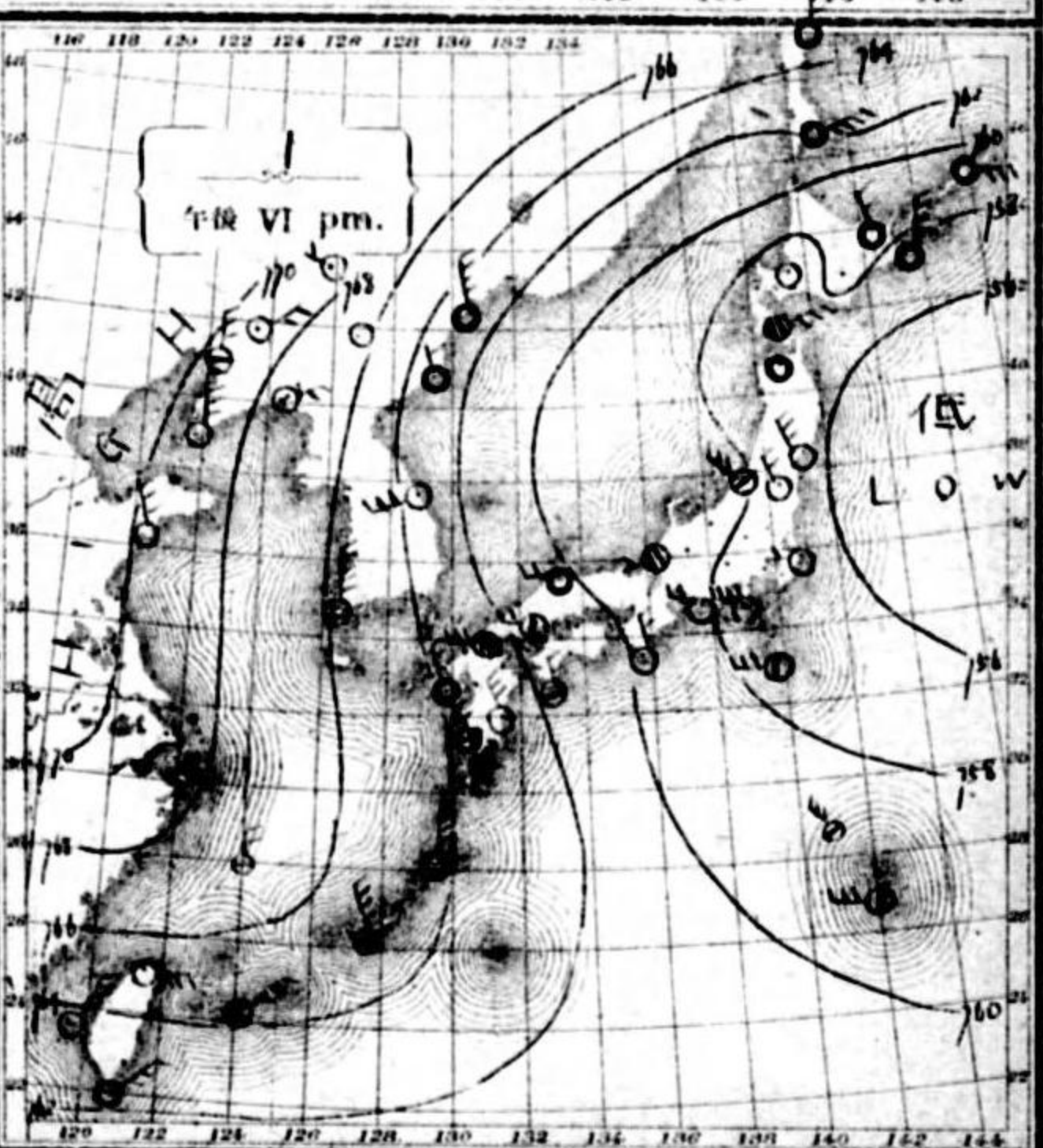
大正六年三月五日 天氣圖第一一七一號附錄
發行所 中央氣象臺

- Isobar 等壓線
- Isotherm 等溫線
- Clear 快晴
- Fair 晴
- Cloudy 曇
- Rain 雨
- Snow 雪
- Fog 霧
- Thunderstorm 雷雨
- Light wind 軟風 (2-4 m.p.s.)
- Moderate wind 和風 (4-6 m.p.s.)
- Strong wind 疾風 (6-10 m.p.s.)
- Gale 強風 (10-15 m.p.s.)
- Storm 烈風 (15-20 m.p.s.)
- Strong gale 烈風 (20-25 m.p.s.)
- Storm 烈風 (25-29 m.p.s.)
- Storm 烈風 (29-35 m.p.s.)
- Hurricane 颶風 (35-40 m.p.s.)
- Hurricane 颶風 (40 m.p.s.)

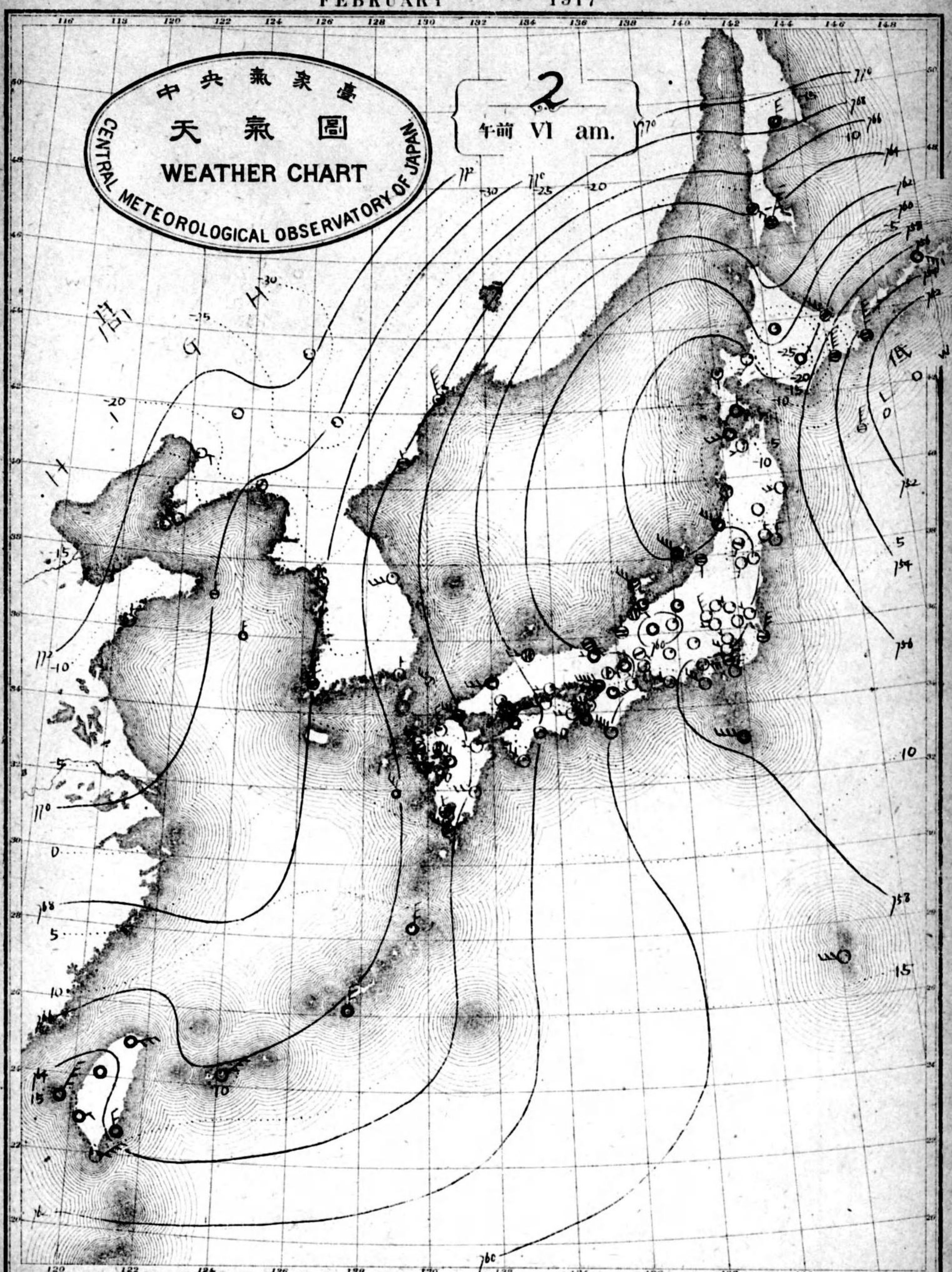


天氣概況
 氣壓 配布 昨日大差 左方比右比 利中 部及支那 北部 高氣 壓 太平洋 東方 洋上 低氣 壓 東 向 遠 向 本 邦 北 西 風 吹 入 太平洋 沿岸 及 濠 洲 內 之 快 晴 七 日 生 海 面 之 地方 概 概 曇 天 九 日 前 道 東 部 之 風 西 強 濠 洲 及 朝鮮 之 氣 情

天氣豫報
 南 西 諸 島 北 東 風 變 九 州 南 部 南 海 道 南 部 及 濠 洲 內 北 西 風 晴 九 州 北 部 山 陽 道 北 西 風 晴 北 西 風 變 東 部 道 中 山 陽 道 北 西 風 晴 北 海 道 北 部 北 西 風 變 東 部 道 東 部 北 西 風 晴 北 海 道 北 部 北 西 風 變

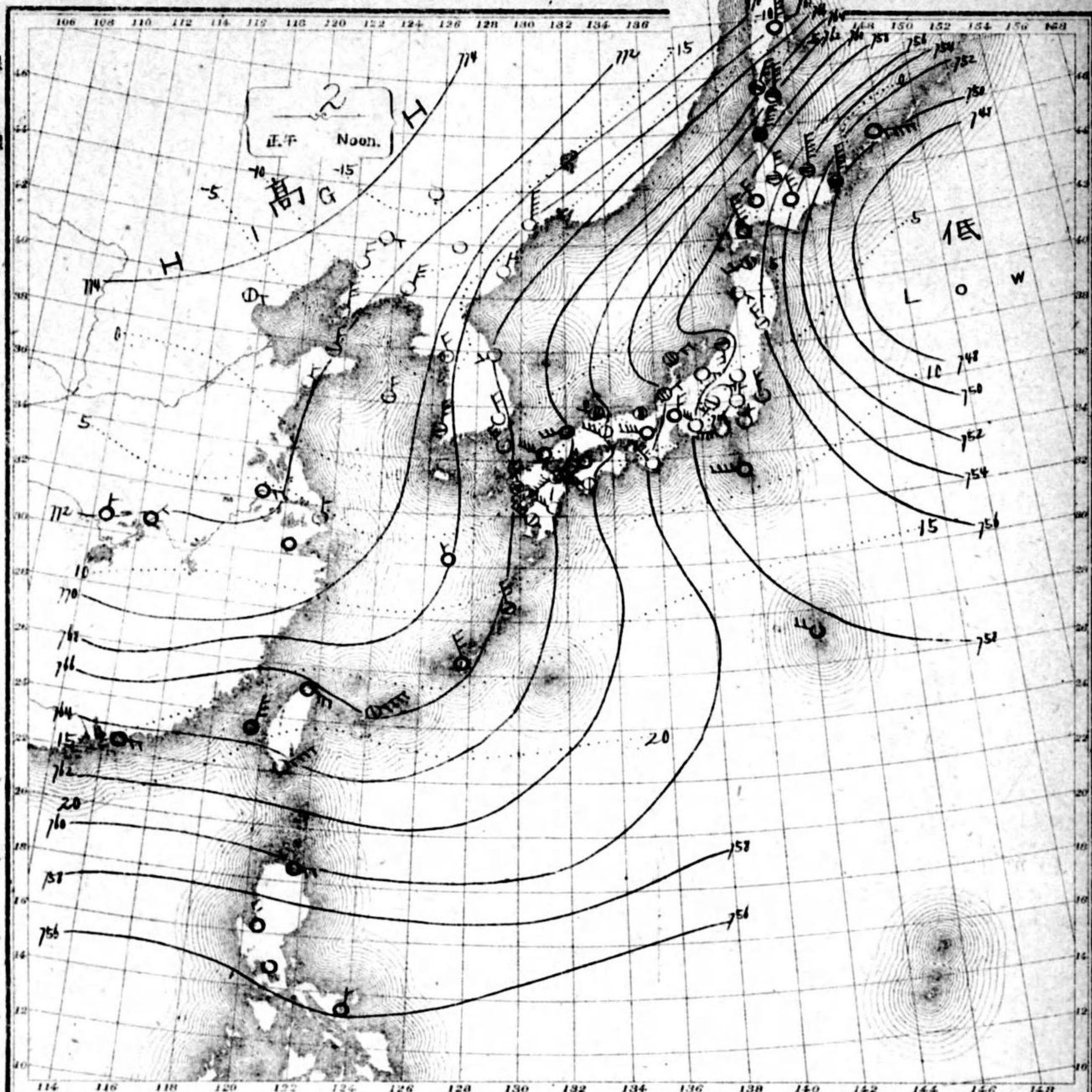


東京市神田區三丁目五日番地 東京市神田區三丁目五日番地
 東京市神田區三丁目五日番地 東京市神田區三丁目五日番地
 東京市神田區三丁目五日番地 東京市神田區三丁目五日番地



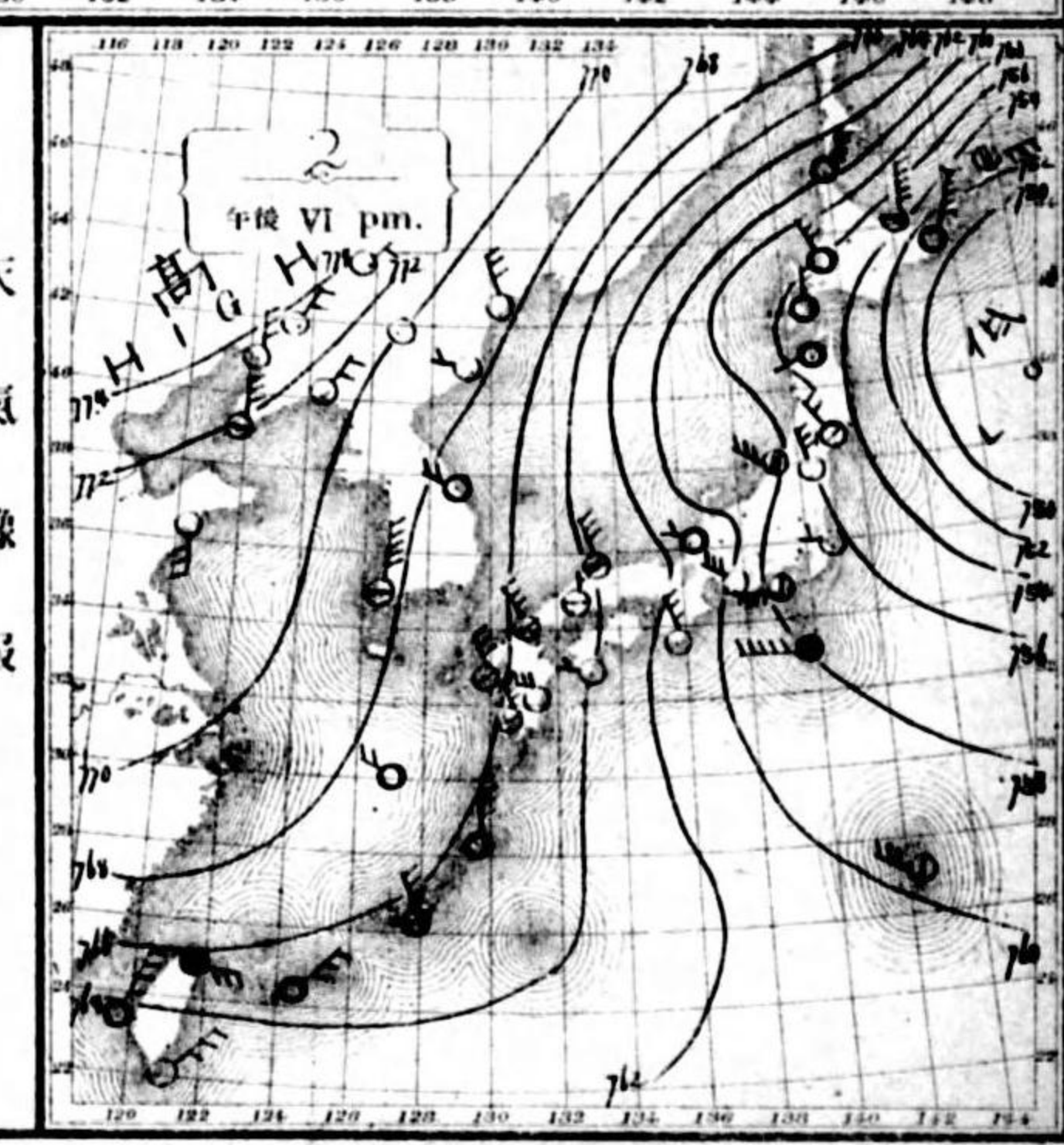
明 治 二 十 七 年 三 月 七 日 郵 傳 部 特 許 認 可
 大 正 六 年 二 月 一 日 發 行 每 日 一 次
 天 氣 圖 第 一 五 八 六 號

- Isobar 等壓線
- Isotherm 等溫線
- Clear ○ 快晴
- Fair ○ 晴
- Cloudy ○ 曇
- Rain ● 雨
- Snow ❄ 雪
- Fog ○ 霧
- Thunderstorm ⚡ 雷雨
- Light wind 軟風 (2-4 m.p.s.)
- Moderate wind 和風 (4-9 m.p.s.)
- Strong wind 疾風 (6-10 m.p.s.)
- Gale 強風 (10-15 m.p.s.)
- Storm 烈風 (15-20 m.p.s.)
- Strong gale 烈風 (20-25 m.p.s.)
- Storm 烈風 (25-29 m.p.s.)
- Storm 烈風 (29-35 m.p.s.)
- Hurricane 颶風 (35-40 m.p.s.)
- Hurricane 颶風 (40 m.p.s.)



天氣概況
 氣壓：本邦東方海上低，西北比東部高，日本海北部，快晴，傾斜甚大，日本海地方，概有曇天，地方，降雪，尤在北海道，太平洋岸，曇天，北風，強，滿洲及朝鮮，天氣晴朗，北風，強。

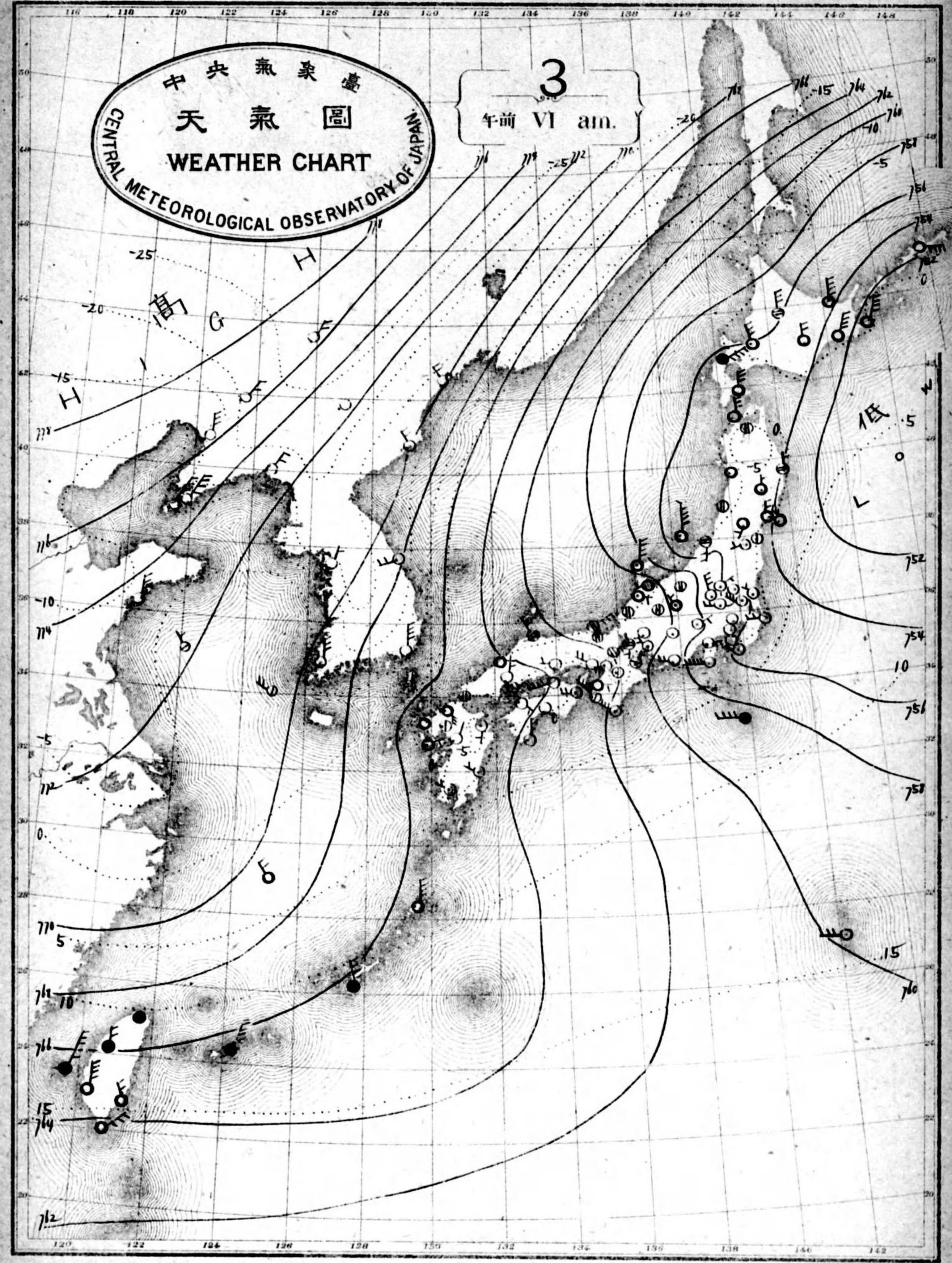
天氣概況
 南面諸島，北東風，九州南部，北海道南部，瀨戶內海，中山道，北西風，晴，九州北部，山陰道，北陸道，西日本，道，西部，北西風，雪，與羽東部，北海道，東部，北西風，晴。



東京市神田區三軒町五日五時
 東京市神田區三軒町五日五時
 東京市神田區三軒町五日五時

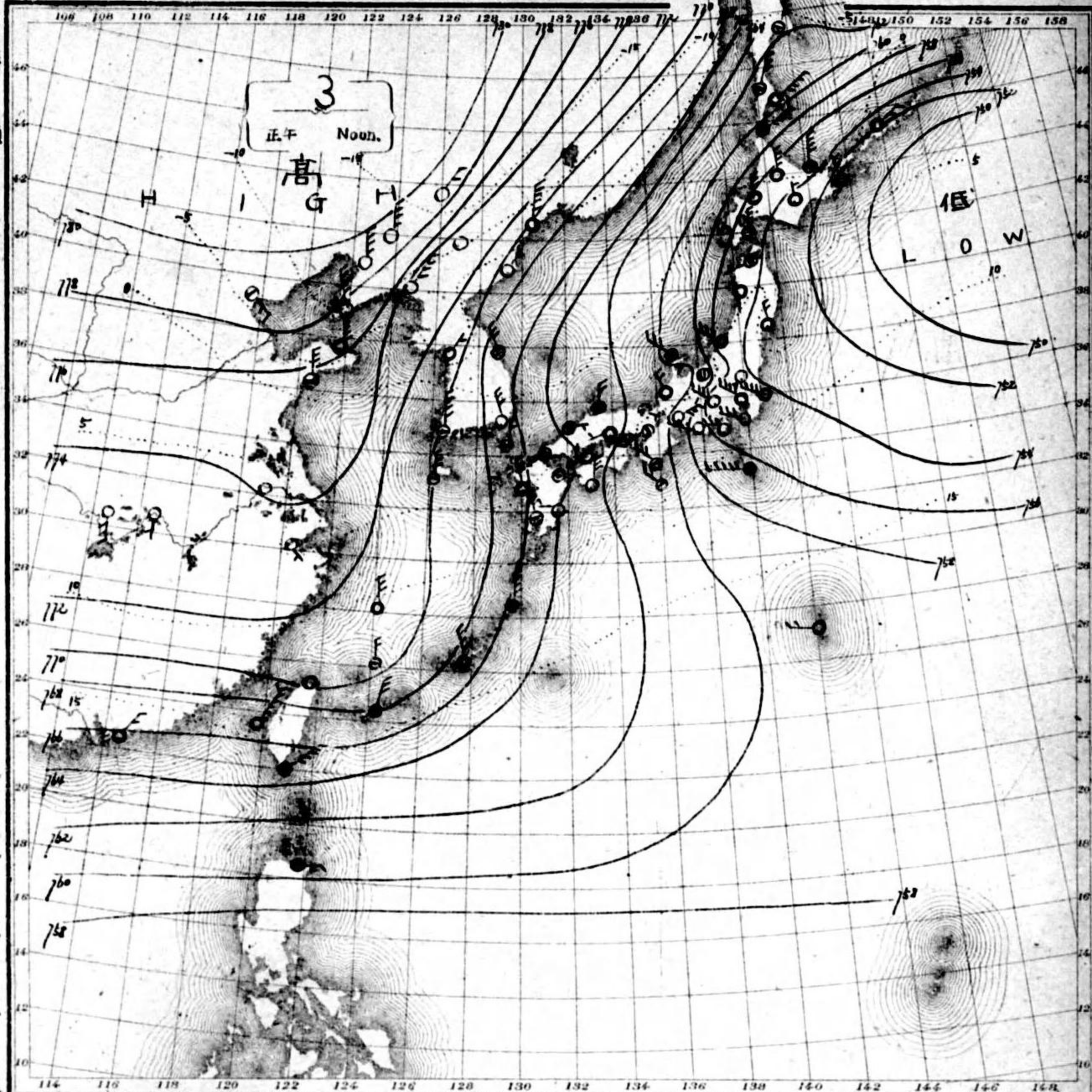
中央氣象臺
 天氣圖
 WEATHER CHART
 CENTRAL METEOROLOGICAL OBSERVATORY OF JAPAN

3
 午前 VI am.



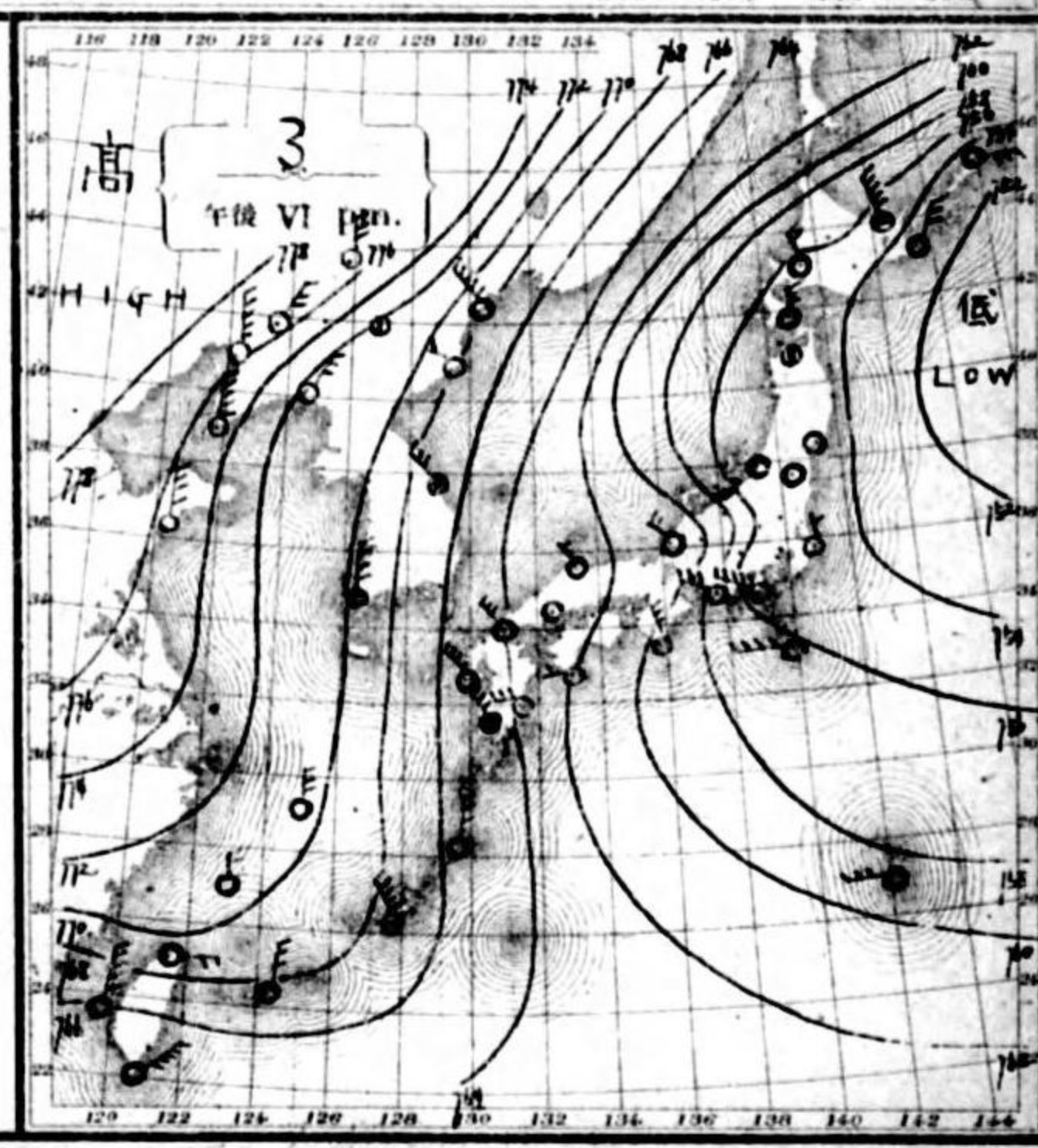
可認物德郵種三日七月三年七二拾開
 行發回一日每行發日三月一年六正大
 號七六八五第圖氣天

- Isobar 等壓線
- Isotherm 等溫線
- Clear ○快晴
- Fair ○晴
- Cloudy ○曇
- Rain ●雨
- Snow ⊞雪
- Fog ⊙霧
- Thunderstorm ⊕雷雨
- Light wind 軟風 2-4 m.p.s.
- Moderate wind 和風 4-6 m.p.s.
- Strong wind 疾風 6-10 m.p.s.
- Gale 強風 10-15 m.p.s.
- 烈風 15-20 m.p.s.
- Strong gale 烈風 20-25 m.p.s.
- 烈風 25-29 m.p.s.
- 颶風 29-35 m.p.s.
- 颶風 35-40 m.p.s.
- 颶風 40 m.p.s.



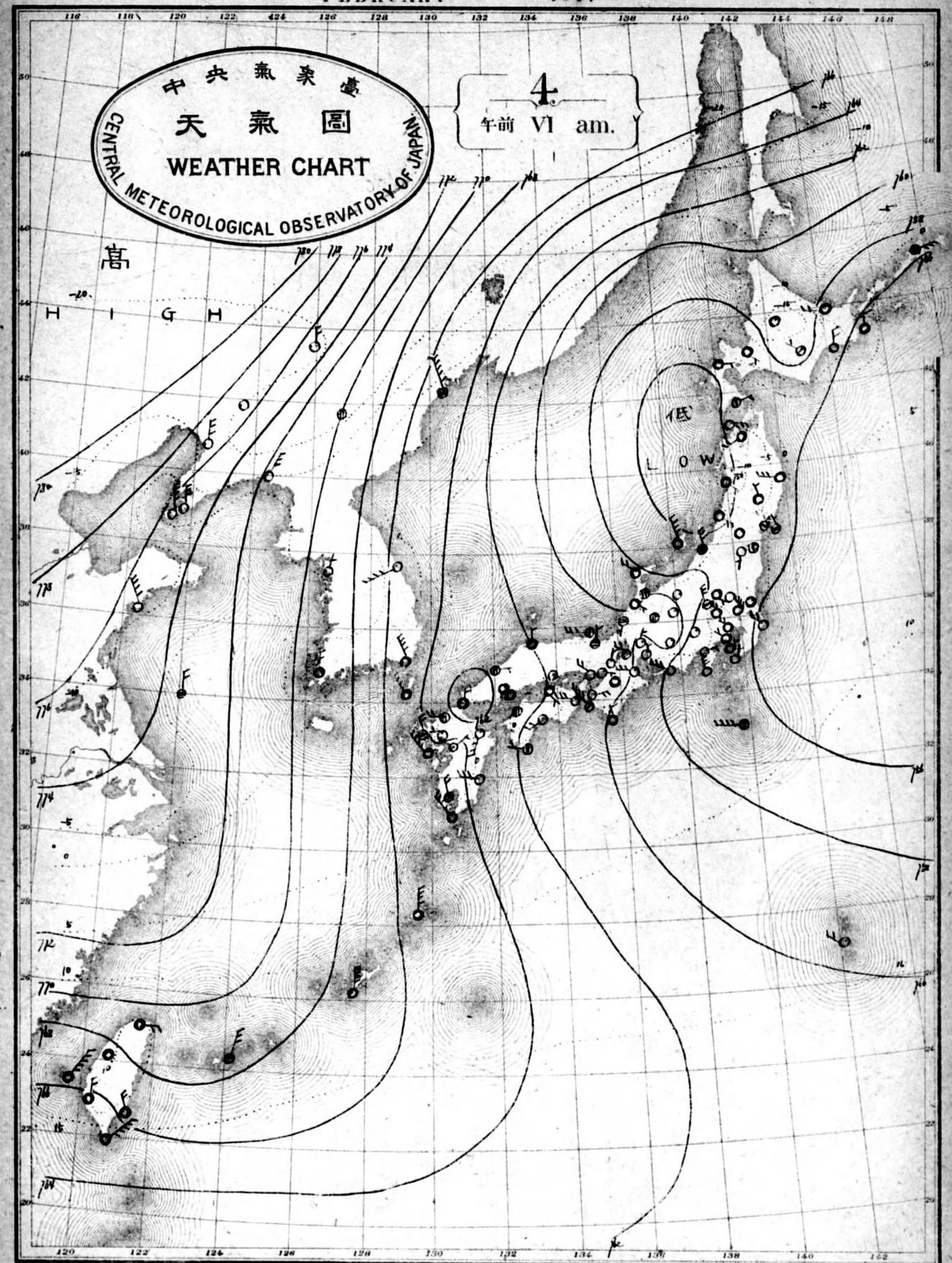
大陸上氣壓急遽上昇、今朝遼東ニハ七十七大程連シテ、以テ
 大洲及朝鮮ニハ氣層傾斜甚大ナリ、北西風増強シ、ソナリ
 本邦太平洋沿岸及海東部ニハ快晴トシ、日本海沿岸概シテ曇
 天ニシテ、福井石川富山諸縣ニハ陰層スル所少カス、琉球及台灣
 ニ北乃至北東信風吹テ、高天トナリ

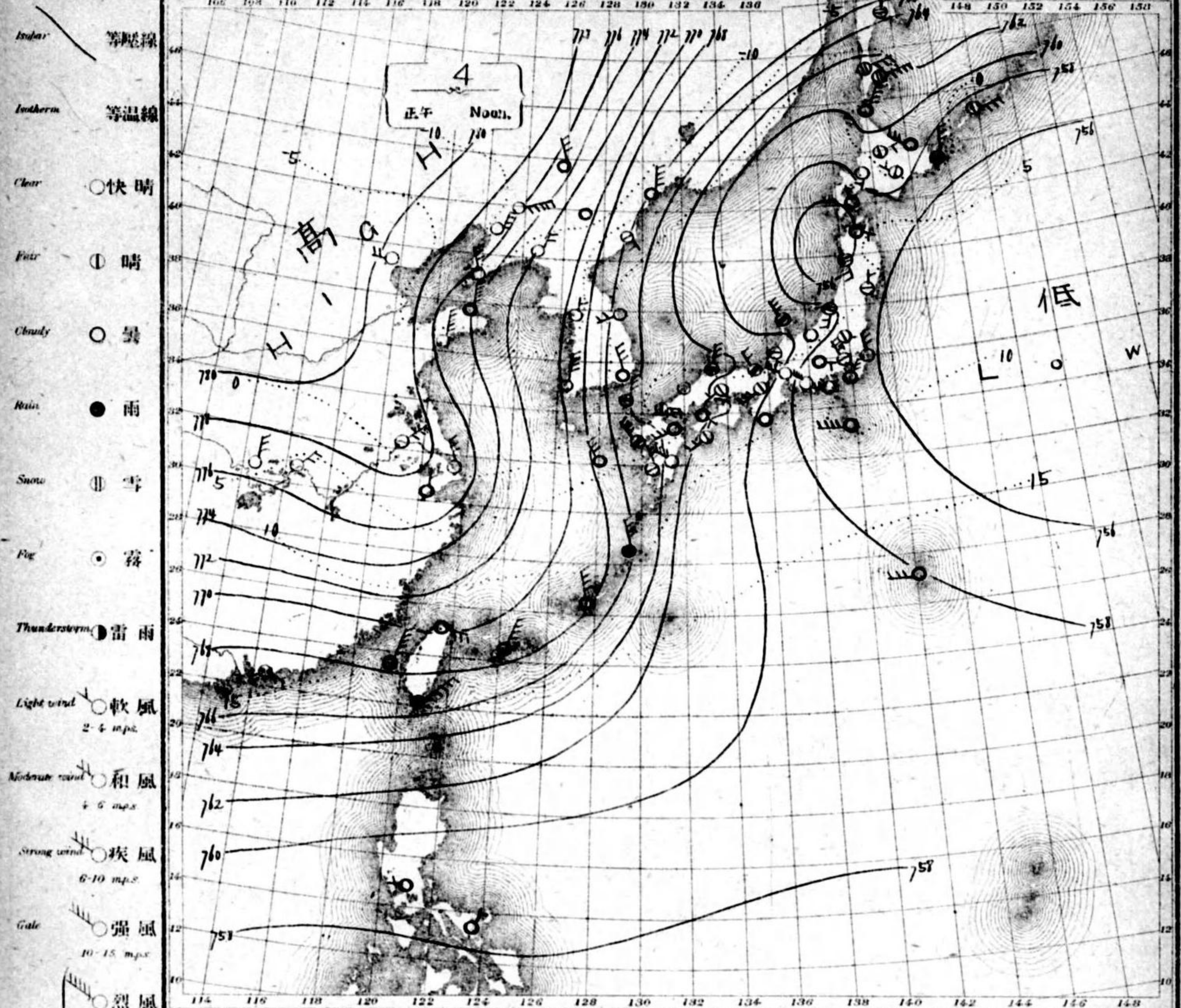
南西諸島北東風雨、九州南部南風、中部北西風、晴、瀬戸内
 北西風、晴、後、九州北部山陰道北西風、晴、東海道中山道、北西
 風、晴、北海道、中部北西風、晴、東部北西風、晴、東部北西



中央氣象臺
天氣圖
 WEATHER CHART
 CENTRAL METEOROLOGICAL OBSERVATORY OF JAPAN

4
 午前 VI am.

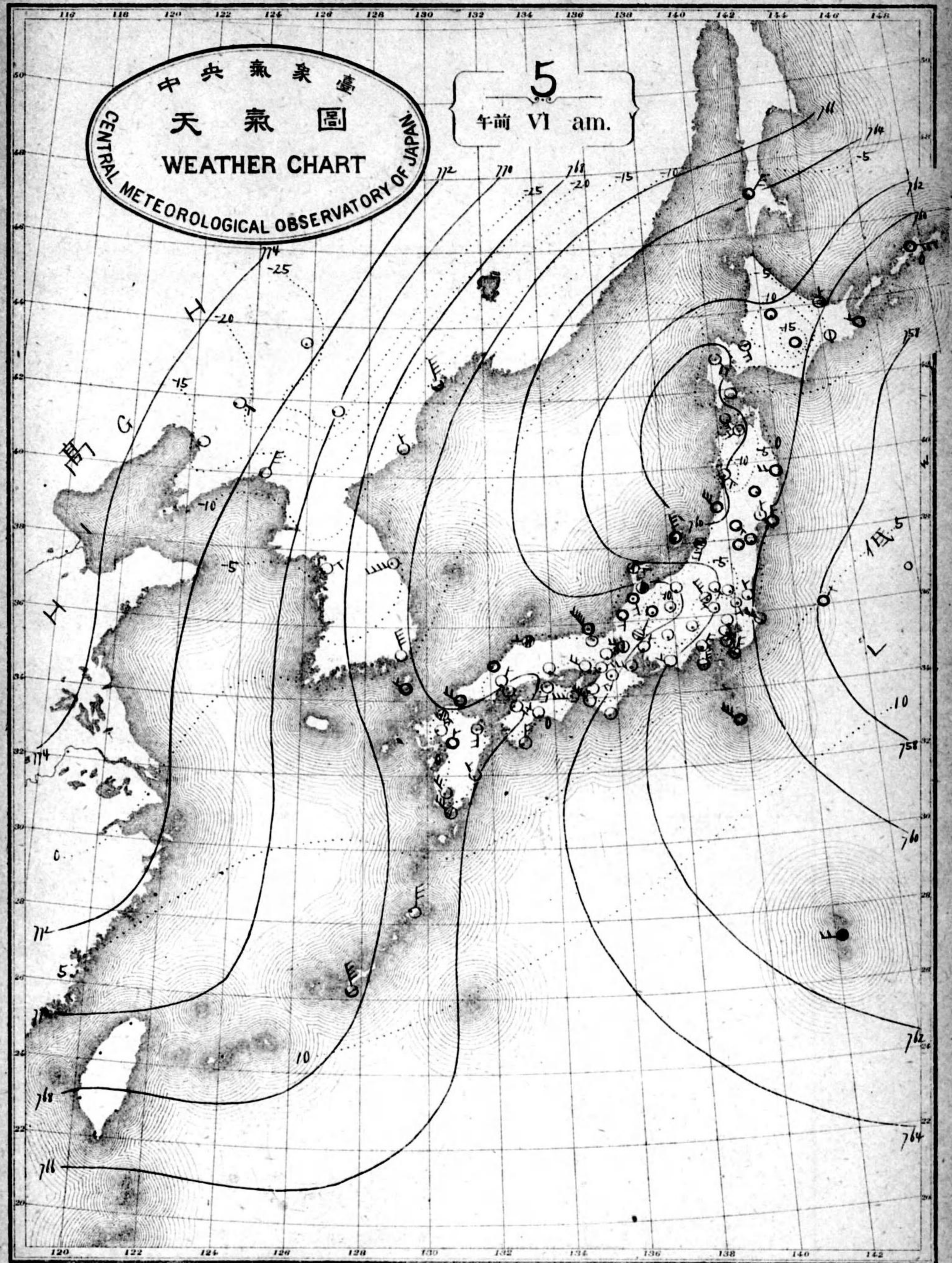
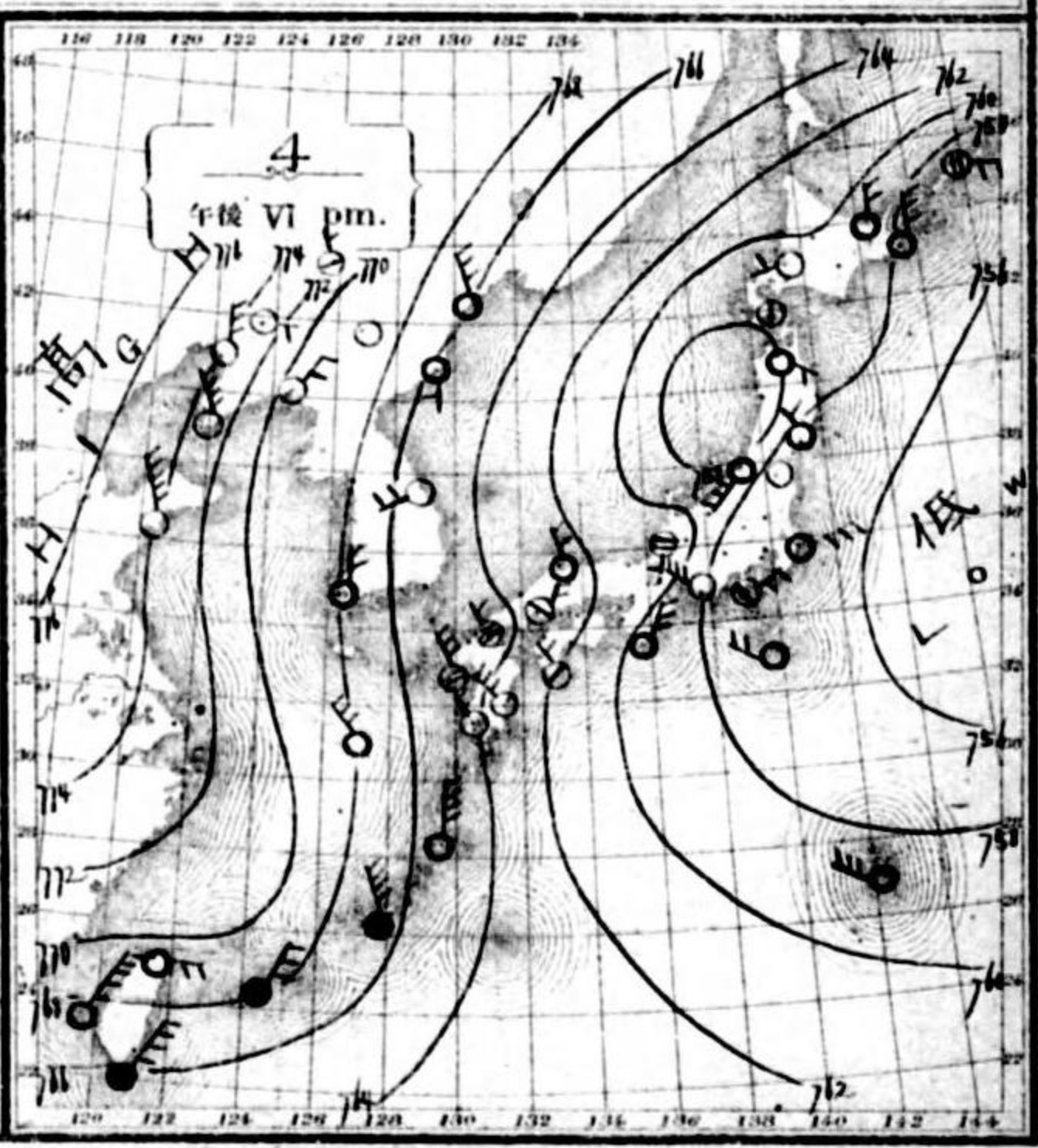




- Isobar 等壓線
- Isotherm 等溫線
- Clear ○ 快晴
- Fair ⊙ 晴
- Cloudy ○ 曇
- Rain ● 雨
- Snow ⊖ 雪
- Fog ⊙ 霧
- Thunderstorm ⊖ 雷雨
- Light wind ○ 軟風 (2-4 m.p.s.)
- Medium wind ○ 和風 (4-6 m.p.s.)
- Strong wind ○ 疾風 (6-10 m.p.s.)
- Gale ○ 強風 (10-15 m.p.s.)
- Strong gale ○ 烈風 (15-20 m.p.s.)
- 烈風 (20-25 m.p.s.)
- 烈風 (25-30 m.p.s.)
- 颶風 (30-35 m.p.s.)
- 颶風 (35-40 m.p.s.)
- 颶風 (40 m.p.s.)

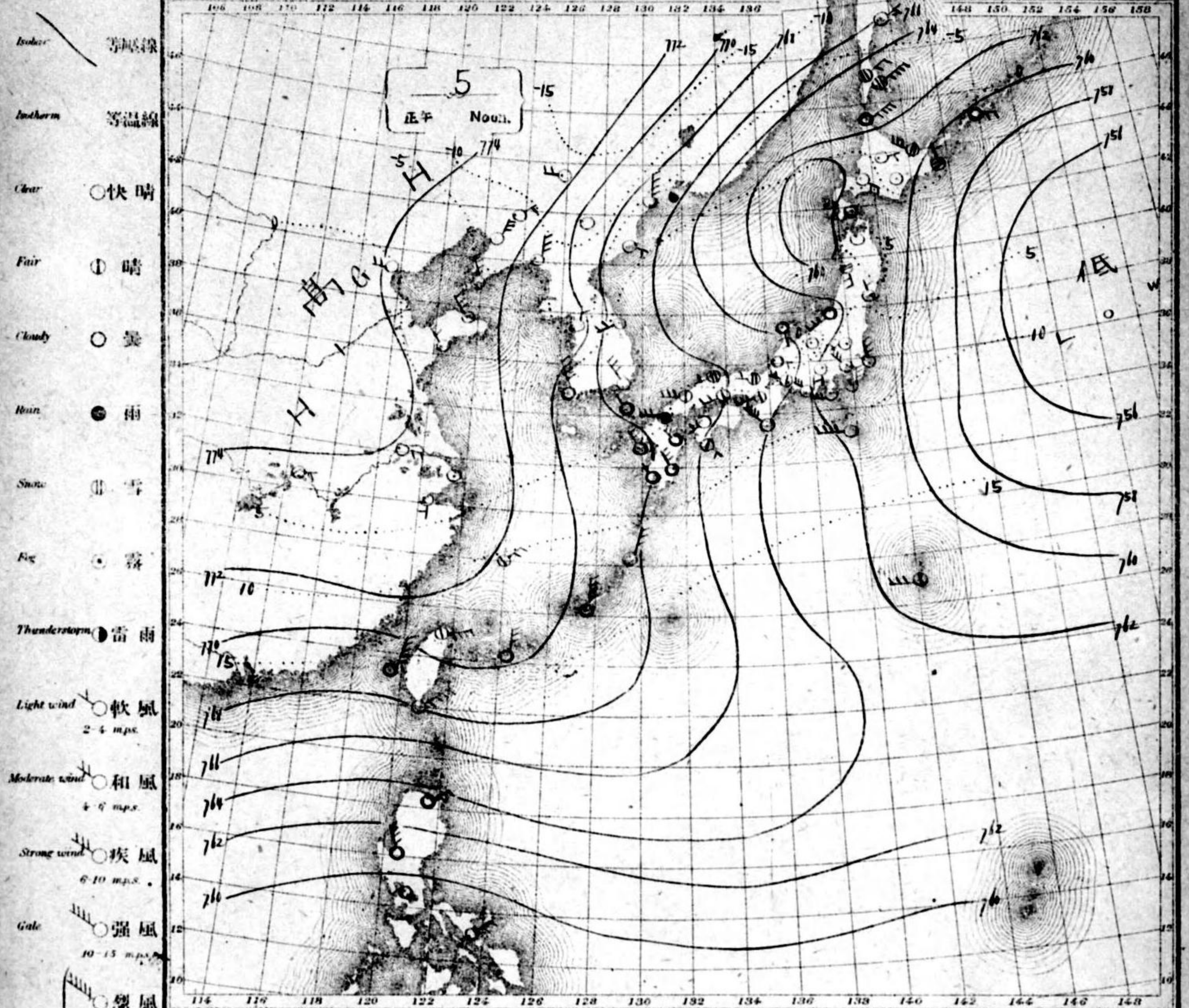
天氣概況
 氣壓ハ本邦東方、洋上ニ低クシテ支那北部ニ高ク西ヨリ東ニ
 向ヒ遞減ス本邦太平洋ニ面シタル地方及瀬戸内海ニテハ天
 氣晴良ナシトモ日本海岸ニテハ概ネ曇天ニシテ北陸沿岸
 三ヶ所ハ降雪セル所アリ琉球諸島ニテハ晴天ノ所多ク朝鮮及
 滿洲ニテハ一般ニ快晴ニシテ寒氣強シ

天氣豫報
 南西諸島ハ北東、風層九州南部、北海道南部、瀬戸内海、東
 山道ハ北西、風層九州北部、山陰道、北陸道、奥羽、北陸道
 西部ハ北西、風層奥羽東部、北海道東部ハ北西、風層



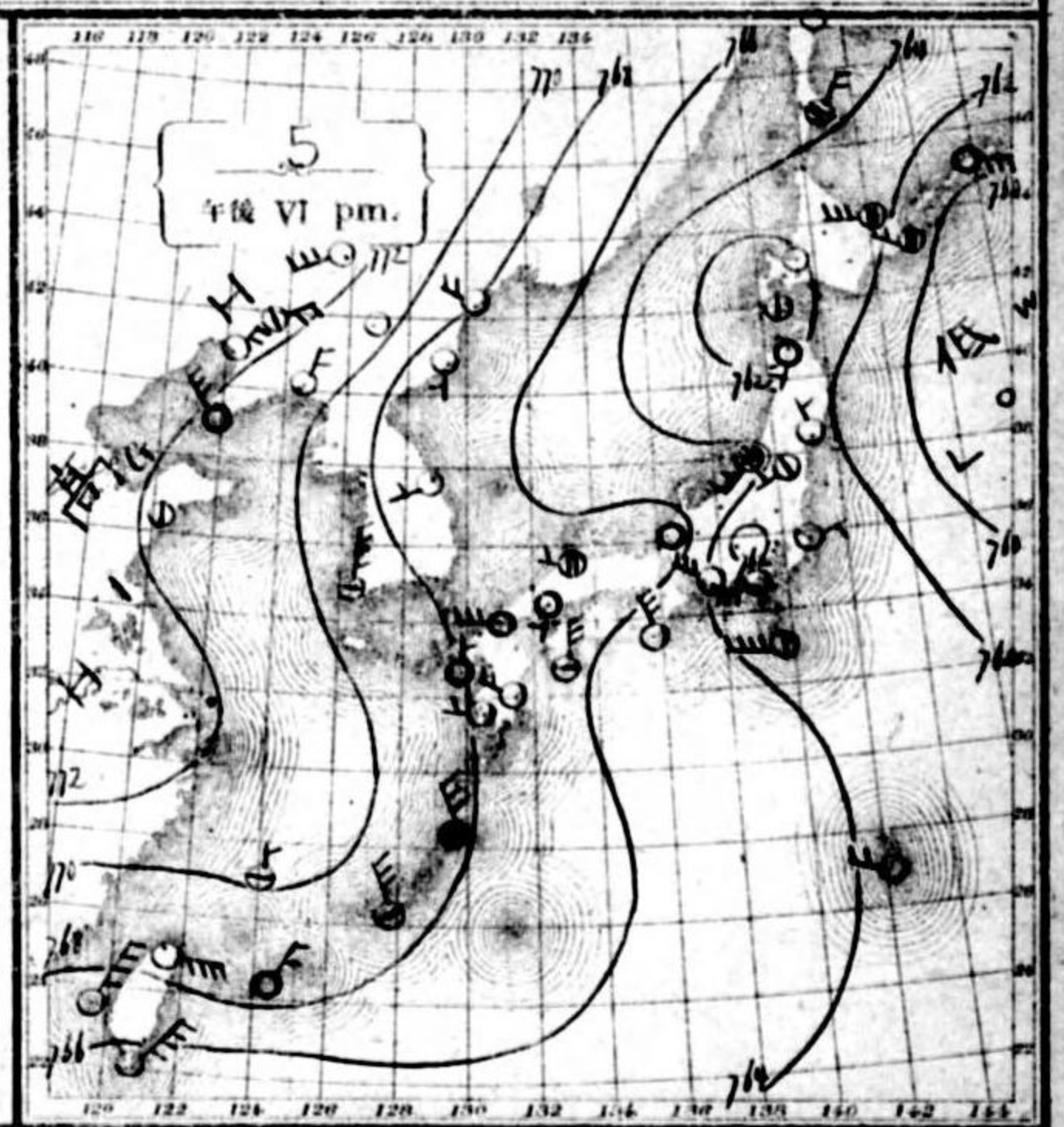
中央氣象臺
 天氣圖
 WEATHER CHART
 CENTRAL METEOROLOGICAL OBSERVATORY OF JAPAN

5
 午前 VI am.



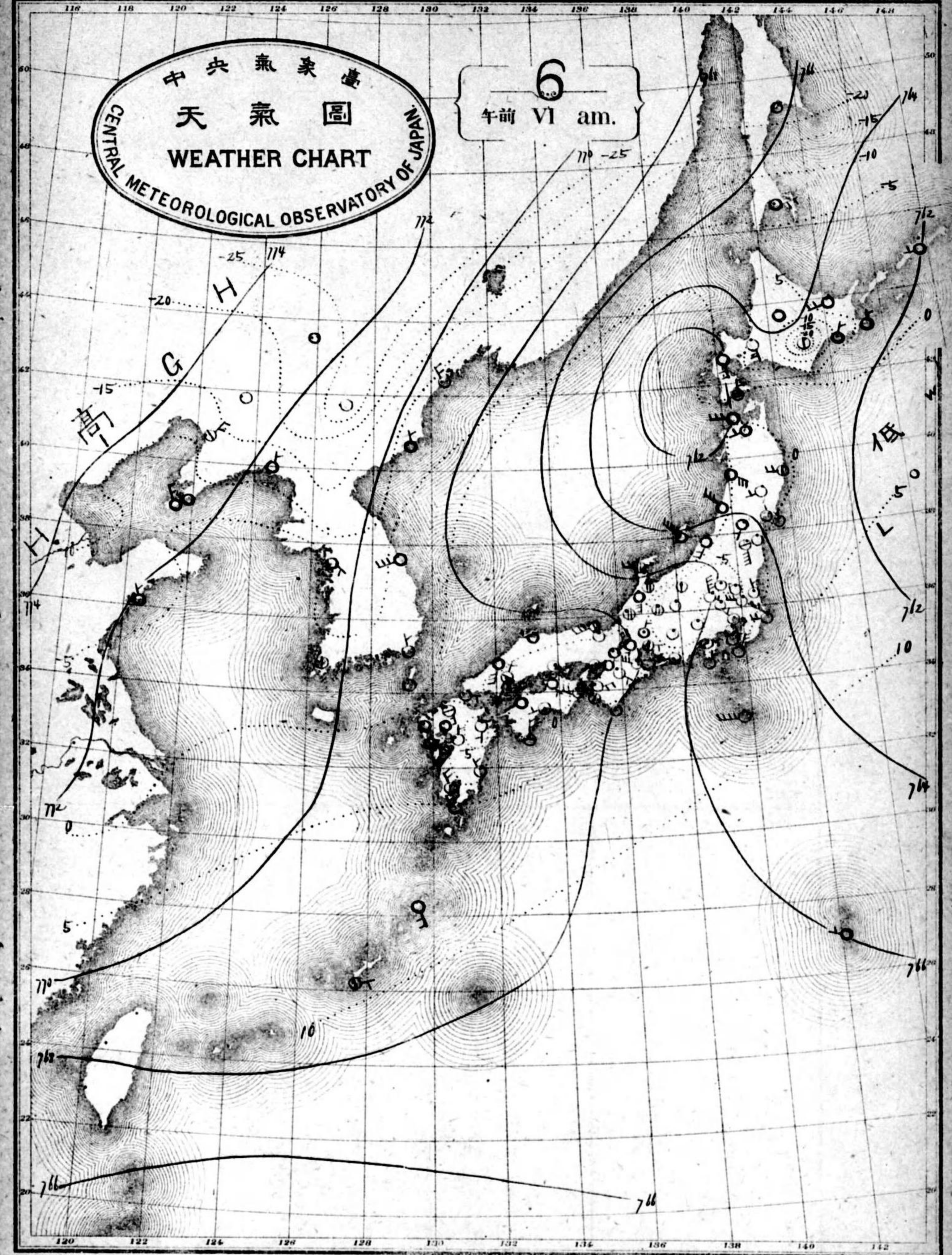
天氣概況
 氣壓配置著シキ変化ヲ爲サス依然トシテ本邦東方
 洋上ニ低ク支那北部ニ高シ本邦太平洋ニ面シタル地
 方ニテハ晴間トモ朝鮮及滿洲ニテハ晴曇相半シ琉球諸
 島曇天ノ所多シ

天氣豫報
 南西諸島ハ北東ノ風曇九州南部南海道南部北西風晴
 關内九州北陸山陰道北陸道東海道中部山道奥羽
 東部北陸道北陸道奥羽西部北海道西部北西風晴
 北海道東部北西風曇



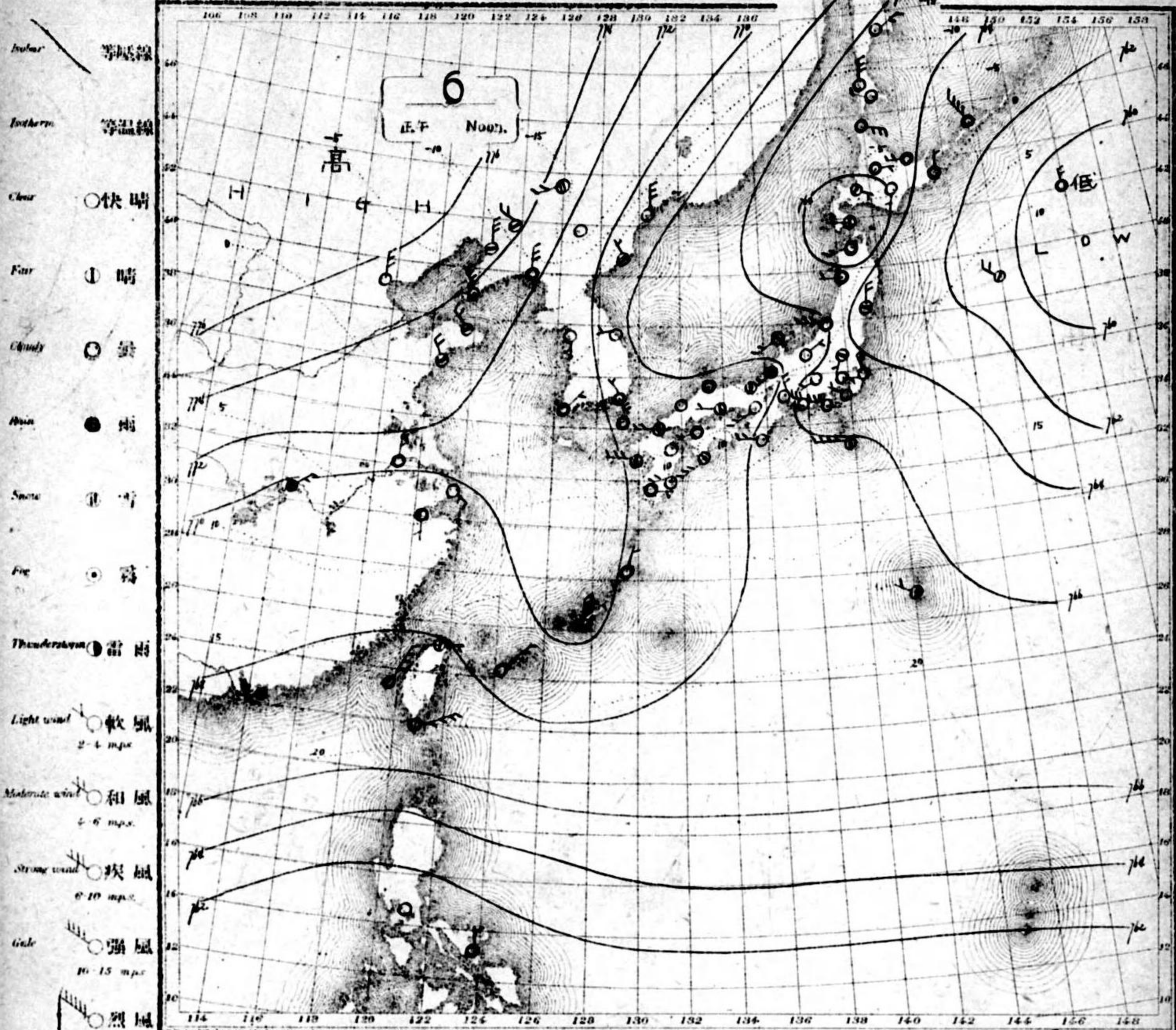
中央氣象臺
 天氣圖
 WEATHER CHART
 CENTRAL METEOROLOGICAL OBSERVATORY OF JAPAN

6
 午前 VI am.



No. 15691

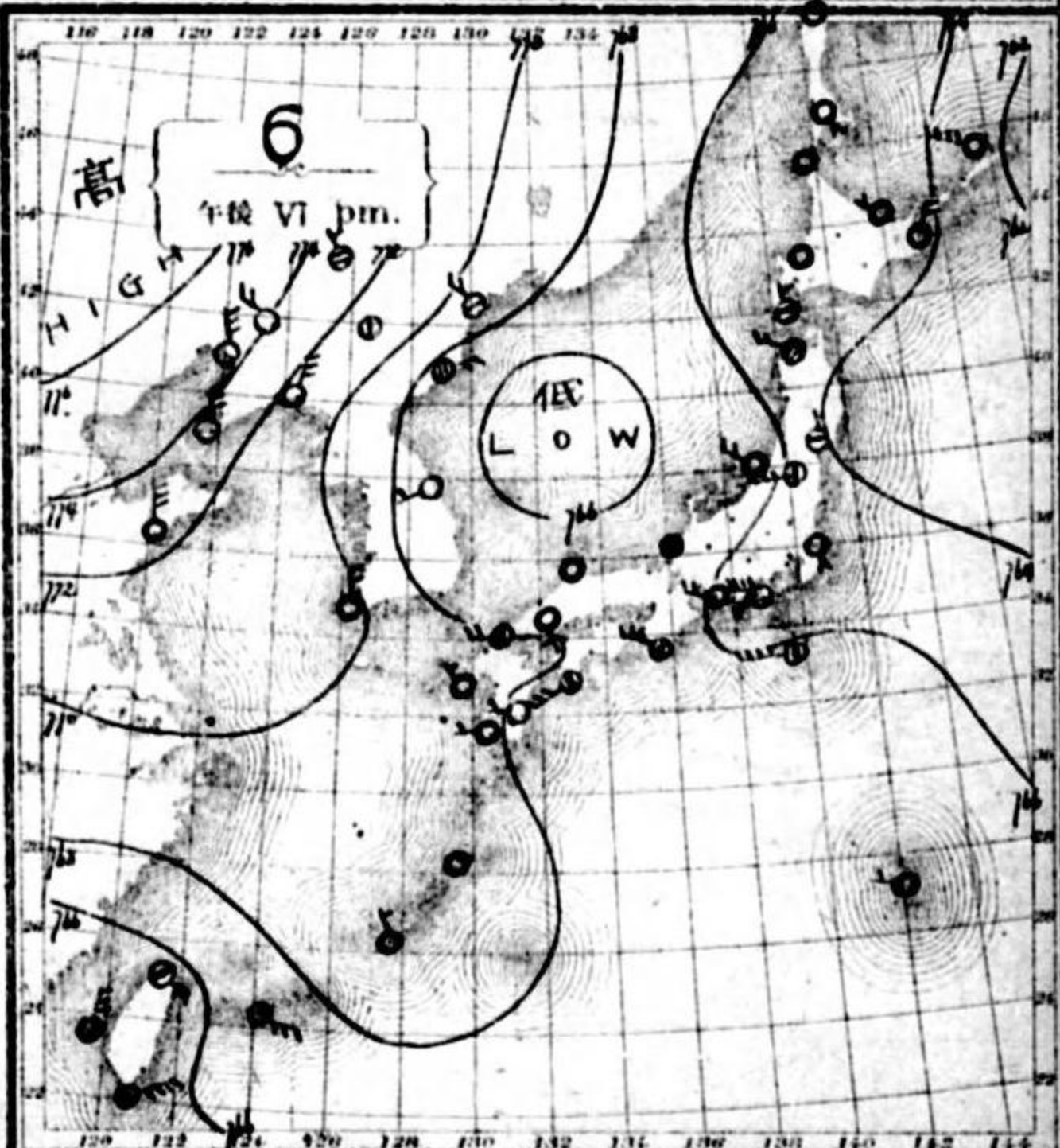
大正六年三月



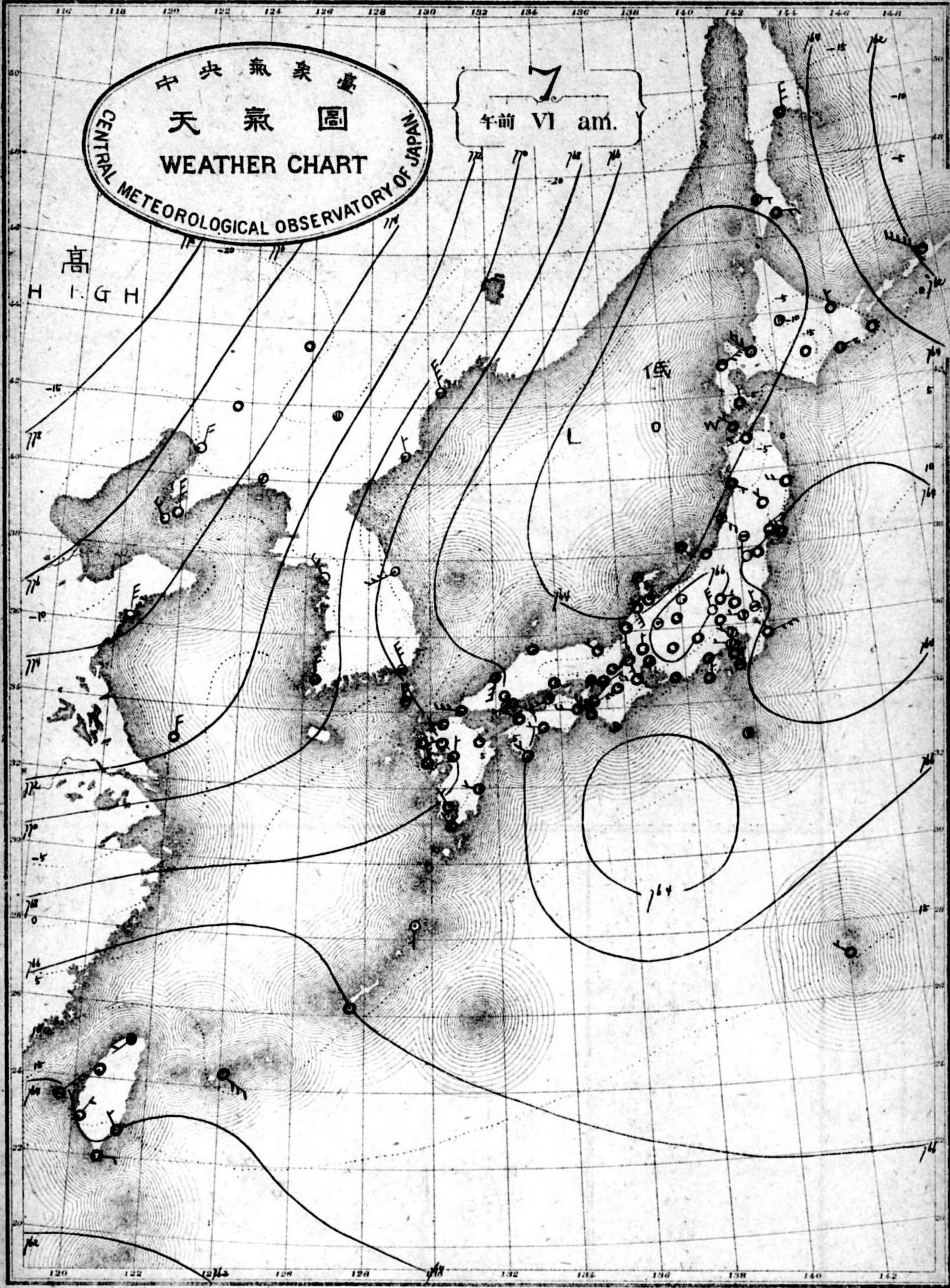
- Isobar 等压線
- Isotherm 等温線
- Clear ○ 快晴
- Fair ⊙ 晴
- Cloudy ⊖ 曇
- Rain ● 雨
- Snow ⊖ 雪
- Fog ⊙ 霧
- Thunderstorm ⊖ 雷雨
- Light wind ○ 微風 (2-4 m.p.h.)
- Moderate wind ○ 和風 (4-6 m.p.h.)
- Strong wind ○ 疾風 (6-10 m.p.h.)
- Gale ○ 強風 (10-15 m.p.h.)
- Storm ○ 烈風 (15-20 m.p.h.)
- Storm Gale ○ 烈風 (20-25 m.p.h.)
- Storm ○ 烈風 (25-29 m.p.h.)
- Storm ○ 烈風 (29-35 m.p.h.)
- Hurricane ○ 颶風 (35-40 m.p.h.)
- Hurricane ○ 颶風 (40 m.p.h.)

天氣概況
 低氣壓日本海北部、頭北東、南、進行、受遠州灘、南方、小、四、氣、壓、存、在、ス、モ、リ、而、シ、大、陸、高、氣、壓、勢、力、増、強、ス、東、方、小、四、氣、壓、七、百、七、五、米、見、リ、本、邦、概、々、曇、天、ト、リ、シ、モ、幸、ニ、風、力、從、テ、若、シ、ク、温、暖、ト、ナ、リ、只、樟、木、及、北、海、道、中、部、ニ、ハ、降、雪、ス、所、リ、滿、洲、及、朝鮮、ノ、天、氣、晴、朗、ト、リ

天氣豫報
 南、海、島、位、東、南、風、九、州、南、部、南、道、南、部、ハ、北、西、風、氣、悪、ク、霧、ハ、北、西、風、天、氣、悪、ク、九、州、北、部、山、陰、道、北、部、風、天、氣、悪、ク、北、東、海、道、及、中、山、道、北、部、風、天、氣、悪、ク、北、海、道、東、部、及、奥、羽、西、部、ハ、西、風、雨、東、部、及、北、海、道、東、部、北、西、風、雨



FEBRUARY 1917



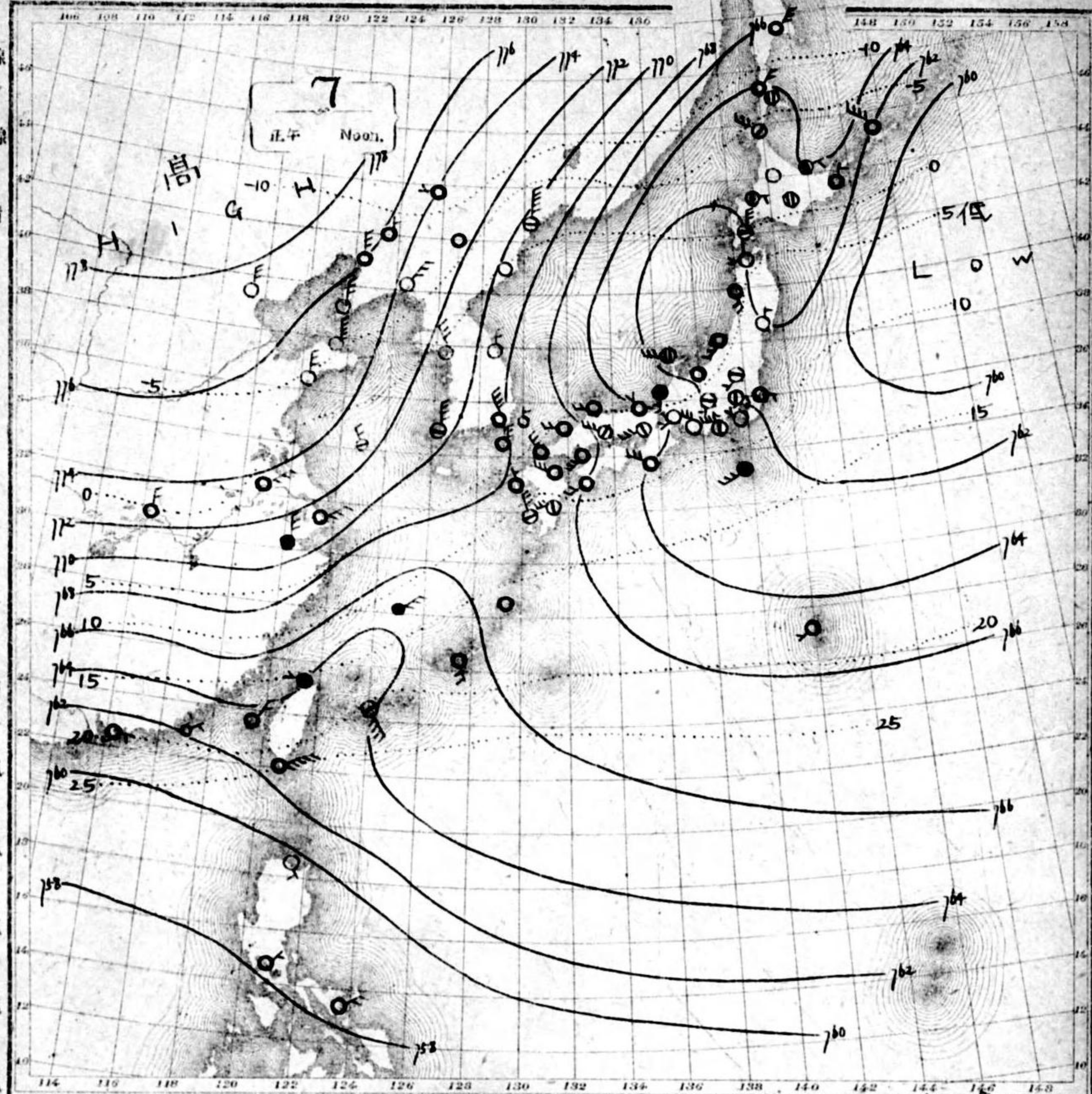
中央氣象臺
 天氣圖
 WEATHER CHART
 CENTRAL METEOROLOGICAL OBSERVATORY OF JAPAN

午前 VI am.

東京市神田區代官所 東京市神田區代官所
 東京市神田區代官所 東京市神田區代官所
 東京市神田區代官所 東京市神田區代官所


明治三十七年三月七日
 大正六年七月一日發行
 天氣圖第一九六一號

- 等壓線
- 等溫線
- 快晴
- 晴
- 曇
- 雨
- 雪
- 霧
- 雷雨
- 軟風 (2-4 m.p.s.)
- 和風 (4-6 m.p.s.)
- 疾風 (6-10 m.p.s.)
- 強風 (10-15 m.p.s.)
- 烈風 (15-20 m.p.s.)
- 烈風 (20-25 m.p.s.)
- 烈風 (25-29 m.p.s.)
- 烈風 (30-35 m.p.s.)
- 烈風 (35-40 m.p.s.)
- 烈風 (40 m.p.s.)



昨日支那東海に在りし低氣壓は東進し今朝大東島附近に在り而して大陸前氣壓ハシテ減退タリトモ尚七十四度以上ヲ示シ氣層傾斜割合三ナリ琉球列島ニハ北風強ク雨トナリ九州以東北海道ニハ概シテ曇リ南洲及朝鮮ニハ大氣晴明ニシテ寒氣強シ

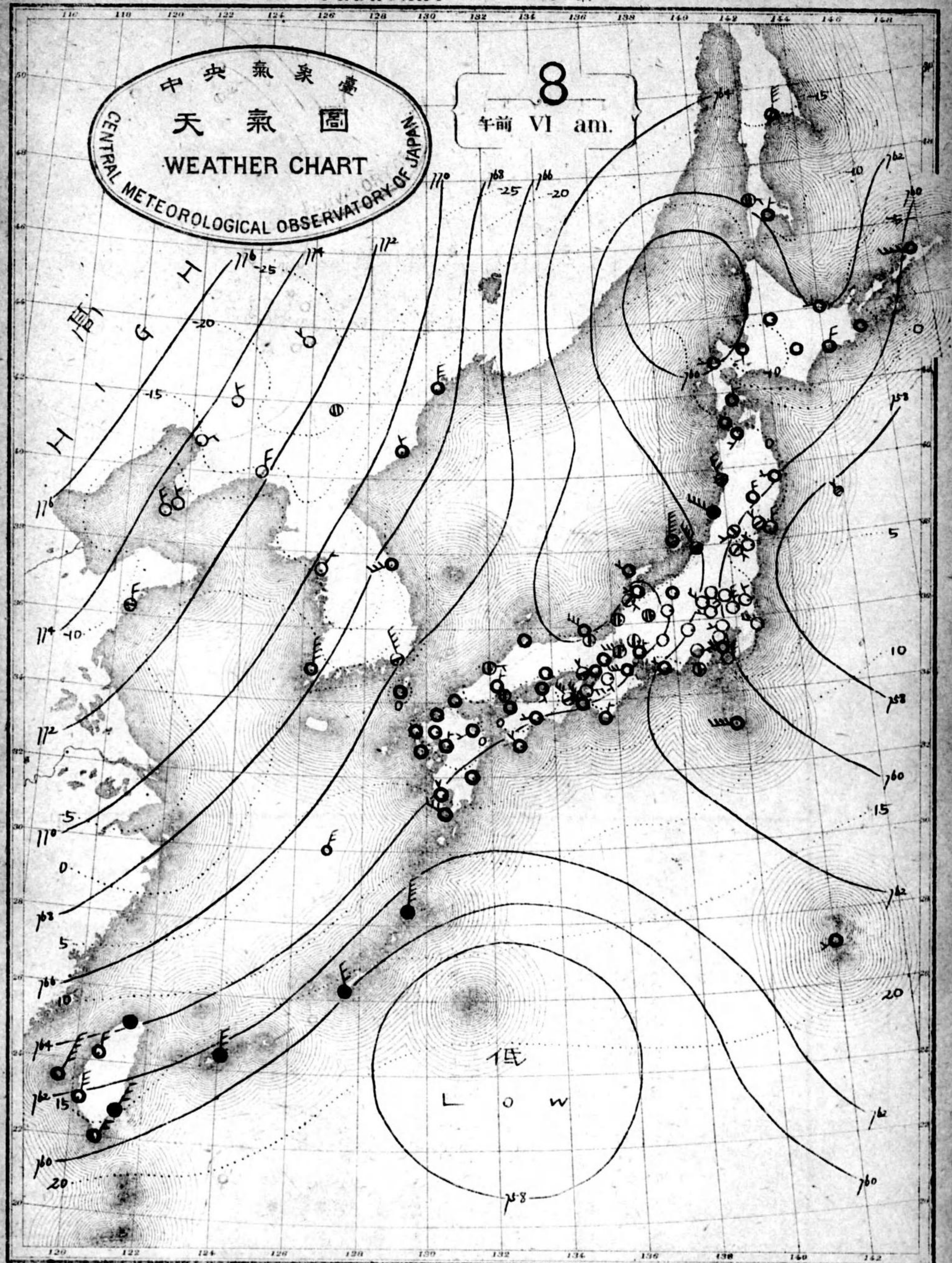
天候概況
 南西諸島に東風雨九州南部北海道南部に北風雨後雨有ル
 順内北北風雨後雨九州北部山陰道北西風雪東海道
 中山道北東風天氣寒シ北北道西道北西風雪東海道
 部北東風天氣寒シ北海道東部北北風雨北西風雪東海道北
 西風雪



大正六年三月五日 東京市神田區三軒町五丁目 東京市神田區三軒町五丁目
 東京市神田區三軒町五丁目 東京市神田區三軒町五丁目
 東京市神田區三軒町五丁目 東京市神田區三軒町五丁目

中央氣象臺
 天氣圖
 WEATHER CHART
 CENTRAL METEOROLOGICAL OBSERVATORY OF JAPAN

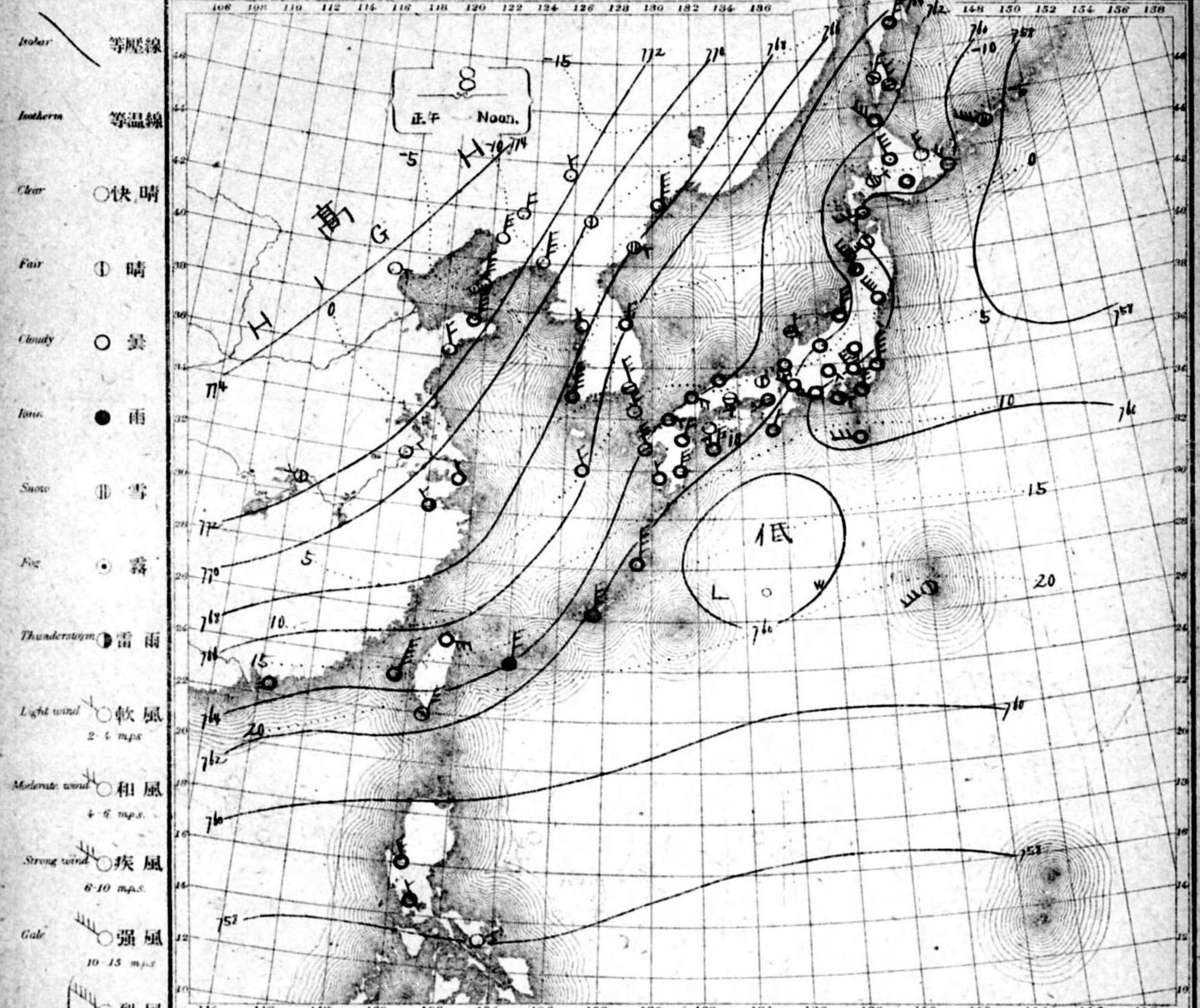
8
 午前 VI am.



可認物地圖種三第日七月三年七十三治明
 行發同一日每行發日八一 年六正大
 號九六五一第圖氣天

No. 15693

大正六年三月



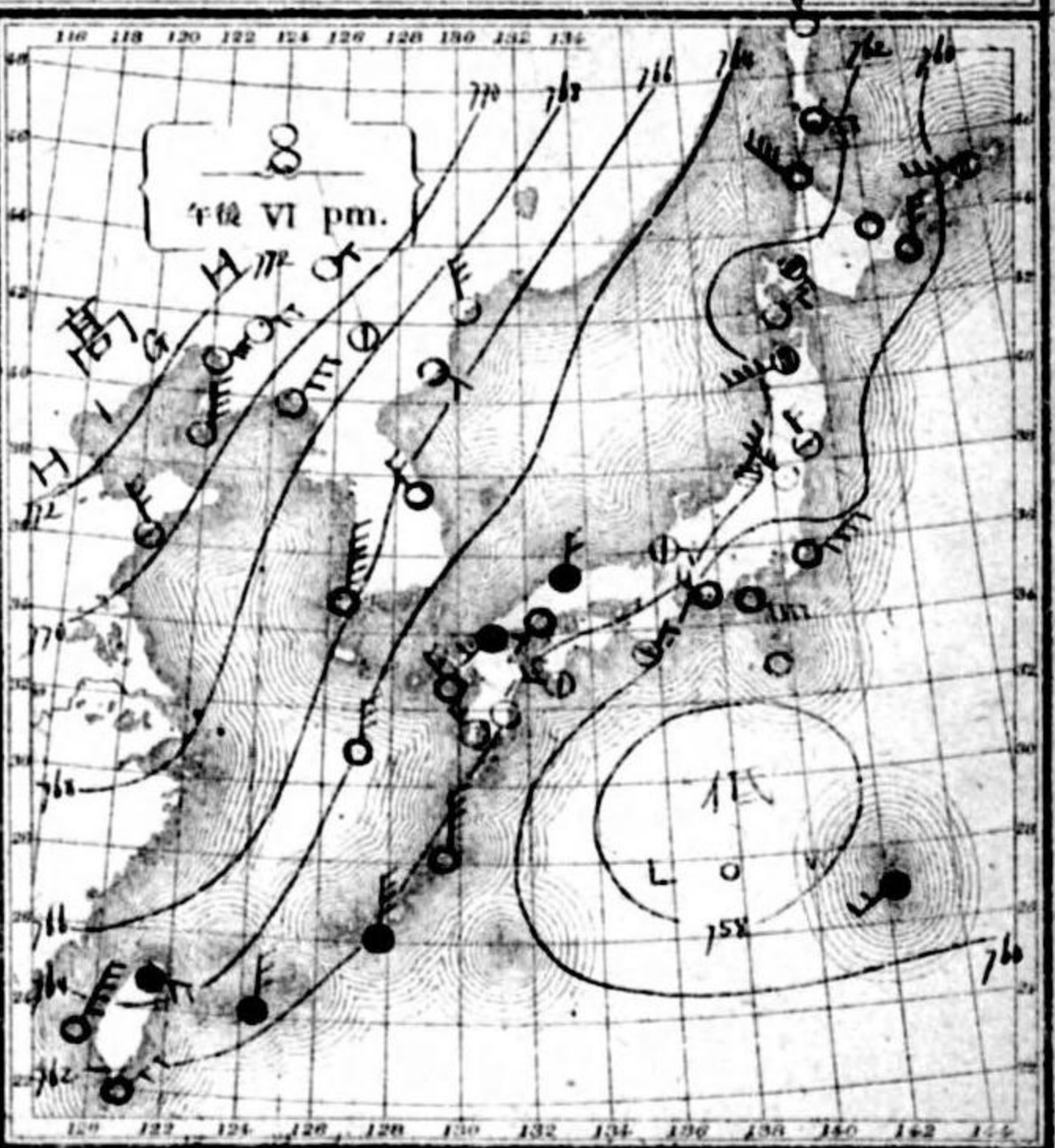
- Isobar 等壓線
- Isotherm 等溫線
- Clear ○ 快晴
- Fair ⊙ 晴
- Cloudy ○ 曇
- Rain ● 雨
- Snow ❄ 雪
- Fog ○ 霧
- Thunderstorm ⚡ 雷雨
- Light wind 軟風 (2-5 m.p.s.)
- Moderate wind 和風 (6-9 m.p.s.)
- Strong wind 疾風 (10-15 m.p.s.)
- Gale 強風 (16-20 m.p.s.)
- Strong gale 烈風 (21-25 m.p.s.)
- Storm 颶風 (26-30 m.p.s.)
- Hurricane 颶風 (31-40 m.p.s.)

天氣概況

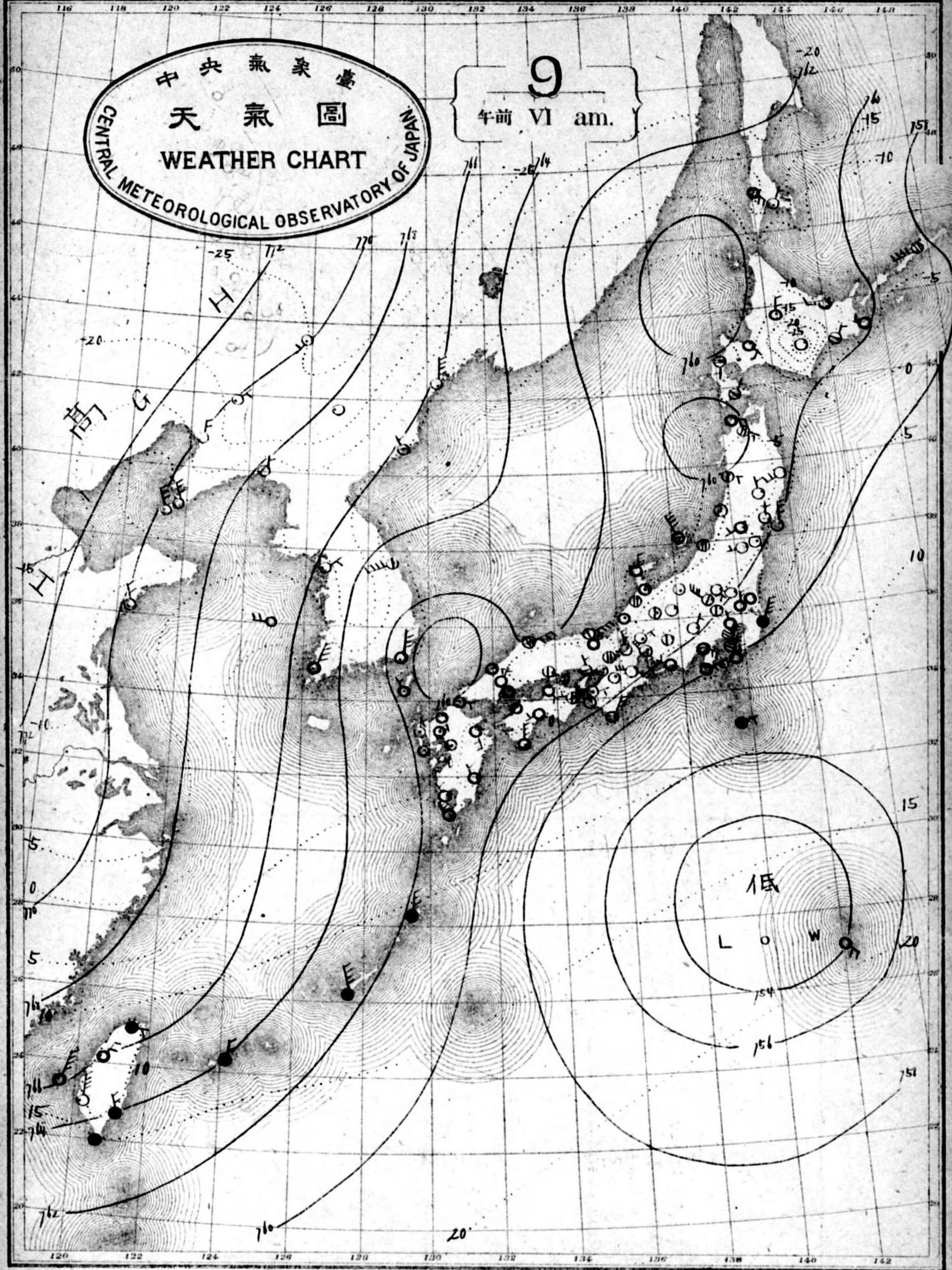
低氣壓八天小笠原列島間ヲ北東ニ通過中ナリ又日本海南部ヨリ西比利亞東部ニ至リテ存ス本邦ニハ概テ曇天ニシテ東部ニハ降雪又ハ降雪セシト少カラス然レモ京阪以東奥羽ニ至ルハ陸ニテハ天晴朗ク琉球ニテハ北風強ク雨天トモ瀧川ニテハ快晴ニシテ天空清澄恰モ明鏡ノ如シ

天氣豫報

南西諸島北東風雨九州南部南海道南部嶺南東海道中山道奥羽東部北海道東部北西風晴九州北部山陰道北陸道奥羽西部北海道西部北西風晴



FEBRUARY 1917



中央氣象臺
天氣圖
WEATHER CHART
CENTRAL METEOROLOGICAL OBSERVATORY OF JAPAN

9
午前 VI am.

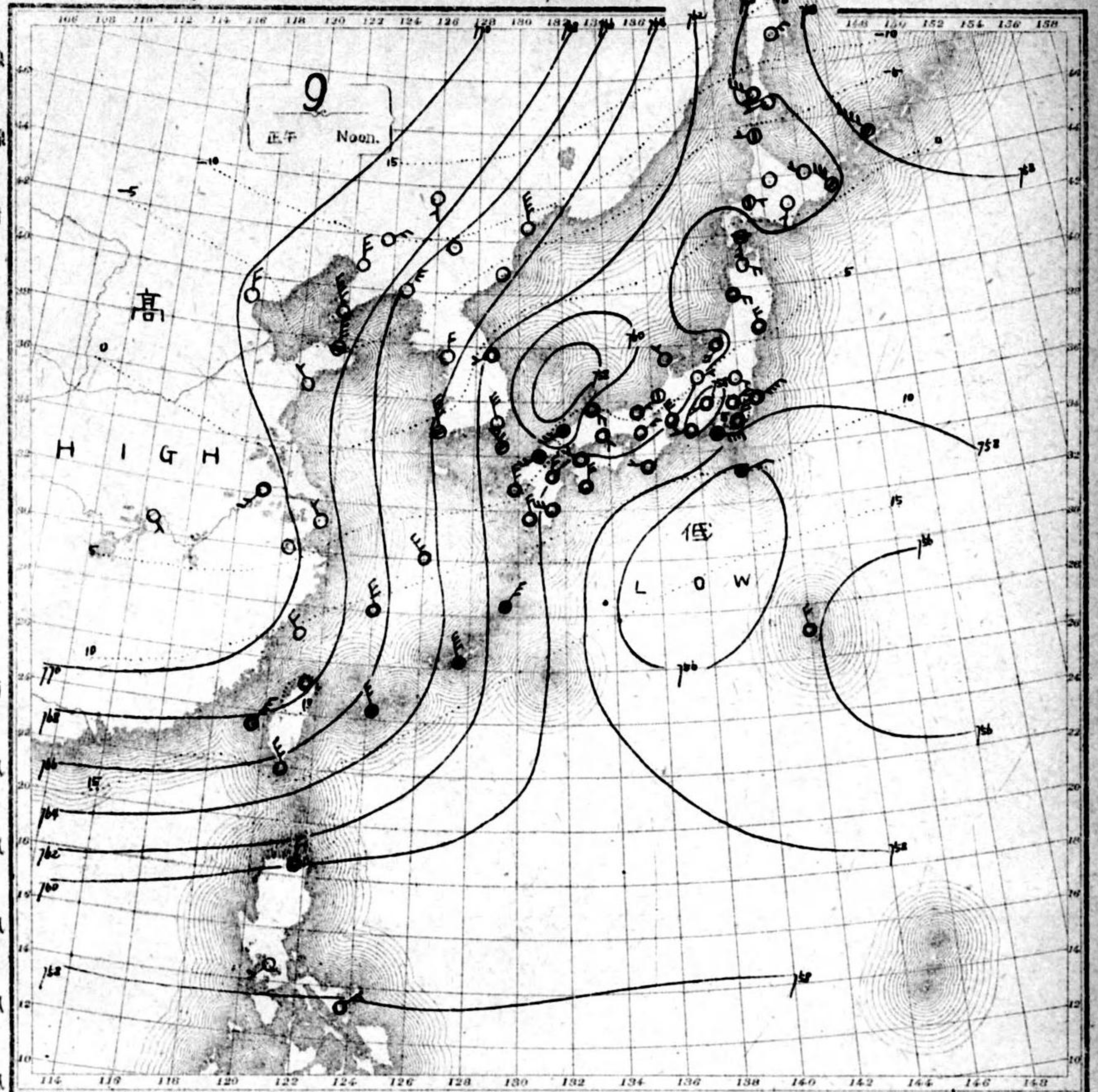
東京市神田區三田町三丁目五番地 東京市神田區三田町三丁目五番地
東京市神田區三田町三丁目五番地 東京市神田區三田町三丁目五番地
東京市神田區三田町三丁目五番地 東京市神田區三田町三丁目五番地

可認物他郵種三第日七月三年七十二治明
行發回一日每行發日九月一年六正大
號九六五一第圖氣天

NO. 15694

大正六年二月

- Isobar 等壓線
- Isotherm 等溫線
- Clear ○ 快晴
- Fair □ 晴
- Cloudy ○ 曇
- Rain ● 雨
- Snow ■ 雪
- Fog ○ 霧
- Thunderstorm ● 雷雨
- Light wind ○ 軟風 (2-5 m.p.s.)
- Moderate wind ○ 和風 (4-6 m.p.s.)
- Strong wind ○ 疾風 (6-10 m.p.s.)
- Gale ○ 強風 (10-15 m.p.s.)
- Storm ○ 烈風 (15-20 m.p.s.)
- Strong gale ○ 烈風 (20-25 m.p.s.)
- Storm ○ 烈風 (25-30 m.p.s.)
- Storm ○ 烈風 (30-35 m.p.s.)
- Storm ○ 烈風 (35-40 m.p.s.)
- Storm ○ 烈風 (40 m.p.s.)

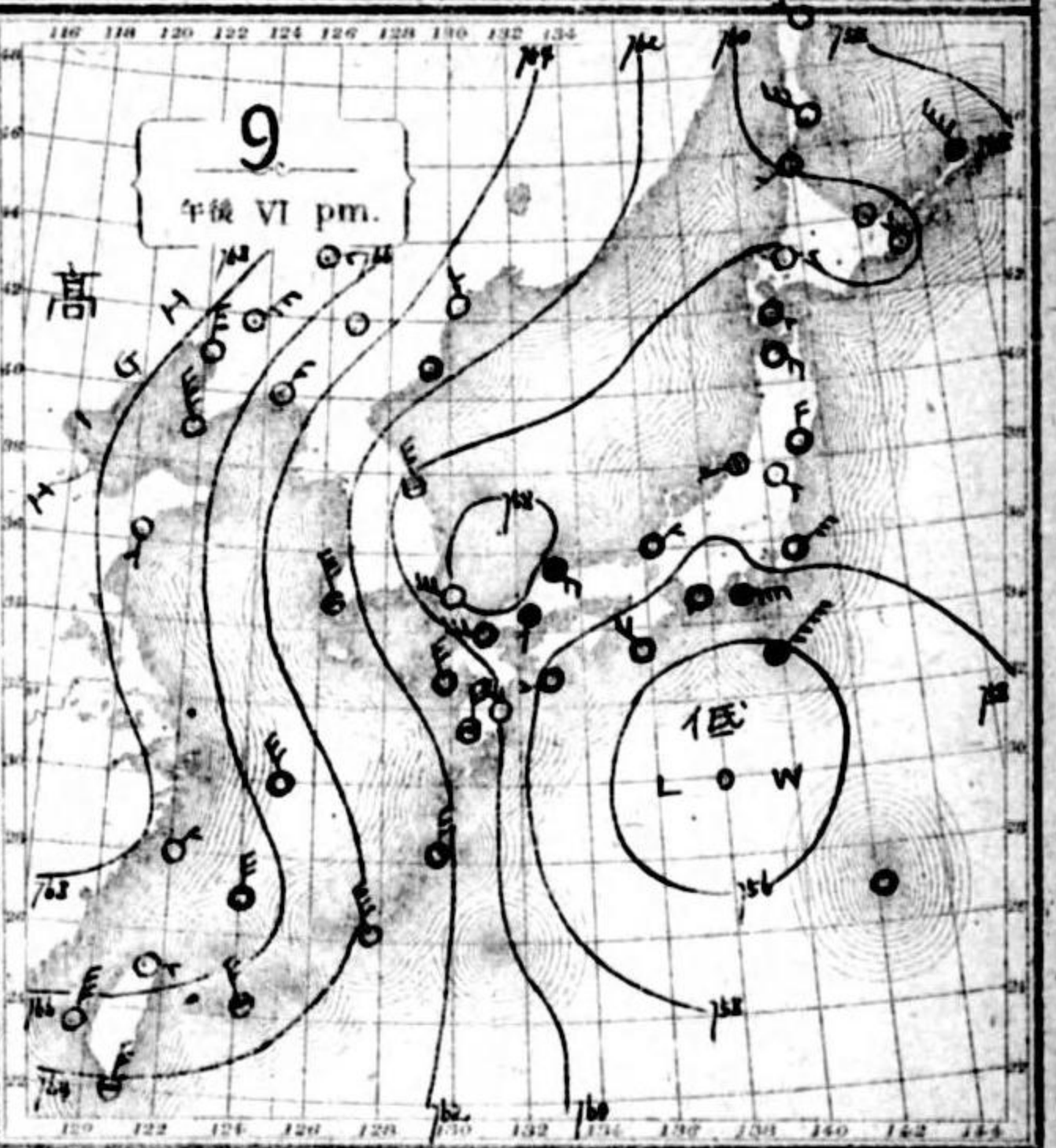


天
氣
概
況

低氣壓大島沖合、北東向、徐行、日本海、淺低氣壓、存在、
概、而、高氣壓、支那、北部、及、揚子、江、流域、擴張、本、邦、
八、概、亦、受、其、影響、九州、及、四、國、南部、快晴、信、州、高、原、
羽、東、部、至、北、陸、六、天、氣、晴、朗、及、滿、洲、及、朝鮮、北、滿、
強、快、晴、琉、球、北、西、風、強、烈、而、止、星、加、坡、台、港、
亦、好、晴、上、リ

天
氣
豫
報

南、西、諸、島、北、東、風、九、州、南、部、海、道、南、部、及、畿、伊、北、西、風、
晴、九、州、北、部、山、陰、道、北、西、風、雪、東、海、道、中、山、道、北、西、風、晴、北、陸、道、
北、陸、道、北、西、風、雪、東、海、道、東、部、北、陸、道、東、部、北、海、道、
部、北、西、風、雪

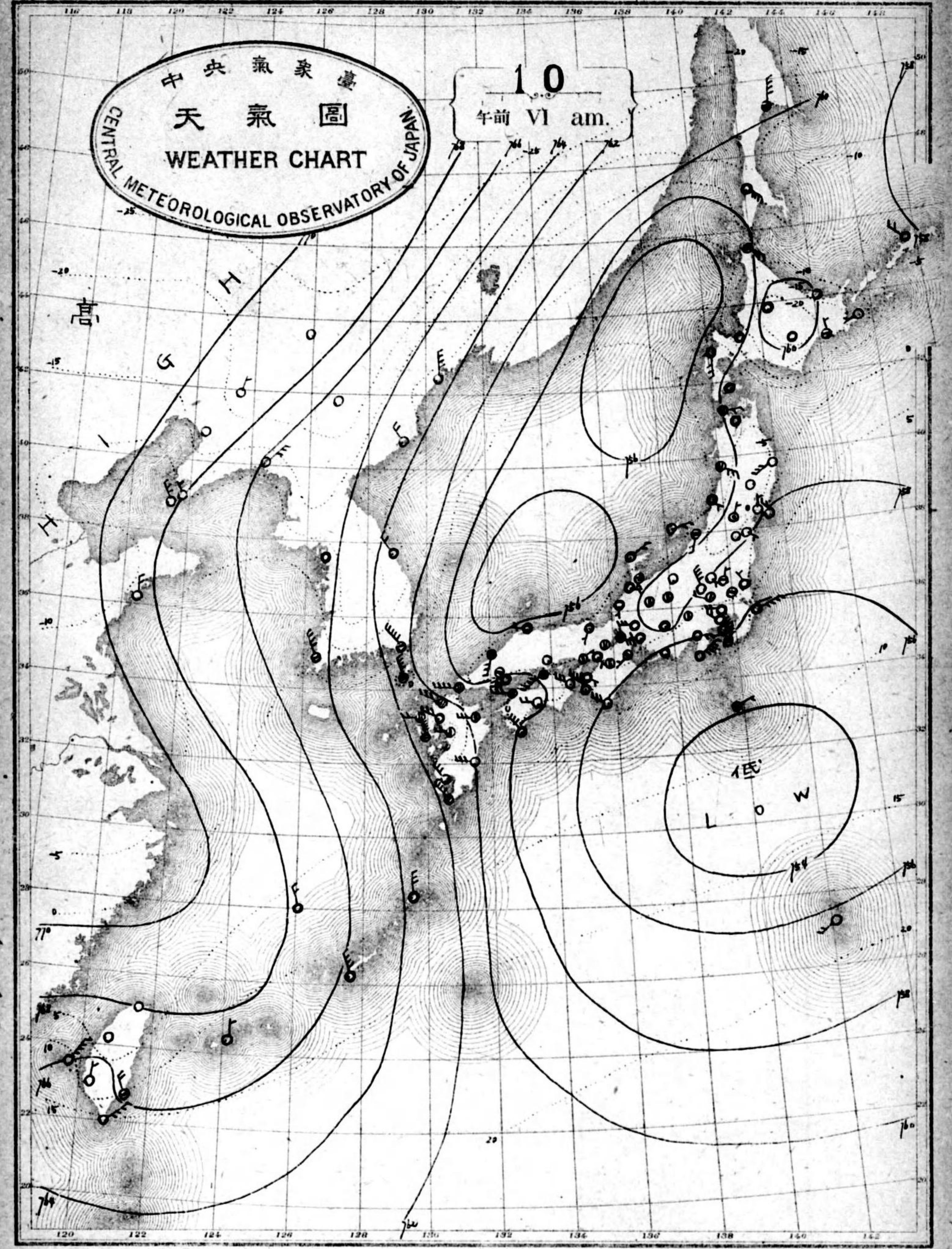


東京市神田區三軒町五日 東京市神田區三軒町五日
東京市神田區三軒町五日 東京市神田區三軒町五日
東京市神田區三軒町五日 東京市神田區三軒町五日
東京市神田區三軒町五日 東京市神田區三軒町五日
東京市神田區三軒町五日 東京市神田區三軒町五日

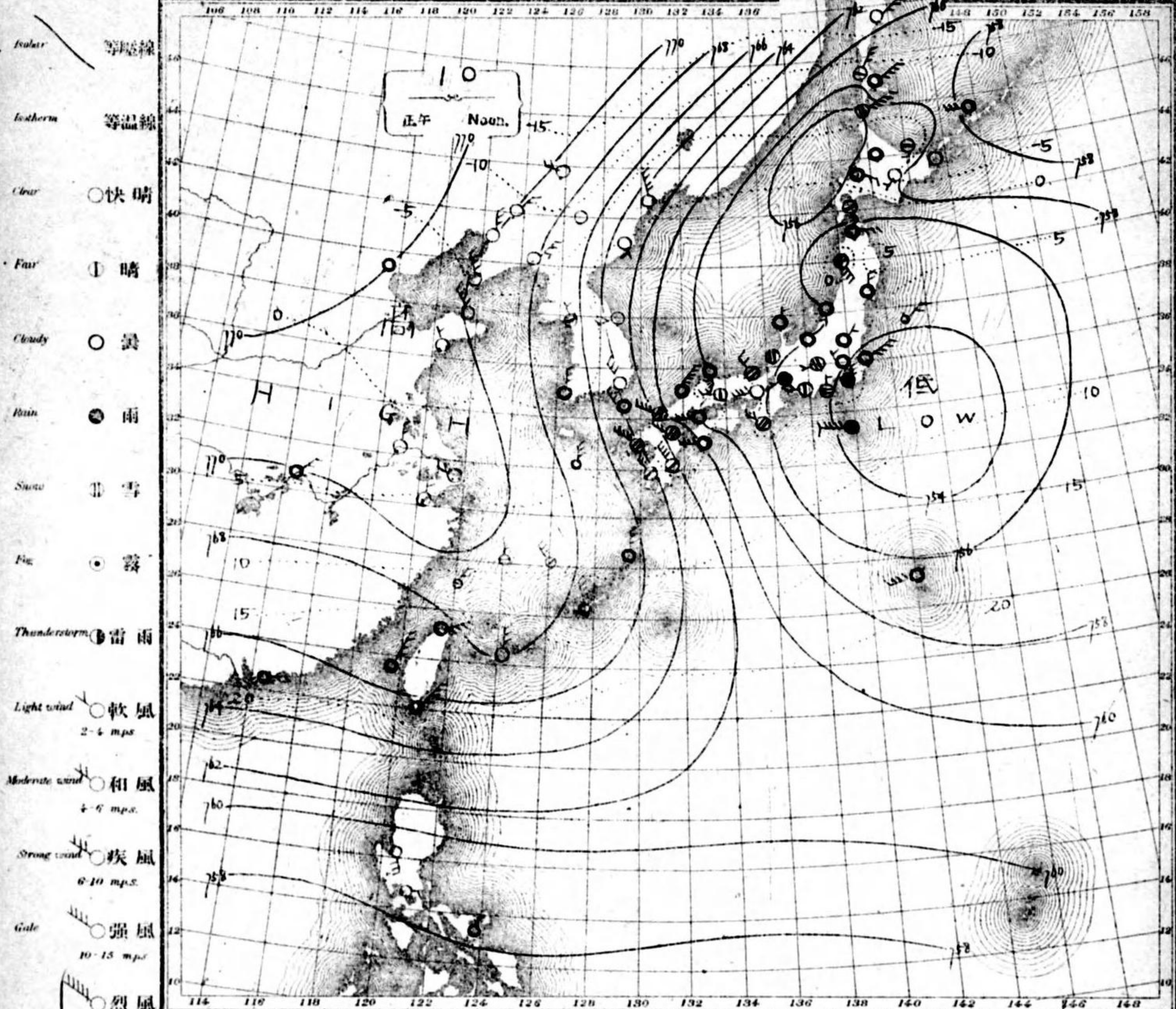
FEBRUARY 1917

中央氣象臺
天氣圖
CENTRAL METEOROLOGICAL OBSERVATORY OF JAPAN

10 午前六時



可認物誌郵種三第廿七月三年七二第明
行發回一日每行發日十月一年六正天
號四九六五第圖氣天

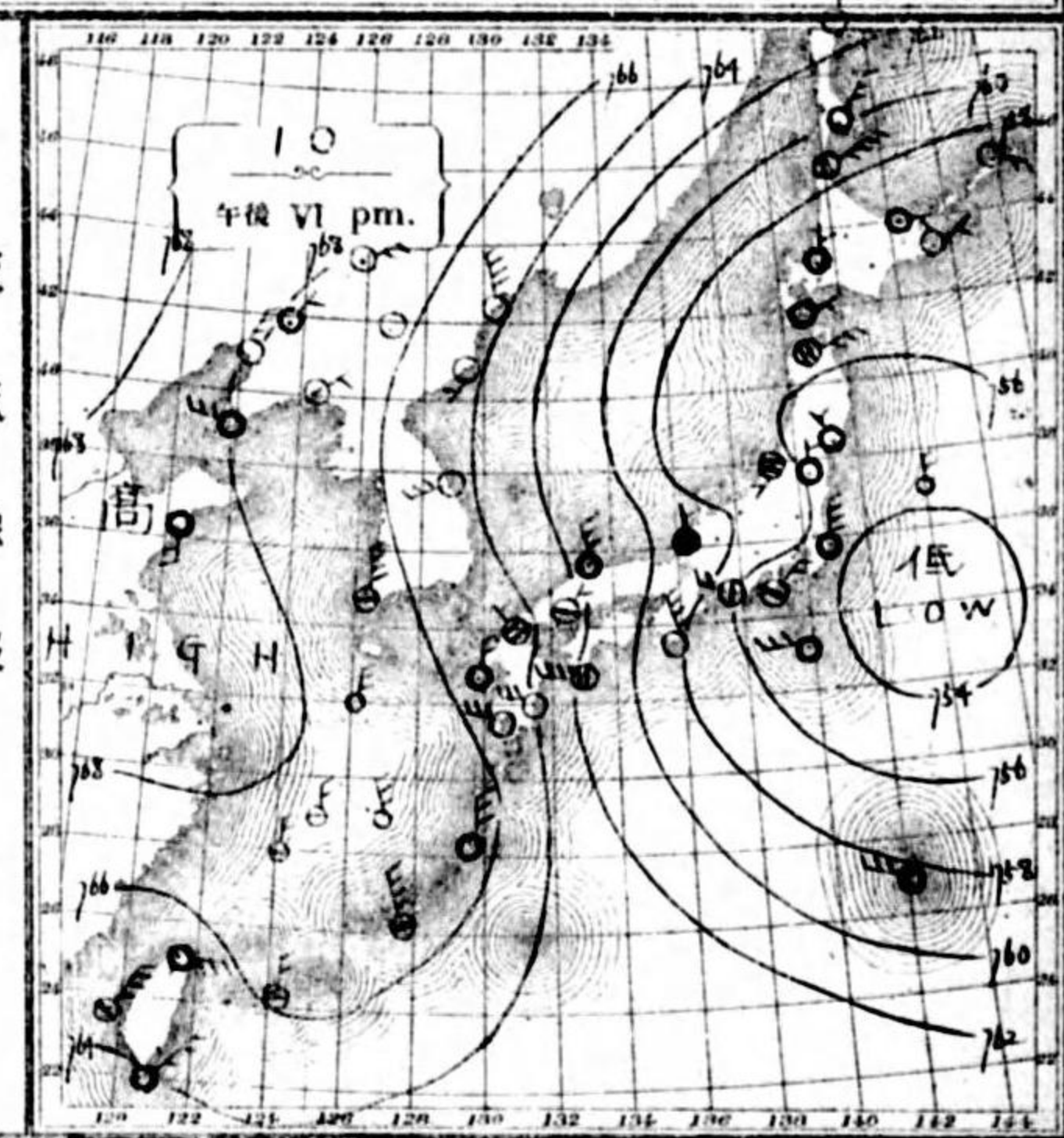


天気概況

昨日八丈島沖通過シ低氣壓ハ既ニ北東去リ根室沖ニ存シ新低氣壓ハ北東部ニ進ミ東方ニ進行ス而シテ高氣壓ハ滿洲北部ニ移リ七百六十ハ未ダ本邦太平洋岸支那内ニハ快晴トモ見ル海岸ハ北西風吹テ概シ薄ク又滿洲及朝鮮ニハ曇ルトモ見ル

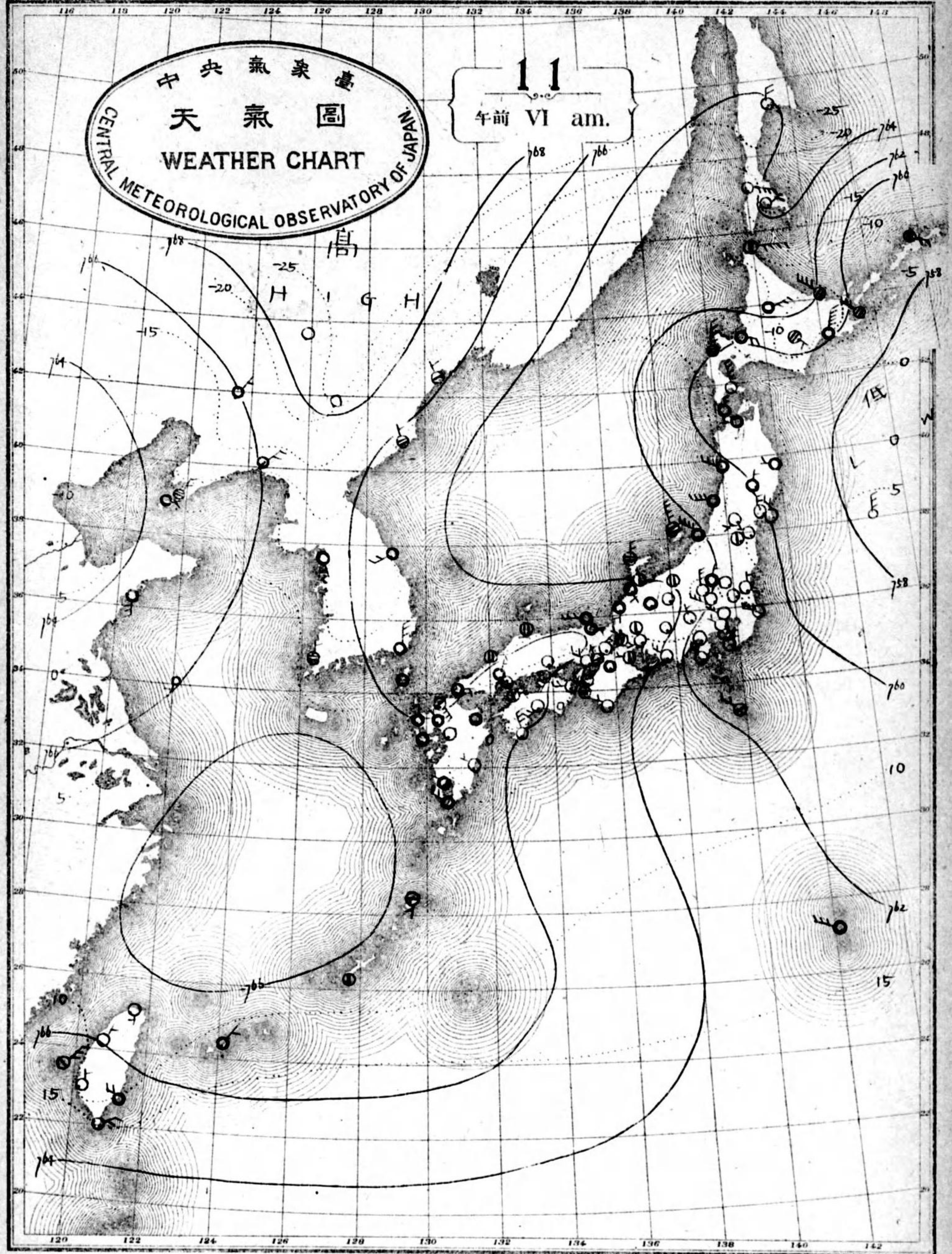
天氣豫報

西諸島北東風強九州南海道南部瀬戸内山陰道北東海峽東海沿岸直江東風強後曇止降道東日本西風晴北海道東風強



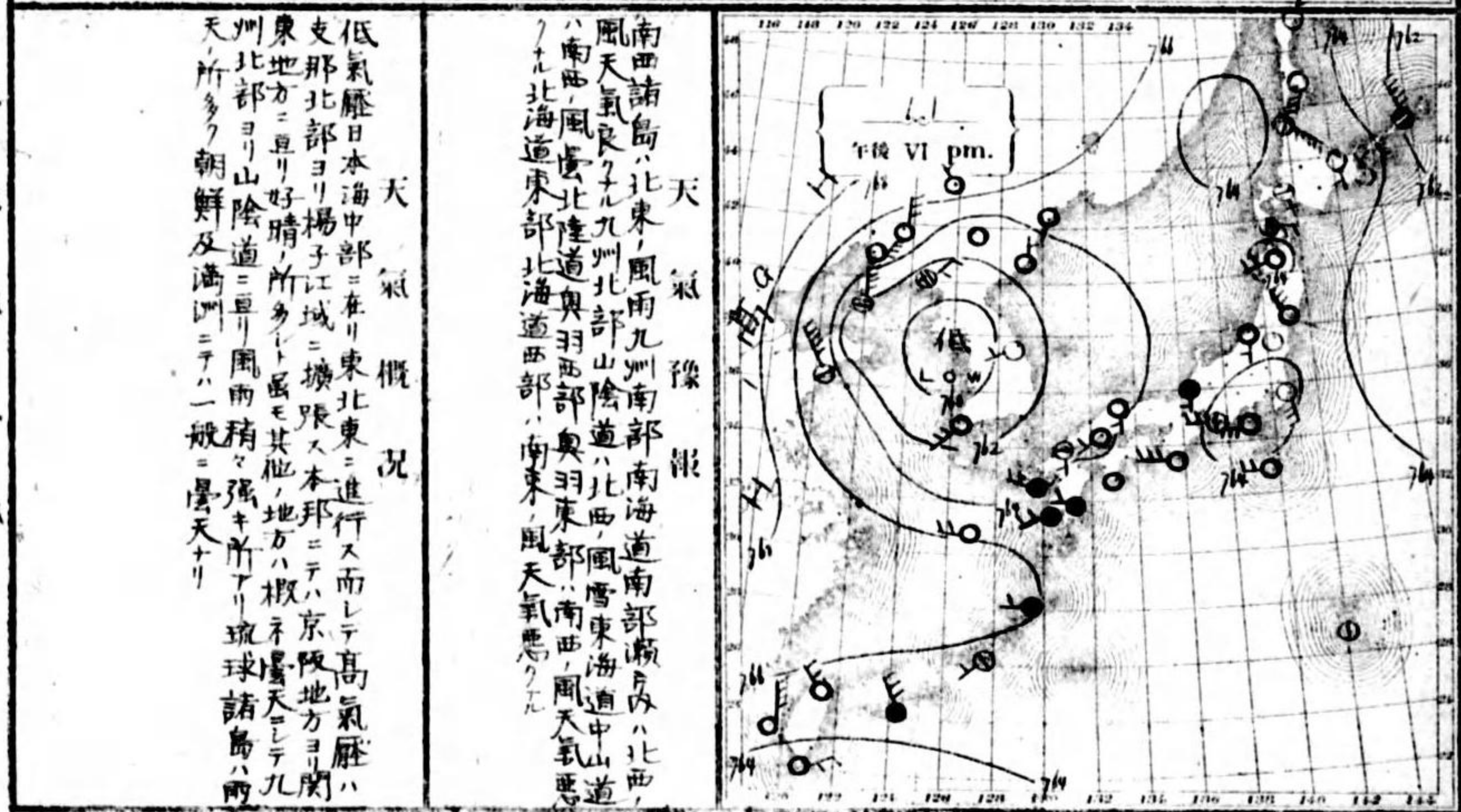
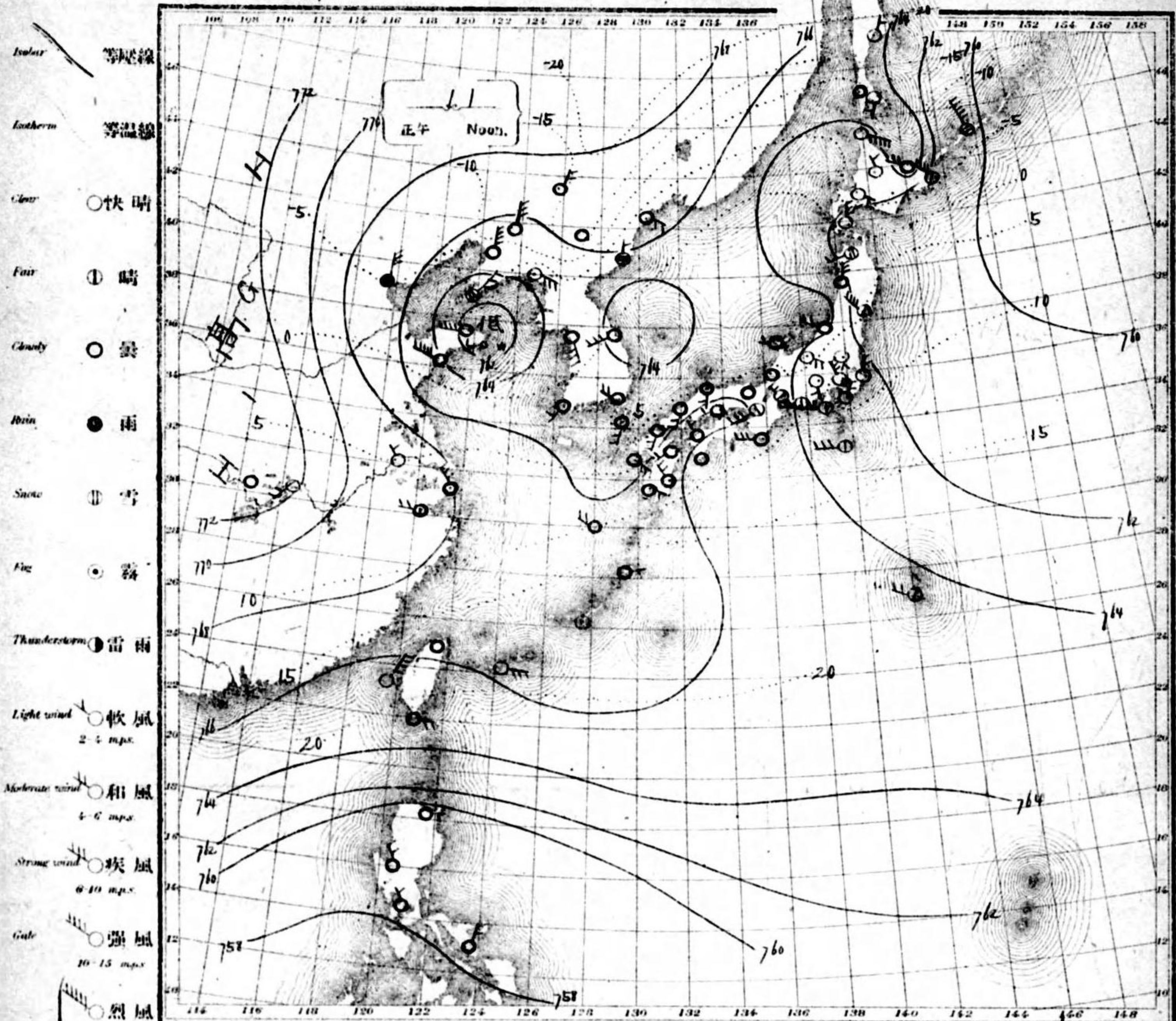
中央氣象臺
天氣圖
WEATHER CHART
CENTRAL METEOROLOGICAL OBSERVATORY OF JAPAN

11
午前 VI am.



NO. 15696

大正六年三月




天氣概況

低氣壓日本海中部に在り東北東に進行して高氣壓ハ
支那北部ヨリ揚子江域ニ擴張ス本邦ニテハ京阪地方ヨリ
東地方ニ曇リ好晴ノ所多シ風モ其他ノ地方ハ概テ曇天ニテ
州北部ヨリ山陰道ニ曇リ雨雨稍々強キ所テ琉球諸島ハ雨
天所多ク朝鮮及滿洲ニテハ一戒ニ曇天ナリ

天氣豫報

南西諸島北東、風雨九州南部南海道南部瀨戶内、北西、
風天氣良九州北部山陰道、北西、風雪東海道中山道
八南風風北陸道奥羽西部奥羽東部、南西、風天氣惡
北海通東部北海通西部、南東、風天氣惡

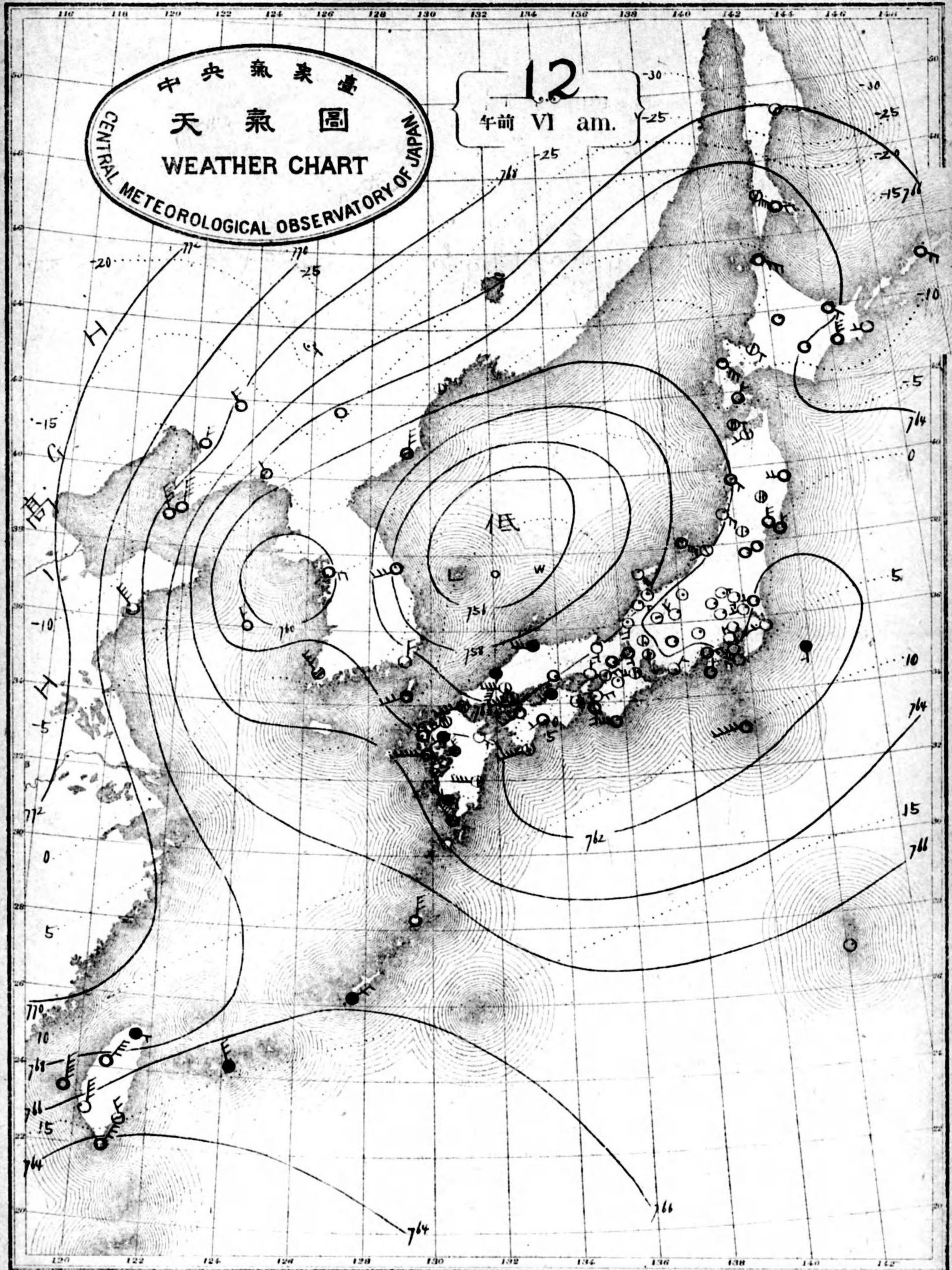


大正六年三月五日 東京 中央氣象臺 印刷
東京 中央氣象臺 印刷

FEBRUARY 1917

中央氣象臺
天氣圖
CENTRAL METEOROLOGICAL OBSERVATORY OF JAPAN

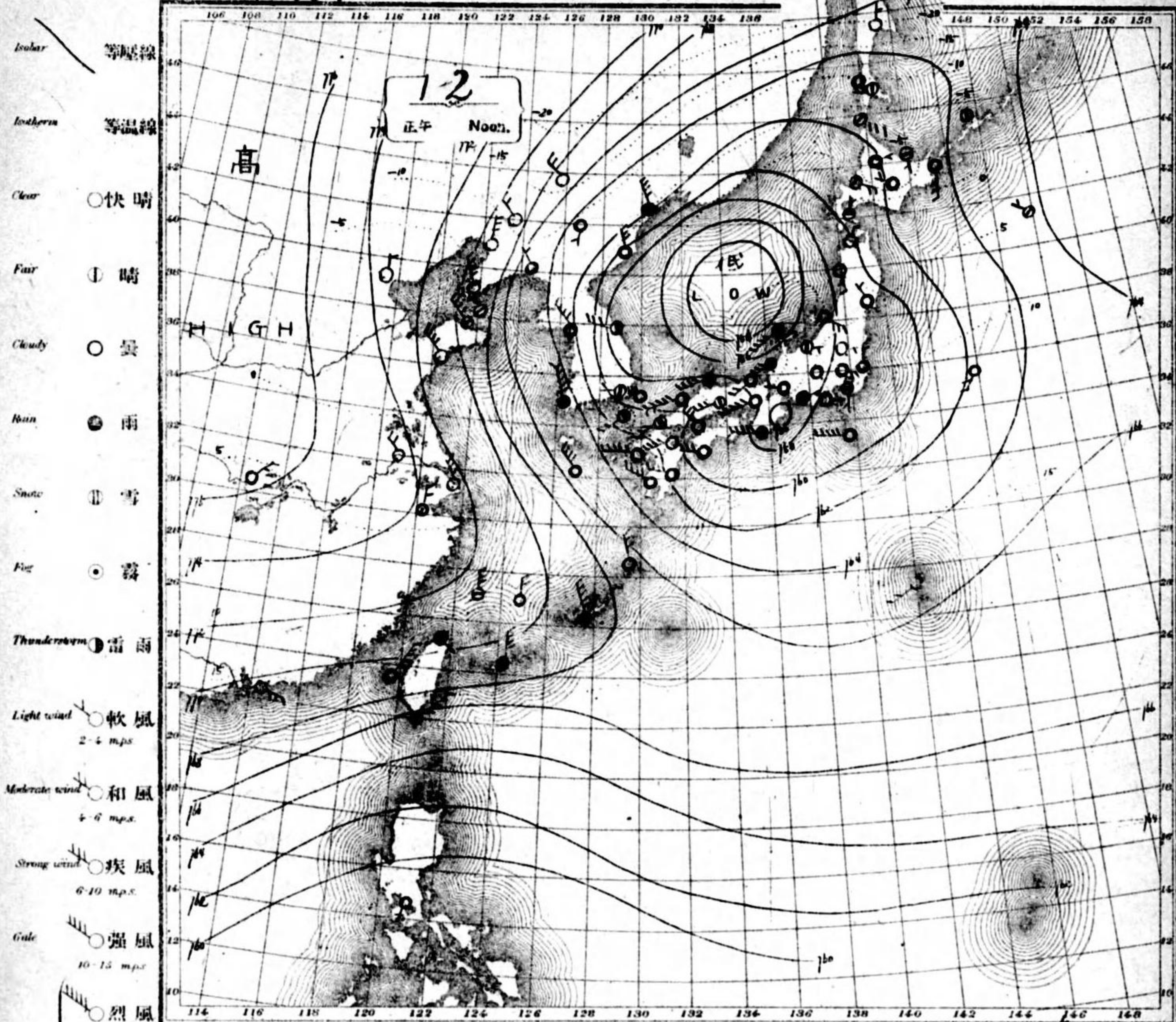
12
午前 VI am.



可認物種種三第日七月三年七十一治明
行發回一日每行發日二第一年六正大
號六九六一第圖氣天

NO. 15697

大正六年二月

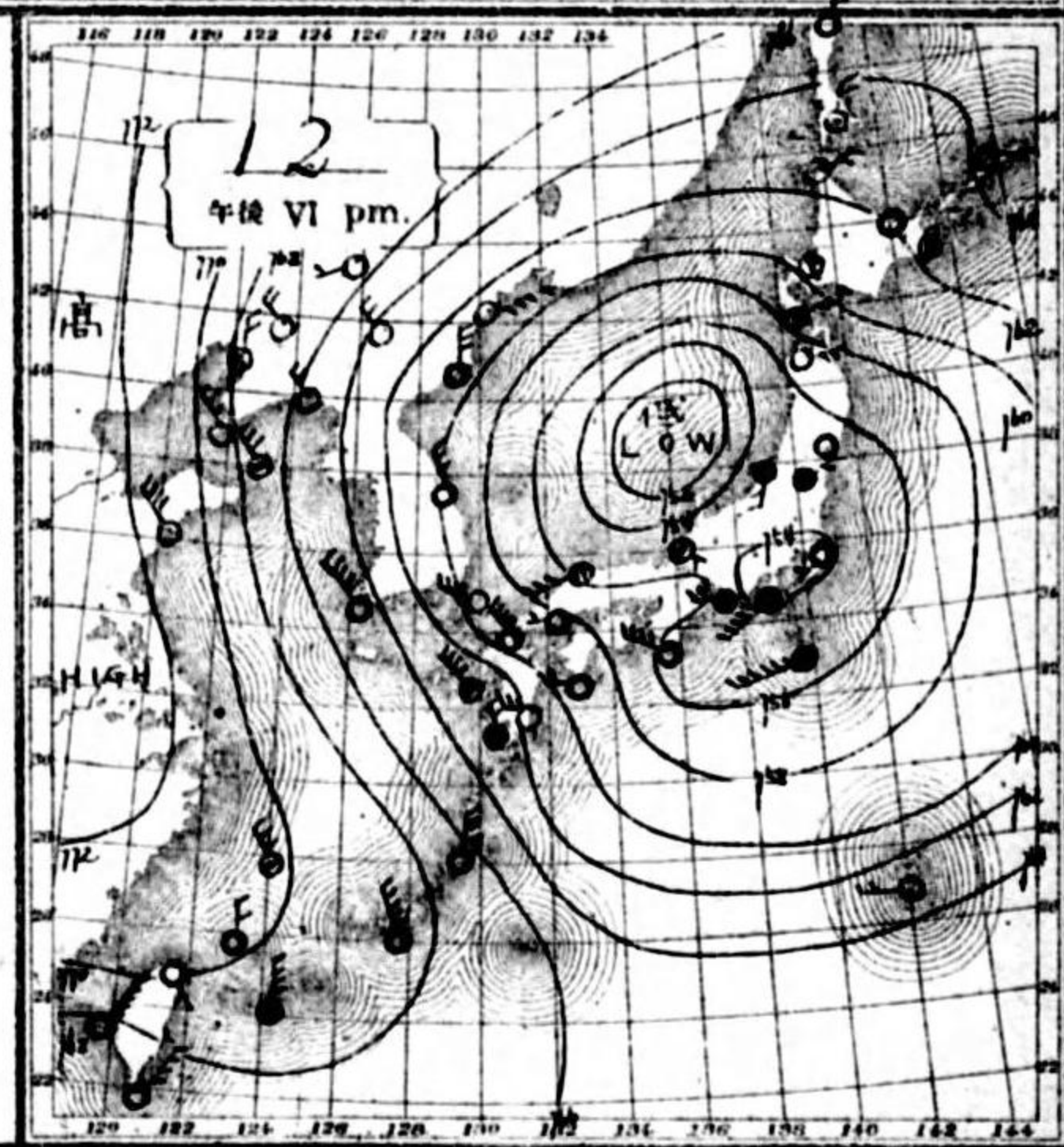


天氣概況

低氣壓在華山中以東北東進行而高氣壓在支那北部
 揚子江流域擴張及本邦三州南部東部晴天所助及上
 毛其他地方概多晴天三州北部地方及北海道等
 降雪又關西地方及關東地方地方及北陸地方
 又九州地方及琉球及臺灣等概多晴天三州南部
 及關西地方及關東地方地方及北陸地方及
 九州地方及琉球及臺灣等概多晴天三州南部

天氣豫報

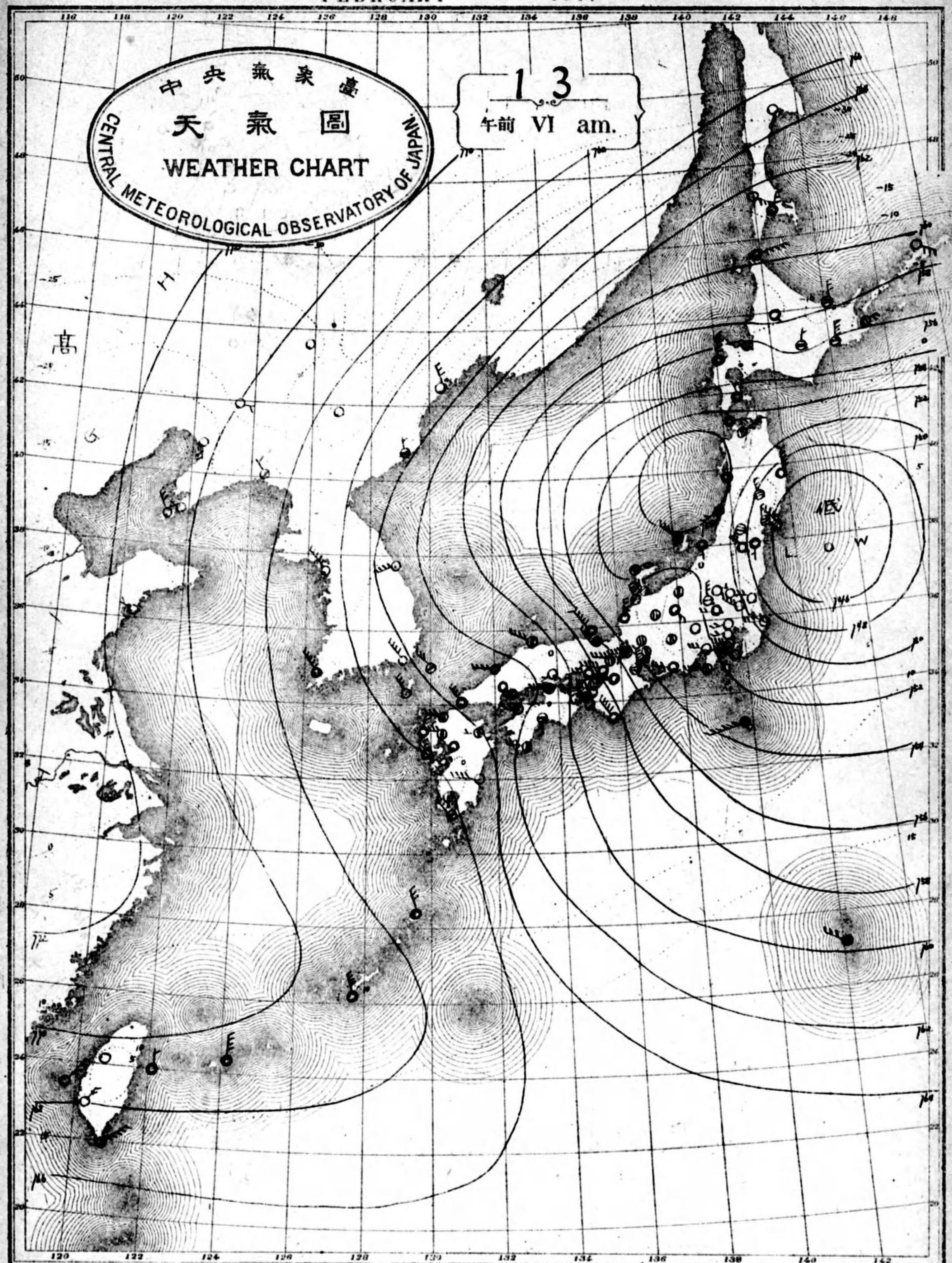
南滿洲北東風雪九州南部南滿洲北東風雪
 北滿洲北東風雪九州南部南滿洲北東風雪
 晴北陸道東部西日本西風雪東部北陸道天氣
 海道北西風雪



FEBRUARY 1917

中央氣象臺
天氣圖
 WEATHER CHART
 CENTRAL METEOROLOGICAL OBSERVATORY OF JAPAN

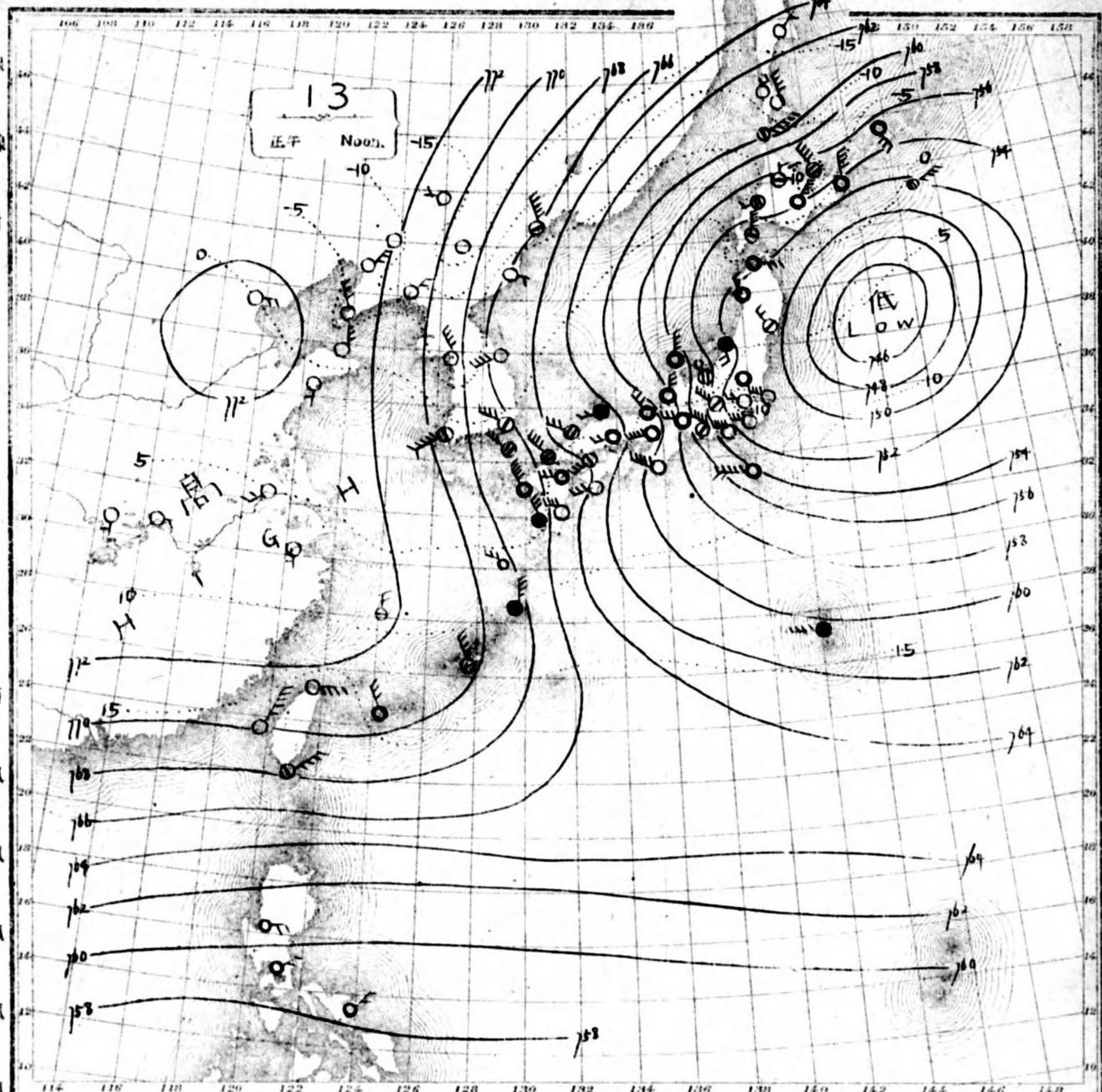
13
午前 VI am.



東京市神田區三丁目五日五時
 東京市神田區三丁目五日五時
 東京市神田區三丁目五日五時

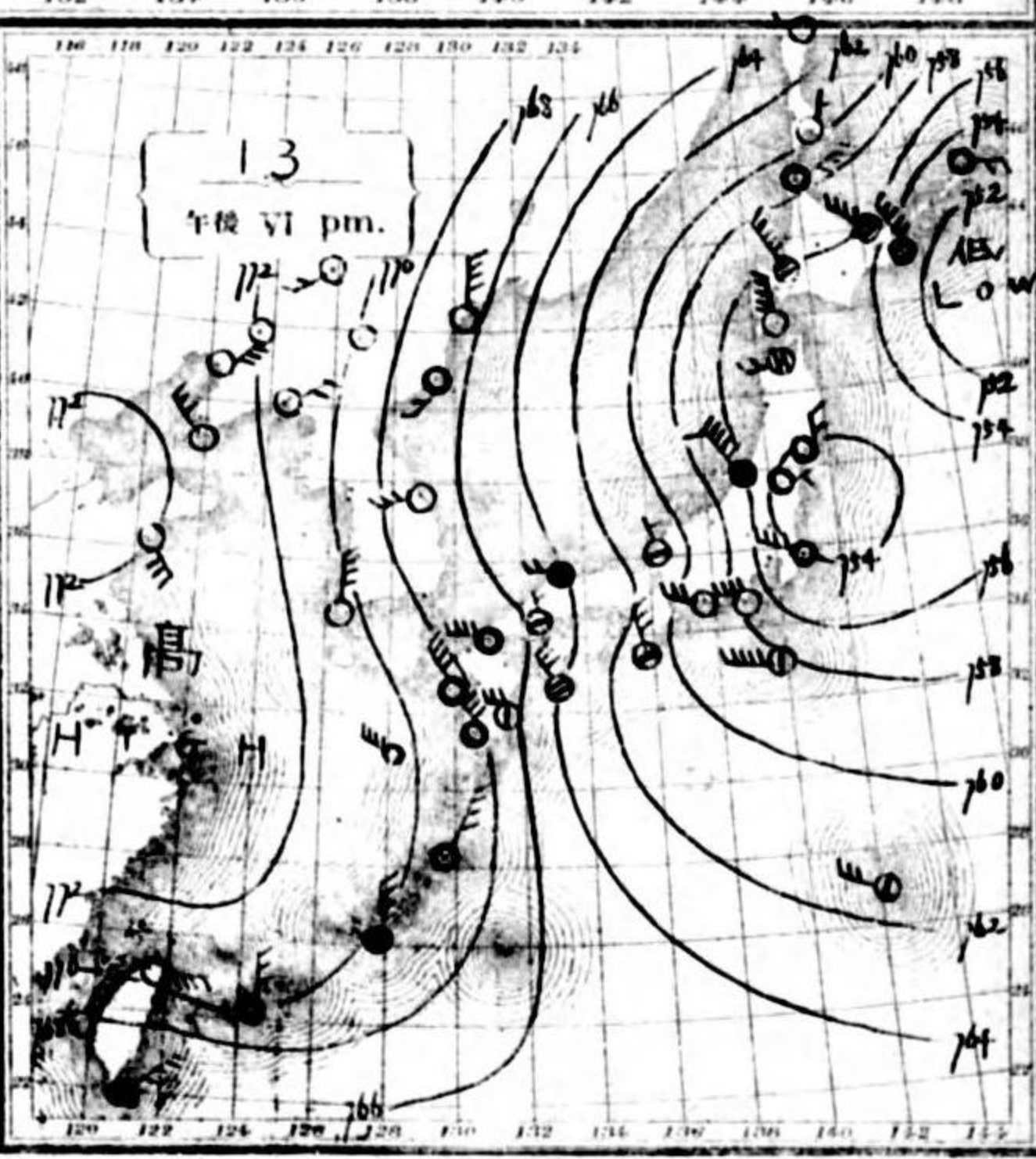
明治三十七年三月七日
 大正六年二月九日
 天氣圖第一號

- Isobar 等壓線
- Isotherm 等溫線
- Clear 快晴
- Fair 晴
- Cloudy 曇
- Rain 雨
- Snow 雪
- Fog 霧
- Thunderstorm 雷雨
- Light wind 軟風 (2-4 m.p.s.)
- Moderate wind 和風 (4-6 m.p.s.)
- Strong wind 疾風 (6-10 m.p.s.)
- Gale 強風 (10-15 m.p.s.)
- Storm 烈風 (15-20 m.p.s.)
- Violent storm 烈風 (20-25 m.p.s.)
- Storm 烈風 (25-29 m.p.s.)
- Storm 烈風 (29-35 m.p.s.)
- Storm 烈風 (35-40 m.p.s.)
- Storm 烈風 (40 m.p.s.)



天 氣 概 況

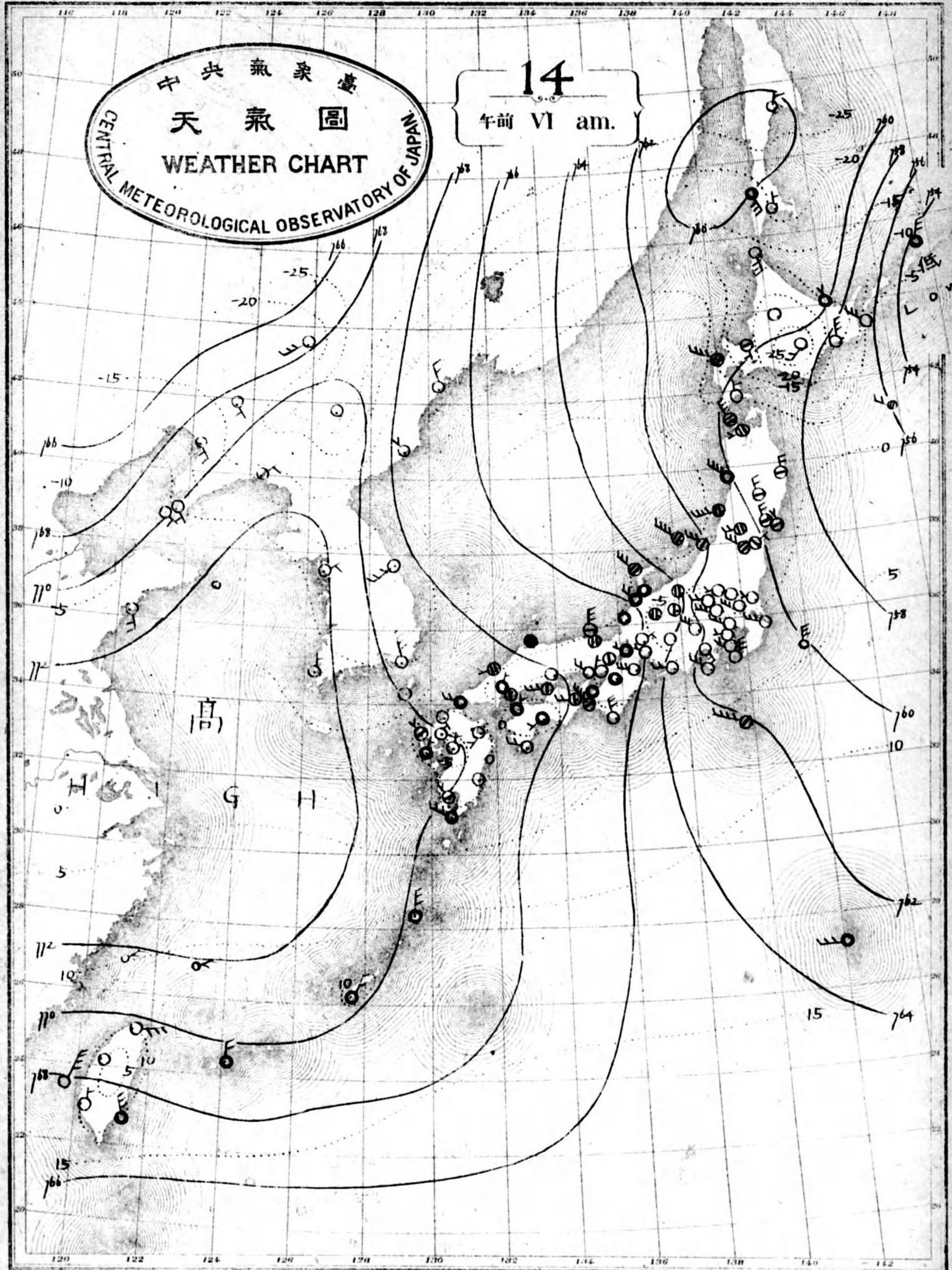
昨日全華山沖一帶低氣壓中心島南方海上去新シシ
 低氣壓滿洲北部一線東北東一進行して入而了高氣壓揚
 子江域及東海及東海一擴張之本太平洋一面シ地方概
 了好晴トシ其他地方ハ曇天トシ日本海洋一面シ地方概
 朗多シ琉球諸島ハ概シ曇天トシ朝鮮及滿洲ハ概シ晴
 朗トシ東シ陸域ハ見入



大正六年二月五日 東京市神田區三軒町三丁目 中央氣象臺 發行 東京市神田區三軒町三丁目 中央氣象臺 發行

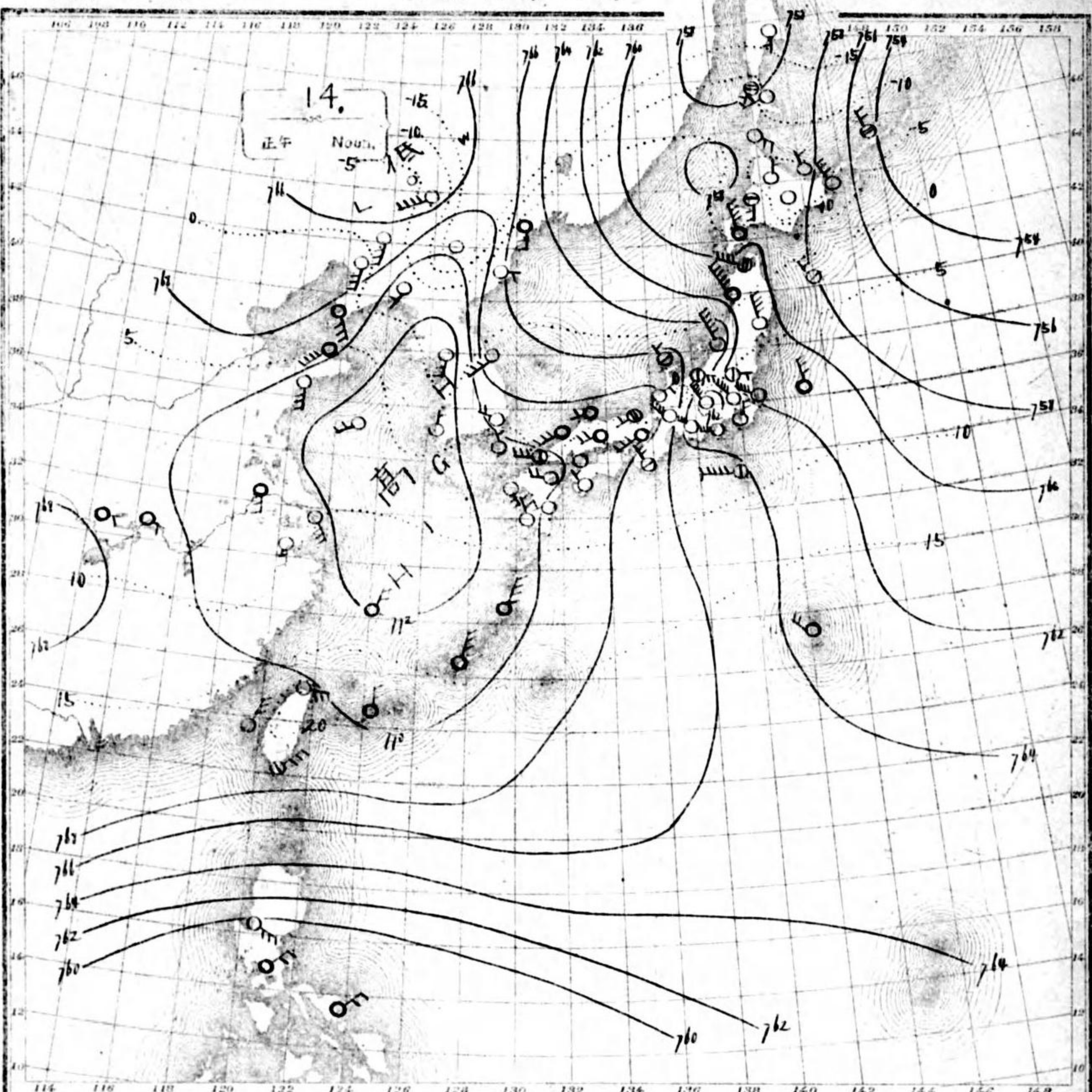
中央氣象臺
 天氣圖
 WEATHER CHART
 CENTRAL METEOROLOGICAL OBSERVATORY OF JAPAN

14
 午前 VI am.

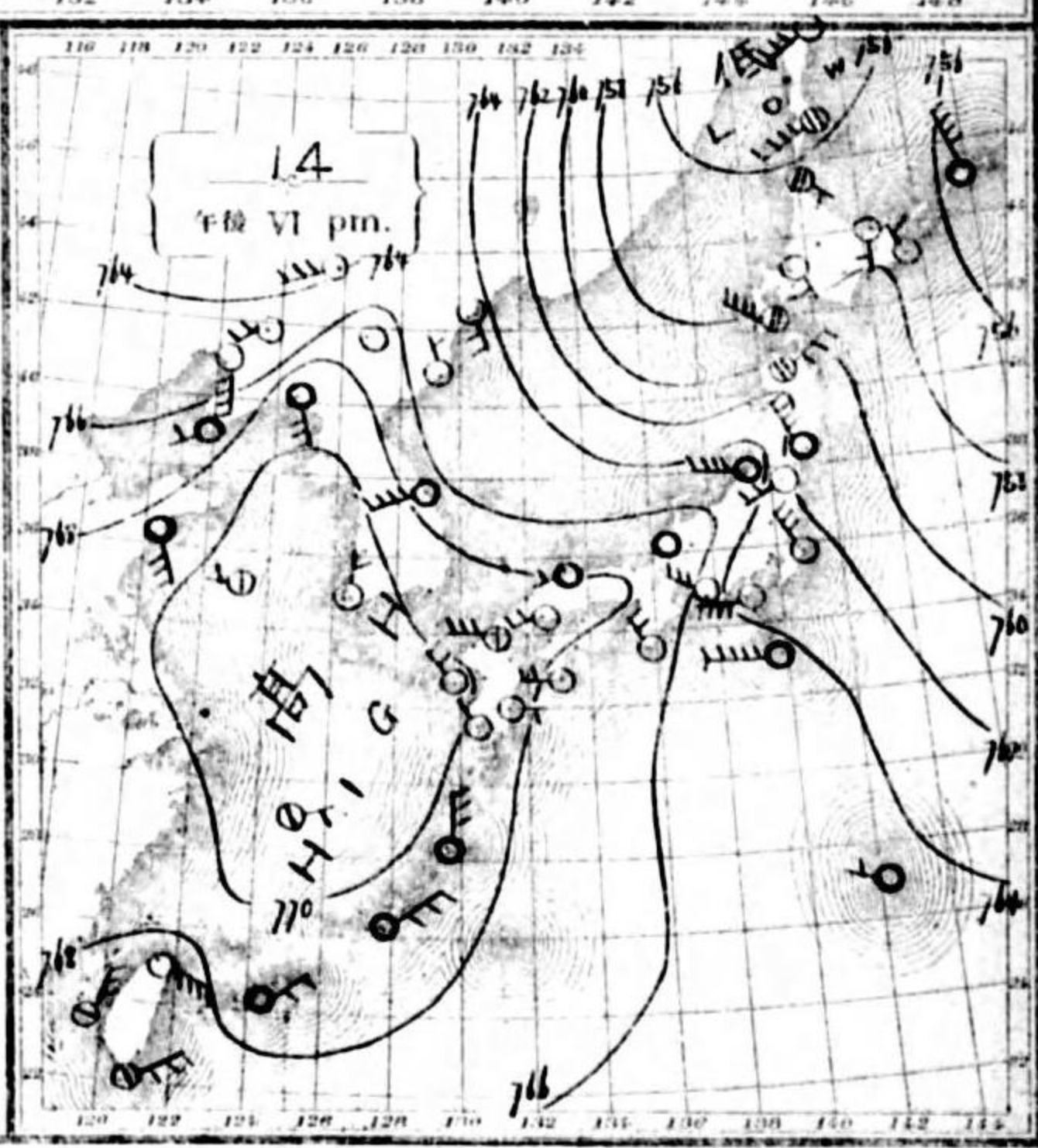


可認物地郵種三第且七日三午七十二給明
 行發回一日每行發日四初一年六正大
 號八九六五二第圖氣天

- Isobar 等压線
- Isotherm 等温線
- Clear ○快晴
- Fair ☁晴
- Cloudy ○曇
- Rain ●雨
- Snow ❄雪
- Fog ●霧
- Thunderstorm ⚡雷雨
- Light wind 軟風 (2-4 m.p.s)
- Moderate wind 和風 (4-6 m.p.s)
- Strong wind 疾風 (6-10 m.p.s)
- Gale 強風 (10-15 m.p.s)
- Storm 烈風 (15-20 m.p.s)
- Very storm 烈風 (20-25 m.p.s)
- Hurricane 颶風 (25-30 m.p.s)
- Very hurricane 颶風 (30-40 m.p.s)



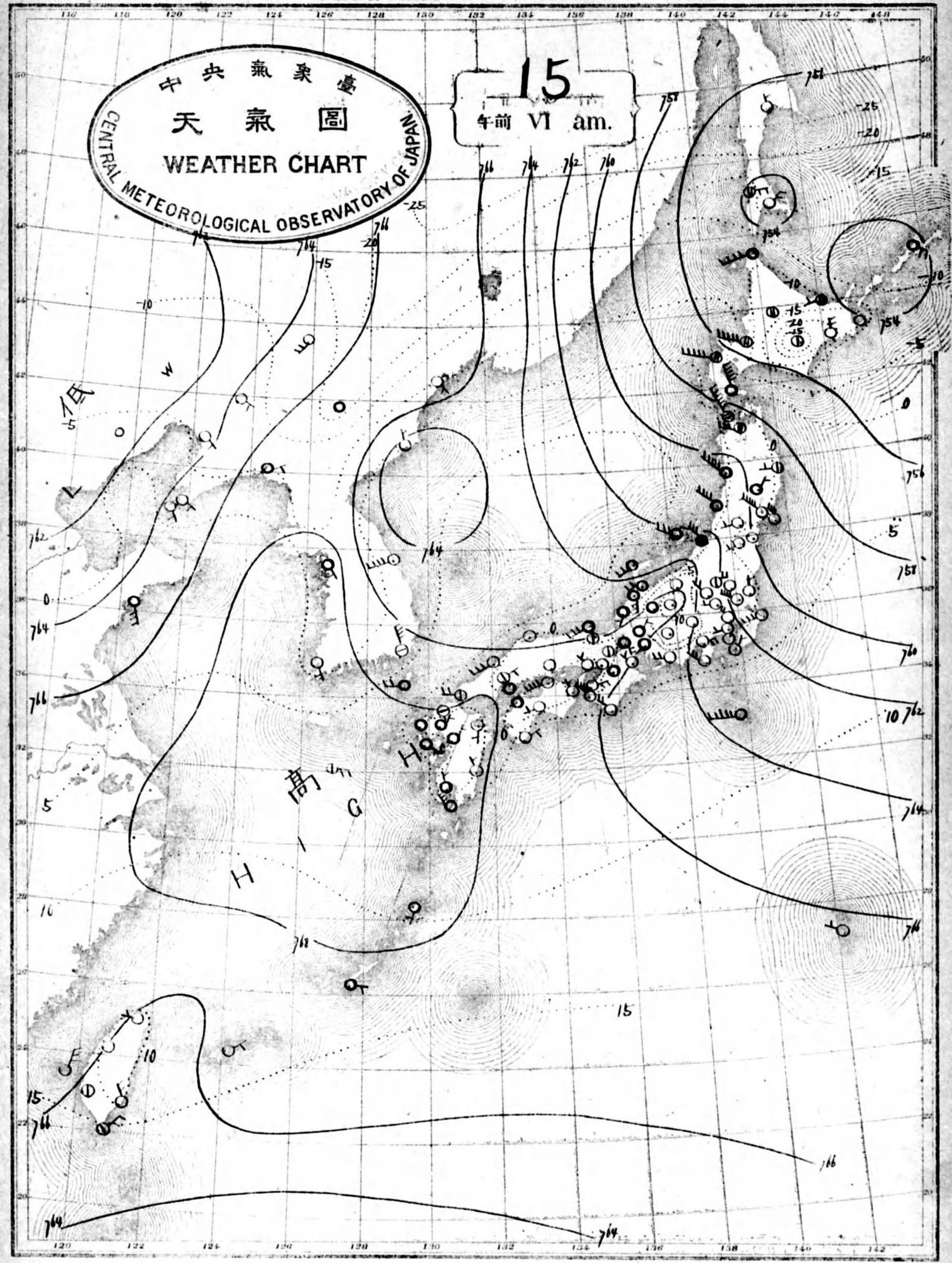
低氣壓支那北部、順ハレ東北東ニ進行セントス而シテ高氣壓支那東海及黃海ヲ占ム本邦太平洋ニ面シテ地方概シテ晴トシテモ其他ノ地方ハ一般ニ曇天ニシテ北海道及津輕地方等ニハ降雪ハ琉球諸島ハ概シテ曇天ニシテ臺灣ニハ晴天ノ所多ク朝鮮及滿洲ニテハ天氣晴良ナリ



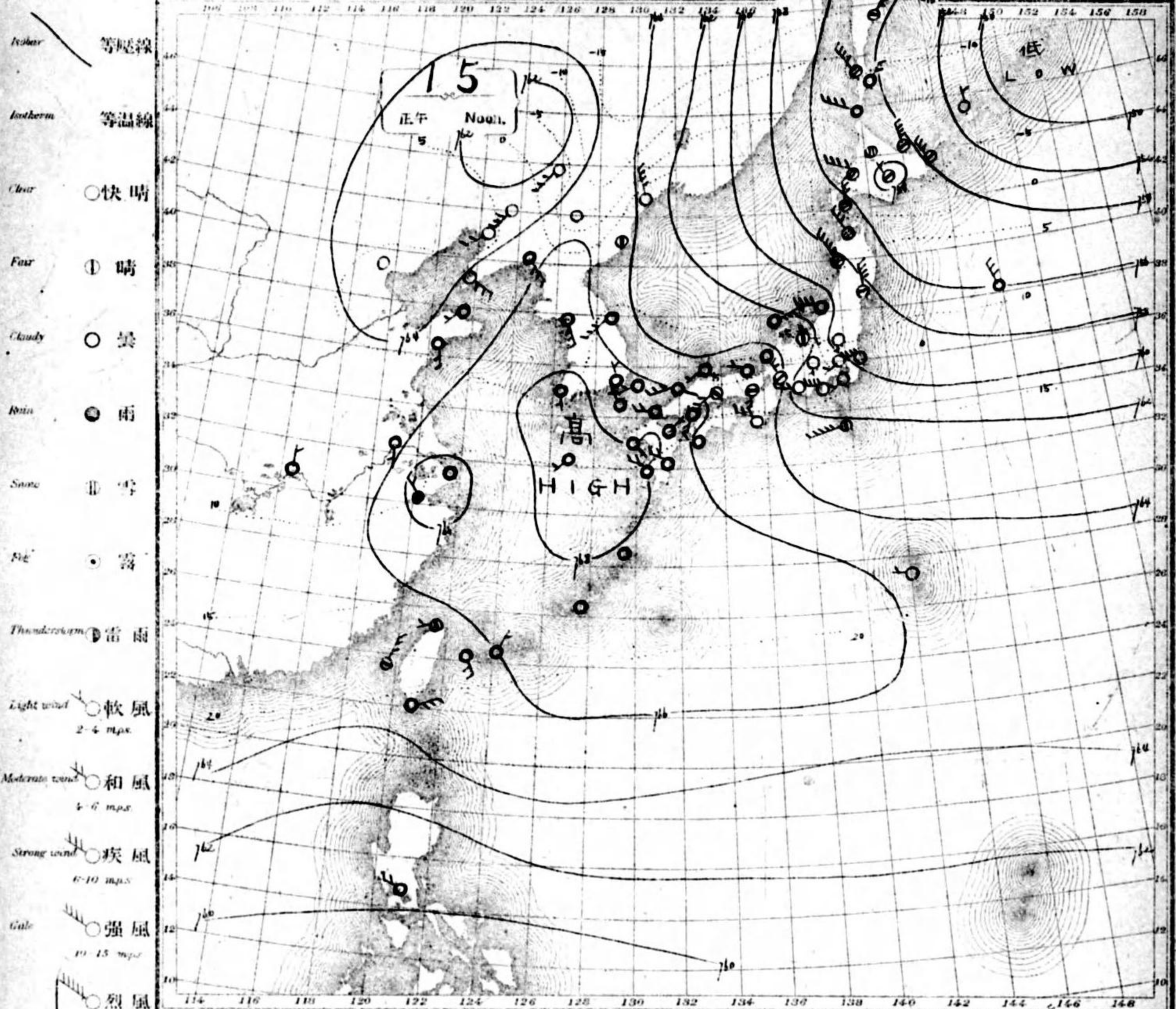
東京市神田區 地番五丁目 電話三三三 東京市神田區 地番五丁目 電話三三三 東京市神田區 地番五丁目 電話三三三

中央氣象臺
天氣圖
WEATHER CHART
CENTRAL METEOROLOGICAL OBSERVATORY OF JAPAN

15
午前VI am.

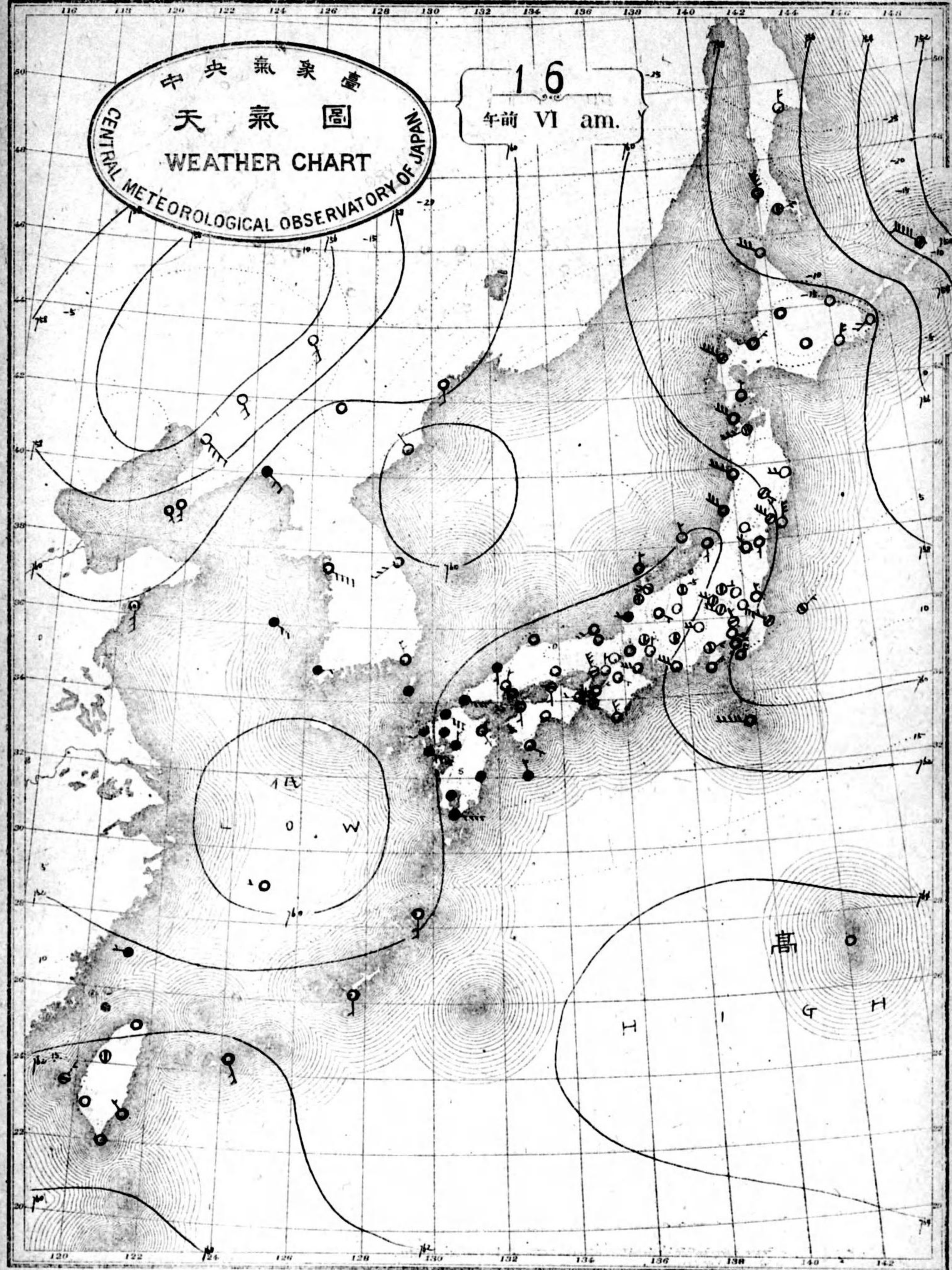
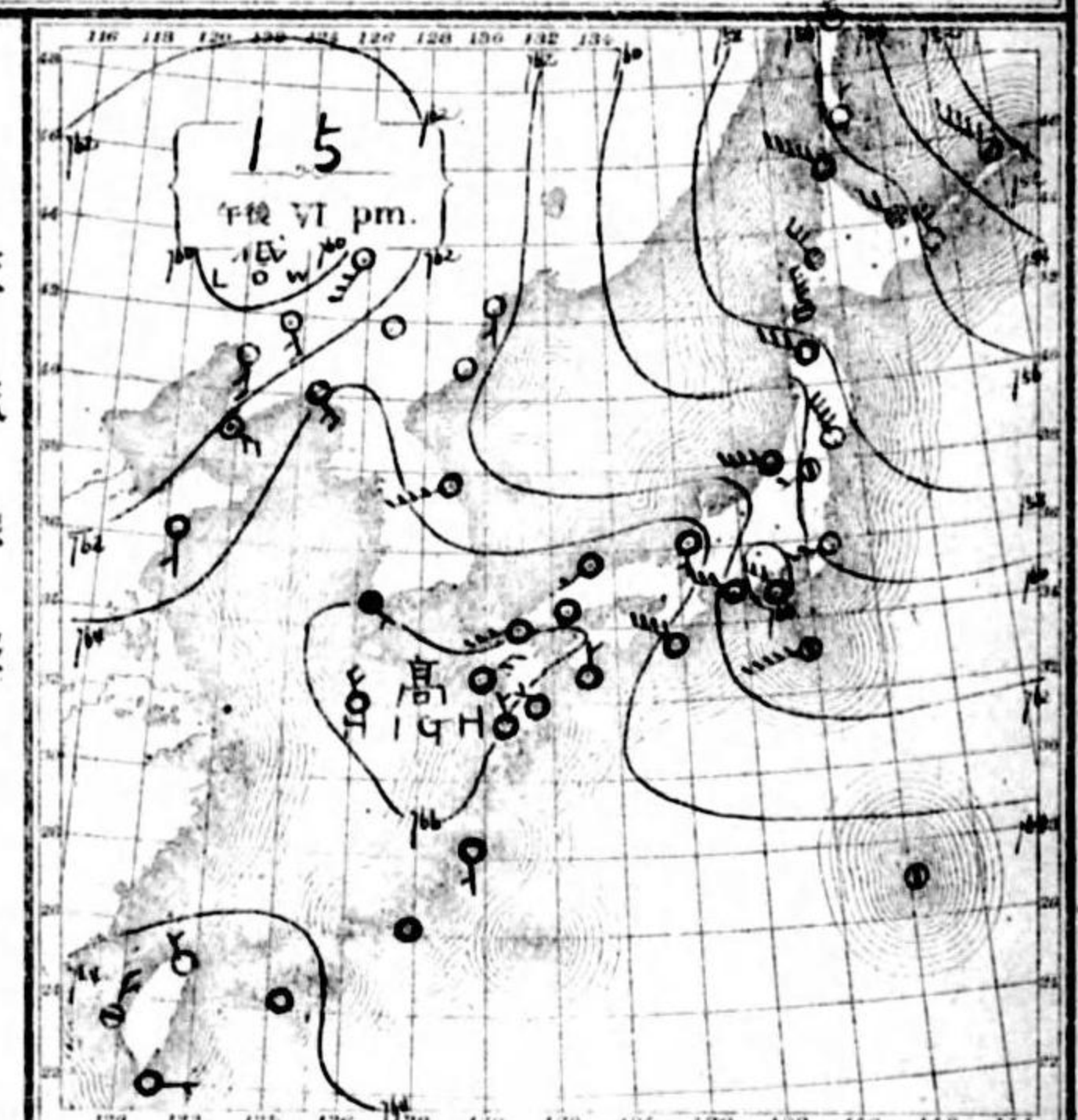


可認物他郵種三第日十月三年七十四治明
行發圖一自每行發日五月一年六正大
號九九六一第圖氣天



天氣概況
 低氣壓在東海三陸及東北東部進行中。又滿州北部之低氣壓亦向北東進行中。而高氣壓在太平洋小笠原島附近。其地方概況如下。三月十五日。天。晴。雨。雪。霧。雷雨。軟風。和風。疾風。強風。烈風。暴風。

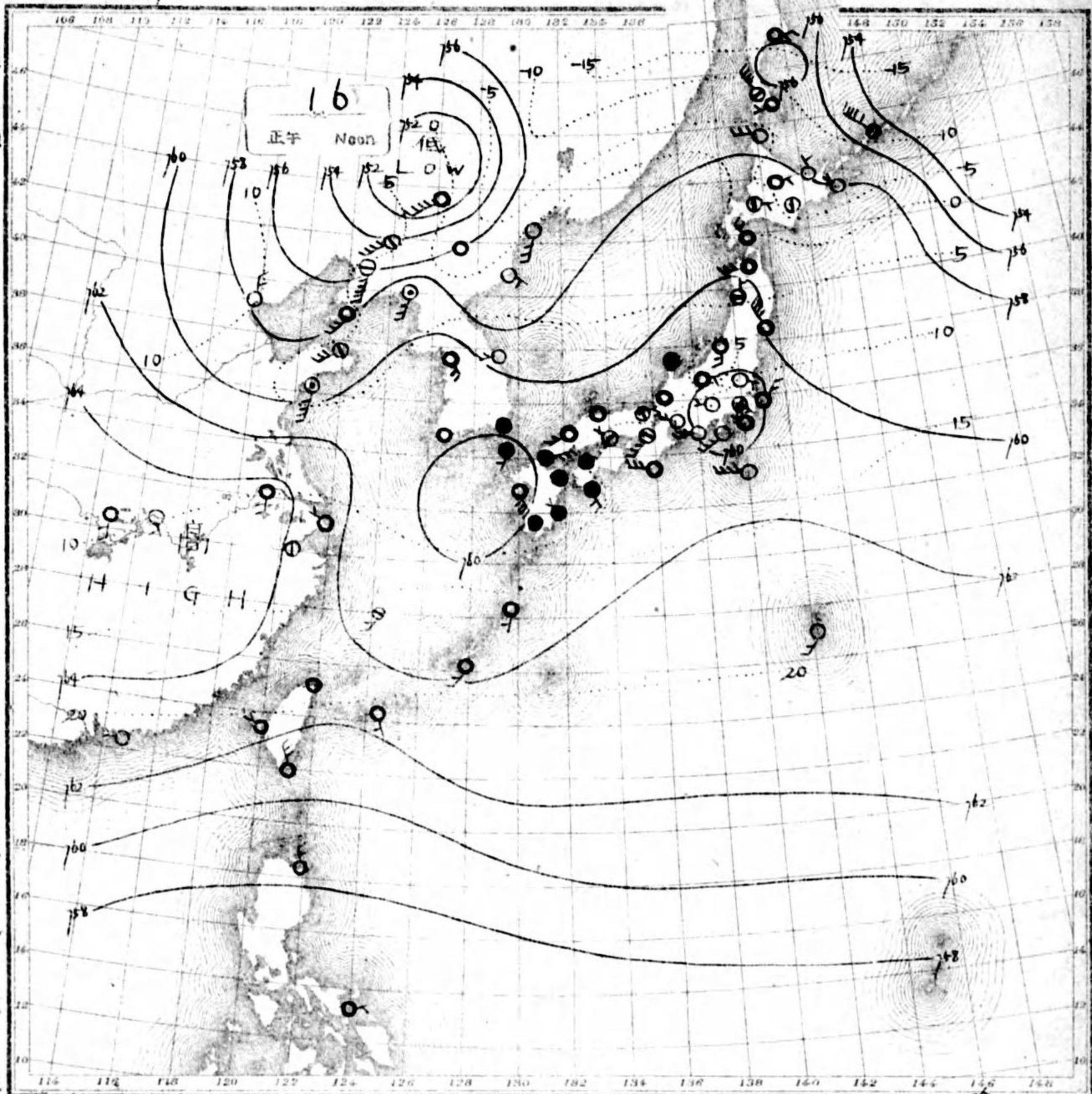
天氣概況
 南西諸島。北東風。九州南部。南海道南部。南東風。後。北。西。南。東。風。雨。雪。霧。雷雨。軟風。和風。疾風。強風。烈風。暴風。



中央氣象臺
 天氣圖
 WEATHER CHART
 CENTRAL METEOROLOGICAL OBSERVATORY OF JAPAN

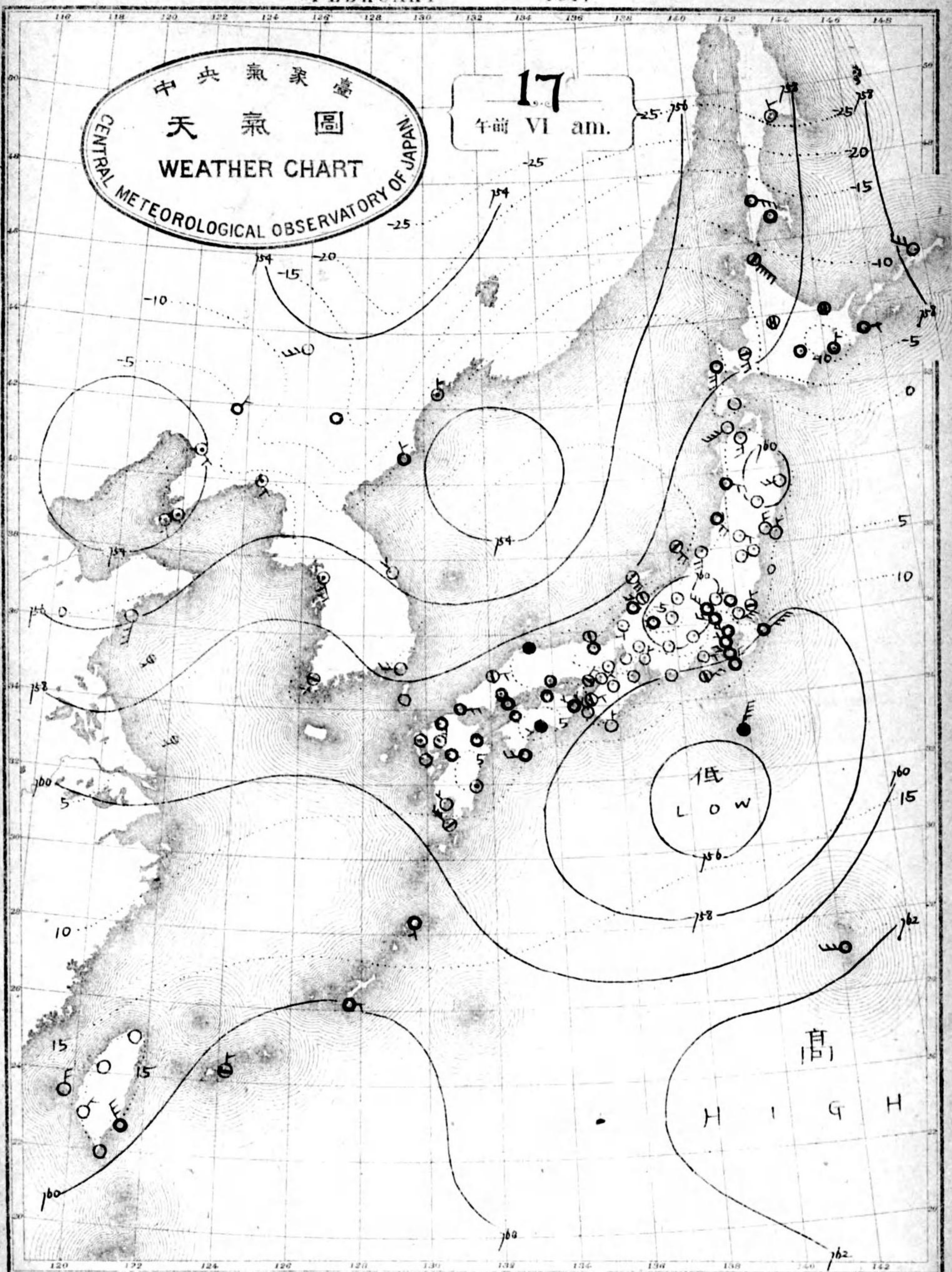
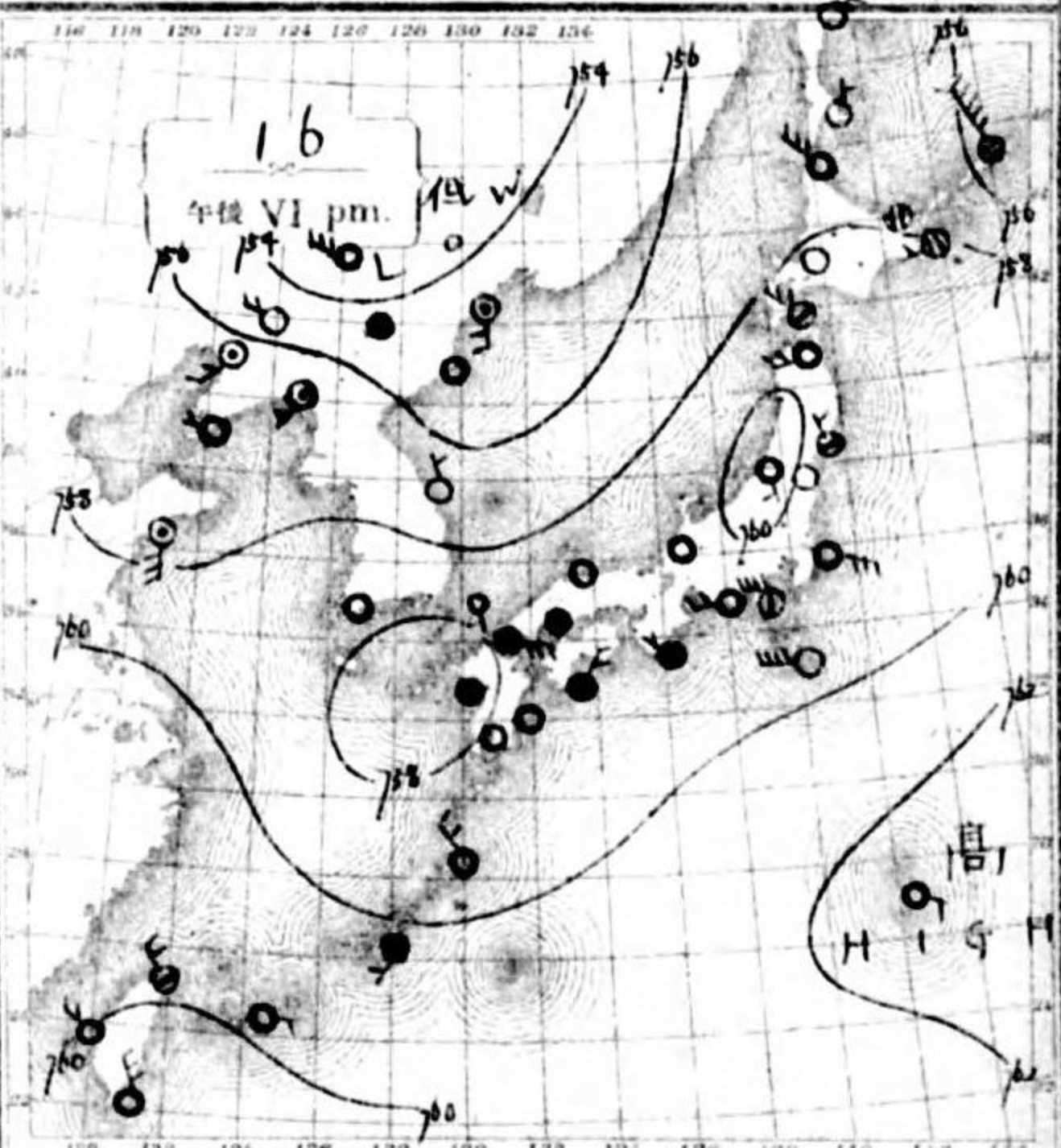
16
 午前 VI am.

- Isobars 等壓線
- Isotherms 等溫線
- Clear ○ 快晴
- Fair ⊙ 晴
- Cloudy ○ 曇
- Rain ● 雨
- Snow ❄ 雪
- Fog ○ 霧
- Thunderstorm ⚡ 雷雨
- Light wind 軟風 2-4 m.p.s.
- Moderate wind 和風 5-6 m.p.s.
- Strong wind 疾風 6-10 m.p.s.
- Gale 強風 10-15 m.p.s.
- Storm 烈風 15-20 m.p.s.
- Strong gale 烈風 20-25 m.p.s.
- Storm 烈風 25-30 m.p.s.
- Hurricane 颶風 30-40 m.p.s.
- Hurricane 颶風 40 m.p.s.



低氣壓(八島)南方洋上ニ在リ東ニ進行ス又日本海中部ニモ低氣壓(東)東ニ進行セトモリ向テ其氣壓支那北部ヨリ揚子江域ニ至リ存ス本邦ニハ東京地方ヨリ関東地方ニ至リ晴天ノ所多シ雖モ其地方ハ概シテ曇天ニシテ北海道ニハ降雪ス琉球諸島ハ概シテ曇天ニシテ台風に多シ

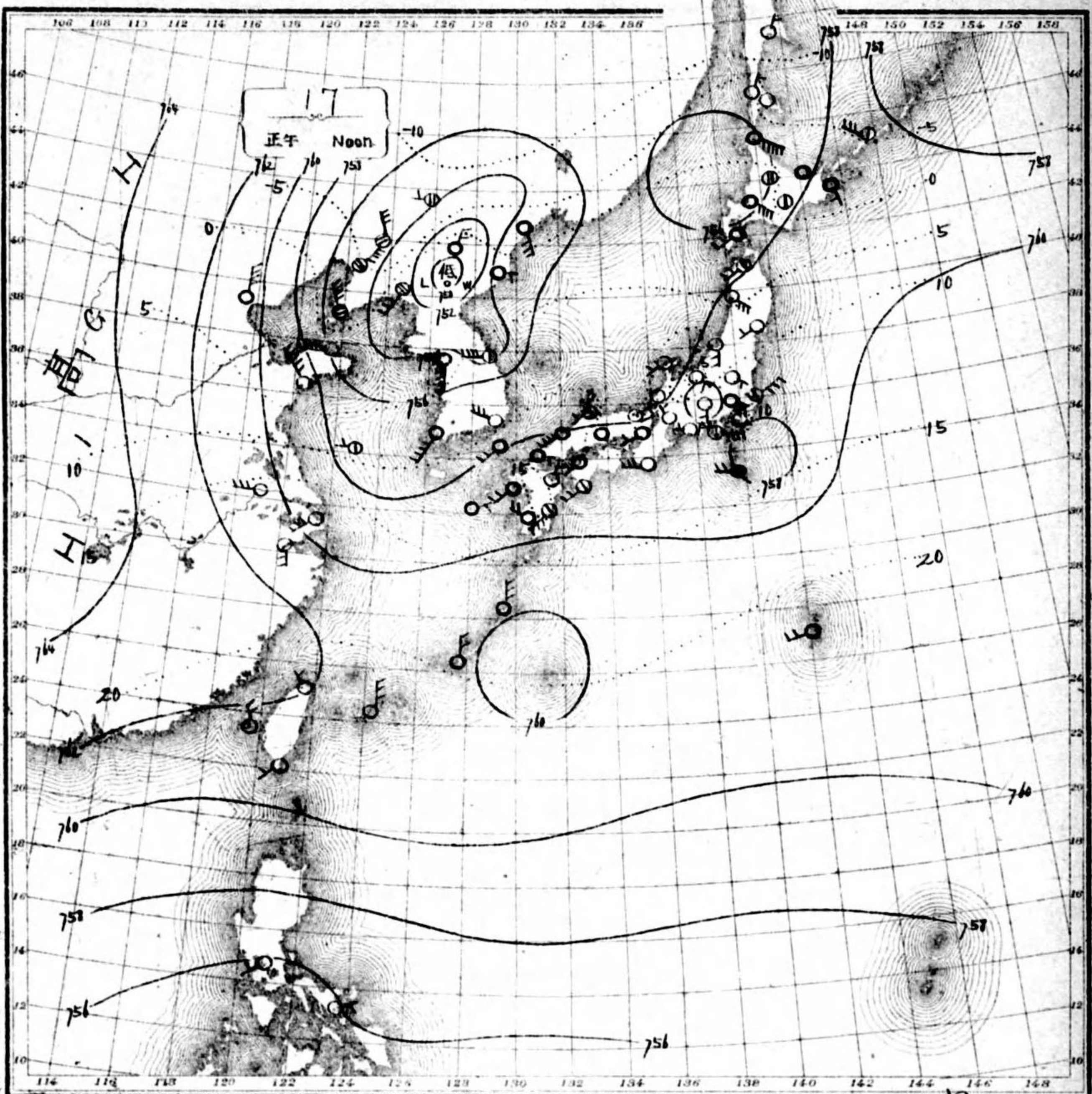
南西諸島北東風優九州南部向海道南部北西風暗瀬戸内九州北部山陰北西風優東海自甲山道北西風北陸道及奥羽八南東風優北海道八南東風ハ氣壓ニ



中央氣象臺
天氣圖
WEATHER CHART
CENTRAL METEOROLOGICAL OBSERVATORY OF JAPAN

17
午前 VI am.

- Isobars 等壓線
- Isotherms 等溫線
- Clear ○ 快晴
- Fair ⊙ 晴
- Cloudy ○ 曇
- Rain ● 雨
- Snow ⊖ 雪
- Fog ⊙ 霧
- Thunderstorms 雷雨
- Light wind 軟風 (2-4 m.p.s.)
- Moderate wind 和風 (4-6 m.p.s.)
- Strong wind 疾風 (6-10 m.p.s.)
- Gale 強風 (10-15 m.p.s.)
- 烈風 (15-20 m.p.s.)
- 烈風 (20-25 m.p.s.)
- 烈風 (25-30 m.p.s.)
- 颶風 (30-35 m.p.s.)
- 颶風 (35-40 m.p.s.)
- 颶風 (40 m.p.s.)

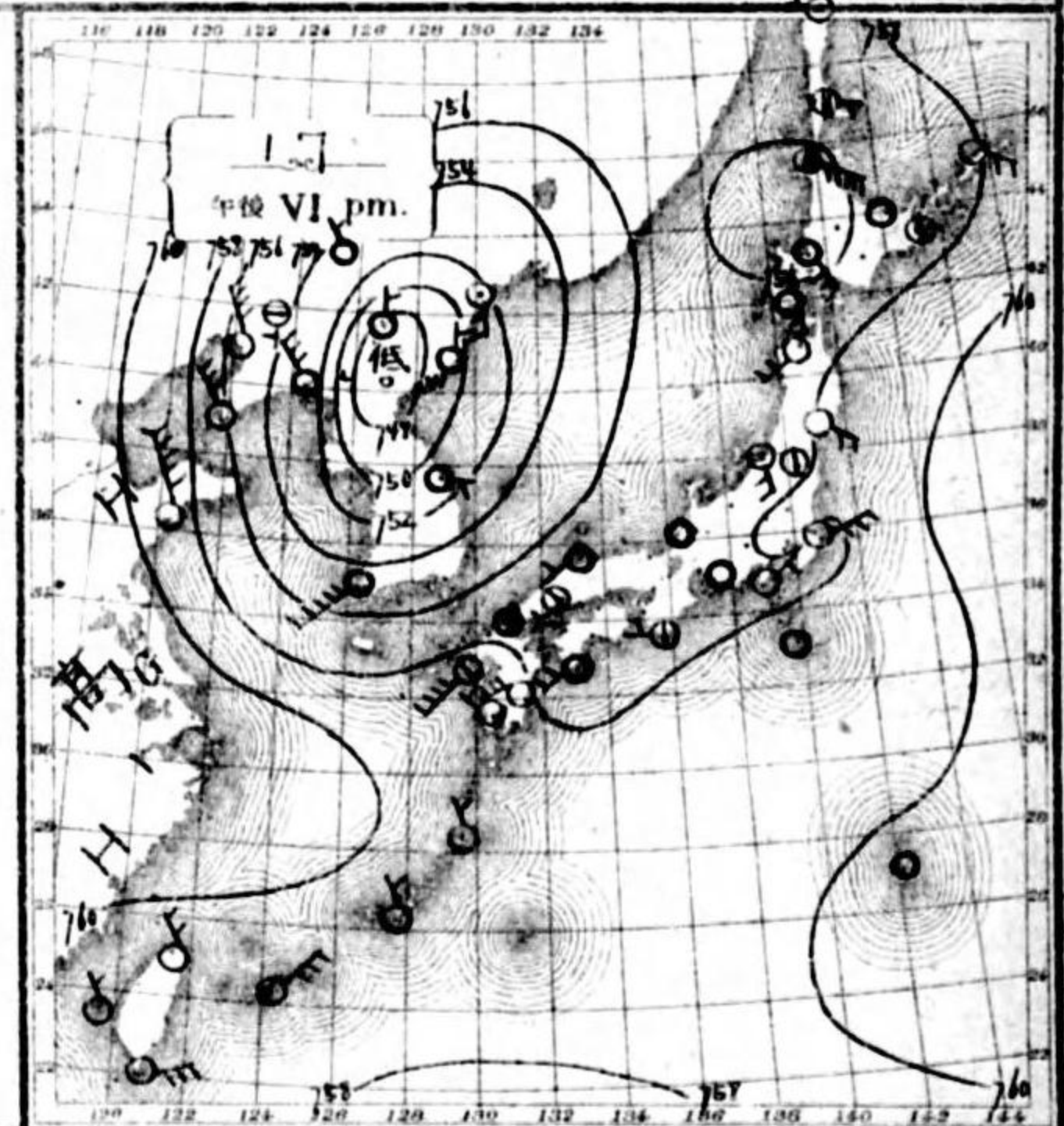


天氣概況

昨日朝鮮北部在リ、低氣壓ハ東進シテ今朝日本海中部ニ在リ此低氣壓ハ頗ル厚シク中心ノ深度七面四ニ抵リ下リテ南シテ大陸高氣壓ハ着シク發展シ支那北部ヨリ揚子江域ニ擴張ス本邦太平洋ニ向シテ地方散リテ好晴ナリト其他地方ハ概テ晴天ニテ北海道西部ニテ降雨シ全圖散リテ南方至南西ノ風吹キ日本海沿岸ニテ風勢頗ル強シ琉球及臺灣ニテハ一般ニ晴天ニテ朝鮮及滿洲ニテハ好晴所多シ

天氣豫報

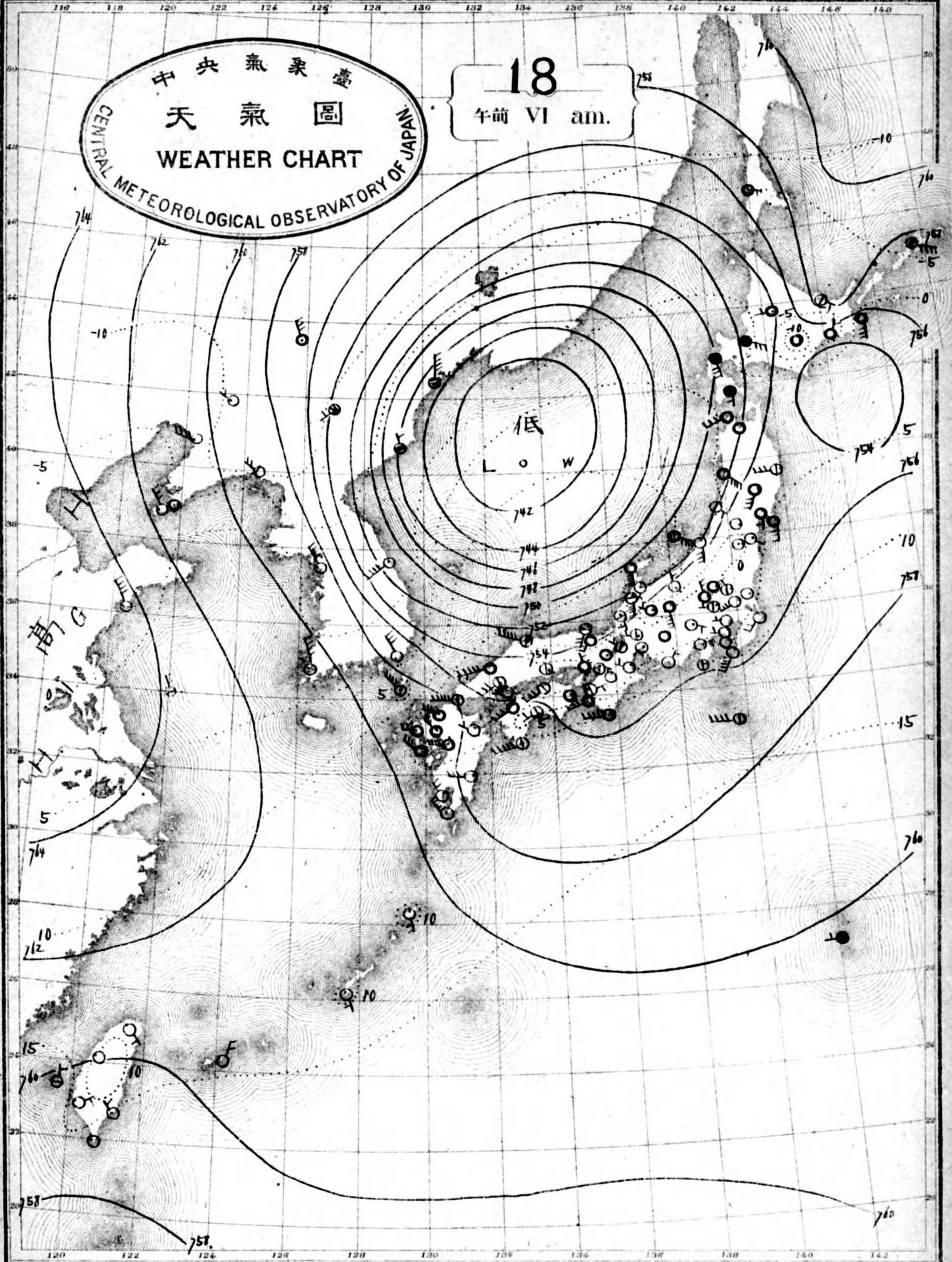
南西諸島北東風雲九州南部南海道南部北陸南部瀨戶内九州北部山陰道北陸東海道中山道北陸西部關西諸道東部南海道東部北陸西部北陸東部北陸



東京市神田區代官署 東京市神田區代官署 東京市神田區代官署
 東京市神田區代官署 東京市神田區代官署 東京市神田區代官署
 東京市神田區代官署 東京市神田區代官署 東京市神田區代官署

中央氣象臺
天氣圖
 WEATHER CHART
 CENTRAL METEOROLOGICAL OBSERVATORY OF JAPAN

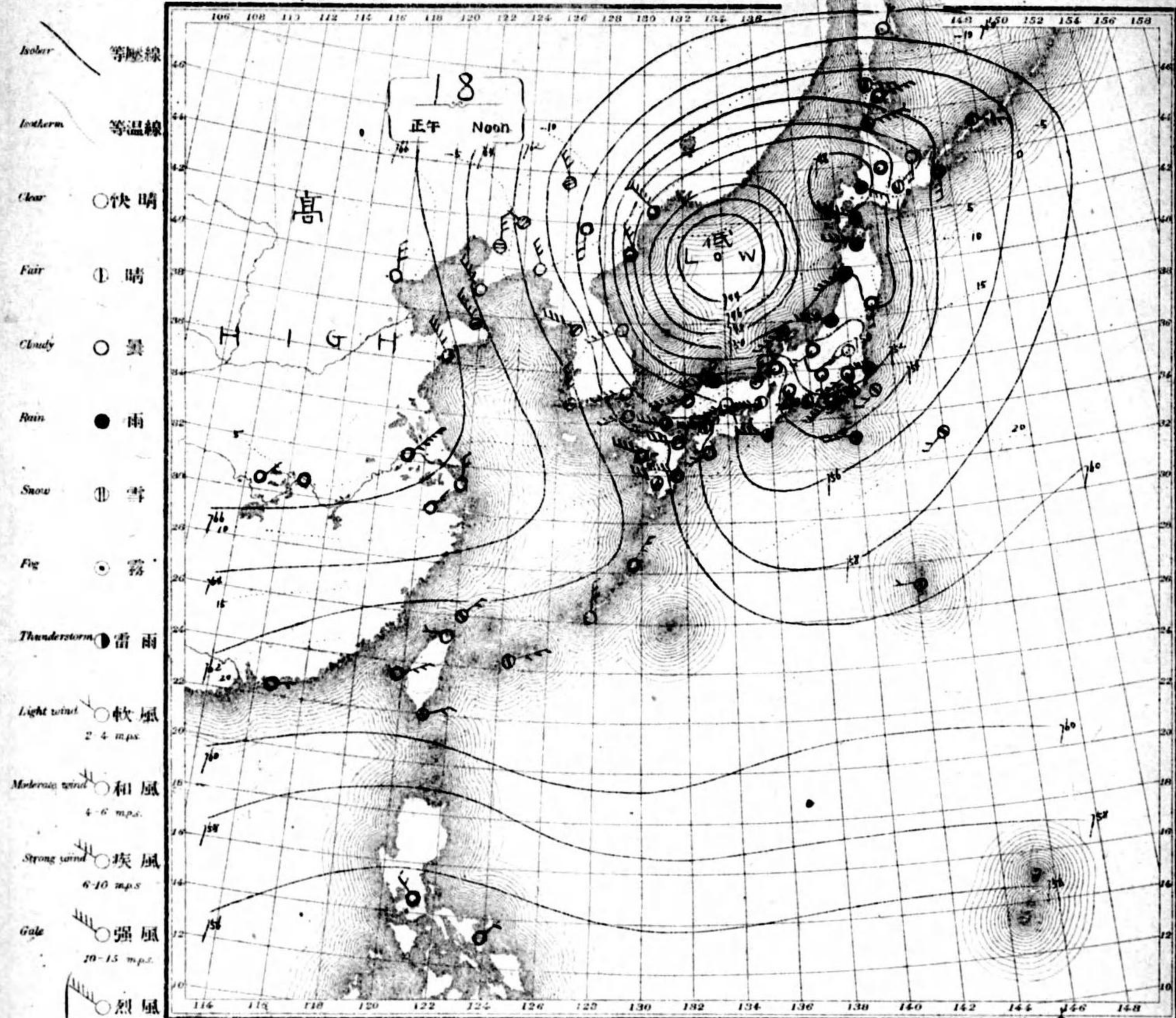
18
 午前 VI am.



明治二十七年七月三日種郵便物認可
 大正六年二月八日發行
 第一一七二號

NO. 15703

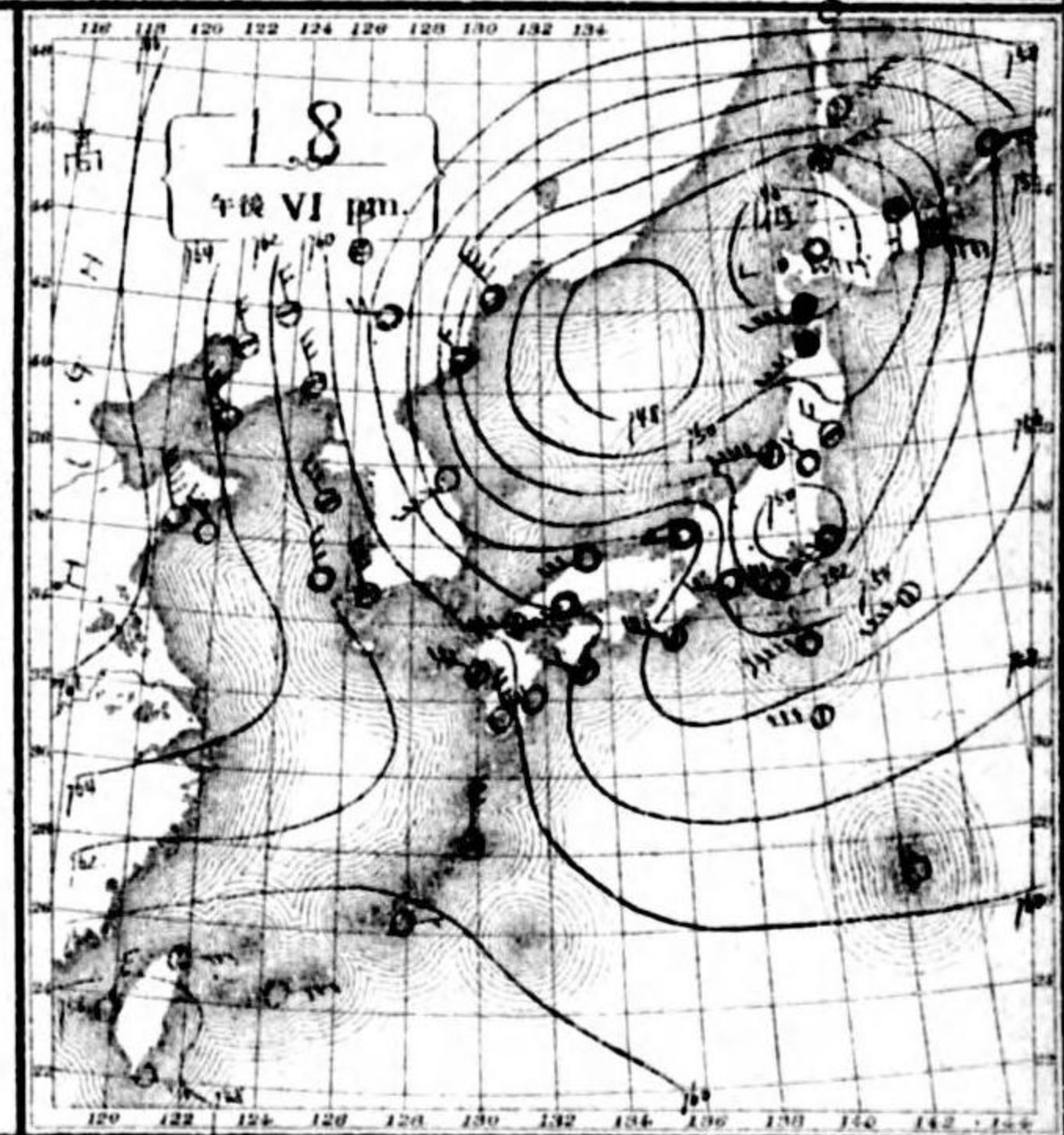
大正六年二月



- Isobar 等壓線
- Isotherm 等溫線
- Clear 快晴
- Fair 晴
- Cloudy 曇
- Rain 雨
- Snow 雪
- Fog 霧
- Thunderstorm 雷雨
- Light wind 軟風 (2-4 m.p.s.)
- Moderate wind 和風 (4-6 m.p.s.)
- Strong wind 疾風 (6-10 m.p.s.)
- Gale 強風 (10-15 m.p.s.)
- Storm 烈風 (15-20 m.p.s.)
- Strong gale 烈風 (20-25 m.p.s.)
- Storm 烈風 (25-29 m.p.s.)
- Hurricane 颶風 (29-35 m.p.s.)
- Hurricane 颶風 (35-40 m.p.s.)
- Hurricane 颶風 (40 m.p.s.)

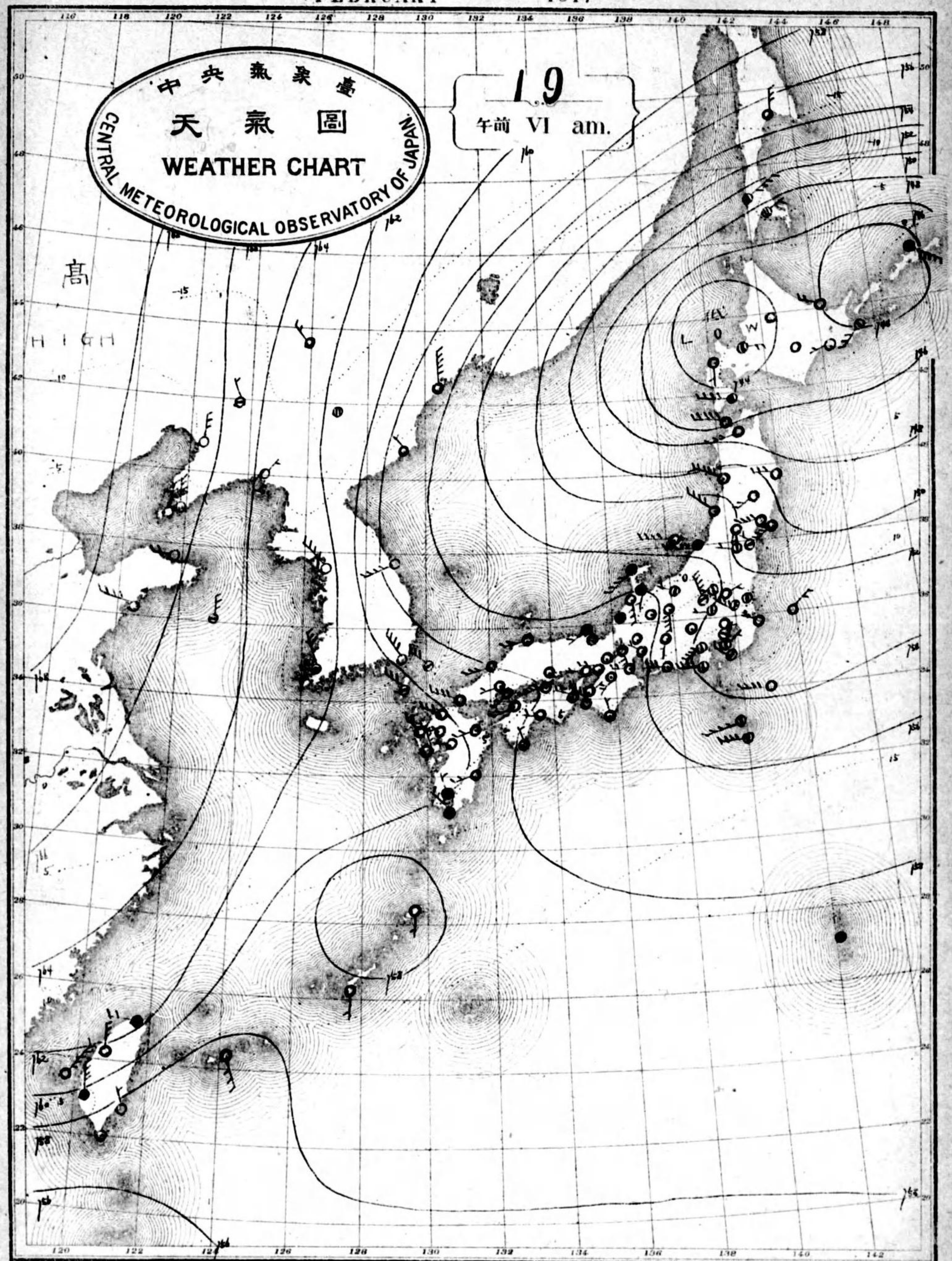
天氣概況
 低氣壓在東海一帶，高氣壓在西北一帶。此種配置，使日本海一帶，吹起強風。且因低氣壓之移入，故日本海一帶，將有雨。此種配置，使日本海一帶，將有雨。此種配置，使日本海一帶，將有雨。

天氣概況
 低氣壓在東海一帶，高氣壓在西北一帶。此種配置，使日本海一帶，吹起強風。且因低氣壓之移入，故日本海一帶，將有雨。此種配置，使日本海一帶，將有雨。此種配置，使日本海一帶，將有雨。



FEBRUARY

1917



中央氣象臺
 天氣圖
 WEATHER CHART
 CENTRAL METEOROLOGICAL OBSERVATORY OF JAPAN

19
 午前 VI am.

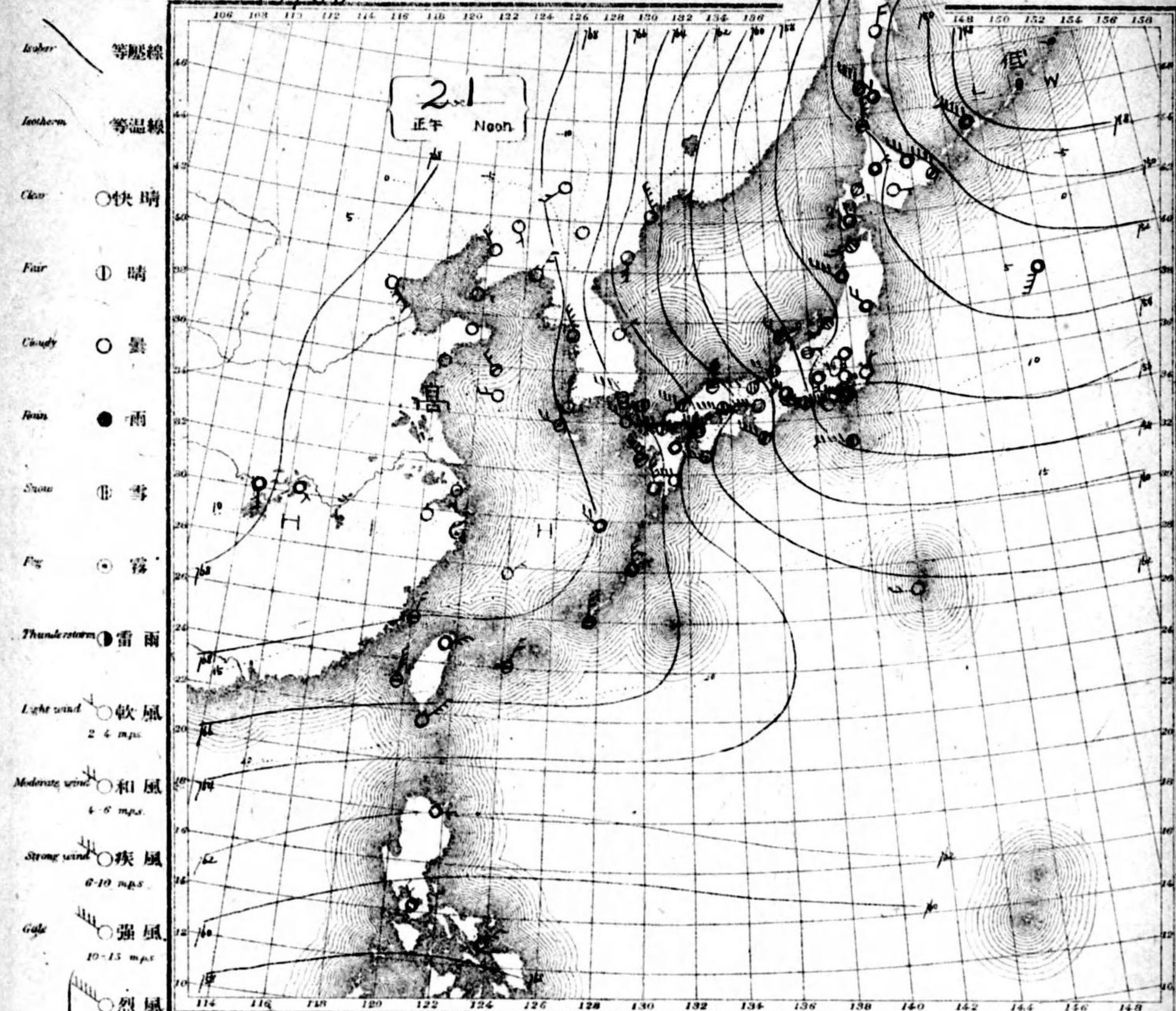
東京市神田區本町三丁目五番地 東京市神田區本町三丁目五番地
 東京市神田區本町三丁目五番地 東京市神田區本町三丁目五番地
 東京市神田區本町三丁目五番地 東京市神田區本町三丁目五番地

可認物總郵種三第日七月三年七十二第明
 行發回一日每行發日九廿一年六正天
 號三〇七五第圖氣天

NO. 15706

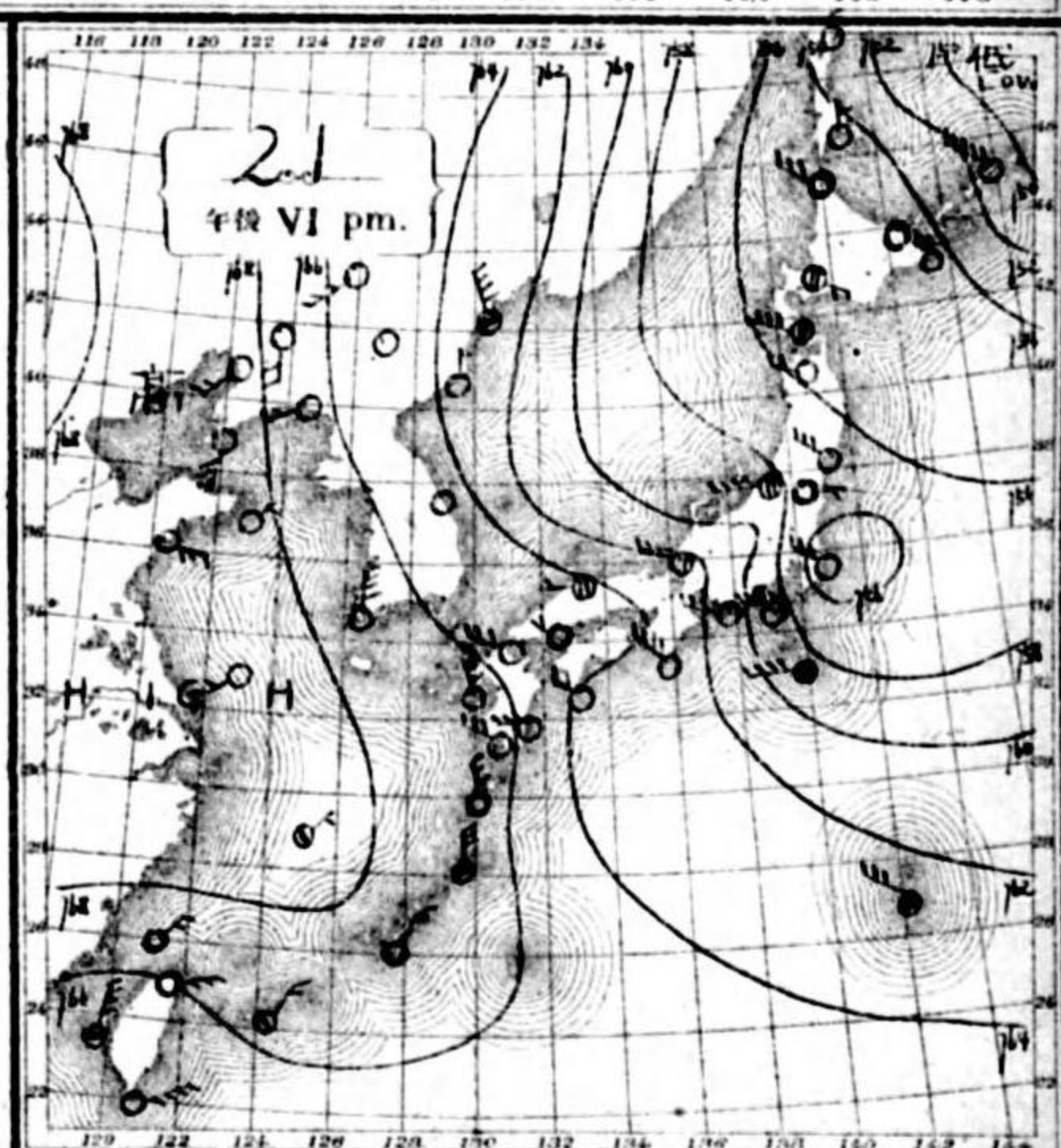
大正六年二月

FEBRUARY 1917

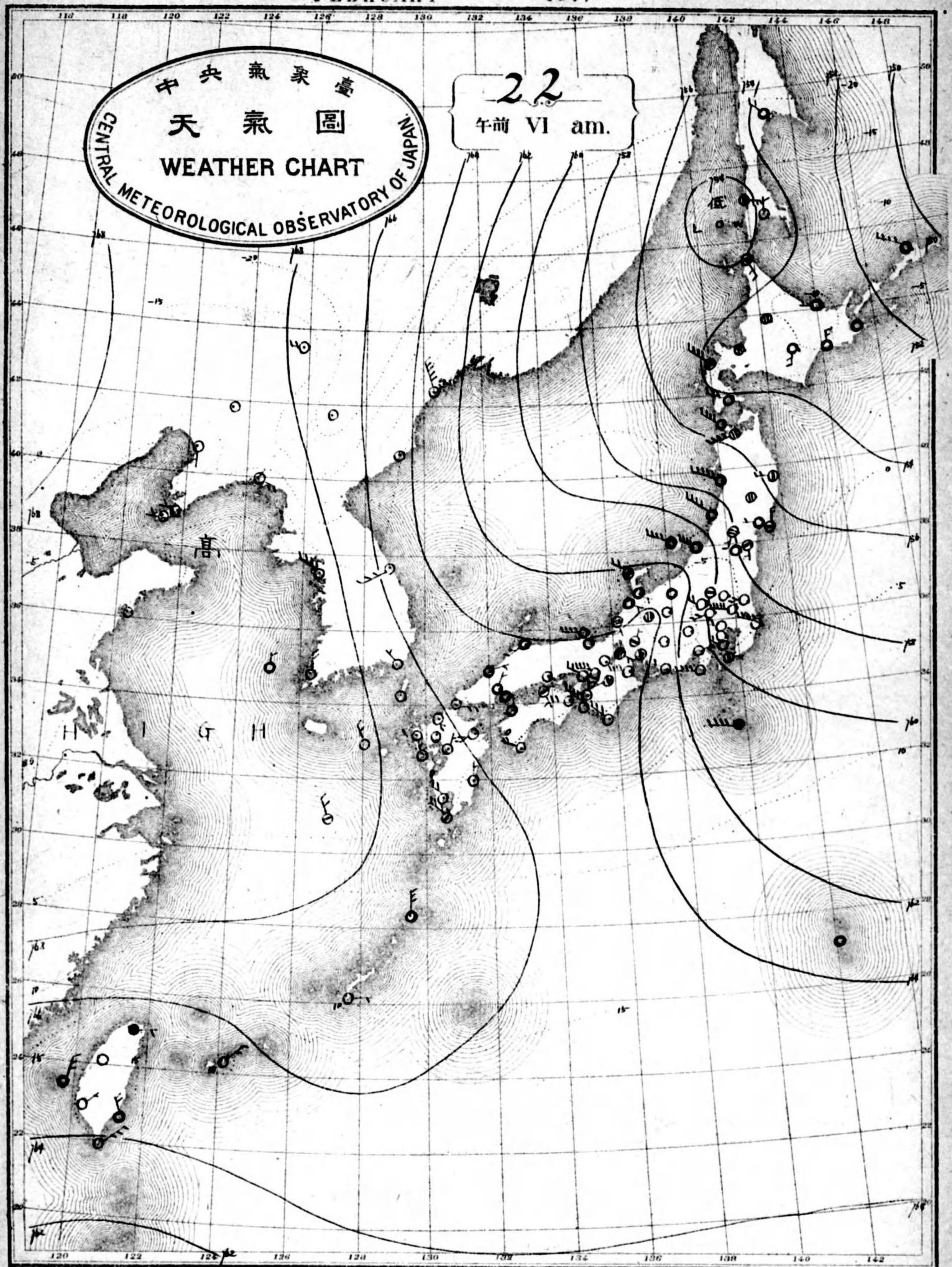


- Isobar 等壓線
- Isotherm 等溫線
- Clear ○ 快晴
- Fair ⊙ 晴
- Cloudy ○ 曇
- Rain ● 雨
- Snow ❄ 雪
- Fog ○ 霧
- Thunderstorm 雷雨
- Light wind 軟風 2-4 m.p.s.
- Moderate wind 和風 4-6 m.p.s.
- Strong wind 疾風 6-10 m.p.s.
- Gale 強風 10-15 m.p.s.
- Strong gale 烈風 15-20 m.p.s.
- 20-25 m.p.s.
- 25-29 m.p.s.
- 29-35 m.p.s.
- Hurricane 颶風 35-40 m.p.s.
- 40 m.p.s.

新低氣壓場子上... 概況
 西日本... 東部... 南部... 北東部... 太平洋... 朝鮮... 台灣...



東京市田區三丁丁五日番地 東京市田區三丁丁五日番地
 忠田山堂華清者刷印 忠田山堂華清者刷印



中央氣象臺
 天氣圖
 WEATHER CHART
 CENTRAL METEOROLOGICAL OBSERVATORY OF JAPAN

可認物標郵種三第日七月三年七十二治明
 行發回一日每行發日二十月二年六正大
 號六〇七五第圖氣天

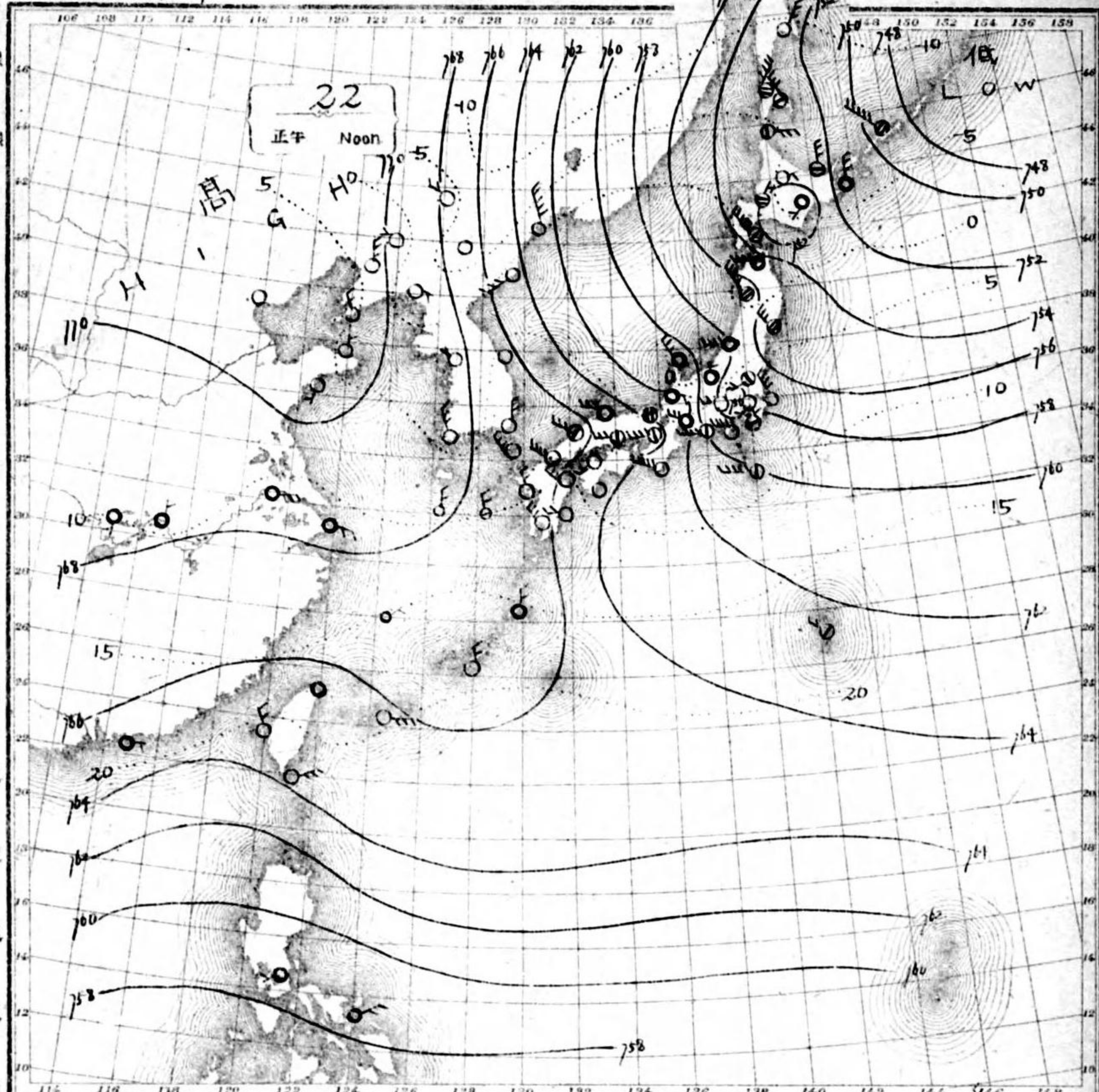
No. 15707

大正六年二月

FEBRUARY

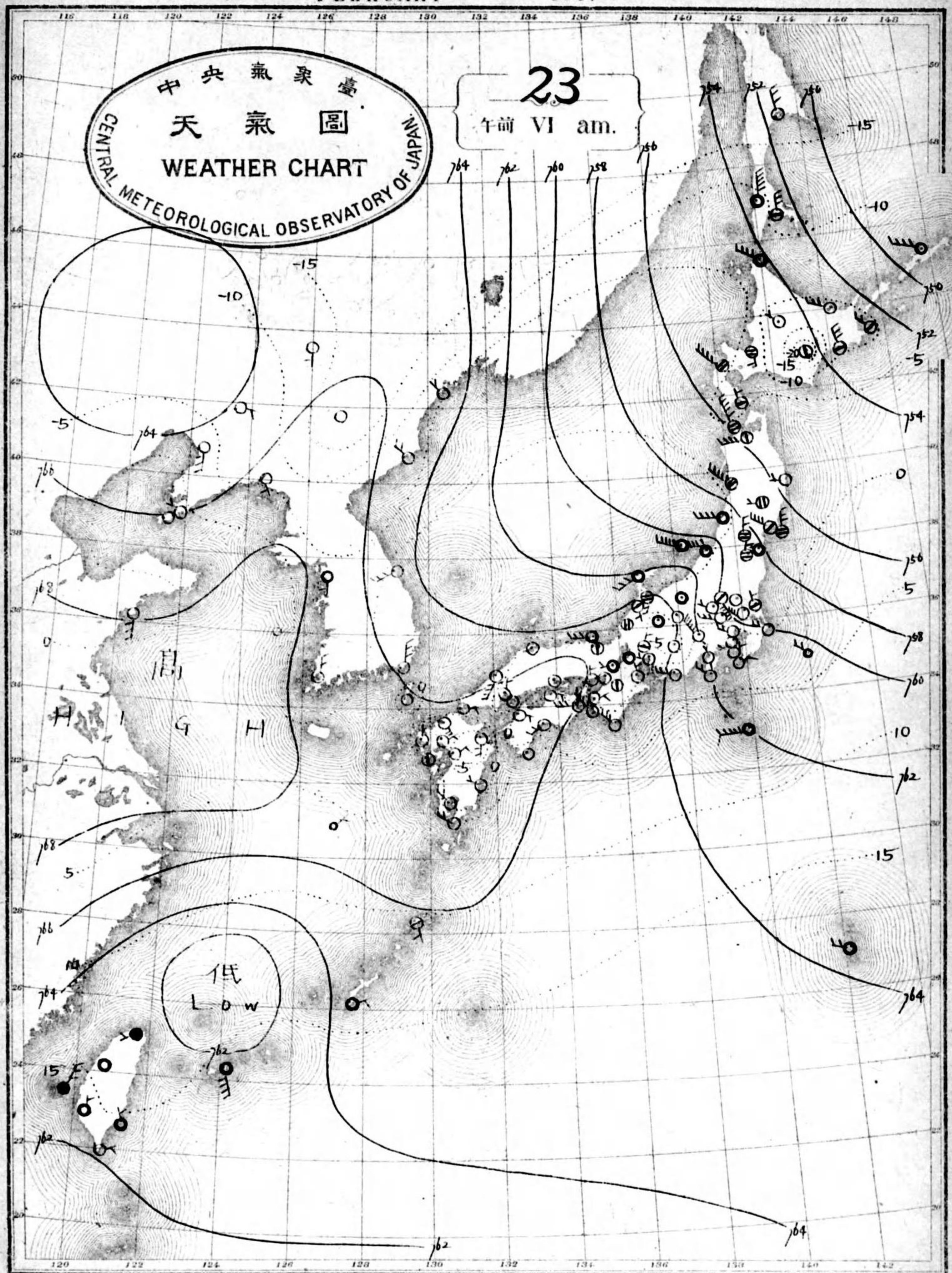
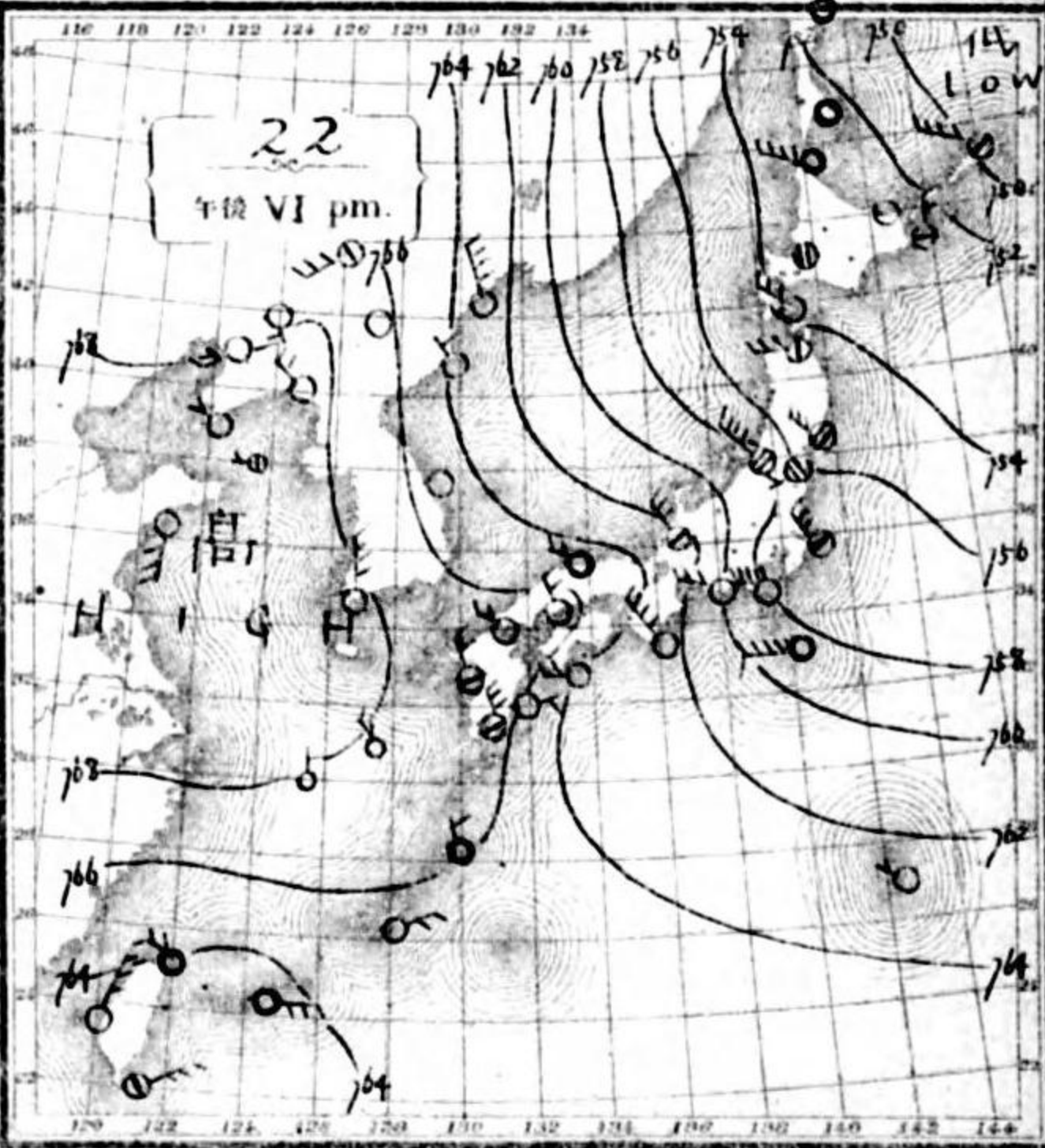
1917

- Isobar 等壓線
- Isotherm 等溫線
- Clear ○快晴
- Fair ⊕晴
- Cloudy ○曇
- Rain ●雨
- Snow ■雪
- Fog ○霧
- Thunderstorm 雷雨
- Light wind 軟風 (2-4 m.p.s.)
- Moderate wind 和風 (4-6 m.p.s.)
- Strong wind 疾風 (6-10 m.p.s.)
- Gale 強風 (10-15 m.p.s.)
- Storm 烈風 (15-20 m.p.s.)
- Strong gale 烈風 (20-25 m.p.s.)
- Storm 烈風 (25-29 m.p.s.)
- Storm 烈風 (29-33 m.p.s.)
- Hurricane 颶風 (35-40 m.p.s.)
- Hurricane 颶風 (40 m.p.s.)



大正六年二月二十二日正午
 低氣壓滿洲北部
 氣壓出露七〇〇
 三陸東部及北海道
 所多氣球及自海
 雨湖一雲晴止入

大正六年二月二十二日正午
 南西諸島
 天氣
 晴後
 北海道東部
 北海風雪

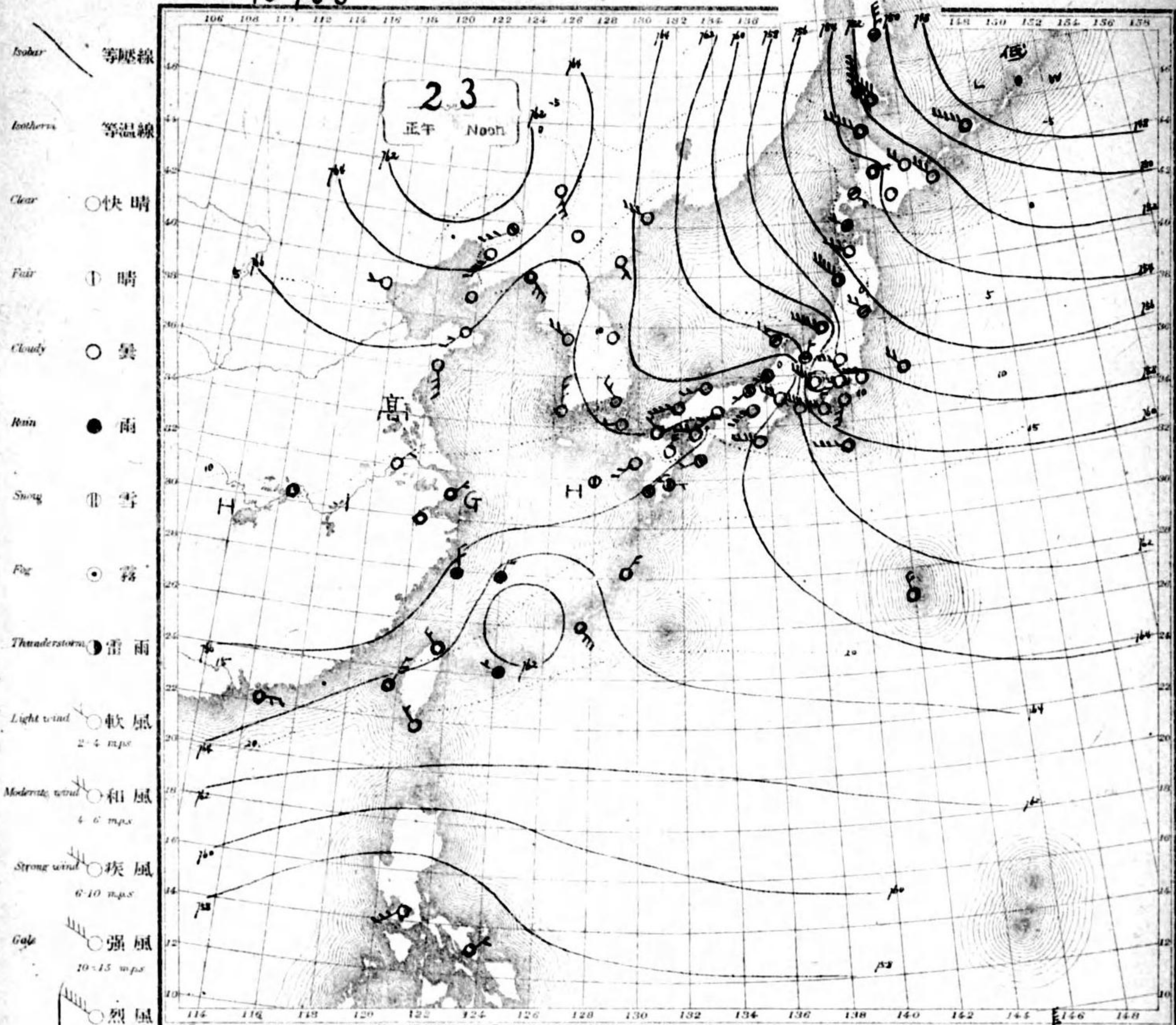


中央氣象臺
 天氣圖
 WEATHER CHART
 CENTRAL METEOROLOGICAL OBSERVATORY OF JAPAN

23
 午前 VI am.

NO. 15708

大正六年二月

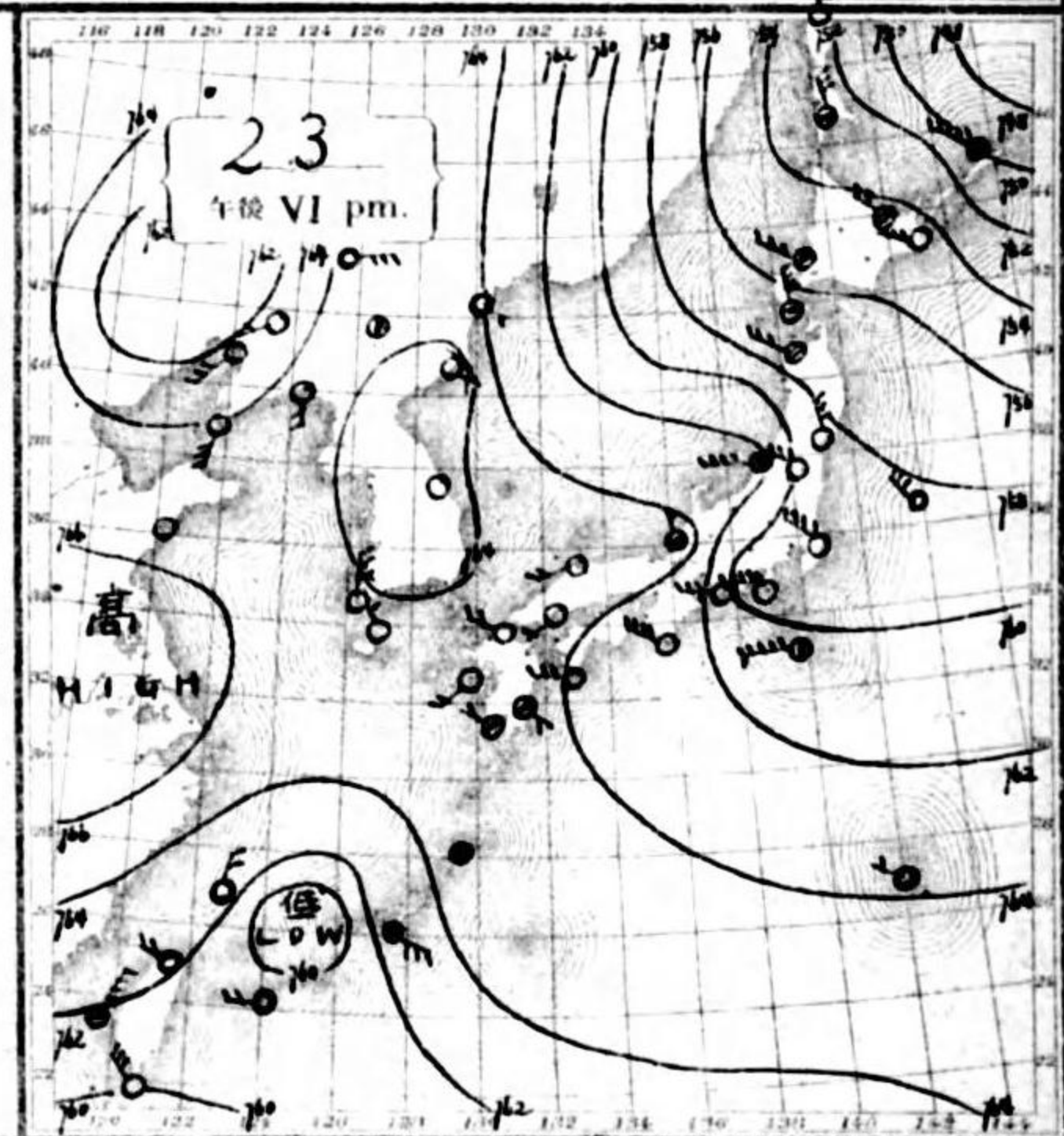


天氣概況

低氣壓日本海西部存在，東部進行之沖繩島，西方海上之低氣壓，存在之除東行之外，而高氣壓之北部分部，滿洲北部，擴張，津輕地方，降雪，札幌地方，概不降雪，天晴，滿洲，天氣晴朗，無降雪。

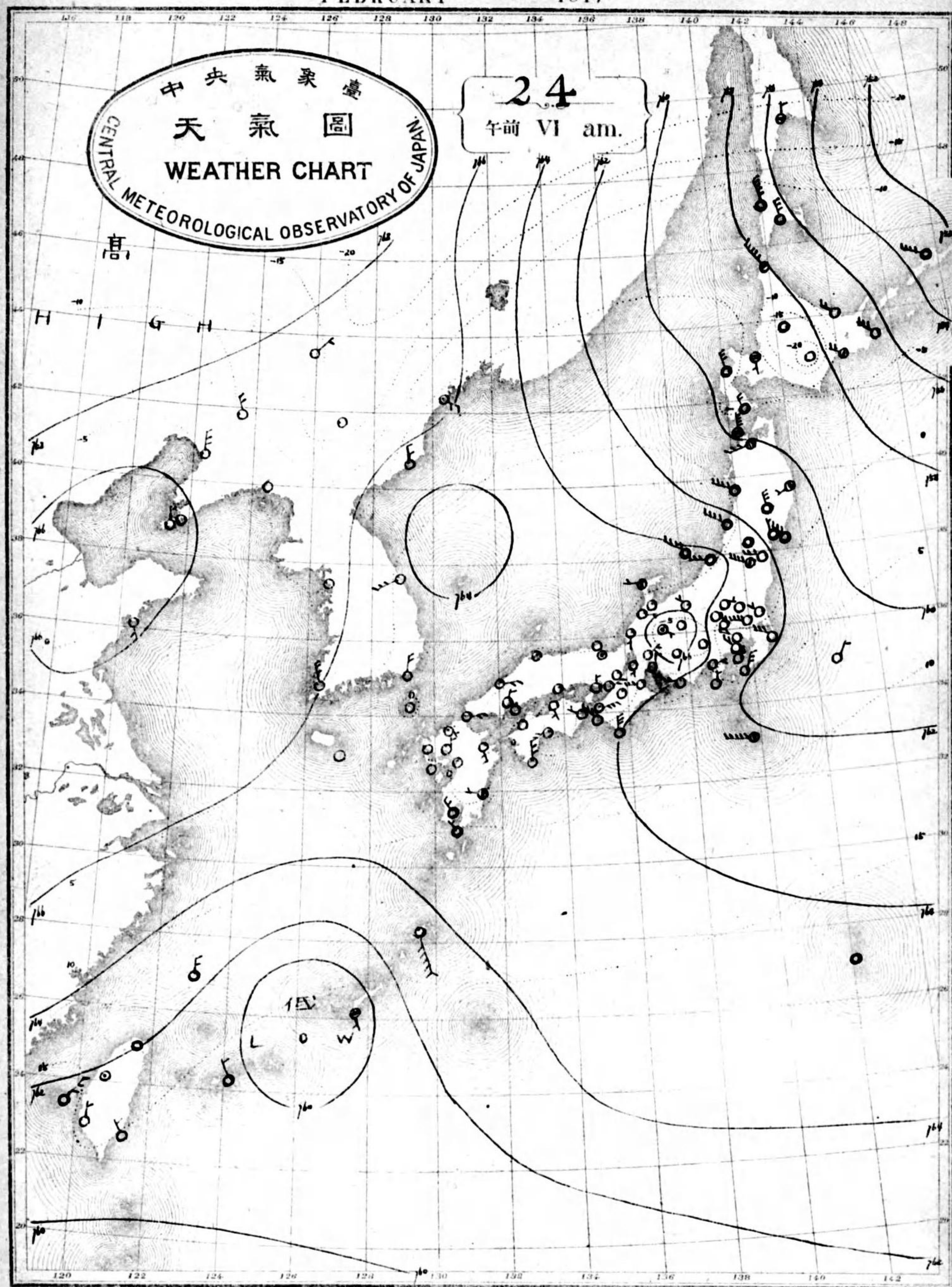
天氣概況

南部諸島，北東風，中部，海峽南部，及我島，北西風，晴，北部分部，山道，北西風，晴，山道，北西風，晴，山道，北西風，晴，山道，北西風，晴。



FEBRUARY 1917

中央氣象臺
天氣圖
WEATHER CHART
CENTRAL METEOROLOGICAL OBSERVATORY OF JAPAN

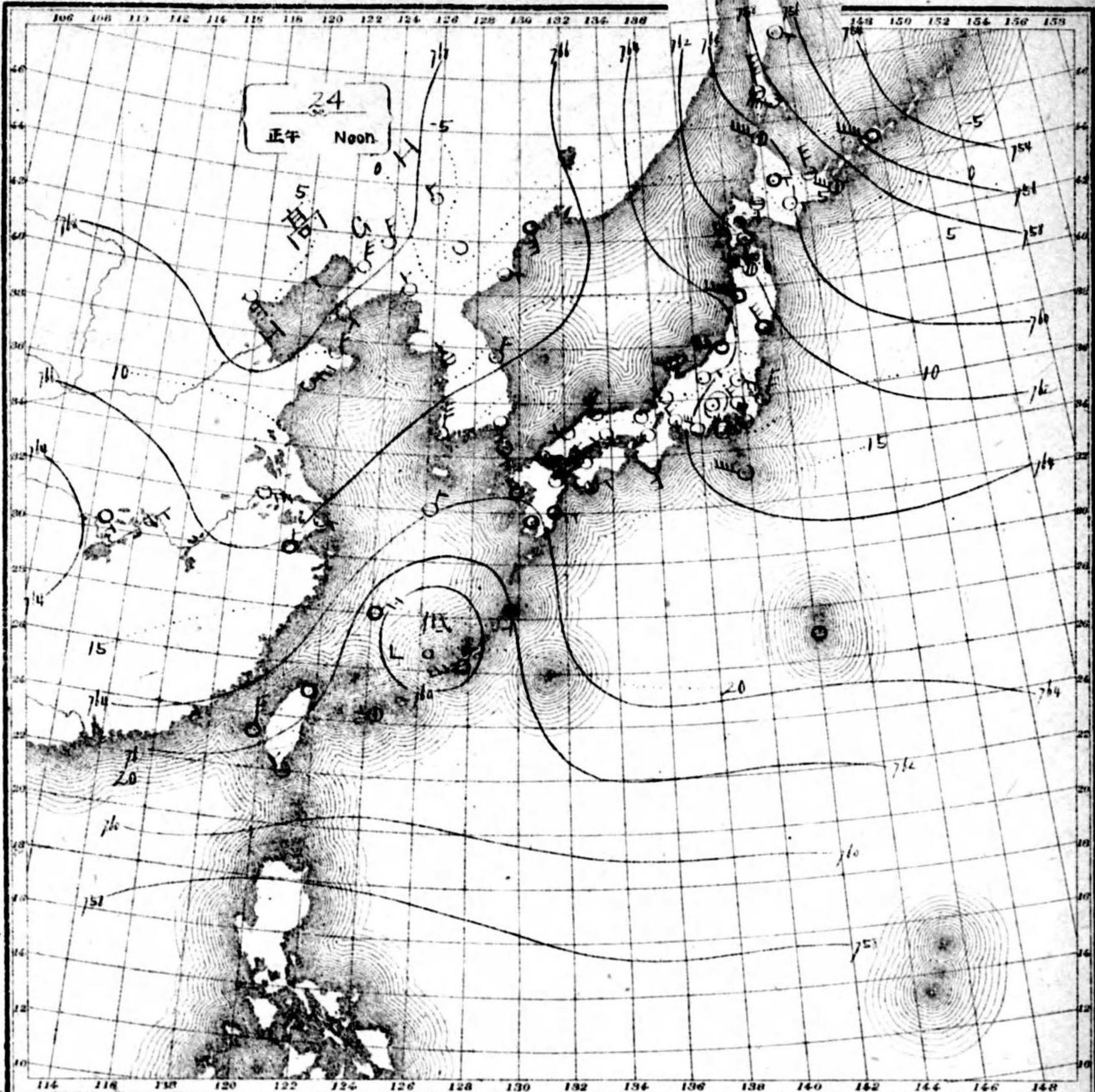


可照物種郵種三第日七月三年七十二信明
行發同一日每行發日四十月二年六正大
號八〇七五第一圖氣天

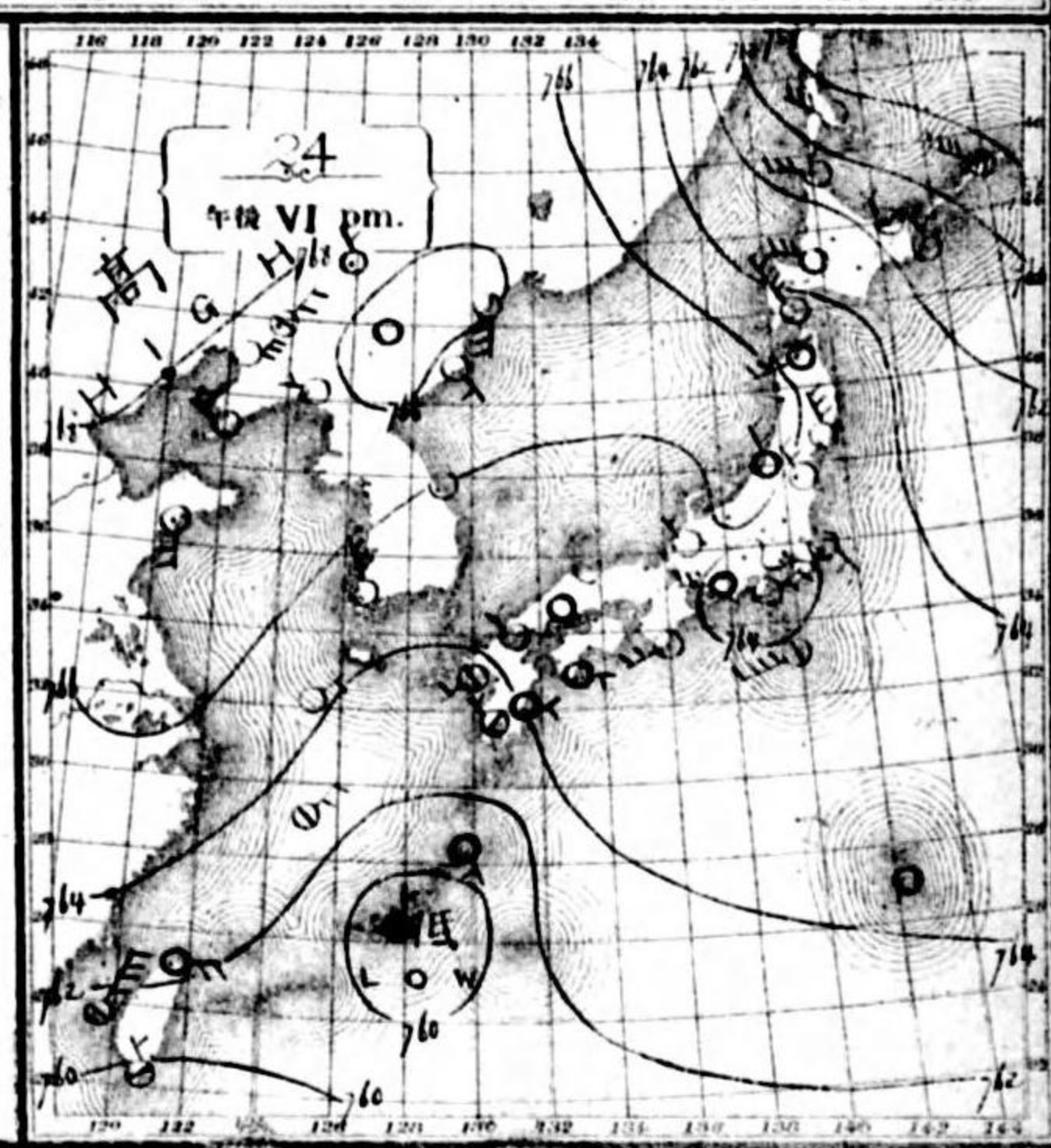
NO. 15709

大正六年三月

- Isobar 等壓線
- Isotherm 等溫線
- Clear ○快晴
- Fair ⊙晴
- Cloudy ○曇
- Rain ●雨
- Snow ❄雪
- Fog ○霧
- Thunderstorm ⚡雷雨
- Light wind ○軟風 2-4 m.p.s.
- Moderate wind ○和風 4-6 m.p.s.
- Strong wind ○疾風 6-10 m.p.s.
- Gale ○強風 10-15 m.p.s.
- 烈風 15-20 m.p.s.
- Strong gale ○烈風 20-25 m.p.s.
- 烈風 25-29 m.p.s.
- 烈風 29-33 m.p.s.
- 烈風 35-40 m.p.s.
- 烈風 40 m.p.s.



天氣概況
 低氣壓在南部，在東部進行，又九州半島，兩方漸上，淺氣壓，東部，北，西，擴張，本邦，球狀，好晴，只與羽西，部，及北海道，關東，及，關西，島，概，雲，天，朝，及，海，氣，晴，朗，一，點，雲，野，見，入。



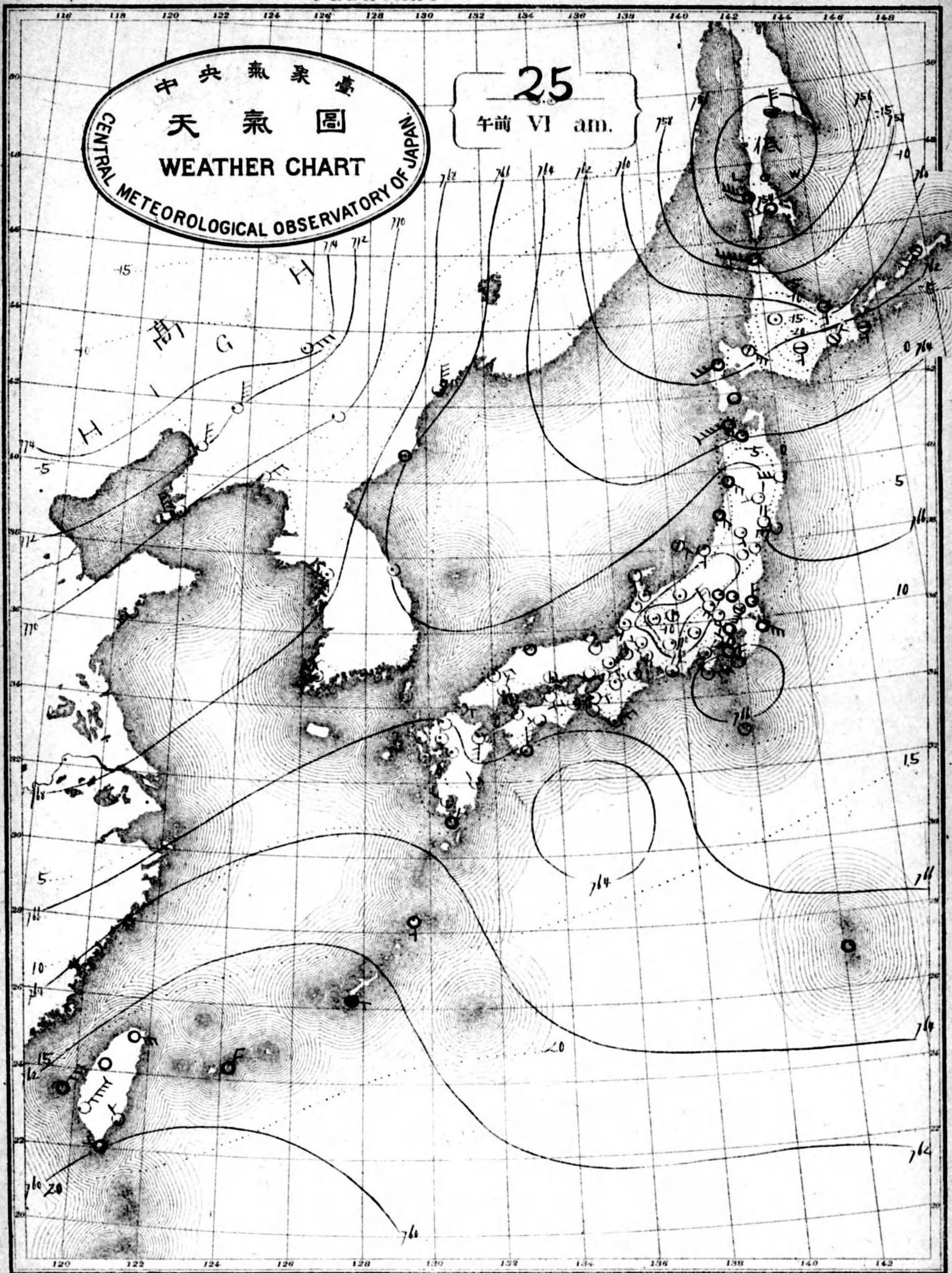
東京帝國大學醫學部醫學博士 田中 榮 監製
 東京帝國大學醫學部醫學博士 田中 榮 監製
 東京帝國大學醫學部醫學博士 田中 榮 監製

FEBRUARY

1917

中央氣象臺
 天氣圖
 WEATHER CHART
 CENTRAL METEOROLOGICAL OBSERVATORY OF JAPAN

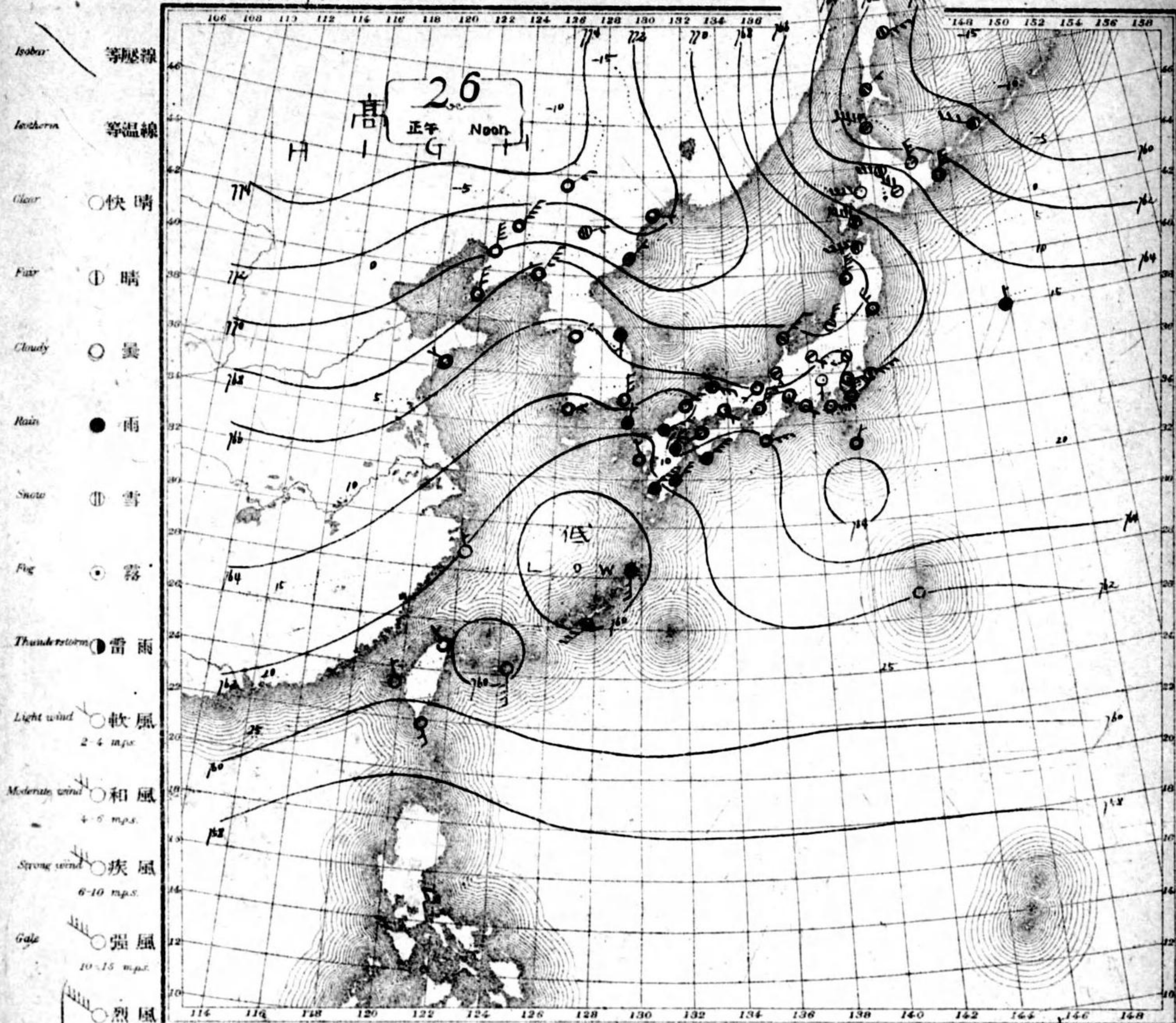
25
 午前 VI am.



明治三十七年三月七日第三種郵便物認可
 大正六年五月五日發行
 天氣圖第一卷九號

NO. 15711

大正六年二月

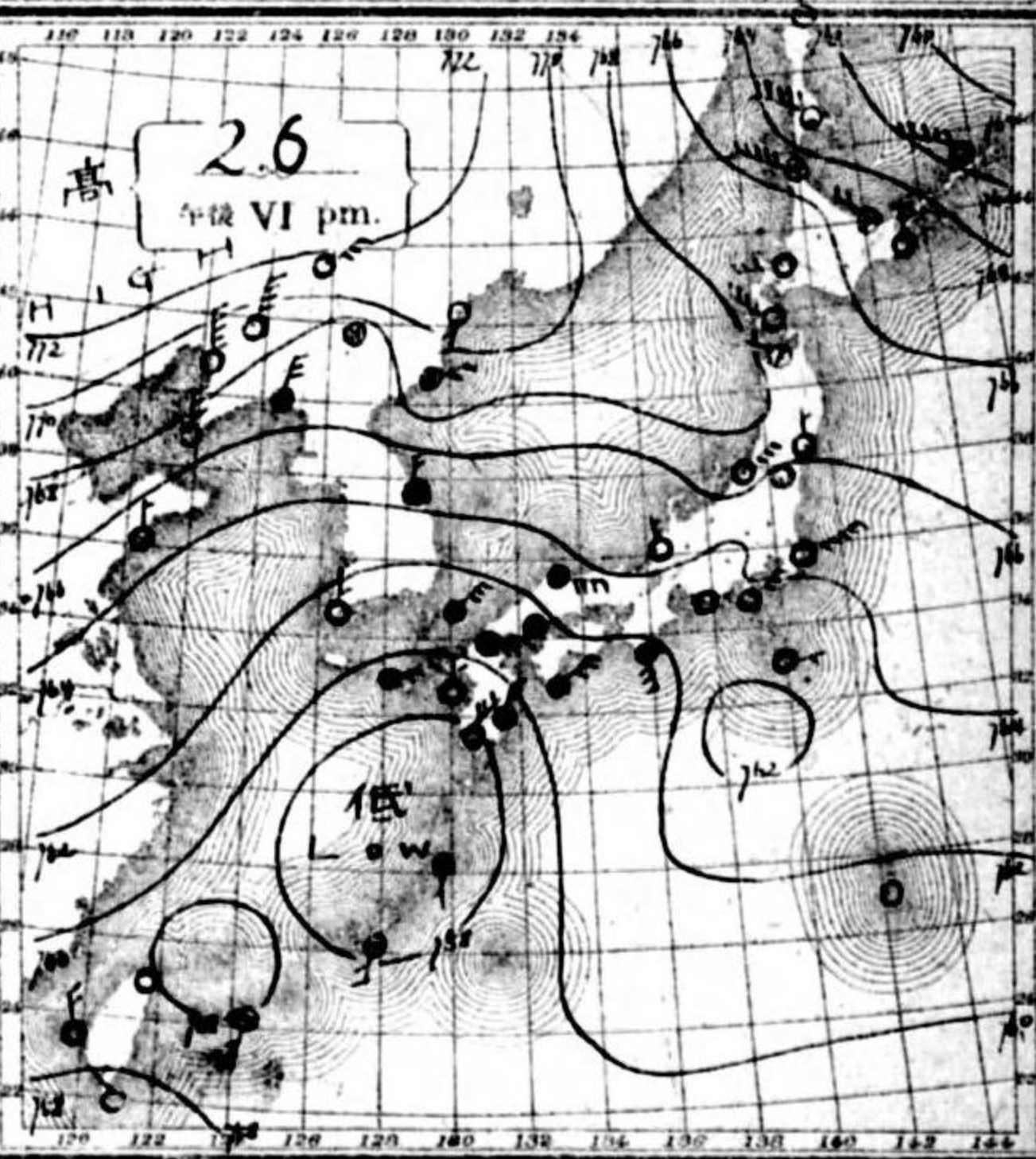


- Isobar 等壓線
- Isotherm 等溫線
- Clear 快晴
- Fair 晴
- Cloudy 曇
- Rain 雨
- Snow 雪
- Fog 霧
- Thunderstorm 雷雨
- Light wind 軟風 (2-4 m.p.s.)
- Moderate wind 和風 (4-5 m.p.s.)
- Strong wind 疾風 (6-10 m.p.s.)
- Gale 強風 (10-15 m.p.s.)
- Strong gale 烈風 (15-20 m.p.s.)
- Strong gale 烈風 (20-25 m.p.s.)
- Strong gale 烈風 (25-29 m.p.s.)
- Hurricane 颶風 (30-35 m.p.s.)
- Hurricane 颶風 (35-40 m.p.s.)

天氣概況

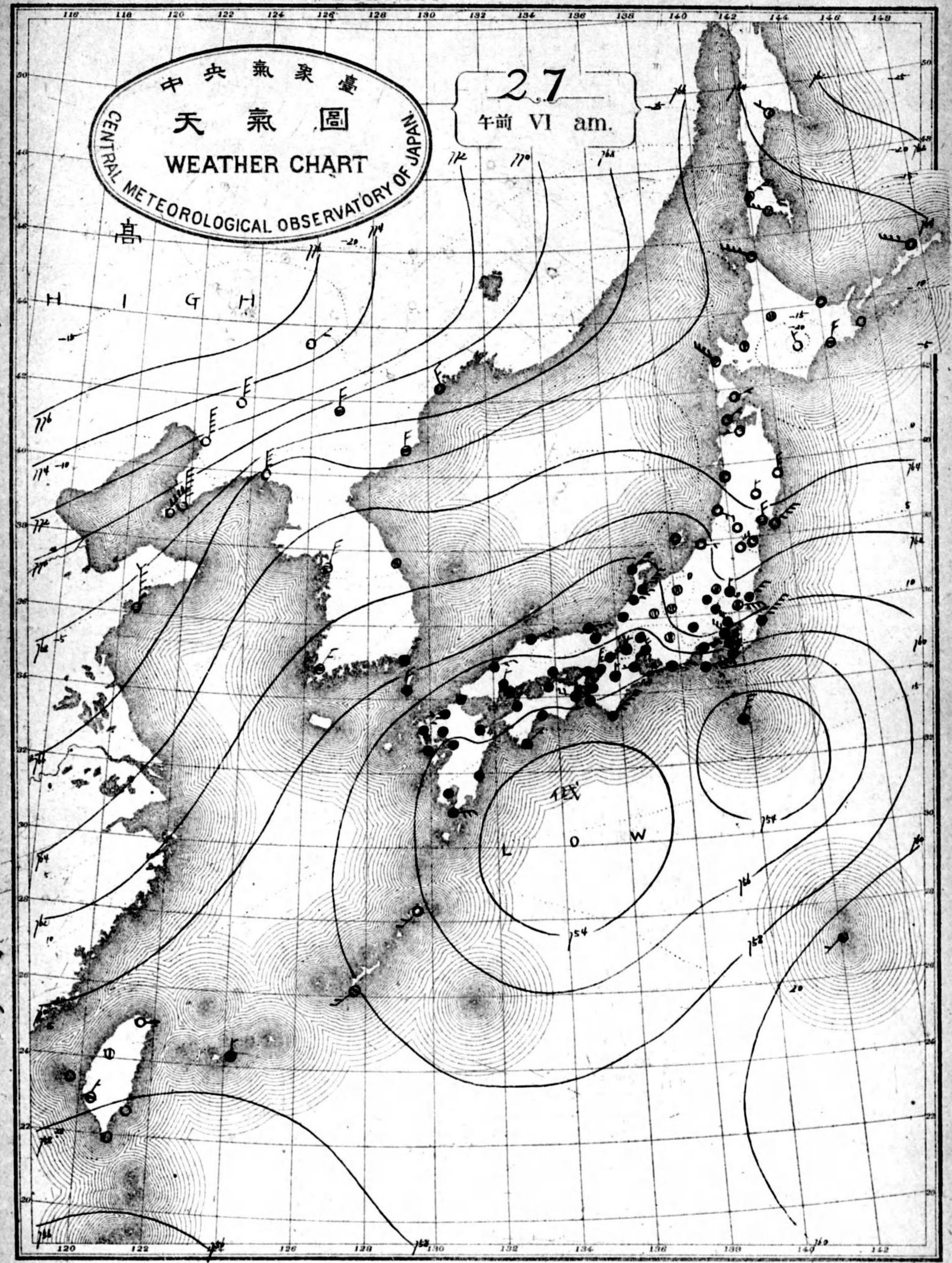
低氣壓在東海上，在東部進行，其勢力漸強，其中心在東部，其勢力漸強，其中心在東部，其勢力漸強...

高氣壓在東部，其勢力漸強，其中心在東部，其勢力漸強...



東京市三區町五日五時發行人 東京市三區町五日五時發行人 東京市三區町五日五時發行人

FEBRUARY 1917



中央氣象臺
天氣圖
WEATHER CHART
CENTRAL METEOROLOGICAL OBSERVATORY OF JAPAN

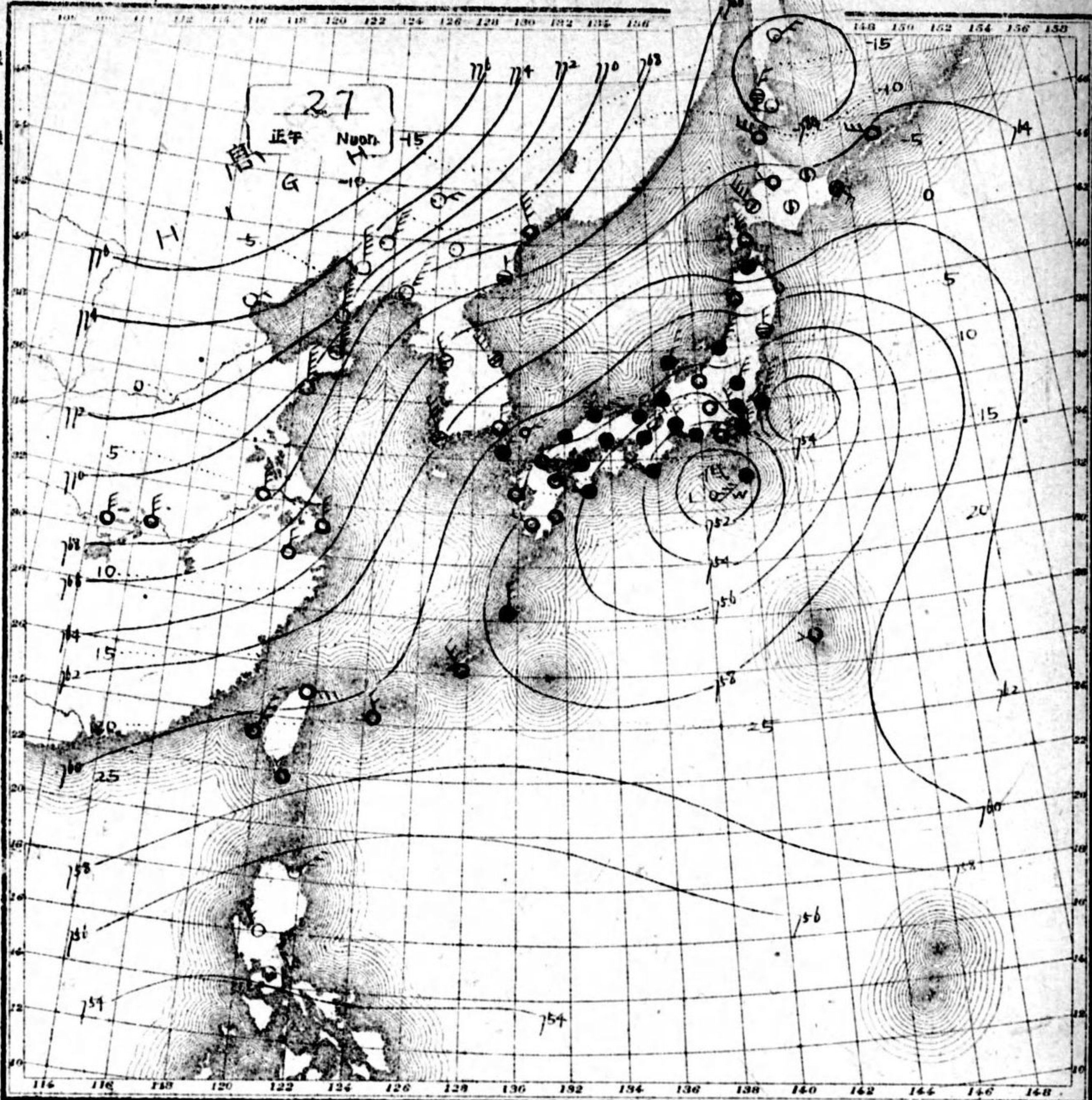
大正六年二月七日三時發行人 大正六年二月七日三時發行人 大正六年二月七日三時發行人

NO. 15712

大正六年三月

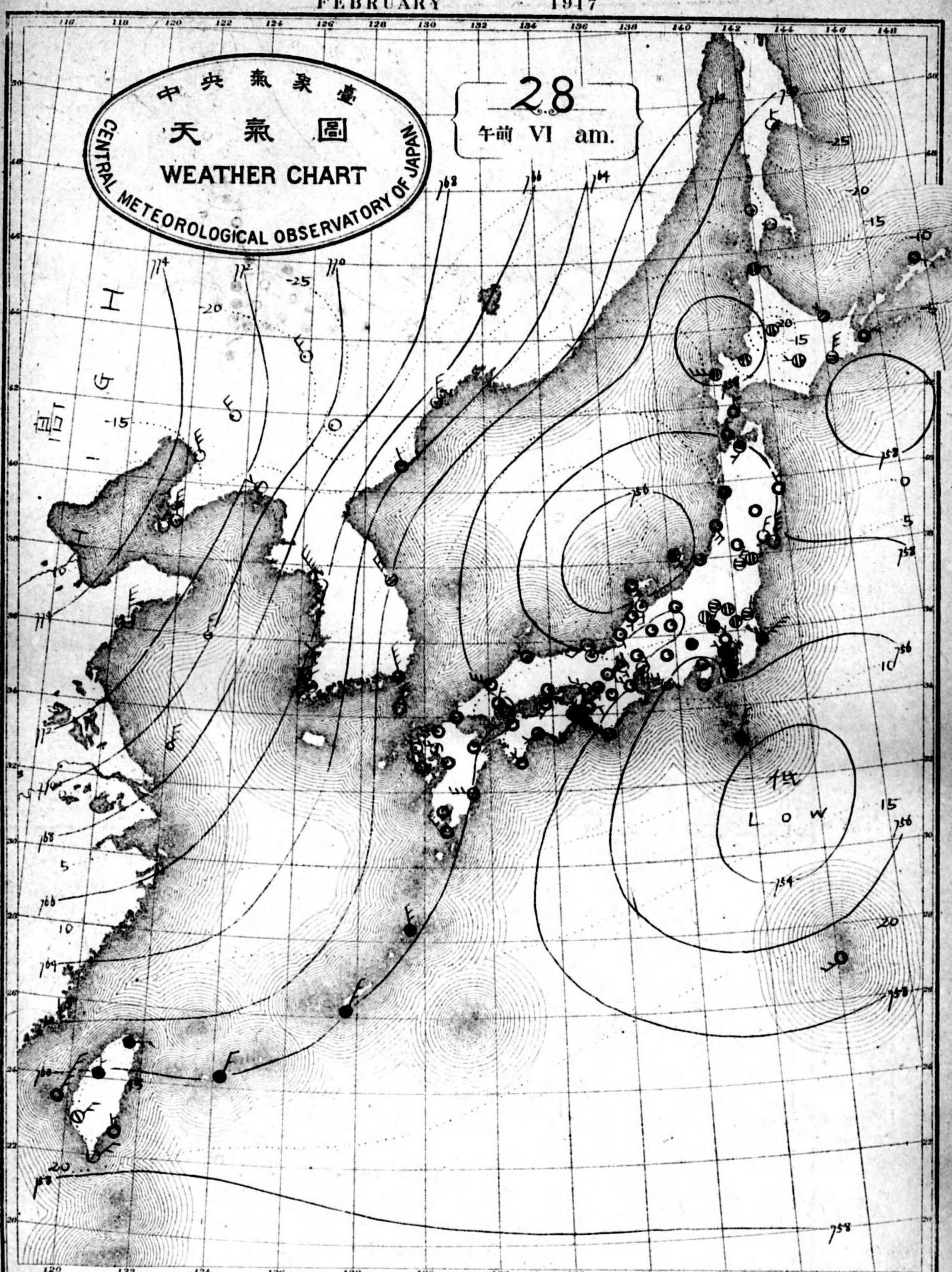
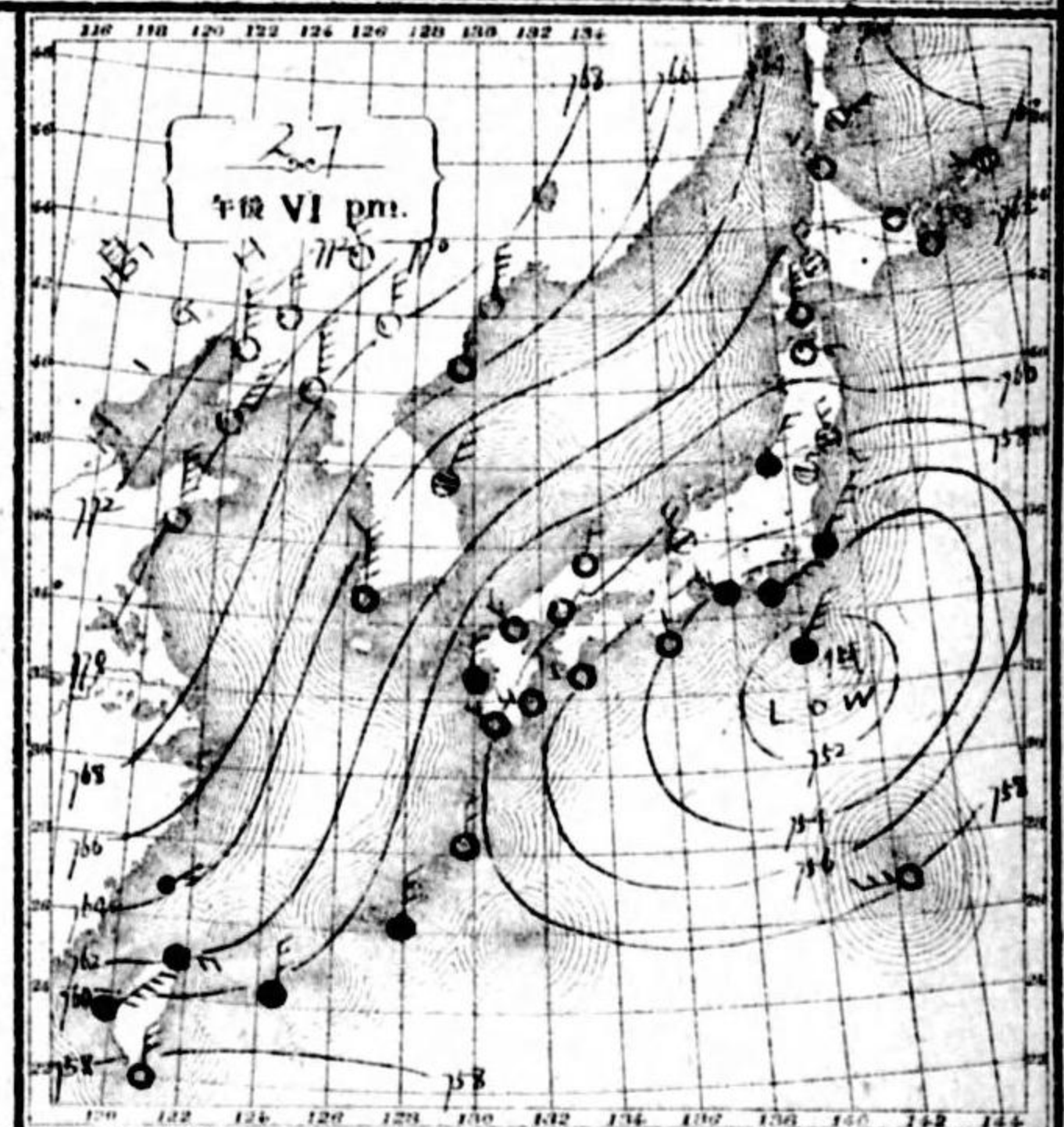
FEBRUARY 1917

- Isobar 等壓線
- Isotherm 等溫線
- Clear ○ 快晴
- Fair ⊙ 晴
- Cloudy ○ 曇
- Rain ● 雨
- Snow ❄ 雪
- Fog ○ 霧
- Thunderstorm 雷雨
- Light wind 軟風 2-4 m.p.s.
- Moderate wind 和風 4-6 m.p.s.
- Strong wind 疾風 6-10 m.p.s.
- Gale 強風 10-15 m.p.s.
- Storm 烈風 15-20 m.p.s.
- Storm gale 烈風 20-25 m.p.s.
- Hurricane 颶風 25-30 m.p.s.
- Hurricane 颶風 35-40 m.p.s.
- Hurricane 颶風 40 m.p.s.



天氣概況

低氣壓之島由東方洋上在東進之進行又能登陸島中
 八小但氣壓雖在東進之進行中而大降雨氣
 有之發展及那北部之雨江城廣張又平部之八般
 降入之平州南部之八般降雨之雨之雨之雨之雨之
 八降雨之雨之雨之雨之雨之雨之雨之雨之雨之
 快晴之朝朝朝朝朝朝朝朝朝朝朝朝朝朝朝朝



中央氣象臺
 天氣圖
 WEATHER CHART
 CENTRAL METEOROLOGICAL OBSERVATORY OF JAPAN

28
 午前 VI am.

終

