



558.7  
5.51  
2

204 號

# 日本近海距離表

DISTANCE TABLES  
IN  
JAPANESE AND ADJACENT WATERS

昭和22年11月刊行



水 路 部

HYDROGRAPHIC DEPARTMENT, JAPAN

1947

始



書誌第 204 號

558.7  
Su 51-2

日本近海距離表正誤表

頁	行	誤	正
36	註、A. I. a.	那沙美瀬戸 經由	那沙美瀬戸
"	註、A. II. b.	那沙美瀬戸、諸島	那沙美瀬戸
91	出發地名威海衛に附記の支那を削除		

日本近海距離表

DISTANCE TABLES

IN

JAPANESE AND ADJACENT WATERS

昭和 22 年 11 月 刊行



水 路 部

HYDROGRAPHIC DEPARTMENT, JAPAN

1947

發行所寄贈本

# 距離表

## 序

本表は機帆船、小形船用として日本近海航路の距離を調査編纂したものである。

昭和22年11月

水路部長 須田 皖次



## 凡 例

1. 本表は主として主要港から各港灣島嶼又は航路中の主な島嶼岬角沖及海峡水道の中央等に至る距離を掲げた。
2. 圓の中央は出發地名を、第二圓内は島嶼岬角沖及海峡水道中央等即ち接續地點に至る距離を、第三圓内は 200 湮以下の距離を、第四圓内は 500 湮以下の距離を掲げた。
3. 地名は「アルファベット」音の順に下部太線から左廻りに配列した、附記の細字は地方名を、括弧中 ( ) は經由地點名を、〔 〕 は別名を示す。
4. 出發地の基點は主として主要棧橋、埠頭、上陸所等である。
5. 地名中岬、角、島、海峡、水道、瀬戸等の語を省略したものもある。
6. 表に無い主要港間の距離は第二圓内接續地點に於て連絡すれば所要距離を求めることが出来る。

例 網走—別府間の距離を求む。

網走の表で 網走—犬吠埼…………… 661

別府の表で 別府—犬吠埼…………… 547

網走—別 府……………1208

7. 主要港間の距離で其の一方からのもののみを掲げ他方からのものは省略したものもある。

## 出發地地名索引

### A

- Abasiri 網走 {北海道} ... .. 1  
Akkesi 厚岸 {北海道} ... .. 2  
Amoi 廈門 [思明] {中華民國、福建省} ... .. 3  
Antô 安東 {滿洲} ... .. 4  
Aomori 青森 {青森} ... .. 5

### B

- Bakô 馬公 {澎湖島} ... .. 6  
Beppu 別府 {大分} ... .. 7

### C

- Chefoo 芝罘 [煙臺] {中華民國、山東省} ... .. 8  
Chingwangtao 秦皇島 {中華民國、河北省} ... .. 9

### D

- Dairen 大連 {滿洲} ... .. 10

### E

- Eikô [Ying Kow] 營口 {滿洲} ... .. 11

### F

- Fuchau 福州 [閩候] 羅星塔錨地 {中華民國、福建省} ... .. 12

### G

- Genzan 元山 {朝鮮} ... .. 13  
Gunzan 群山 {朝鮮} ... .. 14

### H

- Hagi 萩 {山口} ... .. 15  
Hakata 博多 {福岡} ... .. 16  
Hakodate 函館 {北海道} ... .. 17

Hamada 濱田 {島根} ... ..	18
Hirosima 廣島 [字品] {廣島} ... ..	19
Hongkong 香港 {中華民國、廣東省} ... ..	20
Hososima 細島 [宮崎] ... ..	21
Hunakawa 船川 {秋田} ... ..	22
Husan 釜山 {朝鮮} ... ..	23
Husiki 伏木 {富山} ... ..	24

## I

Imabari 今治 {愛媛} ... ..	25
Itozaki 糸崎 {廣島} ... ..	26
Izuhara 巖原 {對馬} ... ..	27

## K

Kagosima 鹿兒島 {鹿兒島} ... ..	28
Kamaisi 釜石 {岩手} ... ..	29
Karatu 唐津 {佐賀} ... ..	30
Kirun 基隆 {臺灣} ... ..	31
Kôbe 神戸 {兵庫} ... ..	32
Komatusima 小松島 {德島} ... ..	33
Koniya 古仁屋 {奄美大島} ... ..	34
Kôti 高知 {高知} ... ..	35
Kure 吳 {廣島} ... ..	36
Kusiro 釧路 {北海道} ... ..	37
Kuti-no-tu 口之津 {長崎} ... ..	38

## M

Maizuru 舞鶴 {京都} ... ..	39
Maoka 眞岡 {樺太} ... ..	40
Miike 三池 {福岡} ... ..	41
Misumi 三角 {熊本} ... ..	42
Mituhama 三津濱 {愛媛} ... ..	43

Miyazu 宮津 {京都} ... ..	44
Moppo 木浦 {朝鮮} ... ..	45
Mozi 門司 {福岡} ... ..	46
Muroran 室蘭 {北海道} ... ..	47

## N

Nagasaki 長崎 {長崎} ... ..	48
Nagoya 名古屋 {愛知} ... ..	49
Naha 那霸 {沖繩} ... ..	50
Nanao 七尾 {石川} ... ..	51
Naoetu 直江津 {新潟} ... ..	52
Nase 名瀬 {奄美大島} ... ..	53
Nemuro 根室 {北海道} ... ..	54
Nigata 新潟 {新潟} ... ..	55

## O

Ôminato 大湊 {青森} ... ..	56
O-no-miti 尾道 {廣島} ... ..	57
Ôsaka 大阪 {大阪} ... ..	58
Otaru 小樽 {北海道} ... ..	59
Ôtomari 大泊 {樺太} ... ..	60

## R

Rasin 羅津 {朝鮮} ... ..	61
Rumoi 留萌 {北海道} ... ..	62
Ryôzu 兩津 [夷港] {新潟} ... ..	63

## S

Saeki 佐伯 {大分} ... ..	64
Sakai 境 {鳥取} ... ..	65
Sakata 酒田 {山形} ... ..	66
Sakito 崎戸 {長崎} ... ..	67

Sasebo 佐世保 {長崎} ... ..	...68
Shanghai 上海 {中華民國、江蘇省} ... ..	...69
Sibusi 志布志 {鹿兒島} ... ..	...70
Sikuka 敷香 {樺太} ... ..	...71
Simizu 清水 {靜岡} ... ..	...72
Siogama 鹽竈 {宮城} ... ..	...73
Swatau 汕頭 {中華民國、廣東省} ... ..	...74

## T

Tadotu 多度津 {香川} ... ..	...75
Takamatu 高松 {香川} ... ..	...76
Takao 高雄 {臺灣} ... ..	...77
Takesiki 竹敷 {對馬} ... ..	...78
Tangku 塘沽 {中華民國、河北省} ... ..	...79
Tinkai 鎮海 {朝鮮} ... ..	...80
Tinnanpo 鎮南浦 {朝鮮} ... ..	...81
Tokuyama 德山 {山口} ... ..	...82
Tôkyô 東京 {東京} ... ..	...83
Tsingtau 青島 {中華民國、山東省} ... ..	...84
Turuga 敦賀 {福井} ... ..	...85
Tutizaki 土崎 {秋田} ... ..	...86

## U

Uno 宇野 {岡山} ... ..	...87
--------------------	-------

## V

Vladivostok 浦蘆斯德 {西伯利亞} ... ..	...88
--------------------------------	-------

## W

Wakamatu 若松 {福岡} ... ..	...89
Wakkanai 稚內 {北海道} ... ..	...90
Weihaiwei 威海衛 {中華民國、山東省} ... ..	...91

## Y

Yokkaiti 四日市 {三重} ... ..	...92
Yokohama 橫濱 {神奈川} ... ..	...93
Yokosuka 橫須賀 {神奈川} ... ..	...94

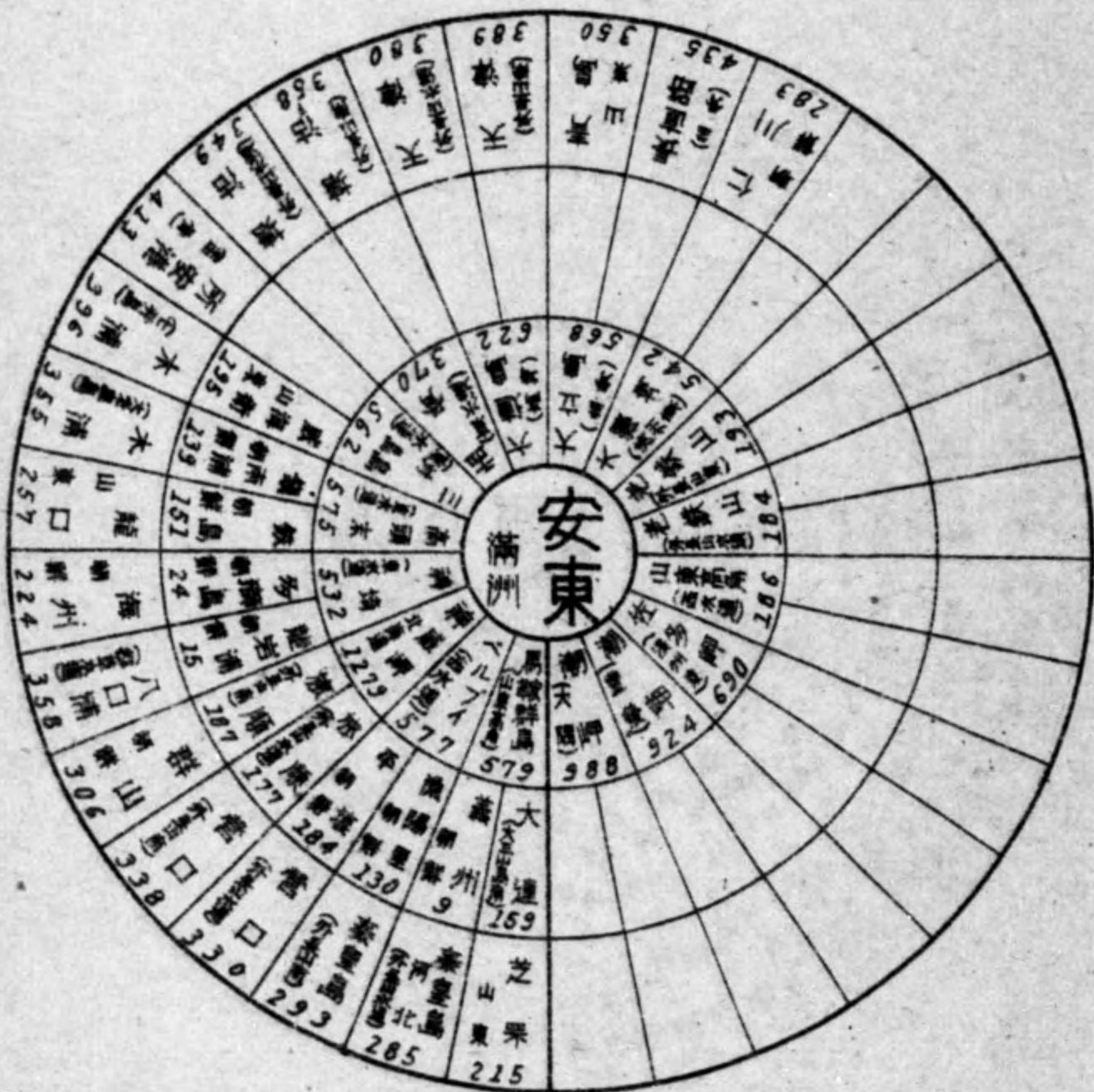
## Z

Zinsen 仁川 {朝鮮} ... ..	...95
Zyôsin 坡津 {朝鮮} ... ..	...96




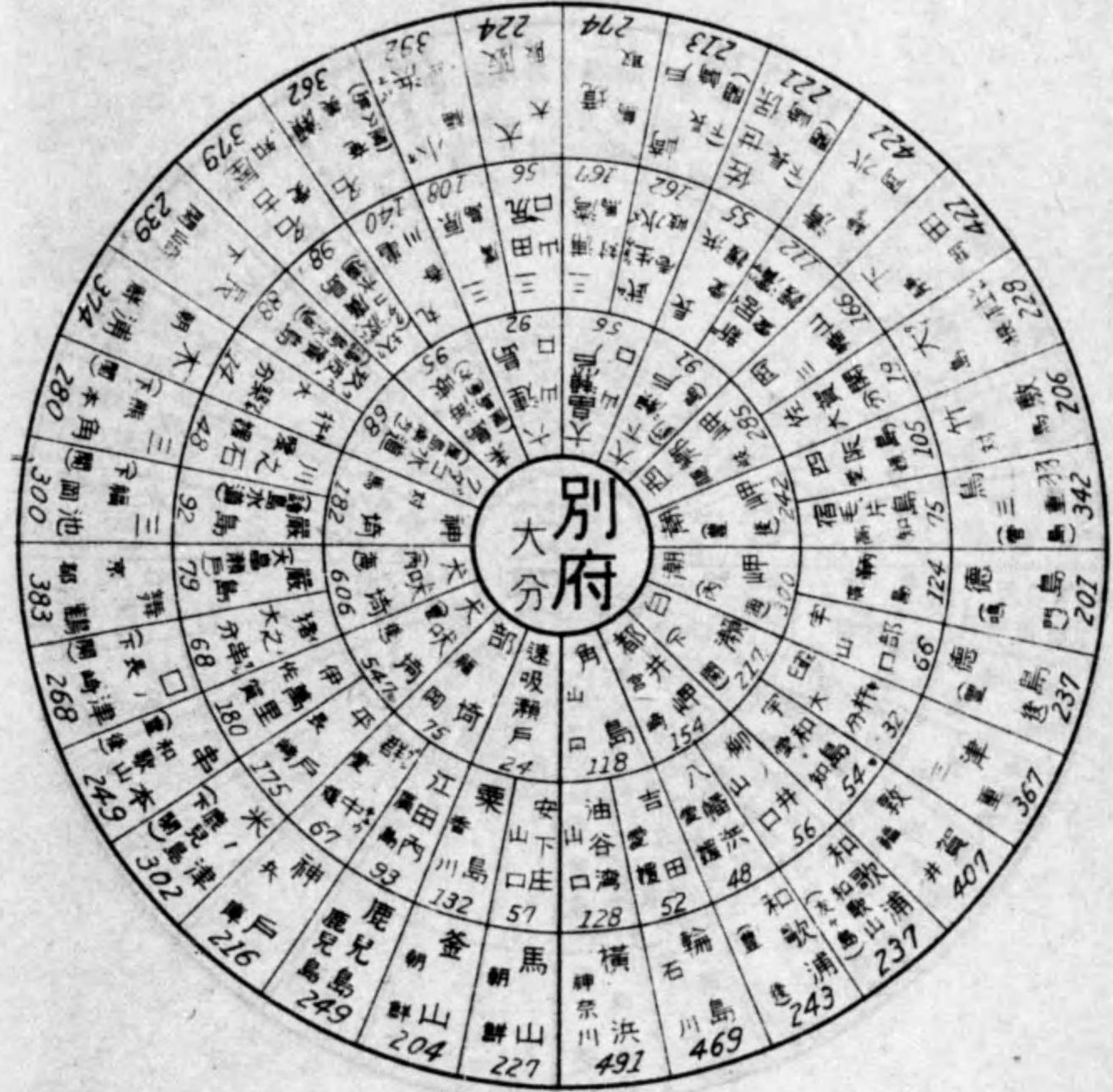
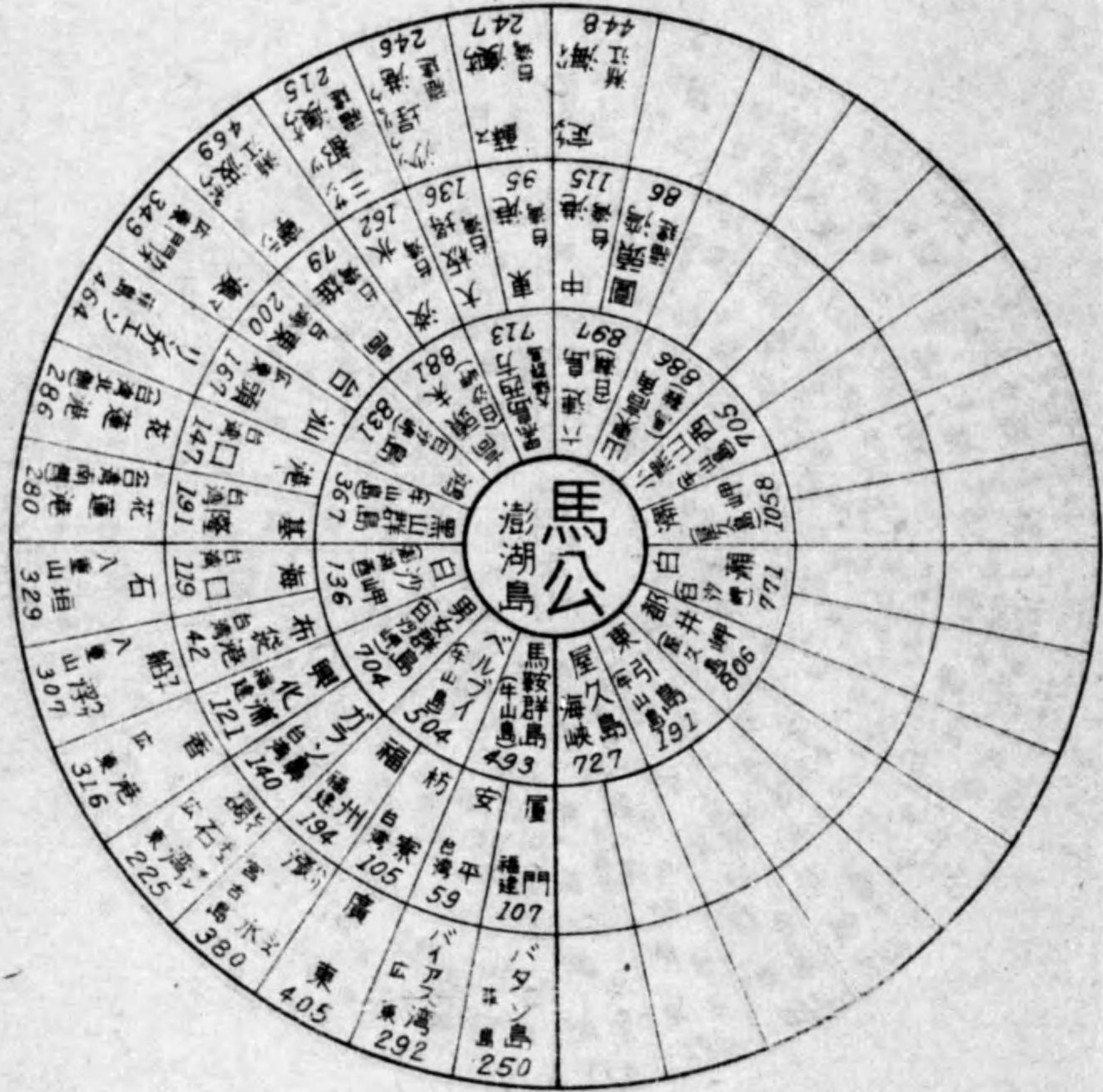


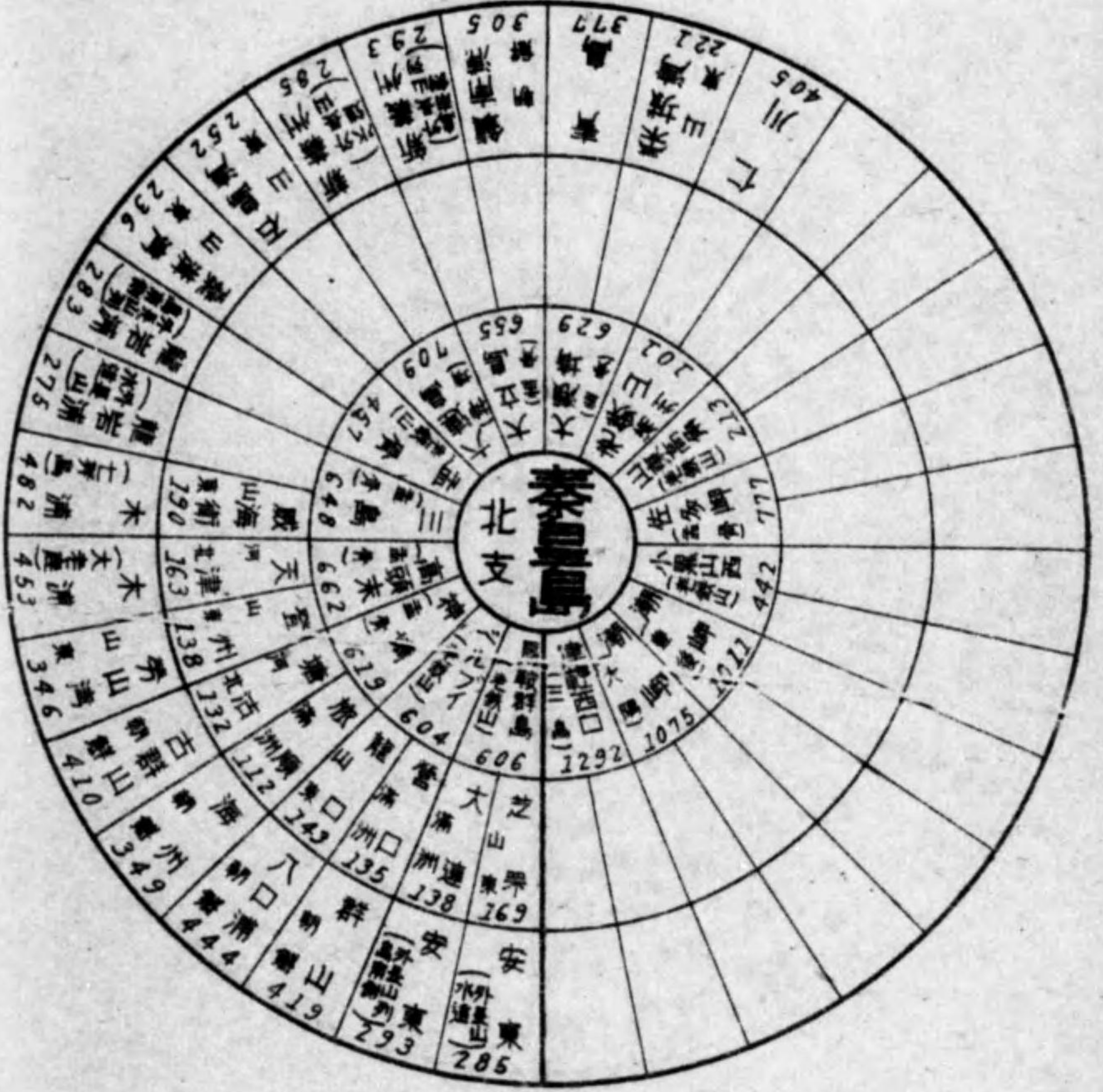
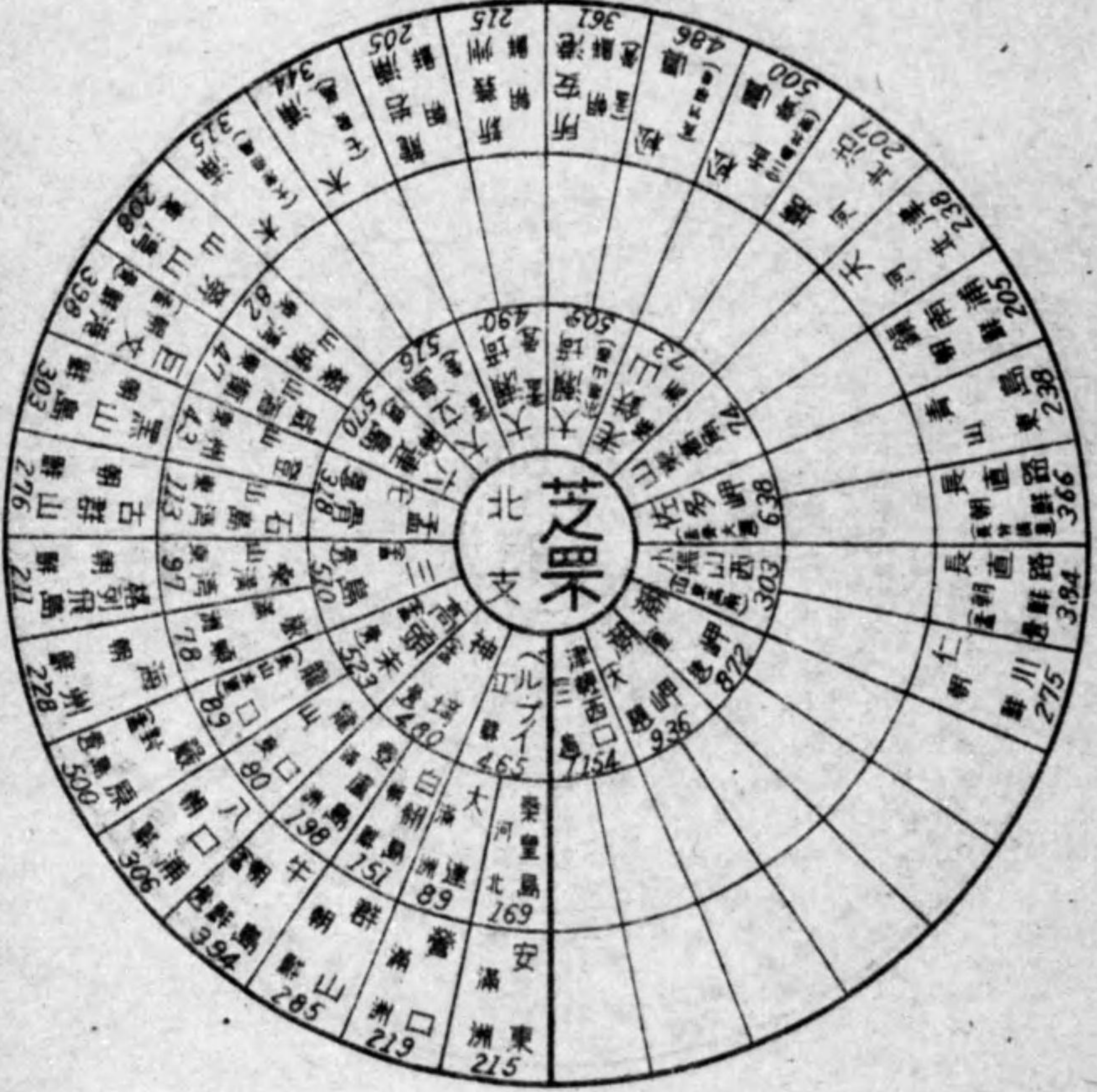


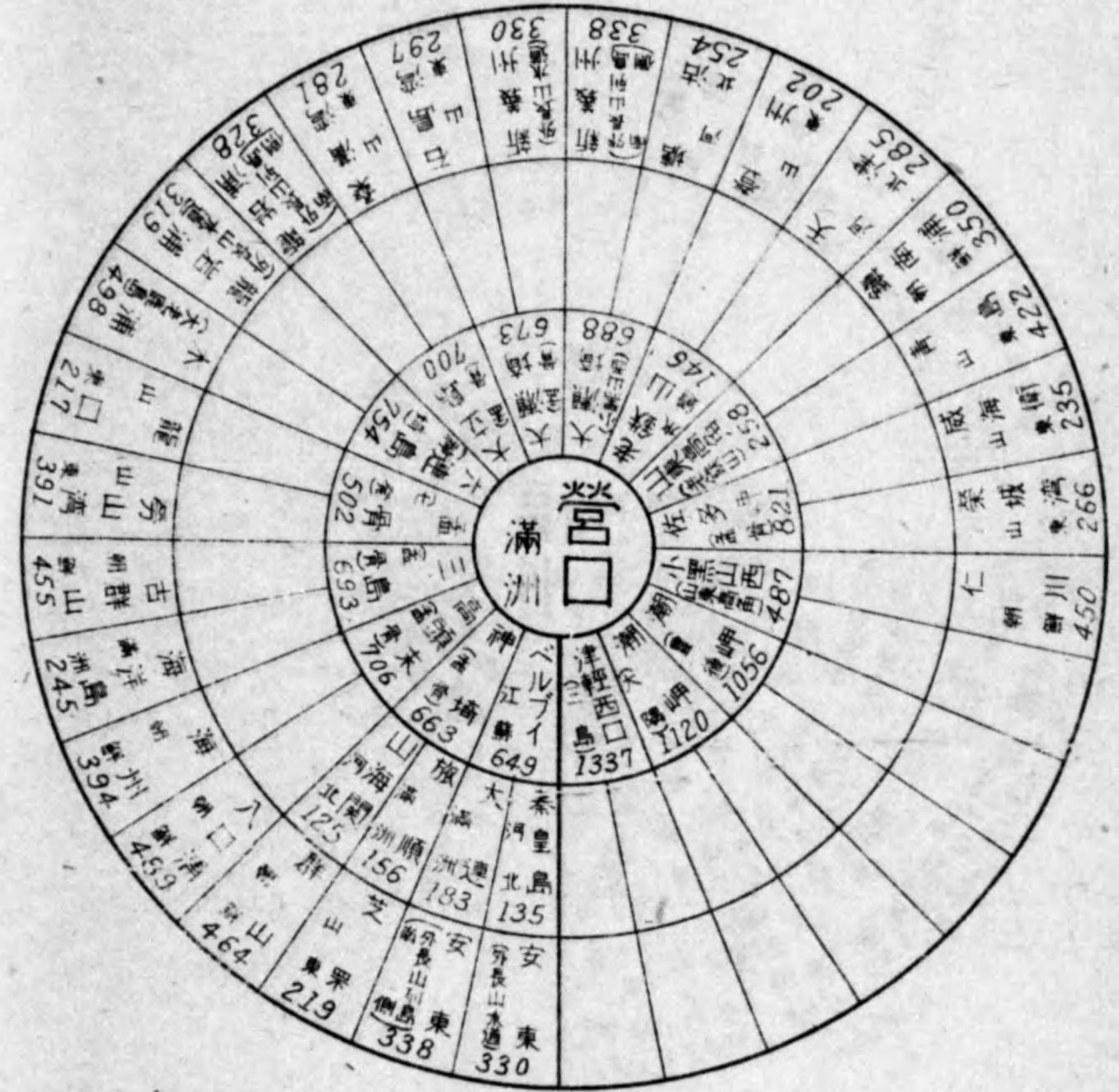
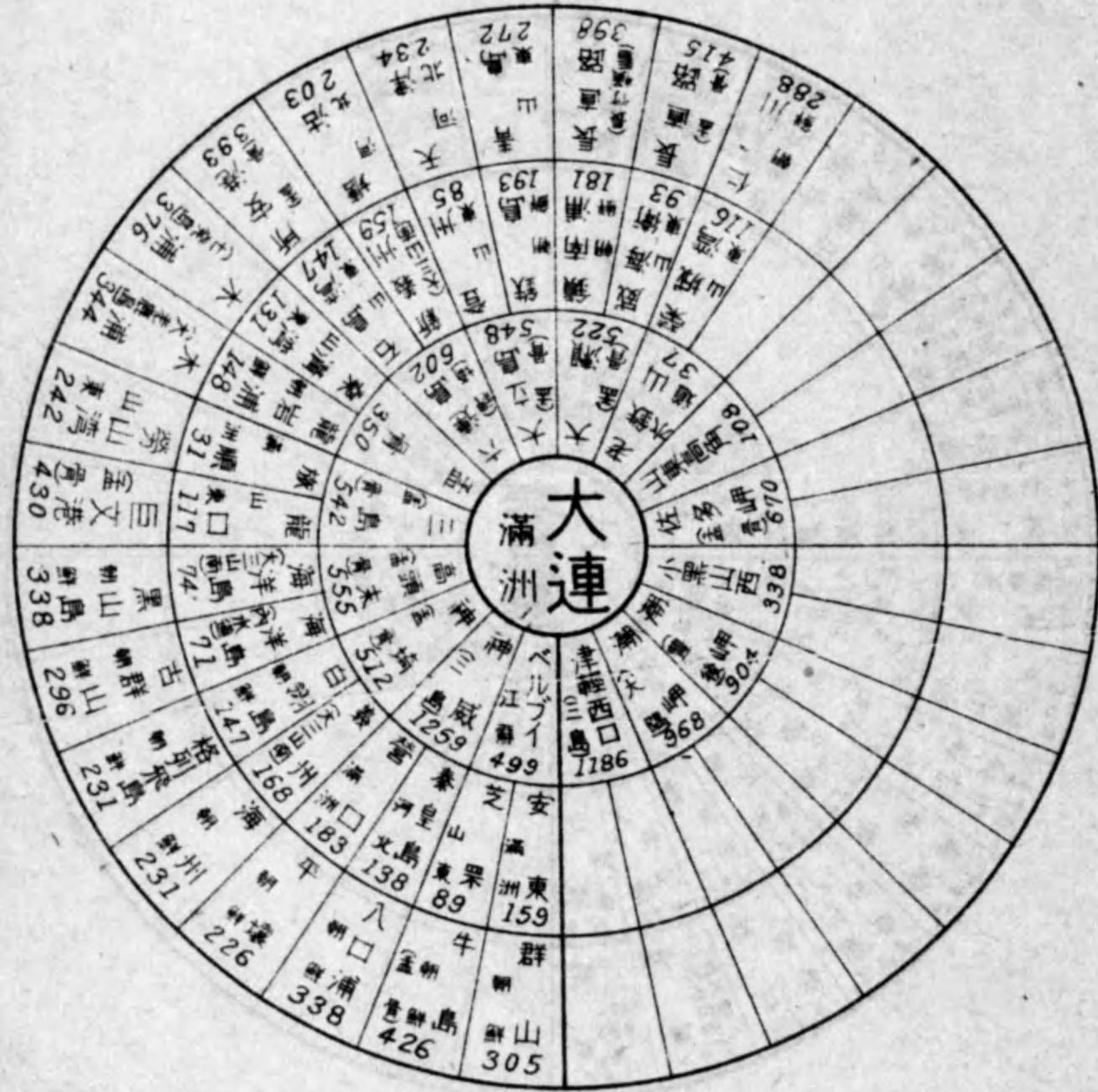


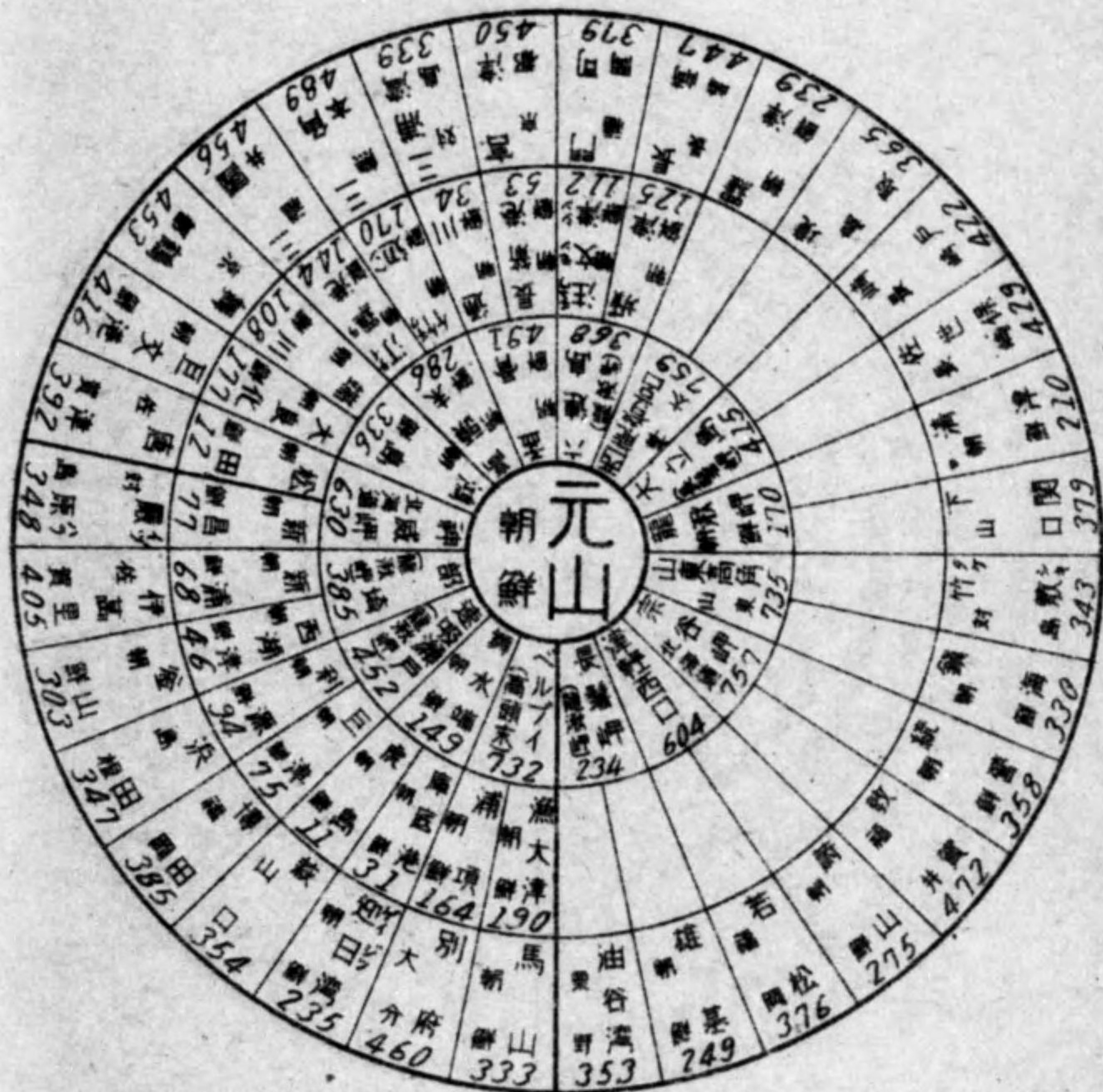
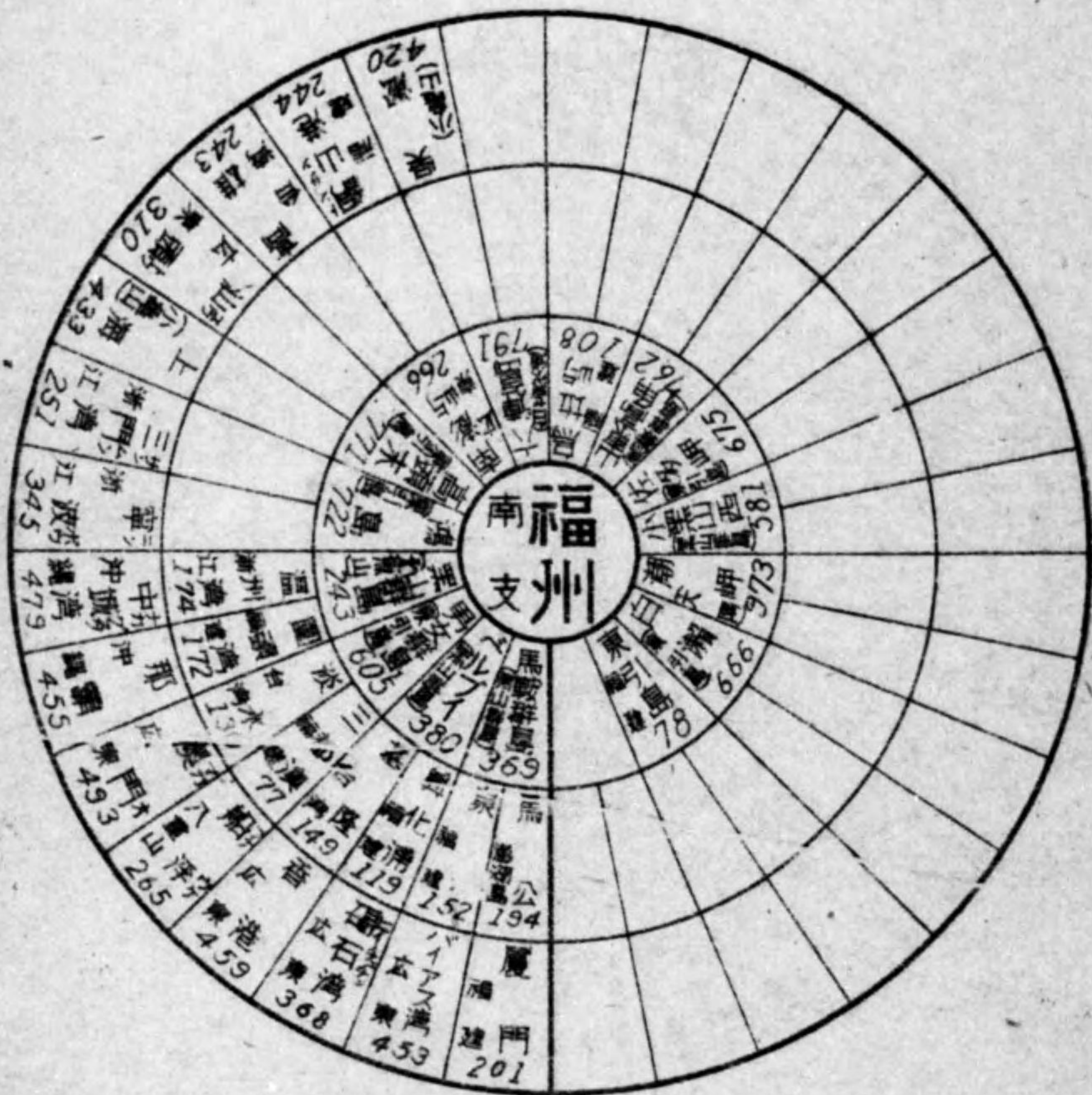
註 朝鮮南部及日本海方面に至る場合鴨綠江東水道經由は鴨綠江西水道經由に比し約8浬の短縮となる。單に東水道西水道とあるは鴨綠江東水道鴨綠江西水道の意である。

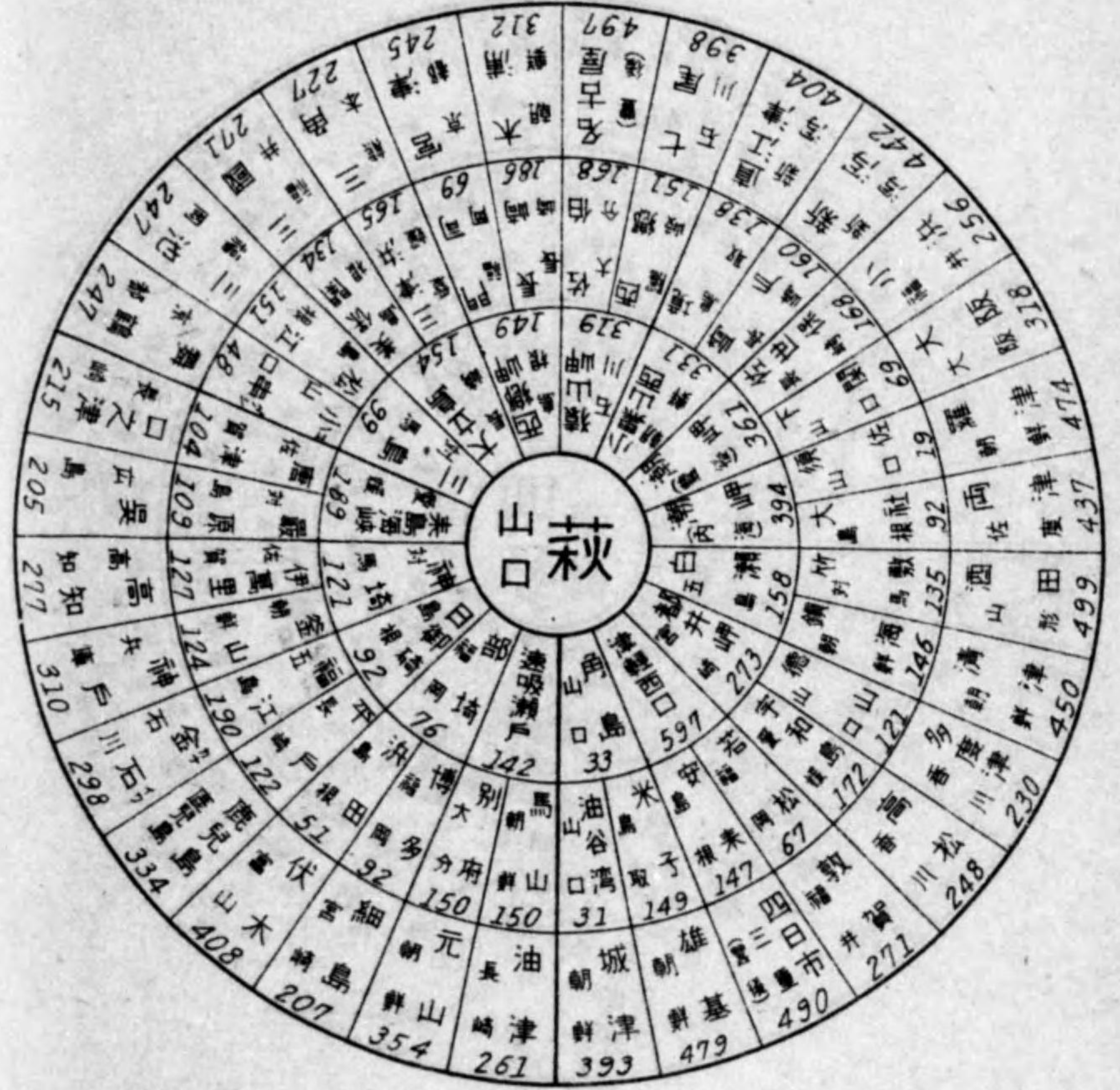
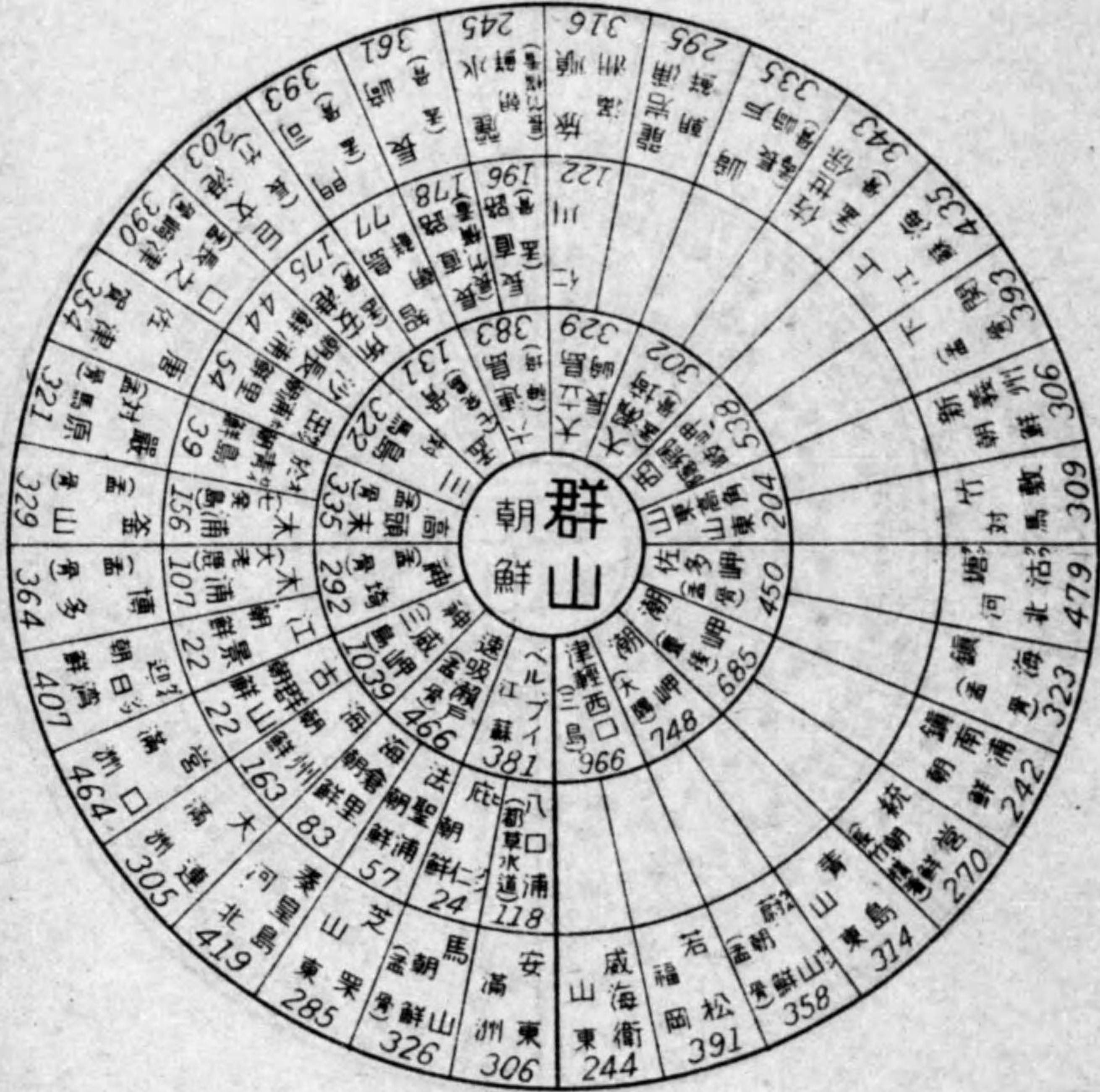


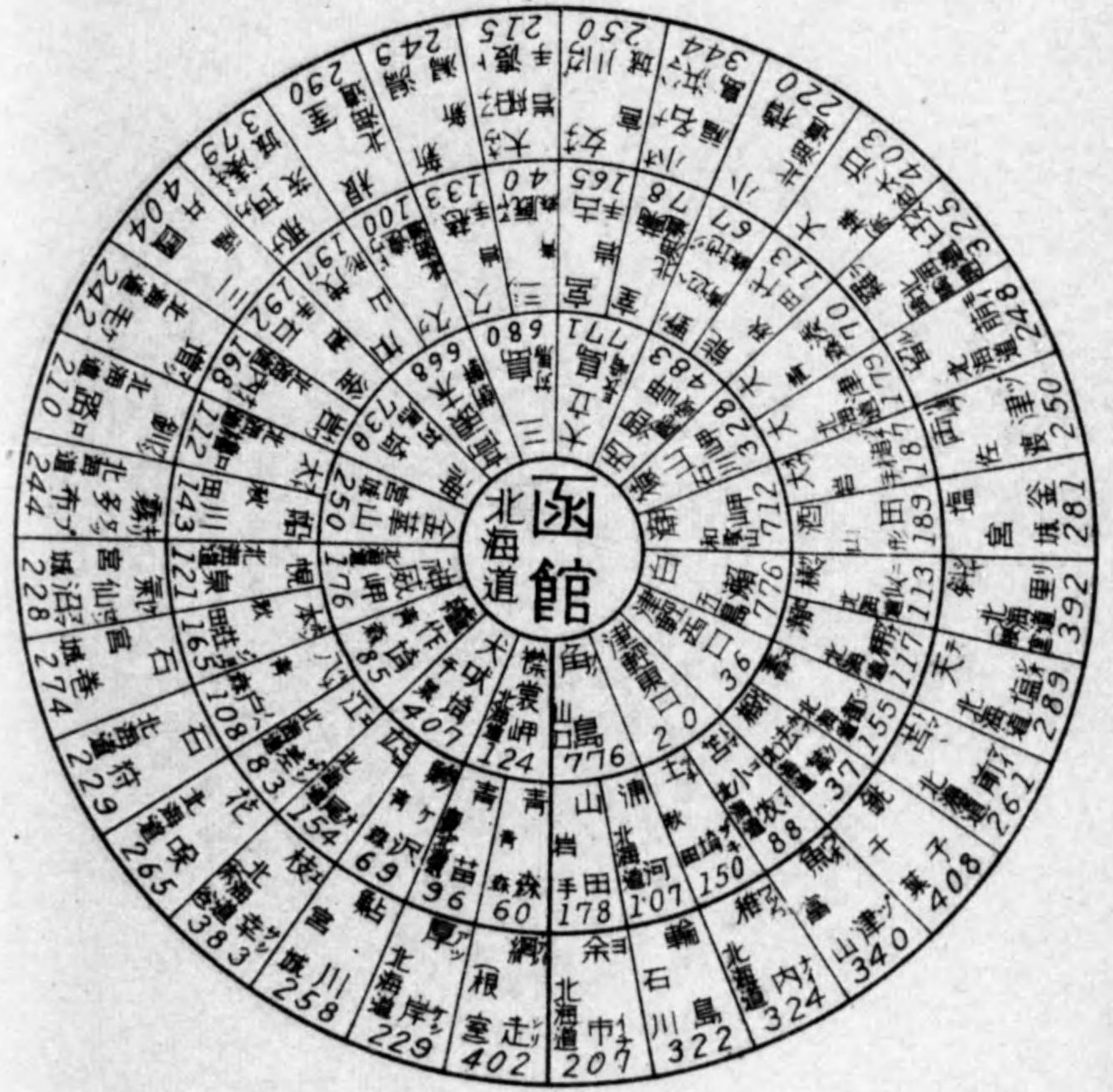
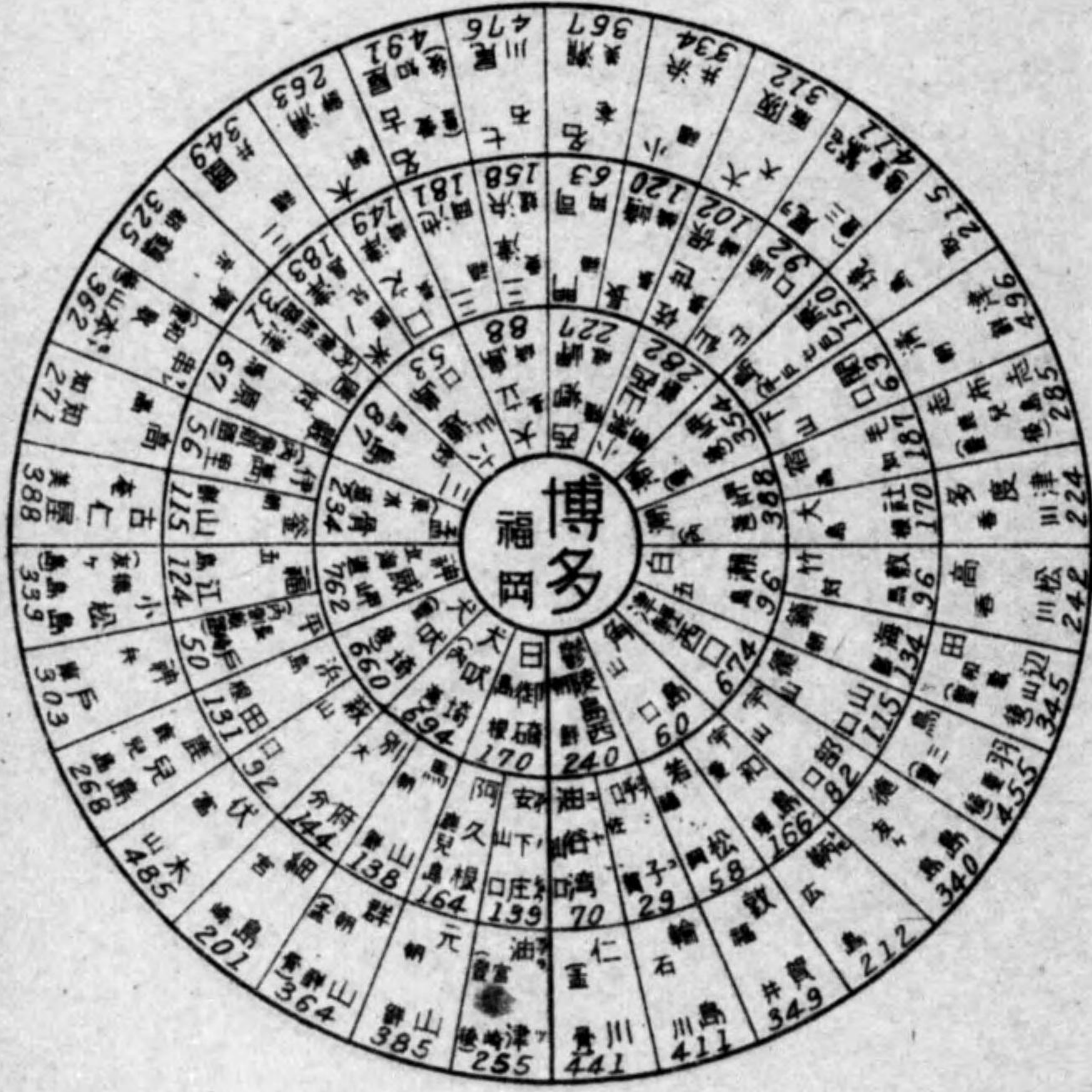




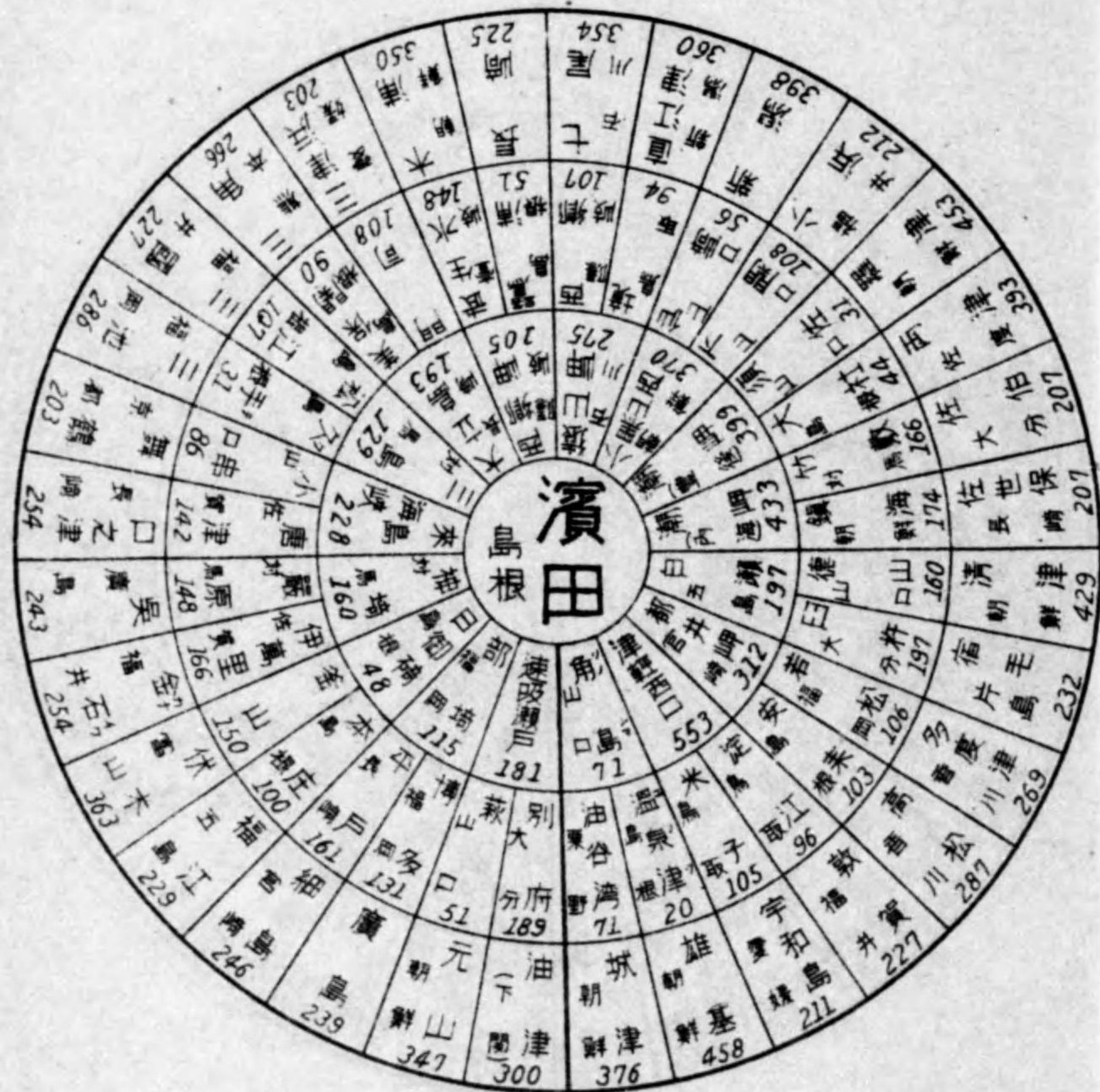




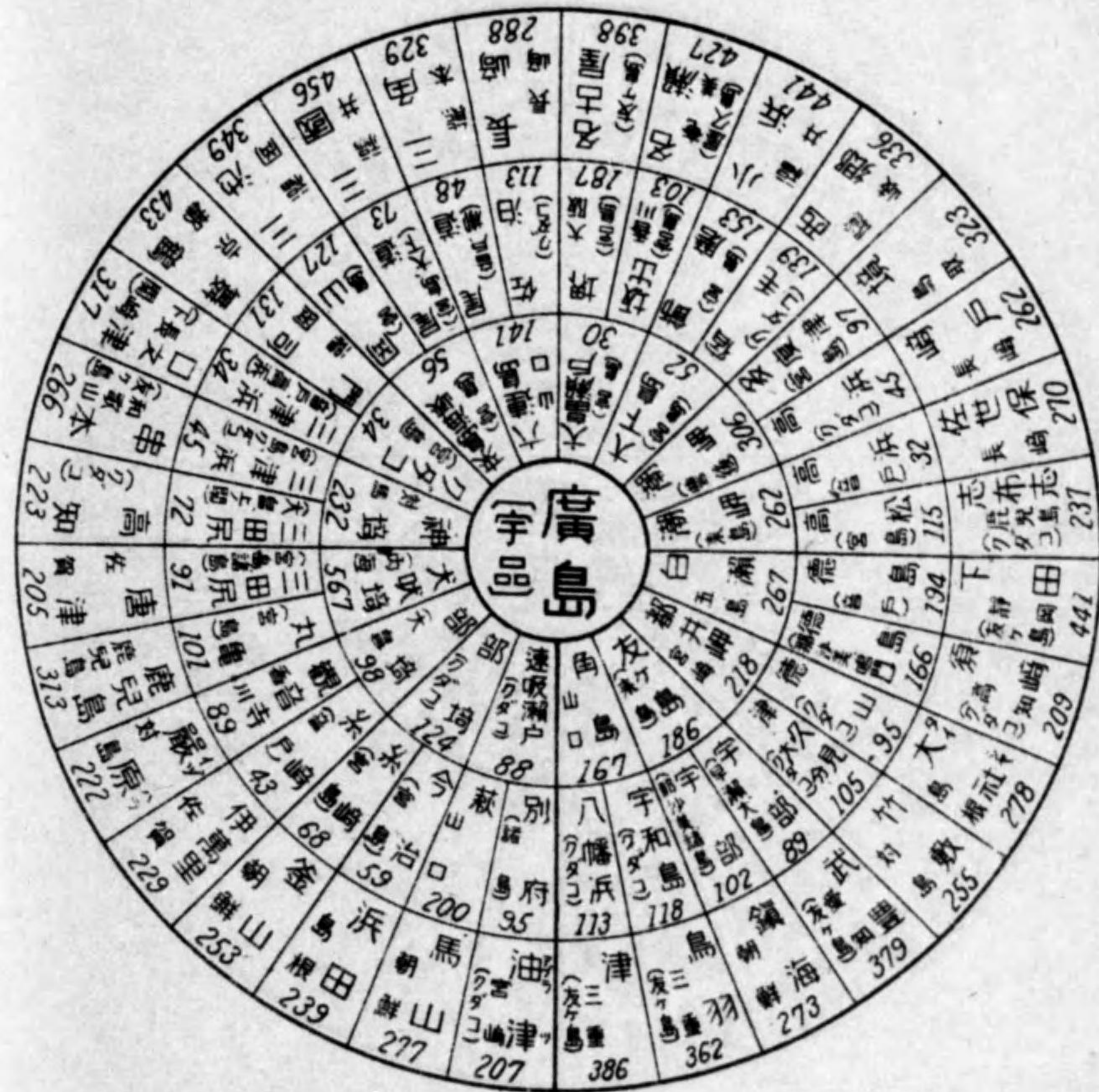




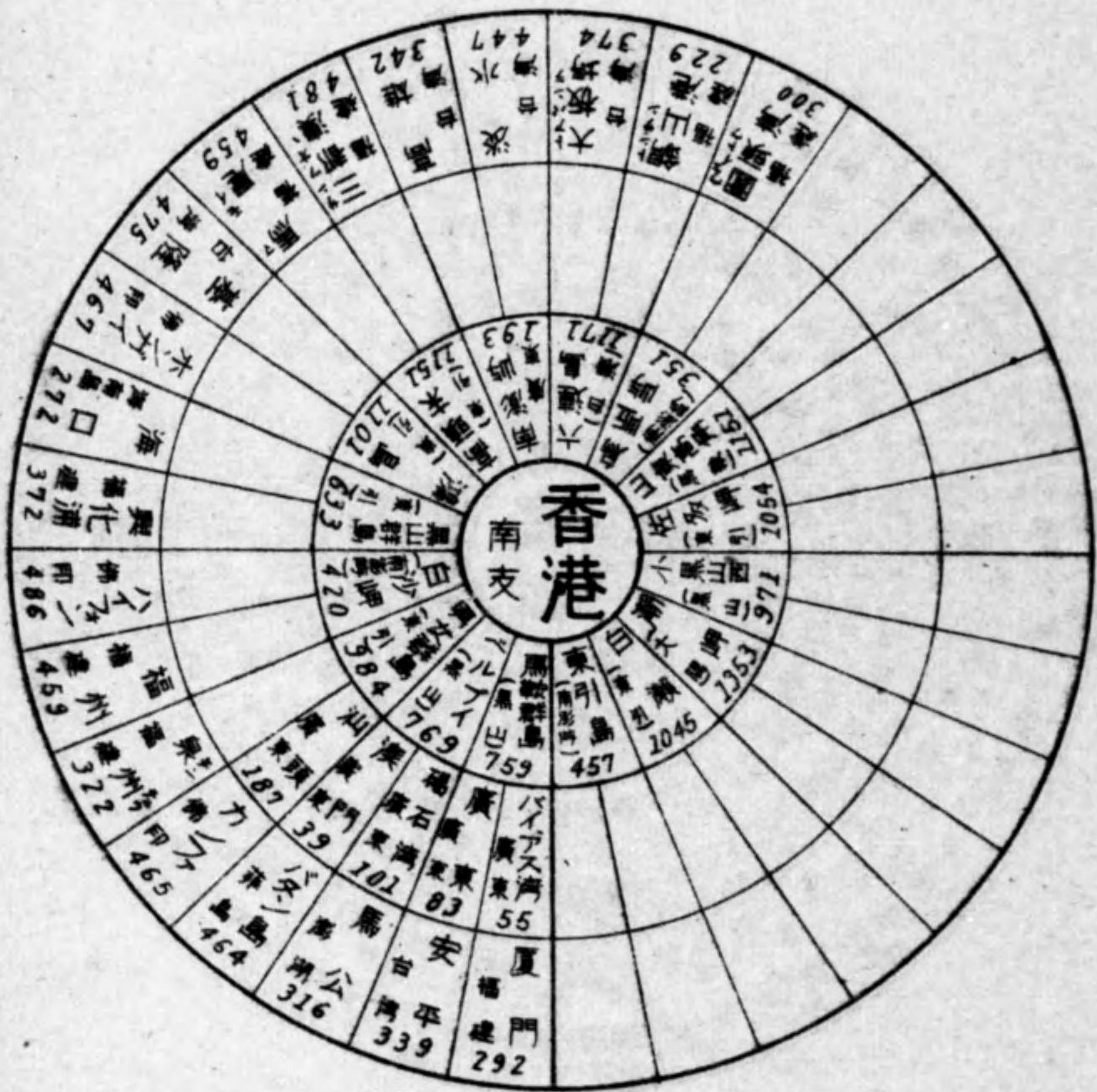





- 註 1. 門司方面は主として宮島瀬戸「ワダコ」水道經由である。  
 A. 諸島水道經由は「ワダコ」水道經由に比し略18 哩の短縮となる。  
 B. 怒和島水道經由は「ワダコ」水道經由に比し略8 哩の短縮となる。  
 C. 大島瀬戸經由は「ワダコ」水道經由に比し略16 哩の短縮となる。



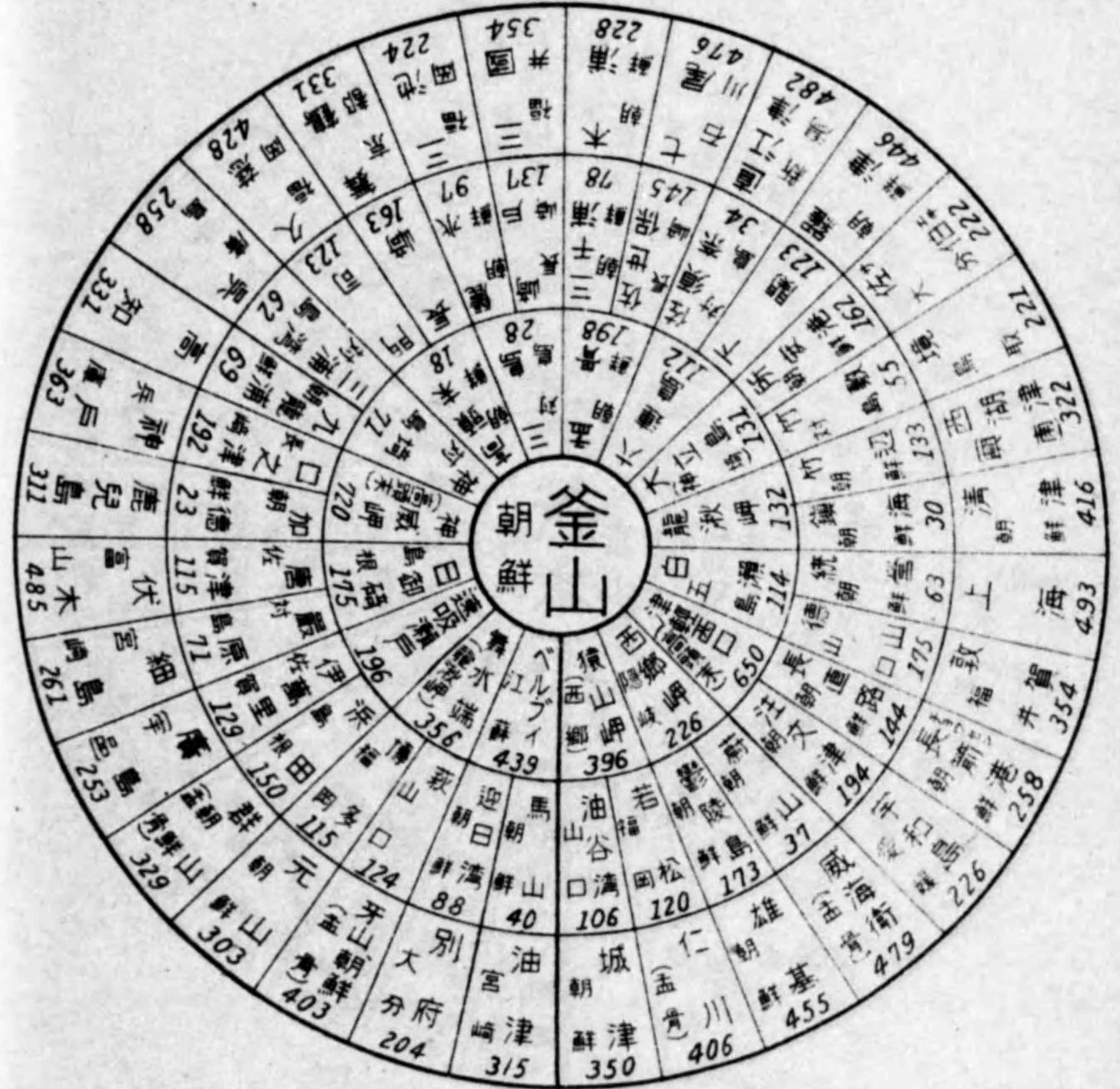
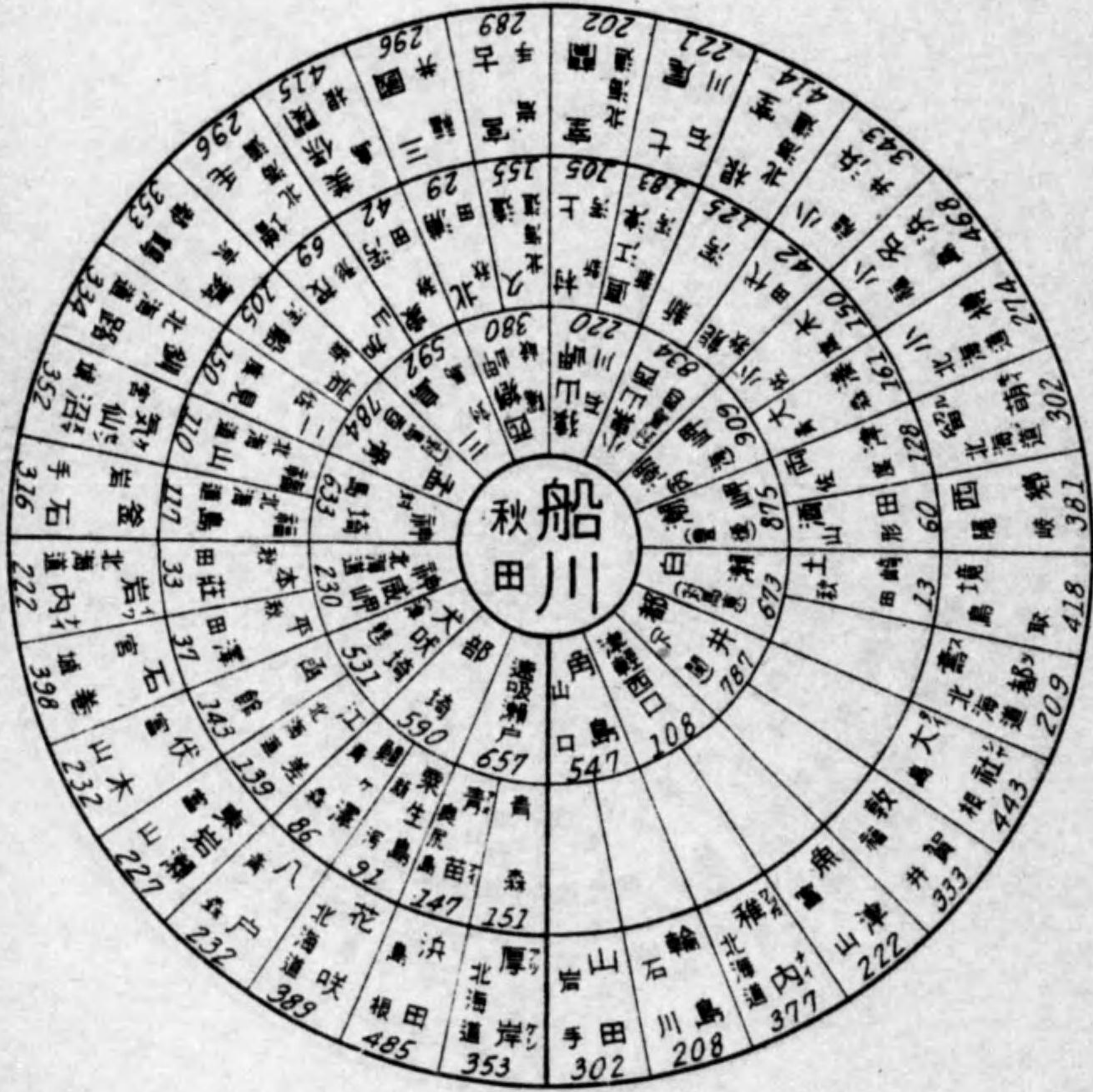
2. 横浜方面へ到る場合豊後水道經由は内海經由に比し約44 哩の延長となる。  
 3. 神戸方面へ到る場合音戸瀬戸經由は宮島瀬戸經由に比し約19 哩の短縮となる。

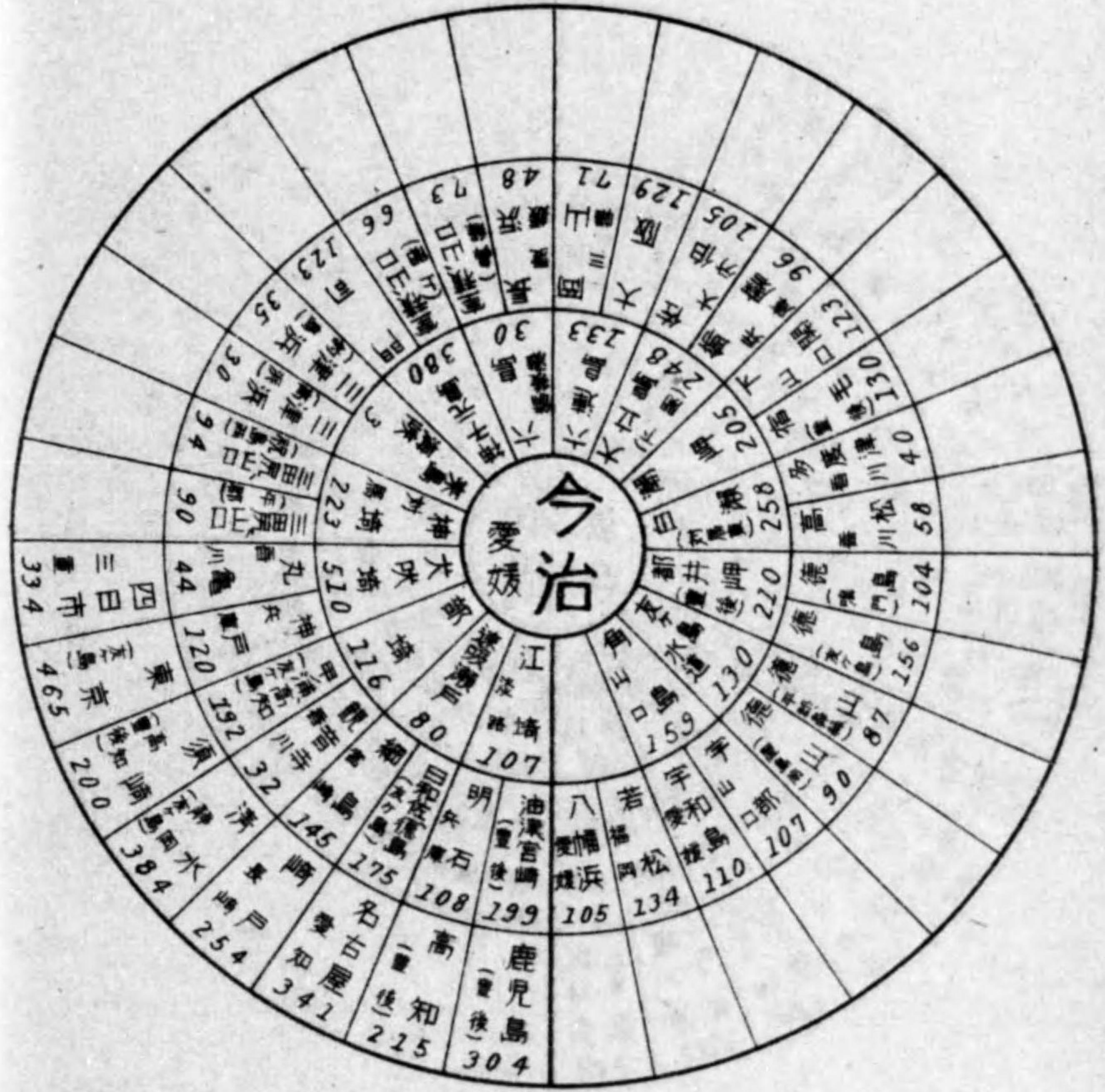
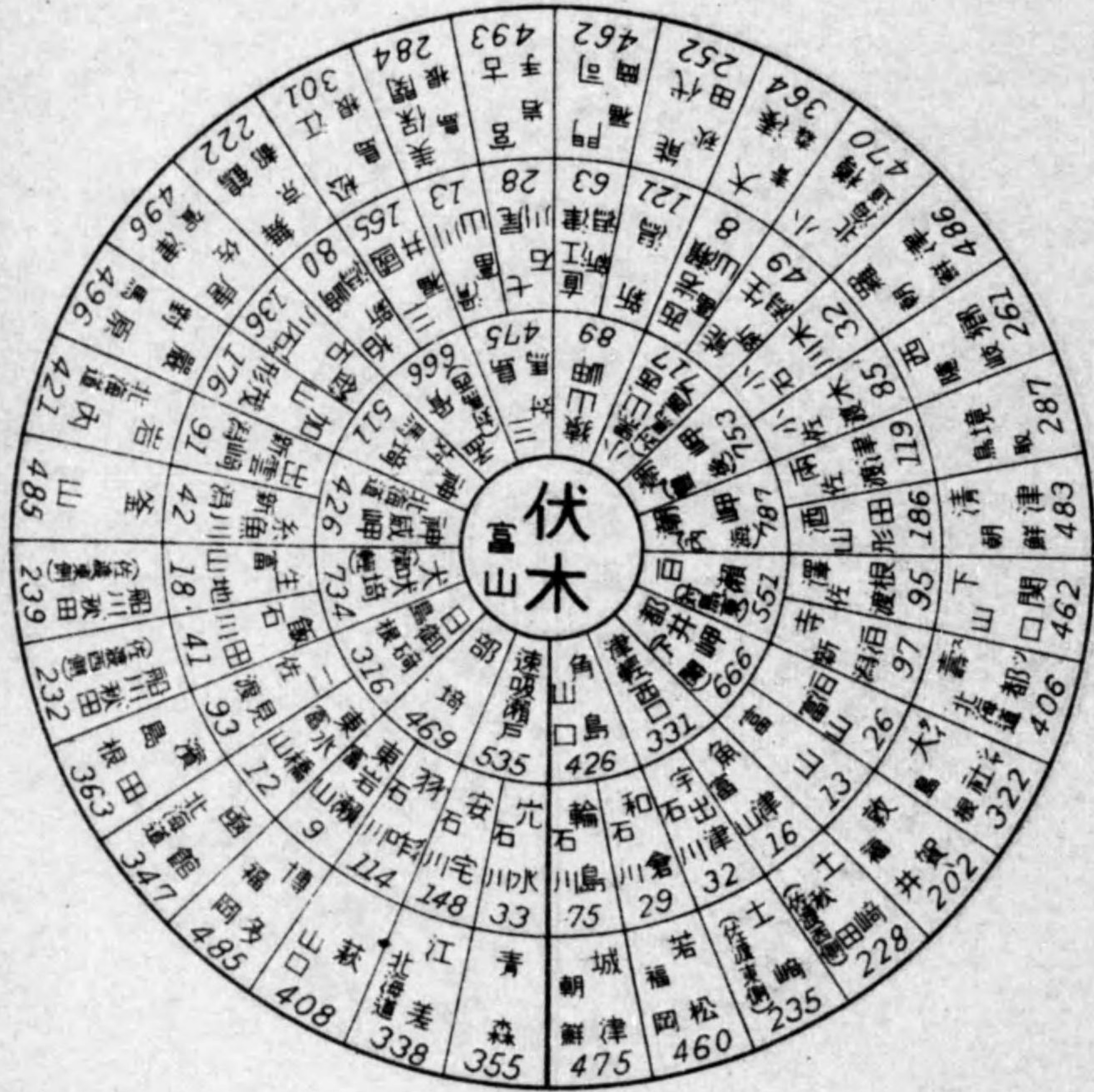


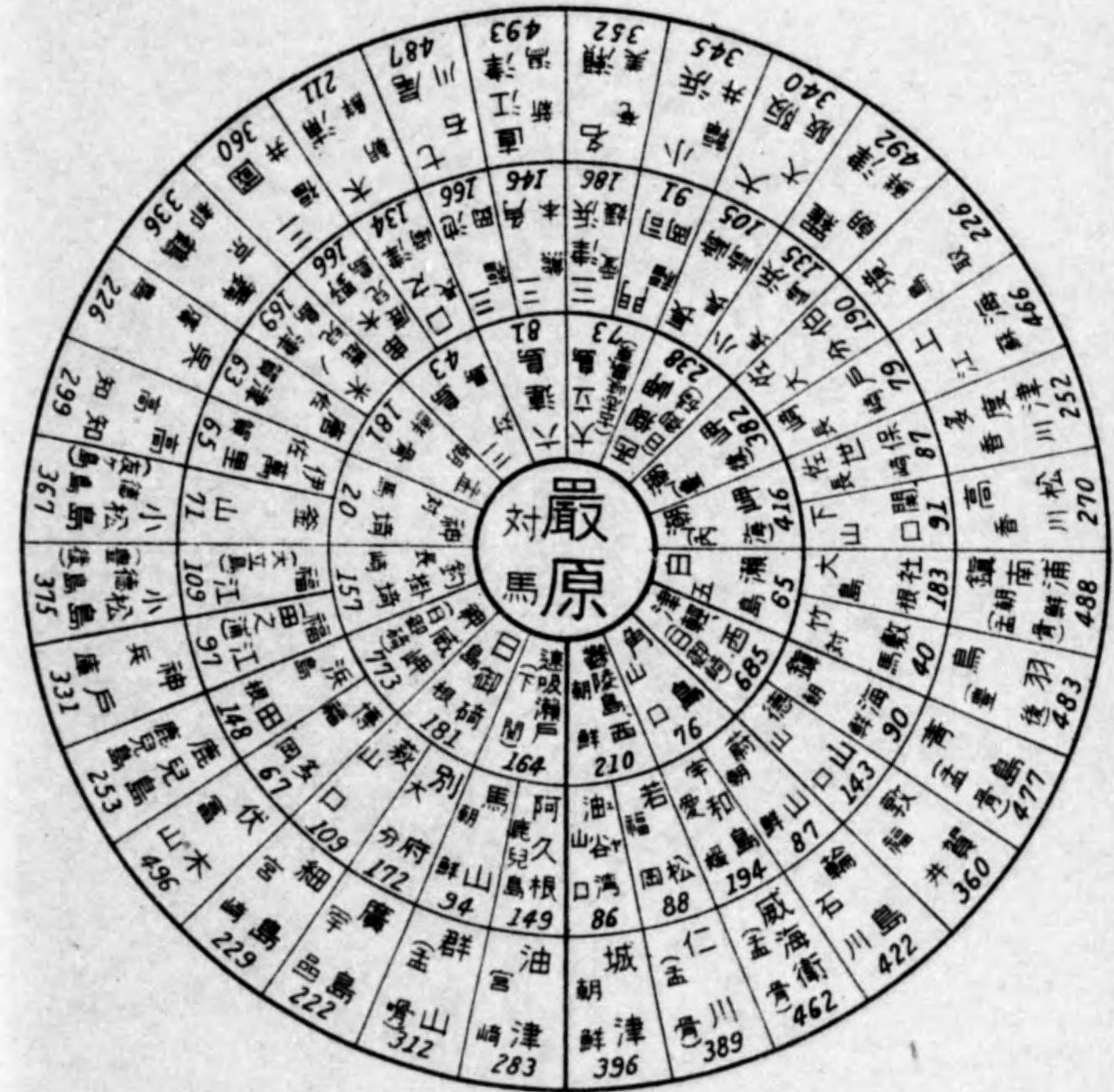
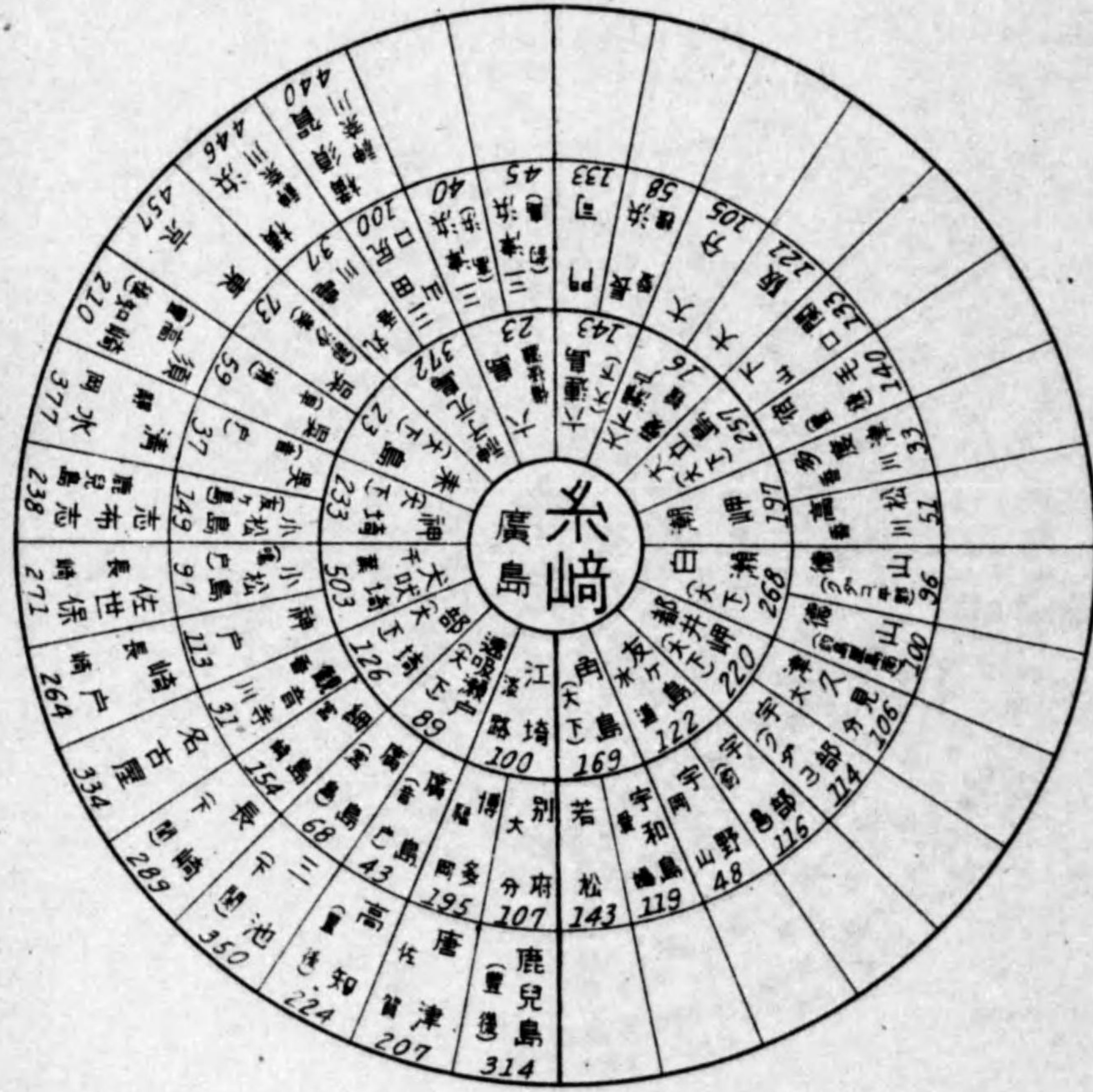
註 廣島方面は主としてワダコ水道經由である。  
 a. 諸島水道經由はワダコ水道經由に比し略  
 10哩の短縮となる。

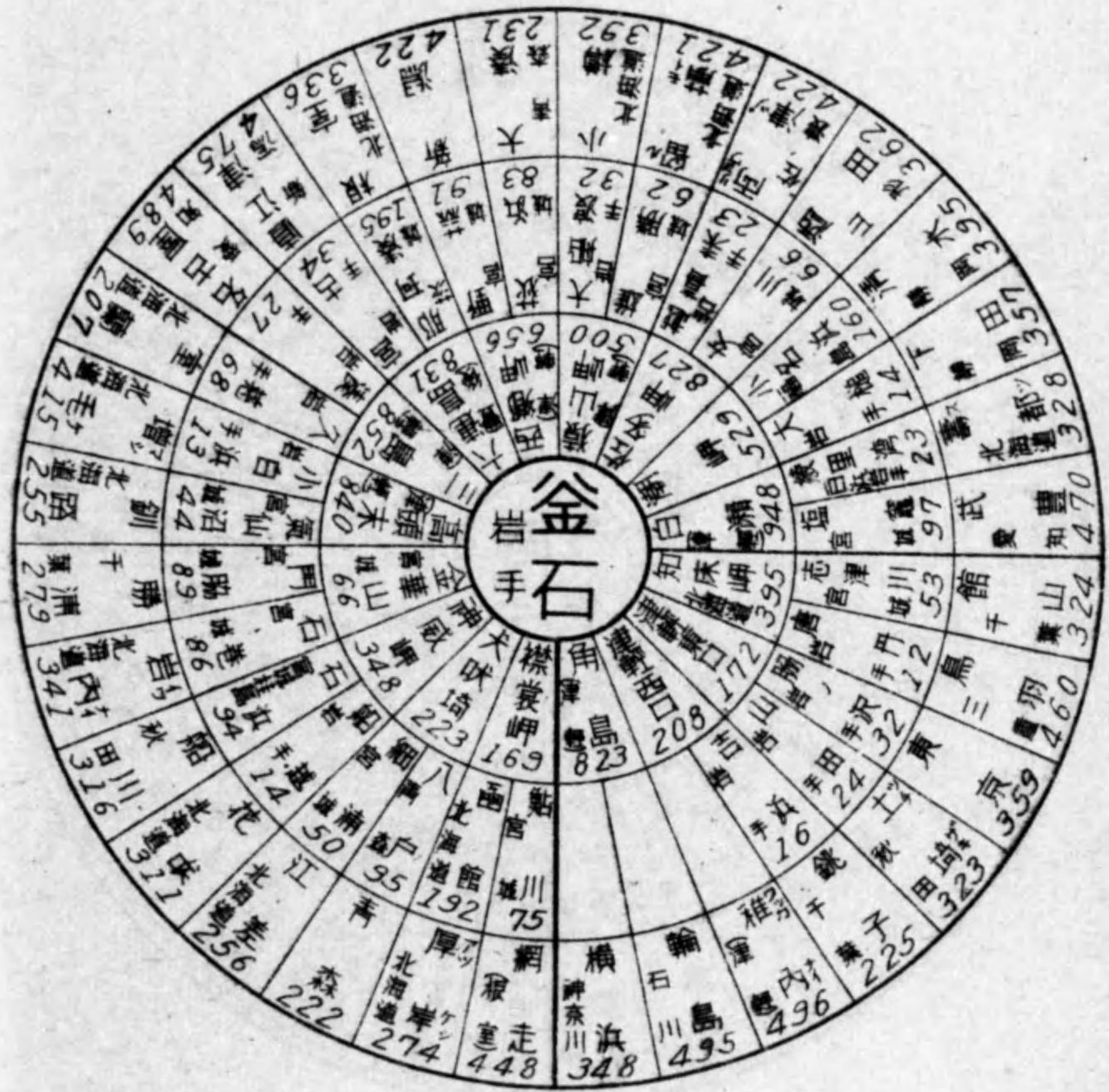
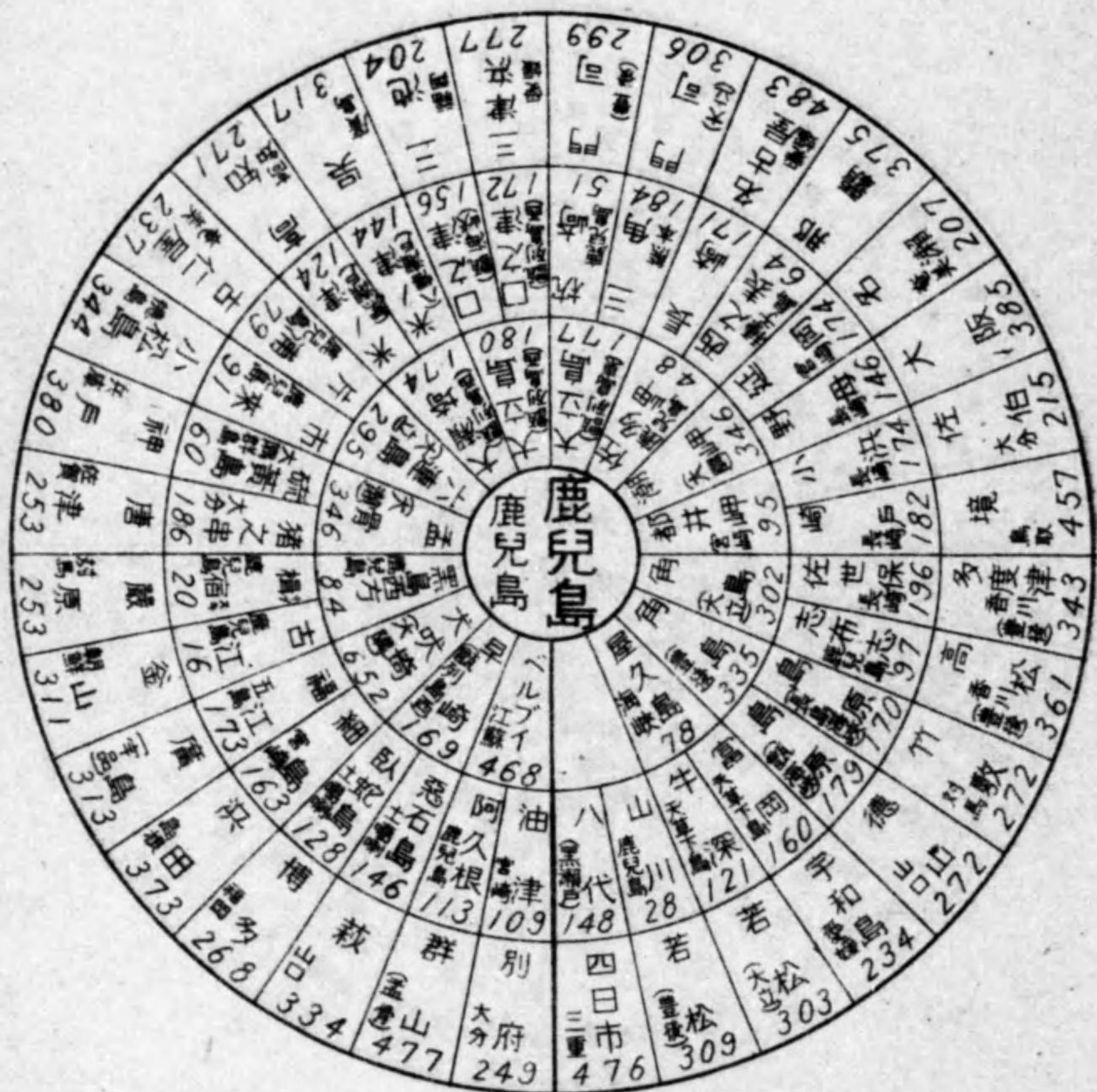


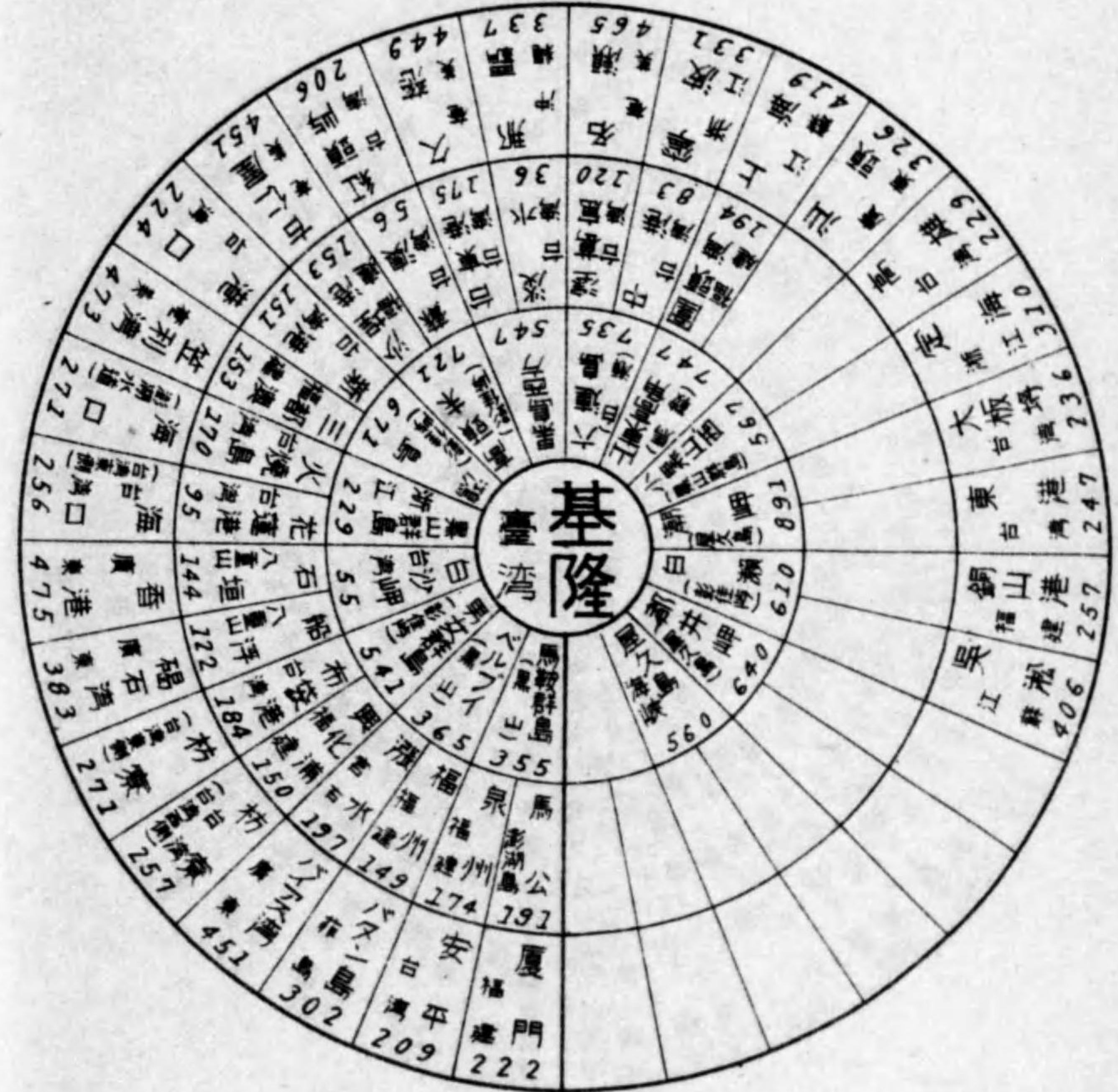

b. 怒和島水道經由はワダコ水道經由に比し略  
 7哩の短縮となる。

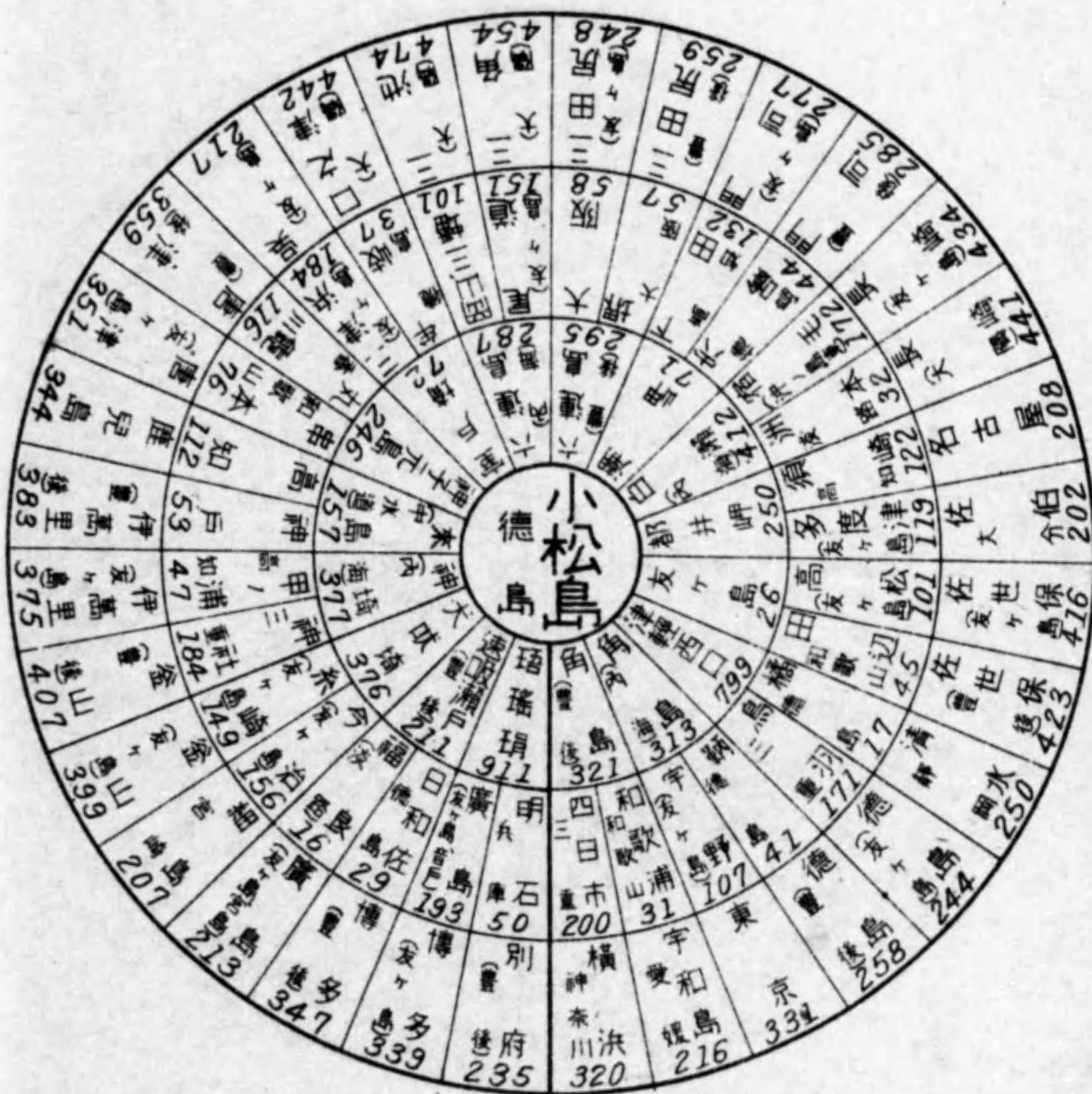
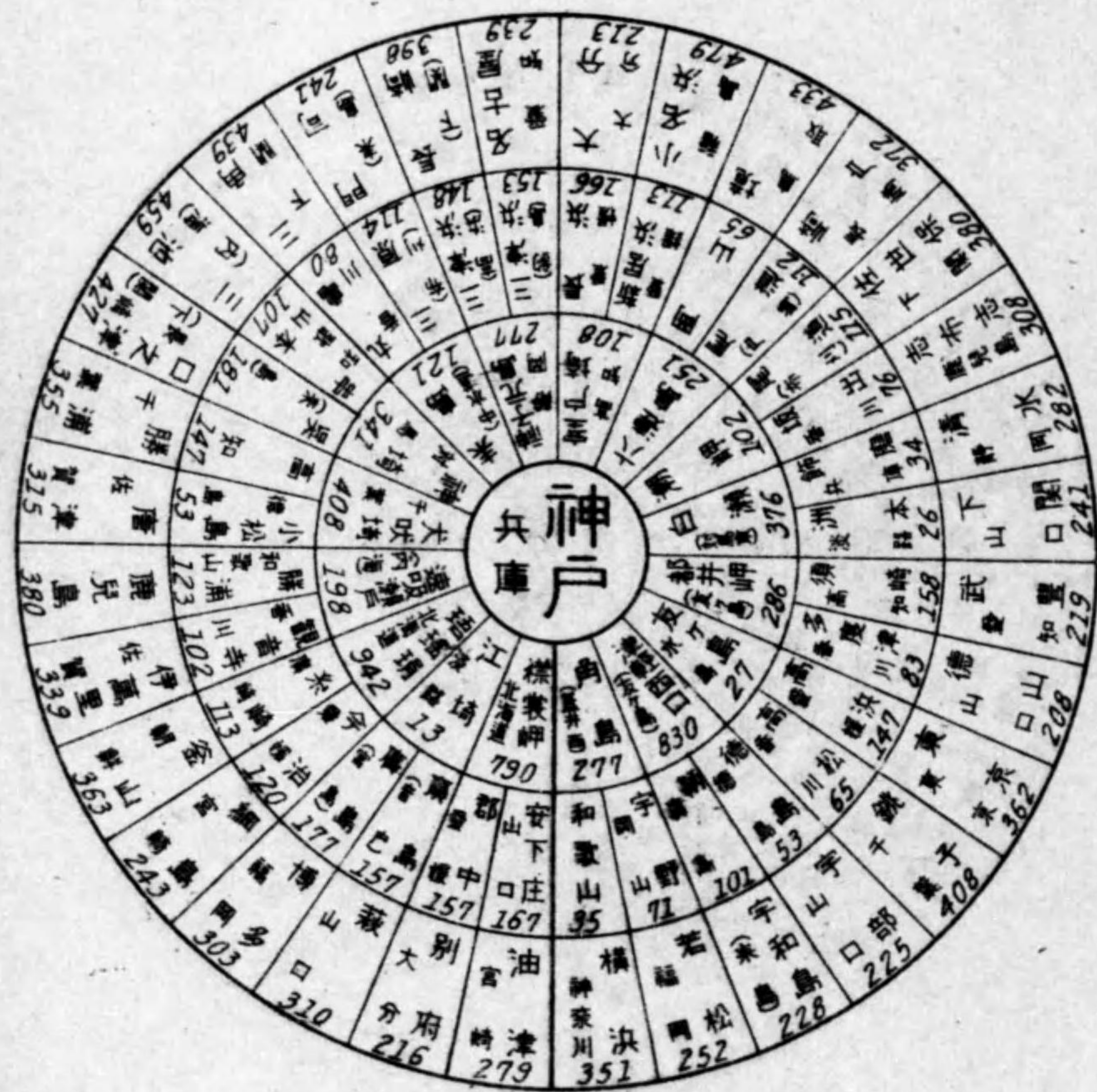










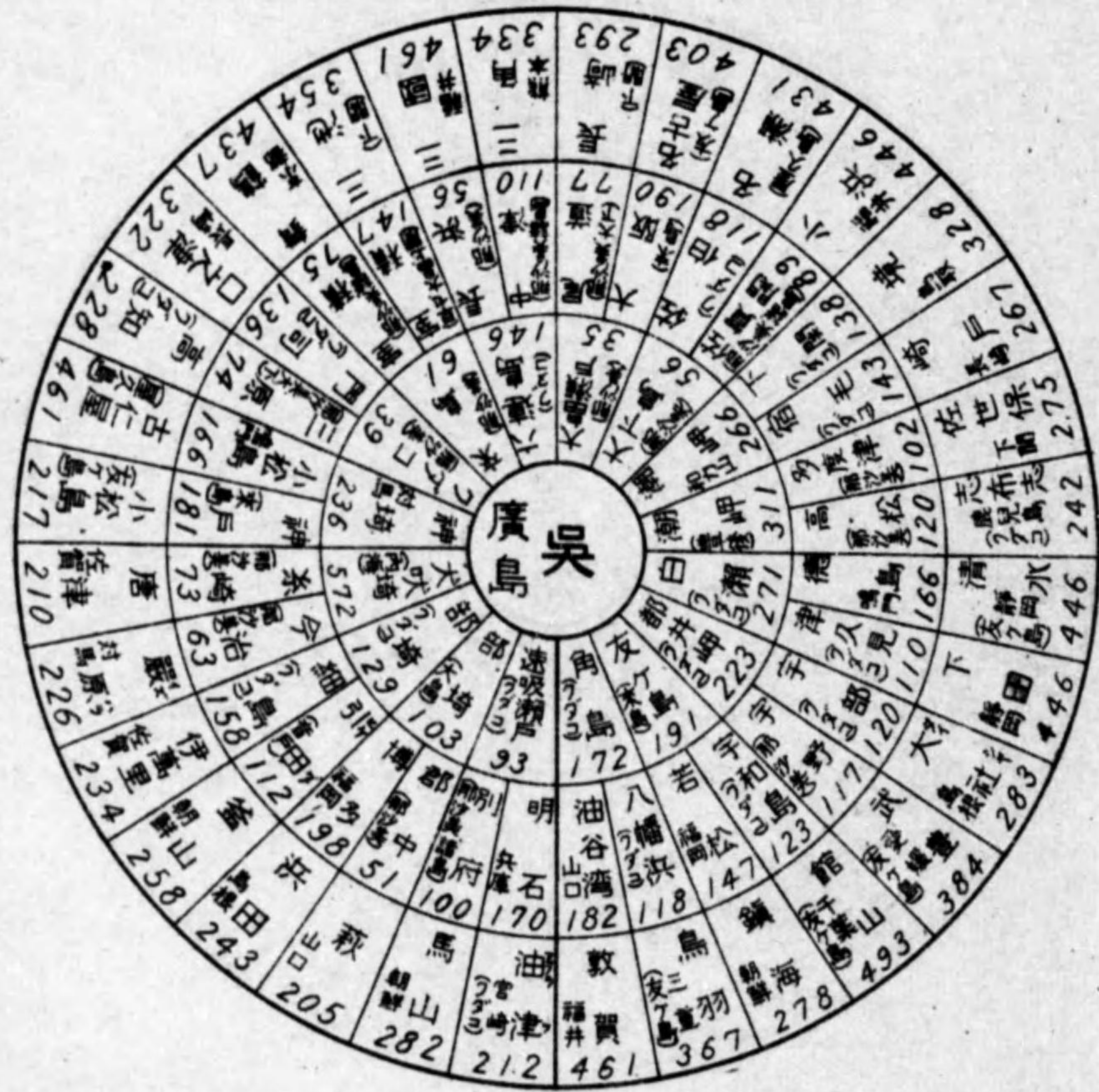


註. 内海方面に到る場合鳴門經由は友ヶ島水道經由に  
比し約51哩の短縮となる

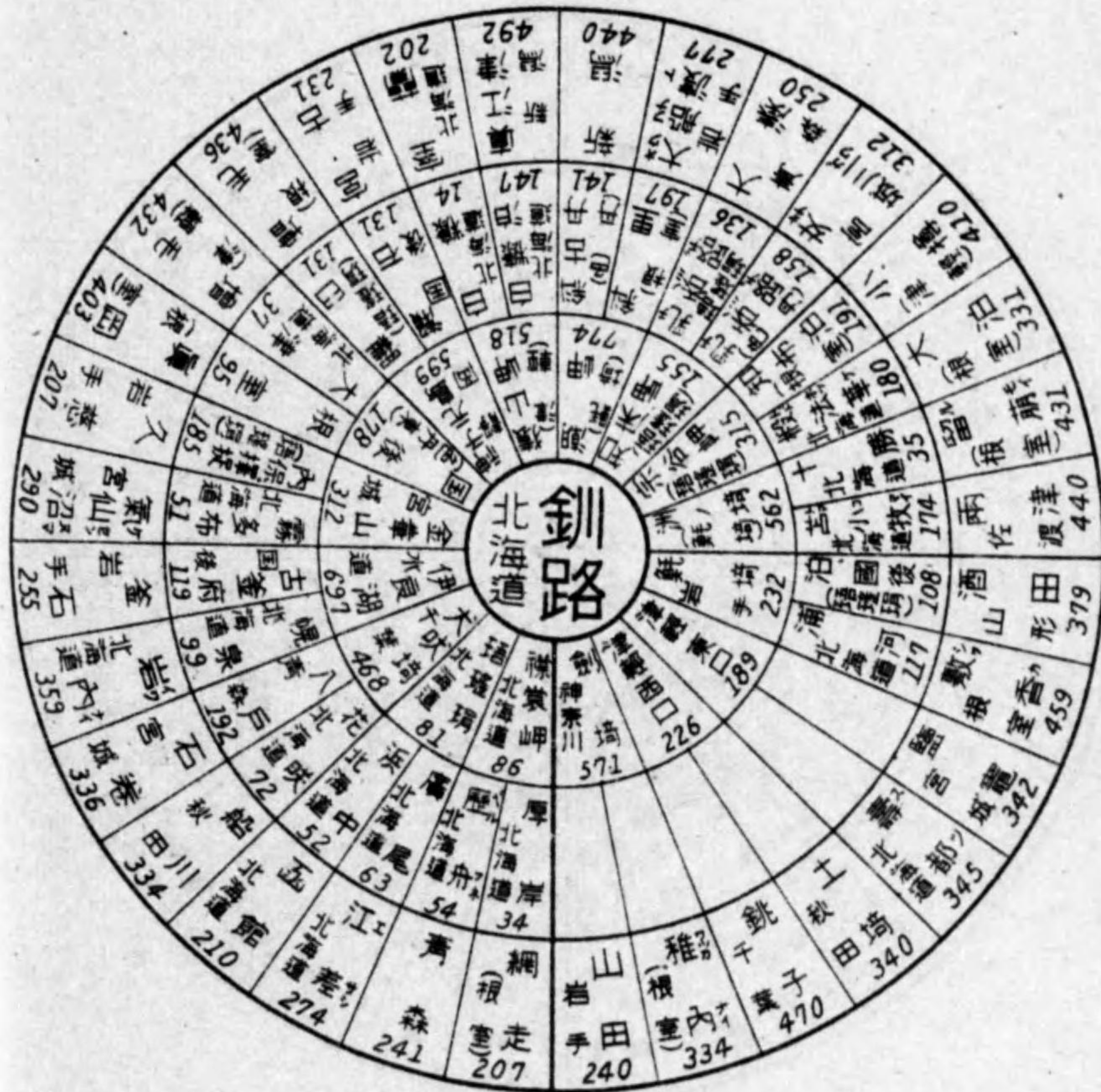


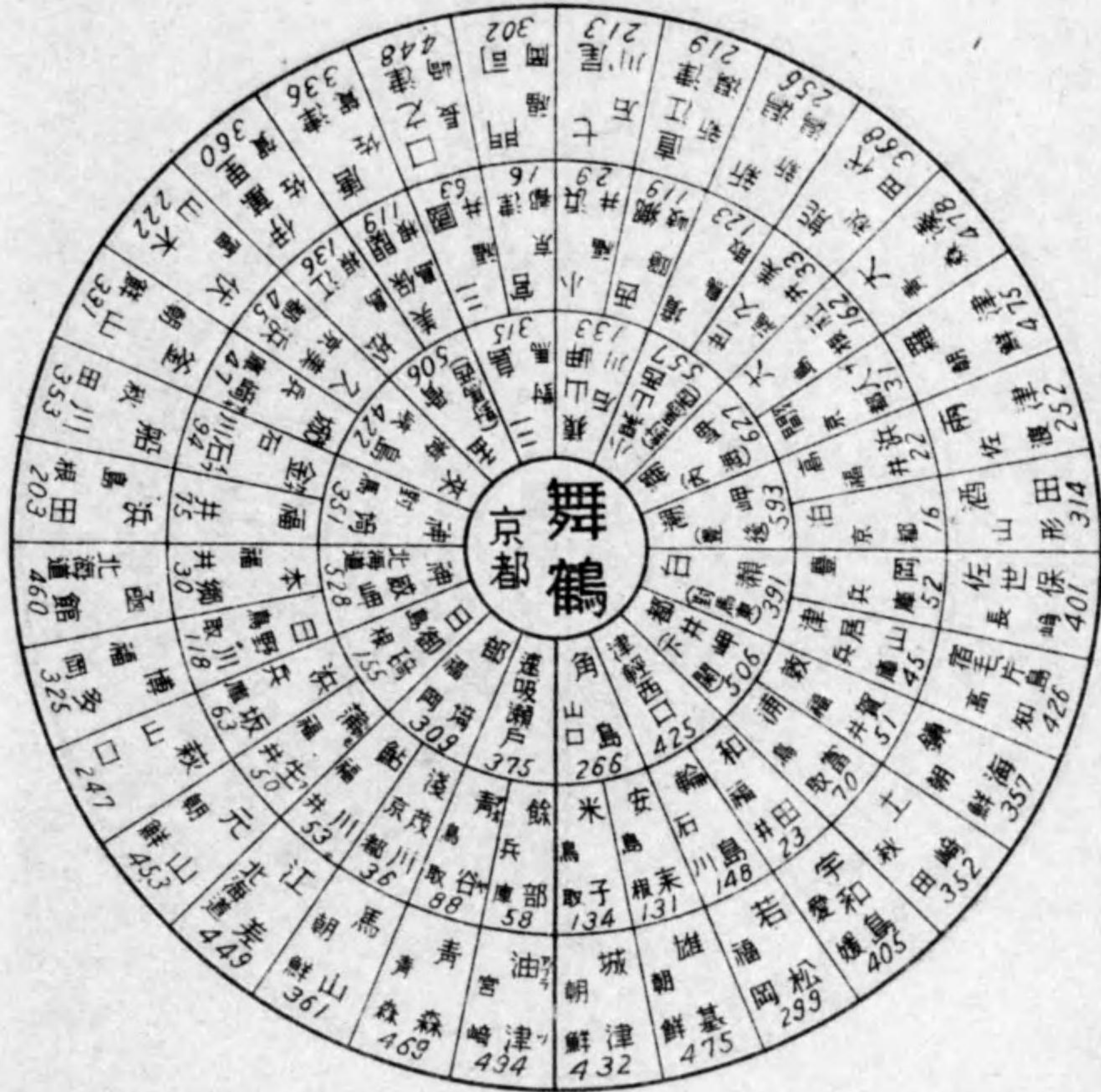
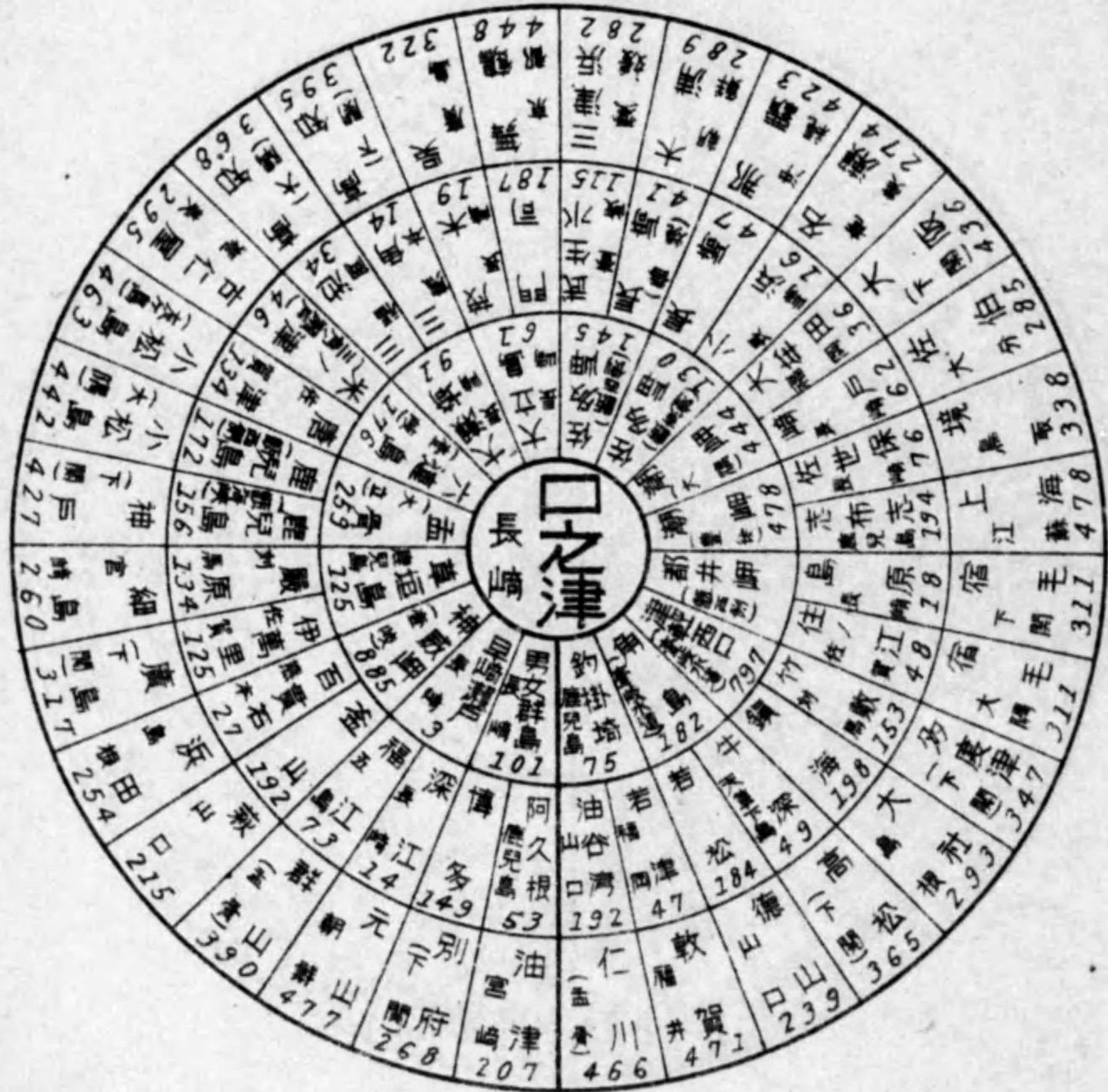


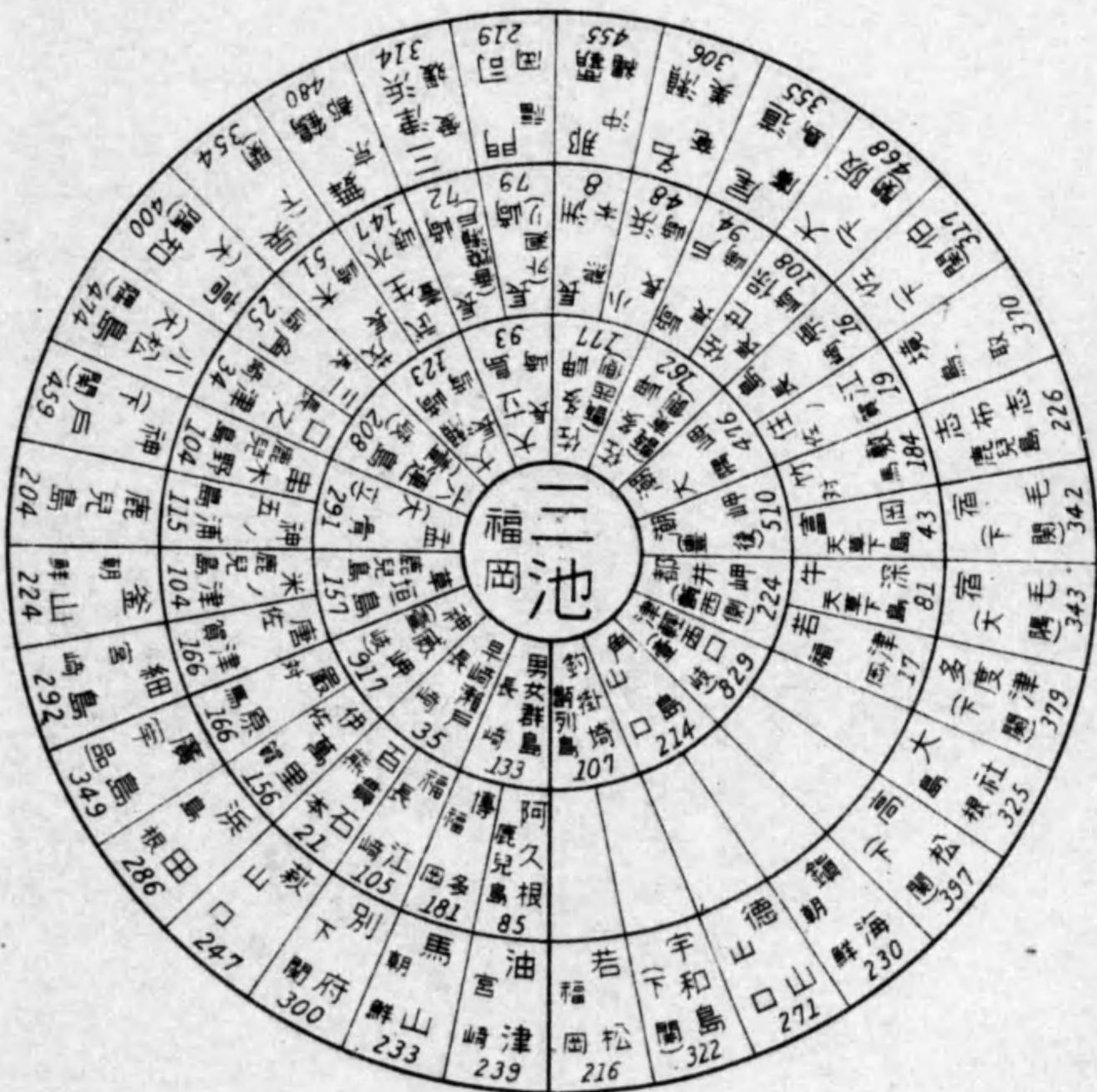
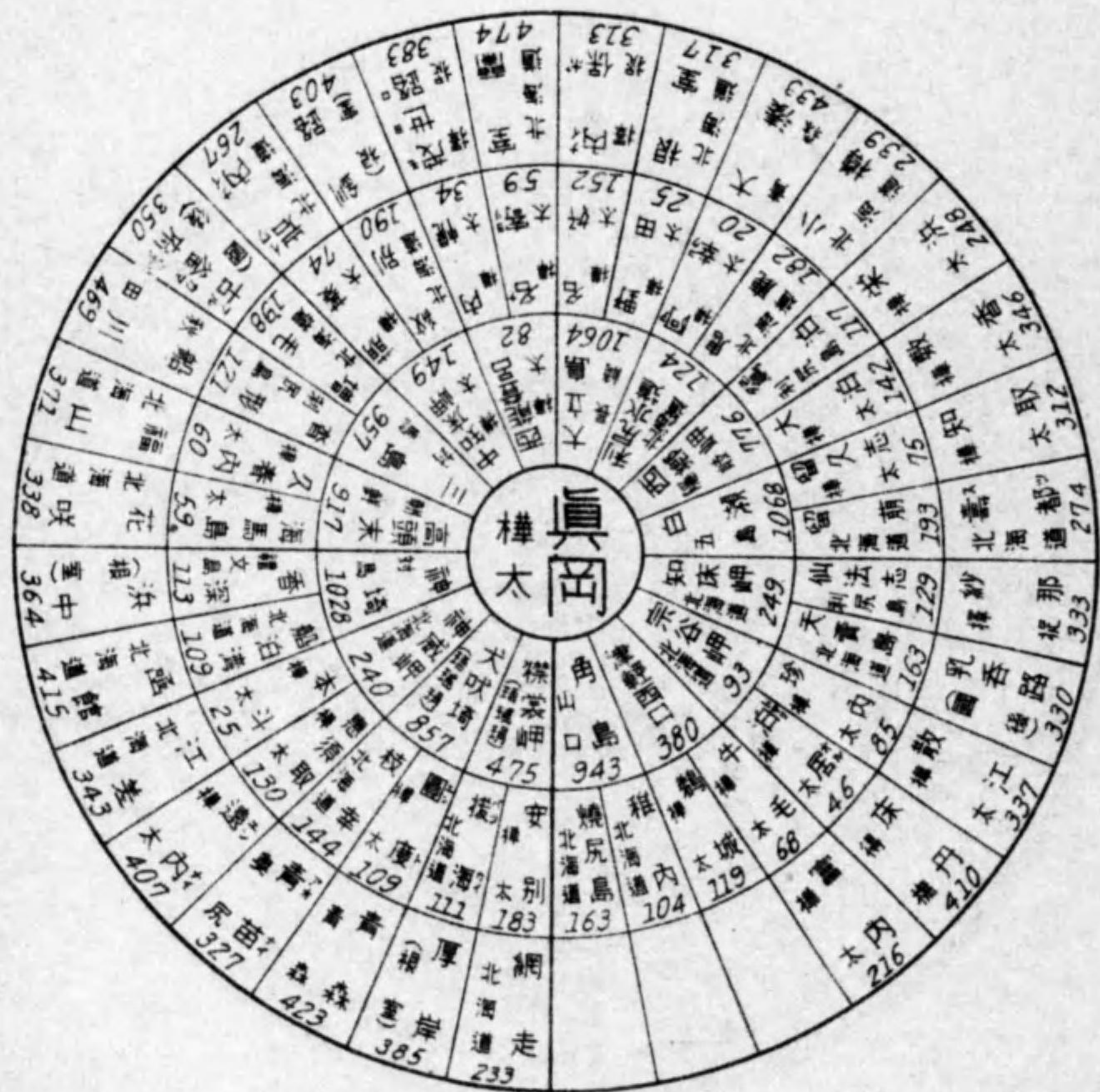
- 註 A. 西方に出ずる場合は主として那沙美瀬戸ウダユ水道經由の裡程を掲ぐ。
- I. 門司方面に到る場合
- 那沙美瀬戸經由諸島水道經由はAより略11哩の短縮となる。
  - 那沙美瀬戸、怒和島水道經由はAより略9哩の短縮となる。
- II. 豊後水道方面に到る場合
- 那沙美瀬戸諸島水道經由はAより略10哩の短縮となる。
  - 那沙美瀬戸諸島、怒和島水道經由はAより略7哩の短縮となる。

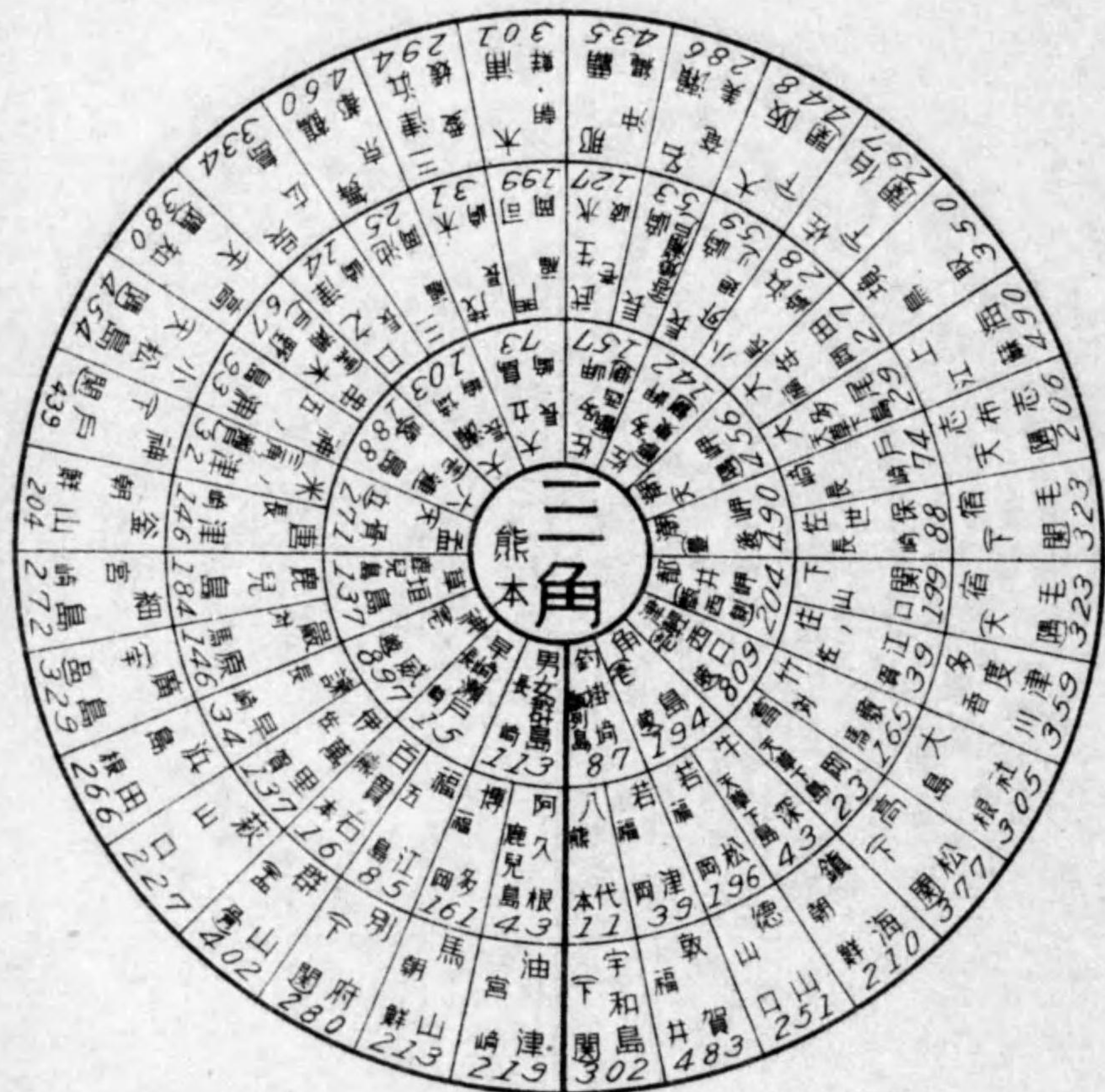


- III. 甲瀬戸諸島水道經由は那沙美瀬戸諸島水道經由に比し略14哩の短縮となる。
- B. 神戸方面に到る場合音戸瀬戸經由は那沙美瀬戸經由より略31哩の短縮となる。
- C. 三原瀬戸方面に到る場合音戸瀬戸經由は那沙美瀬戸經由より略36哩の短縮となる。
- D. 横浜方面に到る場合豊後水道經由は内海經由に比し約4哩の延長となる。

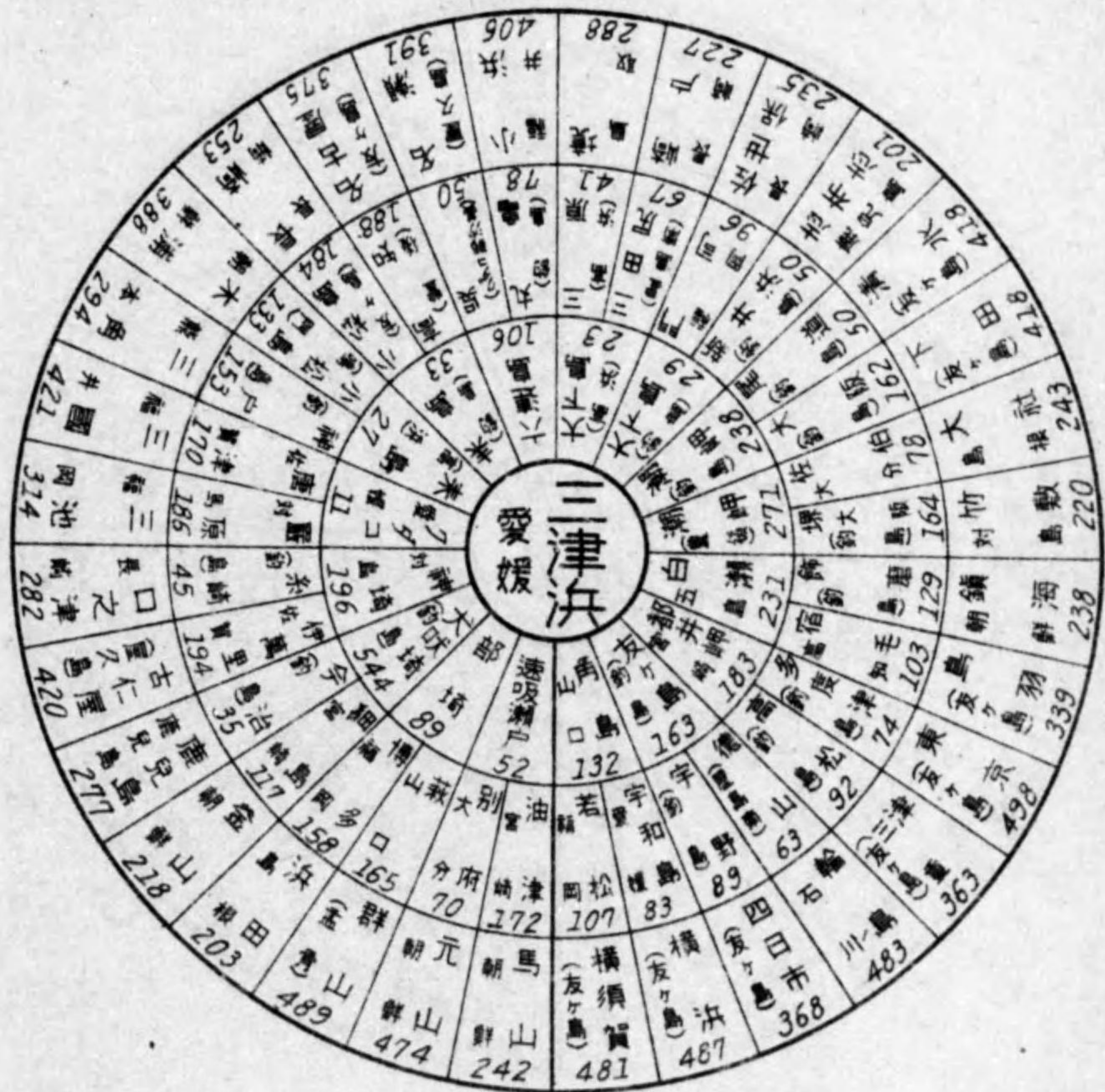




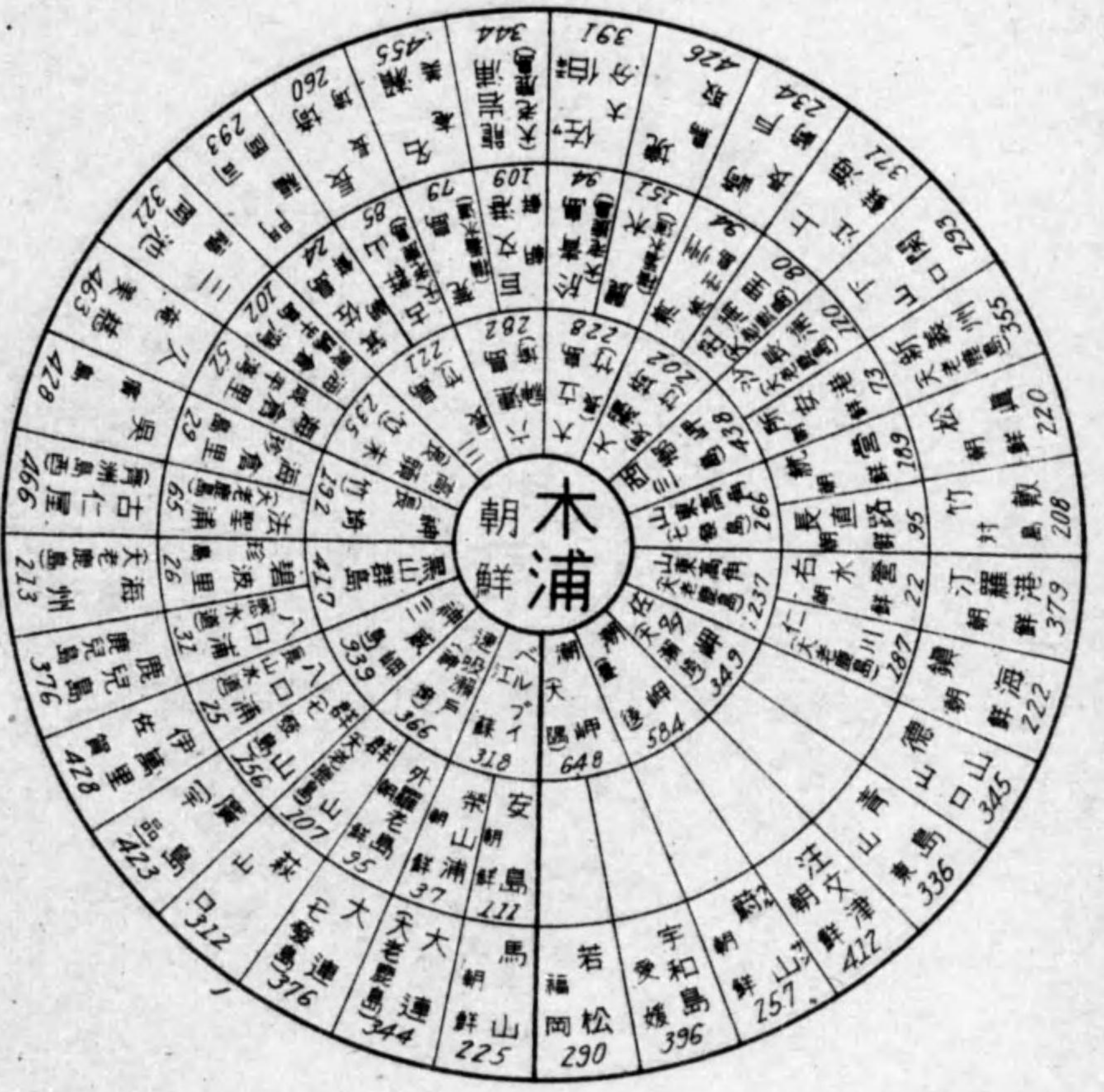



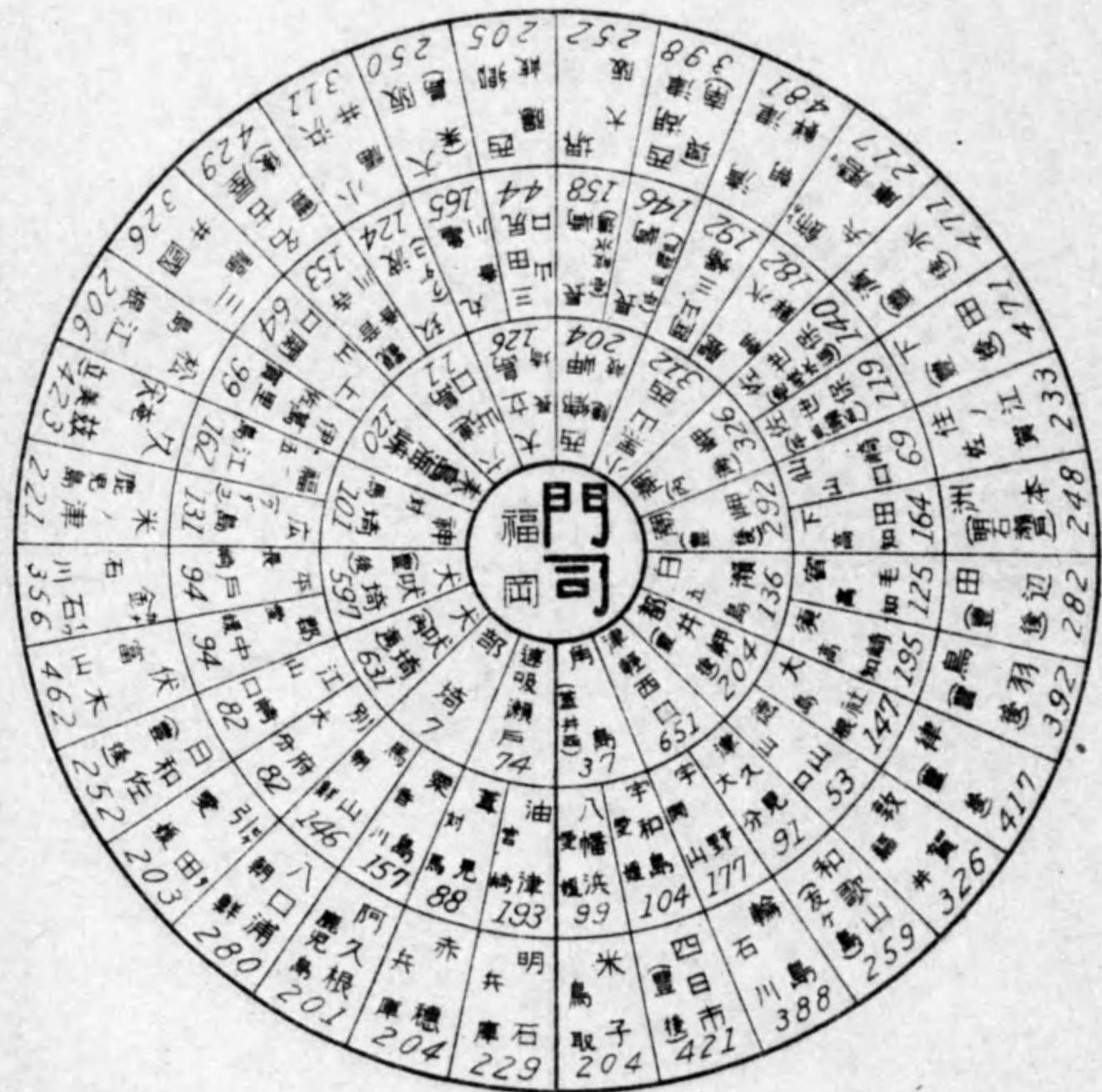


- 註. 1. 異方面に到る場合は「クダコ」水道、那沙美瀬戸經由も主航路とする。  
 a. 高決瀬戸、音戸瀬戸經由は主航路に比し約22哩の短縮となる。  
 b. 「クダコ」水道、早瀬瀬戸經由は主航路に比し約14哩の短縮となる。  
 2. 東方に到る場合は釣島水道經由も主航路とする。  
 高決瀬戸經由は主航路に比し約5哩の短縮となる。

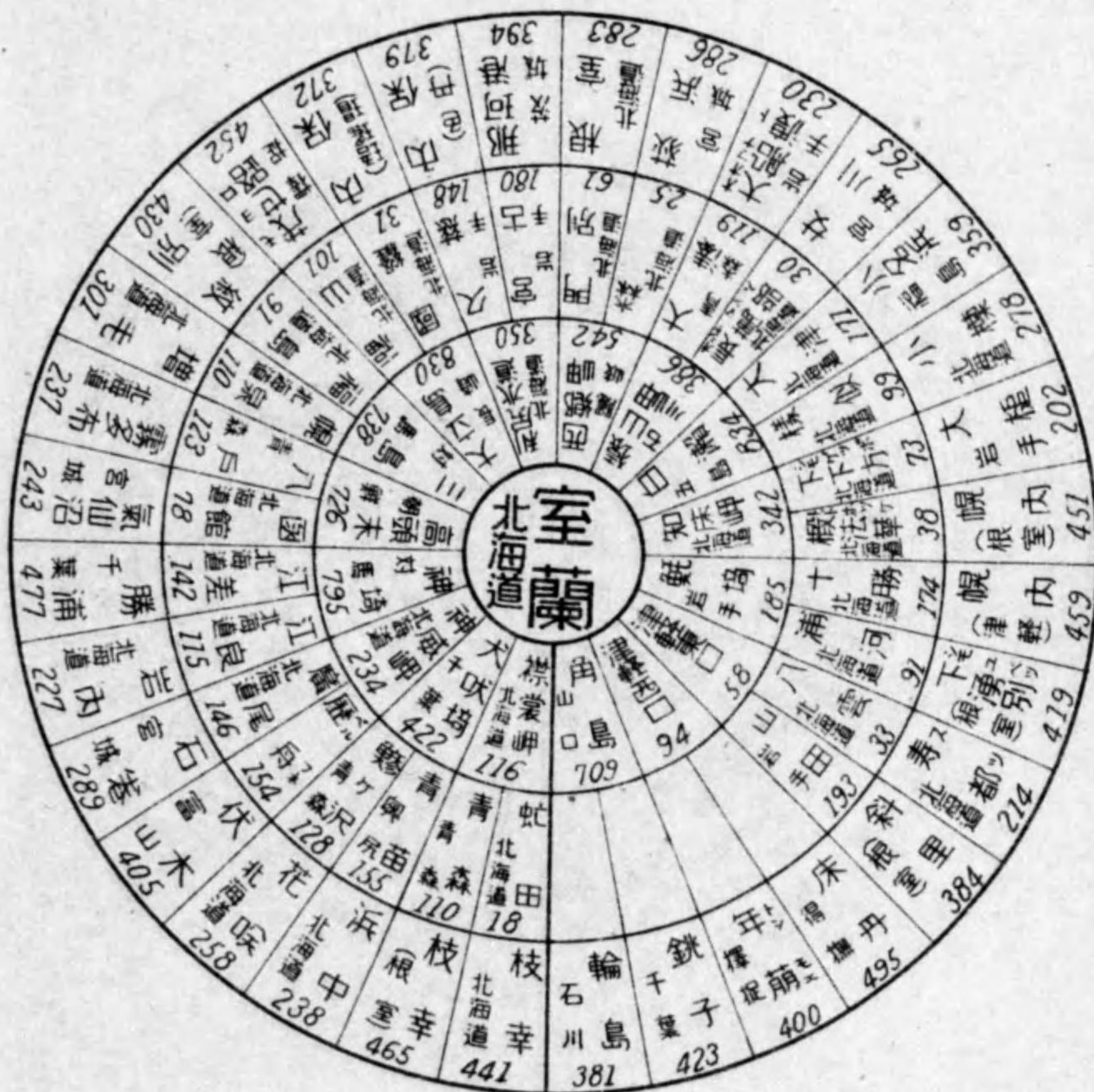


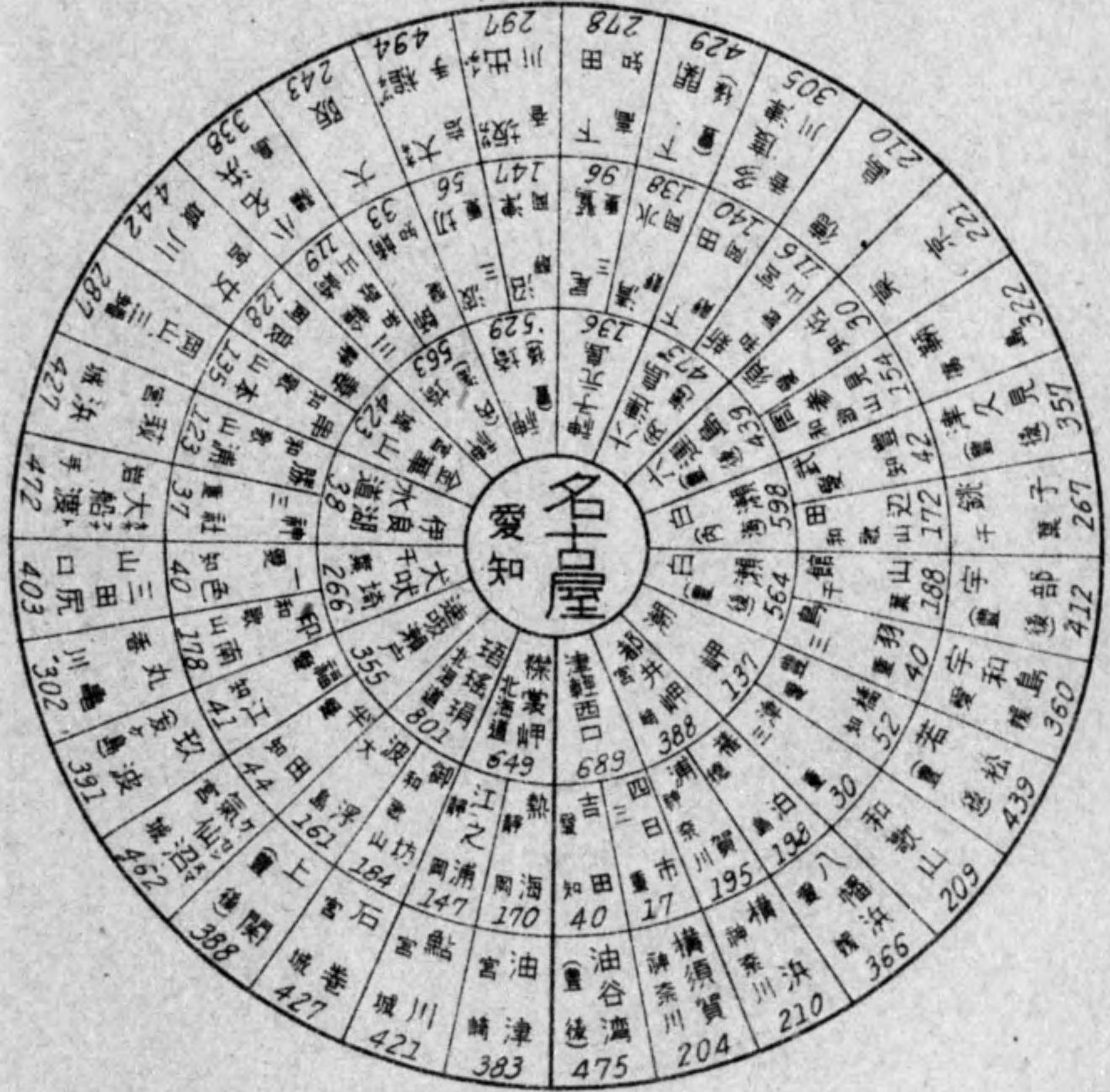
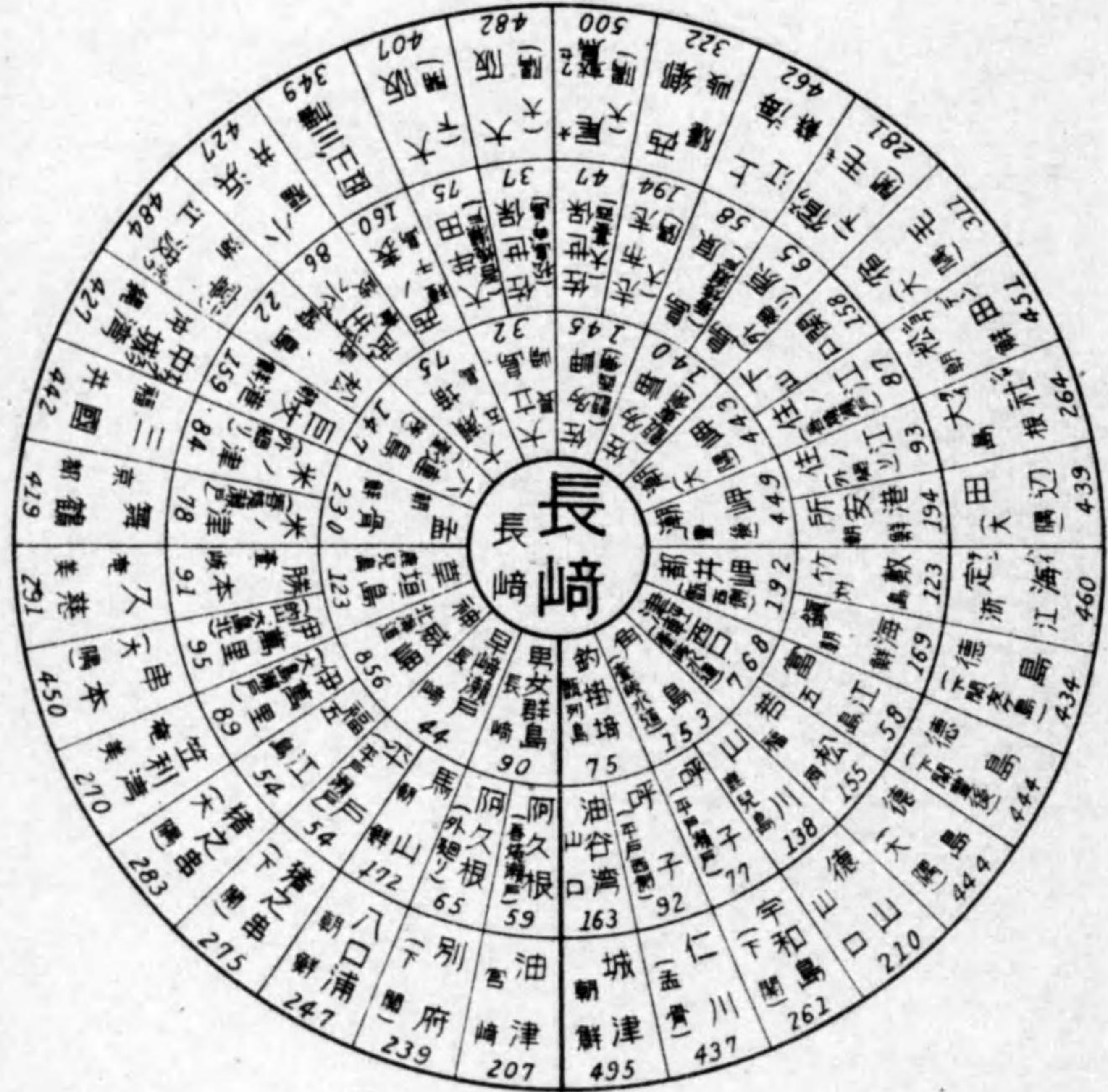
3. 三田尻、徳山方面に到る場合屋島南側經由も主航路とする。  
 a. 上関海峡經由は主航路に比し約5哩の短縮となる。  
 b. 島根瀬戸經由は主航路に比し約2哩の短縮となる。





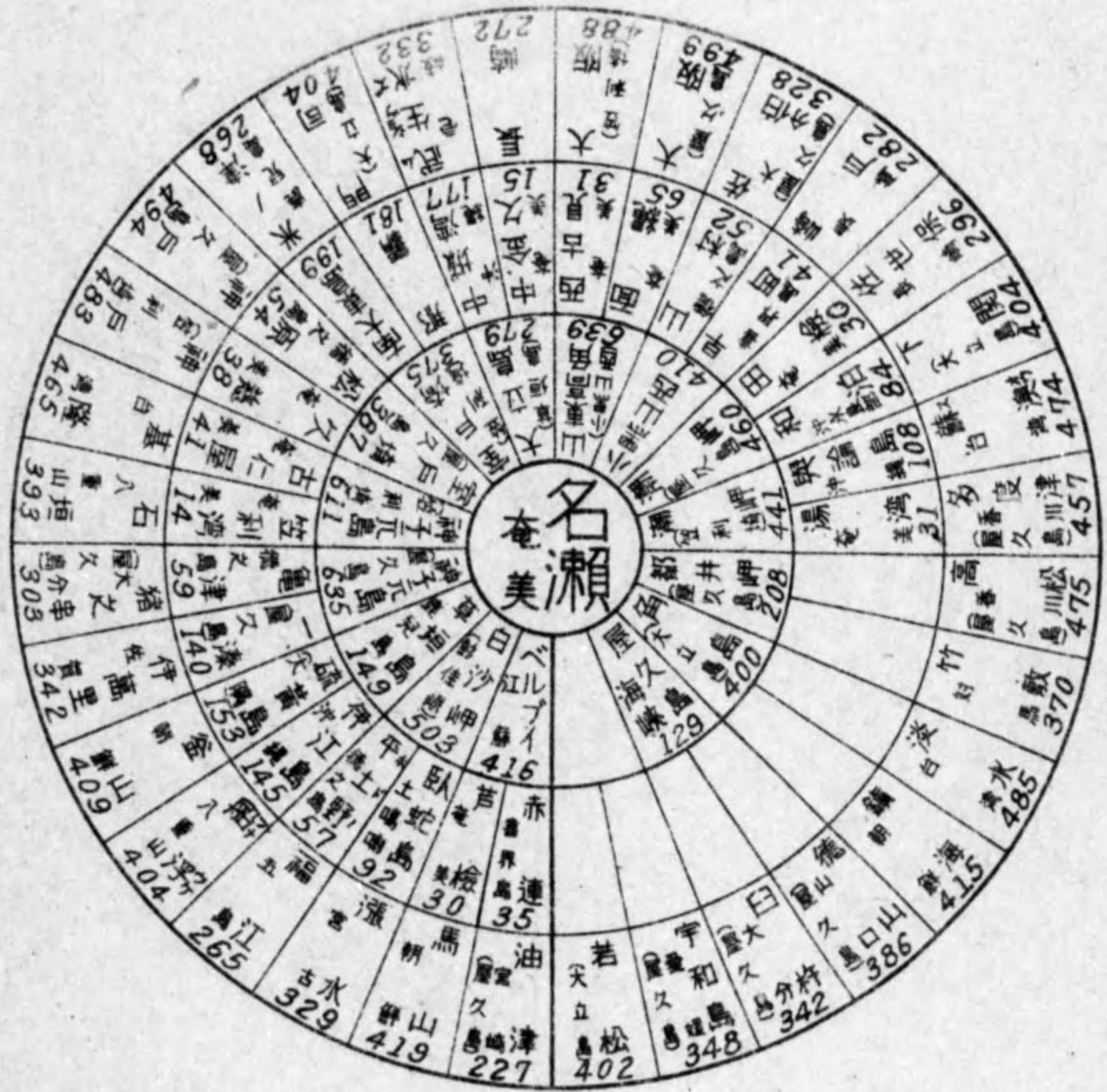
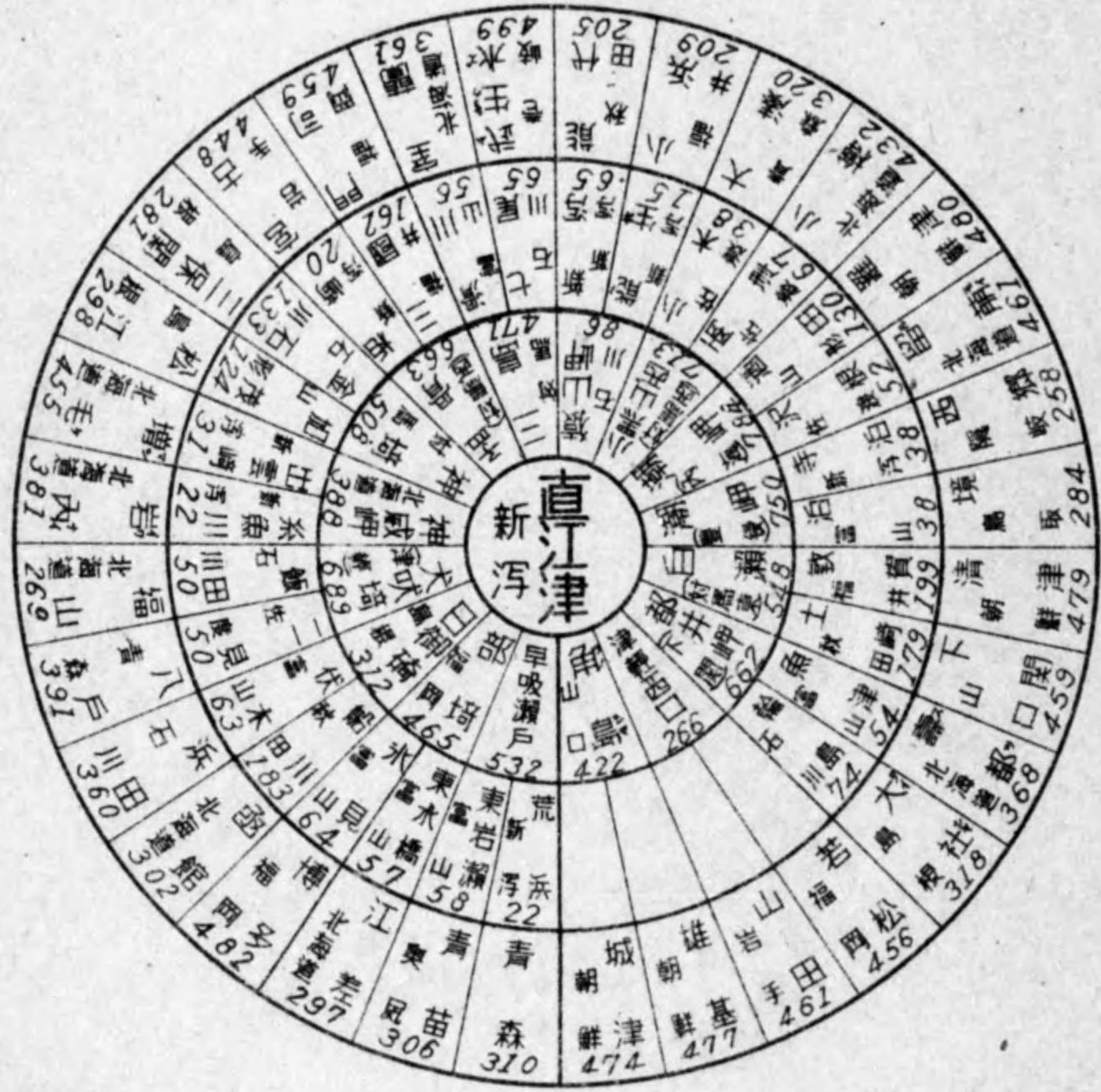
註 名古屋、横濱方面に到る場合豊後水道經由を主航路とする。  
内海經由は主航路に比し約34哩の延長となる。

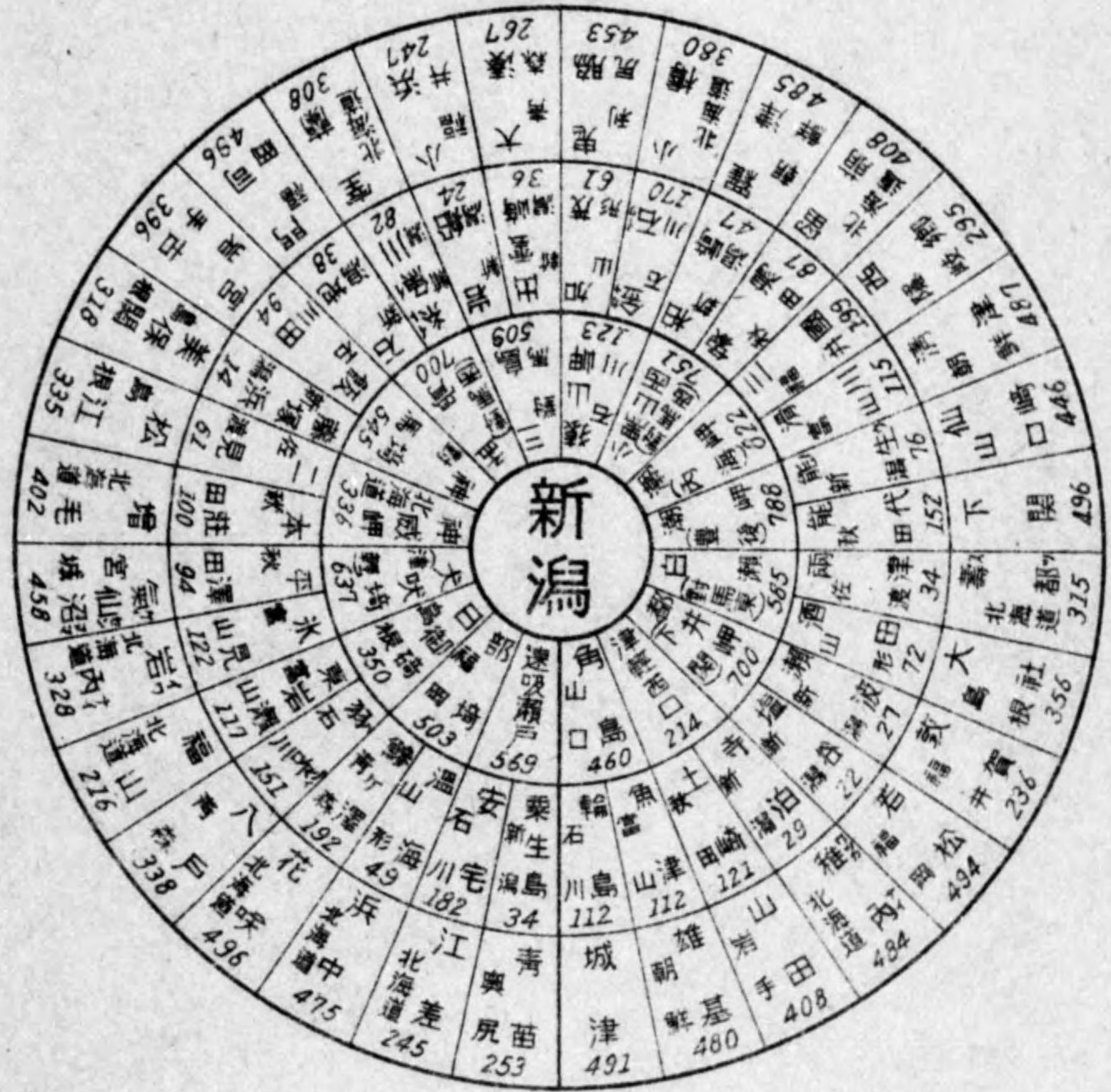
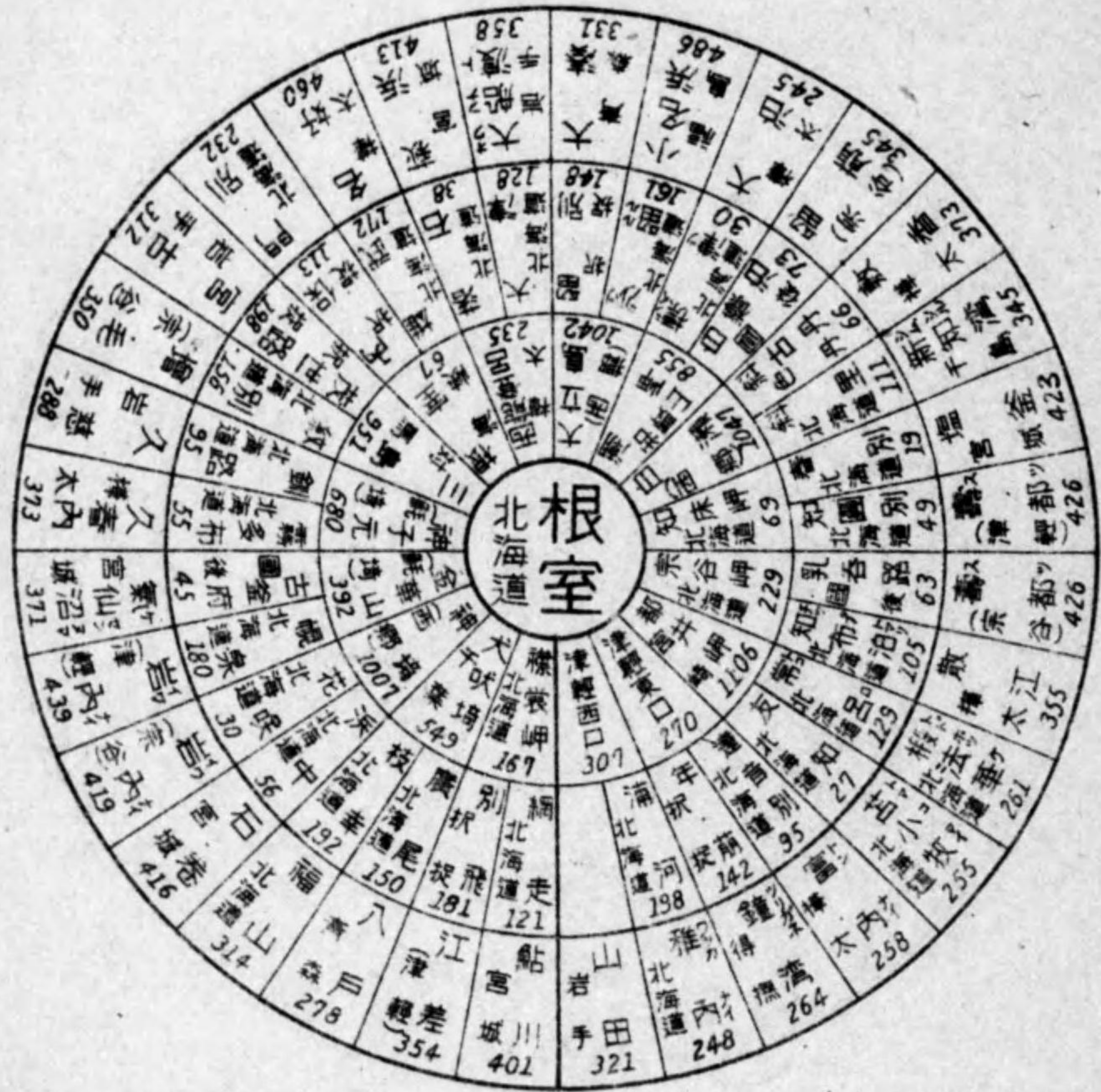


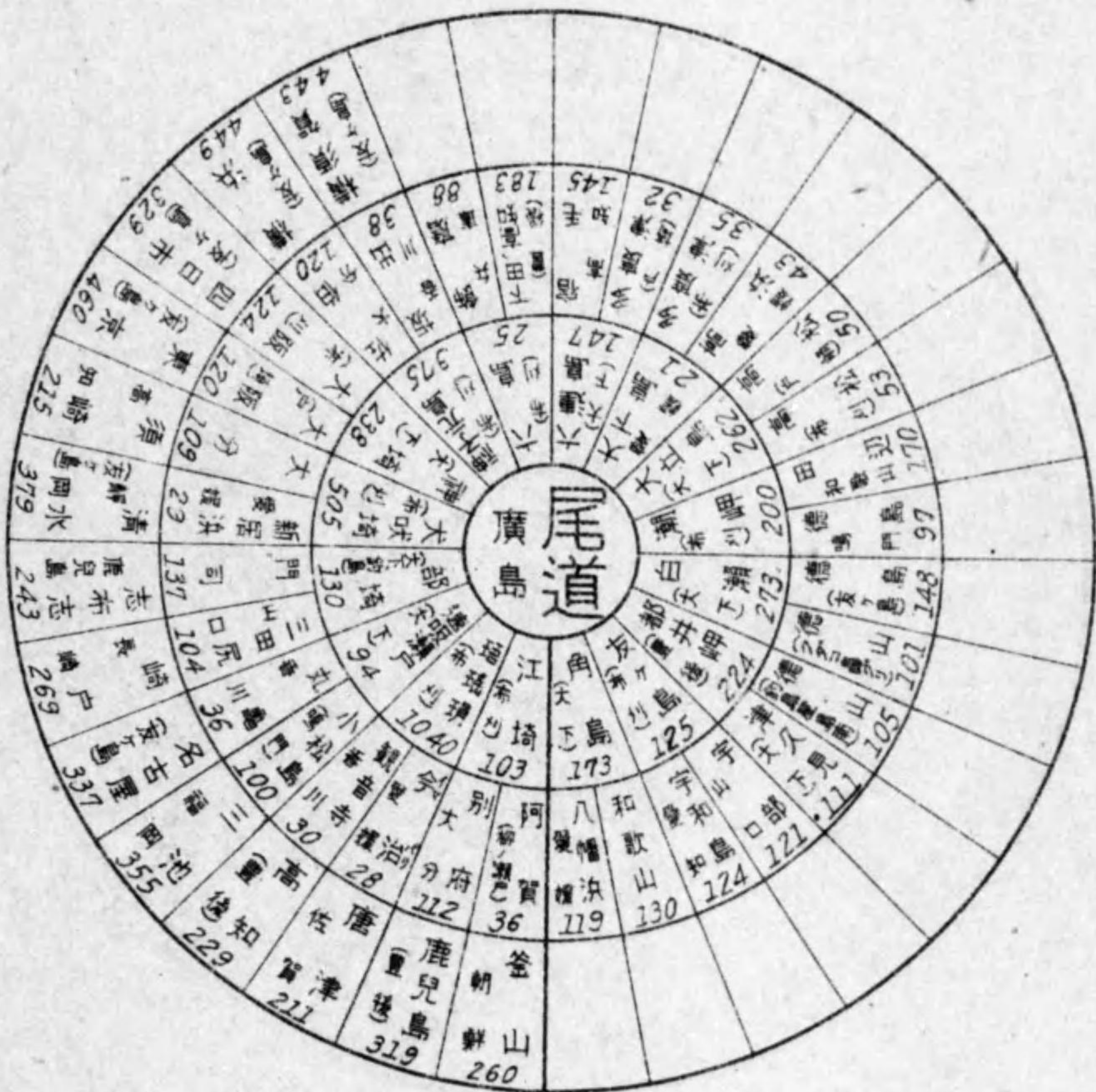
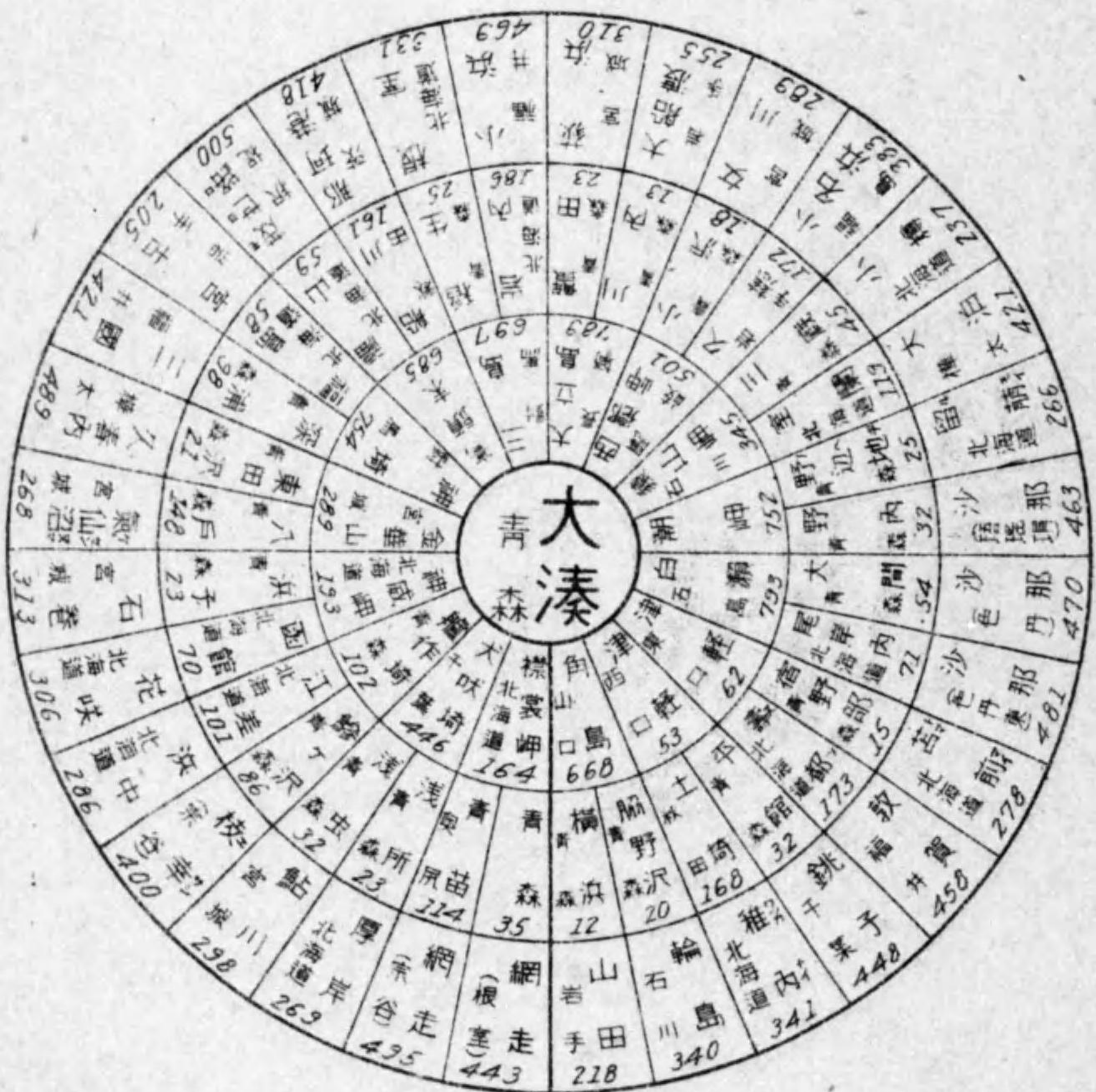


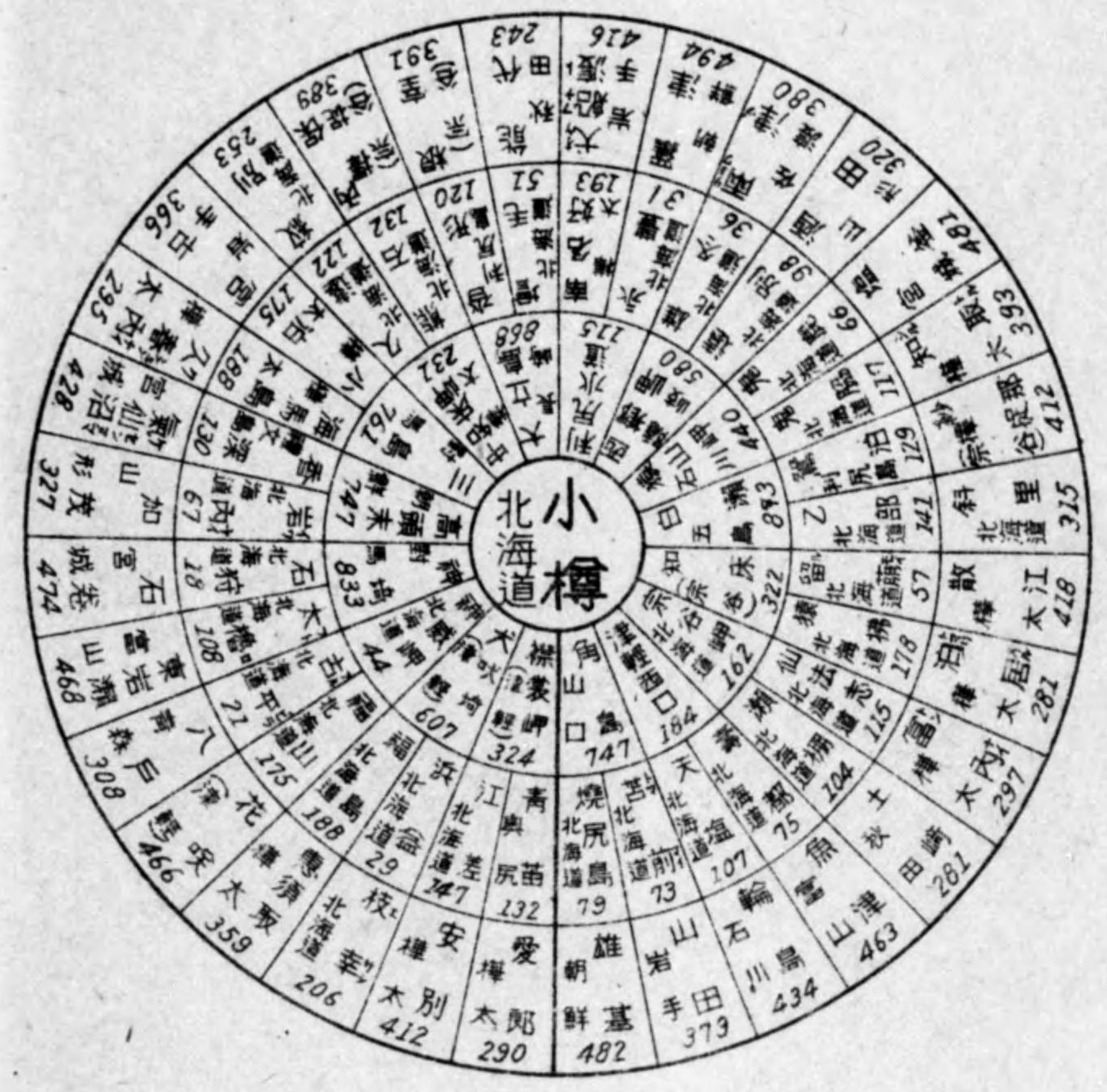
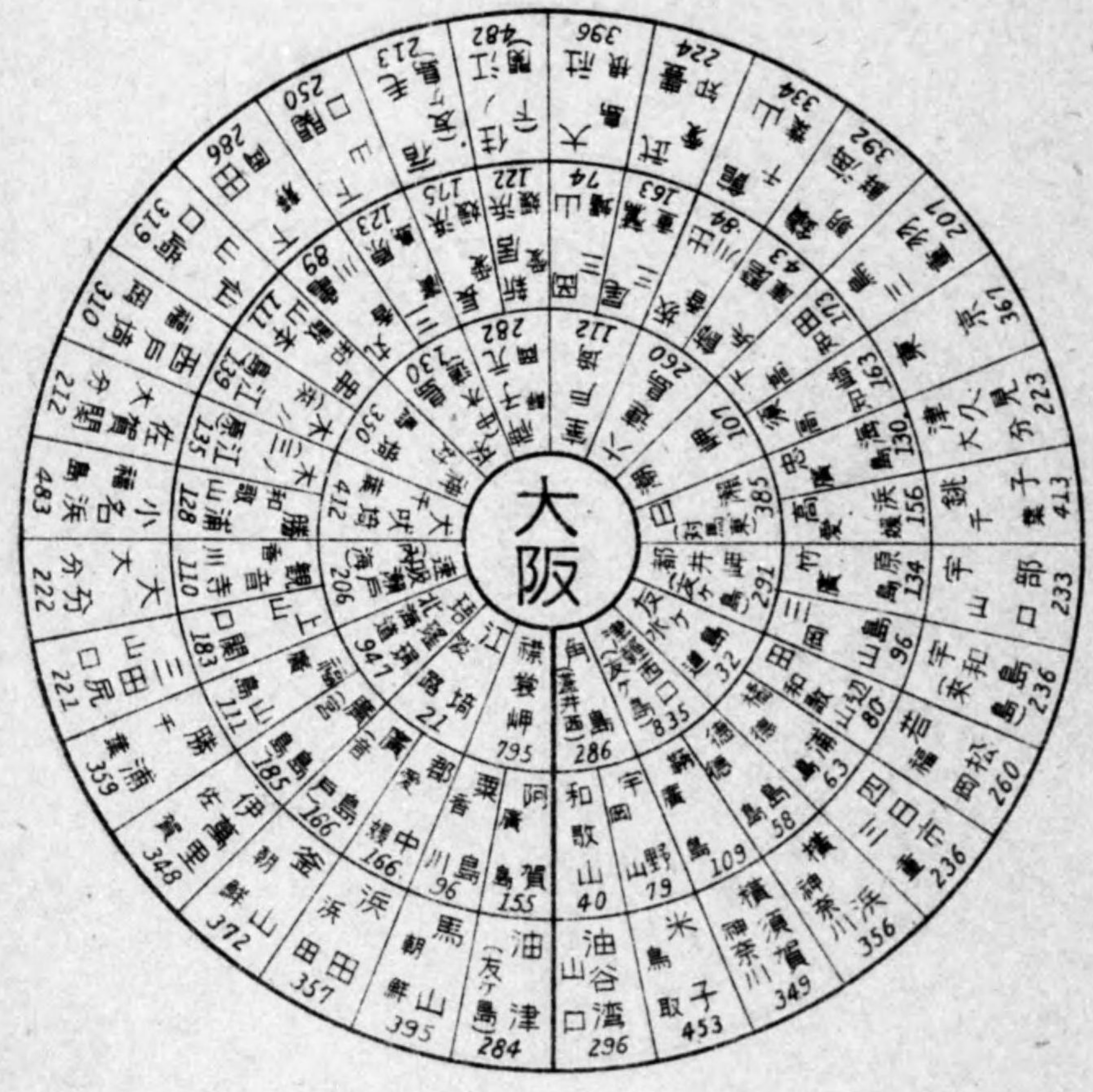


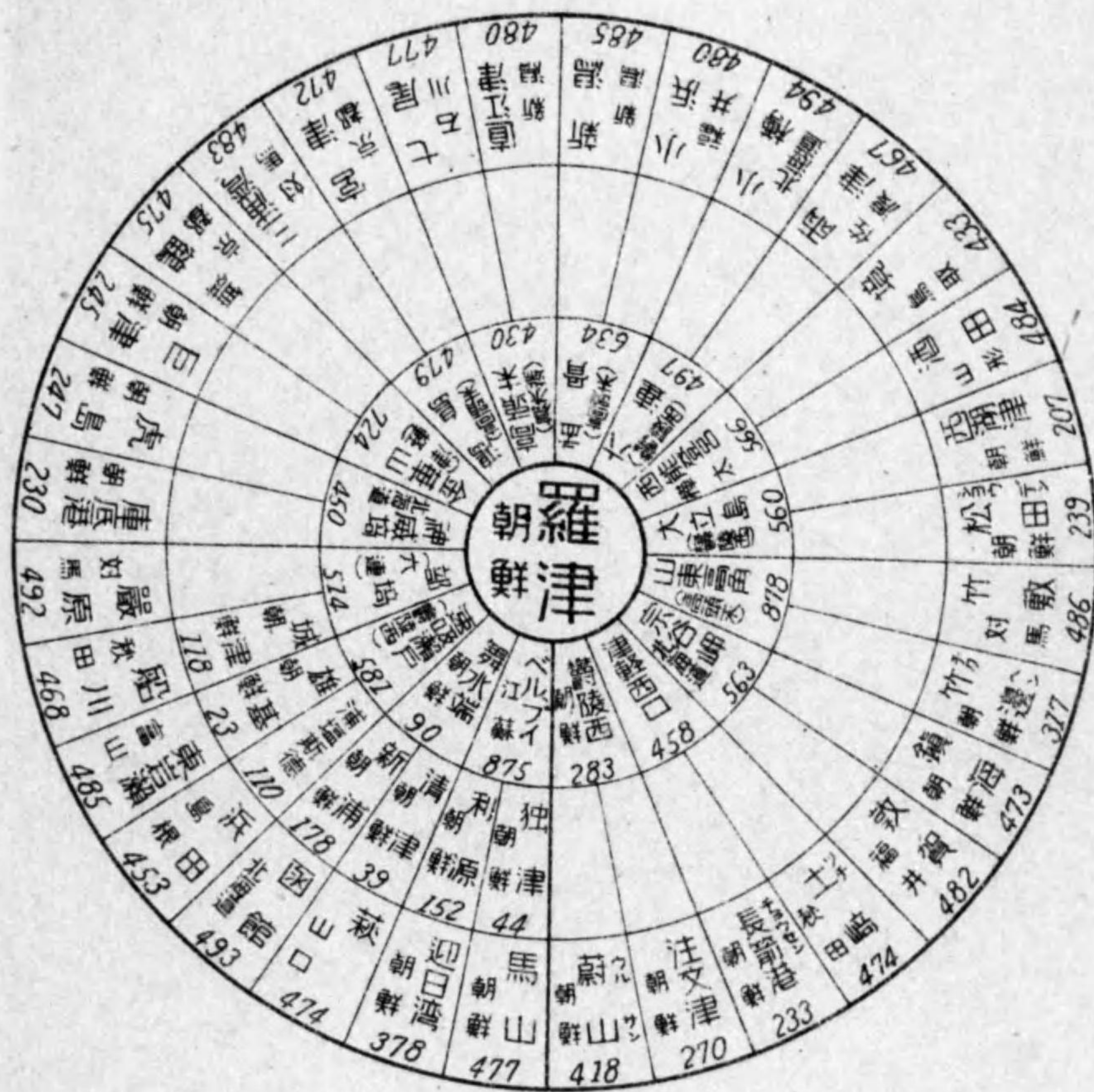
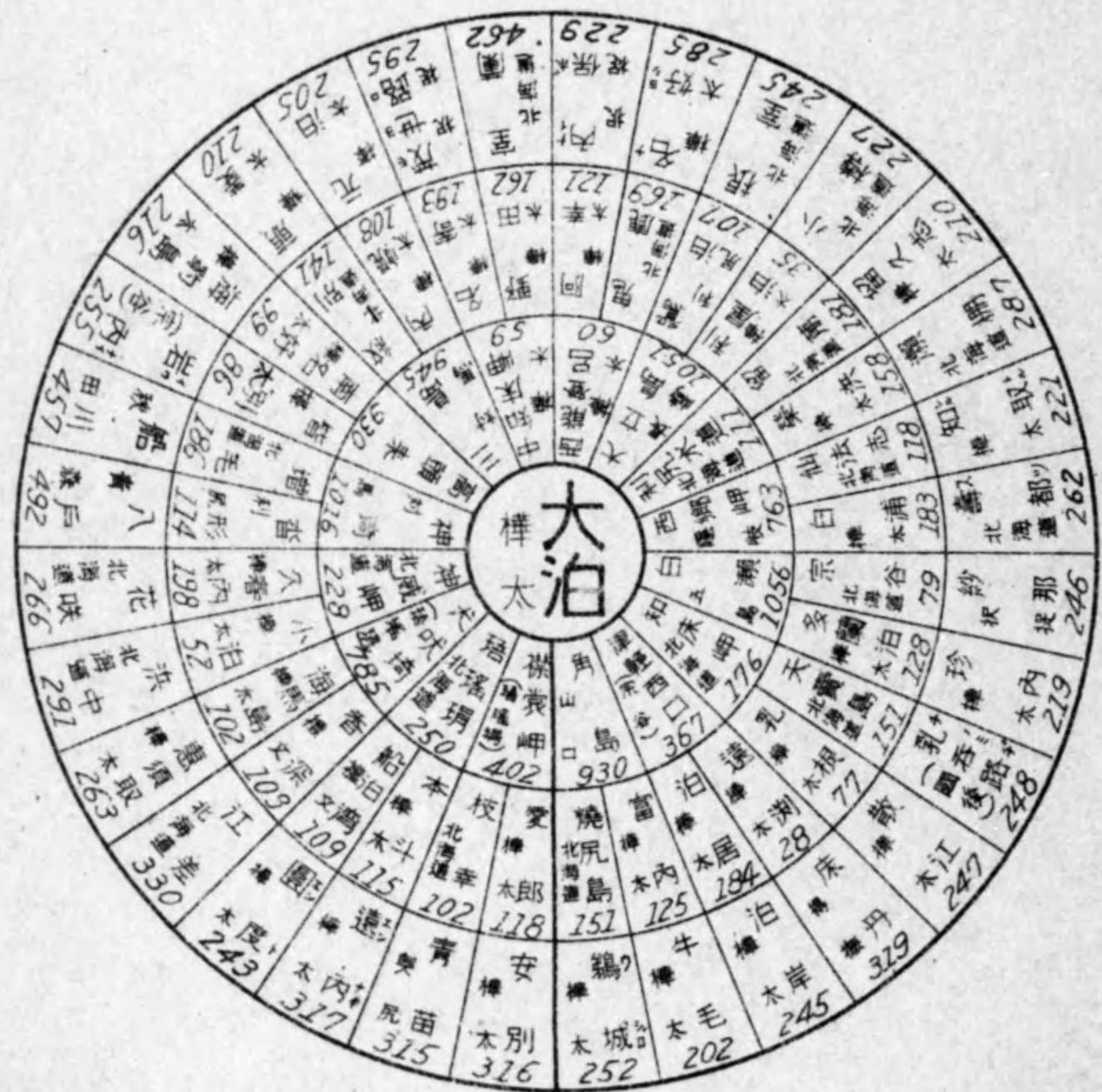




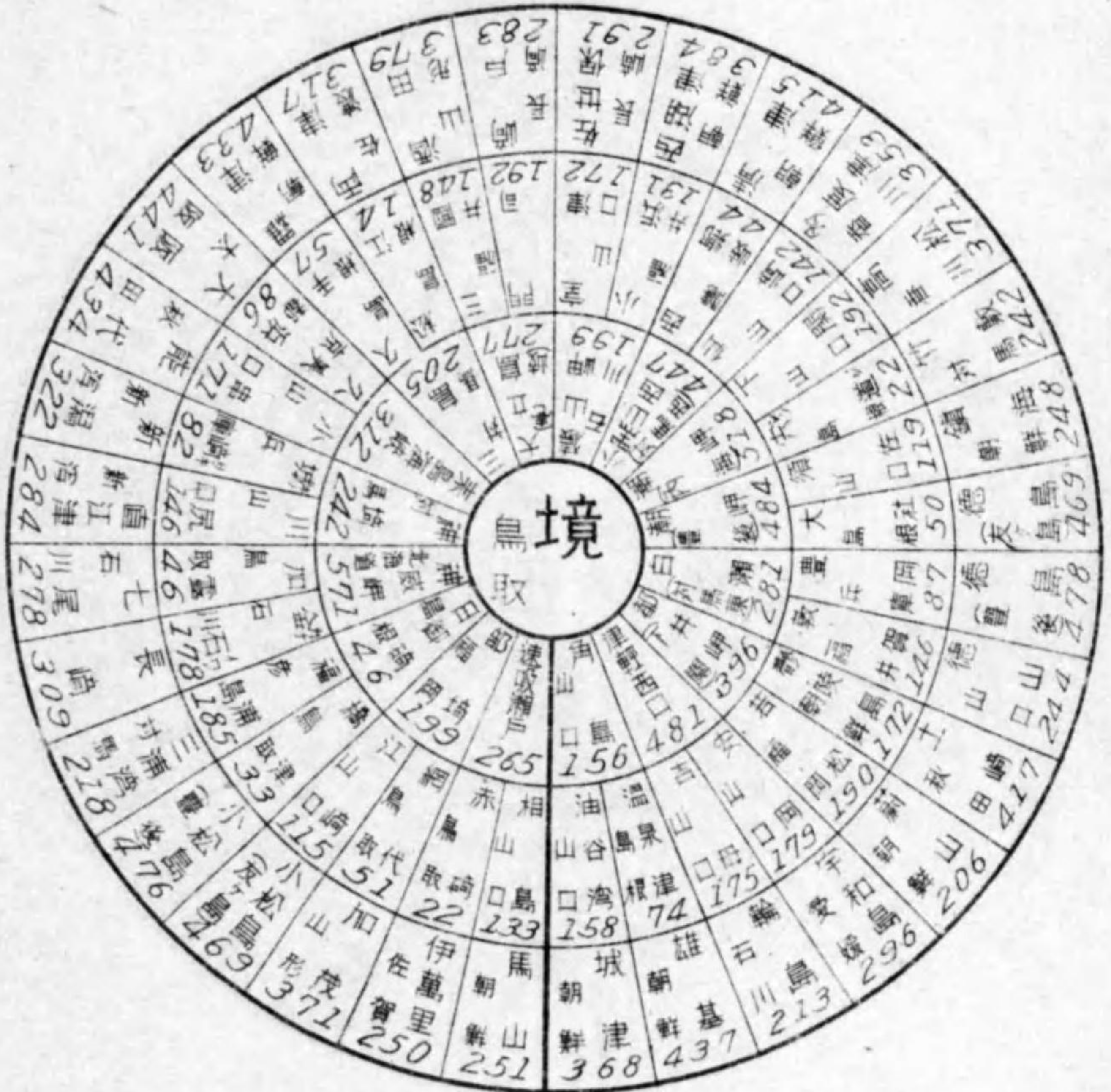
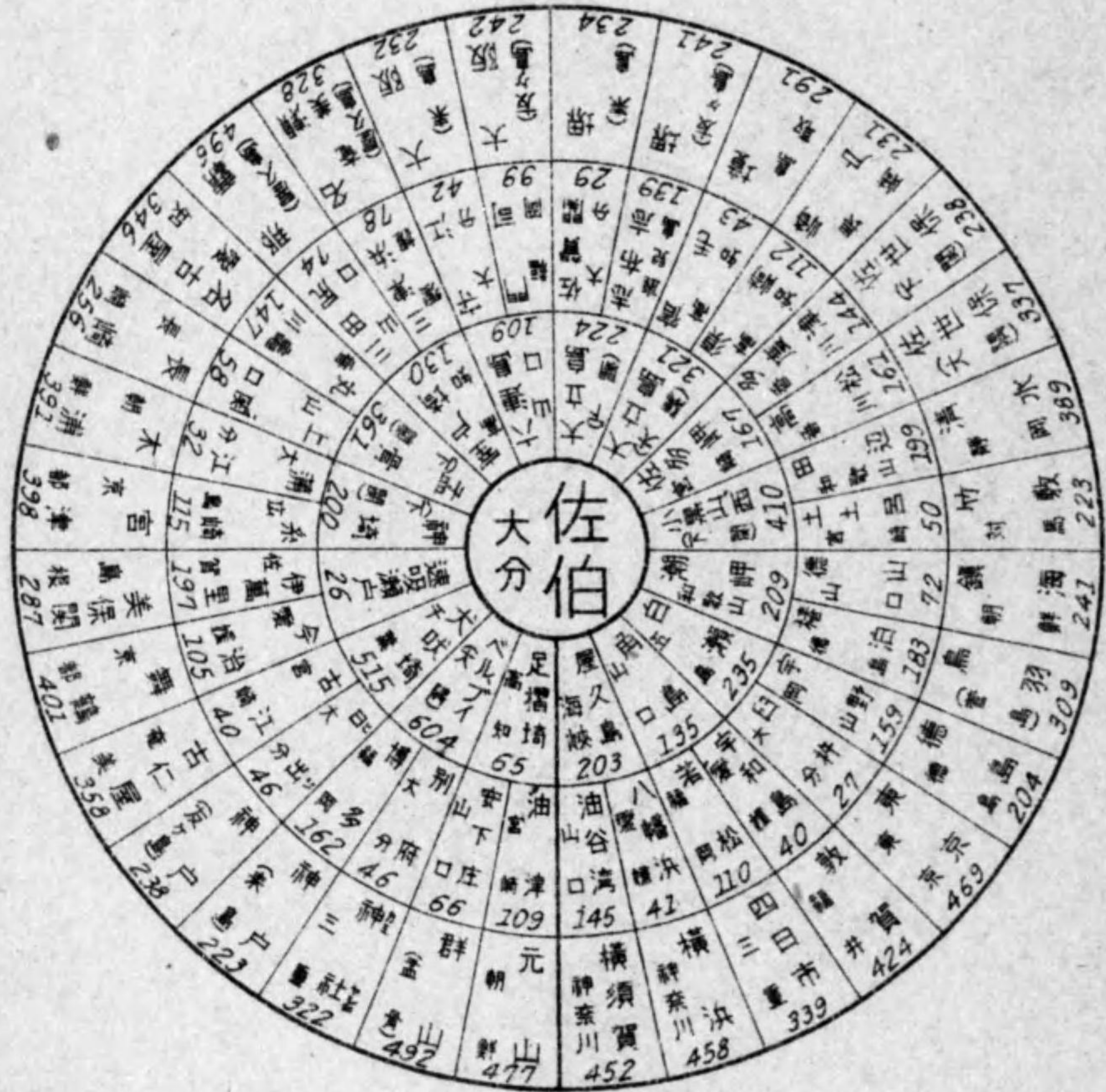




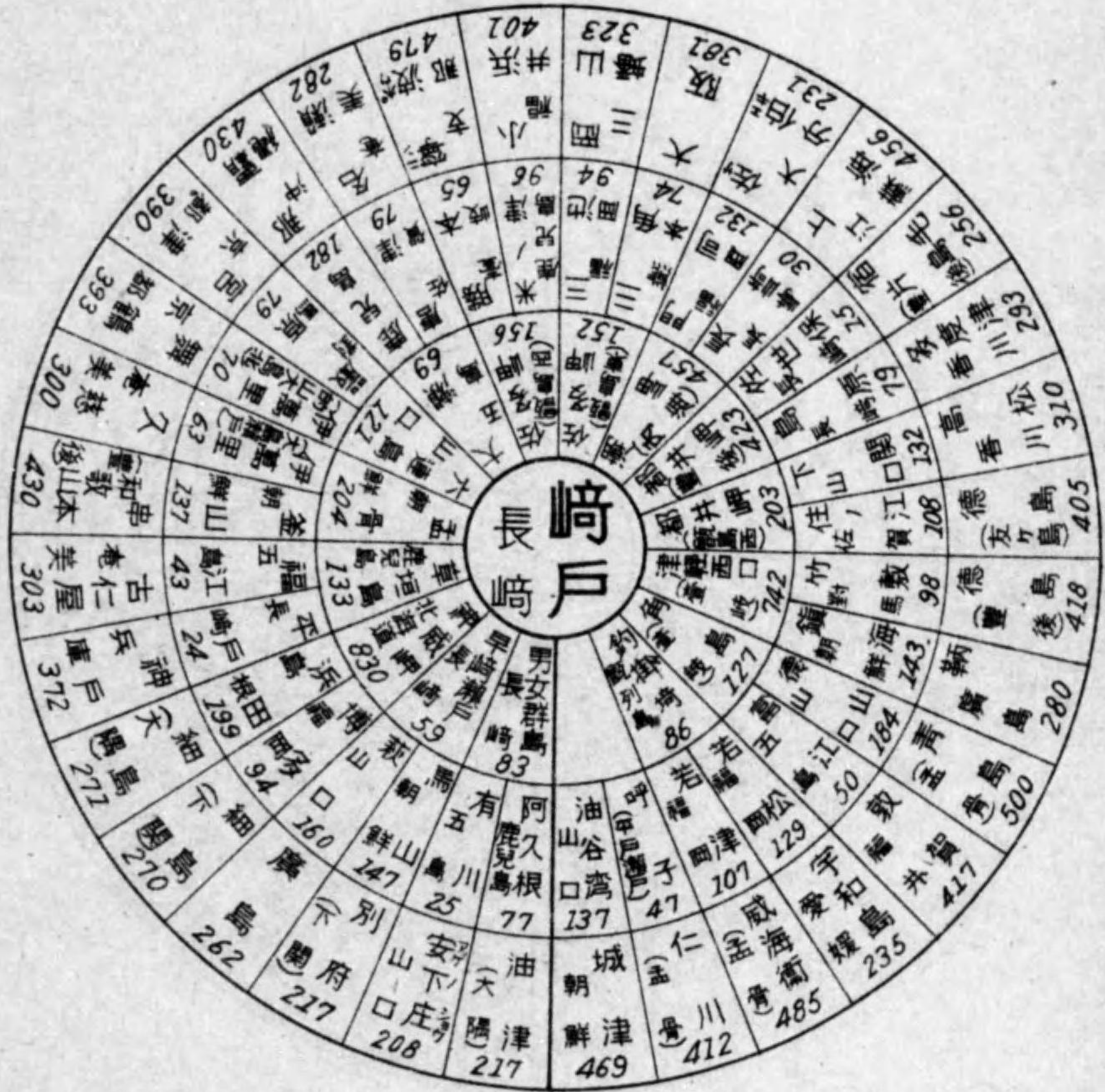
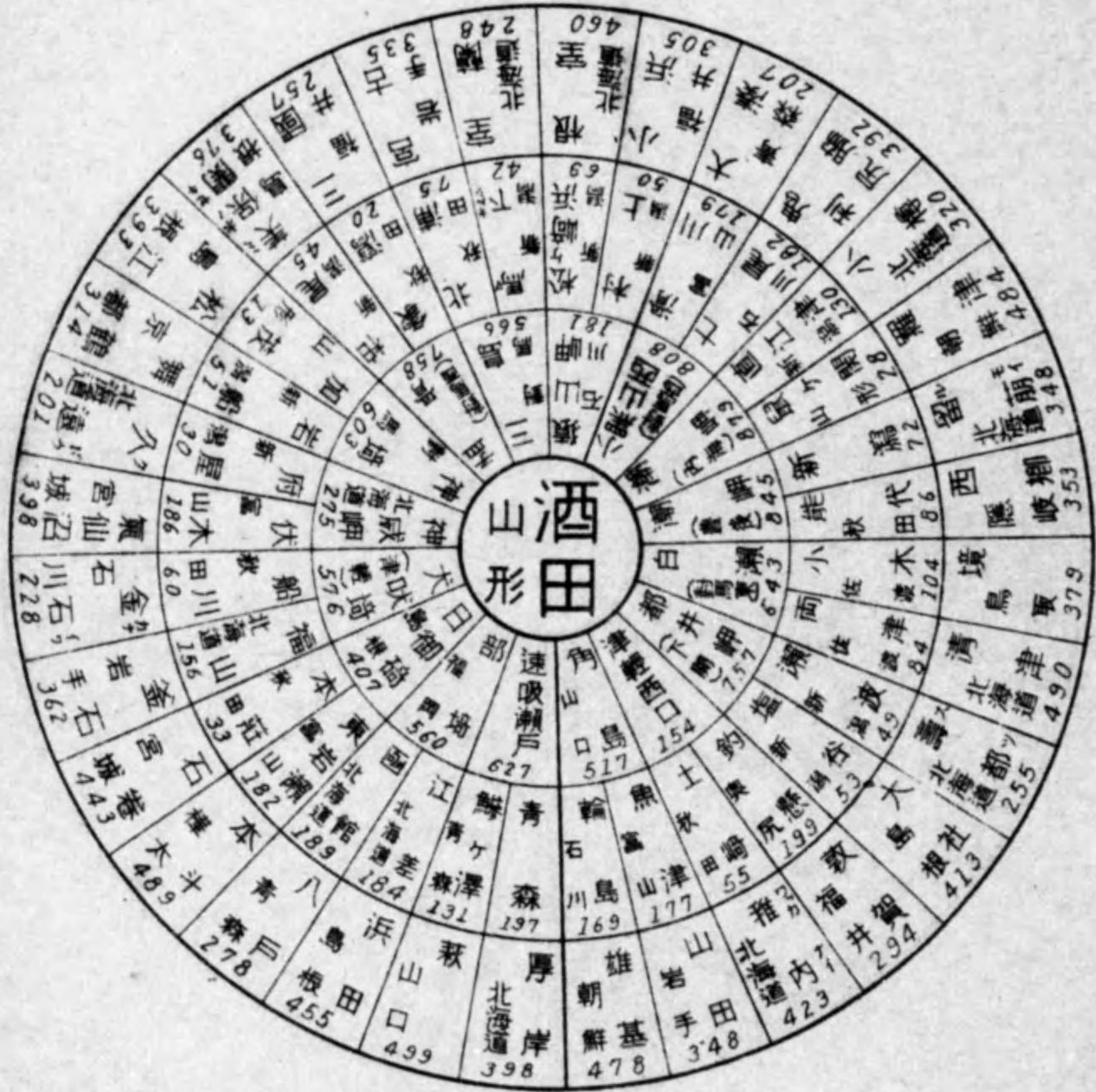


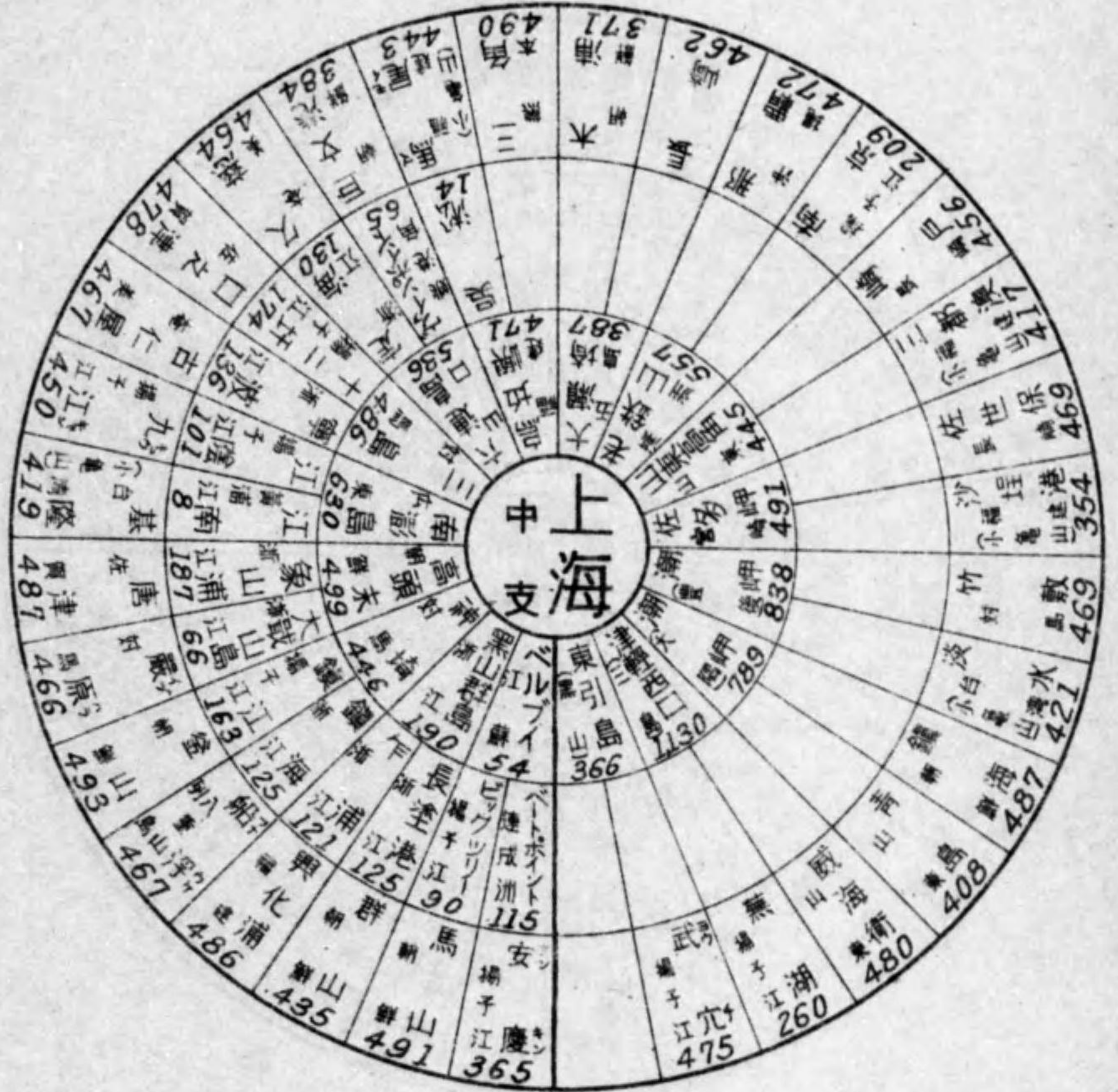
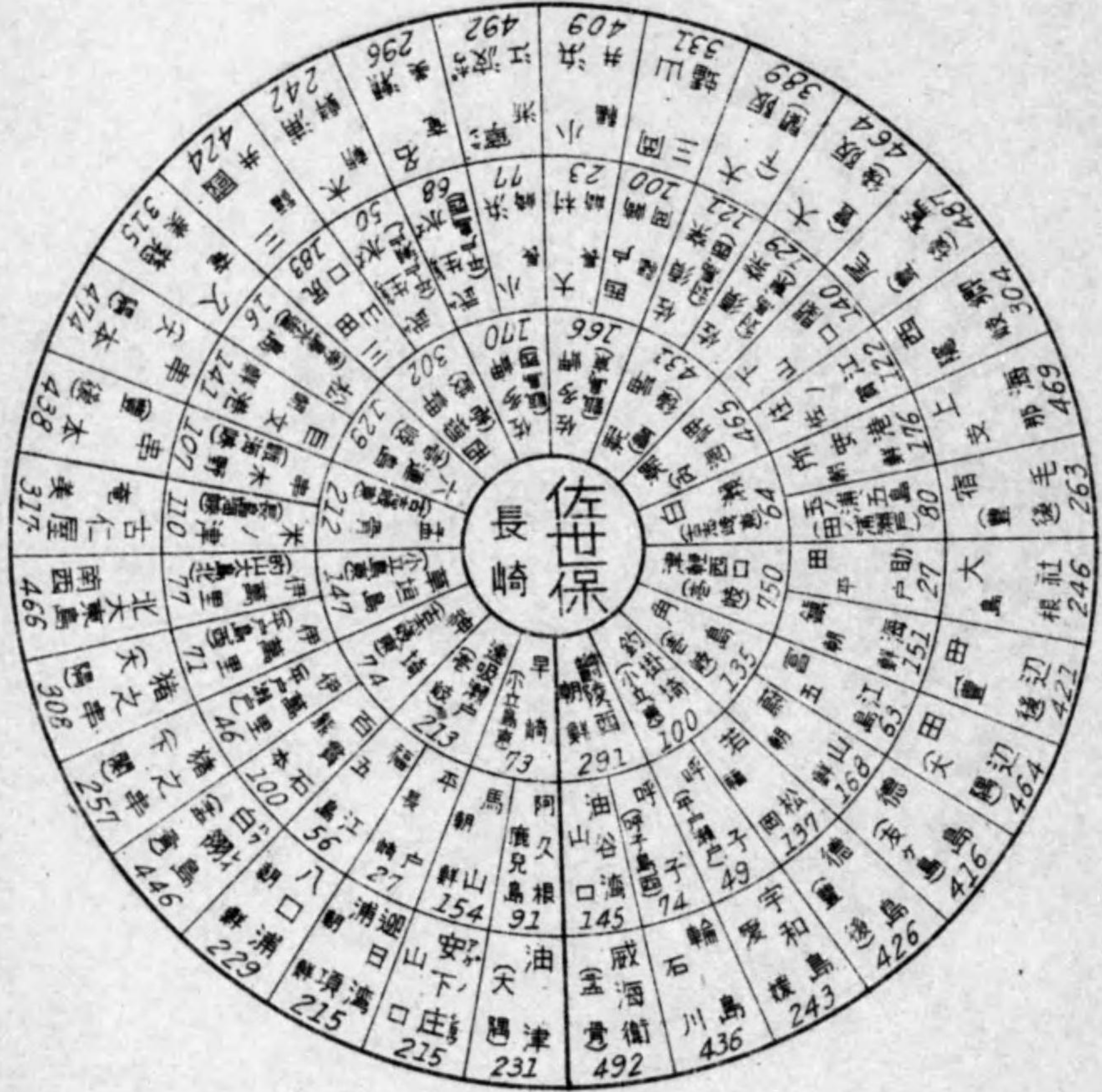




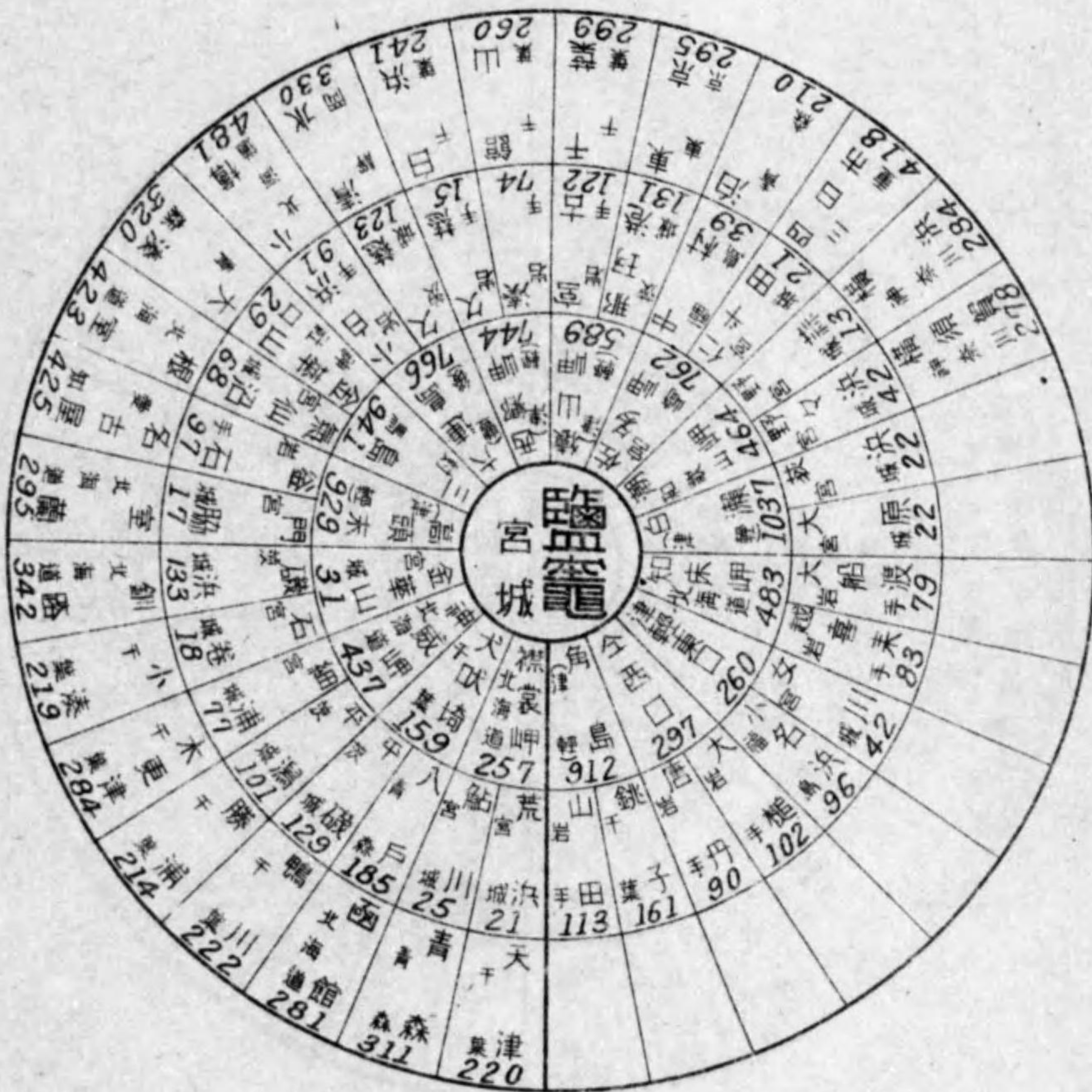
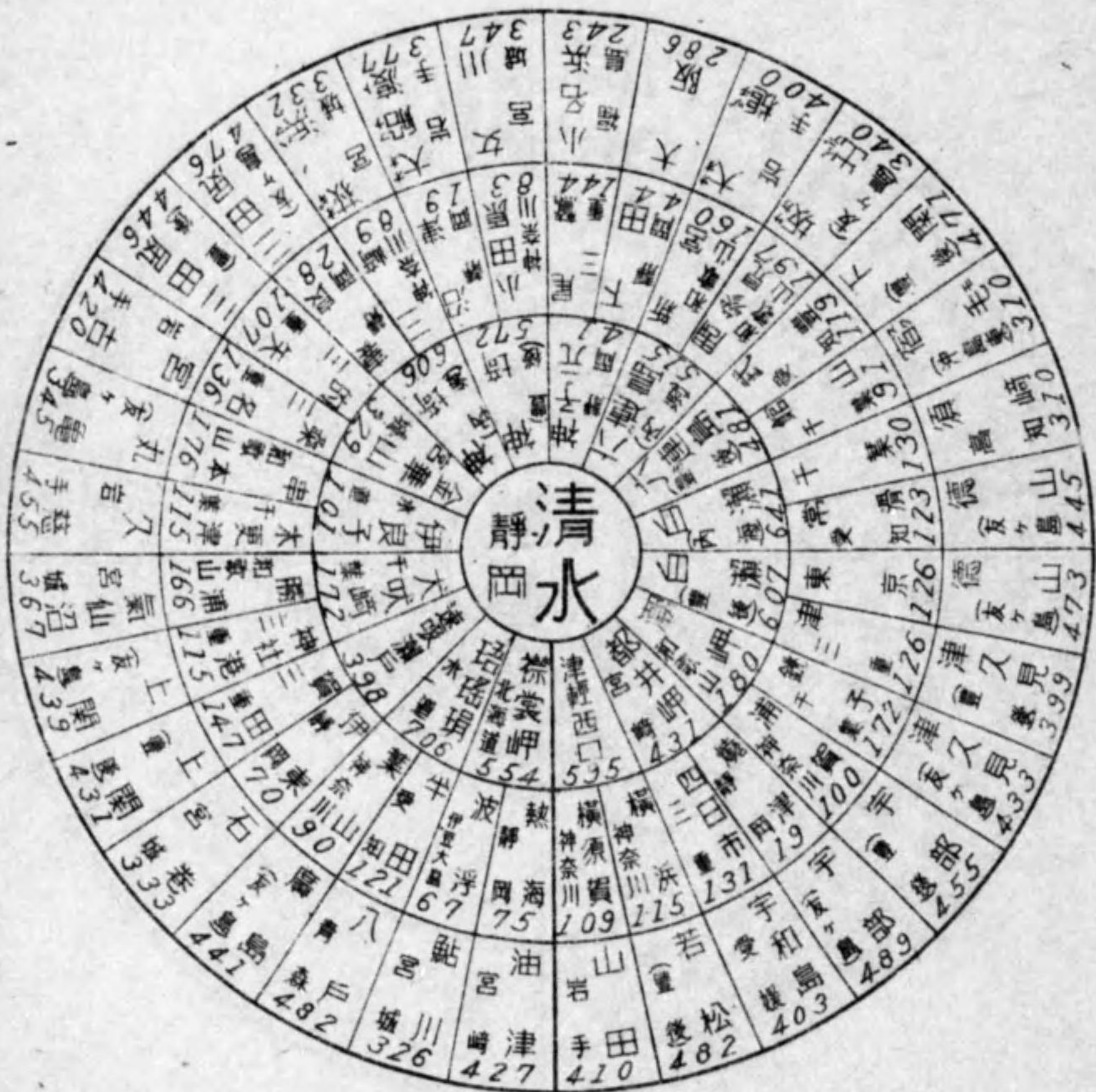



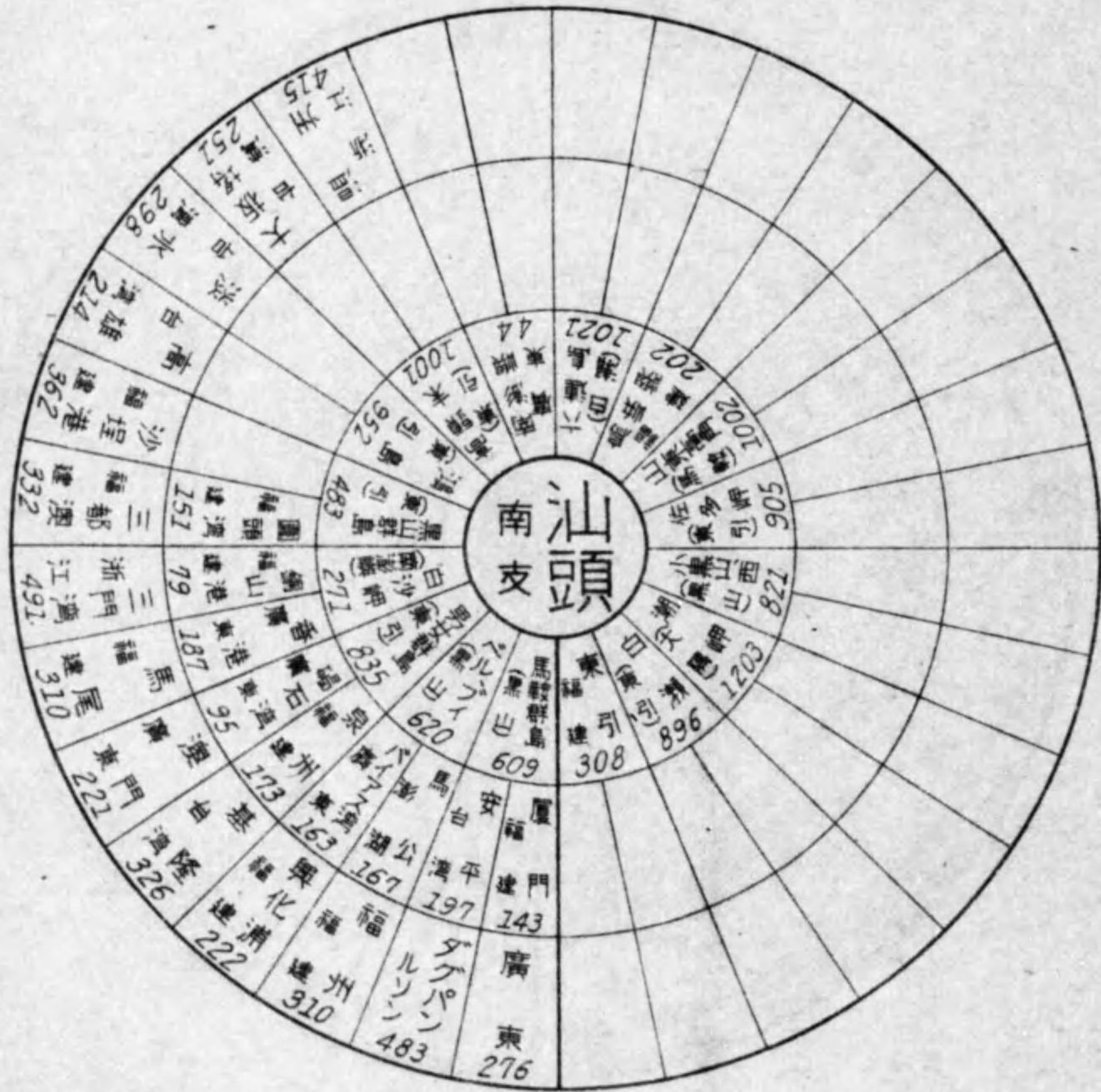


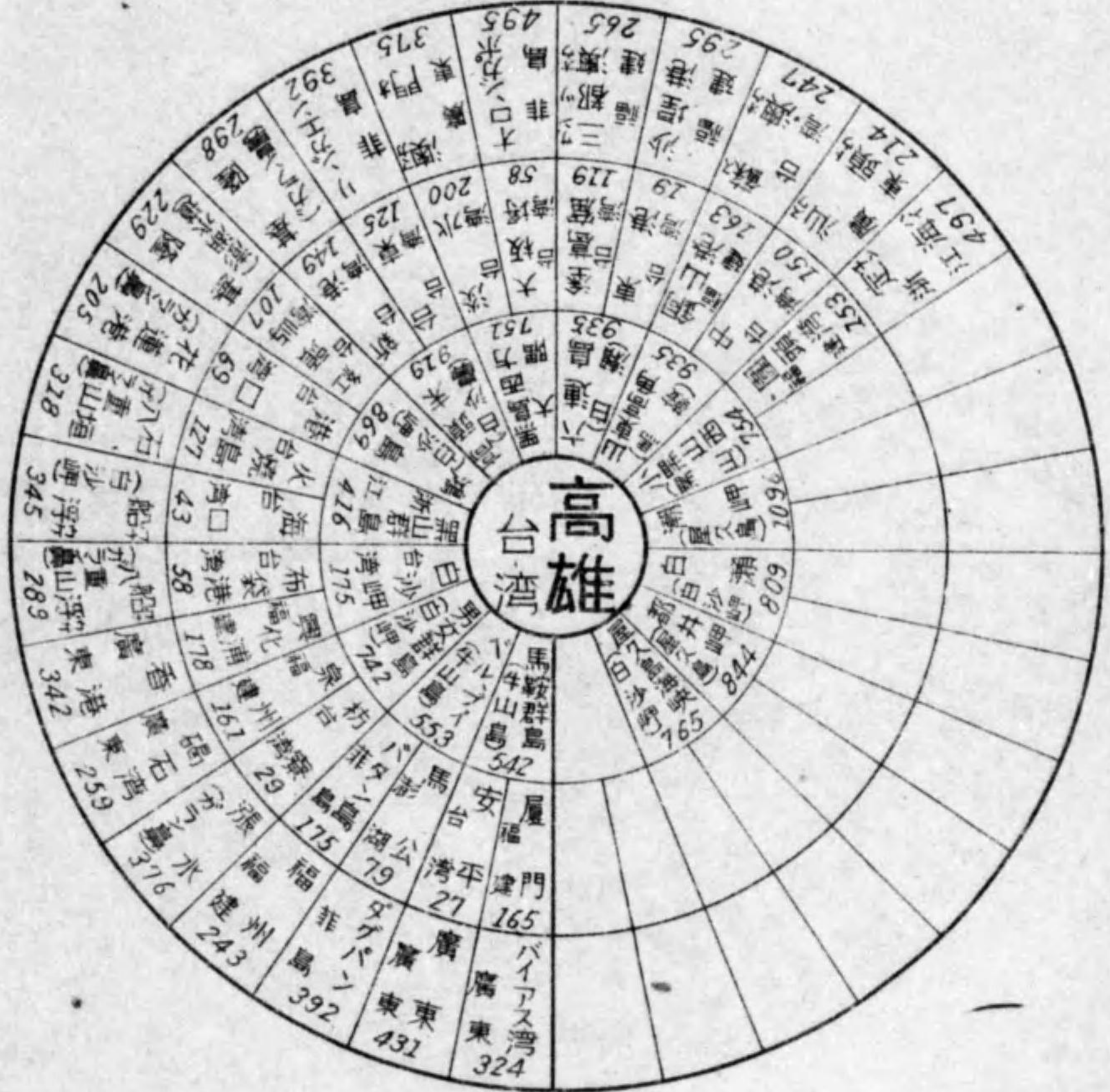
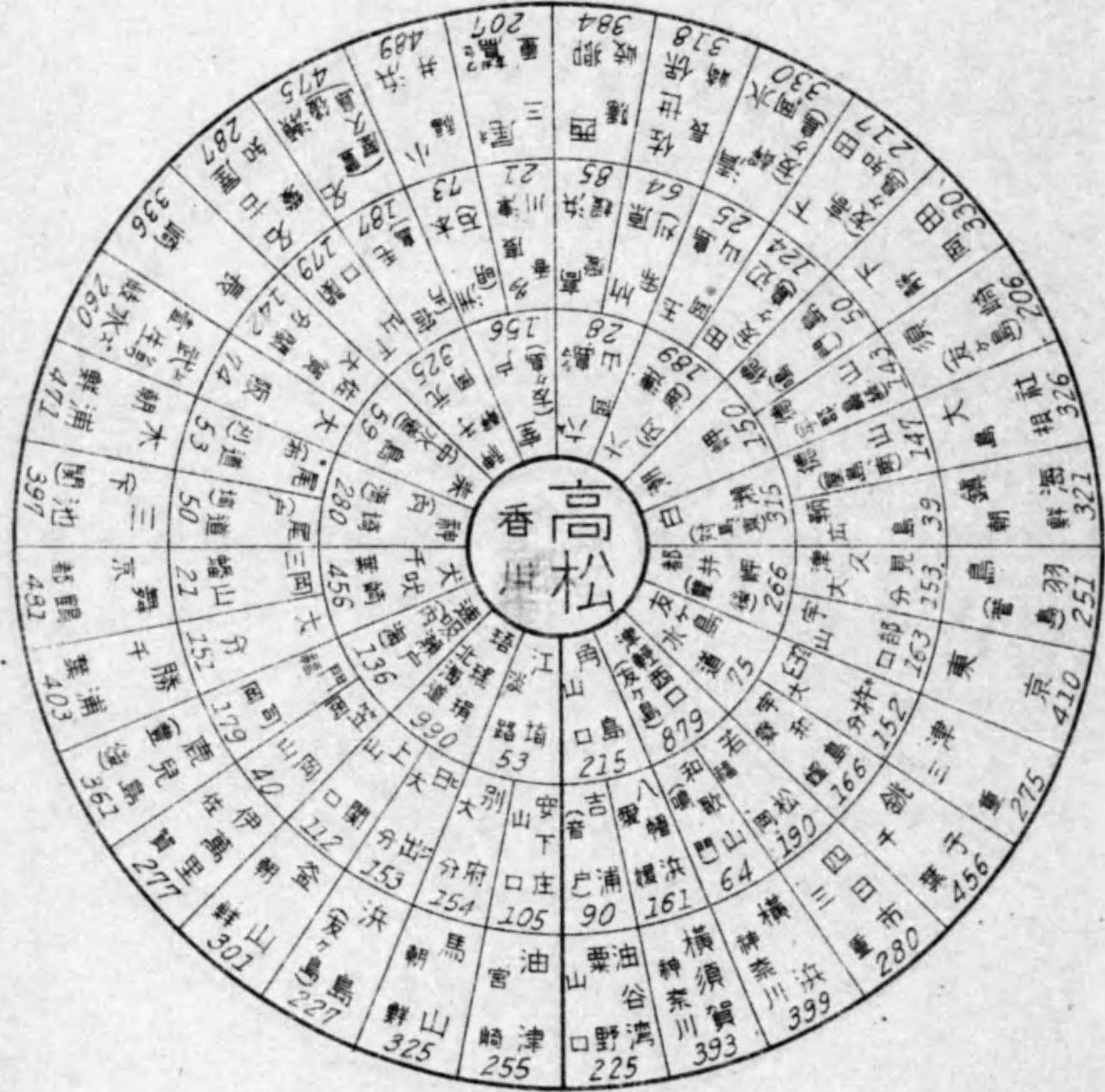


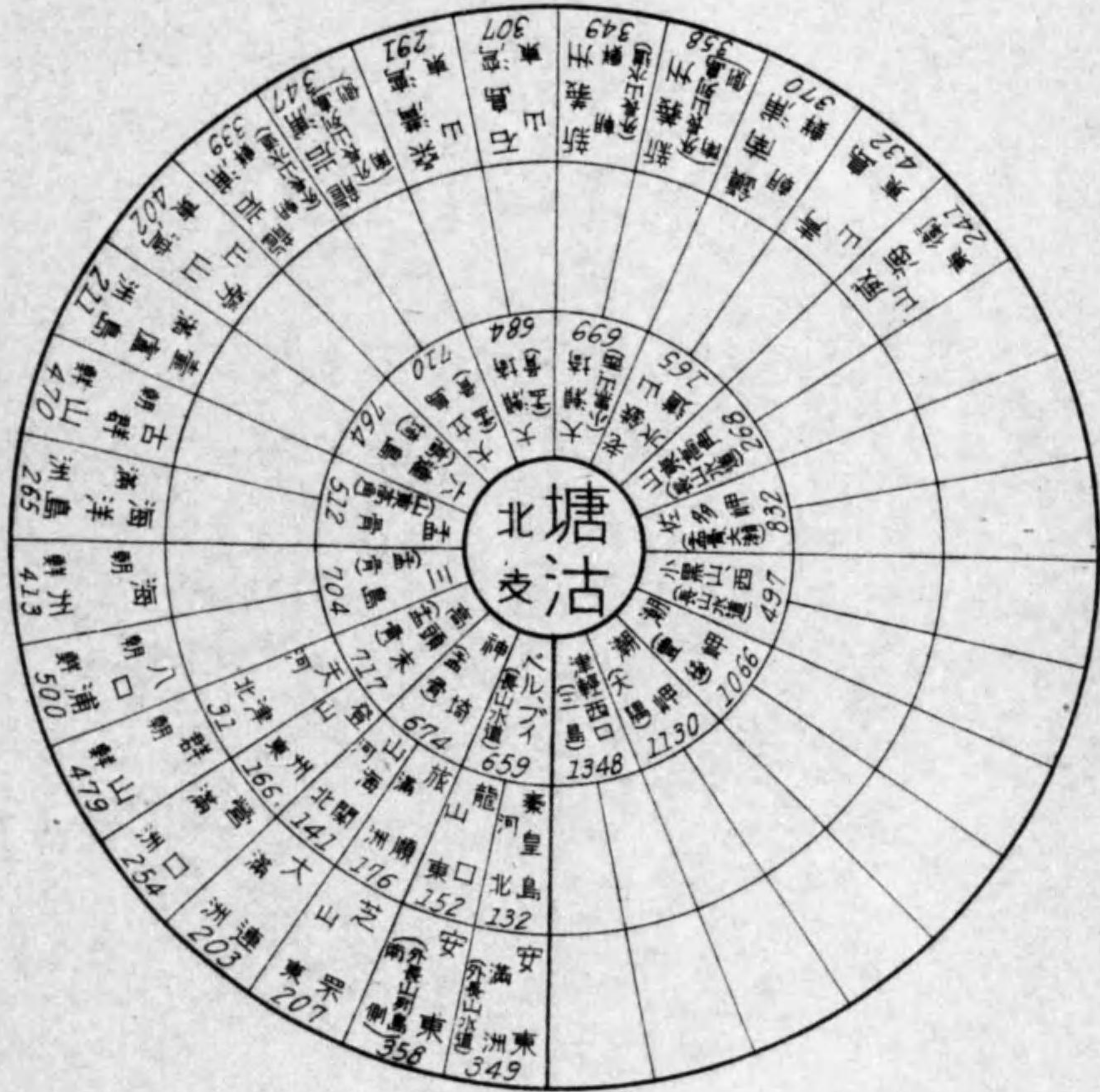
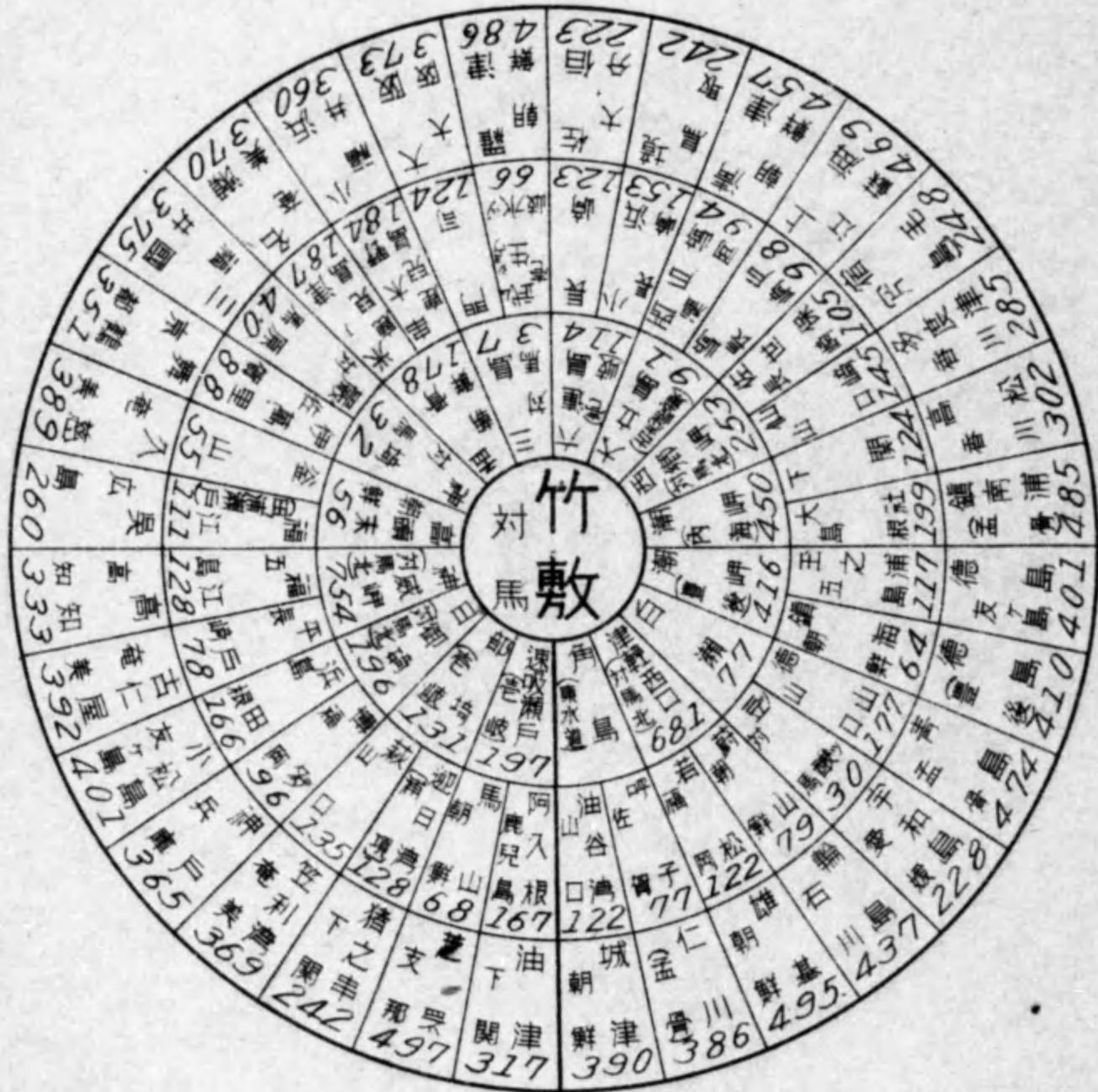


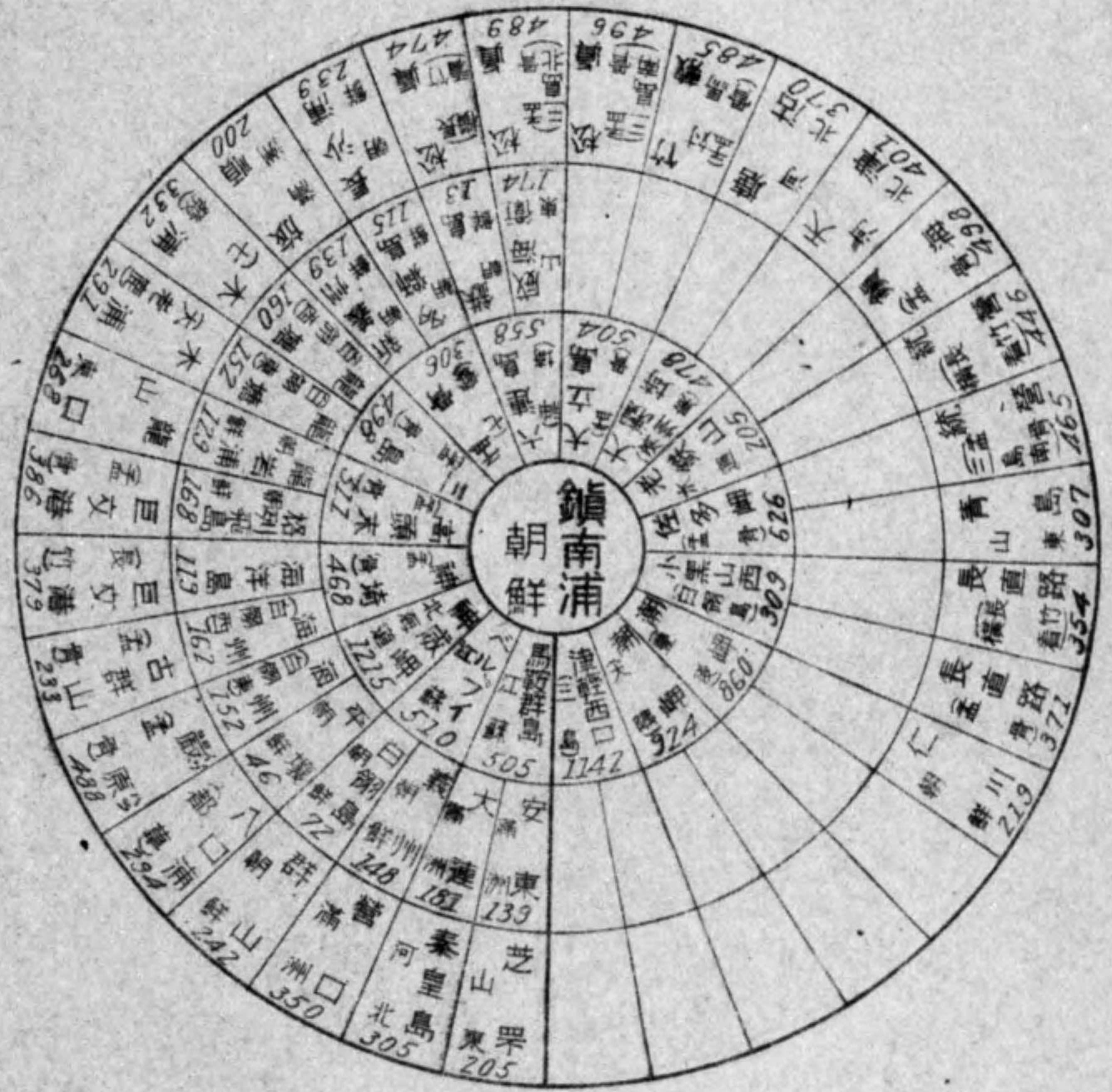
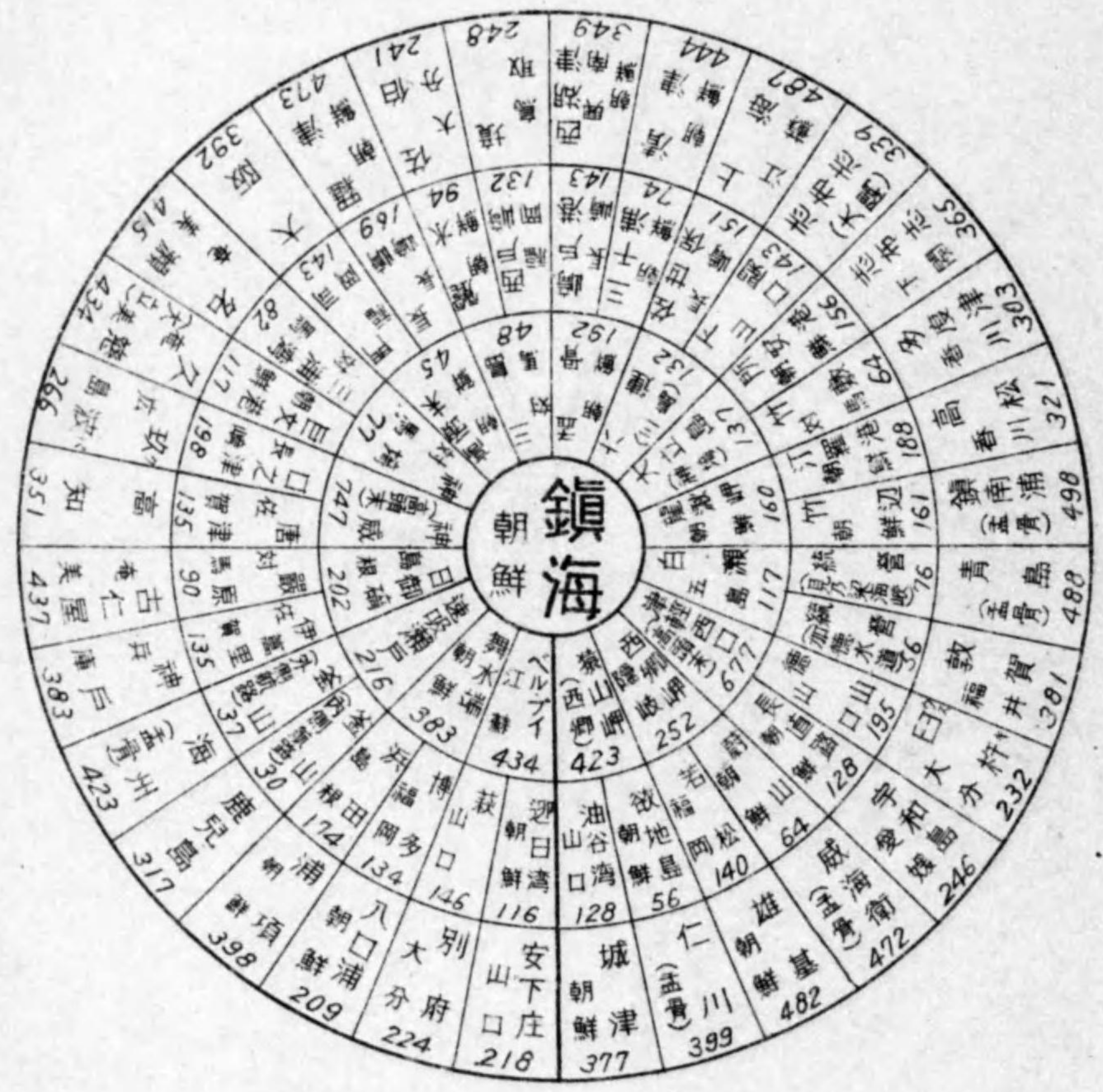






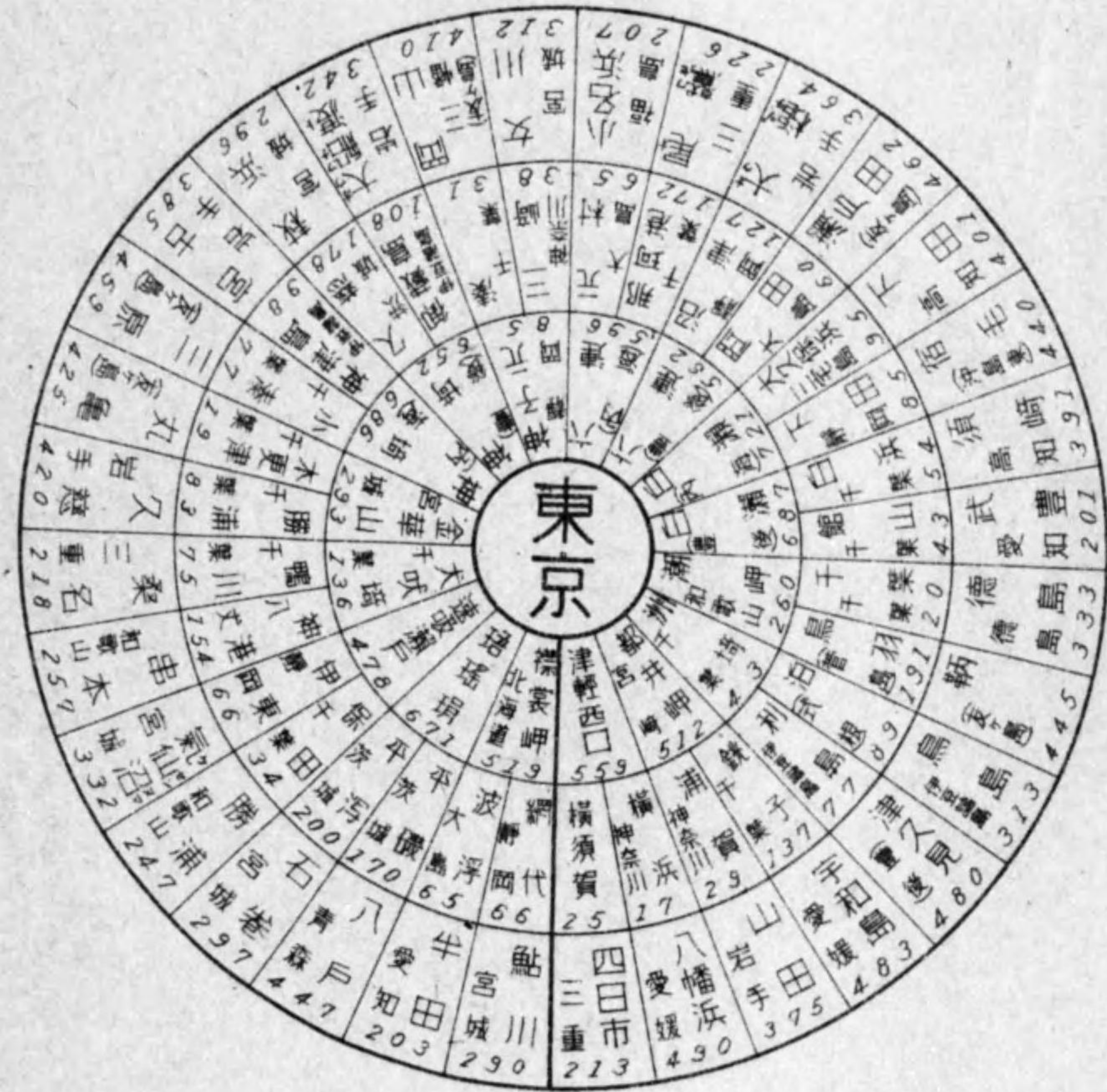
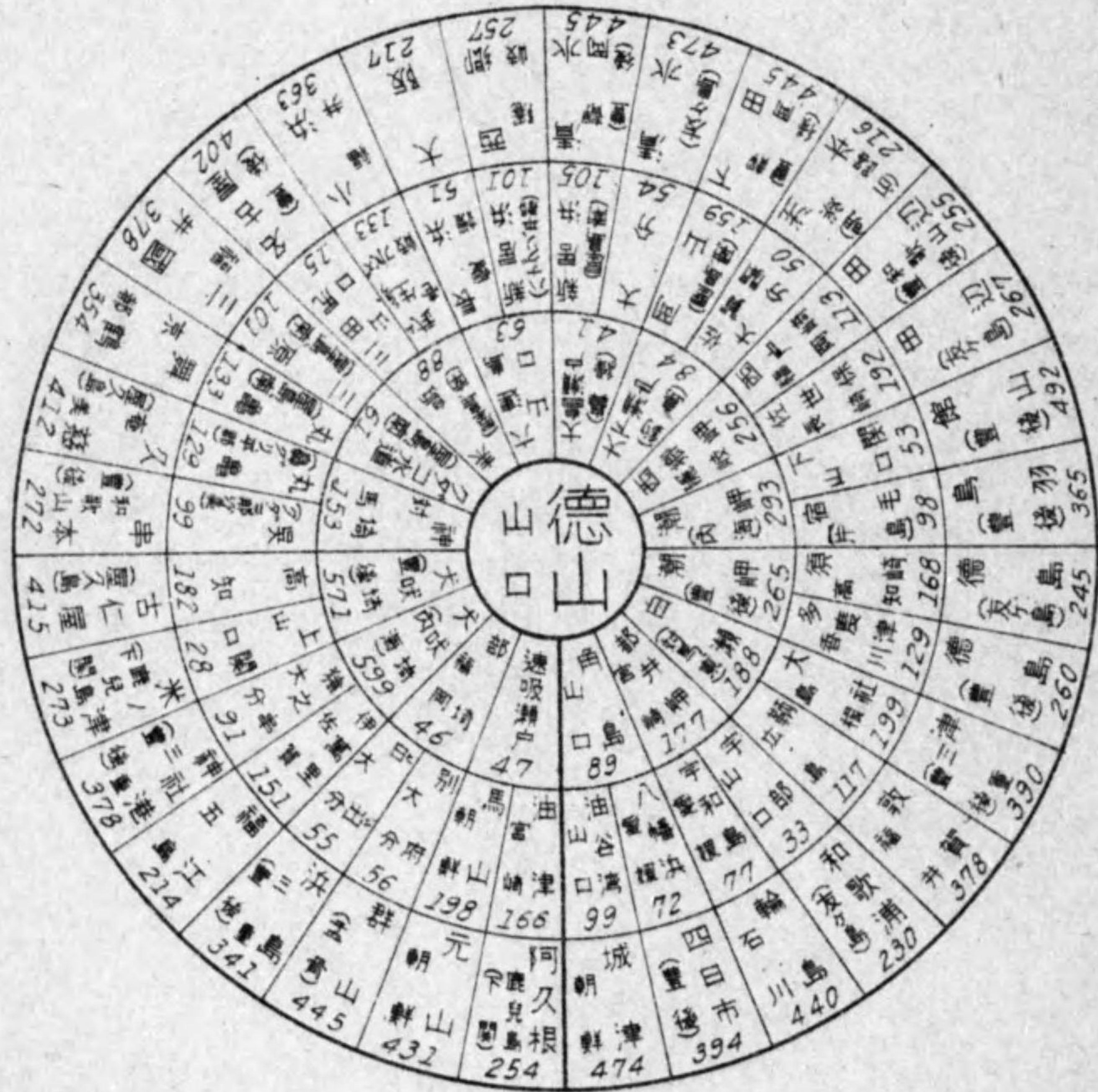


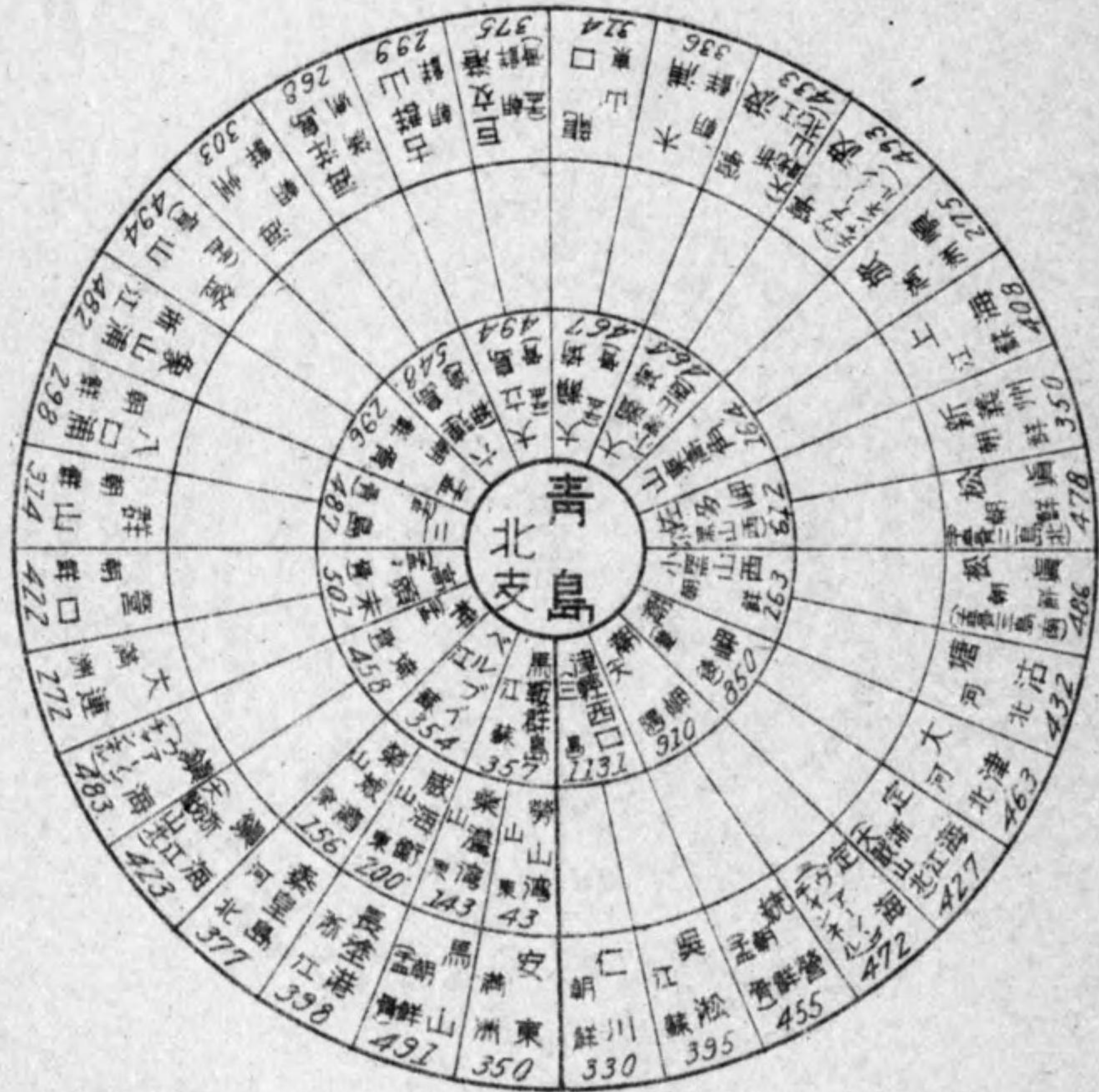





註 朝鮮南部及日本海方面に到る場合長竹水道經由は孟骨水道經由に比し約7哩の短縮となる。

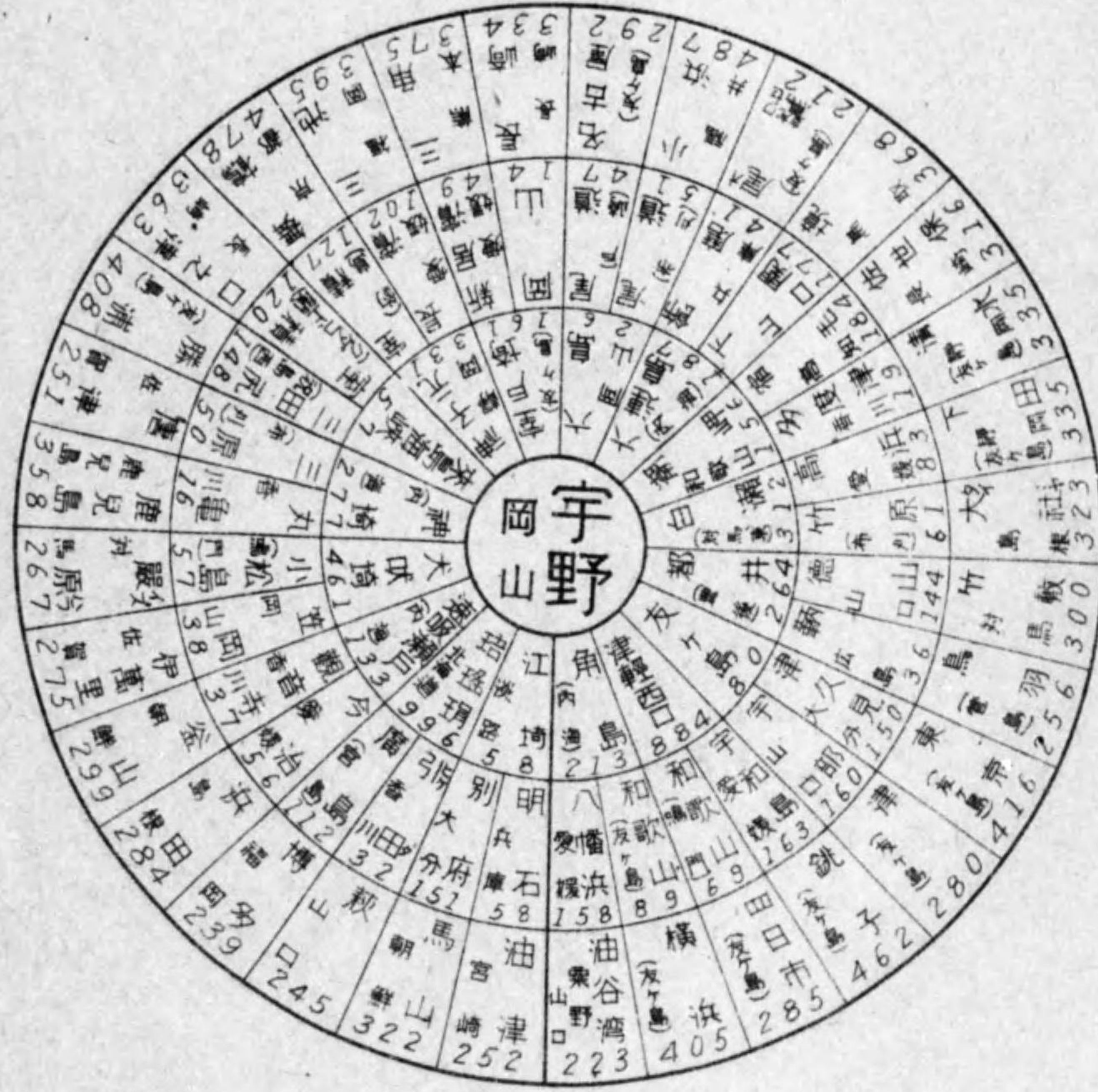
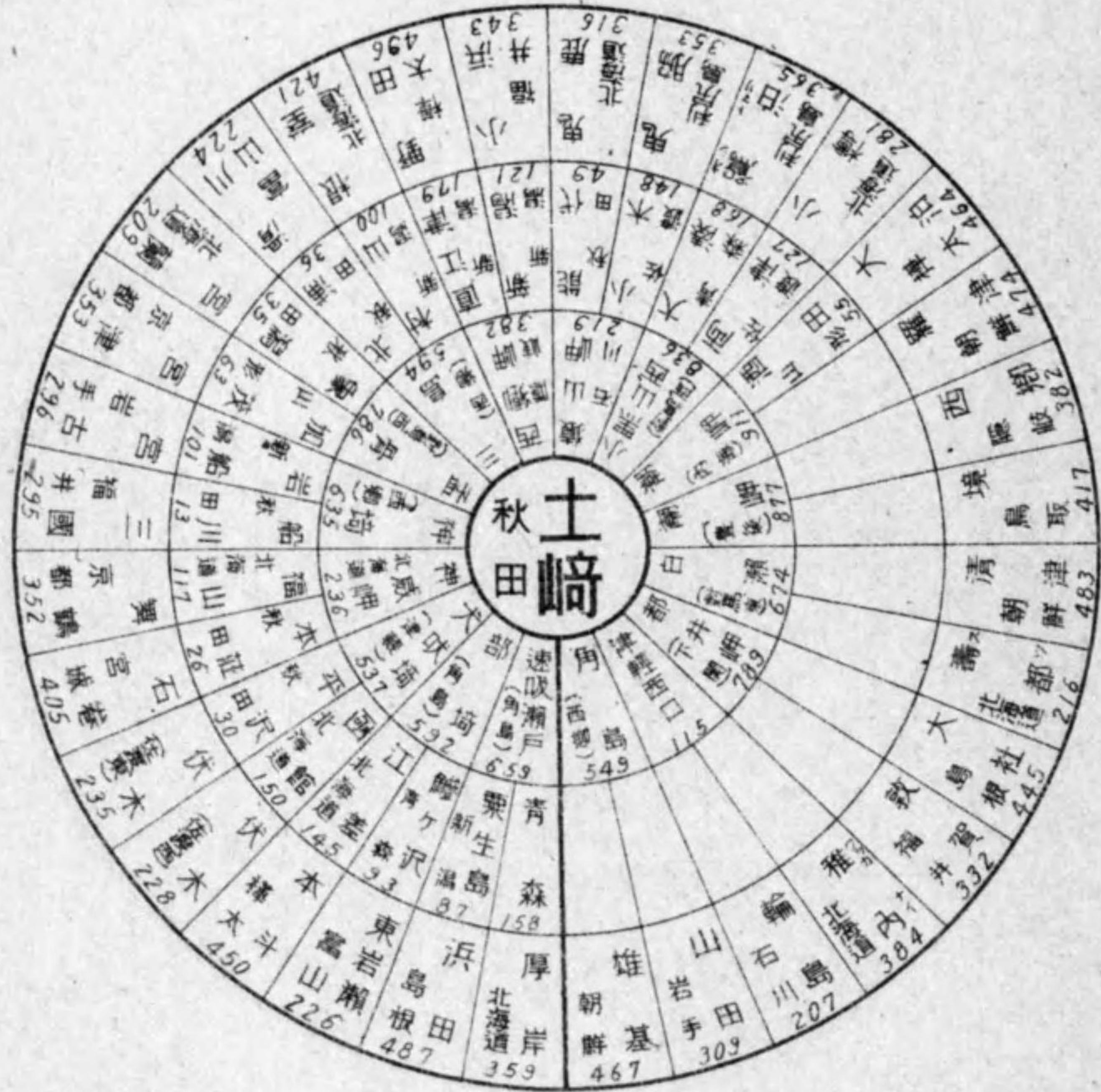


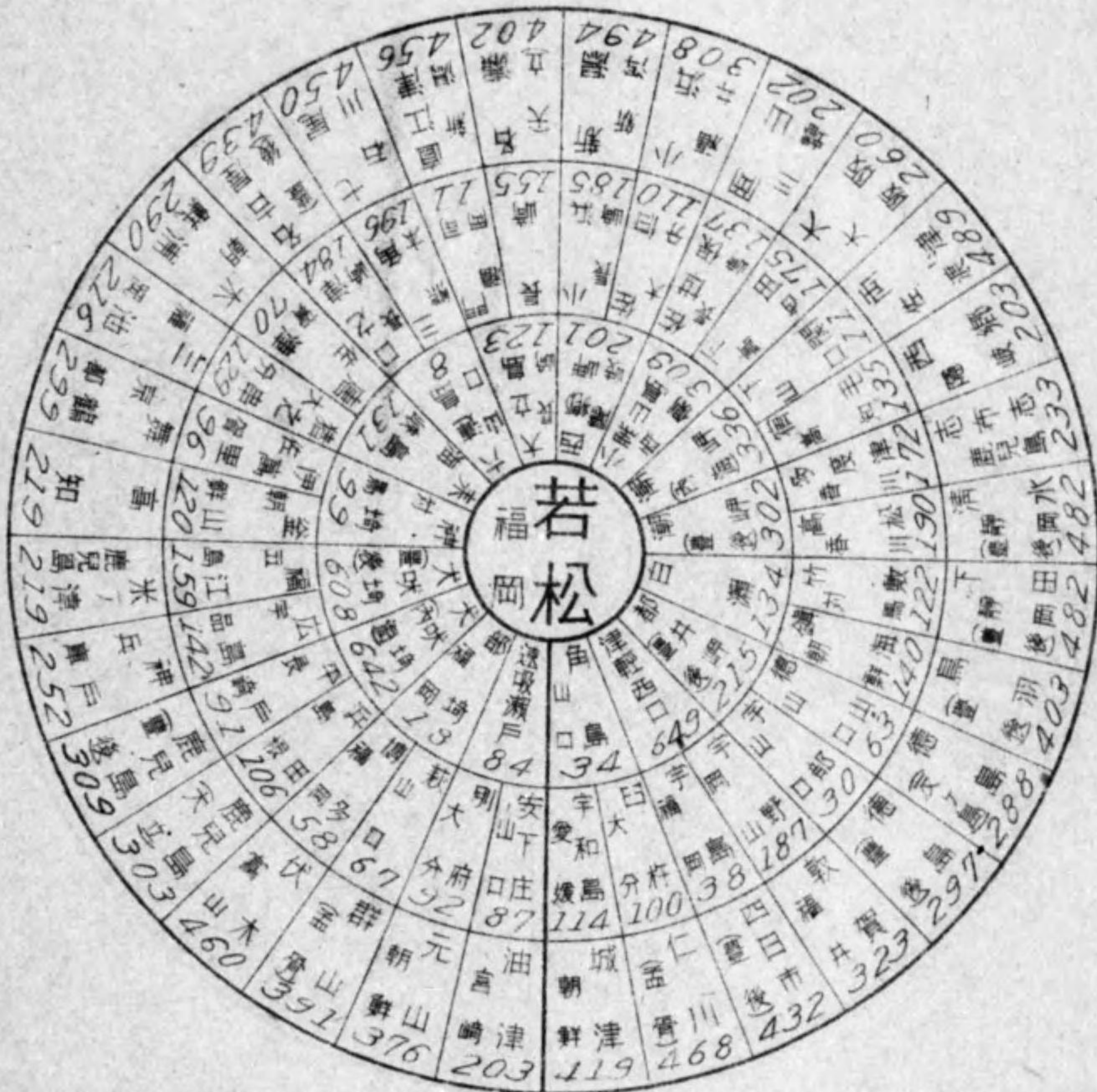
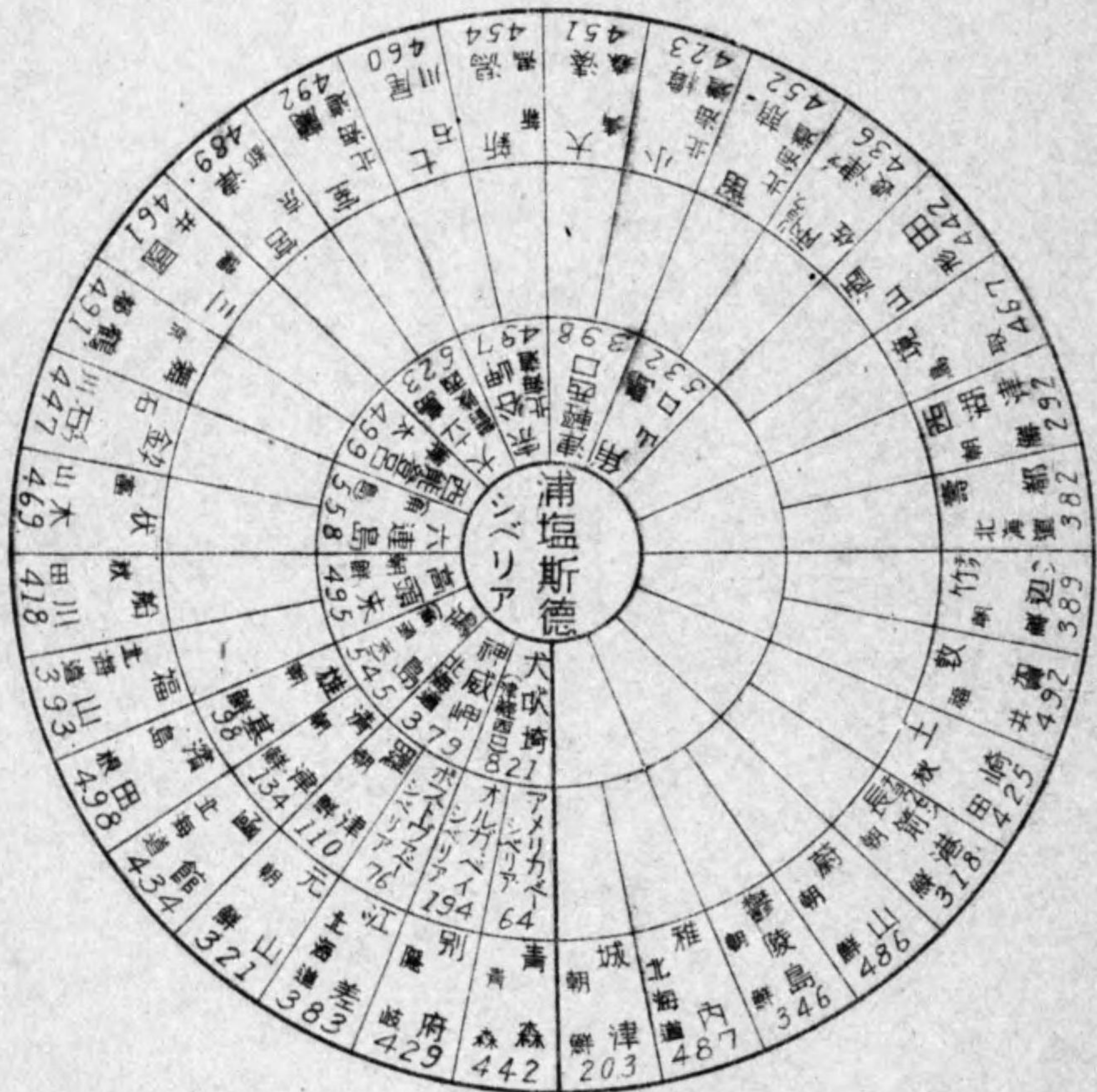




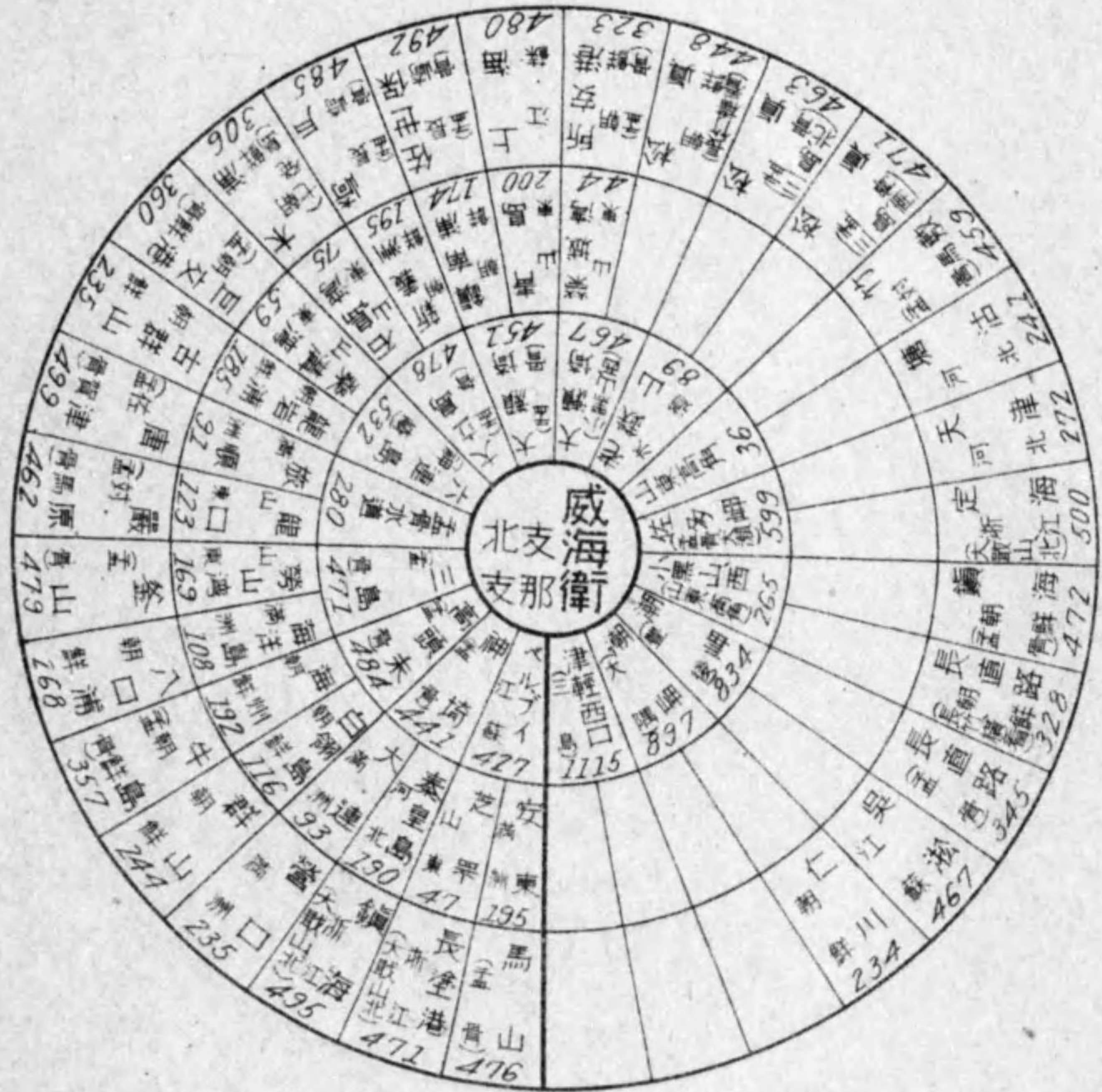
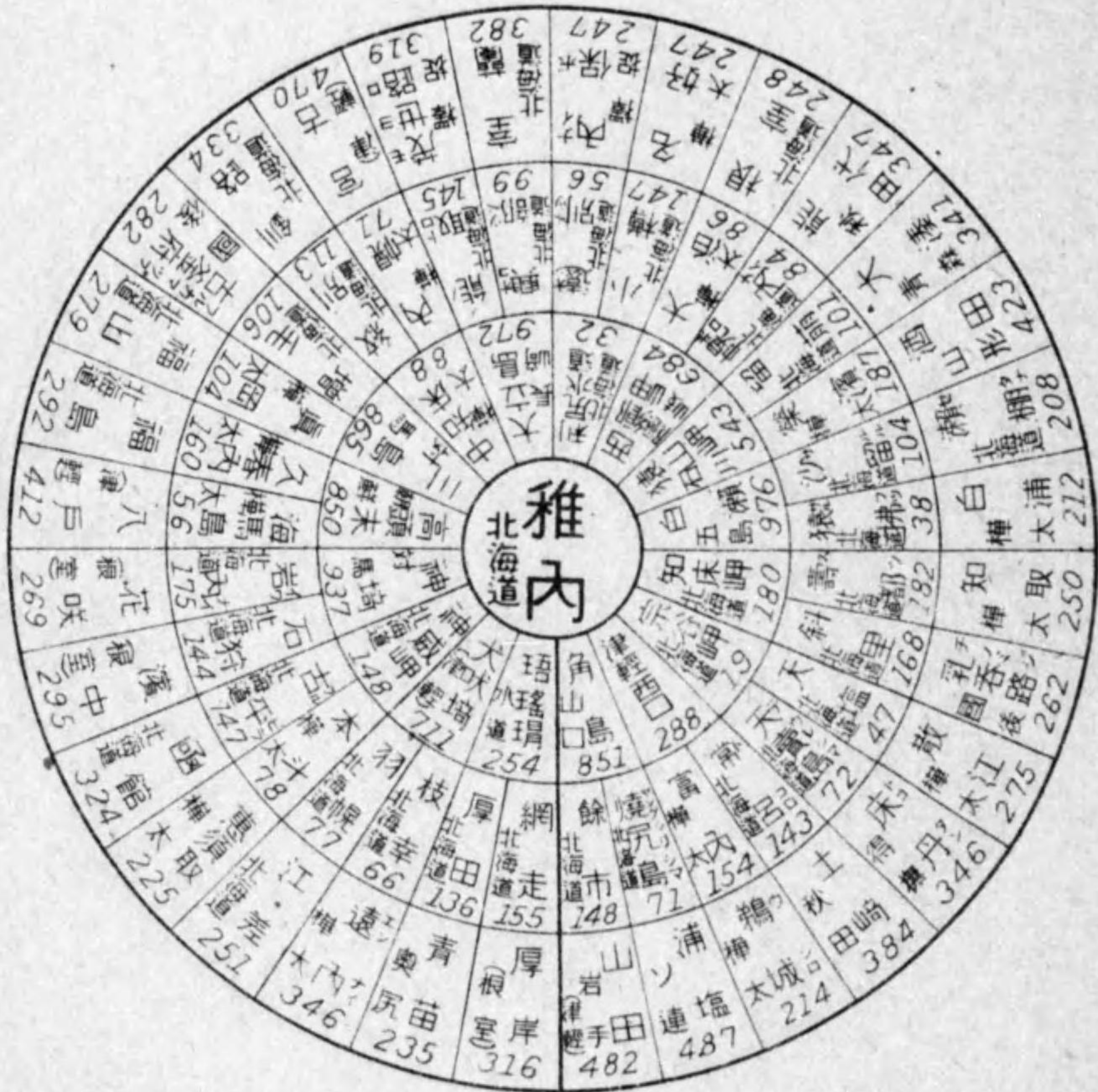
註. 神埼に到る際小黒山島西側經由は孟骨水道經由に比し約16哩の延長とある。  
 三島嶺頭末に到る際小黒山島西側經由は孟骨水道經由に比し約17哩の  
 延長とある。

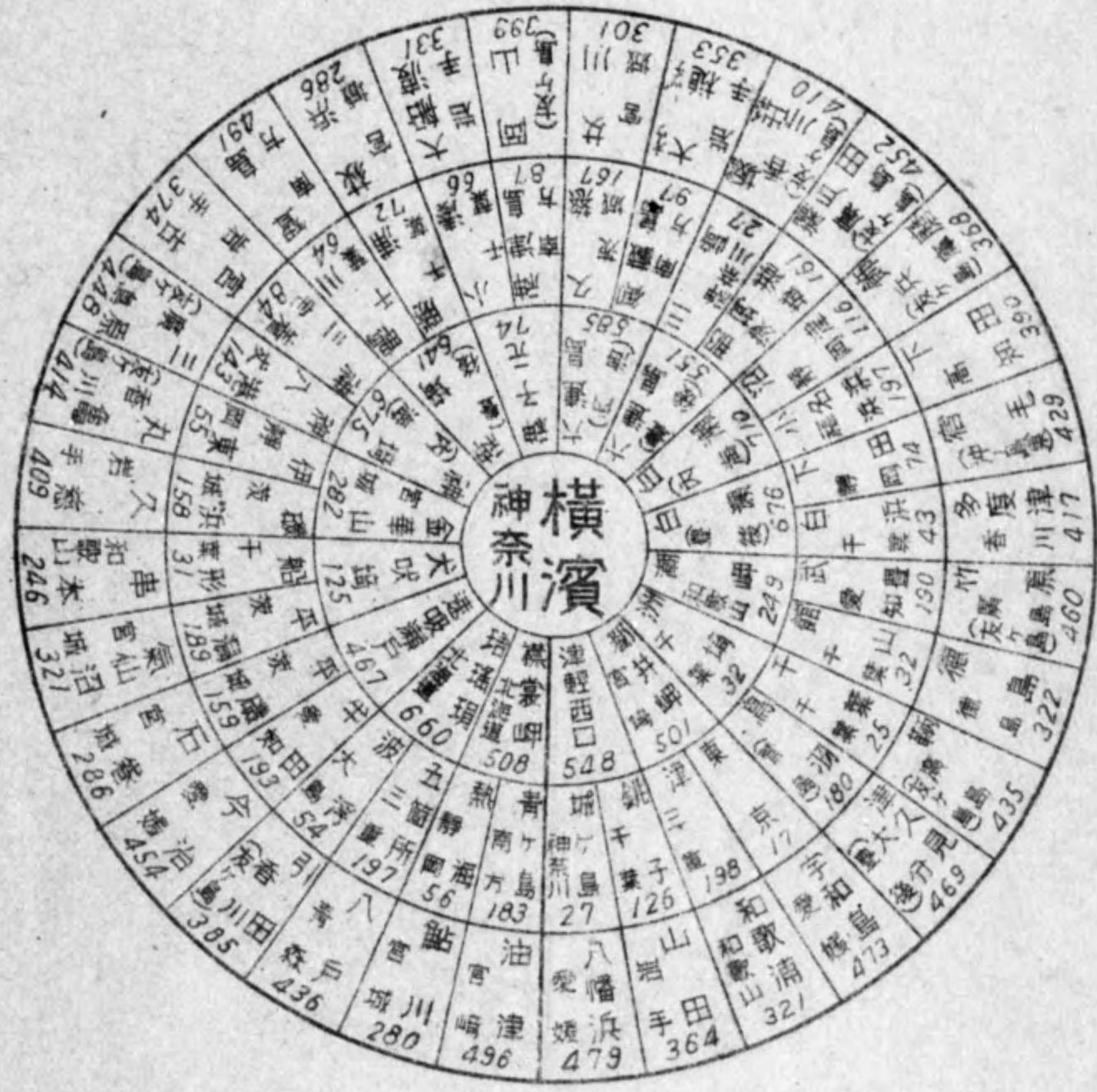
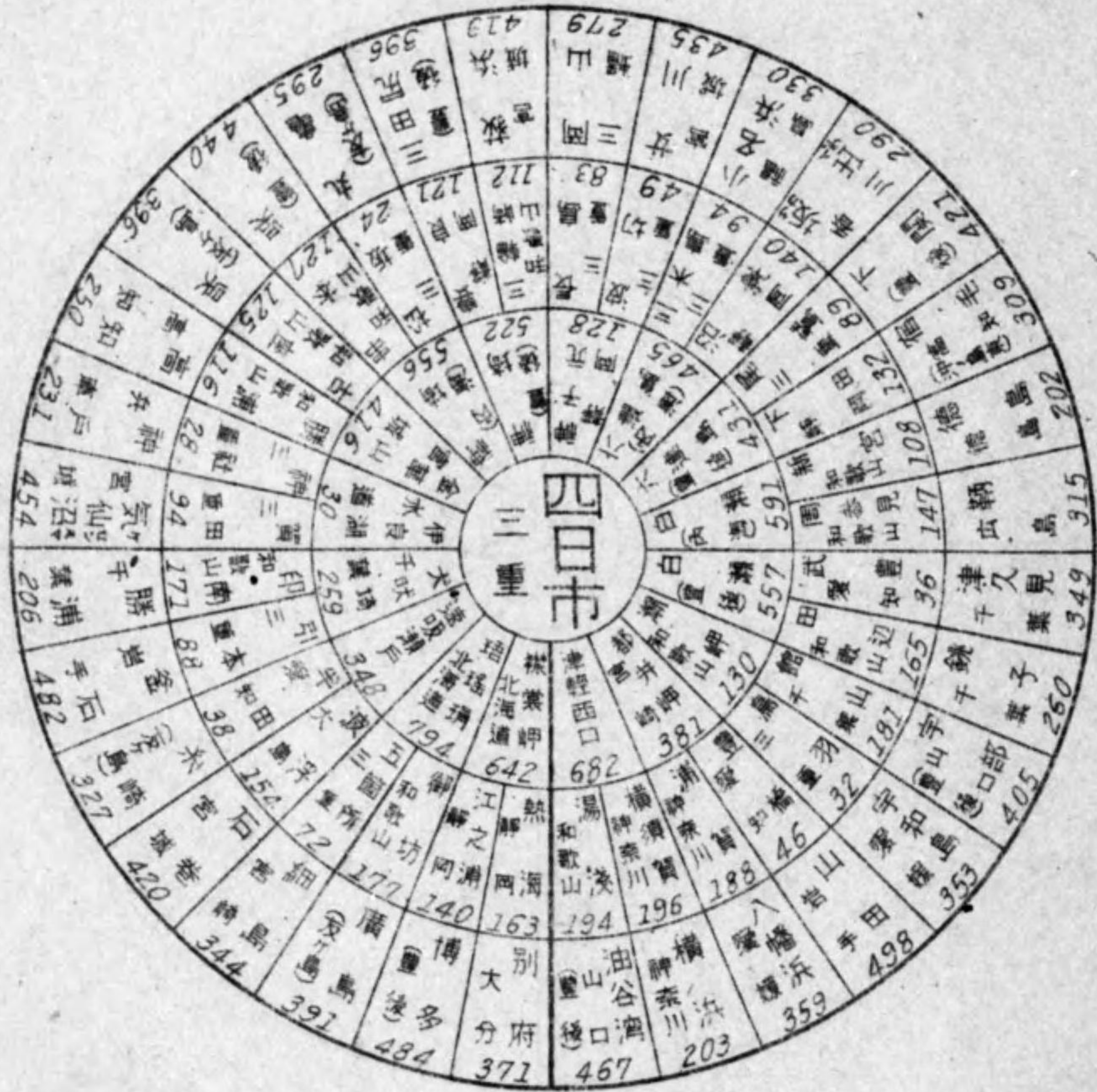


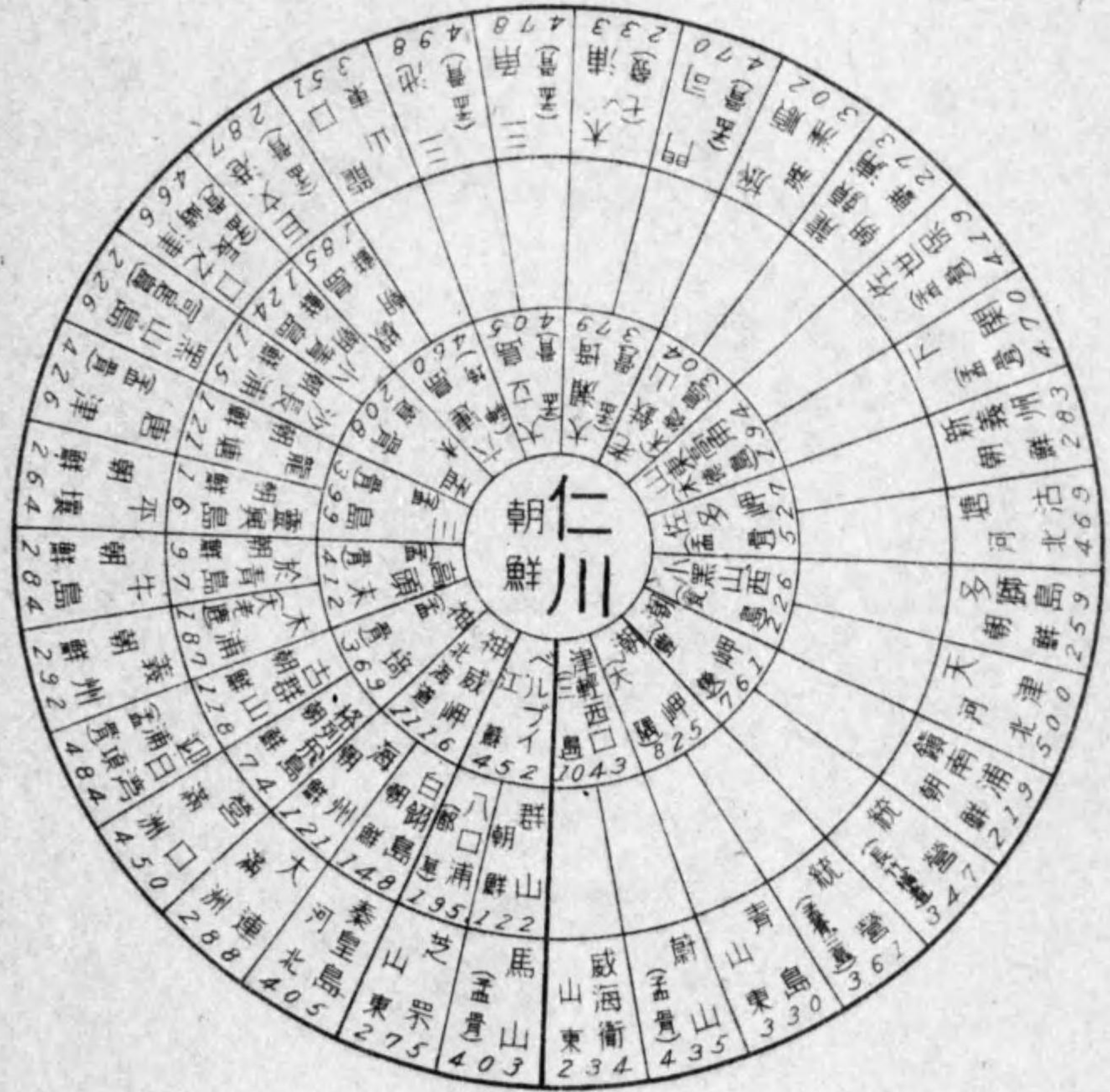
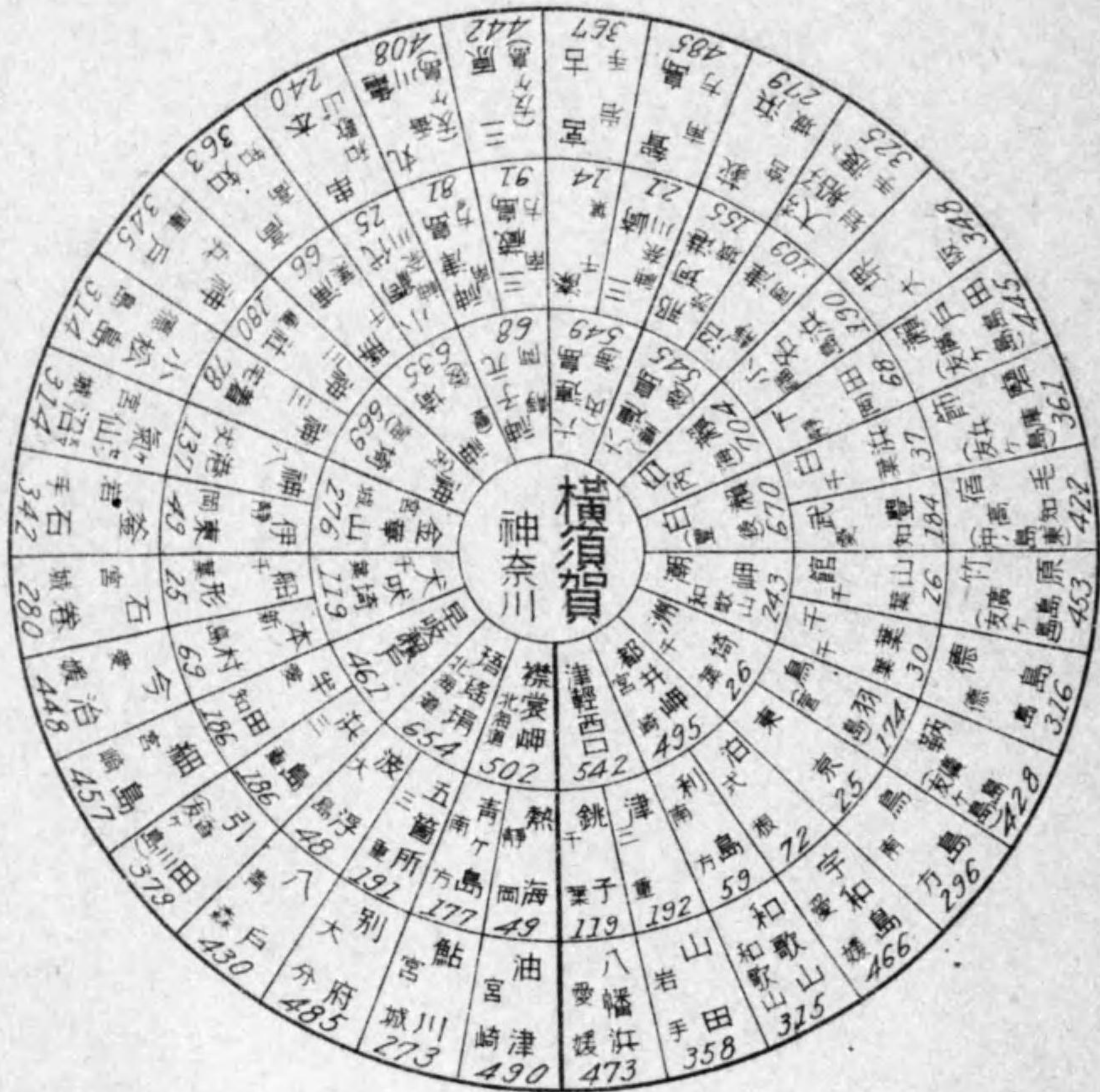


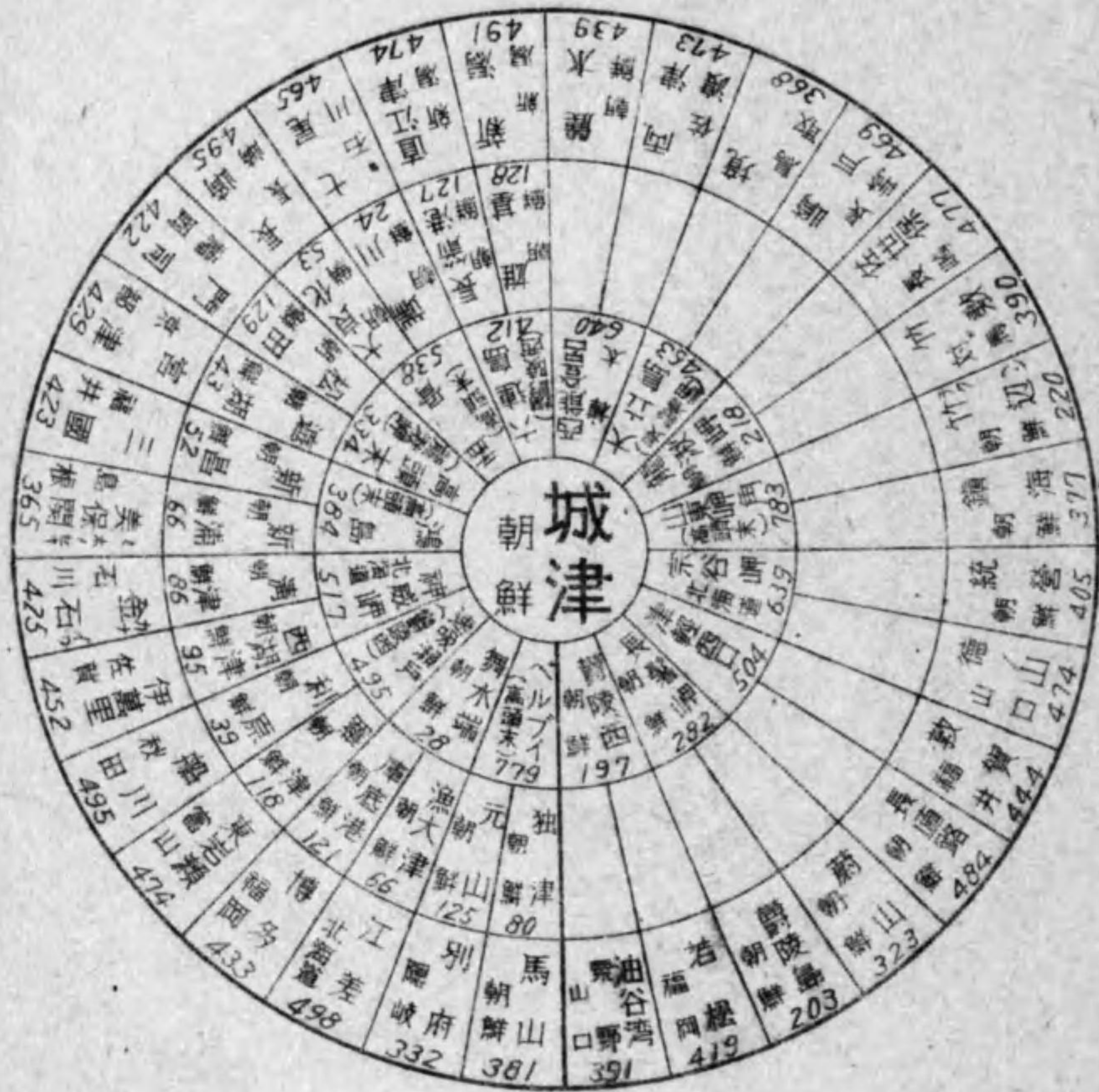


註、若松+2哩=八幡









昭和 22 年 11 月 10 日 印刷

昭和 22 年 11 月 15 日 發行

發 行 者 水 路 部

東京都中央区築地 5 丁目

印 刷 者 水 路 部

東京都中央区築地 5 丁目

(定價金 30 圓)



## 販 賣 所

- 東京都千代田區丸ノ内3丁目12番地 (三菱仲3號館)  
ノ1、3階 日本郵船株式會社
- 東京都中央區日本橋箱崎町4丁目20番地 日本郵船東京支店
- 橫濱市中區櫻木町2丁目2番地(市電ビル内) 日本郵船橫濱支店
- 名古屋市昭和區小櫻町2丁目13番地 日本郵船名古屋支店
- 大阪市西區川口町26番地 日本郵船大阪支店
- 神戸市生田區海岸通1丁目10番地 日本郵船神戸支店
- 門司市大字門司1171番地(錦町小學校内) 日本郵船門司支店
- 若松市本町1丁目14番地 日本郵船若松支店
- 長崎市常盤町4番地(船舶運營會長崎出張所内) 日本郵船長崎販賣所
- 函館市船場町19番地 日本郵船函館支店
- 小樽市南濱町4丁目11番地ノ2 日本郵船小樽支店
- 鹽釜市築港大通 (日本郵船株式會社海區販賣代  
理店 三陸船用品株式會社)  
日本郵船鹽釜販賣所
- 清水市入船町3丁目12番地 (日本郵船株式會社代理  
店 鈴與産業株式會社)  
日本郵船清水販賣所
- 新潟市綠町3331番地 (日本郵船株式會社海區販賣代  
理店 新潟船用品株式會社)  
日本郵船新潟販賣所
- 福岡市西中洲(大同生命ビル内) 日本郵船福岡販賣所
- 東京都中央區日本橋通2丁目5番地(高島屋6階)  
社團法人日本船主協會
- 神戸市生田區海岸通5番地(商船ビル4階) 阪神地區船主會事務局
- 門司市港町2番地ノ1 南部地區船主會事務局

558.7

558.7-Su51-2ウ



1200500746551

51



終