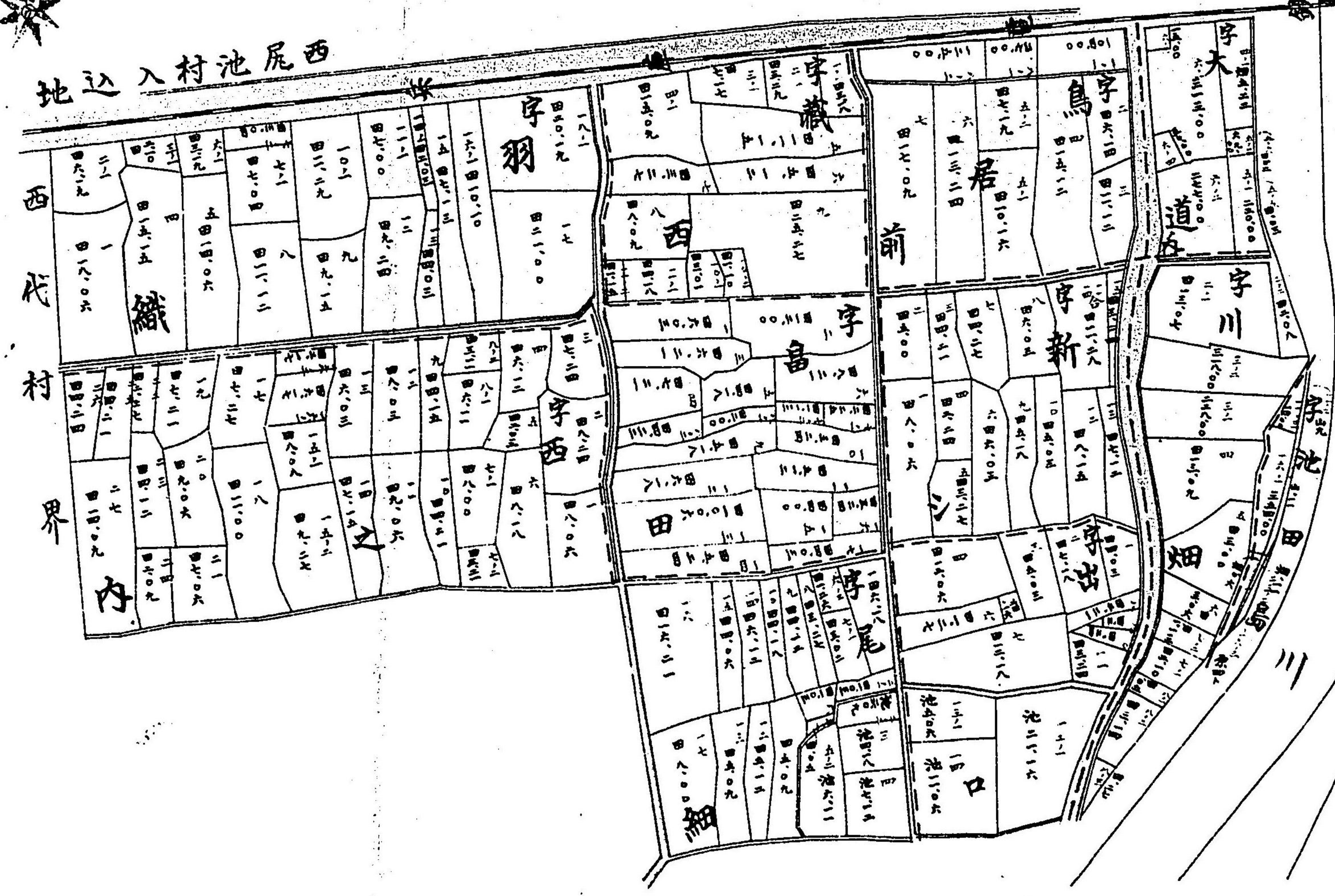




池田村田字羽西尾池地圖

西尾池村入地



東尾池村界

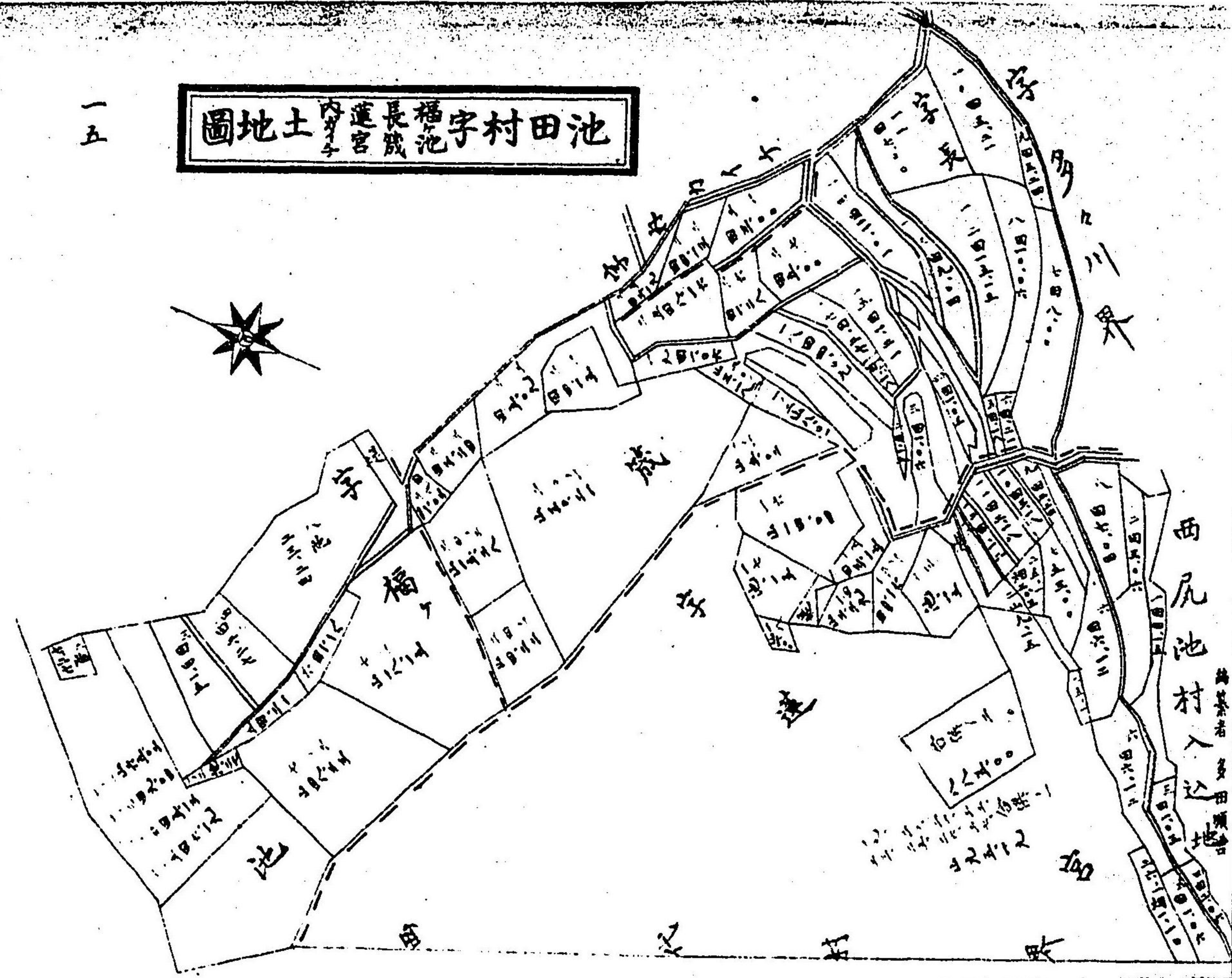
繪圖者 多田清吉



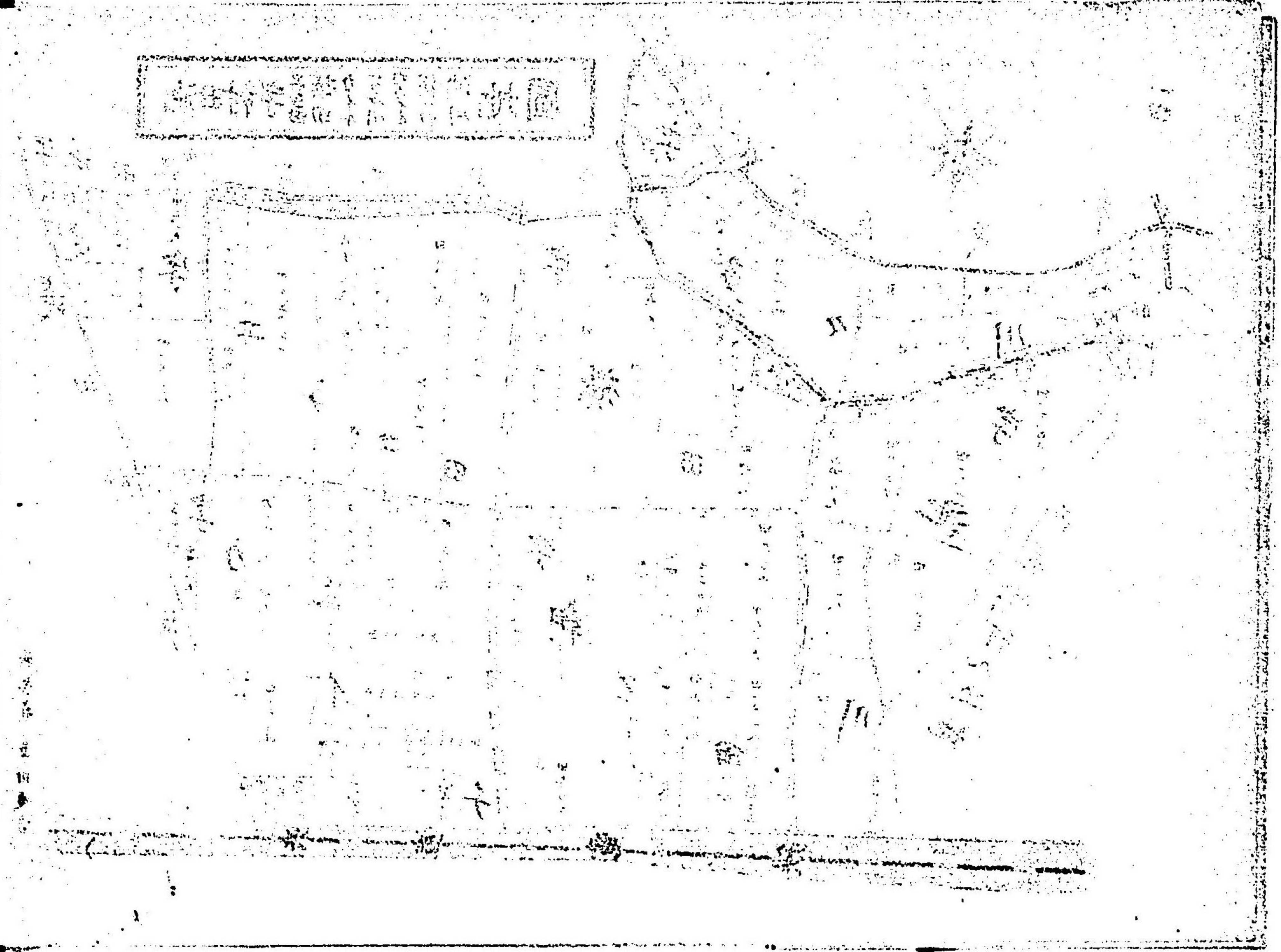


一五

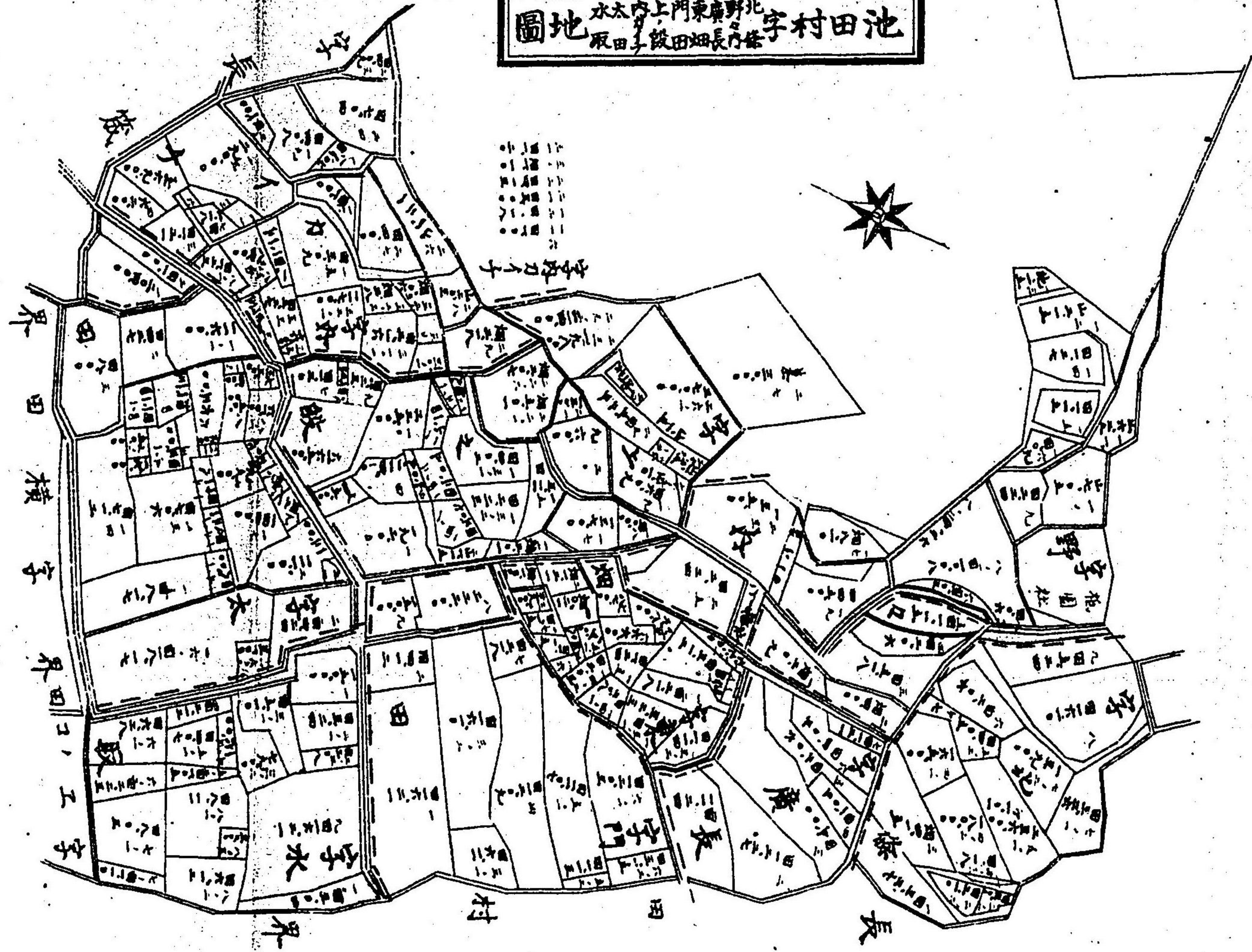
池田村字福長運穿土圖



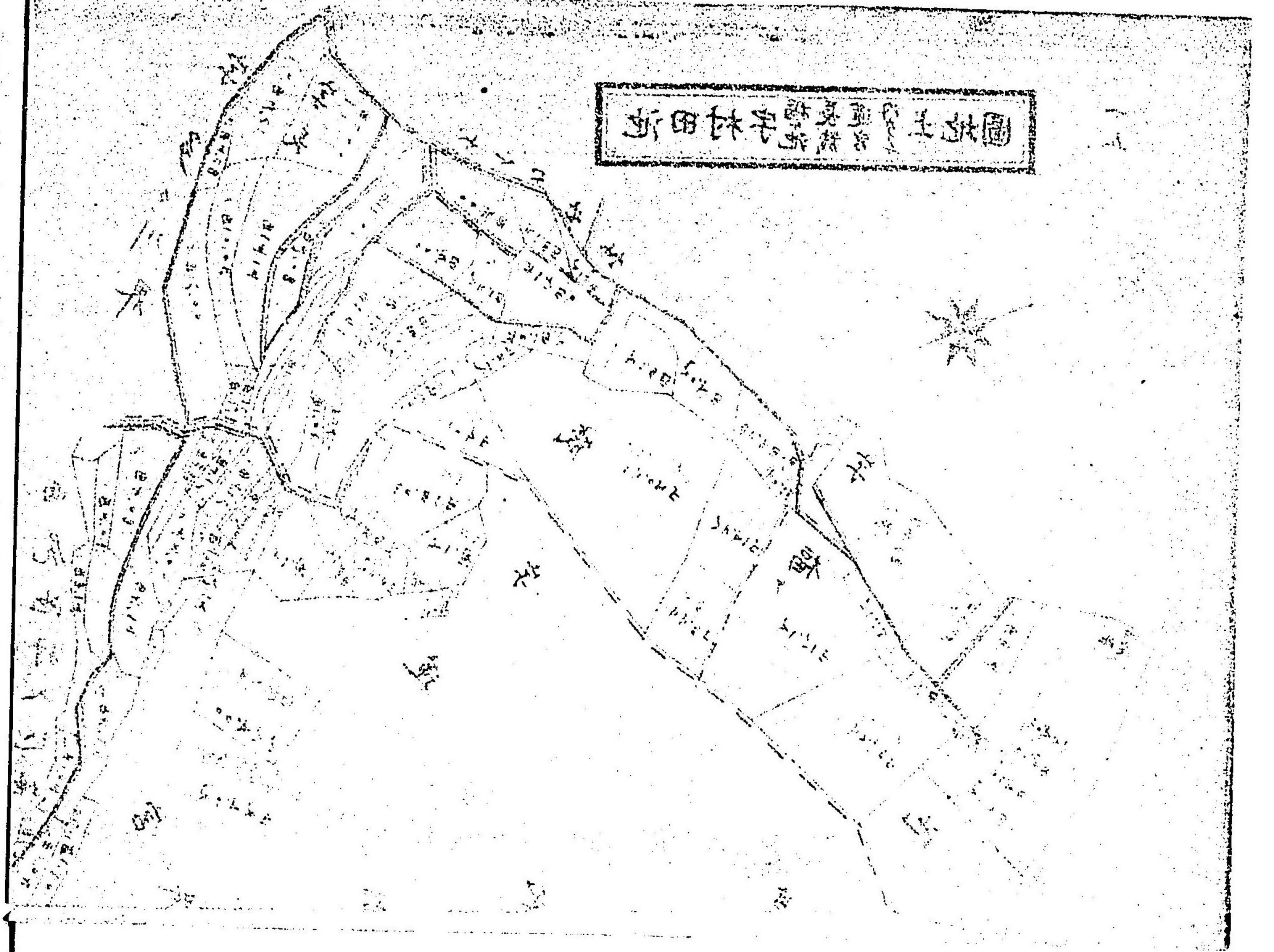
池田村字福長運穿土圖



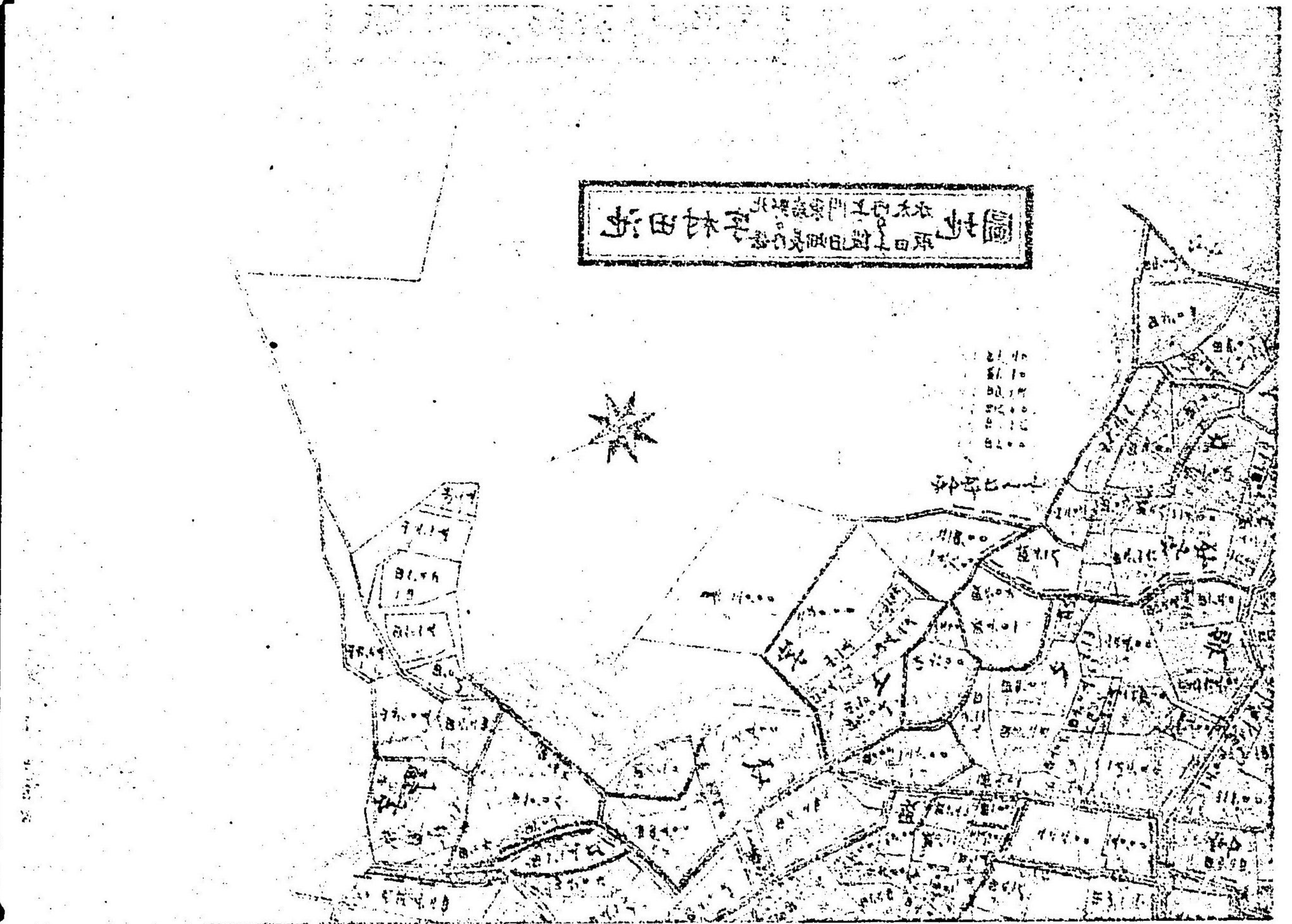
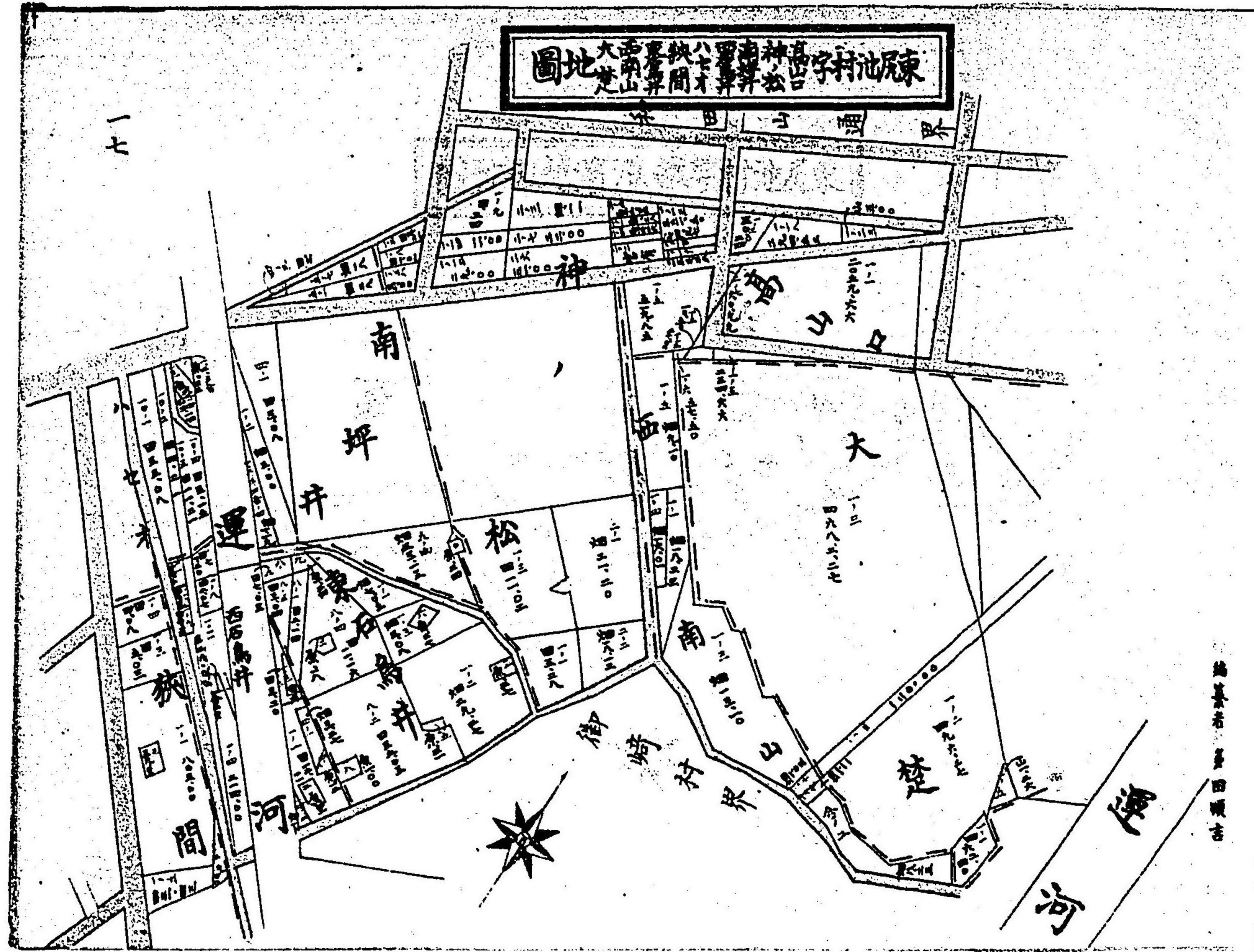
池田村字野東門上内太水地圖
長尾田飯田子取



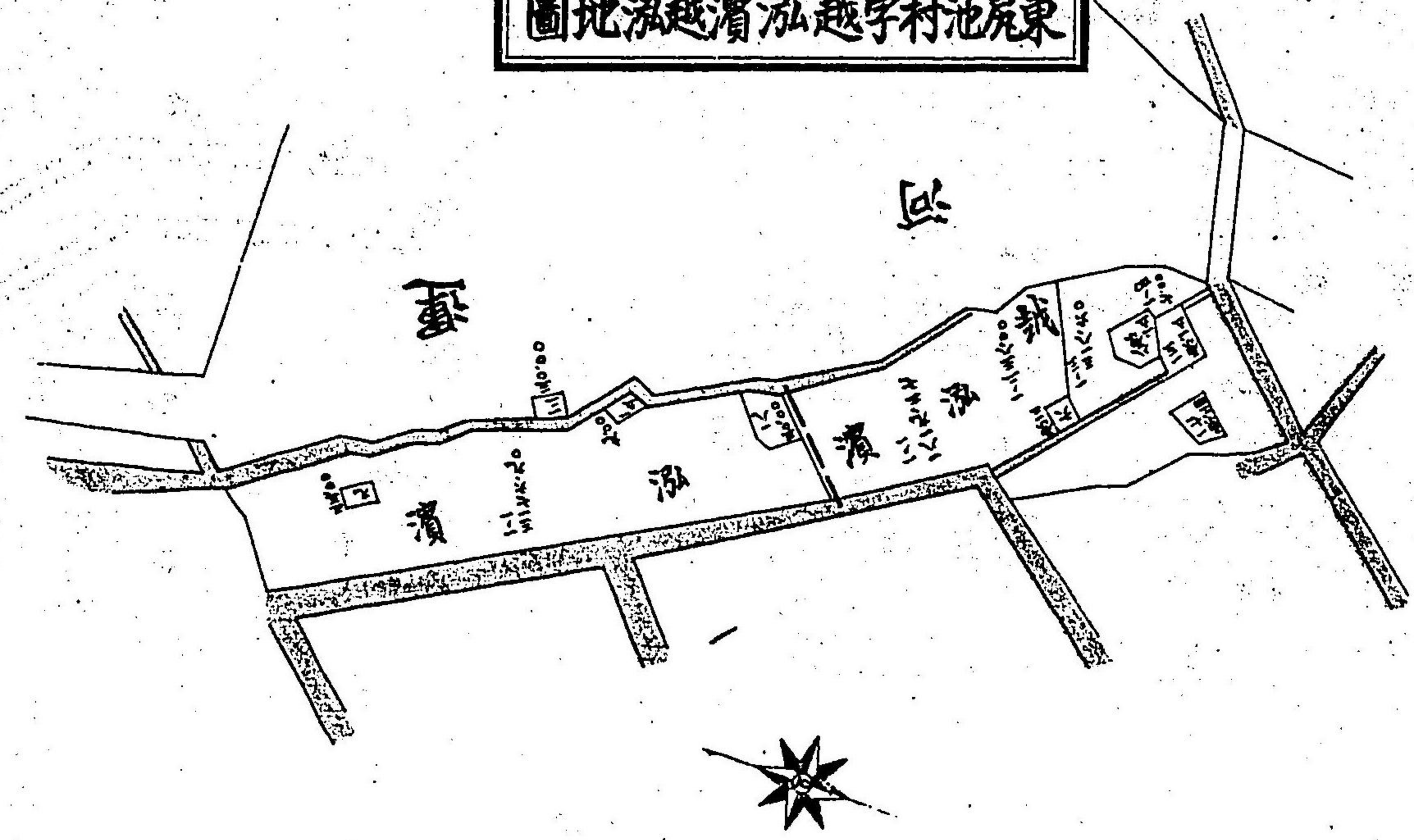
池田村字野東門上内太水地圖



繪製者 多田...



東尾池村字越泓濱越泓地圖



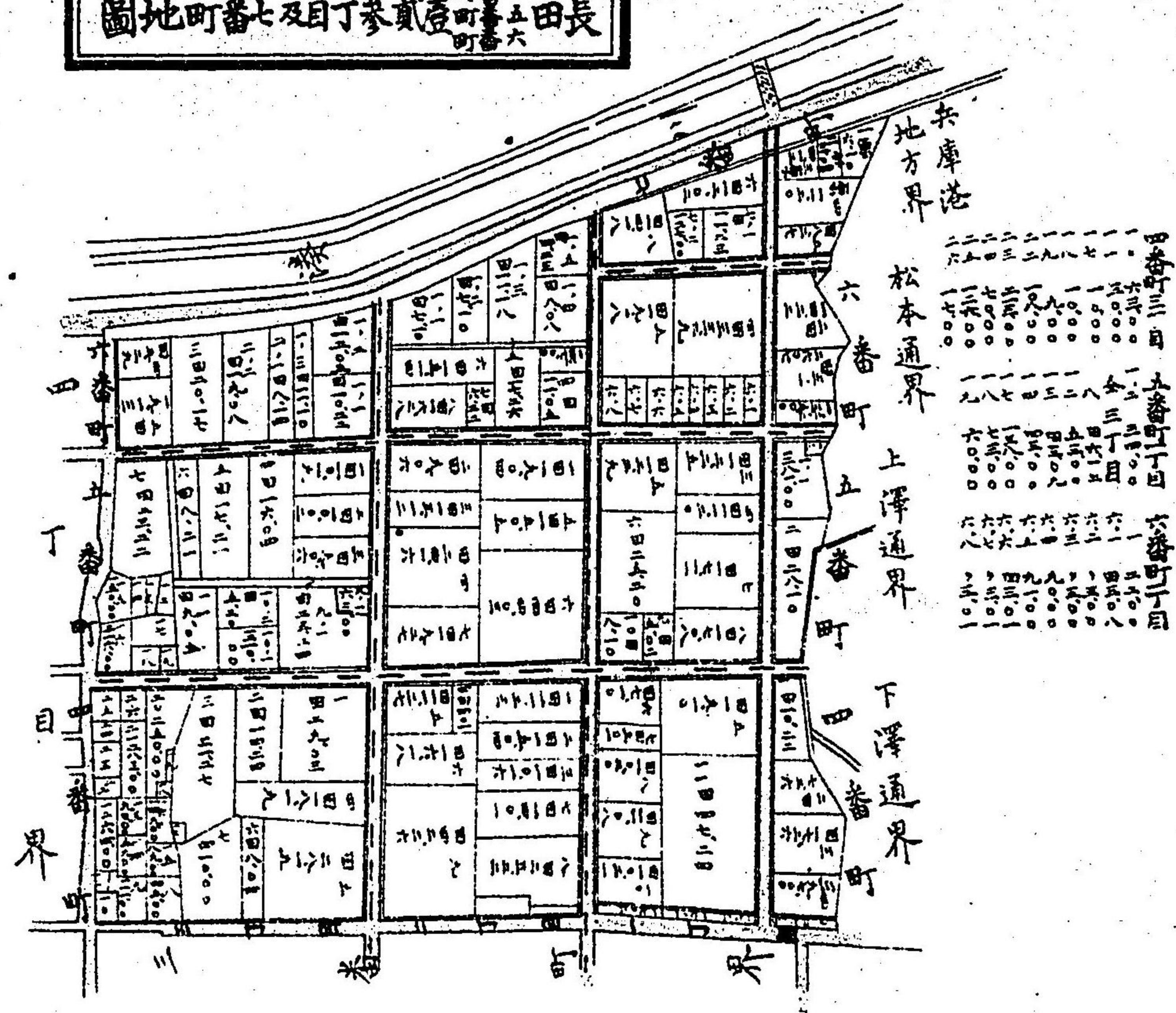
繪者 多田順吉

東尾池村字越泓濱越泓地圖



繪者 多田順吉

長田町七番地及町丁番地町長田長



測量者 長田長

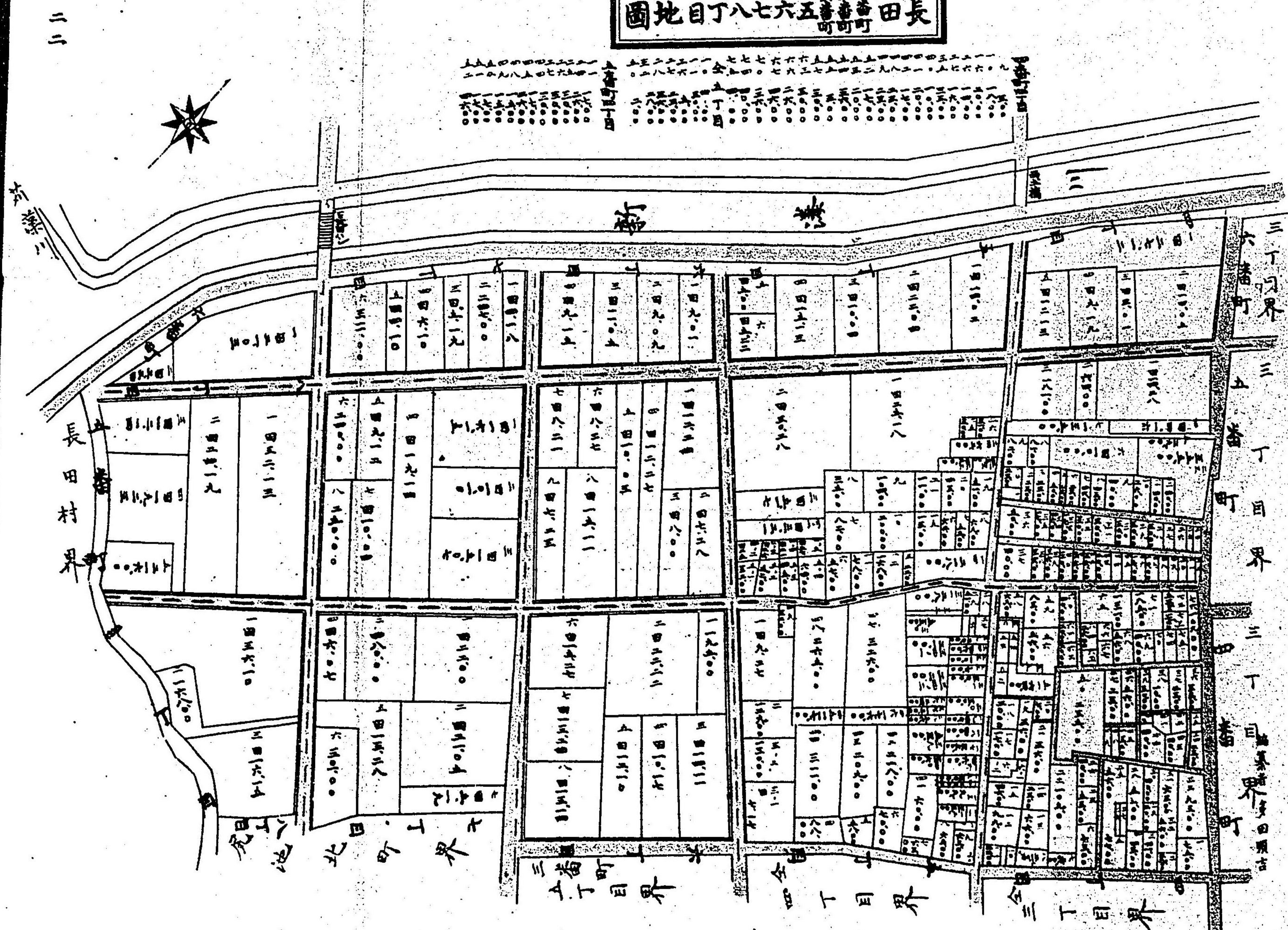
長田町七番地及町丁番地町長田長



測量者 長田長

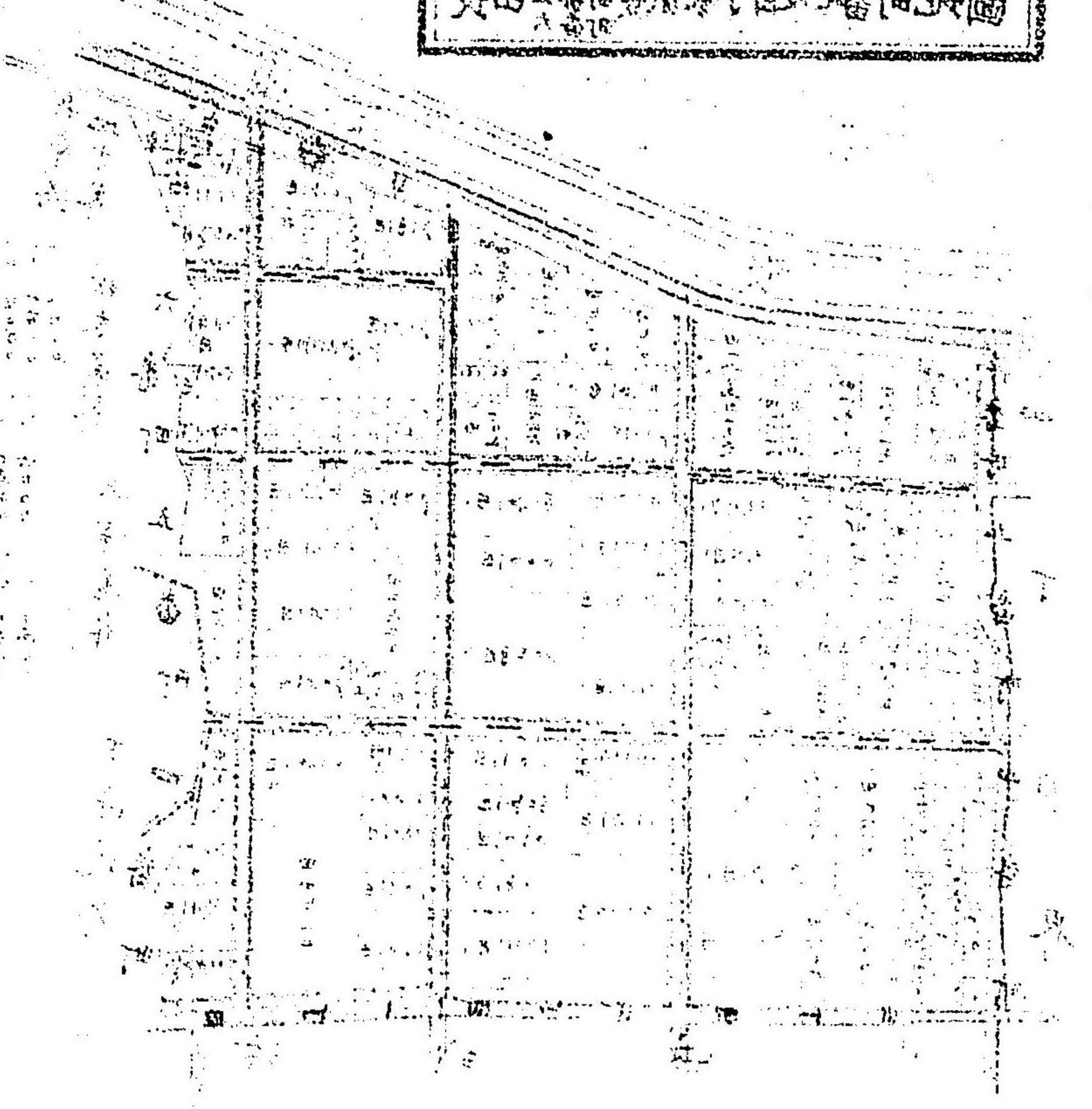
長田町番五七六八丁目地圖

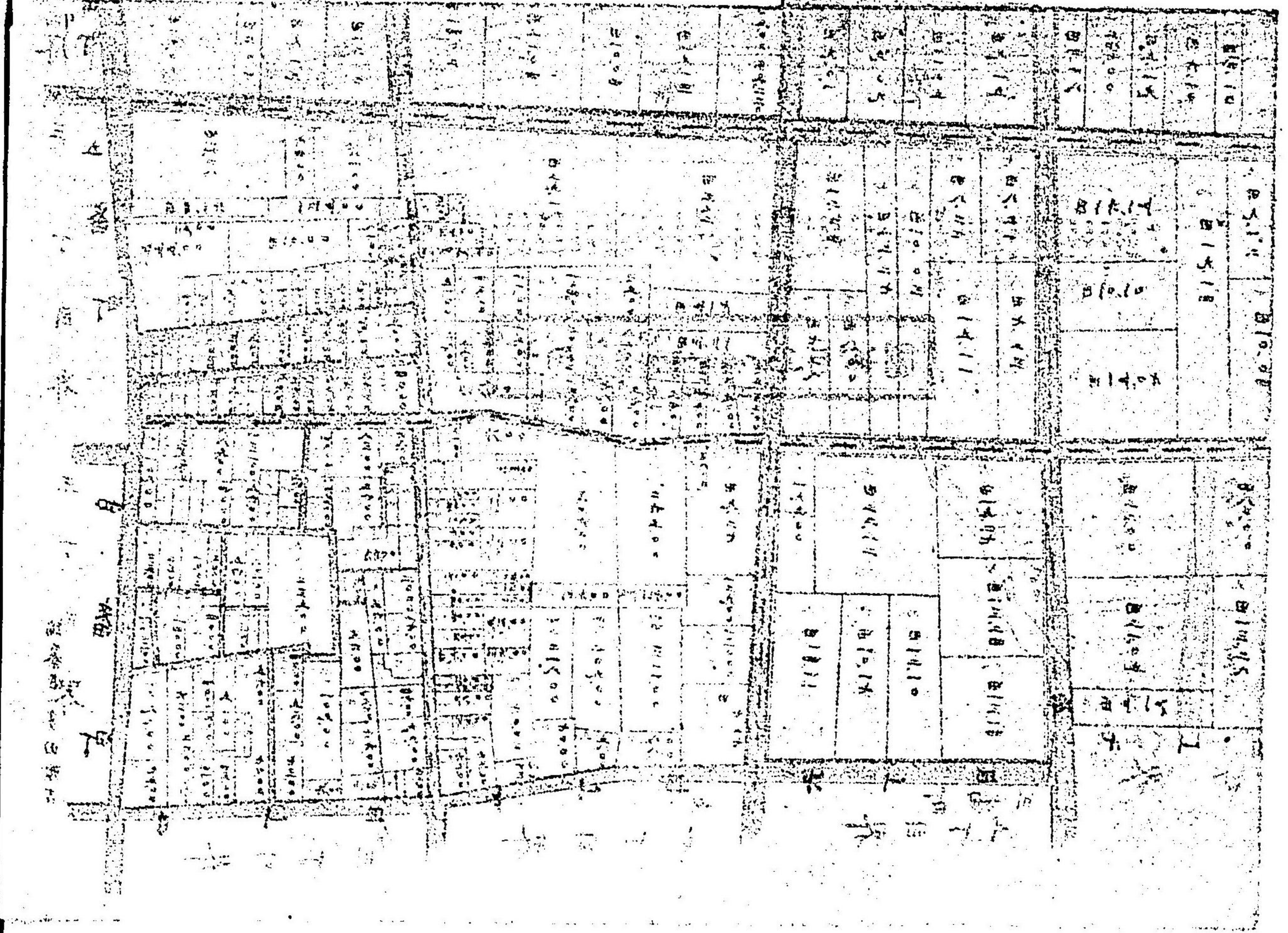
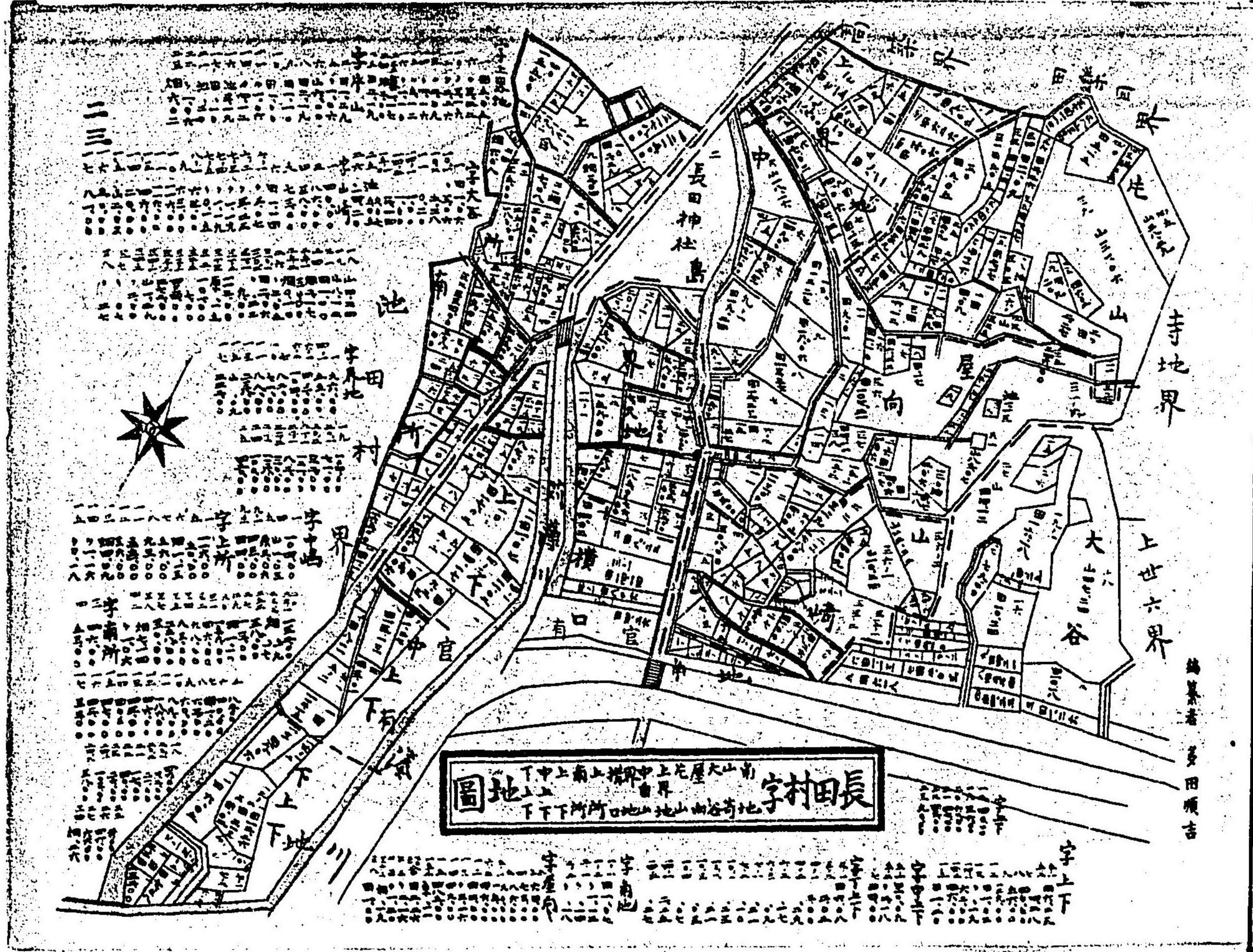
一、二、三、四、五、六、七、八、九、十、十一、十二、十三、十四、十五、十六、十七、十八、十九、二十、二十一、二十二、二十三、二十四、二十五、二十六、二十七、二十八、二十九、三十、三十一、三十二、三十三、三十四、三十五、三十六、三十七、三十八、三十九、四十、四十一、四十二、四十三、四十四、四十五、四十六、四十七、四十八、四十九、五十、五十一、五十二、五十三、五十四、五十五、五十六、五十七、五十八、五十九、六十、六十一、六十二、六十三、六十四、六十五、六十六、六十七、六十八、六十九、七十、七十一、七十二、七十三、七十四、七十五、七十六、七十七、七十八、七十九、八十、八十一、八十二、八十三、八十四、八十五、八十六、八十七、八十八、八十九、九十、九十一、九十二、九十三、九十四、九十五、九十六、九十七、九十八、九十九、一百

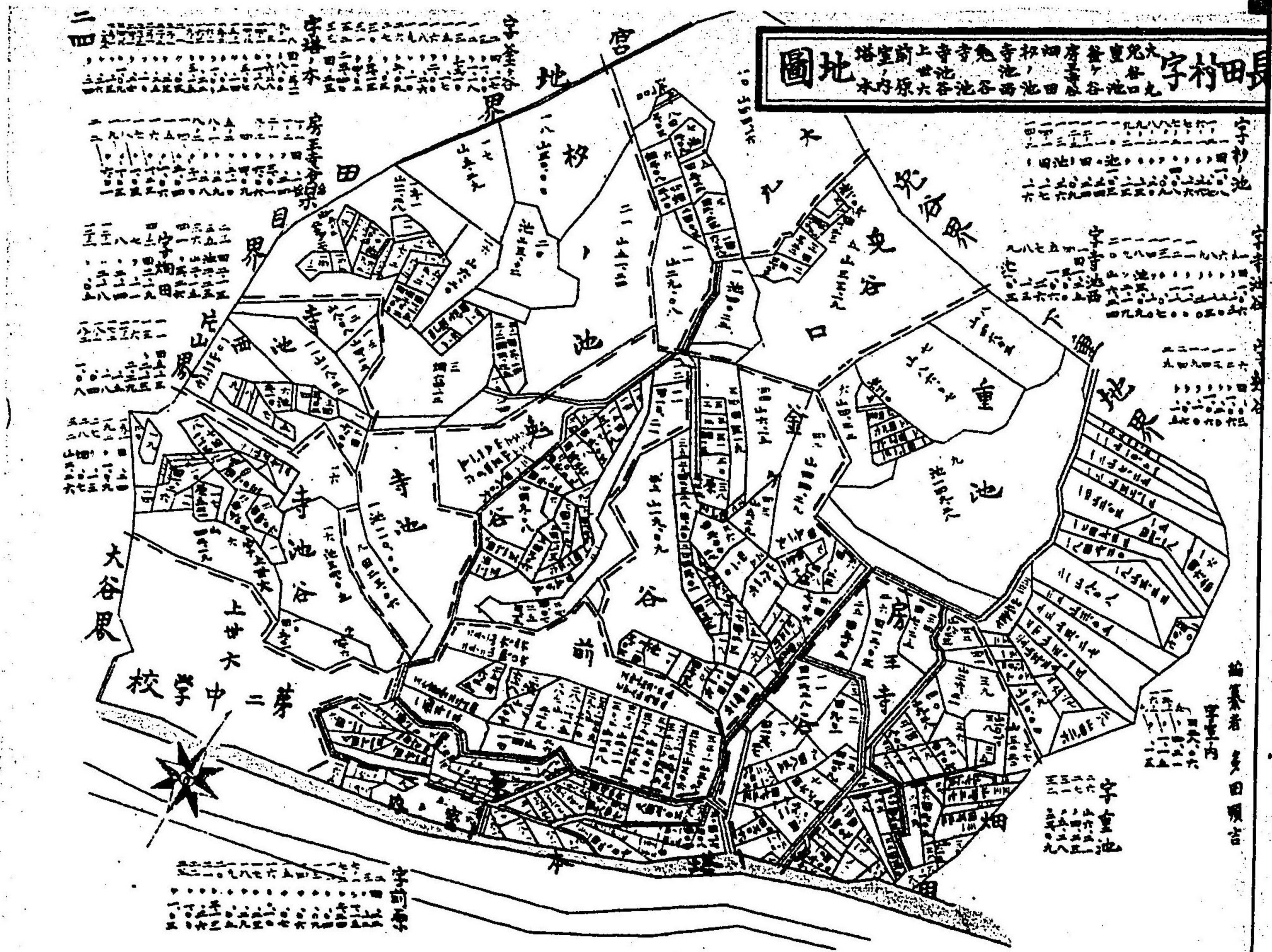


長田町番五七六八丁目地圖

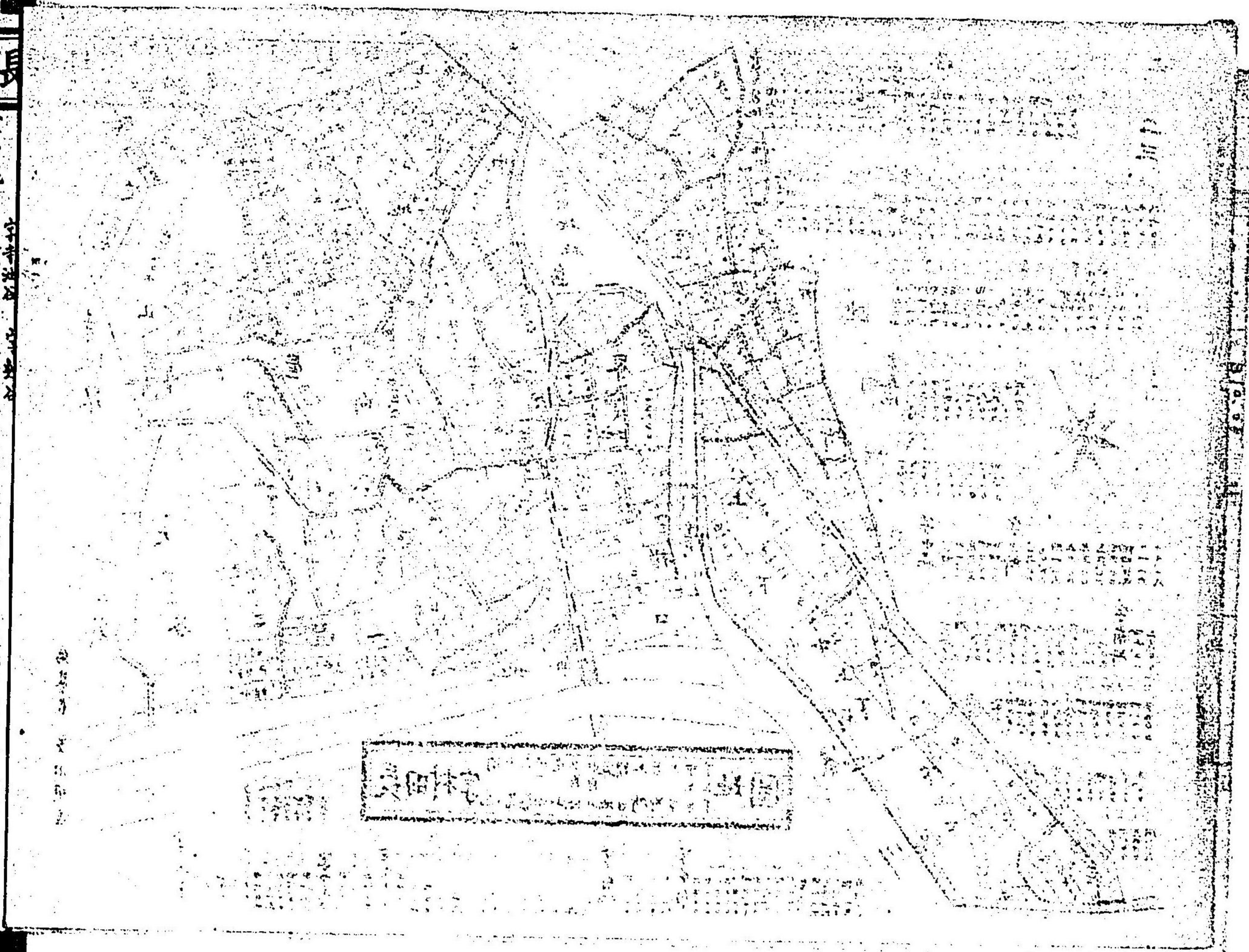
一、二、三、四、五、六、七、八、九、十、十一、十二、十三、十四、十五、十六、十七、十八、十九、二十、二十一、二十二、二十三、二十四、二十五、二十六、二十七、二十八、二十九、三十、三十一、三十二、三十三、三十四、三十五、三十六、三十七、三十八、三十九、四十、四十一、四十二、四十三、四十四、四十五、四十六、四十七、四十八、四十九、五十、五十一、五十二、五十三、五十四、五十五、五十六、五十七、五十八、五十九、六十、六十一、六十二、六十三、六十四、六十五、六十六、六十七、六十八、六十九、七十、七十一、七十二、七十三、七十四、七十五、七十六、七十七、七十八、七十九、八十、八十一、八十二、八十三、八十四、八十五、八十六、八十七、八十八、八十九、九十、九十一、九十二、九十三、九十四、九十五、九十六、九十七、九十八、九十九、一百

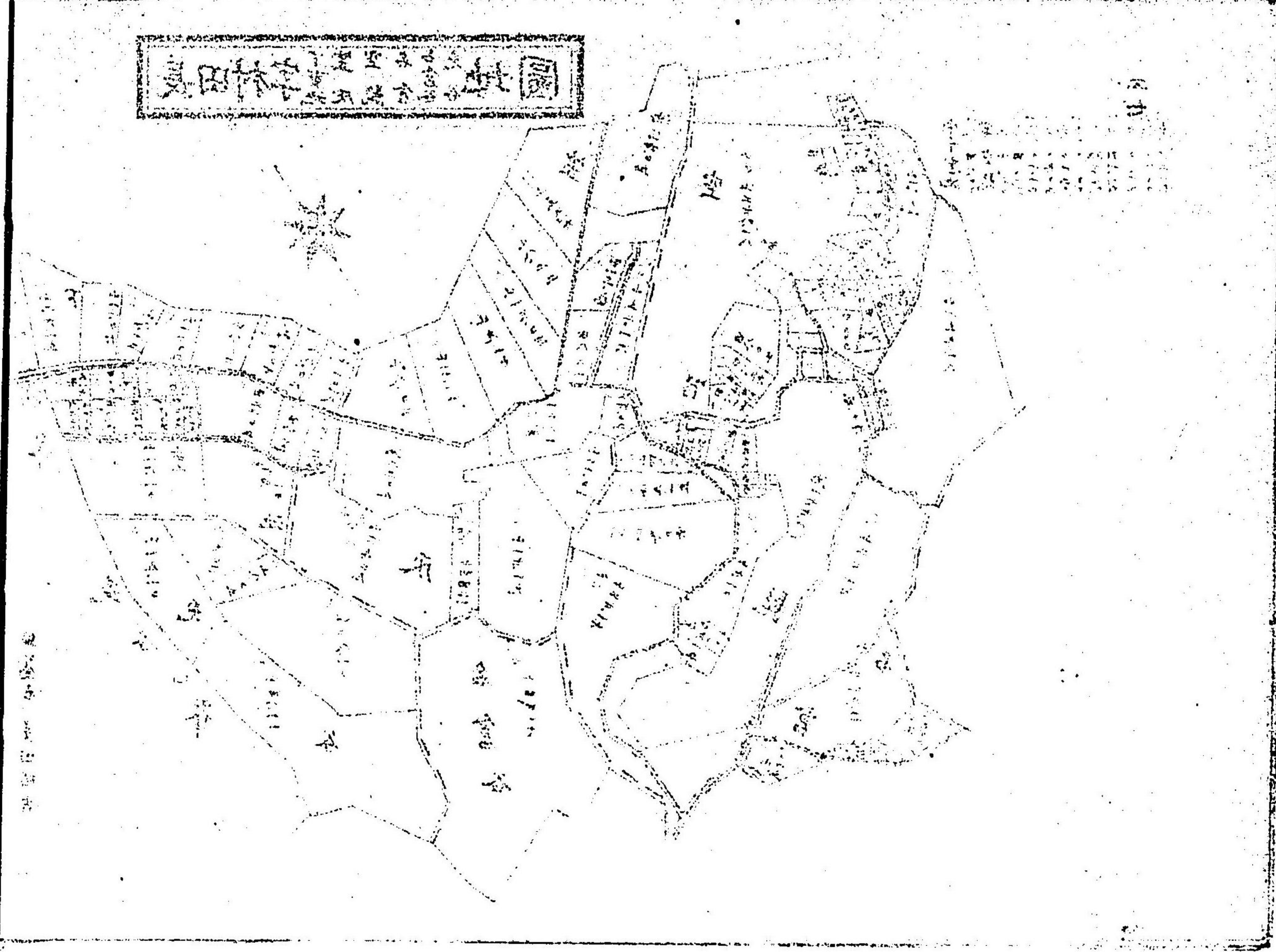
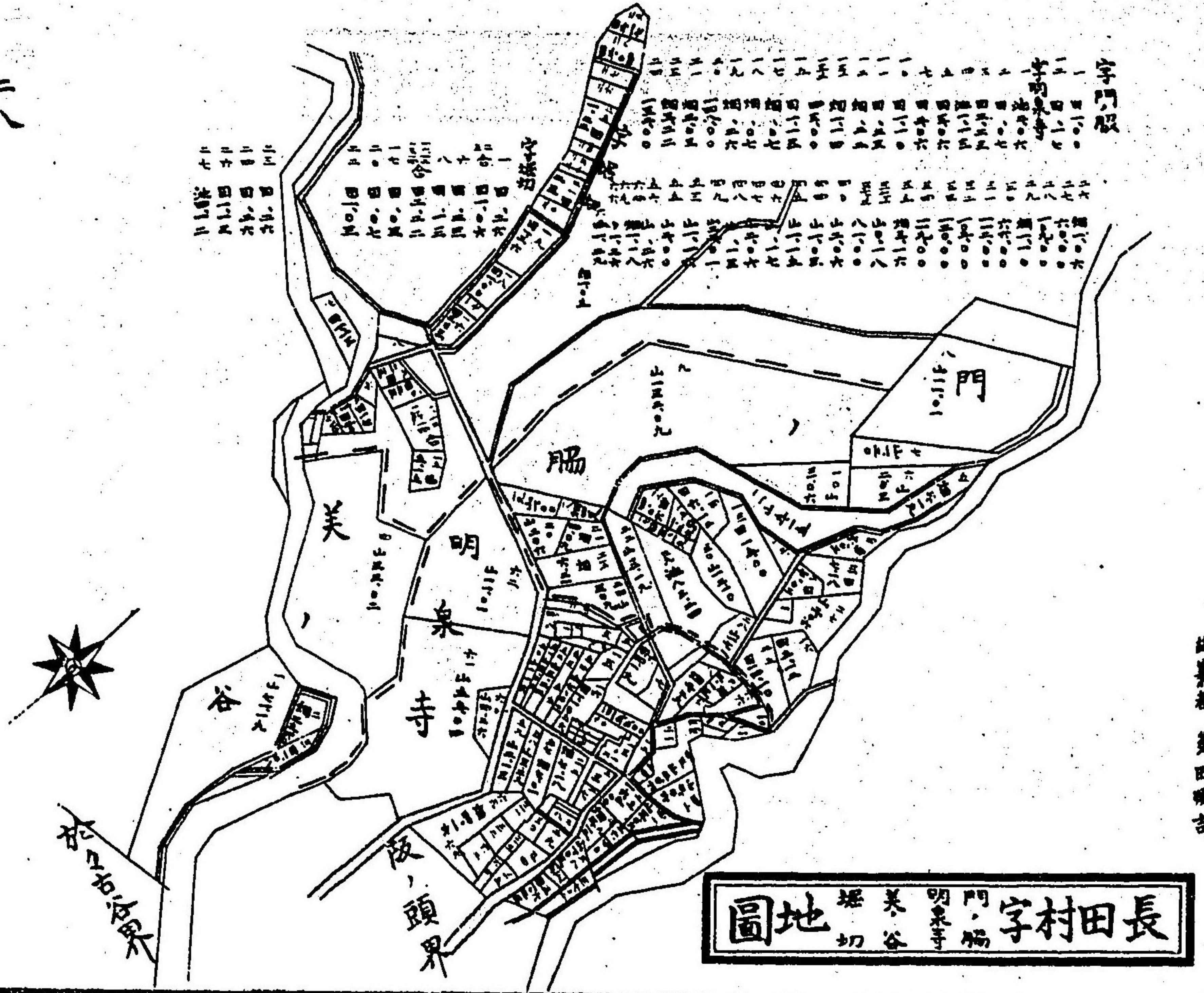




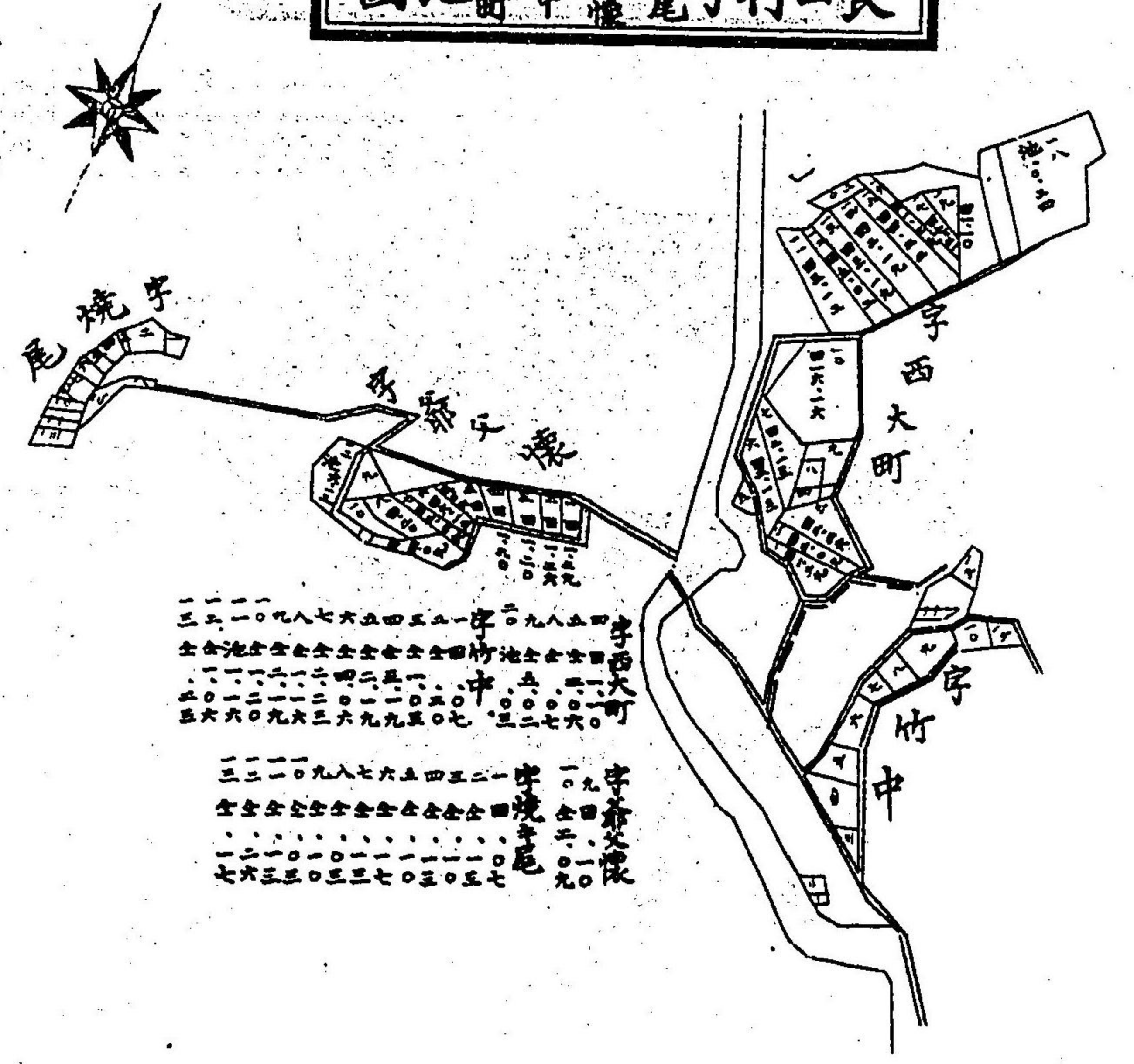


町田村大字 大字村田
 大字村田大字 大字村田大字
 大字村田大字 大字村田大字





長田村字尾竹中器地圖

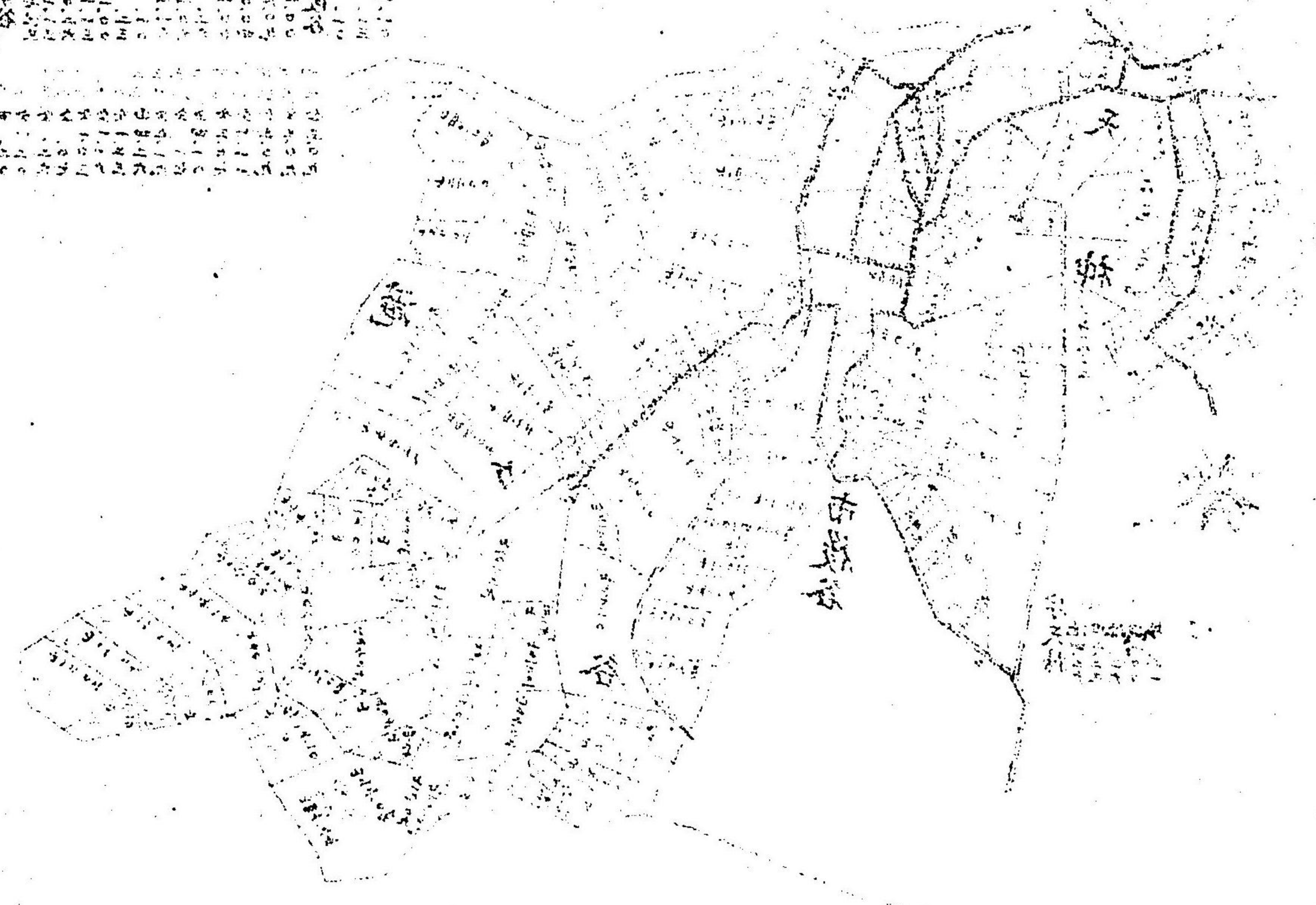


三二一〇九八七六五四三二一
 字西大町
 字外
 字尾燒
 字竹中

繪製者 長田儀吉

長田村字尾竹中器地圖

此圖係由長田儀吉君繪製
 其地畝之分配與長田儀吉君
 所繪之圖無異
 其地畝之分配與長田儀吉君
 所繪之圖無異



繪製者 長田儀吉

94
2
1700

復製不許

編者校
正定章

明治拾參年拾月拾八日印刷
同 年同月拾九日出版届出

正價拾五圓

編纂者 兵庫縣平民 多田順吉

發行者 兵庫縣神戸市中山手通四丁目 四拾六番屋敷 山路松次郎

印刷者 兵庫縣神戸市下山手通三丁目 貳拾壹番屋敷 後藤鉞治郎

印刷所 兵庫縣神戸市下山手通三丁目 貳拾壹番屋敷 後藤盛港堂 電話三千〇三十六番

多田順吉

明治二十九年十月一日

敬請 貴社 承購

敬啟者 敝社現有...

敬啟者

敬請 貴社 承購

敬啟者 敝社現有...

敬啟者

敬請 貴社 承購


敬啟者 敝社現有...

敬請 貴社 承購


敬啟者 敬請 貴社 承購

敬啟者 敬請 貴社 承購


敬啟者 敬請 貴社 承購



敬啟者 敬請 貴社 承購



94
2
700



94
700

