

۹۱۵/۵۰۰/۴  
۲۰۰۰/۵۰۰/۴  
۲۰۰۰/۵۰۰/۴

## بسمه تعالی

### پیشگفتار

سرشماری عمومی نفوس و مسکن در ایران به موجب قانون، هر ۱۰ سال یکبار توسط مرکز آمار ایران انجام می‌شود. تاکنون چهار سرشماری عمومی نفوس و مسکن در سالهای ۱۳۳۵، ۱۳۴۵، ۱۳۵۵ و ۱۳۶۵ به مرحله اجرا درآمده است. نخستین سرشماری، توسط اداره کل آمار عمومی، و سرشماریهای بعدی، توسط مرکز آمار ایران انجام گرفته است. سرشماری سال ۱۳۶۵، اولین سرشماری در نظام جمهوری اسلامی ایران است که علی‌رغم جنگ تحمیلی، محاصره اقتصادی و مضیقه‌های ناشی از هر یک، به حول و قوه الهی مطابق برنامه پیش‌بینی شده به نحو مطلوب به انجام رسید. سرشماری عمومی نفوس و مسکن، مناسبترین ابزار برنامه‌ریزیهای توسعه اجتماعی، اقتصادی و فرهنگی در کشور است که با ارائه آمار و اطلاعات درست، رهنمودهای لازم برای رسیدن به اهداف برنامه‌ریزیهای کوتاه‌مدت، میان‌مدت و بلندمدت را در اختیار سیاست‌گذاران، مسئولان و برنامه‌ریزان کشور قرار می‌دهد.

وسعت و عظمت کار سرشماری، مرکز آمار ایران را برآن داشت که از نیمه دوم سال ۱۳۶۱ با برنامه‌ریزیهای دقیق، فعالیت مستمر و پیگیری را برای تهیه مقدمات سرشماری عمومی نفوس و مسکن آغاز کند. اولین قدم در این زمینه، شناخت نیازهای اساسی دستگاههای مسئول کشور بود که برآن اساس، طرح مقدماتی سرشماری تهیه شد و به طور آزمایشی در مناطق شهری و روستایی سه شهرستان آستانه اشرفیه از استان گیلان، سراوان از استان سیستان و بلوچستان و شادگان از استان خوزستان و نیز در چند حوزه نمونه در هر یک از استانهای دیگر به مرحله اجرا درآمد. با استفاده از نتایج حاصل از آزمایش سرشماری، پرسشنامهها، فرمها و دستورالعملهای فنی و اجرایی مورد تجدید نظر قرار گرفت و برآن اساس، طرح نهایی سرشماری تهیه و آماده اجرا شد. عملیات اجرایی سرشماری به طور هم‌زمان در تمام نقاط کشور از تاریخ ۱۶ تا ۳۰ مهرماه سال ۱۳۶۵ انجام شد. در این مرحله، سازمان برنامه و بودجه استانها، مراکز تربیت معلم و سایر سازمانها و موسسات دولتی و همچنین نهادهای انقلاب اسلامی، همکاریهای ارزنده‌ای با مرکز آمار ایران داشتند و مردم فداکار ایران نیز با همیاری و مساعدت خود، امکان اجرای موفقیت‌آمیز سرشماری را فراهم آوردند.

پرسشنامه‌هایی که در جریان اجرای سرشماری تکمیل شده است، حجم عظیمی از اطلاعات آماری را در بر دارد که در جداول متعدد، برای هر یک از سطوح جغرافیایی، قابل استخراج و ارائه است. برخی از این اطلاعات در قالب نشریات نتایج سرشماری ارائه می‌شود و سایر اطلاعات در صورت نیاز و برحسب مورد، در اختیار استفاده‌کنندگان قرار خواهد گرفت.

۸۲۰۳۳

فرهنگ آبادیهای شهرستان ، یکی از مجموعه نشریات نتایج سرشماری عمومی نفوس و مسکن است که در ۱۹۵ جلد برای ۱۹۵ شهرستان ( بر اساس تقسیمات کشوری در زمان سرشماری ) منتشر می شود . در هر یک از این نشریات ، ۳۹ خصوصیت عمده جمعیتی ، اجتماعی ، اقتصادی و فرهنگی برای هر یک از آبادیهای دارای سکنه و نیز جدولی در مورد آبادیهای خالی از سکنه شهرستان به تفکیک بخش و دهستان ارائه شده است . همچنین این نشریات شامل نقشه کشور ( که نشان دهنده موقعیت شهرستان در داخل استان است ) ، نقشه شهرستان ( به تفکیک بخش و دهستان ، و موقعیت مراکز بخش ، نقاط شهری و آبادیهای دارای ۲۰۰۰ نفر جمعیت و بیشتر ) و نقشه های مربوط به بخش یا بخشهای شهرستان ( به تفکیک دهستان و آبادیهای دارای ۲۰ خانوار و بیشتر ) است .

لازم به یادآوری است ، نقشه شهرستانها که موقعیت کلیه آبادیها ( دارای سکنه و خالی از سکنه ) روی آن مشخص شده ، در مرکز آمار ایران موجود و قابل ارائه به استفاده کنندگان است .

امید است این مجموعه از نشریات نتایج سرشماری بتواند اطلاعات لازم برای شناخت اوضاع اجتماعی و اقتصادی آبادیهای کشور را در اختیار تصمیم گیران ، برنامه ریزان و پژوهشگران قرار دهد .

مرکز آمار ایران

فهرست مندرجات فرهنگ آبادیهای شهرستان مغان

عنوان

صفحه

تعاریف و مفاهیم مورد استفاده در سرشماری عمومی نفوس و مسکن سال ۱۳۶۵ (ویژه فرهنگ آبادیها)

یک	جمعیت (جامعه مورد سرشماری)
یک	خانوار
دو	اقامتگاه معمولی
دو	شهر (نقطه شهری)
دو	آبادی (نقطه روستایی)
دو	جمعیت ساکن در نقاط شهری
دو	جمعیت ساکن در نقاط روستایی
دو	سن
دو	مهاجران وارد شده
دو	محل تولد
دو	باسواد
سه	کار
سه	وضع فعالیت در ۷ روز گذشته

مفاهیم به کار رفته در این نشریه

چهار	نسبت جنسی
چهار	گروههای عمده سنی
چهار	نسبت باسوادی

ویژگیهای عمده نقاط روستایی شهرستان

۱	جمعیت
۴	خانوار
۴	مهاجرت
۵	سواد
۶	وضع فعالیت
۸	نقشه تقسیمات کشوری جمهوری اسلامی ایران به تفکیک استان : ۱۳۶۵
۹	نقشه شهرستان به تفکیک بخش و دهستان

۱۰	..... نقشه روستایی بخش بيله سوار شهرستان مغان از استان آذربايجان شرقی
۱۲	..... نقشه روستایی بخش پارس آباد از شهرستان مغان از استان آذربايجان غربی ( دهستان مغان غربی )
۱۴	..... نقشه روستایی بخش مرکزی از شهرستان مغان از استان آذربايجان شرقی ( دهستان حومه - اجارود )
۱۵	..... نقشه روستایی بخش مرکزی از شهرستان مغان از استان آذربايجان شرقی ( دهستان برزند )
۱۶	..... نقشه روستایی بخش مرکزی از شهرستان مغان از استان آذربايجان شرقی ( دهستان انگوت )

جداول

۱۸	..... خصوصیات اجتماعی - اقتصادی آبادیهای دارای سکنه شهرستان
۵۲	..... نوع راه و فعالیت کشاورزی آبادیهای خالی از سکنه شهرستان

پیوستها

فرم ۳ - ( پرسشنامه آبادی )

فهرست مجموعه نشریات فرهنگ آبادیهای کشور براساس نتایج سرشماری عمومی نفوس و مسکن سال ۱۳۶۵

HA  
4376/33  
1388  
1388

## تعاریف و مفاهیم مورد استفاده در سرشماری عمومی نفوس و مسکن سال ۱۳۶۵ (ویژه فرهنگ آبادیها)

### جمعیت (جامعه مورد سرشماری)

اعضای همه خانوارهای معمولی ساکن و دستجمعی که اقامتگاه معمولی آنان در زمان سرشماری در ایران قرار دارد و نیز اعضای کلیه خانوارهای معمولی غیر ساکن کشور، جامعه مورد سرشماری را تشکیل می‌دهند. اعضای هیئتهای سیاسی و سفارتخانه‌های خارجی در ایران و افراد خانواده آنان جزو جامعه مورد سرشماری محسوب نمی‌شوند، اما ایرانیان عضو هیئتهای سیاسی و سفارتخانه‌های ایران در خارج از کشور و افراد خانواده آنان، جزو جامعه مورد سرشماری به حساب می‌آیند.

### خانوار

خانوار از چند نفر تشکیل می‌شود که با هم در یک اقامتگاه زندگی می‌کنند، با یکدیگر هم‌خرج هستند و معمولاً "با هم غذا می‌خورند. فردی که به تنهایی زندگی می‌کند نیز، خانوار تلقی می‌شود.

خانوار معمولی: خانوار با تعریف فوق، اکثر افراد کشور را در بر می‌گیرد و به همین دلیل این‌گونه خانوارها، "خانوار معمولی" نیز نامیده می‌شود.

خانوار معمولی ساکن: خانواری که در اقامتگاه ثابت سکونت دارد، "خانوار معمولی ساکن" نامیده می‌شود.

خانوار معمولی غیر ساکن: خانواری که در زمان سرشماری در اقامتگاه ثابتی سکونت ندارد، "خانوار معمولی غیر ساکن" نامیده می‌شود. این دسته از خانوارها شامل سه گروه زیر است:

۱- خانوارهایی که در زمان سرشماری در کوچ به سر می‌برند و یا در خارج شهرها و آبادیها در زیر چادر زندگی می‌کنند.

۲- خانوارهایی که در محل زندگی ثابتی زندگی نمی‌کنند و به‌طور مداوم محل زندگی خود را تغییر می‌دهند، مانند کولیها.

۳- خانوارهایی که محل زندگی مشخص ندارند و شبها معمولاً "در پارکها، خرابه‌ها، زیرپلها و... بیتوته می‌کنند.

خانوار دستجمعی: مجموعه افرادی که به دلیل داشتن هدف یا ویژگیهای مشترک مانند تحصیل، بیماری روانی و... با هم در یک موسسه از قبیل خوابگاه دانشجویی، آسایشگاه روانی و... زندگی می‌کنند، یک خانوار دستجمعی به حساب می‌آیند. در این سرشماری، افرادی

که در ندامتگاهها، بازداشتگاهها و مراکز مشابه نگهداری می‌شوند و نیز افرادی که در سربازخانه‌ها، پادگانها، پاسگاهها، پایگاهها،

یا اردوگاههای نظامی و انتظامی به‌طور جمعی به سر می‌برند و همچنین دانش‌آموزان و دانشجویان موسسات آموزشی نیروهای نظامی و

انتظامی، به عنوان اعضای خانوار دستجمعی مورد سرشماری قرار نمی‌گیرند. این‌گونه افراد همراه با سایر اعضای خانوار معمولی خود

سرشماری می‌شوند.

۱۳۸۸

## اقامتگاه معمولی

اقامتگاه معمولی خانوار، محلی است که خانوار در زمان سرشماری در آنجا زندگی می‌کند، مشروط بر اینکه اقامتگاه دیگری نداشته باشد. اقامتگاه معمولی خانواری که در زمان سرشماری بیش از یک اقامتگاه دارد، محلی است که بیشترین مدت سال را در آنجا به سر می‌برد.

## شهر (نقطه شهری)

منظور از شهر، هر یک از نقاطی است که دارای شهرداری باشد.

## آبادی (نقطه روستایی)

آبادی به مجموعه یک یا چند مکان و اراضی به هم پیوسته (اعم از کشاورزی و غیرکشاورزی) گفته می‌شود که خارج از محدوده شهرها واقع شده و دارای محدوده ثبتی یا عرفی مستقل باشد. اگر آبادی در زمان سرشماری، محل سکونت خانوار یا خانوارهایی باشد، " دارای سکنه" و در غیر این صورت، " خالی از سکنه" تلقی می‌شود.

## جمعیت ساکن در نقاط شهری

منظور از جمعیت ساکن در نقاط شهری در هر یک از محدوده‌های بخش، شهرستان، استان یا کشور، جمعیت کلیه شهرهایی است که در همان محدوده قرار دارد و جمعیت هر شهر عبارت است از مجموع تعداد اعضای همه خانوارهای معمولی ساکن و دستجمعی که اقامتگاه معمولی آنها در زمان سرشماری در آن شهر واقع است.

## جمعیت ساکن در نقاط روستایی

منظور از جمعیت ساکن در نقاط روستایی در هر یک از محدوده‌های دهستان، بخش، شهرستان، استان یا کشور، جمعیت کلیه آبادیهایی است که در همان محدوده قرار دارد و جمعیت هر آبادی عبارت است از مجموع تعداد اعضای همه خانوارهای معمولی ساکن و دستجمعی که اقامتگاه معمولی آنها در زمان سرشماری در آن آبادی واقع است.

## سن

منظور از سن، تعداد سالهای کاملی است که از زمان تولد فرد گذشته است.

## مهاجران وارد شده

در هر شهر یا آبادی، آن دسته از اعضای خانوارهای معمولی ساکن و دستجمعی که متولد آنجا نباشند، مهاجر شناخته می‌شوند.

## محل تولد

منظور از محل تولد، آبادی یا شهری است که در زمان تولد فرد، اقامتگاه معمولی مادر او بوده است.

## باسواد

کسانی که می‌توانند به فارسی یا هر زبان دیگری متن ساده‌ای را بخوانند و بنویسند، خواه مدرک رسمی داشته یا نداشته باشند، باسواد تلقی می‌شوند. همه محصلان از جمله نوآموزان سال اول ابتدایی و سوادآموزان نهضت سوادآموزی نیز باسواد به حساب می‌آیند.

کار، هر فعالیت فکری یا بدنی است که قانوناً " مجاز باشد و به منظور کسب درآمد ( نقدی، غیرنقدی) صورت گیرد .

#### وضع فعالیت در ۷ روز گذشته

در این سرشماری، وضع فعالیت افراد در ۷ روز پیش از مراجعه مامور سرشماری مورد نظر است. هر یک از افراد از این نظر و با توجه به تعریف کار، در یکی از گروههای زیر قرار می‌گیرند:

شاغل: افراد زیر شاغل به حساب می‌آیند:

- کسانی که دارای شغلی هستند، اعم از اینکه در ۷ روز پیش از مراجعه مامور سرشماری کار کرده و یا به عللی از قبیل مرخصی، بیماری، تعطیل موقت محل کار و... کار نکرده‌اند و پس از رفع علت به کار خود ادامه خواهند داد.

- کسانی که شغل مستمر نداشته ولی در ۷ روز پیش از مراجعه مامور سرشماری، حداقل دو روز کار کرده‌اند.

- کسانی که تحت عنوان کارآموز در ۷ روز پیش از مراجعه مامور سرشماری به کار اشتغال داشته‌اند.

- کسانی که دارای شغلی هستند، ولی در ۷ روز پیش از مراجعه مامور سرشماری به اقتضای فصل و ماهیت فصلی کار خود، کار نکرده‌اند (بیکاران فصلی)، مشروط بر آنکه در جستجوی کار دیگری هم نباشند.

- افرادی که به انجام خدمت وظیفه عمومی مشغول هستند.

- کسانی که در حال گذراندن دوره‌های آموزشی در دانشکده‌ها و آموزشگاههای مربوط به نیروهای نظامی و انتظامی هستند.

بیکار (جویای کار): کسانی که شاغل به حساب نمی‌آیند و در ۷ روز پیش از مراجعه مامور سرشماری در جستجوی کار بوده‌اند، بیکار (جویای کار) تلقی می‌شوند.

محصل: کسانی که شاغل، بیکار (جویای کار) محسوب نمی‌شوند و در ۷ روز پیش از مراجعه مامور سرشماری در حال تحصیل بوده‌اند، محصل به حساب می‌آیند.

خانه‌دار: خانه‌دار به کسانی گفته می‌شود که شاغل، بیکار (جویای کار) و محصل به حساب نمی‌آیند و بنابر اظهار پاسخگو، در ۷ روز پیش از مراجعه مامور سرشماری به خانه‌داری مشغول بوده‌اند.

دارای درآمد بدون کار: کسانی که شاغل، بیکار (جویای کار) محصل و خانه‌دار محسوب نمی‌شوند و درآمدهای مستمری مانند حقوق بازنشستگی، حقوق وظیفه، درآمد املاک و مستغلات، سود سهام و... دارند، دارای درآمد بدون کار محسوب می‌شوند.

سایر: کسانی که از نظر وضع فعالیت در ۷ روز پیش از مراجعه مامور سرشماری، در هیچ یک از گروههای بالا قابل طبقه‌بندی نیستند، در گروه سایر قرار می‌گیرند.

## مفاهیم به کار رفته در این نشریه

### نسبت جنسی

نسبت تعداد مردان به زنان یا زنان به مردان ، نسبت جنسی نامیده می‌شود . معمولاً " در این مورد نسبت تعداد مردان به زنان را محاسبه می‌کنند و به صورت درصد ارائه می‌دهند . یعنی اگر  $M$  تعداد مردان و  $F$  تعداد زنان در یک منطقه جغرافیایی باشد ، نسبت جنسی در آن منطقه عبارت خواهد بود از :

$$\text{نسبت جنسی} = \frac{M}{F} \times 100$$

### گروههای عمده سنی

در مجموعه نشریات نتایج سرشماری عمومی نفوس و مسکن سال ۱۳۶۵ ، علاوه بر سنین منفرد و گروههای سنی منظم (۵ ساله و ۱۰ ساله) ، طبقه‌بندی سنی دیگری نیز برای جمعیت در نظر گرفته شده است که هر طبقه آن ، یک گروه عمده سنی نامیده می‌شود و عبارت است از :

افراد ۱-۵ ساله : نوباوگان

افراد ۶-۱۰ ساله : کودکان

افراد ۱۱-۱۴ ساله : نوجوانان

افراد ۱۵-۲۴ ساله : جوانان

افراد ۲۵-۶۴ ساله : میانسالان

افراد ۶۵ ساله و بیشتر : بزرگسالان

افرادی که سن آنان معلوم نبوده و یا امکان انتساب آنان به یکی از گروههای سنی وجود نداشته است ، در گروه " سن نامشخص" منظور شده است .

### نسبت با سواد

این نسبت در هر جامعه از تقسیم تعداد افراد با سواد در یک سن یا گروه سنی معین به جمعیت آن سن یا گروه سنی به دست می‌آید و معمولاً " به صورت " درصد " بیان می‌شود .

## چهار



ویزگیهای عمده نقاط روستایی شهرستان مغان

مغان یکی از شهرستانهای استان آذربایجان شرقی است که در شمال شرقی این استان واقع شده و مرکز آن شهر گرمی است. این شهرستان دارای ۳ شهر بیلمسوار، پارس آباد و گرمی است. همچنین شهرستان مغان به ۳ بخش شامل ۵ دهستان تقسیم شده و متشکل از ۲۹۵ آبادی دارای سکنه و ۹۴ آبادی خالی از سکنه است.

جمعیت

در سرشماری عمومی نفوس و مسکن مهرماه ۱۳۶۵، شهرستان مغان دارای ۲۴۶۱۶۸ نفر جمعیت بوده است. از این تعداد، ۵۷۸۱۶ نفر ساکن در نقاط شهری و ۱۸۸۲۲۰ نفر ساکن در نقاط روستایی و بقیه غیر ساکن بودمانند.

جدول ۱- تعداد آبدیه های دارای سکه شهرستان بر حسب بخش، تفکیک طبقات جمعیتی

بخش	جمع	۱ تا ۲۴ نفر	۲۵ تا ۴۹ نفر	۵۰ تا ۹۹ نفر	۱۰۰ تا ۲۴۹ نفر	۲۵۰ تا ۴۹۹ نفر	۵۰۰ تا ۹۹۹ نفر	۱۰۰۰ تا ۲۴۹۹ نفر	۲۵۰۰ تا ۴۹۹۹ نفر	۵۰۰۰ نفر و بیشتر
شهرستان مغان	۷۹۵	۱۲۷	۱۲۶	۱۲۶	۱۶۲	۱۲۷	۷۱	۲۱	۵	۰
بیلمسوار	۱۵۲	۲۴	۲۰	۲۹	۳۶	۱۸	۱۰	۵	۱	۰
پارس آباد	۲۳۰	۷۹	۸۳	۵۹	۴۴	۲۶	۲۵	۱۰	۴	۰
مرکزی	۳۱۲	۱۴	۲۳	۲۸	۱۱۲	۸۳	۳۶	۶	۰	۰

از جمعیت نقاط روستایی این شهرستان، ۹۵۶۹۱ نفر را مردان و ۹۲۵۲۹ نفر را زنان تشکیل می دادمانند. نسبت جنسی در این جمعیت نشان می دهد که در مقابل هر ۱۰۰ نفر زن، ۱۰۳ نفر مرد وجود دارد. این نسبت در بین اطفال کمتر از یکساله ۱۲۰ و در بین افراد ۶۵ ساله و بیشتر ۱۱۸ است. پایینترین نسبت جنسی (۱۰۱) به دو گروه سنی میانسالان (۲۵ - ۶۴ ساله) و نوباوگان (۱ - ۵ ساله) و بالاترین نسبت، به گروه سنی اطفال (کمتر از یکساله) تعلق دارد.

جدول ۲- جمعیت نقاط روستایی شهرستان بر حسب بخش و گروه‌های عمده‌سنی، به تفکیک جنس

نسبت جنسی	زن	مرد	مردوزن		گروه‌های عمده‌سنی
			درصد	تعداد	
۱۰۳	۹۲۵۲۹	۹۵۶۹۱	۱۰۰/۱۰۰	۱۸۸۲۲۰	شهرستان مغان
۱۲۰	۳۰۹۸	۳۷۲۵	۳/۶۳	۶۸۲۳	اطفال / کمتر از یکساله /
۱۰۱	۱۹۲۵۸	۱۹۴۲۱	۲۰/۵۵	۳۸۶۷۹	نوباوگان / ۱-۵ساله /
۱۰۳	۱۶۵۸۴	۱۷۰۵۸	۱۷/۸۷	۳۳۶۴۲	کودکان / ۶-۱۰ساله /
۱۰۷	۹۳۳۷	۹۹۸۶	۱۰/۲۷	۱۹۳۲۳	نوجوانان / ۱۱-۱۴ساله /
۱۰۳	۱۶۶۰۵	۱۷۱۸۲	۱۷/۹۵	۳۳۷۸۷	جوانان / ۱۵-۲۴ساله /
۱۰۱	۲۵۸۰۰	۲۶۱۲۹	۲۷/۵۹	۵۱۹۲۹	میانسالان / ۲۵-۶۴ساله /
۱۱۸	۱۸۴۵	۲۱۷۵	۲/۱۴	۴۰۲۰	بزرگسالان / ۶۵ساله و بیشتر /
#	۲	۱۵	۰/۰۱	۱۷	نامشخص
۱۰۰	۱۷۶۵۹	۱۷۷۲۱	۱۰۰/۱۰۰	۳۵۳۸۰	بخش بیله سوار
۱۱۸	۵۸۲	۶۸۶	۳/۵۸	۱۲۶۸	اطفال / کمتر از یکساله /
۹۳	۲۷۵۲	۳۵۰۴	۲۰/۵۱	۷۲۵۶	نوباوگان / ۱-۵ساله /
۱۰۰	۳۳۱۴	۳۳۲۶	۱۸/۷۷	۶۶۴۰	کودکان / ۶-۱۰ساله /
۱۰۲	۱۷۴۳	۱۷۸۶	۹/۹۷	۳۵۲۹	نوجوانان / ۱۱-۱۴ساله /
۱۰۵	۲۱۲۳	۲۲۷۷	۱۸/۰۹	۶۴۰۰	جوانان / ۱۵-۲۴ساله /
۹۹	۴۸۳۷	۴۷۷۳	۲۷/۱۶	۹۶۱۰	میانسالان / ۲۵-۶۴ساله /
۱۱۸	۳۰۸	۳۶۴	۱/۹۰	۶۷۲	بزرگسالان / ۶۵ساله و بیشتر /
#	۰	۵	۰/۰۱	۵	نامشخص
۱۰۶	۳۲۴۵۶	۳۵۳۰۴	۱۰۰/۱۰۰	۶۸۷۶۰	بخش پارس آباد
۱۲۱	۱۲۳۵	۱۴۹۶	۳/۹۷	۲۷۳۱	اطفال / کمتر از یکساله /
۱۰۵	۷۲۳۰	۷۵۸۰	۲۱/۵۴	۱۴۸۱۰	نوباوگان / ۱-۵ساله /
۱۰۴	۵۸۰۶	۶۰۱۹	۱۷/۲۰	۱۱۸۲۵	کودکان / ۶-۱۰ساله /
۱۰۲	۳۵۳۹	۳۶۳۱	۱۰/۴۱	۷۱۶۰	نوجوانان / ۱۱-۱۴ساله /
۱۰۵	۶۰۹۹	۶۳۹۸	۱۸/۱۷	۱۲۴۹۷	جوانان / ۱۵-۲۴ساله /
۱۰۵	۹۰۲۰	۹۵۰۱	۲۶/۹۴	۱۸۵۲۱	میانسالان / ۲۵-۶۴ساله /
۱۳۰	۵۲۵	۶۸۵	۱/۷۶	۱۲۱۰	بزرگسالان / ۶۵ساله و بیشتر /
#	۲	۴	۰/۰۱	۶	نامشخص

جدول ۲- جمعیت نقاط روستایی شهرستان بر حسب بخش و گروه‌های عمده‌سنی، تفکیک جنس (دنبال)

نسبت جنسی	زن	مرد	مرد و زن		گروه‌های سنی
			درصد	تعداد	
۱۰۳	۴۱۴۱۴	۴۲۶۶۶	۱۰۰/۰۰	۸۴۰۸۰	بخش مرکزی
۱۲۰	۱۲۸۱	۱۵۴۳	۳/۳۶	۲۸۲۴	اطفال / کمتر از یکساله /
۱۰۱	۸۲۷۶	۸۳۳۷	۱۹/۷۶	۱۶۶۱۳	نوباوگان / ۱-۵ ساله /
۱۰۳	۷۴۶۴	۷۷۱۳	۱۸/۰۵	۱۵۱۷۷	کودکان / ۶-۱۰ ساله /
۱۱۳	۴۰۵۵	۴۵۷۹	۱۰/۲۷	۸۶۳۴	نوجوانان / ۱۱-۱۴ ساله /
۱۰۲	۷۳۸۳	۷۵۰۷	۱۷/۷۱	۱۴۸۹۰	جوانان / ۱۵-۲۴ ساله /
۹۹	۱۱۹۴۳	۱۱۸۵۵	۲۸/۳۰	۲۳۷۹۸	میانسالان / ۲۵-۶۴ ساله /
۱۱۱	۱۰۱۲	۱۱۲۶	۲/۵۴	۲۱۳۸	بزرگسالان / ۶۵ ساله و بیشتر /
*	۰	۶	۰/۰۱	۶	نامشخص

■ محاسبه مفهوم ندارد .

خانوار

در سرشماری مهرماه ۱۳۶۵، شهرستان مغان دارای ۳۸۵۶۹ خانوار بوده است. از این تعداد، ۹۶۶۲ خانوار ساکن در نقاط شهری و ۲۸۸۸۱ خانوار ساکن در نقاط روستایی و بقیه غیر ساکن بودماند.

جدول ۳- تعداد آبادیهایی دارای سکنه شهرستان بر حسب بخش، تفکیک کرده بندی تعداد خانوار

بخش	جمع	۱ خانوار	۵ تا خانوار	۱۰ تا خانوار	۲۰ تا خانوار	۵۰ تا خانوار	۱۰۰ تا خانوار	۲۰۰ تا خانوار	۵۰۰ تا خانوار	۱۰۰۰ خانوار بیشتر
شهرستان مغان	۲۹۵	۱۶۷	۱۲۶	۱۲۰	۱۶۲	۱۰۱	۵۲	۱۲	۲	۰
بخش بیلده سوار	۱۵۲	۴۲	۲۱	۲۲	۲۴	۹	۵	۱	۰	۰
بخش پارس آباد	۲۳۰	۱۰۴	۹۰	۴۳	۲۸	۱۷	۷	۲	۰	۰
بخش مرکزی	۲۱۲	۲۱	۲۵	۵۵	۱۲۱	۶۲	۲۶	۱	۰	۰

متوسط تعداد افراد در خانوارهای معمولی ساکن نقاط روستایی این شهرستان، ۶/۵ نفر است. بیشترین تعداد خانوار، مربوط به خانوارهای ۸ نفره و کمترین آن مربوط به خانوارهای ۱ نفره است.

جدول ۴- خانوارهای معمولی ساکن نقاط روستایی شهرستان بر حسب بخش، تفکیک تعداد افراد در خانوار

بخش	جمع	۱ نفر	۲ نفر	۳ نفر	۴ نفر	۵ نفر	۶ نفر	۷ نفر	۸ نفر	۹ نفر	۱۰ نفر بیشتر
شهرستان مغان	۲۸۸۸۱	۵۶۰	۱۸۰۶	۲۱۲۷	۲۹۴۵	۲۵۴۶	۳۶۹۰	۲۷۷۲	۴۰۶۴	۲۲۵۱	۴۰۱۹
بخش بیلده سوار	۵۴۲۹	۹۲	۳۵۵	۴۰۴	۵۶۸	۶۶۶	۶۲۱	۷۱۹	۷۱۰	۵۲۷	۲۵۶
بخش پارس آباد	۱۰۴۵۱	۱۴۲	۵۸۲	۷۷۷	۱۱۲۰	۱۲۲۷	۱۳۵۰	۱۲۴۶	۱۵۸۰	۲۷۵	۱۴۴۲
بخش مرکزی	۱۲۰۰۱	۲۲۵	۸۶۹	۹۴۶	۱۲۴۷	۱۵۵۲	۱۷۰۹	۱۷۰۸	۱۷۷۴	۱۰۴۹	۱۸۲۱

مهاجرت

در سرشماری عمومی نفوس و مسکن مهرماه ۱۳۶۵، ۹۲/۸ درصد از جمعیت نقاط روستایی شهرستان مغان در همان آبادی که در زمان سرشماری اقامت داشتند متولد شده اند. مقایسه محل تولد افراد با محلی که در زمان سرشماری در آنجا اقامت داشتند نشان می دهد که ۵/۷ درصد جمعیت نقاط روستایی این شهرستان از آبادی به آبادی و ۹/۵ درصد از شهر به آبادی، در طول زندگی شان مهاجرت کرده اند.

(۱) شامل ۳ خانوار دستجمعی و ۲۸۸۸۱ خانوار معمولی ساکن است.

### جدول ۵ جمعیت نقاط روستایی شهرستان بروجرد بهای عمده شی، به تفکیک محل تولد

اطلاعات	تولد درجای دیگر			جمع	گروههای عمده شی	
	خارج کشور	شهر	آبادی			
۱۱۲۹	۲۴	۱۶۷۲	۱۰۷۰۶	۷۴۶۷۹	۱۸۸۲۰	شهرستان مغان
۷۸	۰	۲۲	۱۲	۶۷۱۱	۶۸۲۳	اطفال / کمتر از یکساله /
۴۲۰	۰	۱۷۱	۲۲۴	۳۷۸۶۴	۳۸۶۷۹	نوباوگان / ۱-۵ ساله /
۱۹۷	۲	۱۱۱	۵۰۸	۳۲۸۲۴	۳۳۶۴۲	کودکان / ۶-۱۰ ساله /
۷۵	۱	۶۱	۵۵۸	۱۸۶۲۸	۱۹۳۲۳	نوجوانان / ۱۱-۱۴ ساله /
۱۳۶	۲	۴۵۲	۲۱۶۷	۳۱۰۳۰	۳۳۷۸۷	جوانان / ۱۵-۲۴ ساله /
۲۰۳	۲۴	۸۳۰	۶۷۱۱	۴۴۱۶۱	۵۱۹۲۹	میانسالان / ۲۵-۶۴ ساله /
۱۸	۵	۲۵	۵۲۵	۳۴۴۷	۴۰۲۰	بزرگسالان / ۶۵ ساله و بیشتر /
۲	۰	۰	۱	۱۴	۱۷	نامشخص

سواد

در سرشماری مهرماه ۱۳۶۵ شهرستان مغان، از ۱۴۲۷۱۸ نفر جمعیت ۶ ساله و بیشتر نقاط روستایی این شهرستان ۳۶/۴ درصد باسواد بودند. نسبت باسوادی در این جمعیت برای مردان، ۵۴/۶ درصد و برای زنان، ۱۷/۵ درصد بوده است. این نسبت برای افراد لازمالتعلیم (۶-۱۴ ساله)، ۵۷/۳ درصد و برای افراد ۱۵ ساله و بیشتر، ۲۴/۵ درصد بوده است.

### جدول ۶ درصد باسوادان بی سوادان جمعیت ۶ ساله و بیشتر نقاط روستایی شهرستان بروجرد بهای عمده شی، به تفکیک جنس

اطلاعات	بی سواد		باسواد		جمع	گروههای عمده شی
	زن	مرد	زن	مرد		
۰/۴۴	۸۱/۹۶	۴۵/۰۷	۱۷/۴۹	۵۴/۶۰	۱۰۰/۰۰	شهرستان مغان
۰/۸۴	۶۰/۲۰	۲۲/۴۳	۳۸/۸۱	۷۶/۸۸	۱۰۰/۰۰	کودکان / ۶-۱۰ ساله /
۰/۴۱	۶۸/۱۲	۲۰/۶۴	۳۱/۳۲	۷۹/۱۰	۱۰۰/۰۰	نوجوانان / ۱۱-۱۴ ساله /
۰/۲۶	۸۵/۱۹	۲۱/۴۸	۱۴/۴۵	۶۸/۳۶	۱۰۰/۰۰	جوانان / ۱۵-۲۴ ساله /
۰/۲۳	۹۷/۷۷	۷۴/۰۸	۱/۹۳	۲۵/۷۵	۱۰۰/۰۰	میانسالان / ۲۵-۶۴ ساله /
۱/۲۹	۹۷/۶۲	۹۳/۶۶	۰/۷۶	۵/۳۳	۱۰۰/۰۰	بزرگسالان / ۶۵ ساله و بیشتر /
۰/۳۳	۷۸/۶۱	۴۳/۲۵	۲۰/۹۴	۵۶/۵۴	۱۰۰/۰۰	بخش بیله سوار
۰/۶۲	۵۴/۱۰	۲۰/۰۸	۴۵/۰۸	۷۹/۴۹	۱۰۰/۰۰	کودکان / ۶-۱۰ ساله /
۰/۳۴	۶۲/۹۴	۱۹/۹۹	۳۶/۶۰	۷۹/۷۹	۱۰۰/۰۰	نوجوانان / ۱۱-۱۴ ساله /
۰/۱۶	۸۱/۵۹	۳۱/۲۸	۱۸/۱۶	۶۸/۶۶	۱۰۰/۰۰	جوانان / ۱۵-۲۴ ساله /
۰/۱۸	۹۷/۸۹	۷۲/۴۵	۱/۸۴	۲۷/۴۷	۱۰۰/۰۰	میانسالان / ۲۵-۶۴ ساله /
۱/۳۴	۹۸/۰۵	۹۴/۲۳	۰/۶۵	۴/۴۰	۱۰۰/۰۰	بزرگسالان / ۶۵ ساله و بیشتر /

جدول ۶- درصد سوادان بی سوادان در جمعیت ۶ ساله بیشتر نقاط روستایی شهرستان بر حسب بخش و گروههای عمده شغل (تفلیک جنس) (دنباله)

انگاره شده	بی سواد		با سواد		جمع	گروههای عمده شغل
	زن	مرد	زن	مرد		
۰۰/۵۴	۷۷/۷۴	۴۴/۹۶	۲۱/۶۰	۵۴/۶۱	۱۰۰/۰۰	بخش پارس آباد
۰/۹۷	۵۷/۸۲	۲۶/۰۰	۴۱/۱۵	۷۳/۰۹	۱۰۰/۰۰	کودکان ۶-۱۰ ساله /
۰/۶۳	۵۹/۹۶	۲۱/۴۹	۳۹/۱۹	۷۸/۱۰	۱۰۰/۰۰	نوجوانان ۱۱-۱۴ ساله /
۰/۳۲	۷۸/۰۹	۲۹/۵۴	۲۱/۵۰	۷۰/۲۳	۱۰۰/۰۰	جوانان ۱۵-۲۴ ساله /
۰/۲۹	۹۶/۲۵	۷۲/۷۳	۳/۳۷	۲۷/۰۶	۱۰۰/۰۰	میانسالان ۲۵-۶۴ ساله /
۱/۹۸	۹۵/۸۱	۹۴/۴۵	۰/۹۵	۴/۵۳	۱۰۰/۰۰	بزرگسالان ۶۵ ساله و بیشتر /
۰/۴۰	۸۶/۶۸	۴۵/۹۱	۱۲/۸۳	۵۳/۷۹	۱۰۰/۰۰	بخش مرکزی
۰/۸۲	۶۴/۷۶	۲۰/۶۵	۳۴/۲۲	۷۸/۷۱	۱۰۰/۰۰	کودکان ۶-۱۰ ساله /
۰/۲۵	۷۷/۴۶	۲۰/۲۲	۲۲/۱۷	۷۹/۶۲	۱۰۰/۰۰	نوجوانان ۱۱-۱۴ ساله /
۰/۲۶	۹۲/۵۶	۳۳/۲۲	۷/۰۶	۶۶/۶۳	۱۰۰/۰۰	جوانان ۱۵-۲۴ ساله /
۰/۲۱	۹۸/۸۷	۷۵/۸۲	۰/۸۹	۲۴/۰۰	۱۰۰/۰۰	میانسالان ۲۵-۶۴ ساله /
۰/۸۹	۹۸/۴۲	۹۲/۹۸	۰/۶۹	۶/۱۲	۱۰۰/۰۰	بزرگسالان ۶۵ ساله و بیشتر /

وضع فعالیت

در سرشماری مهرماه ۱۳۶۵، ۳۶/۶ درصد جمعیت ۱۰ ساله و بیشتر نقاط روستایی شهرستان مغان را افراد شاغل و بیکار (جویای کار) تشکیل می‌دهاند. نسبت افراد شاغله به جمعیت ۱۰ ساله و بیشتر در نقاط روستایی این شهرستان، ۲۹/۴ درصد بوده است. این نسبت برای مردان، ۵۶/۷ درصد و برای زنان، ۱/۱ درصد بوده است.

جدول ۷- جمعیت ۱۰ ساله و بیشتر نقاط روستایی شهرستان بر حسب بخش و وضع فعالیت، تفلیک جنس

وضع فعالیت	مردان		زنان	
	تعداد	درصد	تعداد	درصد
شهرستان مغان	۱۱۴۷۱۳	۱۰۰/۰۰	۵۸۳۸۱	۱۰۰/۰۰
شاغل	۳۲۷۱۳	۲۹/۳۹	۳۳۰۲۲	۵۶/۶۵
بیکار / جویای کار /	۸۲۸۴	۷/۲۲	۷۳۲۶	۱۲/۵۵
محصل	۱۶۱۳۵	۱۴/۰۷	۱۲۲۷۹	۲۱/۰۲
خانه دار	۴۴۲۹۵	۳۸/۶۱	۶۹۹	۱/۲۰
دارای درآمد بدون کار	۱۰۰۰	۰/۸۷	۶۶۵	۱/۱۴
سایر	۱۰۸۱۴	۹/۴۳	۴۱۷۷	۷/۱۵
انگاره شده	۴۷۲	۰/۴۱	۱۶۳	۰/۲۸

جدول ۷- جمعیت ۱۰ ساله و بیشتر نقاط روستایی شهرستان برنج بخش در وضع فعالیت، بیکاری (نسبت جنس) (دنباله)

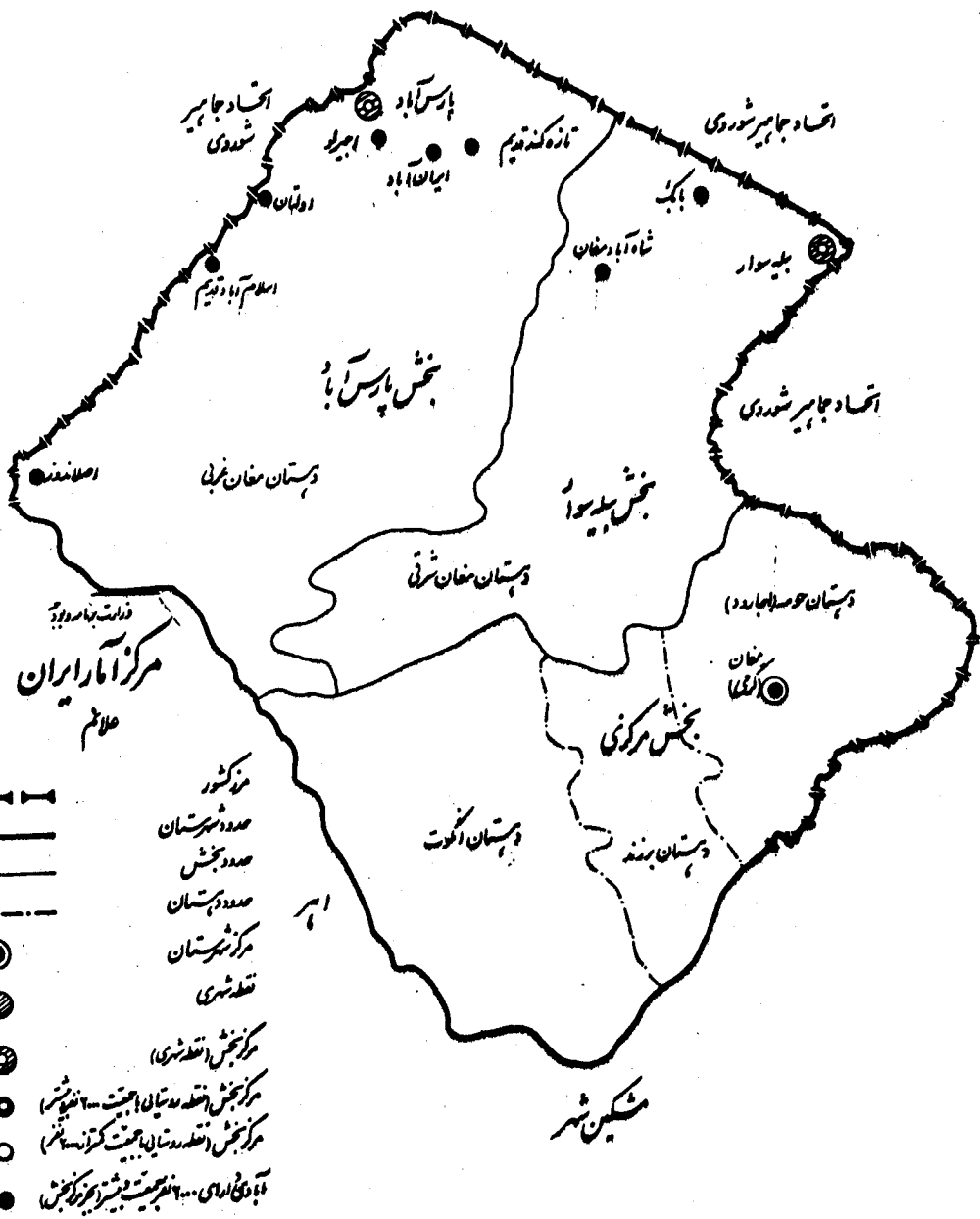
زن		مرد		مرد و زن		وضع فعالیت
درصد	تعداد	درصد	تعداد	درصد	تعداد	
۱۰۰/۰۰	۱۰۵۴۹	۱۰۰/۰۰	۱۰۷۹۳	۱۰۰/۰۰	۲۱۳۴۱	بخش بیرونه سوار
۰/۵۹	۶۲	۵۲/۷۵	۵۶۹۳	۲۶/۹۷	۵۷۵۵	شاغل
۱/۴۹	۱۵۷	۱۵/۷۴	۱۶۹۹	۸/۷۰	۱۸۵۶	بیکار / جویای کار /
۷/۵۶	۷۹۸	۲۱/۰۵	۲۲۷۲	۱۴/۳۹	۳۰۷۰	محصل
۷۶/۴۷	۸۰۶۷	۰/۸۷	۹۴	۳۸/۲۴	۸۱۶۱	خانه دار
۰/۳۴	۳۶	۱/۲۳	۱۳۳	۰/۷۹	۱۶۹	دارای درآمد بدون کار
۱۳/۰۱	۱۳۷۲	۸/۱۱	۸۷۵	۱۰/۵۲	۲۲۴۷	سایر
۰/۵۴	۵۷	۰/۲۴	۲۶	۰/۳۹	۸۳	اظهار نشده
۱۰۰/۰۰	۲۰۲۱۸	۱۰۰/۰۰	۲۱۲۰۵	۱۰۰/۰۰	۴۱۴۲۳	بخش پارسی آباد
۱/۰۷	۲۱۶	۵۵/۱۵	۱۱۶۹۵	۲۸/۷۵	۱۱۹۱۱	شاغل
۲/۵۲	۵۱۲	۱۳/۳۸	۲۸۳۸	۸/۰۹	۳۳۵۰	بیکار / جویای کار /
۹/۶۴	۱۹۴۹	۲۲/۶۷	۴۸۰۸	۱۶/۳۱	۶۷۵۷	محصل
۷۴/۷۴	۱۵۱۱۱	۱/۰۹	۲۳۲	۳۷/۰۴	۱۵۳۴۳	خانه دار
۰/۲۲	۴۴	۰/۹۳	۱۹۷	۰/۵۸	۲۴۱	دارای درآمد بدون کار
۱۱/۰۴	۲۲۳۳	۶/۴۳	۱۳۶۳	۸/۶۸	۳۵۹۶	سایر
۰/۷۶	۱۵۳	۰/۳۴	۷۲	۰/۵۴	۲۲۵	اظهار نشده
۱۰۰/۰۰	۲۵۵۶۵	۱۰۰/۰۰	۲۶۳۸۴	۱۰۰/۰۰	۵۱۹۴۹	بخش مرکزی
۱/۴۲	۳۶۳	۵۹/۴۵	۱۵۶۸۴	۳۰/۸۹	۱۶۰۴۷	شاغل
۱/۱۳	۲۸۹	۱۰/۵۷	۲۷۸۹	۵/۹۳	۳۰۷۸	بیکار / جویای کار /
۴/۳۴	۱۱۰۹	۱۹/۷۱	۵۱۹۹	۱۲/۱۴	۶۳۰۸	محصل
۷۹/۸۷	۲۰۴۱۸	۱/۴۱	۳۷۳	۴۰/۰۲	۳۰۷۹۱	خانه دار
۱/۰۰	۲۵۵	۱/۲۷	۳۳۵	۱/۱۴	۵۹۰	دارای درآمد بدون کار
۱۱/۸۶	۳۰۳۲	۷/۳۵	۱۹۳۹	۹/۵۷	۴۹۷۱	سایر
۰/۳۹	۹۹	۰/۲۵	۶۵	۰/۳۲	۱۶۴	اظهار نشده





# نقشه شهرستان مغان به تفکیک بخش و دهستان

برشماره عمومی سرشماری سال ۱۳۲۵

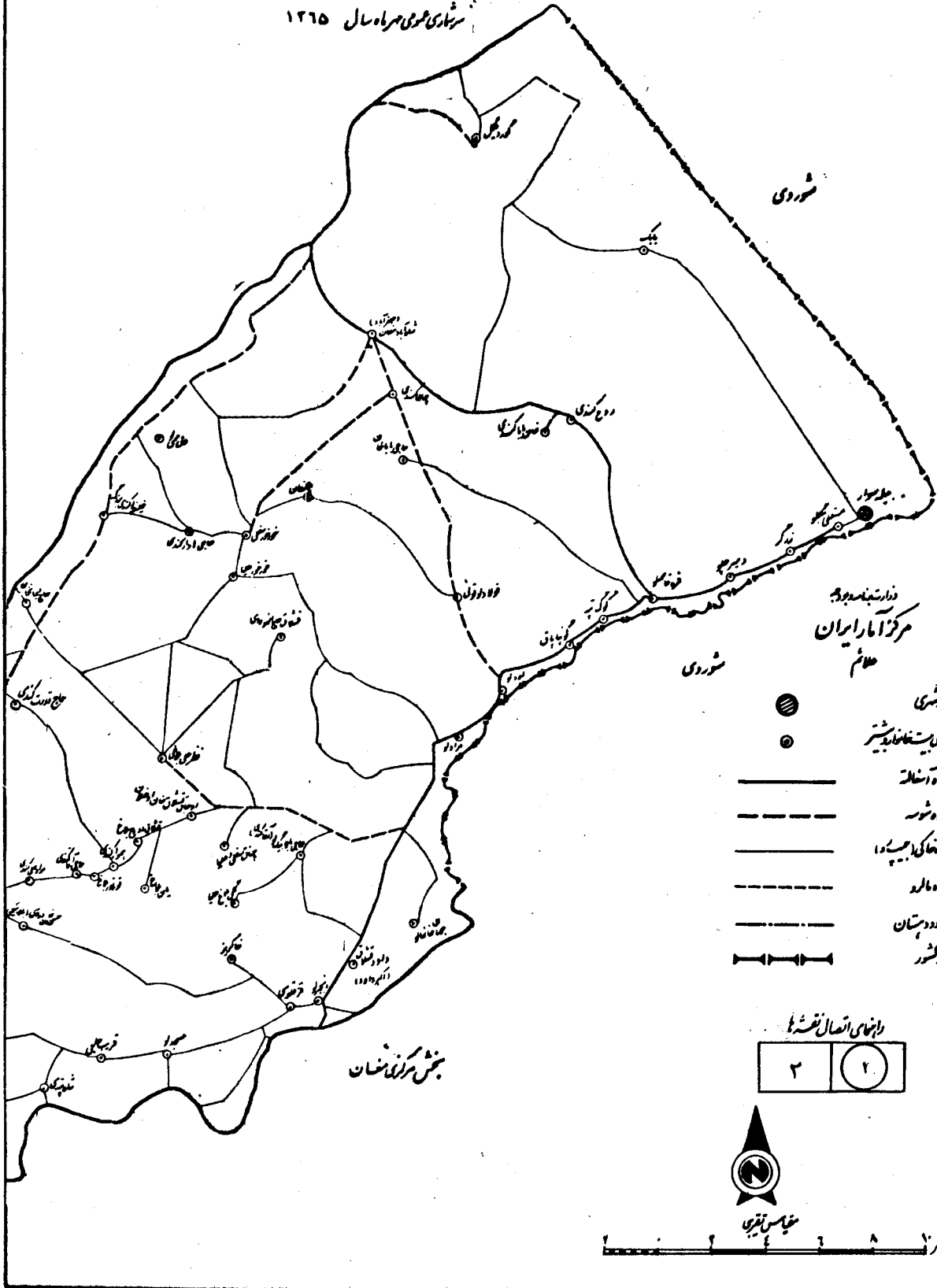


- — — — — مرز کشور
- ==== حدود شهرستان
- ==== حدود بخش
- ==== حدود دهستان
- مرکز شهرستان
- تقاض شهری
- مرکز بخش (تقاض شهری)
- مرکز بخش (تقاض دهستانی) - جمعیت ۱۰۰۰ نفر بیشتر
- مرکز بخش (تقاض دهستانی) - جمعیت ۱۰۰ تا ۱۰۰۰ نفر
- آبادی انفرادی - جمعیت ۱۰۰ نفر کمتر



# نقشه روستایی بخش بلیه سواد شهرستان معشان از استان آذربایجان شرقی

سرشماری عمومی همراه سال ۱۳۶۵



- قطب‌سری
- آبادی بیش از ۱۰۰ خانوار
- جاده آسفالت
- جاده شوسه
- جاده خاکی آسپاده
- جاده مالرو
- حدود شهرستان
- مرکز کشور

راهنمای اتصال نقشه

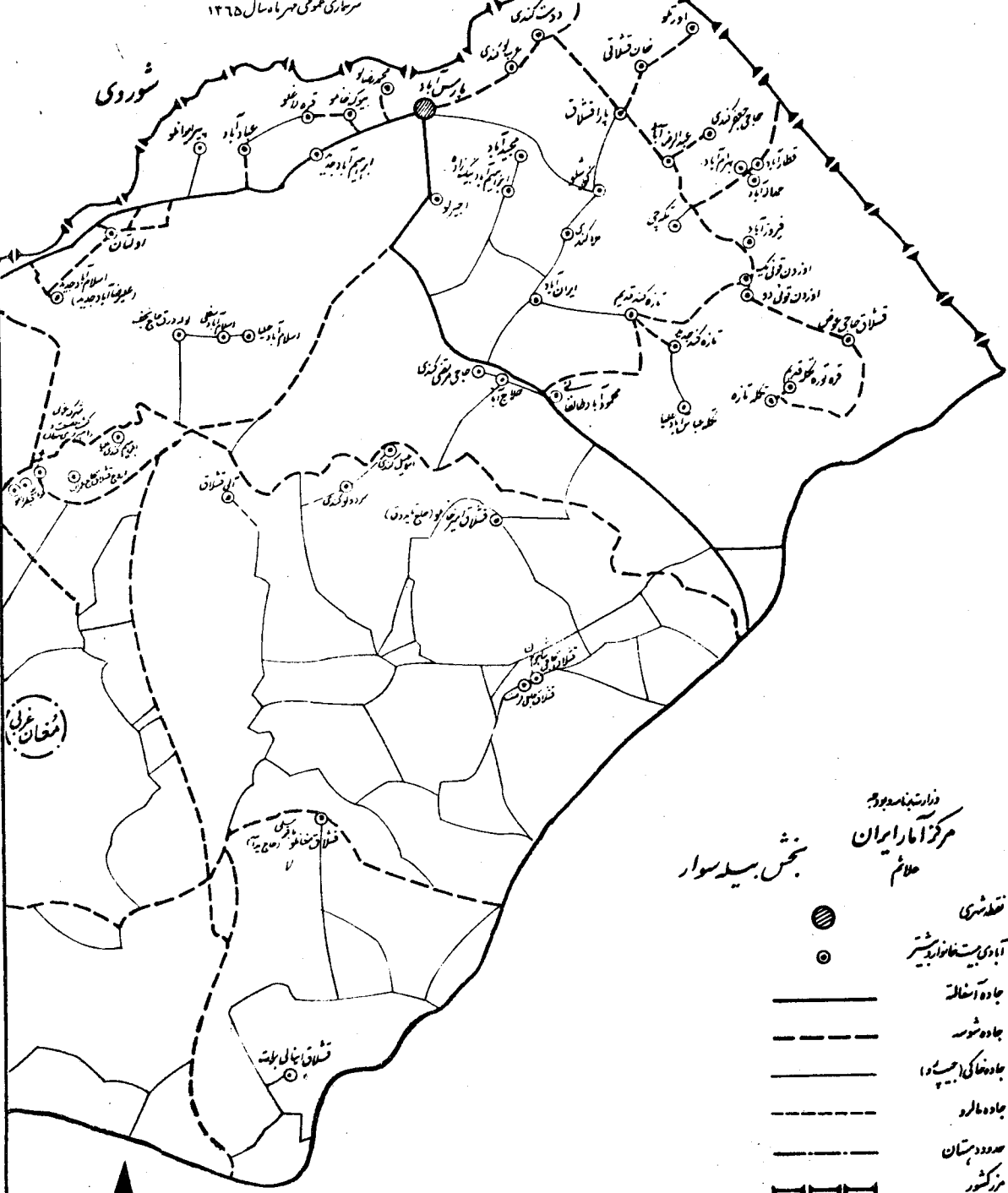
۲	۲
---	---



کیلومتر ۰ ۱ ۲ ۳ ۴ ۵ ۶ ۷ ۸ ۹ ۱۰



نقشه و شمال بخش پارس آباد شهرستان خان زرتستان از بهایمان غربی (در استان خراسان)  
 سرشماری عمومی همراه سال ۱۳۶۵

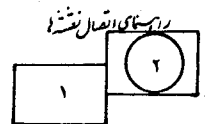


دارتستان موجود  
 مرکز آمار ایران  
 علامت  
 بخش پارس آباد

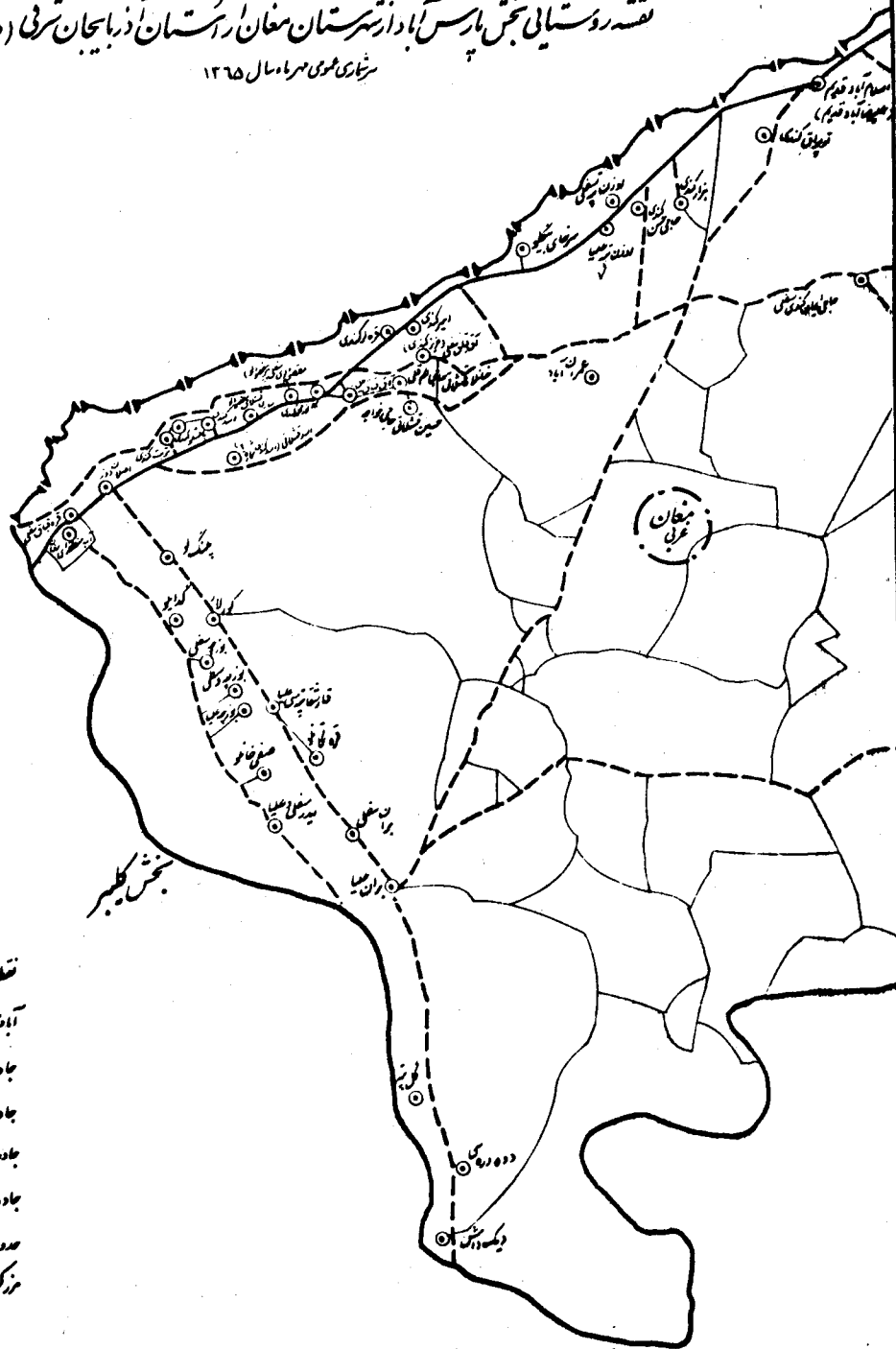
- قلمشیری
- آبادی مستغانا بدیشتر
- جاده آسفالته
- - - - جاده شوسه
- جاده خاکی
- - - - جاده خارود
- حدود شهرستان
- مرکز کشور



کیلومتر ۱۶  
 مقیاس تقریبی



نقشه روستایی بخش پارس آباد از شهرستان مغان در استان آذربایجان شرقی (دهستان مغان غربی)  
 شورای عمومی همراه سال ۱۳۶۵

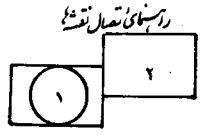
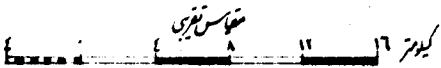


- فهرست نمادها:
- قطعی
  - آبادی مستغنا از پیشتر
  - جاده آسفالت
  - - - - جاده شوسه
  - جاده خاکی (جسپه)
  - - - - جاده نالرد
  - حدود دهستان
  - ||| مرکز کشور

دفتر شهرداری  
 مرکز امامزاده ایران  
 علام

بخش پارس آباد

بخش مرکزی مغان











شماره ردیف آبادی	آبادی	نوع راه آبادی (کیلومتر)	تعداد خانوار	جمعیت	جمعیت عساکر بیشتر	جمعیت باسواد	جمعیت شامل	فعالیت کشاورزی							
								زراعت	باغداری	دامداری دامپروری	پرورش طیور	پرورش گاو و بز	پرورش ماهی		
۱	۲	۳	۴	۵	۶	۷	۸	۹	۱۰	۱۱	۱۲	۱۳	۱۴	۱۵	۱۶
	بخش بیله سوار														
	دهستان مغان شرقی														
۱	اجاق قشلاق خروسلو	۰۳۴۱۴۲	۲	۶۴	۲۵۵	۷۸	۶۷	۵۷۲۷	۱۰۲۹۹	۲۶۶۲۴	۲۵۰۹۵	۵۲۸۶	۰	۲	۰
۲	ازاد آباد	۰۳۴۱۴۳	۲	۱۵	۱۰۶	۱۶	۱۶	۵۷۲۷	۱۰۲۹۹	۲۶۶۲۴	۲۵۰۹۵	۵۲۸۶	۰	۲	۰
۳	انجیرلو	۰۳۴۱۴۴	۱	۱۱۳	۶۹۵	۲۲۲	۱۵۴	۶۷	۷۸	۲۵۵	۲۲۵	۶۴	۰	۲	۰
۴	اوچاق قشلاق خان اوغلان	۰۳۴۱۴۵	۳	۲۱	۱۲۹	۶۰	۲۵	۵۷۲۷	۱۰۲۹۹	۲۶۶۲۴	۲۵۰۹۵	۵۲۸۶	۰	۲	۰
۵	اوچدرق	۰۳۴۱۴۶	۲	۱۲	۸۳	۲۶	۱۷	۶۷	۷۸	۲۵۵	۲۲۵	۶۴	۰	۲	۰
۶	اوچبلاغ	۰۳۴۱۴۷	۳	۱۹	۱۴۰	۴۶	۲۲	۵۷۲۷	۱۰۲۹۹	۲۶۶۲۴	۲۵۰۹۵	۵۲۸۶	۰	۲	۰
۷	اودلو	۰۳۴۱۴۸	۱	۱۰۸	۷۷۵	۲۸۲	۱۵۳	۶۷	۷۸	۲۵۵	۲۲۵	۶۴	۰	۲	۰
۸	ایده لو	۰۳۴۱۴۹	۳	۲۹	۱۷۰	۲۸	۲۷	۵۷۲۷	۱۰۲۹۹	۲۶۶۲۴	۲۵۰۹۵	۵۲۸۶	۰	۲	۰
۹	ایستگاه تقوی بیته	۰۳۴۱۵۰	۲	۱	۳	۳	۲	۵۷۲۷	۱۰۲۹۹	۲۶۶۲۴	۲۵۰۹۵	۵۲۸۶	۰	۲	۰
۱۰	باجک	۰۳۴۱۵۱	۲	۲۰۱	۳۰۴۴	۵۷۶	۳۲۷	۶۷	۷۸	۲۵۵	۲۲۵	۶۴	۰	۲	۰
۱۱	برون قشلاق	۰۳۴۱۵۲	۲	۴	۲۰	۶	۴	۵۷۲۷	۱۰۲۹۹	۲۶۶۲۴	۲۵۰۹۵	۵۲۸۶	۰	۲	۰
۱۲	بگ عالی سفلی	۰۳۴۱۵۳	۲	۷	۵۰	۸	۸	۵۷۲۷	۱۰۲۹۹	۲۶۶۲۴	۲۵۰۹۵	۵۲۸۶	۰	۲	۰
۱۳	بگ عالی وسطی	۰۳۴۱۵۴	۲	۴	۲۵	۶	۵	۵۷۲۷	۱۰۲۹۹	۲۶۶۲۴	۲۵۰۹۵	۵۲۸۶	۰	۲	۰
۱۴	بگ عالی علیا	۰۳۴۱۵۵	۲	۱۹	۹۲	۱۱	۱۹	۵۷۲۷	۱۰۲۹۹	۲۶۶۲۴	۲۵۰۹۵	۵۲۸۶	۰	۲	۰
۱۵	بهمن کندی	۰۳۴۱۵۶	۳	۲	۲۰	۰	۵	۵۷۲۷	۱۰۲۹۹	۲۶۶۲۴	۲۵۰۹۵	۵۲۸۶	۰	۲	۰
۱۶	بیگ باغلو	۰۳۴۱۵۷	۳	۱۲	۷۳	۲۴	۱۵	۵۷۲۷	۱۰۲۹۹	۲۶۶۲۴	۲۵۰۹۵	۵۲۸۶	۰	۲	۰
۱۷	پار اقشلاق سفلی	۰۳۴۱۵۹	۲	۴	۲۳	۸	۸	۵۷۲۷	۱۰۲۹۹	۲۶۶۲۴	۲۵۰۹۵	۵۲۸۶	۰	۲	۰
۱۸	پار اقشلاق علیا	۰۳۴۱۵۸	۴	۶	۵۸	۱۶	۱۳	۵۷۲۷	۱۰۲۹۹	۲۶۶۲۴	۲۵۰۹۵	۵۲۸۶	۰	۲	۰
۱۹	پتلقان	۰۳۴۱۶۲	۳	۴۱	۲۴۳	۵۶	۴۵	۵۷۲۷	۱۰۲۹۹	۲۶۶۲۴	۲۵۰۹۵	۵۲۸۶	۰	۲	۰
۲۰	تازه کندی چناق	۰۳۴۱۶۳	۲	۱۲	۷۸	۷	۱۳	۵۷۲۷	۱۰۲۹۹	۲۶۶۲۴	۲۵۰۹۵	۵۲۸۶	۰	۲	۰
۲۱	چهارخانه لو	۰۳۴۱۶۶	۳	۴۸	۲۸۹	۴۴	۷۲	۵۷۲۷	۱۰۲۹۹	۲۶۶۲۴	۲۵۰۹۵	۵۲۸۶	۰	۲	۰
۲۲	چالما کندی	۰۳۴۱۶۷	۲	۷۸	۶۲۷	۲۵۱	۹۵	۵۷۲۷	۱۰۲۹۹	۲۶۶۲۴	۲۵۰۹۵	۵۲۸۶	۰	۲	۰
۲۳	چنار	۰۳۴۱۷۰	۳	۲۱	۲۱۳	۶	۴۵	۵۷۲۷	۱۰۲۹۹	۲۶۶۲۴	۲۵۰۹۵	۵۲۸۶	۰	۲	۰
۲۴	چناق سفلی و علیا	۰۳۴۱۷۱	۳	۸۲	۴۹۵	۹۹	۷۱	۵۷۲۷	۱۰۲۹۹	۲۶۶۲۴	۲۵۰۹۵	۵۲۸۶	۰	۲	۰
۲۵	حاجی ابراهیم خان	۰۳۴۱۷۲	۲	۲	۱۸	۴	۲	۵۷۲۷	۱۰۲۹۹	۲۶۶۲۴	۲۵۰۹۵	۵۲۸۶	۰	۲	۰
۲۶	حاجی اقا کندی	۰۳۴۱۷۳	۳	۵۹	۳۴۸	۴۹	۵۲	۵۷۲۷	۱۰۲۹۹	۲۶۶۲۴	۲۵۰۹۵	۵۲۸۶	۰	۲	۰
۲۷	حاجی اقام علی کندی	۰۳۴۱۷۴	۳	۱۳	۹۹	۲۷	۲۷	۵۷۲۷	۱۰۲۹۹	۲۶۶۲۴	۲۵۰۹۵	۵۲۸۶	۰	۲	۰
۲۸	حاجی ایماخان	۰۳۴۱۷۵	۲	۲۴	۱۲۱	۱۸	۲۶	۵۷۲۷	۱۰۲۹۹	۲۶۶۲۴	۲۵۰۹۵	۵۲۸۶	۰	۲	۰
۲۹	حاجی بیابا خان	۰۳۴۱۷۶	۳	۱۶	۸۹	۱۰	۱۶	۵۷۲۷	۱۰۲۹۹	۲۶۶۲۴	۲۵۰۹۵	۵۲۸۶	۰	۲	۰
۳۰	حاجی بیلابیلو	۰۳۴۱۷۷	۳	۲۴	۲۱۳	۲۶	۲۵	۵۷۲۷	۱۰۲۹۹	۲۶۶۲۴	۲۵۰۹۵	۵۲۸۶	۰	۲	۰
۳۱	حاجی بیابا کندی	۰۳۴۱۷۸	۳	۱۲	۶۵	۲	۱۶	۵۷۲۷	۱۰۲۹۹	۲۶۶۲۴	۲۵۰۹۵	۵۲۸۶	۰	۲	۰
۳۲	حاجی قدر تکندی	۰۳۴۱۷۹	۳	۲۱	۱۴۶	۳۶	۲۱	۵۷۲۷	۱۰۲۹۹	۲۶۶۲۴	۲۵۰۹۵	۵۲۸۶	۰	۲	۰
۳۳	حاجی میر نظام	۰۳۴۱۸۰	۲	۸	۵۹	۲۴	۱۰	۵۷۲۷	۱۰۲۹۹	۲۶۶۲۴	۲۵۰۹۵	۵۲۸۶	۰	۲	۰
۳۴	حاجی نوریش کندی	۰۳۴۱۸۱	۳	۱۸	۱۳۵	۵	۲۹	۵۷۲۷	۱۰۲۹۹	۲۶۶۲۴	۲۵۰۹۵	۵۲۸۶	۰	۲	۰
۳۵	حاجی هاوار کندی	۰۳۴۱۸۲	۲	۲۲	۱۳۱	۲۸	۲۳	۵۷۲۷	۱۰۲۹۹	۲۶۶۲۴	۲۵۰۹۵	۵۲۸۶	۰	۲	۰
۳۶	حصن خان دره سی	۰۳۴۱۸۳	۲	۲۸	۲۵۲	۱۴	۲۹	۵۷۲۷	۱۰۲۹۹	۲۶۶۲۴	۲۵۰۹۵	۵۲۸۶	۰	۲	۰
۳۷	حصین حاجیلو	۰۳۴۱۸۴	۲	۲۴	۱۸۷	۰	۲۹	۵۷۲۷	۱۰۲۹۹	۲۶۶۲۴	۲۵۰۹۵	۵۲۸۶	۰	۲	۰
۳۸	حصین علی کندی	۰۳۴۱۸۵	۲	۱۱	۹۷	۲۶	۱۳	۵۷۲۷	۱۰۲۹۹	۲۶۶۲۴	۲۵۰۹۵	۵۲۸۶	۰	۲	۰
۳۹	خاکریز	۰۳۴۱۸۶	۲	۴۴	۲۸۳	۸۶	۵۸	۵۷۲۷	۱۰۲۹۹	۲۶۶۲۴	۲۵۰۹۵	۵۲۸۶	۰	۲	۰
۴۰	خان بیابا کندی	۰۳۴۱۸۷	۳	۱۳۷	۸۱۵	۳۰۴	۱۳۹	۵۷۲۷	۱۰۲۹۹	۲۶۶۲۴	۲۵۰۹۵	۵۲۸۶	۰	۲	۰
۴۱	خلیفه لو کندی بزرگ	۰۳۴۱۸۸	۲	۷۸	۴۹۰	۱۳۰	۸۶	۵۷۲۷	۱۰۲۹۹	۲۶۶۲۴	۲۵۰۹۵	۵۲۸۶	۰	۲	۰
۴۲	خلیفه لو کندی کوچک	۰۳۴۱۸۹	۲	۵	۳۷	۴	۵	۵۷۲۷	۱۰۲۹۹	۲۶۶۲۴	۲۵۰۹۵	۵۲۸۶	۰	۲	۰
۴۳	خور خور سفلی	۰۳۴۱۹۰	۲	۲۶	۱۷۳	۷۰	۲۵	۵۷۲۷	۱۰۲۹۹	۲۶۶۲۴	۲۵۰۹۵	۵۲۸۶	۰	۲	۰
۴۴	خور خور علیا	۰۳۴۱۹۱	۳	۴۱	۲۴۲	۶۶	۳۱	۵۷۲۷	۱۰۲۹۹	۲۶۶۲۴	۲۵۰۹۵	۵۲۸۶	۰	۲	۰
۴۵	داق بلاغ	۰۳۴۱۹۲	۲	۱۴	۸۷	۲۰	۱۷	۵۷۲۷	۱۰۲۹۹	۲۶۶۲۴	۲۵۰۹۵	۵۲۸۶	۰	۲	۰

کلیه راه آبادی: جاده اسفند ۱، جاده شوره ۲، جاده خاکی ۳، مارو ۴، سایر (اینگاه راه آسین بار آبادی ۵، ناخش ۶)

تعداد گاو و گوساله	تعداد گوسفند و بز	تعمیرگاه ماشین آلات کشاورزی	فروشگاه تعاونی	دستری به وسیله تعمیرگاهی بزرگ	تلفن	دستری به روزنامه و مجله و آلبوم	صندوق پست	بیمار و دامی و دستیاری	دانشگاه تکمیلی و آموزش	پزشک	خانه بهداشت	مرکز بهداشتی درمانی	حمام	آموزش تخصصی بودا آموزشی	مدرسه راهنمایی	دبستان	برق	آب لوله کشی	پایگاه خدمات بئج	مرکز خدمات روستایی	دفتر بهداشت و زندگی	شورای اسلامی روستایی	امکن مذهبی مسلمانان	بنای مذهبی مسلمانان	شماره دیویدو (آبادی)
۴۲	۴۱	۴۰	۳۹	۳۸	۳۷	۳۶	۳۵	۳۴	۳۳	۳۲	۳۱	۳۰	۲۹	۲۸	۲۷	۲۶	۲۵	۲۴	۲۳	۲۲	۲۱	۲۰	۱۹	۱۸	۱۷
۲۵۶۹۱	۱۸۲۹۹۲	۷	۱۱	۲۲	۲	۵	۴	۶	۳۰	۸	۳	۲	۲	۲۲	۸	۷۵	۲۰	۲۴	۲۲	۲	۱	۱۰۷	۸۶	۲۷	
۲۵۶۹۱	۱۸۲۹۹۲	۷	۱۱	۲۲	۲	۵	۴	۶	۳۰	۸	۳	۲	۲	۲۲	۸	۷۵	۲۰	۲۴	۲۲	۲	۱	۱۰۷	۸۶	۲۷	۱
۲۰۰	۲۰۵۰	*	*	*	*	*	*	*	*	*	*	*	*	*	*	*	*	*	*	*	*	*	*	*	۲
۱۰۰	۲۲۰۰	*	*	*	*	*	*	*	*	*	*	*	*	*	*	*	*	*	*	*	*	*	*	*	۳
۱۰۰۰	۲۰۰۰	*	*	*	*	*	*	*	*	*	*	*	*	*	*	*	*	*	*	*	*	*	*	*	۴
۱۵۰	۲۵۲۰	*	*	*	*	*	*	*	*	*	*	*	*	*	*	*	*	*	*	*	*	*	*	*	۵
۱۲	۱۷۰	*	*	*	*	*	*	*	*	*	*	*	*	*	*	*	*	*	*	*	*	*	*	*	۶
۲۵	۱۲۰	*	*	*	*	*	*	*	*	*	*	*	*	*	*	*	*	*	*	*	*	*	*	*	۷
۳۰۰	۴۲۰	*	*	*	*	*	*	*	*	*	*	*	*	*	*	*	*	*	*	*	*	*	*	*	۸
۲۰	۲۳۰	*	*	*	*	*	*	*	*	*	*	*	*	*	*	*	*	*	*	*	*	*	*	*	۹
.	.	*	*	*	*	*	*	*	*	*	*	*	*	*	*	*	*	*	*	*	*	*	*	*	۱۰
۲۰۰۰	۳۱۰۰۰	*	*	*	*	*	*	*	*	*	*	*	*	*	*	*	*	*	*	*	*	*	*	*	۱۱
۲۰	۱۰۵۰	*	*	*	*	*	*	*	*	*	*	*	*	*	*	*	*	*	*	*	*	*	*	*	۱۲
۲۰	۹۰۰	*	*	*	*	*	*	*	*	*	*	*	*	*	*	*	*	*	*	*	*	*	*	*	۱۳
۱۲	۱۰۸	*	*	*	*	*	*	*	*	*	*	*	*	*	*	*	*	*	*	*	*	*	*	*	۱۴
۱۵۰	۹۰۰	*	*	*	*	*	*	*	*	*	*	*	*	*	*	*	*	*	*	*	*	*	*	*	۱۵
۲۷	۸۵	*	*	*	*	*	*	*	*	*	*	*	*	*	*	*	*	*	*	*	*	*	*	*	۱۶
۳۰	۳۵۰	*	*	*	*	*	*	*	*	*	*	*	*	*	*	*	*	*	*	*	*	*	*	*	۱۷
۱۵	۱۱۳۰	*	*	*	*	*	*	*	*	*	*	*	*	*	*	*	*	*	*	*	*	*	*	*	۱۸
۱۱	۲۲۰	*	*	*	*	*	*	*	*	*	*	*	*	*	*	*	*	*	*	*	*	*	*	*	۱۹
۲۰۰	۵۵۰	*	*	*	*	*	*	*	*	*	*	*	*	*	*	*	*	*	*	*	*	*	*	*	۲۰
۱۵	۲۱۲	*	*	*	*	*	*	*	*	*	*	*	*	*	*	*	*	*	*	*	*	*	*	*	۲۱
۱۵۰	۲۰۰	*	*	*	*	*	*	*	*	*	*	*	*	*	*	*	*	*	*	*	*	*	*	*	۲۲
۳۵۰	۲۱۰	*	*	*	*	*	*	*	*	*	*	*	*	*	*	*	*	*	*	*	*	*	*	*	۲۳
۲۰۰	۲۲۰۰	*	*	*	*	*	*	*	*	*	*	*	*	*	*	*	*	*	*	*	*	*	*	*	۲۴
۵۰۰	۱۳۰۰	*	*	*	*	*	*	*	*	*	*	*	*	*	*	*	*	*	*	*	*	*	*	*	۲۵
۵۰	۳۰۰	*	*	*	*	*	*	*	*	*	*	*	*	*	*	*	*	*	*	*	*	*	*	*	۲۶
۵۰	۴۰۰	*	*	*	*	*	*	*	*	*	*	*	*	*	*	*	*	*	*	*	*	*	*	*	۲۷
۱۵۰	۴۵۰	*	*	*	*	*	*	*	*	*	*	*	*	*	*	*	*	*	*	*	*	*	*	*	۲۸
۲۰۰	۱۰۵۰	*	*	*	*	*	*	*	*	*	*	*	*	*	*	*	*	*	*	*	*	*	*	*	۲۹
۱۵۰	۴۰۰	*	*	*	*	*	*	*	*	*	*	*	*	*	*	*	*	*	*	*	*	*	*	*	۳۰
۲۰۰	۱۰۰۲	*	*	*	*	*	*	*	*	*	*	*	*	*	*	*	*	*	*	*	*	*	*	*	۳۱
۶۰	۸۰۰	*	*	*	*	*	*	*	*	*	*	*	*	*	*	*	*	*	*	*	*	*	*	*	۳۲
۱۰۰	۳۰۰	*	*	*	*	*	*	*	*	*	*	*	*	*	*	*	*	*	*	*	*	*	*	*	۳۳
۳۰	.	*	*	*	*	*	*	*	*	*	*	*	*	*	*	*	*	*	*	*	*	*	*	*	۳۴
۱۵	۵۵۰	*	*	*	*	*	*	*	*	*	*	*	*	*	*	*	*	*	*	*	*	*	*	*	۳۵
۱۰۰	۹۰۰	*	*	*	*	*	*	*	*	*	*	*	*	*	*	*	*	*	*	*	*	*	*	*	۳۶
۱۵۰	۲۴۲	*	*	*	*	*	*	*	*	*	*	*	*	*	*	*	*	*	*	*	*	*	*	*	۳۷
۵۰۰	۱۰۰۰	*	*	*	*	*	*	*	*	*	*	*	*	*	*	*	*	*	*	*	*	*	*	*	۳۸
۱۰۰	۵۴۰	*	*	*	*	*	*	*	*	*	*	*	*	*	*	*	*	*	*	*	*	*	*	*	۳۹
۵۰	۲۵۵۰	*	*	*	*	*	*	*	*	*	*	*	*	*	*	*	*	*	*	*	*	*	*	*	۴۰
۸۰۰	۴۰۰۰	*	*	*	*	*	*	*	*	*	*	*	*	*	*	*	*	*	*	*	*	*	*	*	۴۱
۵۰۰	۴۵۰۰	*	*	*	*	*	*	*	*	*	*	*	*	*	*	*	*	*	*	*	*	*	*	*	۴۲
۸۰	۱۸۰	*	*	*	*	*	*	*	*	*	*	*	*	*	*	*	*	*	*	*	*	*	*	*	۴۳
۱۰۰	۱۰۰	*	*	*	*	*	*	*	*	*	*	*	*	*	*	*	*	*	*	*	*	*	*	*	۴۴
۵۰۰	۳۰۰	*	*	*	*	*	*	*	*	*	*	*	*	*	*	*	*	*	*	*	*	*	*	*	۴۵
۸۰	۱۰۰	*	*	*	*	*	*	*	*	*	*	*	*	*	*	*	*	*	*	*	*	*	*	*	۴۶

شماره ردیف آبادی	آبادی	کد آبادی	نوع راه آبادی (کد)	تعداد خانوار	کل جمعیت	جمعیت عمال بیشتر	جمعیت باسواد	جمعیت شغل	فصلیت کشاورزی						
									۱۰	۱۱	۱۲	۱۳	۱۴	۱۵	۱۶
۴۶	داود قشلاق	۰۳۴۱۹۴	۱	۶۰	۳۶۵	۲۹۰	۸۴	۷۷	*	*	*	*	*	*	*
۴۷	دمیر چلو	۰۳۴۱۹۵	۱	۵۸	۳۹۹	۳۰۹	۱۹۲	۶۸	*	*	*	*	*	*	*
۴۸	دوز قشلاق	۰۳۴۱۹۶	۳	۱	۹	۷	۱	۲	*	*	*	*	*	*	*
۴۹	رضا آباد	۰۳۴۱۹۷	۳	۶	۳۴	۲۶	۸	۷	*	*	*	*	*	*	*
۵۰	روح کندی	۰۳۴۱۹۸	۱	۲۰۲	۱۲۹۳	۹۶۷	۴۲۷	۱۸۸	*	*	*	*	*	*	*
۵۱	زال قلی کندی	۰۳۴۱۹۹	۳	۲۶	۱۶۳	۱۱۴	۴۸	۲۸	*	*	*	*	*	*	*
۵۲	زرغر	۰۳۴۲۰۰	۱	۱۴۲	۹۳۴	۶۶۶	۲۲۱	۱۲۹	*	*	*	*	*	*	*
۵۳	ساری بلاغ	۰۳۴۲۰۱	۲	۱۰	۸۰	۵۱	۱۵	۱۱	*	*	*	*	*	*	*
۵۴	سلطان قشلاق	۰۳۴۲۰۲	۲	۲	۱۳	۱۱	۱	۴	*	*	*	*	*	*	*
۵۵	سمنگلو علیا	۰۳۴۲۰۳	۲	۴۱	۲۵۶	۲۰۴	۴۹	۴۳	*	*	*	*	*	*	*
۵۶	سمنگلو سفلی	۰۳۴۲۰۴	۲	۲۷	۱۹۲	۱۴۴	۵۵	۳۲	*	*	*	*	*	*	*
۵۷	سهراب آباد	۰۳۴۲۰۵	۳	۱۰	۶۳	۵۲	۱۹	۱۳	*	*	*	*	*	*	*
۵۸	شاهی کندی	۰۳۴۲۰۶	۳	۱۹	۱۴۶	۱۱۵	۴۲	۲۳	*	*	*	*	*	*	*
۵۹	شاه آباد مغان	۰۳۴۲۰۷	۱	۶۱۰	۳۹۲۲	۲۹۵۲	۱۴۶۰	۵۷۳	*	*	*	*	*	*	*
۶۰	شاه تپه سی	۰۳۴۲۰۸	۳	۴۹	۳۳۲	۲۵۸	۱۰۰	۵۹	*	*	*	*	*	*	*
۶۱	شور قوی	۰۳۴۲۱۰	۳	۱۵	۱۰۱	۷۴	۵	۱۹	*	*	*	*	*	*	*
۶۲	شور گل	۰۳۴۲۱۱	۳	۱۰۴	۶۴۹	۴۷۲	۱۴۴	۷۶	*	*	*	*	*	*	*
۶۳	طومار کندی	۰۳۴۲۱۲	۳	۵۹	۴۲۳	۳۱۸	۵۳	۵۸	*	*	*	*	*	*	*
۶۴	عزیز آباد	۰۳۴۲۱۳	۱	۱۵	۹۹	۷۵	۳۲	۱۴	*	*	*	*	*	*	*
۶۵	علیشان قشلاق	۰۳۴۲۱۴	۲	۱۸	۱۳۰	۹۵	۱۶	۱۷	*	*	*	*	*	*	*
۶۶	غریب حاجی	۰۳۴۱۶۴	۲	۲۷	۱۸۳	۱۳۸	۴۲	۲۸	*	*	*	*	*	*	*
۶۷	غلام حسین کندی	۰۳۴۱۶۵	۲	۳۶	۲۴۳	۱۸۰	۵۴	۴۸	*	*	*	*	*	*	*
۶۸	فولادلو قوشی	۰۳۴۲۱۵	۲	۳۲۶	۱۹۷۳	۱۵۱۲	۷۰۵	۳۶۱	*	*	*	*	*	*	*
۶۹	قاشقا قشلاق حاجی قفر	۰۳۴۲۱۶	۳	۵	۵۰	۴۰	۵	۸	*	*	*	*	*	*	*
۷۰	قاطر بیوران سفلی	۰۳۴۲۱۷	۳	۱۵	۹۲	۶۵	۱۹	۱۶	*	*	*	*	*	*	*
۷۱	قاطر بیوران علیا	۰۳۴۲۱۸	۳	۱۲	۸۹	۶۲	۱۷	۱۴	*	*	*	*	*	*	*
۷۲	قباد کندی	۰۳۴۲۱۹	۳	۴۲	۲۸۷	۲۲۲	۷۶	۵۲	*	*	*	*	*	*	*
۷۳	قره سفال سفلی	۰۳۴۲۲۰	۳	۲	۲۳	۱۵	۲	۴	*	*	*	*	*	*	*
۷۴	قره سفال علیا	۰۳۴۲۲۱	۳	۱	۵	۵	۰	۱	*	*	*	*	*	*	*
۷۵	قره هاسلو	۰۳۴۲۲۲	۱	۲۱۱	۱۴۴۲	۱۱۱۰	۵۶۵	۱۹۲	*	*	*	*	*	*	*
۷۶	قرن قلعه سی	۰۳۴۲۲۳	۱	۱۰۰	۶۸۳	۵۲۵	۲۰۲	۱۳۲	*	*	*	*	*	*	*
۷۷	قشلاق اسماعیل خان جلیل	۰۳۴۲۲۷	۲	۲	۱۷	۱۵	۶	۳	*	*	*	*	*	*	*
۷۸	قشلاق اسماعیل خان حاج بیابا	۰۳۴۲۲۶	۲	۳	۲۳	۱۵	۶	۴	*	*	*	*	*	*	*
۷۹	قشلاق اسماعیل خان قلنج	۰۳۴۲۲۸	۲	۲	۱۷	۱۵	۹	۲	*	*	*	*	*	*	*
۸۰	قشلاق اصغر	۰۳۴۲۲۹	۲	۸	۵۳	۳۴	۵	۱۱	*	*	*	*	*	*	*
۸۱	قشلاق انجاران	۰۳۴۲۳۴	۲	۱۲	۵۲	۴۵	۵	۱۳	*	*	*	*	*	*	*
۸۲	قشلاق اقبرون	۰۳۴۲۳۰	۲	۶	۴۴	۳۸	۱۳	۹	*	*	*	*	*	*	*
۸۳	قشلاق اقامه	۰۳۴۲۳۱	۲	۲	۱۶	۱۵	۱	۰	*	*	*	*	*	*	*
۸۴	قشلاق اقاخان اختیار	۰۳۴۲۳۲	۳	۹	۵۵	۳۷	۱۷	۶	*	*	*	*	*	*	*
۸۵	قشلاق اقاخان غلام	۰۳۴۲۳۳	۳	۲	۱۸	۱۴	۴	۲	*	*	*	*	*	*	*
۸۶	قشلاق اقاخان کر امت	۰۳۴۲۳۴	۲	۲	۱۷	۱۴	۱	۱	*	*	*	*	*	*	*
۸۷	قشلاق اوچدرق سفلی	۰۳۴۲۳۶	۲	۲	۹	۹	۳	۳	*	*	*	*	*	*	*
۸۸	قشلاق اوچدرق علیا	۰۳۴۲۳۷	۲	۶	۳۸	۲۹	۸	۷	*	*	*	*	*	*	*
۸۹	قشلاق اوچدرق وسطی	۰۳۴۲۳۸	۲	۲	۱۵	۱۱	۰	۴	*	*	*	*	*	*	*
۹۰	قشلاق اوچبلاغ	۰۳۴۲۳۹	۲	۳۰	۱۸۲	۱۴۹	۶۵	۲۷	*	*	*	*	*	*	*

کد نوع راه آبادی: جاده اسفالت ۱، جاده شوسه ۲، جاده خاکی ۳، مارو ۴، سایر (اینگاه راه آهن، باره آبی ۵، نامشخص ۶)

تعداد گاو و گوساله	۴۲	۱۰۰	۱۰۰	۲	۵۰	۱۰۰۰	۱۰۰	۱۲۰۰	۱۰۰	۴۰	۱۵۰	۲۰۰	۲۰۰	۱۵۰	۶۰۰	۷۰	۱۰۰	۱۲۰۰	۲۰۰	۷۰	۱۵۰	۱۰۰	۱۵۰	۱۵۰۰	۲	۲۰	۴۰	۱۵۰	۴۰	۱۰۰۰	۲۲۰	۵	۳۰	۲۶	۶۰	۱۰۰	۵۰	۶	۸۰	۶۰	۲۰	۱۲	۵	۲۵	۸۰				
تعداد گوسفند بزرگ	۴۱	۱۵۵۰	.	۴۴	۱۰۰	۴۱۰۰	۸۰	۱۰۰۰	۵۰۰	۲۰۳۰	۲۰۶۸	۴۲۰۰	۱۵۴۰	۶۰۰	۱۸۰۰	۲۵۰	۵۵۰	۱۶۰۰	۱۰۴۰	۲۲۰	۴۶۵	۵۵۰	۲۷۰	۱۲۰۰	۴۲۰	۲۵۰	۲۵۰	۷۵۰	۴۱۵	۵۰۰	۲۱۰۰	.	۶۳۰۰	۱۵۲۰	۱۶۰	۱۰۳۰	۲۱۵	۴۲۰۰	۲۵۰۰	۱۱۰۰	۲۵۰	۸۰۰	۵۰۰	۲۲۰	۲۷۰	۱۲۳۰	۲۶	۷۰۰	
تعمیرگاه پیمان آفات کشاورزی	۳۰	*	*	*	*	*	*	*	*	*	*	*	*	*	*	*	*	*	*	*	*	*	*	*	*	*	*	*	*	*	*	*	*	*	*	*	*	*	*	*	*	*	*	*	*	*	*		
فروشگاه تعاونی	۳۹	*	*	*	*	*	*	*	*	*	*	*	*	*	*	*	*	*	*	*	*	*	*	*	*	*	*	*	*	*	*	*	*	*	*	*	*	*	*	*	*	*	*	*	*	*	*		
دستری به رسیدن غیر عمومی در باغی	۳۸	*	*	*	*	*	*	*	*	*	*	*	*	*	*	*	*	*	*	*	*	*	*	*	*	*	*	*	*	*	*	*	*	*	*	*	*	*	*	*	*	*	*	*	*	*	*		
مغز	۳۷	*	*	*	*	*	*	*	*	*	*	*	*	*	*	*	*	*	*	*	*	*	*	*	*	*	*	*	*	*	*	*	*	*	*	*	*	*	*	*	*	*	*	*	*	*	*	*	
دستری به روزنامه بخوار باغی	۳۶	*	*	*	*	*	*	*	*	*	*	*	*	*	*	*	*	*	*	*	*	*	*	*	*	*	*	*	*	*	*	*	*	*	*	*	*	*	*	*	*	*	*	*	*	*	*	*	
صندوق پست	۳۵	*	*	*	*	*	*	*	*	*	*	*	*	*	*	*	*	*	*	*	*	*	*	*	*	*	*	*	*	*	*	*	*	*	*	*	*	*	*	*	*	*	*	*	*	*	*	*	
بیمار و ماهی در ستایی	۳۴	*	*	*	*	*	*	*	*	*	*	*	*	*	*	*	*	*	*	*	*	*	*	*	*	*	*	*	*	*	*	*	*	*	*	*	*	*	*	*	*	*	*	*	*	*	*	*	
دانشگاه کیمیا در ستایی	۳۳	*	*	*	*	*	*	*	*	*	*	*	*	*	*	*	*	*	*	*	*	*	*	*	*	*	*	*	*	*	*	*	*	*	*	*	*	*	*	*	*	*	*	*	*	*	*	*	
پزشک	۳۲	*	*	*	*	*	*	*	*	*	*	*	*	*	*	*	*	*	*	*	*	*	*	*	*	*	*	*	*	*	*	*	*	*	*	*	*	*	*	*	*	*	*	*	*	*	*	*	*
خانه بهداشت	۳۱	*	*	*	*	*	*	*	*	*	*	*	*	*	*	*	*	*	*	*	*	*	*	*	*	*	*	*	*	*	*	*	*	*	*	*	*	*	*	*	*	*	*	*	*	*	*	*	*
مرکز بهداشتی درمانی	۳۰	*	*	*	*	*	*	*	*	*	*	*	*	*	*	*	*	*	*	*	*	*	*	*	*	*	*	*	*	*	*	*	*	*	*	*	*	*	*	*	*	*	*	*	*	*	*	*	*
خام	۲۹	*	*	*	*	*	*	*	*	*	*	*	*	*	*	*	*	*	*	*	*	*	*	*	*	*	*	*	*	*	*	*	*	*	*	*	*	*	*	*	*	*	*	*	*	*	*	*	*
آموزش باغبانی براد انوری	۲۸	*	*	*	*	*	*	*	*	*	*	*	*	*	*	*	*	*	*	*	*	*	*	*	*	*	*	*	*	*	*	*	*	*	*	*	*	*	*	*	*	*	*	*	*	*	*	*	*
در سرد انباری	۲۷	*	*	*	*	*	*	*	*	*	*	*	*	*	*	*	*	*	*	*	*	*	*	*	*	*	*	*	*	*	*	*	*	*	*	*	*	*	*	*	*	*	*	*	*	*	*	*	
دبستان	۲۶	*	*	*	*	*	*	*	*	*	*	*	*	*	*	*	*	*	*	*	*	*	*	*	*	*	*	*	*	*	*	*	*	*	*	*	*	*	*	*	*	*	*	*	*	*	*	*	
برن	۲۵	*	*	*	*	*	*	*	*	*	*	*	*	*	*	*	*	*	*	*	*	*	*	*	*	*	*	*	*	*	*	*	*	*	*	*	*	*	*	*	*	*	*	*	*	*	*	*	
آب لوله کشی	۲۴	*	*	*	*	*	*	*	*	*	*	*	*	*	*	*	*	*	*	*	*	*	*	*	*	*	*	*	*	*	*	*	*	*	*	*	*	*	*	*	*	*	*	*	*	*	*	*	*
پایگاه تعاونی بیج	۲۳	*	*	*	*	*	*	*	*	*	*	*	*	*	*	*	*	*	*	*	*	*	*	*	*	*	*	*	*	*	*	*	*	*	*	*	*	*	*	*	*	*	*	*	*	*	*	*	
مرکز خدمات رود ستایی	۲۲	*	*	*	*	*	*	*	*	*	*	*	*	*	*	*	*	*	*	*	*	*	*	*	*	*	*	*	*	*	*	*	*	*	*	*	*	*	*	*	*	*	*	*	*	*	*	*	
دفتر جهاد سازندگی	۲۱	*	*	*	*	*	*	*	*	*	*	*	*	*	*	*	*	*	*	*	*	*	*	*	*	*	*	*	*	*	*	*	*	*	*	*	*	*	*	*	*	*	*	*	*	*	*	*	
شورای اسلامی رود ستایی	۲۰	*	*	*	*	*	*	*	*	*	*	*	*	*	*	*	*	*	*	*	*	*	*	*	*	*	*	*	*	*	*	*	*	*	*	*	*	*	*	*	*	*	*	*	*	*	*	*	
ادامین بنی سلی سلیمان	۱۹	*	*	*	*	*	*	*	*	*	*	*	*	*	*	*	*	*	*	*	*	*	*	*	*	*	*	*	*	*	*	*	*	*	*	*	*	*	*	*	*	*	*	*	*	*	*	*	
بنی سلی سلیمان	۱۸	*	*	*	*	*	*	*	*	*	*	*	*	*	*	*	*	*	*	*	*	*	*	*	*	*	*	*	*	*	*	*	*	*	*	*	*	*	*	*	*	*	*	*	*	*	*	*	
نماد در ریاض آبادی	۱۷	*	*	*	*	*	*	*	*	*	*	*	*	*	*	*	*	*	*	*	*	*	*	*	*	*	*	*	*	*	*	*	*	*	*	*	*	*	*	*	*	*	*	*	*	*	*	*	*

۹۶۰۶



خصوصیات اجتماعی - اقتصادی آبادیهای دارای سکنه شهرستان مغان

شماره ردیف آبادی	آبادی	نوع راه آبادی (کد)	تعداد خانوار	کل جمعیت	جمعیت عسال بیشتر	جمعیت باسواد	جمعیت شامل	فعالیت کشاورزی							
								زراعت	باغداری	دامداری دامپروری	پرورش طیور	پرورش گاو و بز	پرورش ماهی		
۱	۲	۳	۴	۵	۶	۷	۸	۹	۱۰	۱۱	۱۲	۱۳	۱۴	۱۵	۱۶
۱۳۶	کلی بلاغ علیا	۰۲۴۲۹۸	۴۱	۲۴۷	۱۷۴	۴۱	۴۲	*	*	*	*	*	*	*	*
۱۳۷	گوردیگل	۰۲۴۲۹۹	۲۹	۲۲۹	۱۶۲	۶۷	۳۰	*	*	*	*	*	*	*	*
۱۳۸	گوردیگل شور الدین	۰۲۴۳۰۰	۱۱	۱۰۵	۷۴	۲۲	۱۲	*	*	*	*	*	*	*	*
۱۳۹	گورگتپه	۰۲۴۳۰۱	۱	۱۸۲۵	۱۴۵۰	۷۲۲	۲۴۲	*	*	*	*	*	*	*	*
۱۴۰	گون پاپاق	۰۲۴۳۰۲	۱۰۰	۵۹۸	۴۵۷	۲۴۰	۲۲	*	*	*	*	*	*	*	*
۱۴۱	لیملو	۰۲۴۳۰۳	۳۴	۲۵۸	۱۶۱	۷۰	۴۶	*	*	*	*	*	*	*	*
۱۴۲	مایه دره سی	۰۲۴۳۰۴	۱۵	۱۱۰	۸۲	۲۵	۱۶	*	*	*	*	*	*	*	*
۱۴۳	مراد علی کندی	۰۲۴۳۰۵	۳۴	۱۵۹	۱۱۱	۶۲	۲۲	*	*	*	*	*	*	*	*
۱۴۴	مرادلو	۰۲۴۳۰۶	۱۰۰	۶۷۲	۴۶۹	۳۲۲	۱۳۱	*	*	*	*	*	*	*	*
۱۴۵	مسجدلو	۰۲۴۳۰۹	۵۵	۶۶۱	۲۷۹	۹۲	۶۴	*	*	*	*	*	*	*	*
۱۴۶	ملی کندی	۰۲۴۳۱۰	۲۱	۱۵۱	۱۱۰	۲۷	۳۰	*	*	*	*	*	*	*	*
۱۴۷	میروردی کندی	۰۲۴۳۱۱	۴۳	۳۰۴	۲۲۷	۸۵	۶۰	*	*	*	*	*	*	*	*
۱۴۸	نر قشلاق سی	۰۲۴۳۱۲	۱۷	۳۱۱	۳۴	۶۲	۱۱	*	*	*	*	*	*	*	*
۱۴۹	نظار علی بلاغی	۰۲۴۳۱۳	۱۰۷	۷۷۹	۶۰۷	۲۸۰	۶۶	*	*	*	*	*	*	*	*
۱۵۰	ولی ممیلو	۰۲۴۳۱۵	۲۱	۱۶۷	۱۲۱	۳۴	۲۳	*	*	*	*	*	*	*	*
۱۵۱	هموار کندی	۰۲۴۳۱۶	۲۲	۲۰۸	۱۵۰	۴۴	۴۵	*	*	*	*	*	*	*	*
۱۵۲	هیبت چهاشخانلو	۰۲۴۳۱۷	۲	۳۱	۱۱	۳	۳	*	*	*	*	*	*	*	*
۱۵۳	بیان بلاغ	۰۲۴۳۱۸	۴۳	۲۷۸	۲۳۲	۷۷	۵۹	*	*	*	*	*	*	*	*
بخش پارس آباد															
دهستان مغان غربی															
۱	ابم منطقه ای مغان	۰۲۳۳۷۸	۵۳	۷۲۷	۲۱۷	۱۶۶	۵۶	۳۶۶۱۱	۳۶۶۱۱	۱۶۶	۷۲	*	*	*	*
۲	ابراهیم آباد جدید	۰۳۳۳۷۹	۸۵	۶۳۰	۵۰۴	۲۲۸	۸۰۱	۳۶۶۱۱	۳۶۶۱۱	۱۶۶	۷۲	*	*	*	*
۳	ابراهیم آباد جدید	۰۳۳۳۸۰	۱۸۶	۱۲۴	۲۹۰	۳۶۴	۱۰۲	*	*	*	*	*	*	*	*
۴	ابراهیم کندی سفلی	۰۳۳۳۸۱	۱۹	۱۲۴	۲۹	۳۰	۳۲	*	*	*	*	*	*	*	*
۵	ابراهیم کندی علیا	۰۳۳۳۸۲	۲۰	۱۹۱	۱۴۱	۴۸	۳۵	*	*	*	*	*	*	*	*
۶	ابراهیم کندی وسطی	۰۳۳۳۸۳	۸	۵۰	۴۲	۱۶	۱۰	*	*	*	*	*	*	*	*
۷	اجیرلو	۰۳۳۳۸۴	۵۳۵	۲۷۸۸	۱۷۱۱	۱۳۷۰	۶۴۵	*	*	*	*	*	*	*	*
۸	اروج قشلاق حاج اسماعیل	۰۳۳۳۸۵	۶	۲۱	۲۲	۷	۷	*	*	*	*	*	*	*	*
۹	اروج قشلاق حاج الماسخان	۰۳۳۳۸۶	۹	۵۸	۴۰	۸	۱۲	*	*	*	*	*	*	*	*
۱۰	اروج قشلاق حاج عمران	۰۳۳۳۸۷	۲۷	۲۱۳	۱۵۵	۳۹	۴۵	*	*	*	*	*	*	*	*
۱۱	اروج قشلاق مراد	۰۳۳۳۸۸	۱۵	۷۹	۶۰	۱۷	۱۶	*	*	*	*	*	*	*	*
۱۲	اسد قشلاق	۰۳۳۳۸۹	۴۳	۲۸۹	۲۱۸	۷۶	۶۷	*	*	*	*	*	*	*	*
۱۳	اسد کندی	۰۳۳۳۹۰	۴۱	۲۰۰	۲۱۷	۸۱	۵۵	*	*	*	*	*	*	*	*
۱۴	اسلام آباد جدید	۰۳۳۳۹۱	۲۵۵	۱۷۴۷	۱۲۲۶	۶۲۹	۲۷۲	*	*	*	*	*	*	*	*
۱۵	اسلام آباد سفلی	۰۳۳۳۹۲	۴۴	۲۷۲	۲۰۰	۶۷	۴۵	*	*	*	*	*	*	*	*
۱۶	اسلام آباد علیا	۰۳۳۳۹۳	۲۰	۱۸۸	۱۲۴	۵۲	۳۰	*	*	*	*	*	*	*	*
۱۷	اسلام آباد قدیم	۰۳۳۳۹۴	۴۳	۲۵۲	۱۸۷۲	۷۵۳	۴۱۱	*	*	*	*	*	*	*	*
۱۸	اسماعیل کندی	۰۳۳۳۹۵	۸۶	۶۶۶	۴۷۷	۱۸۷	۱۰۲	*	*	*	*	*	*	*	*
۱۹	اصلادوز	۰۳۳۳۹۶	۲۲	۲۴۲	۱۵۲۱	۷۲۲	۲۵۳	*	*	*	*	*	*	*	*
۲۰	افچی	۰۳۳۳۹۷	۱۸	۳۳۱	۹۸	۱۹	۲۴	*	*	*	*	*	*	*	*
۲۱	اق قشلاق سفلی	۰۳۳۳۹۸	۹۸	۱۸۱	۹۴	۲۸۱	۶۲	*	*	*	*	*	*	*	*
۲۲	اق قشلاق علیا	۰۳۳۳۹۹	۵۸	۱۴۱	۲۷۲	۷۸	۱۳	*	*	*	*	*	*	*	*
۲۳	اق قشلاق وسطی	۰۳۳۴۰۱	۶	۶۱	۴۴	۱۱	۱۳	*	*	*	*	*	*	*	*

کد نوع راه آبادی: ۱ جاده اسفالت، ۲ جاده شوسه، ۳ جاده خاکی، ۴ مارو، ۵ سایر (اینگاه راه آهن، باره آبی، ۵۱، نامشخص ۶)

تعداد گاو و گوساله	تعداد گوسفند بزرگ	تیمبرگاه بین آلات کش درزی	فروشگاه تعاونی	دستری بر وسیله تعمیر عمومی برای	تعمیر	دستری بر روزنامه و مجله آرا برای	صندوق پست	بیمار و مای روستایی	دانشگاه پست و مخابرات	پزشک	خانه بهداشت	مرکز بهداشتی درمانی	حمام	آموزش و تفریح کودکان	مدرسه راهنمایی	دبستان	برنج	آب لوله کشی	پایگاه خدمات بروج	مرکز خدمات روستایی	دفتر بهداشت زندگی	شورای اسلامی روستایی	اماکن مذهبی مسلمانان	بنیاد مذهبی مسلمانان	شورای روستایی	
۴۲	۴۱	۴۰	۳۹	۳۸	۳۷	۳۶	۳۵	۳۴	۳۳	۳۲	۳۱	۳۰	۲۹	۲۸	۲۷	۲۶	۲۵	۲۴	۲۳	۲۲	۲۱	۲۰	۱۹	۱۸	۱۷	
۱۵۰	۱۸۰			*										*												
۲۰۰	۱۲۰۰			*										*												
۲۰	۲۱۰		*	*	*		*						*	*				*	*	*						
۵۰۰	۲۰۰		*	*	*		*						*	*				*	*	*						
۲۰۰	۲۲۰			*	*		*						*	*				*	*	*						
۸۰۰	۱۰۶۸			*	*		*	*					*	*				*	*	*						
۵۰	۲۲۰			*	*		*						*	*				*	*	*						
۶۰	۲۷۰			*	*		*						*	*				*	*	*						
۲۰۰	۶۰۰			*	*		*						*	*				*	*	*						
۱۰۰	۲۰۲۰			*	*		*	*					*	*				*	*	*						
۵۰۰	۱۵۰۰			*	*		*						*	*				*	*	*						
۲۰۰	۶۵۰			*	*		*						*	*				*	*	*						
۱۰۰	۴۵			*	*		*						*	*				*	*	*						
۸۰۰	۱۲۰۰			*	*		*	*					*	*				*	*	*						
۵۰	۲۵۵۰			*	*		*	*					*	*				*	*	*						
۲۰۰	۴۰۰			*	*		*						*	*				*	*	*						
۱۵	۴۰۰			*	*		*						*	*				*	*	*						
۲۰۰	۴۵۰			*	*		*						*	*				*	*	*						
۴۸۲۴۰	۵۰۷۸۲۲	۱۲	۲۲	۵۷	۲	۵	۱۵	۳	۲۹	۲	۱	۵	۶	۴۳	۶	۹۹	۷۹	۴۲	۴۰	۱۰	۲	۱۳۱	۱۲۲	۵۲		
۴۸۲۴۰	۵۰۷۸۲۲	۱۲	۲۲	۵۷	۲	۵	۱۵	۳	۲۹	۲	۱	۵	۶	۴۳	۶	۹۹	۷۹	۴۲	۴۰	۱۰	۲	۱۳۱	۱۲۲	۵۲		
		*	*	*				*				*	*	*	*	*	*	*	*	*						
۳۰	۱۰			*				*				*	*	*	*	*	*	*	*	*						
۵۰۰				*				*				*	*	*	*	*	*	*	*	*						
۱۳۰	۸۵۰			*				*	*			*	*	*	*	*	*	*	*	*						
۱۵۰	۷۰			*				*	*			*	*	*	*	*	*	*	*	*						
۷۰	۱۲۰			*				*	*			*	*	*	*	*	*	*	*	*						
۲۵۰۰	۲۱۰۰		*	*				*	*			*	*	*	*	*	*	*	*	*						
۶۰	۶۰			*				*	*			*	*	*	*	*	*	*	*	*						
۲۰	۳۵۰			*				*	*			*	*	*	*	*	*	*	*	*						
۹۰	۱۰۵۰			*				*	*			*	*	*	*	*	*	*	*	*						
۷۰	۳۵۰			*				*	*			*	*	*	*	*	*	*	*	*						
۶۰	۲۲۰			*				*	*			*	*	*	*	*	*	*	*	*						
۱۵۰				*				*	*			*	*	*	*	*	*	*	*	*						
۲۵۰	۱۵۰		*	*				*	*			*	*	*	*	*	*	*	*	*						
۳۰۰	۱۰۱۰			*				*	*			*	*	*	*	*	*	*	*	*						
۲۰۰	۴۰۰۰			*				*	*			*	*	*	*	*	*	*	*	*						
۱۵۰۰	۵۴۰		*	*				*	*			*	*	*	*	*	*	*	*	*						
۳۰۰	۱۰۱۵۰			*				*	*			*	*	*	*	*	*	*	*	*						
۲۵۰۰	۵۱۰۰		*	*				*	*			*	*	*	*	*	*	*	*	*						
۱۰۰	۱۶۵۰			*				*	*			*	*	*	*	*	*	*	*	*						
۳۰۰	۲۲۰۰		*	*				*	*			*	*	*	*	*	*	*	*	*						
۱۰۰۰	۴۰۰			*				*	*			*	*	*	*	*	*	*	*	*						
۱۰	۷۲۰			*				*	*			*	*	*	*	*	*	*	*	*						

خصوصیات اجتماعی - اقتصادی آبادیهای دارای سکنه شهرستان مغان

شماره ردیف آبادی	آبادی	کد آبادی	نوع راه آبادی (کد)	تعداد خانوار	کل جمعیت	جمعیت عساکر بیشتر	جمعیت باسواد	جمعیت شغل	نقایس کثرت دوزی							
									۱۰	۱۱	۱۲	۱۳	۱۴	۱۵	۱۶	
۲۴	الی قشلاقی	۰۳۳۴۰۲	۲	۲۰	۱۴۴	۱۰۱	۲۱	۱۹	*	*	*	*	*	*	*	*
۲۵	امیر کندی	۰۳۳۴۰۲	۱	۲۸	۲۱۶	۱۵۱	۶۶	۳۱	*	*	*	*	*	*	*	*
۲۶	اور تلو	۰۳۳۴۰۴	۲	۳۰	۲۱۰	۱۴۸	۵۱	۳۹	*	*	*	*	*	*	*	*
۲۷	اوزن تپه سفلی	۰۳۳۴۰۵	۱	۶۲	۴۳۲	۳۲۰	۱۱۱	۶۰	*	*	*	*	*	*	*	*
۲۸	اوزن تپه علیا	۰۳۳۴۰۶	۱	۲۱	۱۷۷	۱۳۲	۳۵	۲۶	*	*	*	*	*	*	*	*
۲۹	اوزن قوشی یک	۰۳۳۴۰۷	۲	۶۱	۴۱۳	۳۱۶	۱۵۰	۷۳	*	*	*	*	*	*	*	*
۳۰	اوزن قوشی دو	۰۳۳۴۰۸	۳	۵۸	۳۸۸	۲۹۰	۱۰۰	۵۸	*	*	*	*	*	*	*	*
۳۱	اولتان	۰۳۳۴۰۹	۱	۵۱۵	۳۰۷۴	۲۳۸۵	۹۶۲	۴۲۳	*	*	*	*	*	*	*	*
۳۲	ایسان کندی	۰۳۳۴۱۰	۱	۱۴	۱۰۳	۷۷	۳۳	۱۶	*	*	*	*	*	*	*	*
۳۳	ایدر سفلی و علیا	۰۳۳۴۱۱	۲	۹۹	۵۹۶	۴۶۶	۱۴۵	۱۲۲	*	*	*	*	*	*	*	*
۳۴	ایران آباد	۰۳۳۴۱۲	۲	۴۱۴	۲۷۹۳	۲۰۷۸	۱۰۱۸	۴۵۴	*	*	*	*	*	*	*	*
۳۵	ایستگاه از دیادیدر شباتاشعلوفه ای	۰۳۳۴۱۳	۱	۶	۲۷	۲۲	۱۱	۷	*	*	*	*	*	*	*	*
۳۶	یانتلو کندی	۰۳۳۴۱۵	۱	۴۱	۲۱۳	۱۶۰	۵۷	۴۱	*	*	*	*	*	*	*	*
۳۷	بیران سفلی	۰۳۳۴۱۷	۲	۹۸	۷۰۸	۵۴۵	۲۱۴	۹۹	*	*	*	*	*	*	*	*
۳۸	بیران علیا	۰۳۳۴۱۸	۲	۱۴۲	۹۷۴	۷۴۳	۲۰۷	۲۰۲	*	*	*	*	*	*	*	*
۳۹	بوزچه سفلی	۰۳۳۴۱۹	۲	۶۲	۴۳۷	۳۰۶	۵۵	۹۴	*	*	*	*	*	*	*	*
۴۰	بوزچه علیا	۰۳۳۴۲۰	۲	۳۷	۲۶۴	۱۸۴	۲۱	۴۵	*	*	*	*	*	*	*	*
۴۱	بوزچه وسطی	۰۳۳۴۲۱	۲	۳۵	۲۳۹	۱۷۸	۴۹	۵۱	*	*	*	*	*	*	*	*
۴۲	بهرام آباد	۰۳۳۴۲۲	۲	۷۴	۴۶۰	۳۲۶	۱۰۳	۹۴	*	*	*	*	*	*	*	*
۴۳	بیوکخانلو	۰۳۳۴۲۳	۲	۱۱۵	۷۸۶	۶۰۷	۲۸۸	۱۱۴	*	*	*	*	*	*	*	*
۴۴	پاراقشلاق	۰۳۳۴۲۴	۲	۹۱	۶۱۷	۴۷۸	۲۲۷	۱۲۸	*	*	*	*	*	*	*	*
۴۵	پارکمو توری جهاد سازندگی	۰۳۳۴۲۵	۲	۳	۱۴	۱۴	۱۲	۱۴	*	*	*	*	*	*	*	*
۴۶	پاسگاه تازه کندی	۰۳۳۴۲۶	۲	۱	۱	۱	۱	۱	*	*	*	*	*	*	*	*
۴۷	پاسگاه سر بند	۰۳۳۴۲۷	۱	۲	۷	۵	۵	۲	*	*	*	*	*	*	*	*
۴۸	پاسگاه مرزی پیر ایوانلو	۰۳۳۴۲۹	۱	۲	۶	۵	۵	۲	*	*	*	*	*	*	*	*
۴۹	پتلنی کندی	۰۳۳۴۳۰	۲	۱۵	۹۲	۷۱	۴۴	۱۷	*	*	*	*	*	*	*	*
۵۰	پلنگلو	۰۳۳۴۳۱	۲	۷۰	۵۶۰	۴۲۴	۹۱	۱۲۷	*	*	*	*	*	*	*	*
۵۱	پیر ایوانلو	۰۳۳۴۳۲	۲	۱۷۰	۹۹۹	۷۹۱	۴۲۳	۱۴۵	*	*	*	*	*	*	*	*
۵۲	تازه آباد	۰۳۳۴۳۳	۲	۱۲	۷۲	۵۲	۲۲	۱۲	*	*	*	*	*	*	*	*
۵۳	تازه کندی جدید	۰۳۳۴۳۴	۲	۱۱۳	۸۰۰	۵۹۲	۲۷۵	۱۲۵	*	*	*	*	*	*	*	*
۵۴	تازه کندی قدیم	۰۳۳۴۳۵	۲	۲۹۱	۲۰۲۸	۱۵۳۸	۷۰۸	۳۲۵	*	*	*	*	*	*	*	*
۵۵	تازه کندی کیهان	۰۳۳۴۳۶	۲	۱۹	۱۲۱	۹۰	۲۷	۱۶	*	*	*	*	*	*	*	*
۵۶	ترسبته کندی	۰۳۳۴۳۷	۱	۶۷	۴۰۴	۳۰۲	۱۱۴	۹۱	*	*	*	*	*	*	*	*
۵۷	تکله تازه	۰۳۳۴۳۸	۲	۸۱	۵۳۵	۳۶۶	۹۸	۸۴	*	*	*	*	*	*	*	*
۵۸	تکله عباس آباد سفلی	۰۳۳۴۳۹	۲	۲	۲۱	۱۶	۰	۲	*	*	*	*	*	*	*	*
۵۹	تکله عباس آباد علیا	۰۳۳۴۴۰	۲	۲۲	۲۲۱	۱۵۵	۵۱	۴۱	*	*	*	*	*	*	*	*
۶۰	تکله چی	۰۳۳۴۴۱	۲	۲۰۱	۱۳۱۶	۹۷۹	۴۸۱	۲۰۰	*	*	*	*	*	*	*	*
۶۱	توپراق کندی	۰۳۳۴۴۲	۱	۶۱	۴۴۴	۳۲۹	۹۶	۸۴	*	*	*	*	*	*	*	*
۶۲	تهر اچ قشلاقی	۰۳۳۴۴۳	۲	۴	۳۴	۲۴	۵	۸	*	*	*	*	*	*	*	*
۶۳	تیمور کندی	۰۳۳۴۴۴	۲	۸	۴۹	۳۶	۵	۱۰	*	*	*	*	*	*	*	*
۶۴	مناج ایسمان خان قشلاقی	۰۳۳۴۴۶	۲	۱۹	۱۳۸	۸۴	۱۵	۲۱	*	*	*	*	*	*	*	*
۶۵	حاج محمد اله قشلاقی	۰۳۳۴۴۷	۲	۹	۸۰	۵۶	۲۱	۱۳	*	*	*	*	*	*	*	*
۶۶	حاج مفر کندی	۰۳۳۴۴۸	۲	۱۶	۹۹	۷۶	۱۱	۲۵	*	*	*	*	*	*	*	*
۶۷	حاجی ارون کندی	۰۳۳۴۵۰	۲	۱۲	۷۲	۵۳	۱۹	۹	*	*	*	*	*	*	*	*
۶۸	حاجی اسیر کندی	۰۳۳۴۵۱	۲	۱۲	۱۳۲	۸۹	۲۰	۲۱	*	*	*	*	*	*	*	*

کد نوع راه آبادی: ۱ جاده اسفالت، ۲ جاده شوسه، ۳ جاده خاکی، ۴ مارو، ۵ سایر (ایستگاه راه آهن یا راه آبی)، ۵، ناشخص ۶



شماره ردیف آبادی	آبادی	کده آبادی	نوع راه آبادی (کده)	تعداد خانوار	کل جمعیت	جمعیت عساکر بیشتر	جمعیت باسواد	جمعیت شغل	فعالیت کشاورزی						
									پرورش ماهی	پرورش زنبورسل	پرورش گاو ابرهیم	پرورش طیور	دامداری دامپروری	باغداری	زراعت
۱	۲	۳	۴	۵	۶	۷	۸	۹	۱۰	۱۱	۱۲	۱۳	۱۴	۱۵	۱۶
۲۴	الی قشلاق	۰۲۳۴۰۲	۲	۲۰	۱۴۴	۱۰۱	۲۱	۱۹	*	*	*	*	*	*	*
۲۵	امیر کندی	۰۲۳۴۰۳	۱	۲۸	۲۱۶	۱۵۱	۶۶	۲۱	*	*	*	*	*	*	*
۲۶	اورتلو	۰۲۳۴۰۴	۲	۲۰	۲۱۰	۱۴۸	۵۱	۲۹	*	*	*	*	*	*	*
۲۷	اوزن تپه سفلی	۰۲۳۴۰۵	۱	۶۲	۴۲۲	۲۲۰	۱۱۱	۶۰	*	*	*	*	*	*	*
۲۸	اوزن تپه علیا	۰۲۳۴۰۶	۱	۲۱	۱۷۷	۱۲۲	۲۵	۲۶	*	*	*	*	*	*	*
۲۹	اوزن قوشی یک	۰۲۳۴۰۷	۲	۶۱	۴۱۳	۲۱۶	۱۵۰	۷۳	*	*	*	*	*	*	*
۳۰	اوزن قوشی دو	۰۲۳۴۰۸	۳	۵۸	۲۸۸	۲۹۰	۱۰۰	۵۸	*	*	*	*	*	*	*
۳۱	اولتان	۰۲۳۴۰۹	۱	۵۱۵	۳۰۷۴	۲۲۸۵	۹۶۲	۴۲۳	*	*	*	*	*	*	*
۳۲	ایاز کندی	۰۲۳۴۱۰	۱	۱۴	۱۰۳	۷۷	۳۳	۱۶	*	*	*	*	*	*	*
۳۳	ایدرفلی و علیا	۰۲۳۴۱۱	۲	۹۹	۵۹۶	۴۶۶	۱۴۵	۱۲۲	*	*	*	*	*	*	*
۳۴	ایران آباد	۰۲۳۴۱۲	۲	۴۱۴	۲۷۹۳	۲۰۷۸	۱۰۱۸	۳۵۴	*	*	*	*	*	*	*
۳۵	ایستگاه از دیبیدر شباتا تاملو فیه ای	۰۲۳۴۱۳	۱	۶	۲۷	۲۲	۱۱	۷	*	*	*	*	*	*	*
۳۶	باغفلو کندی	۰۲۳۴۱۵	۱	۴۱	۲۱۳	۱۶۰	۵۷	۴۱	*	*	*	*	*	*	*
۳۷	بیران سفلی	۰۲۳۴۱۷	۲	۹۸	۸۰۸	۵۳۵	۳۱۴	۹۹	*	*	*	*	*	*	*
۳۸	بیران علیا	۰۲۳۴۱۸	۲	۱۴۲	۹۷۴	۷۴۸	۲۰۷	۲۰۲	*	*	*	*	*	*	*
۳۹	بیوز چه سفلی	۰۲۳۴۱۹	۲	۶۲	۴۲۷	۳۰۶	۵۵	۹۴	*	*	*	*	*	*	*
۴۰	بیوز چه علیا	۰۲۳۴۲۰	۲	۲۷	۲۶۴	۱۸۴	۲۱	۴۵	*	*	*	*	*	*	*
۴۱	بیوز چه وسطی	۰۲۳۴۲۱	۲	۲۵	۲۳۹	۱۷۸	۴۹	۵۱	*	*	*	*	*	*	*
۴۲	بهرام آباد	۰۲۳۴۲۲	۲	۷۴	۴۶۰	۳۲۶	۱۰۳	۹۴	*	*	*	*	*	*	*
۴۳	بیهو کخاتلو	۰۲۳۴۲۳	۲	۱۱۵	۷۸۶	۶۰۷	۲۸۸	۱۱۴	*	*	*	*	*	*	*
۴۴	بهار اقلان	۰۲۳۴۲۴	۲	۹۱	۶۱۷	۴۷۸	۲۲۷	۱۲۸	*	*	*	*	*	*	*
۴۵	بهار کموتوری جهاد سازندگی	۰۲۳۴۲۵	۲	۲	۱۴	۱۴	۱۲	۱۴	*	*	*	*	*	*	*
۴۶	بهاکگاه تازه کندی	۰۲۳۴۲۶	۲	۱	۱	۱	۱	۱	*	*	*	*	*	*	*
۴۷	بهاکگاه مرینتد	۰۲۳۴۲۷	۱	۲	۷	۵	۵	۲	*	*	*	*	*	*	*
۴۸	بهاکگاه مرزی پیر ایوانلو	۰۲۳۴۲۹	۱	۲	۶	۵	۵	۲	*	*	*	*	*	*	*
۴۹	پتلی کندی	۰۲۳۴۳۰	۲	۱۵	۹۲	۷۱	۴۴	۱۷	*	*	*	*	*	*	*
۵۰	پلنگلو	۰۲۳۴۳۱	۲	۷۰	۵۶۰	۴۲۴	۹۱	۱۲۷	*	*	*	*	*	*	*
۵۱	پیر ایوانلو	۰۲۳۴۳۲	۲	۱۷۰	۹۹۹	۷۹۱	۴۲۳	۱۴۵	*	*	*	*	*	*	*
۵۲	تازه آباد	۰۲۳۴۳۳	۳	۱۲	۷۲	۵۲	۲۲	۱۲	*	*	*	*	*	*	*
۵۳	تازه کندی جدید	۰۲۳۴۳۴	۲	۱۱۲	۸۰۰	۵۹۲	۲۷۵	۱۲۵	*	*	*	*	*	*	*
۵۴	تازه کندی قدیم	۰۲۳۴۳۵	۲	۲۹۱	۲۰۲۸	۱۵۳۸	۷۰۸	۳۲۵	*	*	*	*	*	*	*
۵۵	تازه کندی کبان	۰۲۳۴۳۶	۲	۱۹	۱۲۱	۹۰	۲۷	۱۶	*	*	*	*	*	*	*
۵۶	ترینت کندی	۰۲۳۴۳۷	۱	۶۷	۴۰۴	۳۰۲	۱۱۴	۹۱	*	*	*	*	*	*	*
۵۷	تکله تازه	۰۲۳۴۳۸	۲	۸۱	۵۲۵	۳۶۶	۹۸	۸۴	*	*	*	*	*	*	*
۵۸	تکله عباس آباد سفلی	۰۲۳۴۳۹	۲	۲	۲۱	۱۶	۰	۲	*	*	*	*	*	*	*
۵۹	تکله عباس آباد علیا	۰۲۳۴۴۰	۲	۲۲	۲۲۱	۱۵۵	۵۱	۴۱	*	*	*	*	*	*	*
۶۰	تکه چی	۰۲۳۴۴۱	۲	۲۰۱	۱۳۱۶	۹۷۹	۴۸۱	۲۰۰	*	*	*	*	*	*	*
۶۱	توپراق کندی	۰۲۳۴۴۲	۱	۶۱	۴۴۴	۳۲۹	۹۶	۳۴	*	*	*	*	*	*	*
۶۲	تهر اقلان	۰۲۳۴۴۳	۳	۴	۳۴	۲۴	۵	۸	*	*	*	*	*	*	*
۶۳	تیمور کندی	۰۲۳۴۴۴	۲	۸	۴۹	۳۶	۵	۱۰	*	*	*	*	*	*	*
۶۴	ساج ایسمان خان اقلان	۰۲۳۴۴۶	۳	۱۹	۱۲۸	۸۴	۱۵	۲۱	*	*	*	*	*	*	*
۶۵	حاج محمد اله قشلاق	۰۲۳۴۴۷	۳	۹	۸۰	۵۶	۲۱	۱۳	*	*	*	*	*	*	*
۶۶	حاج صفر کندی	۰۲۳۴۴۸	۲	۱۶	۹۹	۶۷	۱۱	۲۵	*	*	*	*	*	*	*
۶۷	حاجی اروغ کندی	۰۲۳۴۴۵۰	۲	۱۲	۷۲	۵۳	۱۹	۹	*	*	*	*	*	*	*
۶۸	حاجی امیر کندی	۰۲۳۴۴۵۱	۲	۱۲	۱۲۲	۸۹	۲۰	۲۱	*	*	*	*	*	*	*

کد نوع راه آبادی: ۱ جاده استان، ۲ جاده شور، ۳ جاده خاکی، ۴ مارو، ۵ سایر (از بنگاه راه آهن یا راه آبی)، ۵۱ نا مشخص

تعداد گاو و گوساله	تعداد گوسفند و بز	تیمبرگاه زمین آلات کشاورزی	فروشگاه تعاونی	دستری بر وسیله نقلیه عمومی و رانندگی	تلفن	دستری بر روزنامه و مجله و آراوه	صندوق پست	بیمار و دامهای روستایی	دانشگاه تئوری و عملی	پزشک	خانه بهداشت	مرکز بهداشتی درمانی	حمام	آموزش و تفریح کودکان	مدرسه راهنمایی	دبستان	برق	آب لوله کشی	پایگاه تعاونی بیج	مرکز خدمات روستایی	دفتر جهاد سازندگی	شورای اسلامی روستایی	اماکن مذهبی مسلمانان	میخ متری مسلمانان	شماره ردیف آبادی
۴۲	۱۵۰																							۲۴	
	۱۵۰			*																				۲۵	
	۶۰	۱۵۰				*																		۲۶	
	۲۰۰	۱۶																						۲۷	
	۱۵۰	۴۵۰																						۲۸	
	۴۰۰	۱۵۲۰		*			*																	۲۹	
	۱۰۰	.		*			*																	۳۰	
	۱۶۰۰	۵۵۰		*			*																	۳۱	
	۱۵۰	۲۰۰		*			*					*												۳۲	
	۲۰۰	۱۶۰۰		*			*																	۳۳	
	۲۰۰۰	۴۵۰		*			*			*														۳۴	
	.	.	*				*																	۳۵	
	۱۰۰	۶۰۰															*							۳۶	
	۱۵۰	۲۲۰۰		*			*										*							۳۷	
	۶۰۰	۱۰۲۰۰		*			*										*							۳۸	
	۲۵۰	۲۵۰۰		*			*										*							۳۹	
	۸۰	۱۰۰		*			*										*							۴۰	
	۱۰۰	۲۰۵۰		*			*										*							۴۱	
	۸۰	۲۰۵۰					*										*							۴۲	
	۲۰۰	۲۹۰					*										*							۴۳	
	۲۰۰	۲۵۰۰		*			*										*							۴۴	
	.	.																						۴۵	
	.	.																						۴۶	
	.	.																						۴۷	
	.	.																						۴۸	
	۱۰۰	.															*							۴۹	
	۲۲۰	۱۶۰۰		*			*										*							۵۰	
	۲۰۰	۲۵۰		*			*										*							۵۱	
	۱۵۰	.		*			*										*							۵۲	
	۲۰۰	۲۵۰	*				*			*							*							۵۳	
	۵۰۰	۲۶۰		*			*										*							۵۴	
	۵۰	.					*										*							۵۵	
	۲۰۰	۲۵۰۰		*			*										*							۵۶	
	۲۰۰	۴۵۰	*	*			*										*							۵۷	
	۱	۶۰		*			*										*							۵۸	
	۴۰	۲۱۰۰		*			*										*							۵۹	
	۲۰۰	۶۰۰	*	*			*										*							۶۰	
	۲۵۰	۹۵۰		*			*										*							۶۱	
	۲۵	۸۰۵					*										*							۶۲	
	۵۰	۹۰۰					*										*							۶۳	
	۲۰۰	۱۰۰۰					*										*							۶۴	
	۱۸۰	۲۰۱۰					*										*							۶۵	
	۱۰۰	۲۰۵۰					*										*							۶۶	
	۱۵۰	۷۰۰					*			*							*							۶۷	
	۵۰	۲۲۰۰					*										*							۶۸	

خصوصیات اجتماعی - اقتصادی آبادیهای سکنه شهرستان مغان

شماره ردیف آبادی	آبادی	کده آبادی	نوع راه آبادی کرد	تعداد خانوار	کل جمعیت	جمعیت عمال و بیشتر	جمعیت باسواد	جمعیت شغل	فعالیت کشاورزی							
									۱۰	۱۱	۱۲	۱۳	۱۴	۱۵	۱۶	
۶۹	حاجی ایمانکنده مقلی	۰۳۳۴۵۲	۲	۲۶	۱۶۹	۱۲۴	۵۲	۲۷	*	*	*	*	*	*	*	*
۷۰	حاجی ایمانکنده علیا	۰۳۳۴۵۲	۲	۱۱	۷۰	۴۶	۱۹	۱۴	*	*	*	*	*	*	*	*
۷۱	حاجی جعفر کنده	۰۳۳۴۵۴	۲	۲۲	۱۵۰	۱۱۵	۴۰	۳۰	*	*	*	*	*	*	*	*
۷۲	حاجی حسن کنده	۰۳۳۴۵۵	۱	۲۲	۲۱۸	۱۶۲	۵۶	۲۵	*	*	*	*	*	*	*	*
۷۳	حاجی عباس کنده	۰۳۳۴۵۶	۲	۱۲	۶۴	۴۱	۱	۱۲	*	*	*	*	*	*	*	*
۷۴	حاجی مرتضی کنده	۰۳۳۴۵۷	۲	۳۰	۱۷۸	۱۲۸	۴۱	۲۶	*	*	*	*	*	*	*	*
۷۵	حسین قفلاقی	۰۳۳۴۵۸	۲	۹	۶۸	۴۹	۱۲	۱۲	*	*	*	*	*	*	*	*
۷۶	حسین قفلاقی حاجی خواجه لور	۰۳۳۴۵۹	۲	۲۵	۱۶۰	۱۲۰	۲۷	۳۰	*	*	*	*	*	*	*	*
۷۷	حلاج آباد	۰۳۳۴۶۰	۱	۶۱	۳۸۰	۲۷۵	۶۸	۵۸	*	*	*	*	*	*	*	*
۷۸	حمد اله آباد	۰۳۳۴۶۱	۲	۵۵	۳۲۸	۲۲۹	۱۳۱	۵۸	*	*	*	*	*	*	*	*
۷۹	خان قفلاقی	۰۳۳۴۶۲	۲	۸۶	۵۹۳	۴۴۱	۲۱۰	۱۱۱	*	*	*	*	*	*	*	*
۸۰	خاتلار قفلاقی حاجی المقلی	۰۳۳۴۶۳	۲	۲۲	۱۶۰	۱۱۹	۱۲	۲۸	*	*	*	*	*	*	*	*
۸۱	خدمات ترو و متاشی دفت	۰۳۳۴۶۵	۲	۸	۲۸	۱۷	۱۳	۱۱	*	*	*	*	*	*	*	*
۸۲	دمیر چلوی قره قفلاق	۰۳۳۴۶۷	۲	۱۱	۸۰	۵۲	۱۱	۱۲	*	*	*	*	*	*	*	*
۸۳	دمیر چلوی قره قفلاق حاج محمد	۰۳۳۴۶۸	۲	۶	۳۰	۲۳	۱	۵	*	*	*	*	*	*	*	*
۸۴	دوست کنده	۰۳۳۴۶۹	۲	۱۰۲	۶۱۱	۴۷۶	۲۳۶	۱۰۷	*	*	*	*	*	*	*	*
۸۵	دوره دره سی	۰۳۳۴۷۰	۲	۲۴	۱۳۹	۹۸	۱۷	۲۶	*	*	*	*	*	*	*	*
۸۶	دیگد اف	۰۳۳۴۷۱	۱	۲۷	۲۲۸	۱۶۶	۳۹	۳۹	*	*	*	*	*	*	*	*
۸۷	رادیه مغان	۰۳۳۴۷۵	۲	۲	۱۵	۷	۶	۳	*	*	*	*	*	*	*	*
۸۸	سارن قفلاق مقصدلو	۰۳۳۴۷۲	۱	۴۵	۲۹۳	۲۱۵	۶۴	۳۹	*	*	*	*	*	*	*	*
۸۹	سرخانی بیگلر	۰۳۳۴۷۳	۱	۴۲	۲۸۶	۲۱۲	۹۹	۳۰	*	*	*	*	*	*	*	*
۹۰	سرودلو کنده	۰۳۳۴۷۴	۲	۳۸	۲۴۰	۱۶۸	۳۵	۳۹	*	*	*	*	*	*	*	*
۹۱	سلمان آباد	۰۳۳۴۷۵	۲	۴	۳۸	۳۴	۱۱	۲	*	*	*	*	*	*	*	*
۹۲	شهر کفر بیگفت و منتمتوه امپور و رم	۰۳۳۴۷۸	۲	۱۸۸	۸۲۹	۵۸۴	۴۸۶	۲۲۰	*	*	*	*	*	*	*	*
۹۳	سفی خانلو	۰۳۳۴۷۹	۲	۴۲	۲۶۲	۱۹۸	۶۲	۵۰	*	*	*	*	*	*	*	*
۹۴	سهد قفلاقی	۰۳۳۴۸۰	۴	۵	۴۳	۲۵	۱	۶	*	*	*	*	*	*	*	*
۹۵	طو مار حاجی غایب کنده	۰۳۳۴۸۱	۲	۲	۱۱	۹	۳	۳	*	*	*	*	*	*	*	*
۹۶	طو مارلو	۰۳۳۴۸۲	۲	۳۸	۲۷۷	۲۰۱	۷۰	۴۸	*	*	*	*	*	*	*	*
۹۷	مباد آباد	۰۳۳۴۸۳	۲	۲۰	۱۴۰	۱۱۴	۴۰	۱۵	*	*	*	*	*	*	*	*
۹۸	عبد الرضا آباد	۰۳۳۴۸۴	۲	۸۱	۴۷۰	۳۶۰	۱۳۵	۱۰۱	*	*	*	*	*	*	*	*
۹۹	عربلو کنده	۰۳۳۴۸۵	۲	۴۲	۲۵۰	۱۹۵	۸۶	۳۸	*	*	*	*	*	*	*	*
۱۰۰	عمران آباد	۰۳۳۴۸۶	۲	۶۸	۵۱۷	۳۷۰	۹۴	۷۲	*	*	*	*	*	*	*	*
۱۰۱	عیوض لو	۰۳۳۴۸۸	۲	۱۹	۱۳۵	۹۸	۱۹	۲۲	*	*	*	*	*	*	*	*
۱۰۲	غایب کنده	۰۳۳۴۸۵	۲	۶	۴۲	۳۲	۱۶	۶	*	*	*	*	*	*	*	*
۱۰۳	فرو دگاه مغان	۰۳۳۴۸۹	۲	۲	۶	۴	۴	۲	*	*	*	*	*	*	*	*
۱۰۴	فیروز آباد	۰۳۳۴۹۰	۲	۱۵۷	۱۱۰۶	۸۰۹	۲۸۵	۲۰۵	*	*	*	*	*	*	*	*
۱۰۵	قار قفلاتیه سفلی	۰۳۳۴۹۱	۳	۱۱	۸۶	۶۹	۱۶	۲۲	*	*	*	*	*	*	*	*
۱۰۶	قار قفلاتیه سفلی	۰۳۳۴۹۲	۳	۲۱	۱۵۰	۱۱۲	۳۵	۲۱	*	*	*	*	*	*	*	*
۱۰۷	قره تکاتلو	۰۳۳۴۹۳	۳	۶۵	۴۷۷	۳۶۰	۱۱۲	۸۲	*	*	*	*	*	*	*	*
۱۰۸	قره توره تکله قدیم	۰۳۳۴۹۴	۲	۱۶۸	۱۰۷۸	۸۰۶	۳۰۸	۲۱۱	*	*	*	*	*	*	*	*
۱۰۹	قره دالو	۰۳۳۴۹۵	۳	۱۱۷	۹۳۶	۷۱۲	۴۰۱	۱۴۳	*	*	*	*	*	*	*	*
۱۱۰	قره قباق مقلی	۰۳۳۴۹۶	۱	۱۰۲	۷۱۴	۵۳۱	۲۱۴	۱۳۱	*	*	*	*	*	*	*	*
۱۱۱	قره قباق علیا	۰۳۳۴۹۷	۱	۷	۴۱	۲۸	۴	۱۰	*	*	*	*	*	*	*	*
۱۱۲	قره لور کنده	۰۳۳۴۰۰	۱	۲۲	۱۶۱	۱۱۰	۳۵	۱۸	*	*	*	*	*	*	*	*
۱۱۳	قفلاق اجاق	۰۳۳۴۵۱	۴	۴	۲۰	۱۲	۳	۴	*	*	*	*	*	*	*	*

کد نوع راه آبادی: ۱ جاده استانی، ۲ جاده شوسه، ۳ جاده خاکی، ۴ سایر (اینگاه راه آهن یا راه آبی)، ۵ نا مشخص

ردیف	مبلغ	نوع	شرح
۱۷	۶۹	*	شماره درویش آبادی
۱۸	۷۰	*	بمنج زبیدی سلمی مان
۱۹	۷۱	*	امکن زبیدی سلمی سلمانان
۲۰	۷۲	*	شورای اسلامی رودسبایی
۲۱	۷۳	*	دفتر بهداشت از زندگی
۲۲	۷۴	*	مرکز خدمات رودسبایی
۲۳	۷۵	*	پایگاه خدمات بست بیج
۲۴	۷۶	*	آب لولگشی
۲۵	۷۷	*	برن
۲۶	۷۸	*	دبستان
۲۷	۷۹	*	مدرسه راهنمایی
۲۸	۸۰	*	آموزشگاه تخصصی براد آتوزی
۲۹	۸۱	*	خام
۳۰	۸۲	*	مرکز بهداشتی درمانی
۳۱	۸۳	*	خانه بهداشت
۳۲	۸۴	*	پزشک
۳۳	۸۵	*	دانشگاه کیمیا در پزشکی
۳۴	۸۶	*	بیمار و دامای رودسبایی
۳۵	۸۷	*	صندوق پست
۳۶	۸۸	*	دفتر سی به روزنامه و مجله آب و آبی
۳۷	۸۹	*	تلفن
۳۸	۹۰	*	دفتر سی به روزنامه و مجله آب و آبی
۳۹	۹۱	*	فروشگاه تعاونی
۴۰	۹۲	*	تعمیرگاه ماشین آلات کشوری
۴۱	۹۳	*	تعمیرگاه کوه سفید و بر
۴۲	۹۴	*	تعمیرگاه کوه سفید و بر
۴۳	۹۵	*	تعمیرگاه کوه سفید و بر
۴۴	۹۶	*	تعمیرگاه کوه سفید و بر
۴۵	۹۷	*	تعمیرگاه کوه سفید و بر
۴۶	۹۸	*	تعمیرگاه کوه سفید و بر
۴۷	۹۹	*	تعمیرگاه کوه سفید و بر
۴۸	۱۰۰	*	تعمیرگاه کوه سفید و بر
۴۹	۱۰۱	*	تعمیرگاه کوه سفید و بر
۵۰	۱۰۲	*	تعمیرگاه کوه سفید و بر
۵۱	۱۰۳	*	تعمیرگاه کوه سفید و بر
۵۲	۱۰۴	*	تعمیرگاه کوه سفید و بر
۵۳	۱۰۵	*	تعمیرگاه کوه سفید و بر
۵۴	۱۰۶	*	تعمیرگاه کوه سفید و بر
۵۵	۱۰۷	*	تعمیرگاه کوه سفید و بر
۵۶	۱۰۸	*	تعمیرگاه کوه سفید و بر
۵۷	۱۰۹	*	تعمیرگاه کوه سفید و بر
۵۸	۱۱۰	*	تعمیرگاه کوه سفید و بر
۵۹	۱۱۱	*	تعمیرگاه کوه سفید و بر
۶۰	۱۱۲	*	تعمیرگاه کوه سفید و بر
۶۱	۱۱۳	*	تعمیرگاه کوه سفید و بر

انحصاریات اجتماعی - اقتصادی آبادیهای دارای کنده شریستان مغان

شماره ردیف آبادی	آبادی	کده آبادی	نوع راه آبادی کده	تعداد خانوار	کل جمعیت	جمعیت عرالدی بیشتر	جمعیت باسواد	جمعیت شامل	نمایندگی		
									۱۰	۱۱	۱۲
۱۱۴	قشلاق اجی اشمه حسین اقا	۰۲۲۵۰۰	۲	۱۴	۷۱	۵۹	۱	۱۵	*	*	*
۱۱۵	قشلاق اجی اشمه علی حیدر بیگ	۰۲۲۵۰۲	۲	۲	۲۰	۱۴	۱	۲	*	*	*
۱۱۶	قشلاق اجی اشمه مهدی صادق	۰۲۲۵۰۳	۲	۲	۱۱	۷	۰	۲	*	*	*
۱۱۷	قشلاق اجی اشمه نور احمد	۰۲۲۵۰۴	۲	۵	۲۳	۲۲	۱	۶	*	*	*
۱۱۸	قشلاق احمدخان	۰۲۲۵۰۵	۲	۴	۲۸	۲۷	۱۰	۶	*	*	*
۱۱۹	قشلاق ادی میر بن مغانلو	۰۲۲۵۰۶	۲	۱	۷	۵	۱	۱	*	*	*
۱۲۰	قشلاق اسد	۰۲۲۵۰۷	۲	۶	۲۲	۱۷	۳	۷	*	*	*
۱۲۱	قشلاق انعام اوغلان	۰۲۲۴۹۸	۲	۴	۲۹	۲۵	۱	۴	*	*	*
۱۲۲	قشلاق اقنوره تازه کند جدید	۰۲۲۵۰۸	۲	۲	۱۷	۱۲	۶	۲	*	*	*
۱۲۳	قشلاق اقامه علی دره مغانلو	۰۲۲۵۲۰	۲	۹	۵۲	۳۹	۷	۱۵	*	*	*
۱۲۴	قشلاق اقداس بیگلر	۰۲۲۵۱۱	۲	۶	۴۲	۲۲	۲	۶	*	*	*
۱۲۵	قشلاق اقداس نصیر	۰۲۲۵۱۵	۲	۴	۲۵	۱۹	۶	۶	*	*	*
۱۲۶	قشلاق الیاباخ	۰۲۲۵۱۶	۴	۲	۱۲	۱۰	۰	۱	*	*	*
۱۲۷	قشلاق امیر خاتلو	۰۲۲۷۴۵	۲	۷۵	۵۱۰	۳۶۹	۹۷	۷۵	*	*	*
۱۲۸	قشلاق امیر خاتلو	۰۲۲۷۴۹	۲	۱۱	۸۱	۶۱	۱۰	۱۴	*	*	*
۱۲۹	قشلاق امیر خاتلو بیگلر رحمان	۰۲۲۷۴۴	۲	۵	۵۲	۳۹	۴	۱۰	*	*	*
۱۳۰	قشلاق امیر خاتلو حاج حسین	۰۲۲۷۴۸	۲	۵	۲۲	۱۵	۲	۲	*	*	*
۱۳۱	قشلاق امیر خاتلو حاج موسی خان	۰۲۲۷۴۶	۲	۲	۱۸	۱۴	۳	۴	*	*	*
۱۳۲	قشلاق امیر خاتلو قره قیل	۰۲۲۷۴۲	۲	۱۲	۱۰۲	۷۲	۱۴	۱۴	*	*	*
۱۳۳	قشلاق امیر خاتلو محرم آباد	۰۲۲۷۴۷	۲	۷	۴۳	۳۴	۷	۹	*	*	*
۱۳۴	قشلاق اوچدره التفات	۰۲۲۵۱۷	۲	۴	۲۱	۲۵	۵	۸	*	*	*
۱۳۵	قشلاق اوچدره مرادخان	۰۲۲۵۱۸	۲	۶	۴۴	۳۸	۱۲	۱۰	*	*	*
۱۳۶	قشلاق اوچدره عباس	۰۲۲۵۱۹	۲	۲	۱۲	۱۰	۳	۴	*	*	*
۱۳۷	قشلاق اوچوشی حاج حسن شایقی	۰۲۲۵۲۱	۲	۱۷	۱۰۳	۷۲	۱۴	۲۲	*	*	*
۱۳۸	قشلاق اوچوشی علی اکبر	۰۲۲۵۲۲	۲	۲	۲۱	۱۲	۲	۳	*	*	*
۱۳۹	قشلاق ایباخ ایری حاج محمد علی	۰۲۲۶۹۱	۴	۴	۲۱	۲۱	۱	۶	*	*	*
۱۴۰	قشلاق ایری دره حاج محبت	۰۲۲۵۲۵	۴	۷	۲۳	۲۶	۲	۱۲	*	*	*
۱۴۱	قشلاق اینالی بیگات	۰۲۲۵۲۸	۲	۲۰	۱۲۹	۹۶	۱۴	۲۸	*	*	*
۱۴۲	قشلاق اینالی سمد	۰۲۲۵۲۹	۲	۶	۴۰	۲۹	۱	۷	*	*	*
۱۴۳	قشلاق ایوب بیگ شیمی لیکلو	۰۲۲۵۳۰	۲	۴	۳۹	۲۸	۵	۸	*	*	*
۱۴۴	قشلاق بیاباخ علی	۰۲۲۵۳۱	۲	۸	۵۲	۳۵	۵	۹	*	*	*
۱۴۵	قشلاق بیاباخ علی	۰۲۲۵۳۲	۲	۵	۴۱	۲۶	۰	۸	*	*	*
۱۴۶	قشلاق بیاتر علی حاج متار	۰۲۲۵۳۳	۲	۷	۴۹	۳۳	۳	۱۱	*	*	*
۱۴۷	قشلاق بیاتر علی	۰۲۲۵۳۴	۲	۲	۱۰	۹	۱	۳	*	*	*
۱۴۸	قشلاق بیلا اوغلان	۰۲۲۵۳۵	۲	۱	۹	۸	۲	۲	*	*	*
۱۴۹	قشلاق بختیار	۰۲۲۵۳۶	۲	۱۱	۷۱	۶۲	۱۳	۱۶	*	*	*
۱۵۰	قشلاق بدرلی	۰۲۲۵۳۷	۲	۱۲	۸۱	۵۶	۴	۲۷	*	*	*
۱۵۱	قشلاق پیادار احد	۰۲۲۵۴۰	۲	۲	۹	۶	۲	۱	*	*	*
۱۵۲	قشلاق پیادار جمال	۰۲۲۵۴۱	۲	۵	۲۲	۱۵	۰	۴	*	*	*
۱۵۳	قشلاق پیادار حاج بهریش	۰۲۲۵۴۲	۲	۷	۴۳	۲۸	۵	۷	*	*	*
۱۵۴	قشلاق پیادار حاج صفر علی	۰۲۲۵۴۳	۲	۲	۱۶	۹	۰	۲	*	*	*
۱۵۵	قشلاق پیادار حاج عیاد الله	۰۲۲۵۴۲	۲	۴	۳۹	۲۹	۲	۸	*	*	*
۱۵۶	قشلاق پیادار رحمن	۰۲۲۵۴۵	۲	۴	۲۳	۱۷	۰	۵	*	*	*
۱۵۷	قشلاق پیادار علی اقا	۰۲۲۵۴۶	۲	۶	۳۹	۲۹	۱	۶	*	*	*
۱۵۸	قشلاق پیلاز محرم	۰۲۲۵۴۷	۲	۲	۹	۷	۱	۳	*	*	*

کد نوع راه آبادی، جاده اسفند ۱، جاده شوش ۲، جاده خاک ۳، مارو ۴، سایر (اینگاه راه آهن یا راه آبی) ۵، ناشن ۶

تعداد گاو و گوساله	تعداد گوسفند و بز	تعمیرگاه ماشین آلات کشاورزی	فروشگاه تعاونی	دستری بر وسیله نقلیه عمومی آرایه	تلفن	دستری بر روزنامه و مجله آرایه	صندوق پست	بیمار و دامپزشکی روستایی	دامپزشک تخمیر و دامپزشکی	پزشک	خانه بهداشت	مرکز بهداشتی درمانی	حمام	آموزش و تفریح کودکان	مدرسه راهنمایی	دبستان	برق	آب لوله کشی	پایگاه تعاونی بیج	مرکز خدمات روستایی	دفتر جهاد سازندگی	شورای اسلامی روستایی	اماکن مذهبی مسلمانان	مسئول مذهبی مسلمانان	شماره در دفتر آرایه	
۴۲	۴۱	۴۰	۳۹	۳۸	۳۷	۳۶	۳۵	۳۴	۳۳	۳۲	۳۱	۳۰	۲۹	۲۸	۲۷	۲۶	۲۵	۲۴	۲۳	۲۲	۲۱	۲۰	۱۹	۱۸	۱۷	
۰	۲۰۵۰																								۱۱۴	
۰	۶۵۰																									۱۱۵
۰	۵۰۰																									۱۱۶
۲	۱۵۰۰																									۱۱۷
۱۵	۶۶۰								*									*								۱۱۸
۰	۶۵۰																									۱۱۹
۶۰	۲۰۵															*							*			۱۲۰
۷	۱۷۰۶																									۱۲۱
۱۴	۰																									۱۲۲
۱۰	۴۱۰۰																									۱۲۳
۰	۱۲۵۰																									۱۲۴
۰	۵۳۰																									۱۲۵
۴	۱۱۰۰																									۱۲۶
۳۰۰	۷۵۰۰															*						*	*	*	*	۱۲۷
۲۷	۸۶۵																									۱۲۸
۲۵	۸۱۰																							*	*	۱۲۹
۲۰	۵۰۶																									۱۳۰
۲۰	۴۰۲																									۱۳۱
۱۵۰	۱۱۵۰																					*	*	*	*	۱۳۲
۴۰	۴۲۴																					*	*	*	*	۱۳۳
۰	۲۲۰																									۱۳۴
۰	۶۵۰																									۱۳۵
۰	۲۴۰																									۱۳۶
۰	۵۲۰۰								*	*												*	*	*	*	۱۳۷
۰	۸۲۰								*	*																۱۳۸
۰	۲۲۰۰																									۱۳۹
۶	۱۸۰۰																									۱۴۰
۰	۱۲۲۰																							*	*	۱۴۱
۶۰	۷۰۰																						*	*	*	۱۴۲
۶۰	۱۷۵۰								*													*	*	*	*	۱۴۳
۵۰	۱۶۰۰																									۱۴۴
۰	۱۵۰۰																									۱۴۵
۰	۲۷۰۰																					*	*	*	*	۱۴۶
۰	۲۷۵																									۱۴۷
۳	۷۵۴																									۱۴۸
۷۰	۲۰۰۰															*										۱۴۹
۵۰	۲۵۵۰																									۱۵۰
۱۰	۱۲۰																									۱۵۱
۳	۴۲۰																							*	*	۱۵۲
۴۰	۲۰۳۰																									۱۵۳
۰	۲۰۰۰																									۱۵۴
۰	۱۴۰																									۱۵۵
۰	۶۶۰																									۱۵۶
۱۰	۱۶۰۰																									۱۵۷
۰	۲۱۲																									۱۵۸



تعداد گاو و گوساله	تعداد گوسفند بزرگ	تعمیرگاه ماشین آلات کشاورزی	فروشگاه تعاونی	دستری به وسیله تعمیراتی در آبادی	تلفن	دستری به روزنامه و مجله در آبادی	صندوق پست	بیمار و دامای روستایی	دانشگاه کشتی و دریایی	پزشک	خانه بهداشت	مرکز بهداشتی درمانی	حمام	آموزش و تربیت استادان آموزی	مدرسه راهنمایی	دبستان	برق	آب لوله کشی	پارک و فضای سبز	سازمان خدمات روستایی	دفتر بهداشت و سلامت	شورای اسلامی روستایی	امکن مذهبی مسلمانان	بنای مذهبی مسلمانان	شماره در دفتر آدبی
۴۲																									۱۵۹
	۲۱۰۰																								۱۶۰
	۱۲۶۰																								۱۶۱
																									۱۶۲
	۲۲۰۰																								۱۶۳
	۲۱۰۰																								۱۶۴
	۱۶۰۰۰																								۱۶۵
۱۱	۵۵۰																								۱۶۶
	۷۰۰																								۱۶۷
	۸۵۰																								۱۶۸
	۱۲۲۰																								۱۶۹
	۱۵۸۰																								۱۷۰
	۱۶۰۰																								۱۷۱
	۶۵۰																								۱۷۲
	۱۷۰۰																								۱۷۳
	۷۵۰																								۱۷۴
۷	۱۵۱۰																								۱۷۵
۲۵	۷۶۵																								۱۷۶
۲۵	۹۶۵																								۱۷۷
۱۵	۱۵۲۵																								۱۷۸
۶۰	۲۱۰۰								*											*		*	*		۱۷۹
	۵۰۰																								۱۸۰
۴	۵۵۰																								۱۸۱
	۱۵۰۰																								۱۸۲
	۱۸۰۰																								۱۸۳
	۲۰۰۰																								۱۸۴
	۲۱۰۰																								۱۸۵
	۱۰۶۰																								۱۸۶
	۲۲۰۰																								۱۸۷
	۲۶۰۰																								۱۸۸
۱۶	۷۲۰																								۱۸۹
۴	۱۵۸۰																								۱۹۰
۲۰	۲۲۰۰									*															۱۹۱
																									۱۹۲
	۲۵۰۰																								۱۹۳
۱	۷۵۵۰																								۱۹۴
۲۰	۹۰۰									*												*	*	*	۱۹۵
۳۱	۵۰۰									*												*	*	*	۱۹۶
	۱۰۳۰																								۱۹۷
	۴۳۵																								۱۹۸
۸	۱۷۴۰																								۱۹۹
	۲۲۰																								۲۰۰
	۱۱۰۰																								۲۰۱
	۶۰۰																								۲۰۲
	۶۳۰۰																					*			۲۰۳
	۴۲۰۰																								۲۰۴





ردیف	مبلغ	شرح	ردیف	مبلغ	شرح
۱۷	۲۰۴	شماره ردیف آبادی	۲۸	*	آموزش تخصصی روانشناسی
۱۸	۲۰۵	مبلغ مذکور	۲۷		تلفن
۱۹	۲۰۶	اماکن مذهبی مسلمانان	۲۶		صدوق پست
۲۰	۲۰۷	شورای اسلامی روستایی	۲۵		دستوری به روزنامه مجله آبادی
۲۱	۲۰۸	دفتر جهاد سازندگی	۲۴		بیمار و ماما کی روستایی
۲۲	۲۰۹	مرکز خدمات روستایی	۲۳	*	دانشگاه شهید بهشتی
۲۳	۲۱۰	پایگاه خاد است بیج	۲۲		پزشک
۲۴	۲۱۱	آب لوله کشی	۲۱		خانه بهداشت
۲۵	۲۱۲	برق	۲۰		مرکز بهداشتی درمانی
۲۶	۲۱۳	دبستان	۱۹		حمام
۲۷	۲۱۴	مدرسه راهمایی	۱۸		عام
۲۸	۲۱۵		۱۷		عام
۲۹	۲۱۶		۱۶		عام
۳۰	۲۱۷		۱۵		عام
۳۱	۲۱۸		۱۴		عام
۳۲	۲۱۹		۱۳		عام
۳۳	۲۲۰		۱۲		عام
۳۴	۲۲۱		۱۱		عام
۳۵	۲۲۲		۱۰		عام
۳۶	۲۲۳		۹		عام
۳۷	۲۲۴		۸		عام
۳۸	۲۲۵		۷		عام
۳۹	۲۲۶		۶		عام
۴۰	۲۲۷		۵		عام
۴۱	۲۲۸		۴		عام
۴۲	۲۲۹		۳		عام
۴۳	۲۳۰		۲		عام
۴۴	۲۳۱		۱		عام
۴۵	۲۳۲				عام
۴۶	۲۳۳				عام
۴۷	۲۳۴				عام
۴۸	۲۳۵				عام
۴۹	۲۳۶				عام
۵۰	۲۳۷				عام
۵۱	۲۳۸				عام
۵۲	۲۳۹				عام
۵۳	۲۴۰				عام
۵۴	۲۴۱				عام
۵۵	۲۴۲				عام
۵۶	۲۴۳				عام
۵۷	۲۴۴				عام
۵۸	۲۴۵				عام
۵۹	۲۴۶				عام
۶۰	۲۴۷				عام
۶۱	۲۴۸				عام
۶۲	۲۴۹				عام
۶۳	۲۵۰				عام
۶۴	۲۵۱				عام
۶۵	۲۵۲				عام
۶۶	۲۵۳				عام
۶۷	۲۵۴				عام
۶۸	۲۵۵				عام
۶۹	۲۵۶				عام

خصوصیات اجتماعی - اقتصادی آبادیهای دارای سکنه شهرستان معان

شماره دفتر آبادی	آبادی	کده آبادی	نوع راه آبادی (کده)	تعداد خانوار	کل جمعیت	جمعیت عمال بیشتر	جمعیت باسواد	جمعیت شامل	فصلت کشاورزی						
									پرورش ماهی	پرورش زنبورسل	پرورش گاو ابریشم	پرورش طیور	دامداری دامپروری	باغداری	زراعت
۱	۲	۳	۴	۵	۶	۷	۸	۹	۱۰	۱۱	۱۲	۱۳	۱۴	۱۵	۱۶
۲۴۹	قشلاق علی اکبر حمزه	۰۲۳۶۵۲	۲	۲	۲۳	۲۱	۴	۷	*	*	*	*	*	*	*
۲۵۰	قشلاق علی اکبر حمید	۰۲۳۶۵۲	۲	۲	۱۲	۱۱	۱	۵	*	*	*	*	*	*	*
۲۵۱	قشلاق علی اکبر حیدر	۰۲۳۶۵۴	۲	۲	۲۹	۲۵	۱۰	۷	*	*	*	*	*	*	*
۲۵۲	قشلاق علی همامتی	۰۲۳۶۵۵	۲	۲	۱۵	۱۲	۰	۸	*	*	*	*	*	*	*
۲۵۳	قشلاق فرج اسماعیل	۰۲۳۶۵۶	۲	۵	۲۰	۲۰	۰	۵	*	*	*	*	*	*	*
۲۵۴	قشلاق فرج اله حاج مرخان	۰۲۳۶۵۷	۴	۵	۳۶	۲۹	۱	۱۰	*	*	*	*	*	*	*
۲۵۵	قشلاق فرج اله حمن	۰۲۳۶۵۸	۴	۲	۹	۶	۱	۴	*	*	*	*	*	*	*
۲۵۶	قشلاق فرج اله قدیر	۰۲۳۶۵۹	۴	۵	۵۷	۴۰	۱	۱۲	*	*	*	*	*	*	*
۲۵۷	قشلاق فرج اله شماز	۰۲۳۶۶۰	۴	۹	۴۱	۳۰	۲	۱۳	*	*	*	*	*	*	*
۲۵۸	قشلاق فرج حاج علی حسین و اروج	۰۲۳۶۶۱	۲	۴	۳۲	۲۵	۱	۵	*	*	*	*	*	*	*
۲۵۹	قشلاق قارقلی	۰۲۳۶۶۲	۲	۶	۳۹	۳۱	۹	۸	*	*	*	*	*	*	*
۲۶۰	قشلاق قارقلی رحیم طالبی	۰۲۳۶۶۴	۲	۶	۲۴	۲۱	۸	۶	*	*	*	*	*	*	*
۲۶۱	قشلاق قارقلی قوتان	۰۲۳۶۶۵	۲	۴	۲۶	۲۶	۱۰	۴	*	*	*	*	*	*	*
۲۶۲	قشلاق قبله شاه اله وردی و پاپیر	۰۲۳۶۶۶	۴	۴	۲۵	۱۶	۳	۷	*	*	*	*	*	*	*
۲۶۳	قشلاق قبله شاه عباس علی	۰۲۳۶۶۷	۴	۳	۱۵	۹	۱	۴	*	*	*	*	*	*	*
۲۶۴	قشلاق قبله شاه علی اصلان	۰۲۳۶۶۸	۴	۴	۲۳	۱۶	۴	۷	*	*	*	*	*	*	*
۲۶۵	قشلاق قبله شاه گل اصلان	۰۲۳۶۶۹	۴	۲	۱۶	۱۰	۲	۴	*	*	*	*	*	*	*
۲۶۶	قشلاق قره تپه تماق علی	۰۲۳۶۷۰	۲	۷	۵۴	۴۰	۳	۱۲	*	*	*	*	*	*	*
۲۶۷	قشلاق قره تپه ملک کر	۰۲۳۶۷۱	۲	۹	۷۰	۵۷	۷	۱۸	*	*	*	*	*	*	*
۲۶۸	قشلاق قره دره	۰۲۳۶۷۲	۲	۷	۴۴	۳۵	۷	۱۲	*	*	*	*	*	*	*
۲۶۹	قشلاق قنبر لور حاج محمد حمن	۰۲۳۶۷۳	۲	۱۴	۱۱۸	۸۷	۵	۳۰	*	*	*	*	*	*	*
۲۷۰	قشلاق قنبر لور متم	۰۲۳۶۷۴	۴	۲	۱۵	۱۲	۰	۳	*	*	*	*	*	*	*
۲۷۱	قشلاق کاظم اوغلان	۰۲۳۶۷۵	۲	۷	۴۴	۲۵	۱	۱۱	*	*	*	*	*	*	*
۲۷۲	قشلاق کاظم اوغلان صفر	۰۲۳۶۷۶	۲	۱	۱۲	۸	۱	۲	*	*	*	*	*	*	*
۲۷۳	قشلاق کره حاج اقام علی	۰۲۳۶۷۷	۲	۴	۱۴	۱۱	۰	۶	*	*	*	*	*	*	*
۲۷۴	قشلاق کره حاج ایمان	۰۲۳۶۷۸	۲	۱۷	۸۱	۶۵	۲۰	۱۶	*	*	*	*	*	*	*
۲۷۵	قشلاق کره حاج صادق	۰۲۳۶۷۹	۲	۲	۷	۷	۱	۱	*	*	*	*	*	*	*
۲۷۶	قشلاق کد ایلو	۰۲۳۶۸۰	۲	۹	۷۰	۵۲	۵	۱۷	*	*	*	*	*	*	*
۲۷۷	قشلاق کلمعلی الفاحسین	۰۲۳۶۸۱	۲	۲	۷	۷	۱	۵	*	*	*	*	*	*	*
۲۷۸	قشلاق کلمعلی حاج حمن	۰۲۳۶۸۲	۲	۵	۲۹	۲۸	۶	۸	*	*	*	*	*	*	*
۲۷۹	قشلاق کلمعلی حاج سواد	۰۲۳۶۸۲	۲	۲	۲۴	۱۴	۳	۸	*	*	*	*	*	*	*
۲۸۰	قشلاق کلمعلی صفر	۰۲۳۶۸۴	۲	۵	۲۰	۱۵	۲	۷	*	*	*	*	*	*	*
۲۸۱	قشلاق کور چینلو اور تاداغ	۰۲۳۶۸۵	۲	۱۴	۹۱	۶۱	۱	۱۲	*	*	*	*	*	*	*
۲۸۲	قشلاق کور چینلو حاج بیوک	۰۲۳۶۸۶	۲	۱۰	۷۵	۵۲	۷	۱۱	*	*	*	*	*	*	*
۲۸۳	قشلاق کور چینلو حاج نجف	۰۲۳۶۸۷	۲	۱۲	۹۰	۶۰	۶	۱۶	*	*	*	*	*	*	*
۲۸۴	قشلاق کونقلی	۰۲۳۶۸۸	۲	۱	۹	۶	۰	۱	*	*	*	*	*	*	*
۲۸۵	قشلاق لوله دره جمشید	۰۲۳۶۸۹	۲	۸	۳۶	۲۹	۱۵	۹	*	*	*	*	*	*	*
۲۸۶	قشلاق لوله دره حاجی حمن	۰۲۳۶۹۰	۲	۱۹	۱۲۶	۹۰	۲۸	۲۳	*	*	*	*	*	*	*
۲۸۷	قشلاق مهادی کنتو	۰۲۳۶۹۴	۲	۱	۹	۸	۴	۱	*	*	*	*	*	*	*
۲۸۸	قشلاق مغانلو بیاتر ملی	۰۲۳۶۹۲	۲	۲۸	۱۶۹	۱۱۷	۲۵	۳۰	*	*	*	*	*	*	*
۲۸۹	قشلاق مغانلو عزت	۰۲۳۶۹۲	۲	۹	۶۲	۲۹	۲	۱۱	*	*	*	*	*	*	*
۲۹۰	قشلاق ملک کندی	۰۲۳۶۹۵	۲	۱۲	۹۳	۶۴	۲۸	۱۶	*	*	*	*	*	*	*
۲۹۱	قشلاق ملائی اقام اوغلان	۰۲۳۶۹۶	۲	۴	۲۶	۲۱	۱	۵	*	*	*	*	*	*	*
۲۹۲	قشلاق ملائی جبر اشیل	۰۲۳۶۹۷	۲	۶	۴۹	۳۲	۵	۱۰	*	*	*	*	*	*	*
۲۹۳	قشلاق ملائی جمال	۰۲۳۶۹۸	۲	۹	۵۴	۴۲	۶	۱۶	*	*	*	*	*	*	*

کد نوع راه آبادی: ۱ جاده اسفالت، ۲ جاده شوسه، ۳ جاده خاکی، ۴ سایر (ایستگاه راه آهن، یاراه آبی، کانال شخص و ...)



شماره ردیف آبادی	آبادی	نوع راه آبادی (کیلومتر)	تعداد خانوار	کل جمعیت	جمعیت عساکر بیشتر	جمعیت باسواد	جمعیت شامل	فصلیت کشاورزی							
								زراعت	باغداری	دامداری دامپروری	پرورش طیور	پرورش گاو ابریشم	پرورش بز و گوسفند	پرورش ماهی	
۱	۲	۳	۴	۵	۶	۷	۸	۹	۱۰	۱۱	۱۲	۱۳	۱۴	۱۵	۱۶
۲۹۴	قشلاق ملائق برستم	۲	۵	۵۸	۴۲	۱	۱۲	*	*	*	*	*	*		
۲۹۵	قشلاق موزوله ر	۴	۹	۵۲	۳۹	۰	۱۴								
۲۹۶	قشلاق بیل اتان الهوردی گویا	۲	۱	۹	۷	۰	۱								
۲۹۷	قشلاق بیل اتان حاج عباس	۲	۲	۲۵	۱۷	۶	۴								
۲۹۸	قشلاق بیل اتان الهوردی دولت	۲	۲	۲۸	۲۲	۱	۸								
۲۹۹	قطار اباد	۲	۲	۴۵۷	۳۲۲	۷۷	۸۵								
۳۰۰	قلیج خان کندی	۲	۱۹	۱۲۷	۹۳	۲۷	۱۸								
۳۰۱	قشلاق لوی علیا	۴	۷	۵۰	۳۵	۴	۱۵								
۳۰۲	قوشاققلان اسم خان	۲	۴	۱۲	۹	۰	۴								
۳۰۳	قوشاققلان خصای	۲	۱	۷	۴	۰	۲								
۳۰۴	قوشاققلان شاملی	۲	۵	۴۶	۳۱	۹	۱۰								
۳۰۵	قوشاققلان قامبای	۲	۲	۱۳	۹	۰	۲								
۳۰۶	قوشاققلان منصور و رحمان	۲	۲	۲۱	۱۴	۲	۴								
۳۰۷	قوی بطول	۴	۶	۴۲	۲۲	۱	۸								
۳۰۸	قوی بطول دو لاما	۴	۲	۲۰	۱۵	۰	۵								
۳۰۹	قوی بطول انلو	۲	۱۱۸	۸۳۳	۶۱۴	۲۰۳	۱۸۰								
۳۱۰	کیمپ ابناحیه مغان	۲	۷	۲۸	۱۹	۱۷	۱۱								
۳۱۱	کیمپ پمپاژ شماره یک	۱	۶	۴۱	۲۷	۱۷	۶								
۳۱۲	کورلار	۲	۲۸	۱۷۲	۱۴۴	۴۴	۳۸								
۳۱۳	کد ایلو	۲	۵۳	۳۷۱	۲۷۶	۶۳	۶۱								
۳۱۴	کل تپه	۲	۴۴	۳۵۸	۱۸۴	۱۸	۵۱								
۳۱۵	کلخاد کندی	۲	۷	۴۳	۳۰	۸	۷								
۳۱۶	کوشلو	۲	۳۷۰	۱۷۰۲	۱۳۲۴	۷۷۷	۳۹۹								
۳۱۷	لوله در قحاج نجف	۲	۳۷	۱۹۰	۱۳۳	۳۶	۳۳								
۳۱۸	مجید اباد	۲	۱۱۶	۷۸۶	۵۹۵	۲۸۵	۱۳۴								
۳۱۹	محتشم کندی	۱	۱۰	۸۳	۵۸	۸	۹								
۳۲۰	محمد زانو	۲	۱۶۶	۸۶۰	۶۹۷	۳۰۴	۱۶۳								
۳۲۱	محمد اباد طالقانی	۱	۱۸۵	۱۱۵۸	۸۳۷	۳۱۳	۱۸۵								
۳۲۲	مرکز آموزش کشاورزی مغان	۱	۷	۱۳۹	۱۳۴	۱۳۳	۸								
۳۲۳	مشهدی مهر علی کندی	۲	۱	۵	۵	۰	۲								
۳۲۴	مشمود لوی سفلی	۱	۶۳	۳۵۸	۲۶۵	۹۲	۵۱								
۳۲۵	ملاکتندی	۲	۱۵۲	۱۰۶۷	۷۹۰	۳۷۶	۱۶۵								
۳۲۶	نور اباد	۲	۱	۶	۶	۵	۰								
۳۲۷	نور محمد کندی	۱	۱۲۶	۷۶۴	۵۴۳	۹۹	۷۸								
۳۲۸	هزار کندی	۱	۷۰	۵۰۵	۳۹۵	۱۳۳	۶۳								
۳۲۹	هزار کندی قشلاق	۱	۹	۵۷	۴۵	۱۳	۱۲								
۳۳۰	یوشانلو شام	۲	۷	۵۲	۴۰	۱۰	۶								
بخش مرکزی															
دهستان حومه (جاوید)															
۱	اجاق الازار	۲	۷۶	۴۸۷	۳۹۰	۱۶۷	۹۱	۱۶۰۸۷	۲۱۷۲۲	۶۴۶۴۳	۸۴۰۸۰	۱۳۰۰۲	۳۰		
۲	ارانچی	۱	۱۰۷	۶۸۶	۵۱۳	۲۱۲	۱۱۹	۸۷۵۹	۱۲۵۷۰	۳۶۰۳۸	۴۶۶۶۵	۷۳۱۸	۱۷		
۳	ارمار مشهدلو	۲	۲۶	۱۵۴	۱۱۶	۳۱	۲۳								
۴	اروج اباد	۲	۱۶	۹۳	۷۴	۲۷	۲۰								

کد نوع راه آبادی: ۱ جاده اسفالت، ۲ جاده شوسه، ۳ جاده خاکی، ۴ مارو، ۵ سایر (اینگاه راه آهن یا راه آبی)، ۵ نامشخص



شماره دفتر آبادی	آبادی	کد آبادی	نوع راه آبادی (کد)	تعداد خانوار	کل جمعیت	جمعیت عمارت بیشتر	جمعیت باسواد	جمعیت شاکل	فعالیت کشاورزی						
									پرورش ماهی	پرورش زنبورسل	پرورش گاو ابریشم	پرورش طیور	دامداری دامپروری	باغداری	زراعت
۱	۲	۳	۴	۵	۶	۷	۸	۹	۱۰	۱۱	۱۲	۱۳	۱۴	۱۵	۱۶
۵	از ادلو	۰۲۴۵۱۷	۲	۸۲	۳۸۴	۲۲۲	۱۱۴	۱۰۷	*	*	*	*	*	*	*
۶	اژدرلو	۰۲۴۵۱۲	۲	۲۷	۱۸۹	۳۵۱	۷۴	۴۰	*	*	*	*	*	*	*
۷	انصاره سفلی	۰۲۴۵۱۸	۲	۱۶	۱۱۱	۹۰	۲۱	۱۱	*	*	*	*	*	*	*
۸	انصاره علیا	۰۲۴۵۱۹	۲	۲۷	۱۵۵	۱۱۹	۴۲	۲۰۲	*	*	*	*	*	*	*
۹	انصوران	۰۲۴۵۲۰	۲	۱۷	۳۱۴	۱۱۲	۹۳	۸۲	*	*	*	*	*	*	*
۱۰	انحامن بیگلر	۰۲۴۵۲۱	۲	۴۱	۲۲۱	۱۷۱	۳۸	۲۴	*	*	*	*	*	*	*
۱۱	الفتاب	۰۲۴۵۲۲	۲	۴۰	۲۲۱	۳۶۱	۹۳	۵۵	*	*	*	*	*	*	*
۱۲	البله	۰۲۴۵۲۳	۲	۹۲	۱۵۱	۱۴۳	۱۸۱	۱۰۹	*	*	*	*	*	*	*
۱۳	البله سر	۰۲۴۵۲۴	۲	۲۹	۱۷۱	۲۰۶	۴۰	۵۵	*	*	*	*	*	*	*
۱۴	اماسلان سفلی	۰۲۴۵۲۶	۲	۲۱	۱۳۴	۳۶	۲۱	۲۶	*	*	*	*	*	*	*
۱۵	اماسلان علیا	۰۲۴۵۲۷	۲	۹۶	۵۳۵	۳۴۳	۱۵۰	۱۳۵	*	*	*	*	*	*	*
۱۶	امر اهلو	۰۲۴۵۲۵	۲	۶۶	۴۳۰	۱۶۳	۱۲۲	۹۲	*	*	*	*	*	*	*
۱۷	انگور تار سفلی	۰۲۴۵۲۶	۱	۷۴	۳۲۲	۸۵۸	۱۱۱	۵۰	*	*	*	*	*	*	*
۱۸	انگورد	۰۲۴۵۲۴	۴	۴	۲۴	۳۱	۳۱	۲	*	*	*	*	*	*	*
۱۹	انگور سفلی	۰۲۴۵۲۸	۲	۲۲	۲۴۳	۱۶۳	۱۳۰	۲۲	*	*	*	*	*	*	*
۲۰	انگور علیا	۰۲۴۵۲۹	۲	۱۷۸	۱۱۰۲	۶۲۹	۲۲۰	۲۲۶	*	*	*	*	*	*	*
۲۱	انگور وسطی	۰۲۴۵۳۰	۲	۱۱۲	۷۵۰	۵۸۰	۹۱	۱۵۸	*	*	*	*	*	*	*
۲۲	اوجاناج	۰۲۴۵۳۱	۲	۴۳	۲۰۷	۳۳۱	۲۸	۴۶	*	*	*	*	*	*	*
۲۳	اوجه	۰۲۴۵۳۲	۲	۲۲	۱۸۳	۱۶۱	۱۴	۲۹	*	*	*	*	*	*	*
۲۴	اور شاقلاق	۰۲۴۵۳۳	۲	۷	۴۶	۳۵	۲۱	۹	*	*	*	*	*	*	*
۲۵	اولی کندی	۰۲۴۵۳۵	۲	۱۶	۳۸۴	۹۰۶	۹۵	۷۶	*	*	*	*	*	*	*
۲۶	ازنیر بیگلر	۰۲۴۵۳۴	۲	۸۵	۳۴۰	۲۲۴	۱۵۳	۱۰۶	*	*	*	*	*	*	*
۲۷	ایل خانلار	۰۲۴۵۳۸	۲	۱۲	۸۷	۷۲	۶۹	۱۶	*	*	*	*	*	*	*
۲۸	ایلخچی سفلی	۰۲۴۵۳۹	۲	۶۸	۲۳۳	۳۳۳	۱۱۸	۸۸	*	*	*	*	*	*	*
۲۹	ایلخچی علیا	۰۲۴۵۴۰	۲	۴۴	۳۳۴	۱۶۹	۹۶	۷۴	*	*	*	*	*	*	*
۳۰	بیاپی کندی	۰۲۴۵۳۳	۲	۱۲	۲۷	۷۵	۲۰	۳۱	*	*	*	*	*	*	*
۳۱	بیاقرلو	۰۲۴۵۳۲	۲	۱۸	۳۰۱	۷۸	۲۲	۸۱	*	*	*	*	*	*	*
۳۲	بیشیرلو سفلی	۰۲۴۵۳۴	۲	۶	۷۲	۳۱	۸	۲	*	*	*	*	*	*	*
۳۳	بیشیرلو علیا	۰۲۴۵۳۵	۲	۲۱	۲۲۱	۱۷۱	۹۷	۷۲	*	*	*	*	*	*	*
۳۴	بینه	۰۲۴۵۳۵	۲	۱۴۱	۹۱۷	۶۸۷	۲۲۲	۱۶۰	*	*	*	*	*	*	*
۳۵	بوزک آباد	۰۲۴۵۳۶	۲	۱۸	۹۶	۸۰	۲۵	۱۷	*	*	*	*	*	*	*
۳۶	بهر ام آباد	۰۲۴۵۳۷	۱	۱۱	۱۱	۶	۶	۱	*	*	*	*	*	*	*
۳۷	بیمرق	۰۲۴۵۳۸	۲	۲۶	۱۵۶	۱۳۰	۶۲	۳۵	*	*	*	*	*	*	*
۳۸	بیک بیانی	۰۲۴۵۳۹	۲	۲۲	۷۲۱	۲۰۱	۵۲	۲۱	*	*	*	*	*	*	*
۳۹	بیلداشی	۰۲۴۵۴۰	۱	۹۶	۴۵۰	۱۵۴	۱۴۱	۱۰۱	*	*	*	*	*	*	*
۴۰	بیوک اقالو	۰۲۴۵۴۱	۲	۲۲	۲۸۱	۱۲۱	۲۵	۲۱	*	*	*	*	*	*	*
۴۱	بیرچین سفلی	۰۲۴۵۴۲	۲	۱۲۰	۲۲۸	۵۷۵	۲۲۲	۱۲۸	*	*	*	*	*	*	*
۴۲	بیرچین علیا	۰۲۴۵۴۳	۲	۱۴	۳۰۴	۲۳۱	۷۸	۵۵	*	*	*	*	*	*	*
۴۳	بیرمهر	۰۲۴۵۴۴	۲	۱۸۱	۷۲۰	۱۰۲	۲۲	۳۱	*	*	*	*	*	*	*
۴۴	بیر خلیل	۰۲۴۵۴۵	۲	۲۲	۲۰۰	۱۶۱	۱۶	۴۱	*	*	*	*	*	*	*
۴۵	بیرله درق	۰۲۴۵۴۶	۲	۴۷	۲۷۸	۲۰۵	۶۴	۵۶	*	*	*	*	*	*	*
۴۶	تازه کندی ه بلاغ	۰۲۴۵۴۷	۲	۱۲	۱۱۲	۹۸	۲۴	۳۱	*	*	*	*	*	*	*
۴۷	تازه کندی تنگان	۰۲۴۵۴۸	۱	۸	۴۸	۴۴	۲۲	۱۲	*	*	*	*	*	*	*
۴۸	تازه کندی موران	۰۲۴۵۴۹	۲	۲۲	۱۶۸	۱۷۱	۷۵	۳۳	*	*	*	*	*	*	*
۴۹	تهه	۰۲۴۵۵۰	۲	۱۰۵	۲۲۱	۸۰	۱۱۱	۱۳۵	*	*	*	*	*	*	*

کد نوع راه آبادی ۱ جاده اسفالت ۲ جاده شوسه ۳ جاده خاکی ۴ مارود ۵ سایر (اینگاه راه آسفالته یا راه آبی ۵۱ نامشخص ۵۲)

تعداد گاو و گوساله	تعداد گوسفند و بز	تعمیرگاه ماشین آلات کش درزی	فروشگاه تعاونی	دستری به وسیله تعمیرگری در آبپزی	تلفن	دستری به روزنامه و مجله و آباوی	صدوق پست	بیمار و مامای روستایی	دانشگاه تکمیل و پیشگیری	پرورش	خانه بهداشت	مرکز بهداشتی درمانی	حمام	آموزش تخصصی پرورش گاو	مدرسه راهنمایی	دبستان	برق	آب لوله کشی	پایگاه خدمات استیج	مرکز خدمات روستایی	دفتر جهاد سازندگی	شورای اسلامی روستایی	اماکن مذهبی مسلمانان	بنای مذهبی مسلمانان	شماره و دفتر آباوی
۴۲	۴۱	۴۰	۳۹	۳۸	۳۷	۳۶	۳۵	۳۴	۳۳	۳۲	۳۱	۳۰	۲۹	۲۸	۲۷	۲۶	۲۵	۲۴	۲۳	۲۲	۲۱	۱۹	۱۸	۱۷	
۱۱۰	۱۸۰															*	*	*	*			*	*	۵	
۵۰	۴															*	*	*	*			*	*	۶	
۲۲	۱۲۲		*													*	*	*	*			*	*	۷	
۳۰۰	۲۱۰		*	*												*	*	*	*			*	*	۸	
۱۲۰	۱۵۲			*												*	*	*	*			*	*	۹	
۲۰۰	۱۰			*												*	*	*	*			*	*	۱۰	
۵۰	۱۲۰			*										*		*	*	*	*			*	*	۱۱	
۴۰۰	۶۵۰			*										*		*	*	*	*			*	*	۱۲	
۲۰۰	۲۲۰			*										*		*	*	*	*			*	*	۱۳	
۶۰	۱۵۲			*			*	*						*		*	*	*	*			*	*	۱۴	
۲۵۰	۴۲۰	*	*	*		*	*	*						*		*	*	*	*			*	*	۱۵	
۳۰۰	۲۲۰			*										*		*	*	*	*			*	*	۱۶	
۷۰	۱۱۰۰			*		*								*		*	*	*	*			*	*	۱۷	
۲۰	۱۵۰			*		*								*		*	*	*	*			*	*	۱۸	
۱۰۰	۲۵۰	*	*	*		*								*		*	*	*	*			*	*	۱۹	
۳۰۰	۶۰۵۰			*		*								*		*	*	*	*			*	*	۲۰	
۳۰۰	۱۲۹۰			*		*								*		*	*	*	*			*	*	۲۱	
۴۰	۲۱۰			*		*								*		*	*	*	*			*	*	۲۲	
۹۰	۲۵۰			*		*								*		*	*	*	*			*	*	۲۳	
۳۰	.			*		*								*		*	*	*	*			*	*	۲۴	
۱۵۰	۶۰۰		*	*		*		*	*					*		*	*	*	*			*	*	۲۵	
۲۰	۲۲۰	*	*	*		*								*		*	*	*	*			*	*	۲۶	
۲۰	۱۸۰			*		*								*		*	*	*	*			*	*	۲۷	
۱۰۰	۱۵۰			*		*								*		*	*	*	*			*	*	۲۸	
۳۰۰	۱۵۰			*		*								*		*	*	*	*			*	*	۲۹	
۶۰	۸۲			*		*								*		*	*	*	*			*	*	۳۰	
۱۰	۷۰			*		*								*		*	*	*	*			*	*	۳۱	
۱۵	۲۹		*	*		*								*		*	*	*	*			*	*	۳۲	
۹۰	۲۵۰		*	*		*								*		*	*	*	*			*	*	۳۳	
۲۵۰	۴۵۰	*	*	*		*								*		*	*	*	*			*	*	۳۴	
۲۰	۲۰۰			*		*								*		*	*	*	*			*	*	۳۵	
.	۲۶۰			*		*								*		*	*	*	*			*	*	۳۶	
۷۰	۱۰۰			*		*								*		*	*	*	*			*	*	۳۷	
۱۰۰	۶۰		*	*		*								*		*	*	*	*			*	*	۳۸	
۱۵۰	۲۱۰	*	*	*		*								*		*	*	*	*			*	*	۳۹	
۲۰	۱۱۰		*	*		*	*							*		*	*	*	*			*	*	۴۰	
۱۳۰	۱۱۰۰	*	*	*		*								*		*	*	*	*			*	*	۴۱	
۳۰۰	۴۰۵		*	*		*								*		*	*	*	*			*	*	۴۲	
۳۰۰	۴۰۰		*	*		*		*		*		*	*	*	*	*	*	*	*			*	*	۴۳	
۱۶	۵۰		*	*		*		*		*		*	*	*	*	*	*	*	*			*	*	۴۴	
۳۰	۱۵۵		*	*		*		*		*		*	*	*	*	*	*	*	*			*	*	۴۵	
۵۰	۱۶۰		*	*		*		*		*		*	*	*	*	*	*	*	*			*	*	۴۶	
.	۱۵۵		*	*		*		*		*		*	*	*	*	*	*	*	*			*	*	۴۷	
۱۳۰	۲۰		*	*		*		*		*		*	*	*	*	*	*	*	*			*	*	۴۸	
۱۰۰	۸۰۰	*	*	*		*		*		*		*	*	*	*	*	*	*	*			*	*	۴۹	



خصوصیات اجتماعی - اقتصادی آبادیهای دارای سکنه شهرستان مغان

شماره ردیف آبادی	آبادی	نوع راه آبادی (کیلومتر)	تعداد خانوار	کل جمعیت	جمعیت عمارالذمیر	جمعیت بابوا	جمعیت شغل	فعالیت کشاورزی							
								زراعت	باغداری	واحداری دامپروری	پرورش طیور	پرورش گاو ابرهیم	پرورش بز و گوسفند	پرورش ماهی	
۱	۲	۳	۴	۵	۶	۷	۸	۹	۱۰	۱۱	۱۲	۱۳	۱۴	۱۵	۱۶
۵۰	تپه سفلی	۲	۲۰	۱۱۱	۸۸	۲۳	۲۱	*	*	*	*	*	*	*	*
۵۱	تکدام	۲	۴	۲۲	۲۵	۹	۴	*	*	*	*	*	*	*	*
۵۲	تمیر دافی	۲	۱۴	۱۱۵	۸۵	۲۹	۱۳	*	*	*	*	*	*	*	*
۵۳	تنگه	۲	۲۷	۲۱۴	۱۸۰	۷۸	۳۵	*	*	*	*	*	*	*	*
۵۴	تولون	۲	۱۲۲	۸۱۵	۶۶۴	۲۶۳	۱۷۹	*	*	*	*	*	*	*	*
۵۵	تولیر	۲	۴۱	۲۸۸	۲۲۶	۱۱۷	۳۹	*	*	*	*	*	*	*	*
۵۶	چنگان	۲	۲۴	۱۶۳	۱۳۰	۵۷	۳۸	*	*	*	*	*	*	*	*
۵۷	چینکندی	۴	۲۷	۲۲۲	۱۵۹	۴۱	۴۶	*	*	*	*	*	*	*	*
۵۸	چلک	۲	۱۱۲	۶۶۹	۵۰۲	۱۶۶	۱۳۷	*	*	*	*	*	*	*	*
۵۹	چونزه سفلی	۲	۱۶	۹۶	۷۵	۲۵	۱۸	*	*	*	*	*	*	*	*
۶۰	چونزه علیا	۲	۲۳	۱۶۸	۱۲۵	۱۸	۳۳	*	*	*	*	*	*	*	*
۶۱	چونکنفی	۱	۴۲	۳۲۴	۲۵۸	۱۱۳	۵۴	*	*	*	*	*	*	*	*
۶۲	چونه خانلو	۲	۴۲	۲۸۶	۲۲۵	۶۱	۵۸	*	*	*	*	*	*	*	*
۶۳	حجت آباد	۲	۲۹	۱۸۹	۱۴۷	۵۴	۳۴	*	*	*	*	*	*	*	*
۶۴	حسنکندی	۲	۵۹	۴۰۱	۳۲۵	۱۳۵	۷۰	*	*	*	*	*	*	*	*
۶۵	حمزه خانلو	۲	۴۶	۲۸۶	۲۲۹	۱۲۹	۶۱	*	*	*	*	*	*	*	*
۶۶	حواکندی	۲	۴۶	۳۰۴	۲۳۷	۷۰	۴۱	*	*	*	*	*	*	*	*
۶۷	خاملو	۲	۲	۲۶	۲۲	۰	۸	*	*	*	*	*	*	*	*
۶۸	خانپوردی	۲	۵	۴۰	۳۸	۱۵	۱۰	*	*	*	*	*	*	*	*
۶۹	خانبلانی	۲	۵۶	۳۵۲	۲۷۸	۷۲	۷۰	*	*	*	*	*	*	*	*
۷۰	دافی بلاغ	۲	۱۱	۶۷	۵۴	۱۵	۱۰	*	*	*	*	*	*	*	*
۷۱	دافندی	۲	۲۷	۱۶۸	۱۳۴	۴۶	۴۱	*	*	*	*	*	*	*	*
۷۲	درمانلو	۲	۹۰	۵۶۷	۴۲۵	۲۴۴	۱۱۰	*	*	*	*	*	*	*	*
۷۳	درویش کورنمز	۲	۶۶	۴۶۶	۳۵۵	۹۴	۵۸	*	*	*	*	*	*	*	*
۷۴	دریامان	۱	۵۷	۳۴۴	۲۳۴	۱۳۹	۷۲	*	*	*	*	*	*	*	*
۷۵	درین کیورد	۲	۲۹	۱۶۵	۱۲۱	۳۸	۴۰	*	*	*	*	*	*	*	*
۷۶	دمیر چلوی سفلی	۲	۱۱۴	۷۴۳	۵۶۸	۱۰۶	۱۵۶	*	*	*	*	*	*	*	*
۷۷	دمیر چلوی علیا	۲	۱۷	۹۹	۳۴	۲۰	۱۸	*	*	*	*	*	*	*	*
۷۸	دیزج	۲	۱۸۲	۱۱۵۸	۸۹۲	۳۶۴	۲۰۱	*	*	*	*	*	*	*	*
۷۹	رحیملو	۲	۵۰	۳۵۲	۲۶۲	۹۸	۶۹	*	*	*	*	*	*	*	*
۸۰	رحیملوی موران	۲	۲۶	۱۵۵	۱۱۲	۲۷	۳۹	*	*	*	*	*	*	*	*
۸۱	زنگبار	۲	۶۲	۳۴۷	۲۶۶	۱۱۱	۶۵	*	*	*	*	*	*	*	*
۸۲	زنگیر	۲	۱۳۵	۸۵۵	۶۴۲	۲۳۹	۱۸۰	*	*	*	*	*	*	*	*
۸۳	زهر ا	۲	۴۲	۲۳۰	۱۸۱	۱۱۵	۴۶	*	*	*	*	*	*	*	*
۸۴	ساری درق	۲	۳۸	۲۲۷	۱۸۴	۶۴	۵۳	*	*	*	*	*	*	*	*
۸۵	ساری تمیرلو	۱	۱۹	۱۵۰	۱۰۷	۲۰	۱۲	*	*	*	*	*	*	*	*
۸۶	ملیماآلو	۲	۱۵	۶۳	۳۴	۱۵	۱۷	*	*	*	*	*	*	*	*
۸۷	ملاله	۲	۳۴	۴۶۹	۳۵۴	۱۰۶	۶۱	*	*	*	*	*	*	*	*
۸۸	میاه کنندی	۲	۳۴	۲۶۷	۲۰۲	۵۸	۴۶	*	*	*	*	*	*	*	*
۸۹	میدکندی	۲	۵۶	۳۳۱	۲۵۰	۹۷	۵۹	*	*	*	*	*	*	*	*
۹۰	میدلر زهر	۲	۲۱	۱۲۰	۹۴	۵۰	۲۴	*	*	*	*	*	*	*	*
۹۱	میهن سر	۲	۲۸	۱۹۰	۱۵۰	۶۹	۳۹	*	*	*	*	*	*	*	*
۹۲	میهن	۴	۸	۶۲	۴۸	۲	۱۵	*	*	*	*	*	*	*	*
۹۳	شاون سفلی	۲	۴۳	۲۲۱	۱۸۲	۴۹	۵۷	*	*	*	*	*	*	*	*
۹۴	شاون علیا	۲	۳۴	۲۲۸	۱۷۵	۴۲	۴۷	*	*	*	*	*	*	*	*

کد نوع راه آبادی: ۱ جاده استانه، ۲ جاده خاکی، ۳ مارو، ۴ سایر (اینگار راه آهین باره آبی)، ۵ ناخش، ۶

تعداد گاو و گوساله	تعداد گوسفند و بز	تیمبرگاه ماشین آلات کشاورزی	فروشگاه تعاونی	دستری به وسیله عمومی آرایه	تلفن	دستری به روزنامه و مجله و آرایه	صندوق پست	بیمار و مایه روستایی	دانشگاه کشت پیوسته و پیوسته	پزشک	خانه بهداشت	مرکز بهداشتی درمانی	حمام	آموزش انجمن و دانشجویی	مدرسه راهنمایی	دبستان	برق	آب لوله کشی	پایگاه بهداشت بیج	مرکز خدمات روستایی	دفتر جهاد سازندگی	شورای اسلامی روستایی	اماکن مذهبی مسلمانان	بنای مذهبی مسلمانان	شماره در دفتر آرایه
۴۲	۴۱	۴۰	۳۹	۳۸	۳۷	۳۶	۳۵	۳۴	۳۳	۳۲	۳۱	۳۰	۲۹	۲۸	۲۷	۲۶	۲۵	۲۴	۲۳	۲۲	۲۱	۲۰	۱۹	۱۸	۱۷
۱۰	۱۰						*	*						*				*	*				*	*	۵۰
۲	۷۵																						*	*	۵۱
۱۰	۴۰																						*	*	۵۲
۲۰۰	۰															*							*	*	۵۳
۷۵۰	۸۵۰						*	*						*				*	*				*	*	۵۴
۱۰۰	۴۲۰																	*	*				*	*	۵۵
۴۰	۲۱۰																	*	*				*	*	۵۶
۱۰۰	۹۰۰																	*	*	*			*	*	۵۷
۲۰۰	۲۰۰			*														*	*	*			*	*	۵۸
۲۰	۰																	*	*	*			*	*	۵۹
۵۰	۵۲۰																	*	*	*			*	*	۶۰
۴۰۰	۱۱۰۰			*														*	*	*			*	*	۶۱
۱۵۰	۱۶۰			*					*									*	*	*			*	*	۶۲
۸۵	۴۰۸			*													*	*	*			*	*	*	۶۳
۶۰	۹۰			*													*	*	*			*	*	*	۶۴
۸۷	۰		*	*													*	*	*			*	*	*	۶۵
۸۰	۲۵۰			*													*	*	*			*	*	*	۶۶
۰	۶۱۰			*													*	*	*			*	*	*	۶۷
۶۰	۷			*													*	*	*			*	*	*	۶۸
۷۰	۲۰۰			*													*	*	*			*	*	*	۶۹
۵۰	۸			*													*	*	*			*	*	*	۷۰
۵۵	۲۵۰			*													*	*	*			*	*	*	۷۱
۱۵۰	۳۰۰			*										*			*	*	*			*	*	*	۷۲
۱۵۰	۳۵۰			*													*	*	*			*	*	*	۷۳
۲۵۰	۱۱۰۰			*				*									*	*	*			*	*	*	۷۴
۵۰	۹۰			*													*	*	*			*	*	*	۷۵
۲۵۰	۲۰۰۰			*													*	*	*			*	*	*	۷۶
۲۰	۱۰۰			*													*	*	*			*	*	*	۷۷
۲۵۰	۵۳۰		*	*					*								*	*	*			*	*	*	۷۸
۱۵۰	۲۷۰			*													*	*	*			*	*	*	۷۹
۵۰	۱۲۰			*													*	*	*			*	*	*	۸۰
۱۵۰	۲۹۰			*										*			*	*	*			*	*	*	۸۱
۲۶۶	۶۳۰			*										*			*	*	*			*	*	*	۸۲
۲۰۰	۱۲۰	*	*	*			*							*			*	*	*			*	*	*	۸۳
۱۰۰	۲۰۰			*										*			*	*	*			*	*	*	۸۴
۴۰	۲۰۲۰			*										*			*	*	*			*	*	*	۸۵
۴۰	۲۶			*										*			*	*	*			*	*	*	۸۶
۸۰	۲۴۰			*	*			*						*			*	*	*			*	*	*	۸۷
۷۵	۸۰			*	*			*						*			*	*	*			*	*	*	۸۸
۱۵۰	۲۰			*				*						*			*	*	*			*	*	*	۸۹
۱۰۰	۵۵			*				*						*			*	*	*			*	*	*	۹۰
۴۸	۱۶۲			*				*						*			*	*	*			*	*	*	۹۱
۲۰	۲۰۰			*				*						*			*	*	*			*	*	*	۹۲
۴۰	۵۰			*				*						*			*	*	*			*	*	*	۹۳
۵۰	۲۳۸			*				*						*			*	*	*			*	*	*	۹۴

شماره ردیف آبادی	آبادی	نوع راه آبادی (کد)	تعداد خانوار	کل جمعیت	جمعیت عساکر و پیشتر	جمعیت باسوادی	جمعیت نائل	فعالیت کشاورزی							
								پرورش ماهی	پرورش زنبورسل	پرورش گاو و بز	پرورش طیور	دادهاری دامپروری	باغداری	زراعت	
۱	۲	۳	۴	۵	۶	۷	۸	۹	۱۰	۱۱	۱۲	۱۳	۱۴	۱۵	۱۶
۹۵	شکر آب	۰۲۴۶۰۹	۲	۸۷	۶۷۶	۵۰۴	۲۲۲	۹۲	*	*	*	*	*	*	*
۹۶	شکر لوی سفلی	۰۲۴۶۱۰	۲	۴	۲۲	۱۷	۵	۶	*	*	*	*	*	*	*
۹۷	شکر لوی علیا	۰۲۴۶۱۱	۲	۴۴	۲۵۹	۲۱۰	۹۸	۵۲	*	*	*	*	*	*	*
۹۸	خلوه سفلی	۰۲۴۶۱۲	۲	۲۹	۱۵۸	۱۲۲	۲۰	۲۰	*	*	*	*	*	*	*
۹۹	خلوه علیا	۰۲۴۶۱۳	۲	۶۷	۴۴۲	۳۲۰	۷۰	۲۴	*	*	*	*	*	*	*
۱۰۰	شور بلاغ	۰۲۴۶۱۴	۲	۶۲	۴۱۹	۳۲۸	۱۵۱	۹۱	*	*	*	*	*	*	*
۱۰۱	شور درق انی	۰۲۴۶۱۵	۲	۴	۱۸	۱۲	۱	۲	*	*	*	*	*	*	*
۱۰۲	صغیر لر	۰۲۴۶۱۷	۲	۱۹	۱۰۲	۸۲	۲۷	۱۷	*	*	*	*	*	*	*
۱۰۳	صمدلو	۰۲۴۶۱۸	۲	۲۸	۱۶۶	۱۲۲	۴۳	۲۶	*	*	*	*	*	*	*
۱۰۴	عباسینلو	۰۲۴۶۱۹	۲	۷۸	۴۹۵	۳۶۶	۱۴۱	۷۱	*	*	*	*	*	*	*
۱۰۵	عدالت قشلاقی	۰۲۴۶۲۰	۱	۱۱	۹۷	۷۴	۲۴	۱۵	*	*	*	*	*	*	*
۱۰۶	عزیزلو	۰۲۴۶۲۱	۲	۸	۷۲	۵۲	۲۱	۱۰	*	*	*	*	*	*	*
۱۰۷	عطالو	۰۲۴۶۲۲	۲	۱	۱۰	۱۰	۵	۲	*	*	*	*	*	*	*
۱۰۸	علی وردیلو	۰۲۴۶۲۳	۲	۱۷	۱۱۴	۹۹	۳۴	۲۰	*	*	*	*	*	*	*
۱۰۹	غفار کندی	۰۲۴۵۷۶	۲	۲۲	۶۸۹	۴۳۱	۴۸	۳۰	*	*	*	*	*	*	*
۱۱۰	فرش کندی	۰۲۴۶۲۴	۲	۲	۲۸	۲۴	۶	۵	*	*	*	*	*	*	*
۱۱۱	قره بلاغ	۰۲۴۶۲۵	۲	۱۶	۱۰۲	۸۲	۲۲	۲۶	*	*	*	*	*	*	*
۱۱۲	قره قشلاق	۰۲۴۶۲۶	۲	۱۸	۸۸	۷۴	۱۲	۲۲	*	*	*	*	*	*	*
۱۱۳	قره بیاتاق	۰۲۴۶۲۷	۲	۴۶	۲۷۸	۲۱۰	۴۸	۶۱	*	*	*	*	*	*	*
۱۱۴	قره لکوشی	۰۲۴۶۲۸	۲	۲۲	۱۷۵	۱۲۶	۴۳	۲۶	*	*	*	*	*	*	*
۱۱۵	قشلاق	۰۲۴۶۲۹	۲	۶	۲۴	۲۶	۵	۶	*	*	*	*	*	*	*
۱۱۶	قشلاق ایلیچی سفلی	۰۲۴۶۳۰	۲	۲۶	۱۹۶	۱۴۴	۴۴	۳۴	*	*	*	*	*	*	*
۱۱۷	قشلاق ایلیچی علیا	۰۲۴۶۳۱	۲	۱۸	۱۵۲	۱۱۶	۵۱	۲۱	*	*	*	*	*	*	*
۱۱۸	قشلاق قوزلو	۰۲۴۶۳۲	۲	۱۸	۱۲۹	۱۰۷	۵۷	۲۵	*	*	*	*	*	*	*
۱۱۹	قشلاق مازان علیا	۰۲۴۶۳۳	۲	۱۲	۸۲	۶۵	۲۶	۱۴	*	*	*	*	*	*	*
۱۲۰	قنبرلو	۰۲۴۶۳۴	۲	۸۰	۵۲۴	۴۰۲	۱۲۹	۸۸	*	*	*	*	*	*	*
۱۲۱	قوزلو	۰۲۴۶۳۵	۲	۶۰	۴۰۳	۲۲۵	۱۷۴	۷۲	*	*	*	*	*	*	*
۱۲۲	قهر اماتلو	۰۲۴۶۳۶	۲	۲۵	۱۸۲	۱۴۱	۵۳	۲۵	*	*	*	*	*	*	*
۱۲۳	کچلر	۰۲۴۶۳۷	۲	۱۷	۱۰۵	۸۰	۲۲	۱۹	*	*	*	*	*	*	*
۱۲۴	کر دلی	۰۲۴۶۳۸	۲	۱۲۲	۶۷۶	۵۵۲	۲۰۴	۱۷۵	*	*	*	*	*	*	*
۱۲۵	کریملو	۰۲۴۶۳۹	۲	۲۲	۱۱۱	۸۶	۵۵	۴۹	*	*	*	*	*	*	*
۱۲۶	کله سر سفلی	۰۲۴۶۴۰	۲	۲۱	۱۲۵	۱۰۱	۳۲	۲۲	*	*	*	*	*	*	*
۱۲۷	کله سر علیا	۰۲۴۶۴۱	۲	۲۰	۱۴۶	۱۱۷	۶۵	۲۹	*	*	*	*	*	*	*
۱۲۸	کلان	۰۲۴۶۴۲	۲	۱۰۱	۶۱۶	۴۹۵	۱۱۹	۳۳۱	*	*	*	*	*	*	*
۱۲۹	کلانتر	۰۲۴۶۴۳	۲	۱۷۱	۱۰۶۸	۸۱۰	۲۴۲	۱۹۷	*	*	*	*	*	*	*
۱۳۰	کمر قیه	۰۲۴۶۴۴	۲	۲۲	۲۰۸	۱۵۷	۶۱	۲۸	*	*	*	*	*	*	*
۱۳۱	کولانسان	۰۲۴۶۴۵	۴	۱۵	۱۰۲	۸۵	۲۵	۲۵	*	*	*	*	*	*	*
۱۳۲	کیگال	۰۲۴۶۴۷	۴	۲۲	۱۷۵	۱۴۵	۲۲	۳۴	*	*	*	*	*	*	*
۱۳۳	کیلارلو	۰۲۴۶۴۸	۲	۶۶	۴۱۸	۳۰۹	۱۱۹	۶۲	*	*	*	*	*	*	*
۱۳۴	کچایر	۰۲۴۶۴۹	۲	۲۰	۱۱۴	۹۴	۲۲	۲۳	*	*	*	*	*	*	*
۱۳۵	لعه درق	۰۲۴۶۵۰	۲	۱۷	۱۲۹	۱۱۰	۳۷	۲۵	*	*	*	*	*	*	*
۱۳۶	لله بلاغی	۰۲۴۶۵۱	۲	۲۲	۱۵۷	۱۲۲	۵۱	۳۳	*	*	*	*	*	*	*
۱۳۷	لنتان	۰۲۴۶۵۲	۱	۲	۹	۹	۴	۴	*	*	*	*	*	*	*
۱۳۸	مازان سفلی	۰۲۴۶۵۳	۲	۴	۲۹	۲۲	۹	۶	*	*	*	*	*	*	*
۱۳۹	ماه پری	۰۲۴۶۵۴	۲	۲	۱۴	۱۲	۲	۲	*	*	*	*	*	*	*

کد نوع راه آبادی: ۱. جاده اسفالت، ۲. جاده شوسه، ۳. جاده خاکی، ۴. مارو، ۵. سایر (از جمله راه آهین یا راه آبی)، ۵. نامشخص

تعداد گاو و گوساله	تعداد گوسفند و بز	تعمیرگاه ماشین آلات کشاورزی	فروشگاه تعاونی	دستری به وسیله عمومی در آبادی	تلفن	دستری به روزنامه و مجله در آبادی	صندوق پست	بیمار و دامی روستایی	دانشگاه کشیک وین دانشگاه	پزشک	خانه بهداشت	مرکز بهداشتی درمانی	حمام	آموزش و تفریح کودکان	مدرسه راهنمایی	دبستان	برق	آب لوله کشی	پایگاه تعاونی بیج	مرکز خدمات روستایی	دفتر جهاد سازندگی	شورای اسلامی روستایی	اماکن مذهبی مسلمانان	بنای مذهبی مسلمانان	شماره دیدنی آبادی
۴۲	۴۱	۴۰	۴۹	۳۸	۳۷	۳۶	۳۵	۳۴	۳۳	۳۲	۳۱	۳۰	۲۹	۲۸	۲۷	۲۶	۲۵	۲۴	۲۳	۲۲	۲۱	۲۰	۱۹	۱۸	۱۷
۱۵۰	۲۵۰			*					*					*		*		*				*	*	*	۹۵
۱۰	۰			*												*		*				*	*	*	۹۶
۵۰	۲۰			*					*					*		*		*				*	*	*	۹۷
۶۰	۱۲۰			*					*					*		*		*				*	*	*	۹۸
۲۰۰	۵۵۰			*					*					*		*		*				*	*	*	۹۹
۱۵۰	۲۵۰		*	*					*					*		*		*				*	*	*	۱۰۰
۲۵	۵۵۰			*					*					*		*		*				*	*	*	۱۰۱
۱۰	۲۰۱			*					*					*		*		*				*	*	*	۱۰۲
۱۵۰	۲۰			*					*					*		*		*				*	*	*	۱۰۳
۱۵۰	۲۰۸		*	*					*					*		*		*				*	*	*	۱۰۴
۲۶	۵۵			*					*					*		*		*				*	*	*	۱۰۵
۱۰۰	۱۸۰			*					*					*		*		*				*	*	*	۱۰۶
۲۰	۰			*					*					*		*		*				*	*	*	۱۰۷
۵۰	۵۵			*					*					*		*		*				*	*	*	۱۰۸
۵۰	۲۵۰			*					*					*		*		*				*	*	*	۱۰۹
۲۰	۶۱۵			*					*					*		*		*				*	*	*	۱۱۰
۷۰	۱۵۰			*					*					*		*		*				*	*	*	۱۱۱
۱۰	۸۰			*					*					*		*		*				*	*	*	۱۱۲
۱۰۰	۴۰۰			*					*					*		*		*				*	*	*	۱۱۳
۷۰	۱۲۰			*					*					*		*		*				*	*	*	۱۱۴
۴۰	۱۲۰			*					*					*		*		*				*	*	*	۱۱۵
۵۰	۱۸			*					*					*		*		*				*	*	*	۱۱۶
۱۵۰	۲۲۰			*					*					*		*		*				*	*	*	۱۱۷
۱۰۰	۱۵۵			*					*					*		*		*				*	*	*	۱۱۸
۵۰	۱۲۰			*					*					*		*		*				*	*	*	۱۱۹
۶۰	۴۶۰			*					*					*		*		*				*	*	*	۱۲۰
۱۰۰	۶۵			*					*					*		*		*				*	*	*	۱۲۱
۲۰	۱۰۰			*					*					*		*		*				*	*	*	۱۲۲
۶۰	۲۵۰			*					*					*		*		*				*	*	*	۱۲۳
۱۵۰	۲۲۰			*					*					*		*		*				*	*	*	۱۲۴
۳۵	۱۱۰			*					*					*		*		*				*	*	*	۱۲۵
۱۰۰	۱۰۵			*					*					*		*		*				*	*	*	۱۲۶
۲۰۰	۰			*					*					*		*		*				*	*	*	۱۲۷
۵۰۰	۱۵۲۰			*					*					*		*		*				*	*	*	۱۲۸
۵۰۰	۱۰۵۰			*			*		*					*		*		*				*	*	*	۱۲۹
۶۰	۲۲۰			*					*					*		*		*				*	*	*	۱۳۰
۱۵	۲۰۰			*					*					*		*		*				*	*	*	۱۳۱
۶۰	۴۰۶			*					*					*		*		*				*	*	*	۱۳۲
۲۰۰	۲۵۰			*					*					*		*		*				*	*	*	۱۳۳
۲۰	۱۴۰			*				*	*					*		*		*				*	*	*	۱۳۴
۱۰۰	۲۰۰			*					*					*		*		*				*	*	*	۱۳۵
۱۵۰	۲۰۰			*					*					*		*		*				*	*	*	۱۳۶
۵	۱۰۰			*					*					*		*		*				*	*	*	۱۳۷
۱۷	۱۰۰			*					*					*		*		*			*	*	*	*	۱۳۸
۴۰	۰			*					*					*		*		*				*	*	*	۱۳۹

شماره دیش آبادی	آبادی	کد آبادی	نوع راه آبادی (کد)	تعداد خانوار	کل جمعیت	جمعیت عرسالدمیه	جمعیت باسواد	جمعیت نامل	فقاییت کث درزی							
									۱۰	۱۱	۱۲	۱۳	۱۴	۱۵	۱۶	
۱۴۰	مجیدلو	۰۲۴۶۵۶	۲	۴۸	۲۲۱	۲۴۲	۶۹	۸۲	*	*	*	*	*	*	*	*
۱۴۱	مهدولو	۰۲۴۶۵۷	۲	۲۰	۱۵۷	۱۱۸	۲۳	۲۳	*	*	*	*	*	*	*	*
۱۴۲	مفوان	۰۲۴۶۵۵	۱	۹۲	۶۶۶	۵۰۷	۲۱۴	۱۱۴	*	*	*	*	*	*	*	*
۱۴۳	مهدی خاتلو	۰۲۴۶۵۸	۲	۶	۳۶	۲۹	۲	۷	*	*	*	*	*	*	*	*
۱۴۴	مهره	۰۲۴۶۵۹	۲	۱۱۲	۶۰۵	۴۷۸	۱۳۲	۹۶	*	*	*	*	*	*	*	*
۱۴۵	میخوش	۰۲۴۶۶۰	۲	۷۸	۳۴۴	۲۴۱	۱۲۱	۸۲	*	*	*	*	*	*	*	*
۱۴۶	میراب	۰۲۴۶۶۱	۲	۹	۶۵	۵۵	۲۴	۱۲	*	*	*	*	*	*	*	*
۱۴۷	تجدلی قفلاقی	۰۲۴۶۶۲	۱	۲۵	۲۲۸	۲۴۶	۱۰۹	۷۶	*	*	*	*	*	*	*	*
۱۴۸	نقاره	۰۲۴۶۶۳	۲	۲۳	۲۲۹	۱۷۱	۵۱	۳۸	*	*	*	*	*	*	*	*
۱۴۹	وان علی	۰۲۴۶۶۴	۲	۷۵	۴۵۳	۲۵۶	۱۱۰	۸۰	*	*	*	*	*	*	*	*
۱۵۰	وان علیا	۰۲۴۶۶۵	۲	۲۸	۲۱۱	۱۷۲	۷۴	۳۱	*	*	*	*	*	*	*	*
۱۵۱	وانستانق	۰۲۴۶۶۶	۲	۱۱۲	۷۱۱	۵۴۷	۱۵۸	۸۸	*	*	*	*	*	*	*	*
۱۵۲	هاچاکندر مانتلو	۰۲۴۶۶۷	۲	۶۷	۴۱۲	۲۹۷	۳۶	۸۶	*	*	*	*	*	*	*	*
۱۵۳	هاچه کندتازه	۰۲۴۶۶۸	۱	۷۴	۴۹۴	۳۷۷	۱۱۵	۸۲	*	*	*	*	*	*	*	*
۱۵۴	هادی بیگلر	۰۲۴۶۶۹	۲	۲۶	۱۸۲	۱۴۹	۵۹	۳۴	*	*	*	*	*	*	*	*
۱۵۵	همه شان	۰۲۴۶۷۰	۲	۲۹	۱۶۷	۱۲۷	۴۱	۳۹	*	*	*	*	*	*	*	*
۱۵۶	یدی درق	۰۲۴۶۷۱	۲	۱۰	۵۲	۴۱	۱۸	۱۱	*	*	*	*	*	*	*	*
۱۵۷	بیل دگر مانتی	۰۲۴۶۷۲	۲	۴۸	۲۹۲	۲۲۲	۳۹	۴۷	*	*	*	*	*	*	*	*
دهستان انگوت																
۱	ادمدره سی سفلی	۰۲۴۸۳۴	۲	۳۶	۱۶۳	۱۵۵	۵۷	۳۴	*	*	*	*	*	*	*	*
۲	ادمدره سی علیا	۰۲۴۸۳۵	۲	۲۷	۲۲۰	۱۷۲	۵۵	۵۴	*	*	*	*	*	*	*	*
۳	اروج علیلو	۰۲۴۸۳۶	۲	۴۹	۲۳۵	۱۷۵	۴۳	۵۲	*	*	*	*	*	*	*	*
۴	اغ تپه	۰۲۴۸۳۷	۲	۲۰	۱۰۷	۷۸	۱۹	۱۷	*	*	*	*	*	*	*	*
۵	اقام محمد بیگلر	۰۲۴۸۳۸	۱	۱۱۲	۷۱۳	۵۴۶	۱۵۷	۱۷۰	*	*	*	*	*	*	*	*
۶	الله بیارلو	۰۲۴۸۳۹	۱	۱۹	۱۴۹	۱۱۷	۴۴	۲۳	*	*	*	*	*	*	*	*
۷	انچیرلو	۰۲۴۸۴۰	۴	۲	۱۹	۱۱	۲	۴	*	*	*	*	*	*	*	*
۸	اوچ بلاغ	۰۲۴۸۴۱	۲	۳۴	۱۹۷	۱۶۱	۵۳	۴۸	*	*	*	*	*	*	*	*
۹	ایلخچی	۰۲۴۸۴۲	۲	۵۲	۲۲۷	۱۶۳	۷۲	۷۱	*	*	*	*	*	*	*	*
۱۰	بفتکوه	۰۲۴۸۴۳	۴	۲	۲۳	۱۸	۶	۴	*	*	*	*	*	*	*	*
۱۱	بنچه علی خرابه سی	۰۲۴۸۴۵	۲	۵۱	۲۷۷	۲۸۲	۱۰۹	۷۶	*	*	*	*	*	*	*	*
۱۲	بیرلو	۰۲۴۸۴۶	۲	۵۶	۲۱۹	۲۲۲	۷۲	۶۴	*	*	*	*	*	*	*	*
۱۳	بیره بیرلو	۰۲۴۸۴۷	۴	۲	۱۱	۹	۰	۲	*	*	*	*	*	*	*	*
۱۴	تازه کندانگوت	۰۲۴۸۴۸	۱	۱۱۴	۶۷۲	۵۲۱	۱۵۰	۱۳۸	*	*	*	*	*	*	*	*
۱۵	تپلقا	۰۲۴۸۴۹	۴	۱۸	۱۱۸	۷۹	۱۳	۱۴	*	*	*	*	*	*	*	*
۱۶	تک بلاغ	۰۲۴۸۵۰	۲	۵۰	۲۸۰	۲۹۰	۹۲	۷۰	*	*	*	*	*	*	*	*
۱۷	تولاچی	۰۲۴۸۵۱	۲	۵۹	۴۰۸	۳۰۱	۶۲	۵۸	*	*	*	*	*	*	*	*
۱۸	تولان	۰۲۴۸۵۲	۴	۸	۶۰	۴۲	۴	۱۲	*	*	*	*	*	*	*	*
۱۹	جسولو	۰۲۴۸۵۳	۲	۳۸	۲۸۴	۲۱۷	۴۸	۵۴	*	*	*	*	*	*	*	*
۲۰	جدا	۰۲۴۸۵۴	۲	۹۵	۶۷۷	۴۹۲	۱۷۱	۱۲۱	*	*	*	*	*	*	*	*
۲۱	چوملو	۰۲۴۸۵۶	۲	۲۲	۱۸۴	۱۴۲	۵۲	۳۲	*	*	*	*	*	*	*	*
۲۲	خان محمدلو	۰۲۴۸۵۸	۲	۵۷	۴۴۸	۳۴۲	۸۸	۸۴	*	*	*	*	*	*	*	*
۲۳	داش بلاغ کنده	۰۲۴۸۵۹	۲	۵۵	۴۱۷	۳۱۸	۱۰۵	۸۸	*	*	*	*	*	*	*	*
۲۴	داشلی درق	۰۲۴۸۶۰	۲	۷	۴۰	۳۱	۰	۷	*	*	*	*	*	*	*	*
۲۵	داشقاپو	۰۲۴۸۶۱	۲	۲۹	۱۵۲	۱۱۱	۳۵	۲۴	*	*	*	*	*	*	*	*

کد نوع راه آبادی: ۱ جاده اصلی، ۲ جاده شوسه، ۳ جاده خاکی، ۴ ماره، ۵ سایر (اینگاه راه آسین یا راه آبی)، ۵ ناشخص

تعداد گاو و گوساله	تعداد گوسفند و بز	تعمیرگاه ماشین آلات درزی	فروشگاه تعاونی	دستری بر وسیله نقلیه عمومی آرایه	تلفن	دستری بر روزنامه و مجله و روزنامه	صندوق پست	بیمار و دامی روستایی	داپزشک بخش پست و دامپزشکی	پزشک	خانه بهداشت	مرکز بهداشتی درمانی	حمام	آموزش باغچه بست مولد آموزشی	مدرسه راهنمایی	دبستان	برق	آب لوله کشی	پایگاه تعاونی بست بیج	مروضات دامپزشکی	دفتر بهداشت دامپزشکی	شورای اسلامی روستایی	اماکن مذهبی مسلمانان	بنای مذهبی مسلمانان	شماره ردیف آبادی
۲۲	۴۱	۴۰	۲۹	۳۸	۳۷	۳۶	۳۵	۳۴	۳۳	۳۲	۳۱	۳۰	۲۹	۲۸	۲۷	۲۶	۲۵	۲۴	۲۳	۲۲	۲۱	۲۰	۱۹	۱۸	۱۷
۱۰۰	۲۵۰			*				*						*		*						*	*	*	۱۴۰
۶۰	۷۵													*		*						*	*	*	۱۴۱
۱۵۰	۶۵۰													*		*						*	*	*	۱۴۲
۱۰	۷۰													*		*						*	*	*	۱۴۳
۴۰۰	۵۵۰	*	*	*				*						*		*			*	*	*	*	*	*	۱۴۴
۲۸۰	۲۵۲							*						*		*			*	*	*	*	*	*	۱۴۵
۵۰	۱۰۰													*		*			*	*	*	*	*	*	۱۴۶
۲۵۰	۹۰۰													*		*			*	*	*	*	*	*	۱۴۷
۱۸۰	۱۶۵			*										*		*			*	*	*	*	*	*	۱۴۸
۴۰	۲۵۰			*										*		*			*	*	*	*	*	*	۱۴۹
۲۰	۱۵۰			*										*		*			*	*	*	*	*	*	۱۵۰
۱۰۰	۲۱۰			*										*		*			*	*	*	*	*	*	۱۵۱
۸۰	۲۰۰			*										*		*			*	*	*	*	*	*	۱۵۲
۵۰۰	۶۰۰			*										*		*			*	*	*	*	*	*	۱۵۳
۱۰۰	۲۱۰	*	*	*										*		*			*	*	*	*	*	*	۱۵۴
۱۵	۱۵۱			*										*		*			*	*	*	*	*	*	۱۵۵
۱۵	۰			*										*		*			*	*	*	*	*	*	۱۵۶
۱۵۰	۲۰۰			*										*		*			*	*	*	*	*	*	۱۵۷
۲۰۹۲۸	۱۱۹۶۲۳	۴	۱۱	۱۲	۰	۰	۵	۰	۵	۱	۱	۱	۰	۱۸	۵	۵۹	۱	۸	۲۱	۲	۲	۸۷	۹۰	۲۰	۱
۱۰۰	۶۵۰													*		*			*	*	*	*	*	*	۲
۲۵	۵۵۰													*		*			*	*	*	*	*	*	۲
۱۰۰	۱۵۰													*		*			*	*	*	*	*	*	۲
۳۰	۱۶۰													*		*			*	*	*	*	*	*	۴
۸۰۰	۲۰۰۰	*	*	*			*							*		*		*	*	*	*	*	*	*	۵
۱۰۰	۱۲۰	*												*		*			*	*	*	*	*	*	۶
۰	۲۵۰													*		*			*	*	*	*	*	*	۷
۱۰۰	۴۰۰													*		*			*	*	*	*	*	*	۸
۲۰۰	۱۶۰۰													*		*			*	*	*	*	*	*	۹
۷	۱۵۰													*		*			*	*	*	*	*	*	۱۰
۱۰۰	۲۵۰	*	*	*										*		*			*	*	*	*	*	*	۱۱
۱۰۰	۶۰۰													*		*			*	*	*	*	*	*	۱۲
۱۰	۰													*		*			*	*	*	*	*	*	۱۳
۷۰۰	۲۵۰۰	*	*	*			*							*		*		*	*	*	*	*	*	*	۱۴
۲۰	۲۰۰								*					*		*			*	*	*	*	*	*	۱۵
۲۰۰	۴۰۰													*		*			*	*	*	*	*	*	۱۶
۴۰۰	۲۴۰													*		*			*	*	*	*	*	*	۱۷
۶۰	۱۰۰۰													*		*			*	*	*	*	*	*	۱۸
۱۰۰	۴۰۰													*		*			*	*	*	*	*	*	۱۹
۴۰۰	۱۴۰۰													*		*			*	*	*	*	*	*	۲۰
۴۰۰	۲۱۰۰							*						*		*			*	*	*	*	*	*	۲۱
۲۰۰	۶۵۰													*		*			*	*	*	*	*	*	۲۲
۴۰۰	۱۰۰۰													*		*			*	*	*	*	*	*	۲۳
۷۰	۱۲													*		*			*	*	*	*	*	*	۲۴
۶۰	۴۰													*		*			*	*	*	*	*	*	۲۵

شماره ردیف آبادی	آبادی	کد آبادی	نوع راه آبادی (کد)	تعداد خانوار	کل جمعیت	جمعیت عورتان بیشتر	جمعیت باسواد	جمعیت شائل	فعالیت کشاورزی						
									زراعت	باغداری	دامداری دامپروری	پرورش طیور	پرورش گاو ابریشم	پرورش بز و گوسفند	پرورش ماهی
۱	۲	۳	۴	۵	۶	۷	۸	۹	۱۰	۱۱	۱۲	۱۳	۱۴	۱۵	۱۶
۲۶	داغ کند	۰۳۴۸۶۲	۲	۱۴	۹۲	۶۸	۶	۱۷	*	*	*	*	*	*	*
۲۷	دانشیان	۰۳۴۸۶۳	۲	۵۵	۲۵۰	۲۶۲	۷۱	۲۲	*	*	*	*	*	*	*
۲۸	درگاهلو	۰۳۴۸۶۴	۲	۴۹	۲۳۲	۲۴۲	۸۲	۵۵	*	*	*	*	*	*	*
۲۹	دلپیکه	۰۳۴۸۶۵	۲	۱	۴	۲	۰	۱	*	*	*	*	*	*	*
۳۰	دلپیکه قن	۰۳۴۸۶۶	۲	۷	۲۵	۲۹	۱۷	۱۲	*	*	*	*	*	*	*
۳۱	دمیرچی خرابه سی	۰۳۴۸۶۷	۲	۷۰	۳۵۷	۲۱۴	۱۴۰	۷۵	*	*	*	*	*	*	*
۳۲	دومولی	۰۳۴۸۶۸	۴	۵۵	۲۸۶	۲۲۲	۲۶	۷۱	*	*	*	*	*	*	*
۳۳	زاویه سنگ	۰۳۴۸۶۹	۲	۱۰۰	۵۹۸	۴۶۶	۱۲۸	۱۴۰	*	*	*	*	*	*	*
۳۴	زاویه قشلاق	۰۳۴۸۷۰	۴	۴۳	۲۷۵	۲۲۹	۷۸	۶۹	*	*	*	*	*	*	*
۳۵	زیره	۰۳۴۸۷۱	۱	۱۵۰	۹۲۲	۶۱۷	۲۰۹	۱۵۸	*	*	*	*	*	*	*
۳۶	ساریلار	۰۳۴۸۷۲	۲	۳۱	۶۸	۵۶	۱۲	۱۶	*	*	*	*	*	*	*
۳۷	شاری قیه	۰۳۴۸۷۳	۲	۶۱	۲۰۱	۷۰	۰	۸۱	*	*	*	*	*	*	*
۳۸	سامتلو	۰۳۴۸۷۴	۲	۹۸	۳۱۴	۲۵۸	۱۹۷	۱۱۸	*	*	*	*	*	*	*
۳۹	سردی	۰۳۴۸۷۵	۲	۳۶	۳۲۲	۲۶۹	۴۷	۴۰	*	*	*	*	*	*	*
۴۰	سرو اغاجی	۰۳۴۸۷۶	۲	۶۸	۱۴۲	۱۰۲	۲۷	۳۸	*	*	*	*	*	*	*
۴۱	سیدجو ادلو	۰۳۴۸۷۷	۲	۲۴	۱۳۷	۹۹	۱۹	۲۹	*	*	*	*	*	*	*
۴۲	سیدمحمدلو	۰۳۴۸۷۸	۲	۲۲	۱۴۹	۱۲۰	۲۹	۲۸	*	*	*	*	*	*	*
۴۳	شاعرلو	۰۳۴۸۷۹	۲	۴۶	۲۸۱	۲۱۲	۷۶	۴۹	*	*	*	*	*	*	*
۴۴	شوردرق سفلی	۰۳۴۸۸۰	۲	۵۷	۲۸۲	۲۹۷	۱۴۲	۸۲	*	*	*	*	*	*	*
۴۵	شوردرق علیا	۰۳۴۸۸۱	۲	۲۱	۱۲۶	۱۱۰	۴۵	۲۱	*	*	*	*	*	*	*
۴۶	شورستان	۰۳۴۸۸۲	۲	۲۲	۳۴۱	۲۰۶	۲۹	۶۱	*	*	*	*	*	*	*
۴۷	شهینازلو	۰۳۴۸۸۳	۲	۲۲	۱۶۱	۱۲۸	۲۲	۶۱	*	*	*	*	*	*	*
۴۸	شیخ زوی	۰۳۴۸۸۴	۴	۲۱	۱۲۱	۱۰۶	۲۹	۲۳	*	*	*	*	*	*	*
۴۹	سلوات	۰۳۴۸۸۵	۲	۱۲۸	۱۶۱	۱۷۱	۲۲۰	۳۴۱	*	*	*	*	*	*	*
۵۰	علی قاپو	۰۳۴۸۸۶	۲	۱۱	۶۸	۵۶	۱۲	۱۹	*	*	*	*	*	*	*
۵۱	عباس علیلو	۰۳۴۸۸۷	۲	۷۱	۴۱۳	۲۲۲	۱۲۹	۸۲	*	*	*	*	*	*	*
۵۲	عباس علی کنده	۰۳۴۸۸۸	۲	۱۷	۹۴	۷۸	۲۱	۲۲	*	*	*	*	*	*	*
۵۳	عسکر خاتو	۰۳۴۸۸۹	۲	۶۱	۳۶۲	۲۷۴	۵۶	۷۶	*	*	*	*	*	*	*
۵۴	قار قشلاق	۰۳۴۸۹۰	۲	۶۱	۱۱۲	۸۵	۲۹	۲۵	*	*	*	*	*	*	*
۵۵	قربانلو	۰۳۴۸۹۱	۲	۲۰	۲۲۱	۲۰۱	۴۳	۶۱	*	*	*	*	*	*	*
۵۶	قرچه اغل	۰۳۴۸۹۲	۲	۸۱	۳۶	۲۷	۱۲	۲۶	*	*	*	*	*	*	*
۵۷	قره اغاج بیلا	۰۳۴۸۹۳	۲	۸۵	۳۴۲	۲۶۲	۶۵	۲۷	*	*	*	*	*	*	*
۵۸	قره اغاج پاشین	۰۳۴۸۹۴	۱	۱۲۰	۲۲۲	۱۷۸	۴۰	۱۴۳	*	*	*	*	*	*	*
۵۹	قره خان بیگلر	۰۳۴۸۹۵	۲	۱۲۸	۱۰۲۵	۷۷۸	۴۷۲	۱۰۷	*	*	*	*	*	*	*
۶۰	قزل قیه	۰۳۴۸۹۶	۲	۱۴	۱۰۲	۷۴	۲۱	۱۸	*	*	*	*	*	*	*
۶۱	قشلاق انجیرلو	۰۳۴۸۹۷	۲	۲	۱۱	۸	۰	۲	*	*	*	*	*	*	*
۶۲	قشلاق بخضلی	۰۳۴۸۹۸	۲	۵	۵۲	۲۶	۱۱	۱۰	*	*	*	*	*	*	*
۶۳	قشلاق بیر بیان	۰۳۴۸۹۹	۲	۲۶	۱۶۸	۱۲۶	۲۷	۳۶	*	*	*	*	*	*	*
۶۴	قشلاق جدا	۰۳۴۹۰۰	۲	۲۸	۲۴۰	۱۷۸	۳۹	۴۳	*	*	*	*	*	*	*
۶۵	قشلاق خان محمدلو	۰۳۴۹۰۱	۴	۴	۲۸	۲۶	۱۰	۷	*	*	*	*	*	*	*
۶۶	قشلاق علیا	۰۳۴۹۰۲	۴	۴	۲۶	۱۸	۱	۶	*	*	*	*	*	*	*
۶۷	قشلاق قره قیه	۰۳۴۹۰۳	۲	۲	۱۵	۱۰	۲	۳	*	*	*	*	*	*	*
۶۸	قلج خاتو	۰۳۴۹۰۴	۲	۴۲	۲۸۳	۲۰۷	۶۷	۵۵	*	*	*	*	*	*	*
۶۹	قلی درق	۰۳۴۹۰۵	۲	۱۲	۹۵	۷۲	۲۰	۱۹	*	*	*	*	*	*	*
۷۰	قورتلر	۰۳۴۹۰۶	۲	۲۲	۱۶۶	۱۵۷	۷۵	۳۹	*	*	*	*	*	*	*

کد نوع راه آبادی: ۱، جاده اسفالتی، ۲، جاده شوسه، ۳، جاده خاکی، ۴، مارو، ۵، سایر (ایستگاه راه آهن، جاده آبی، ۵۱، ناشخص ۶)

تعداد گاو و گوساله	تعداد گوسفند و بز	تعمیرگاه آتش کشت اداری	فروشگاه خادانی	دستری به وسیله تعمیر عمومی اداری	تلفون	دستری به روزنامه و مجله اداری	صندوق پست	بیمار و دامای روشناسی	دانشگاه کیمیا و پزشکی	پرورشگاه	خانه بهداشت	مرکز بهداشتی درمانی	حمام	آموزشگاه صنعت مواد غذایی	مدرسه راهنمایی	دبستان	برق	آب لوله کشی	پایگاه خدمات بروج	مرکز خدمات روستایی	دفترهای اسنادی	شورای اسلامی روستایی	امکن مذبحی مسلمانان	بنای مذبحی مسلمانان	نظاره دریغ آبادی
۲۲	۲۱	۲۰	۲۹	۲۸	۲۷	۲۶	۲۵	۲۴	۲۳	۲۲	۲۱	۲۰	۱۹	۱۸	۱۷	۱۶	۱۵	۱۴	۱۳	۱۲	۱۱	۱۰	۹	۸	۷
۱۵۰	۲۵۰																								۲۶
۲۰۰	۶۰۰																								۲۷
۱۵۰	۱۴۰۰																								۲۸
.	.																								۲۹
۴۰	۳۰																								۳۰
۵۰۰	۲۵۰۰								*																۳۱
۵۰	۲۰۰۰																								۳۲
۵۰۰	۲۲۰۰																								۳۳
۵۵	۲۵۰																								۳۴
۵۰۰	۵۰۰۰	*	*	*			*		*										*		*		*	*	۳۵
۵۰	۲۵۰																								۳۶
۶۰	۲۰۰																								۳۷
۱۵۰	۲۵۰۰													*										*	۳۸
۱۰۰	۷۰۰																								۳۹
۱۰۰۰	۲۵۰۰																								۴۰
۱۵	۱۵۲۰			*																					۴۱
۳۰	۲۵۰																								۴۲
۱۵۰	۴۵۰																								۴۳
۴۰۰	۷۰۰																								۴۴
۵۰	۲۴۰																								۴۵
۵۸	۲۲۰																	*	*	*	*	*	*	*	۴۶
۶۰	۳۰۰																	*	*	*	*	*	*	*	۴۷
۵۰	۵۰۰																								۴۸
۱۰۰۰	۲۰۰۰		*	*									*	*				*	*	*	*	*	*	*	۴۹
۱۰	۵۳۰																								۵۰
۱۵۰	۸۰۰																								۵۱
۵۰	۱۱۰			*																					۵۲
۸۵	۵۱۰		*																				*	*	۵۳
۳۰	۲۵۰																								۵۴
۵۶	۱۳۵			*															*	*	*	*	*	*	۵۵
۱۰۰	۴۱۰													*					*	*	*	*	*	*	۵۶
۶۰	۸۰۰																		*	*	*	*	*	*	۵۷
۱۰۰۰	۲۲۵۰۰	*	*	*			*						*	*				*	*	*	*	*	*	*	۵۸
۱۰۰۰	۴۰۰۰			*															*	*	*	*	*	*	۵۹
۳۰	۲۲۰																	*	*	*	*	*	*	*	۶۰
.	۵۴۰																		*	*	*	*	*	*	۶۱
۱۰	۶۴۰																		*	*	*	*	*	*	۶۲
۱۵۰	۴۰۰																		*	*	*	*	*	*	۶۳
۲۰۰	۴۵۰																		*	*	*	*	*	*	۶۴
۸۰	۲۶۰۰																		*	*	*	*	*	*	۶۵
۱۶	۶۸۰																		*	*	*	*	*	*	۶۶
۲۰	۵۵۰																		*	*	*	*	*	*	۶۷
۳۶	۸۰۰	*	*	*															*	*	*	*	*	*	۶۸
۴۰	۳۵۰			*															*	*	*	*	*	*	۶۹
۲۵۰	۱۵۰۰																		*	*	*	*	*	*	۷۰



شماره دبیر آبادی	آبادی	کد آبادی	نوع راه آبادی (کد)	تعداد خانوار	کل جمعیت	جمعیت عرسالدر بیشتر	جمعیت باسواد	جمعیت شغل	معاشرت کشاورزی		
									زراعت	باغداری	پرورش طیور
۱	۲	۳	۴	۵	۶	۷	۸	۹	۱۰	۱۱	۱۲
۷۱	قور تلو قشلاق	۰۲۴۹۱۲	۱	۷	۴۴	۲۵	۴	۱۶	*	*	*
۷۲	قور زلو	۰۲۴۹۱۴	۲	۱۸	۱۰۹	۸۴	۲۹	۲۳	*	*	*
۷۳	قیلورلو	۰۲۴۹۱۵	۲	۲۰	۲۱۷	۱۶۹	۷۸	۵۰	*	*	*
۷۴	کچی قشلاقی	۰۲۴۹۱۶	۲	۹	۵۷	۴۲	۹	۱۳	*	*	*
۷۵	کدخد الو	۰۲۴۹۱۷	۲	۲۹	۱۹۷	۱۴۰	۴۹	۳۹	*	*	*
۷۶	کر دکندی	۰۲۴۹۱۸	۲	۱۷	۱۱۱	۸۴	۴۲	۲۱	*	*	*
۷۷	کلانتر	۰۲۴۹۱۹	۲	۲۵	۲۵۵	۱۹۱	۵۸	۵۳	*	*	*
۷۸	کنده کندی	۰۲۴۹۲۰	۲	۱۰۵	۳۳۴	۲۵۴	۱۹۳	۱۴۶	*	*	*
۷۹	کور امالور	۰۲۴۹۲۱	۲	۱۴۶	۹۱۳	۶۸۹	۱۶۷	۱۸۸	*	*	*
۸۰	کوه کنده	۰۲۴۹۲۲	۲	۶	۴۰	۳۲	۱۰	۹	*	*	*
۸۱	کینو	۰۲۴۹۲۳	۲	۲۰	۱۹۶	۱۴۲	۴۳	۴۱	*	*	*
۸۲	گر می انگوت	۰۲۴۹۲۴	۲	۷۴	۴۵۶	۳۴۶	۱۱۹	۸۷	*	*	*
۸۳	گلبین بلاغی	۰۲۴۹۲۵	۲	۲۵	۲۰۳	۱۵۹	۵۸	۵۴	*	*	*
۸۴	گلبین درق	۰۲۴۹۲۶	۴	۱۸	۳۲۱	۹۸	۳۲	۲۶	*	*	*
۸۵	گلبین درق سفلی	۰۲۴۹۲۷	۲	۱۹	۱۴۲	۱۰۲	۱۵	۱۸	*	*	*
۸۶	گلبین درق علیا	۰۲۴۹۲۸	۲	۱۲	۹۷	۷۴	۱۷	۱۷	*	*	*
۸۷	گنار	۰۲۴۹۲۹	۴	۱۷	۱۱۱	۷۲	۳	۲۶	*	*	*
۸۸	گوده کهریز	۰۲۴۹۳۰	۲	۸۷	۶۱۶	۴۶۲	۱۶۹	۱۳۰	*	*	*
۸۹	گوشی کنده	۰۲۴۹۳۱	۲	۴۰	۲۴۹	۱۸۳	۷۱	۵۳	*	*	*
۹۰	لکر آباد سفلی	۰۲۴۹۳۲	۲	۲۷	۲۷۱	۲۰۳	۳۳	۵۲	*	*	*
۹۱	لکر آباد علیا	۰۲۴۹۳۳	۲	۵۳	۲۶۳	۲۷۲	۸۹	۶۵	*	*	*
۹۲	لکر ان	۰۲۴۹۳۴	۴	۴۵	۲۱۲	۲۲۶	۲۴	۶۷	*	*	*
۹۳	لاچین دره می	۰۲۴۹۳۶	۲	۴۴	۲۱۳	۱۵۹	۴۷	۴۹	*	*	*
۹۴	مال قشلاقی	۰۲۴۹۳۷	۲	۲۴	۲۳۹	۱۶۵	۵۲	۳۳	*	*	*
۹۵	مر اللوی جعفر قلی خانلو	۰۲۴۹۳۸	۲	۲۹	۱۸۹	۱۴۷	۵۹	۵۱	*	*	*
۹۶	مردان	۰۲۴۹۳۹	۲	۲۵	۱۶۴	۱۲۲	۲۳	۲۹	*	*	*
۹۷	مسجدلو	۰۲۴۹۴۰	۴	۷	۴۲	۳۴	۴	۱۰	*	*	*
۹۸	ملار	۰۲۴۹۴۱	۲	۷۵	۴۱۹	۳۲۲	۱۰۰	۱۰۲	*	*	*
۹۹	میر جعفرلو	۰۲۴۹۴۲	۲	۴۱	۲۷۸	۲۲۷	۵۱	۵۶	*	*	*
۱۰۰	میرزا احسن کندی	۰۲۴۹۴۳	۲	۵۲	۲۲۵	۲۶۹	۸۷	۶۸	*	*	*
۱۰۱	میر قهرمانلو	۰۲۴۹۴۴	۲	۱۴	۹۰	۷۲	۱۱	۱۶	*	*	*
۱۰۲	نصیر کندی	۰۲۴۹۴۵	۲	۴۱	۳۰۰	۲۱۲	۹۸	۵۰	*	*	*
۱۰۳	نفتلو	۰۲۴۹۴۶	۱	۲۲	۱۵۸	۱۰۶	۳۶	۲۹	*	*	*
۱۰۴	نولو	۰۲۴۹۴۷	۲	۱۷	۱۳۱	۹۱	۱۴	۲۴	*	*	*
۱۰۵	هدیلو	۰۲۴۹۴۹	۲	۵۵	۲۳۱	۲۵۸	۶۲	۶۵	*	*	*
۱۰۶	هیبت سفلی	۰۲۴۹۵۱	۴	۱۲	۸۳	۶۶	۱۶	۱۶	*	*	*
۱۰۷	هیبت علیا	۰۲۴۹۵۲	۲	۱۶	۷۸	۵۵	۱۵	۱۶	*	*	*
۱۰۸	هیزان	۰۲۴۹۵۳	۴	۳۴	۳۴۴	۲۶۶	۴۱	۸۳	*	*	*
۱۰۹	یل مو بیسی	۰۲۴۹۵۴	۲	۶۱	۲۷۸	۳۰۱	۳۴	۵۷	*	*	*
	دهستان میرزند			۱۳۵۸	۹۴۳۰	۷۱۷۵	۲۶۸۸	۱۸۲۱			
۱	ابر اهیم کندی	۰۲۵۰۷۷	۲	۳۶	۲۲۳	۱۶۷	۵۵	۵۳	*	*	*
۲	احدیپلو	۰۲۵۰۷۸	۲	۶	۵۰	۳۵	۸	۶	*	*	*
۳	ارزنتی	۰۲۵۰۷۹	۲	۴۲	۲۹۴	۲۱۸	۳۴	۴۹	*	*	*
۴	اصمعلی کندی	۰۲۵۰۸۰	۲	۴۲	۲۷۹	۲۲۲	۱۰۴	۵۶	*	*	*

کد نوع راه آبادی: ۱ جاده اسفالت، ۲ جاده خاکی، ۳ مارو، ۴ سایر (اینگاه راه آهن یا راه آبی)، ۵ نامشخص

تعداد گاو و گوسفال	تعداد گوسفند بز	تعمیرگاه ماشین آلات شادری	فروشگاه تعاونی	دستری به وسایل تعمیراتی رابو	تلفن	دستری به روزنامه و مجله رابو	صندوق پست	بیمارستانی روسیایی	دانشگاه کیمیا و دارویی	پزشک	خانه بهداشت	مرکز بهداشتی درمانی	حمام	آموزشگاه صنعت مواد آموزشی	مدرسه راهنمایی	دبستان	برق	آب لوله کشی	پایگاه تعاونی بیج	مرکز خدمات روسیایی	دفتر جهاد سازندگی	شورای اسلامی روسیایی	امکن مذهبی مسلمانان	بنای مذهبی مسلمانان	شماره ردیف آبادی
۴۲	۴۱	۴۰	۳۹	۳۸	۳۷	۳۶	۳۵	۳۴	۳۳	۳۲	۳۱	۳۰	۲۹	۲۸	۲۷	۲۶	۲۵	۲۴	۲۳	۲۲	۲۱	۲۰	۱۹	۱۸	۱۷
۵۰	۲۱۰۰																						*	*	۷۱
۶۰	۲۰۰																						*	*	۷۲
۶۰	۵۵۰													*									*	*	۷۳
۲۰	۵۵۰																						*	*	۷۴
۱۵۰	۱۲۰۰																						*	*	۷۵
۲۰	۲۵۰																						*	*	۷۶
۱۰۰	۹۵۵																						*	*	۷۷
۱۰۰۰	۱۵۰۰	*																					*	*	۷۸
۲۰۰	۴۲۵۰		*																				*	*	۷۹
۴۰	۴۲۰																						*	*	۸۰
۱۰	۵۰۰																						*	*	۸۱
۱۰۰	۴۶۰																						*	*	۸۲
۶۰	۱۲۰۰																	*					*	*	۸۳
۱۴۰	۵۰۰													*									*	*	۸۴
۸۰	۱۵۰																						*	*	۸۵
۷۰	.																						*	*	۸۶
۵۰۰	۲۰۰																						*	*	۸۷
۳۰۰	۱۶۵۰		*				*																*	*	۸۸
۱۵۰	.																						*	*	۸۹
۱۰۰۰	۱۵۰۰																						*	*	۹۰
۱۵۰	۷۰۰																						*	*	۹۱
۱۰۰	۱۲۰۰													*									*	*	۹۲
۳۰	۲۳۰		*																				*	*	۹۳
۸۰۰	۱۲۵۰								*														*	*	۹۴
۵۰	۶۰۰																						*	*	۹۵
۳۰	۲۰۰																						*	*	۹۶
۲۵	۴۰۰																						*	*	۹۷
۱۰۰	۵۵۰		*											*									*	*	۹۸
۲۰۰	۳۸۰																						*	*	۹۹
۱۰۰	۶۵۰		*																				*	*	۱۰۰
۷۰	۲۶۰																						*	*	۱۰۱
۱۵۰	۲۰۰																				*		*	*	۱۰۲
۳۰۰	۲۲۰																						*	*	۱۰۳
۱۰۰	۱۱۰۰																		*				*	*	۱۰۴
۲۰۰	۴۵۰													*									*	*	۱۰۵
۸۰	۴۰۰																						*	*	۱۰۶
۶۰	۹۰																						*	*	۱۰۷
۴۰۰	۲۵۰۰																						*	*	۱۰۸
۲۰۰	۶۵۰																						*	*	۱۰۹
۱۰۱۲۶	۲۷۰۰۱	۱	۲	۲۲	.	.	۱	.	.	.	.	۱	.	۵	۲	۲۱	.	۲	۱۰	.	.	۴۰	۲۷	۲۹	
۱۰۰	۲۲۰																					*	*	*	۱
۲۰	۱۵۰																					*	*	*	۲
۲۰۰	۲۷۰		*																			*	*	*	۳
۱۰۰	۲۰۰																					*	*	*	۴

شماره روستای آبادی	آبادی	کد آبادی	نوع راه آبادی (کد)	تعداد خانوار	کل جمعیت	جمعیت عرسالزینتر	جمعیت باسواد	جمعیت نائل	فعا لیت کث درزی						
									۱۰	۱۱	۱۲	۱۳	۱۴	۱۵	۱۶
۵	اقاور دیلو	۲۵۰۸۱	۲	۷	۵۷	۴۶	۵	۱۰	*	*	*	*	*	*	*
۶	اقداش سفلی	۲۵۰۸۲	۲	۲۲	۲۲۵	۱۶۷	۲۹	۲۴	*	*	*	*	*	*	*
۷	اقداش علیا	۲۵۰۸۳	۲	۷	۳۱	۲۲	۸	۵	*	*	*	*	*	*	*
۸	برون قشلاق	۲۵۱۲۵	۳	۵	۴۲	۳۱	۸	۹	*	*	*	*	*	*	*
۹	پلنگلو	۲۵۰۸۵	۲	۱۱	۷۱	۴۶	۱۱	۱۵	*	*	*	*	*	*	*
۱۰	تکاملو	۲۵۰۸۶	۲	۹۵	۷۲۰	۵۲۷	۱۹۳	۱۰۴	*	*	*	*	*	*	*
۱۱	تکبلاغ هر نه	۲۵۰۸۷	۳	۶	۳۰	۲۱	۵	۷	*	*	*	*	*	*	*
۱۲	تکسه چس	۲۵۰۸۸	۲	۱۲	۷۸	۵۳	۱۳	۱۳	*	*	*	*	*	*	*
۱۳	تکدام	۲۵۰۸۹	۲	۷	۴۳	۳۴	۱۳	۸	*	*	*	*	*	*	*
۱۴	توسانلو بیرزند	۲۵۰۹۰	۲	۴۴	۲۵۳	۲۶۵	۱۰۷	۸۱	*	*	*	*	*	*	*
۱۵	چهار تکبیر لو	۲۵۰۹۱	۲	۲۹	۲۳۴	۱۸۷	۷۴	۵۱	*	*	*	*	*	*	*
۱۶	چنار	۲۵۰۹۲	۲	۵۸	۴۲۵	۳۲۶	۸۷	۸۰	*	*	*	*	*	*	*
۱۷	حاج احمد کندی	۲۵۰۹۳	۲	۲۳	۱۳۳	۹۶	۳۴	۲۴	*	*	*	*	*	*	*
۱۸	حسین خانلو	۲۵۰۹۴	۲	۷	۴۸	۳۷	۹	۸	*	*	*	*	*	*	*
۱۹	خانعلی دره سی	۲۵۰۹۵	۲	۱۴	۷۵	۶۲	۱۷	۱۷	*	*	*	*	*	*	*
۲۰	داغبلاغ بیرزند	۲۵۰۹۶	۲	۲	۱۲	۱۰	۱	۲	*	*	*	*	*	*	*
۲۱	دامد اباجا	۲۵۰۹۷	۳	۴۱	۲۵۸	۲۰۰	۷۹	۴۸	*	*	*	*	*	*	*
۲۲	درگاهلوی بیرزند	۲۵۰۹۸	۲	۱۵	۹۳	۷۵	۲۳	۱۷	*	*	*	*	*	*	*
۲۳	دمبیر چی دره سی سفلی	۲۵۰۹۹	۲	۲۶	۱۵۹	۱۲۶	۴۳	۴۸	*	*	*	*	*	*	*
۲۴	دمبیر چی دره سی علیا	۲۵۱۰۰	۲	۲۷	۱۶۱	۱۲۶	۶۵	۳۰	*	*	*	*	*	*	*
۲۵	زرگر بیرزند	۲۵۱۰۱	۲	۱۸	۱۳۹	۱۱۲	۵۱	۲۱	*	*	*	*	*	*	*
۲۶	شامیل آباد	۲۵۱۰۲	۳	۱۸	۱۴۰	۱۰۵	۴۶	۱۳	*	*	*	*	*	*	*
۲۷	شر نه	۲۵۱۰۳	۲	۳۶	۲۷۰	۲۱۴	۵۹	۶۹	*	*	*	*	*	*	*
۲۸	شهبانلو	۲۵۱۰۴	۲	۲۴	۱۷۵	۱۲۹	۵۸	۳۱	*	*	*	*	*	*	*
۲۹	شمار بیگلر	۲۵۱۰۵	۲	۵۸	۴۰۵	۳۱۰	۱۲۴	۹۰	*	*	*	*	*	*	*
۳۰	سالم بیگلر	۲۵۱۰۶	۲	۱	۱۲	۹	۵	۱	*	*	*	*	*	*	*
۳۱	طاوس دره سی	۲۵۱۰۷	۲	۴۲	۳۲۴	۲۵۲	۷۰	۷۰	*	*	*	*	*	*	*
۳۲	علی محمدلو	۲۵۱۰۸	۲	۲۵	۱۶۷	۱۲۷	۲۵	۲۴	*	*	*	*	*	*	*
۳۳	قاسم کندی	۲۵۱۰۹	۲	۸۵	۶۱۹	۴۶۶	۲۱۰	۱۳۳	*	*	*	*	*	*	*
۳۴	قباله کندی	۲۵۱۱۰	۲	۲۴	۲۱۸	۱۶۷	۷۰	۳۶	*	*	*	*	*	*	*
۳۵	قطار سفلی	۲۵۱۱۱	۲	۱۰	۶۴	۴۹	۱۱	۹	*	*	*	*	*	*	*
۳۶	قطار علیا	۲۵۱۱۲	۲	۴۰	۲۶۰	۱۹۲	۶۷	۴۸	*	*	*	*	*	*	*
۳۷	قلعه بیرزند	۲۵۱۱۳	۲	۴۵	۲۸۷	۲۱۷	۲۱۰	۵۹	*	*	*	*	*	*	*
۳۸	مار اللوی کلبلو	۲۵۱۱۴	۲	۲۵	۱۶۶	۱۲۹	۵۳	۴۲	*	*	*	*	*	*	*
۳۹	محمد تقی کندی	۲۵۱۱۵	۲	۹۰	۶۲۱	۴۵۲	۱۷۲	۹۷	*	*	*	*	*	*	*
۴۰	مزرعه خانلار	۲۵۱۱۷	۳	۱۵	۹۸	۷۱	۱۸	۲۳	*	*	*	*	*	*	*
۴۱	مزرعه علی شاد فکری	۲۵۱۱۹	۳	۲۹	۳۰۰	۲۴۲	۱۱۶	۶۸	*	*	*	*	*	*	*
۴۲	منصور لو	۲۵۱۲۰	۳	۶	۴۳	۳۰	۹	۹	*	*	*	*	*	*	*
۴۳	میگاشیل دره سی	۲۵۱۲۱	۳	۲۴	۱۷۱	۱۲۴	۳۹	۳۵	*	*	*	*	*	*	*
۴۴	تریمان	۲۵۱۲۲	۲	۲۴	۲۳۰	۱۷۲	۵۹	۴۶	*	*	*	*	*	*	*
۴۵	نصر اله بیگلر	۲۵۱۲۳	۳	۶۹	۴۴۴	۳۳۶	۱۰۶	۱۰۴	*	*	*	*	*	*	*
۴۶	نور اله بیگلر	۲۵۱۲۴	۲	۱۴	۹۳	۶۹	۲۵	۱۸	*	*	*	*	*	*	*

کد نوع راه آبادی: جاده اسفالت ۱، جاده شوسه ۲، جاده خاکی ۳، مارو ۴، سایر (دیگه راه آهن یا راه آبی) ۵، ناشن ۶

تعداد گاو و گوساله	تعداد گوسفند و بز	تغییرگاه بین آلات کشاورزی	فروشگاه تعاونی	دسترسی به وسایل نقلیه عمومی در آبادی	تلفن	دسترسی به روزنامه و مجله در آبادی	صندوق پست	بیمار و دامای دروسایی	دانشگاه بین دولتی	پزشک	خانه بهداشت	مرکز بهداشتی درمانی	حمام	آموزش باغچه‌داری	مدرسه راهنمایی	دبستان	برق	آب لوله کشی	پایگاه خدمات بیمه	مرکز خدمات دولتی	دفتر بهداشت	شورای اسلامی دروسایی	انگن مذهبی مسلمانان	بنای مذهبی مسلمانان	شماره ویدیو آبداری
۴۲	۴۱	۴۰	۳۹	۳۸	۳۷	۳۶	۳۵	۳۴	۳۳	۳۲	۳۱	۳۰	۲۹	۲۸	۲۷	۲۶	۲۵	۲۴	۲۳	۲۲	۲۱	۲۰	۱۹	۱۸	۱۷
۴۵	۲۵۰			*																		*			۵
۱۵۰	۵۲۰			*																		*			۶
۲۰	۲۲۰			*																		*			۷
۰	۶۱۰			*																		*			۸
۱۰۰	۱۱۰			*																		*			۹
۲۵۰	۱۲۰۰			*												*						*			۱۰
۸۰	۰			*																		*			۱۱
۱۰۰	۲۰۰			*																		*			۱۲
۳۰۰	۲۵			*																		*			۱۳
۱۰۰	۵۵۰			*																		*			۱۴
۲۰۰	۲۰۰		*	*																		*			۱۵
۱۰۰	۲۶۵۰			*																		*			۱۶
۲۰	۲۵۰			*																		*			۱۷
۴۰	۸۴			*																		*			۱۸
۷۰	۴۰۰			*																		*			۱۹
۲۰	۰			*																		*			۲۰
۱۰۰	۱۴۰۰			*										*								*			۲۱
۸۰	۸۰			*																		*			۲۲
۷۰	۲۵۰			*														*				*			۲۳
۱۰۰	۲۰۰			*																		*			۲۴
۱۰۰	۴۰۰			*																		*			۲۵
۵۰	۲۵۰			*																		*			۲۶
۴۲۰۰	۱۵۰۰			*																		*			۲۷
۱۰۰	۲۰۶			*																		*			۲۸
۲۰۰	۴۵۰	*		*														*				*			۲۹
۱	۱۱			*														*				*			۳۰
۴۰۰	۸۰۰			*																		*			۳۱
۵۰	۴۲۰			*																		*			۳۲
۲۰۰	۷۰۰		*	*																		*			۳۳
۲۰۰	۲۱۰۰			*					*													*			۳۴
۵۰	۲۶۰۰			*																		*			۳۵
۱۲۰۰	۵۰۰			*																		*			۳۶
۱۵۰	۲۳۰		*	*			*															*			۳۷
۱۰۰	۲۵۰			*											*							*			۳۸
۶۰	۳۰۵۰			*																		*			۳۹
۸۰	۰			*																		*			۴۰
۱۰۰	۲۶۰			*																		*			۴۱
۲۰	۱۱۰			*																		*			۴۲
۱۰۰	۲۰۰			*																		*			۴۳
۵۰	۶۰۰			*																		*			۴۴
۱۰۰	۱۷۰۰			*										*								*			۴۵
۵۰	۱۱۵			*																		*			۴۶

شماره ردیف	آبادی	کد آبادی	نوع راه آبادی (کد)	خنالت کشاورزی						
				زراعت	باغداری	دامداری و دامپروری	پرورش طیور	پرورش گاو برهیم	پرورش بز و گوسفند	پرورش ماهی
۱	۲	۳	۴	۵	۶	۷	۸	۹	۱۰	۱۱
	بخش میلمه موار									
	دهستان مغان شرقی									
۱	پاسگاه اورکوشو بیون	۰۲۴۱۶۰	۲	*						
۲	پاسگاه درزی تار بیار	۰۲۴۱۶۱	۲	*						
۳	چای قشلاقی اقامت علی	۰۲۴۱۶۸	۳	*						
۴	چای قشلاقی میلمه	۰۲۴۱۶۹	۳	*						
۵	دانشور	۰۲۴۱۹۳	۲	*						
۶	شرکت نفت	۰۲۴۲۰۹	۶	*						
۷	قشلاق احمد اسماعیل خان امام قلی	۰۲۴۲۲۵	۳	*						
۸	قشلاق اقامت علی	۰۲۴۲۳۵	۳	*						
۹	قشلاق بدین	۰۲۴۲۴۳	۳	*						
۱۰	قشلاق بهر ام	۰۲۴۲۴۴	۳	*						
۱۱	قشلاق حاجی بیابان پیش	۰۲۴۲۵۶	۳	*						
۱۲	قشلاق زینبالی حاجی و اد	۰۲۴۲۶۱	۶	*						
۱۳	قشلاق میدلر حاج صفر	۰۲۴۲۶۶	۶	*						
۱۴	قشلاق میدلر دالو بداله	۰۲۴۲۶۸	۶	*						
۱۵	قشلاق میدلر ساری قوشی بیسته اله	۰۲۴۲۶۹	۶	*						
۱۶	قشلاق میدلر ساری قوشی حاج علی	۰۲۴۲۷۰	۳	*						
۱۷	قشلاق میدلر ساری قوشی میدعیبی	۰۲۴۲۷۲	۶	*						
۱۸	قشلاق میدلر سفید اله	۰۲۴۲۷۳	۶	*						
۱۹	قشلاق میدلر فران	۰۲۴۲۷۴	۶	*						
۲۰	قشلاق میدلر موسی	۰۲۴۲۷۶	۶	*						
۲۱	قشلاق میدلر میر غلام	۰۲۴۲۷۷	۶	*						
۲۲	قشلاق قوشه داش بیاضیل	۰۲۴۲۸۴	۳	*						
۲۳	مزرعه حاجی اسماعیل خان	۰۲۴۳۰۷	۳	*						
۲۴	مستعماری بیگلر	۰۲۴۳۰۸	۱	*						
۲۵	نوروز آباد	۰۲۴۳۱۴	۳	*						
	بخش پارس آباد									
	دهستان مغان غربی									
۱	اشیار بخش	۰۲۳۷۶۱	۳	*						
۲	اشیار علوقه بخش	۰۲۳۷۵۹	۱	*						
۳	ایستگاه تحقیقات کشاورزی مغان	۰۲۳۴۱۴	۱	*						
۴	بدهات قشلاقی	۰۲۳۴۱۶	۳	*						
۵	پاسگاه مری بهر ام آباد	۰۲۳۲۸۸	۲	*						
۶	پاسگاه مری فیروز آباد	۰۲۳۲۷۲	۲	*						
۷	حاج بیوسف قشلاقی	۰۲۳۲۴۹	۳	*						
۸	خانلار قشلاقی حاج بیلابیگلر	۰۲۳۲۶۴	۴	*						
۹	دفتر عمرقن استان	۰۲۳۲۶۶	۱	*						
۱۰	شرکت پیمان شیر	۰۲۳۲۶۶	۳	*						
۱۱	شرکت صنایع نیزل زمین	۰۲۳۲۶۷	۱	*						
۱۲	عنبر لو	۰۲۳۲۸۷	۶	*						
۱۳	قشلاق اچی اقصی چایر	۰۲۳۲۶۹	۳	*						
۱۴	قشلاق احمدی	۰۲۳۲۵۷	۴	*						
۱۵	قشلاق آغ کول	۰۲۳۵۰۹	۴	*						
۱۶	قشلاق آفتاچی امیر خان	۰۲۳۵۱۰	۳	*						
۱۷	قشلاق آفتاچی بهر وز	۰۲۳۵۱۲	۳	*						

کد نوع راه آبادی: ۱- جاده سنگلاخ، ۲- جاده خاکی، ۳- جاده خاکی، ۴- جاده خاکی، ۵- سایر (دیگر راه‌های پرده‌ای)، ۶- نامشخص

نوع راه و فعالیت کشاورزی آبادیهای خالی از سکنه شهرستان مغان

شماره ردیف	آبادی	کده آبادی	نوع راه آبادی (کد)	فعالیت کشاورزی						
				زراعت	باغداری	دامداری و دامپروری	پرورش طیور	پرورش گاو و گاو شیری	پرورش بای	
۱	۲	۳	۴	۵	۶	۷	۸	۹	۱۰	۱۱
۱۸	قشلاق افدا اش حاج سار بیم	۰۲۲۵۱۲	۶			*				
۱۹	قشلاق افدا اش کلام	۰۲۲۵۱۴	۲			*				
۲۰	قشلاق ایساخ ایری حاج قنار د اش علی	۰۲۲۵۲۲	۶							
۲۱	قشلاق ایری دره حاج چاپار	۰۲۲۵۲۴	۴							
۲۲	قشلاق ایمان قوشی محمد	۰۲۲۵۲۶	۲							
۲۳	قشلاق ایمان قوشی مشهد علی	۰۲۲۵۲۷	۶							
۲۴	قشلاق بیدرو ان ضر غام	۰۲۲۵۲۸	۲			*				
۲۵	قشلاق بیدرو ان علی	۰۲۲۵۲۹	۲			*				
۲۶	قشلاق چو خلی قوشی حاج حسن اختر	۰۲۲۵۵۷	۲							
۲۷	قشلاق حاج اقاقلی	۰۲۲۵۶۲	۲	*						
۲۸	قشلاق حاج دولتمو اد	۰۲۲۵۷۵	۲			*				
۲۹	قشلاق حاج شیرین ار شد	۰۲۲۵۷۸	۲			*				
۳۰	قشلاق حاج علی قلی ایباز	۰۲۲۵۸۲	۲			*				
۳۱	قشلاق حاج علی قلی بر ات	۰۲۲۵۸۳	۲			*				
۳۲	قشلاق حاج علی قلی جعفر	۰۲۲۵۸۴	۲			*				
۳۳	قشلاق حاج علی قلی حاج میر زن	۰۲۲۵۸۶	۲			*				
۳۴	قشلاق حاج علی قلی عبدال	۰۲۲۵۸۷	۲			*				
۳۵	قشلاق حاجی بختیار	۰۲۲۵۹۷	۲			*				
۳۶	قشلاق حاجی پاشا خان	۰۲۲۵۹۸	۲			*				
۳۷	قشلاق حاجی حسن حاجی اسلام	۰۲۲۶۰۱	۲	*						
۳۸	قشلاق زینتالی محرم	۰۲۲۶۲۳	۲			*				
۳۹	قشلاق زینتالی وکیل	۰۲۲۶۲۴	۲	*						
۴۰	قشلاق ساری قوشی میکائیل	۰۲۲۶۲۸	۲			*				
۴۱	قشلاق سومو کلو بیدر	۰۲۲۶۲۹	۲			*				
۴۲	قشلاق علم لو اقام او غلان و عمر ان	۰۲۲۶۴۵	۶			*				
۴۳	قشلاق علم لو تیریز	۰۲۲۶۴۶	۲			*				
۴۴	قشلاق علی اکبر حاج اقا ببالا	۰۲۲۶۵۱	۲			*				
۴۵	قشلاق فرج محرم	۰۲۲۶۶۲	۲			*				
۴۶	قشلاق ملائقی قنبر	۰۲۲۷۰۰	۲			*				
۴۷	قشلاق مولانو ردی اکبر بیدرو ان	۰۲۲۷۰۲	۲			*				
۴۸	قوشی چای پیمپاش	۰۲۲۷۰۹	۲			*				
۴۹	قوشا قشلاق حسن	۰۲۲۷۱۱	۲			*				
۵۰	گار گاه بخش هفت	۰۲۲۷۲۱	۲			*				
۵۱	مرقد اری	۰۲۲۷۲۱	۲			*				
۵۲	نیر و گاه	۰۲۲۷۲۸	۱							
	بخش مرکزی									
	دهستان حومه (اجارود)									
۱	دکل مضایر اتی	۰۲۴۶۷۳	۲			*				
۲	رفیع کنده	۰۲۴۵۹۳	۶			*				
۳	رمضانلو	۰۲۴۵۹۴	۳			*				
۴	کردان مرزی ثرمی	۰۲۴۶۶۶	۱							
	دهستان انگوت									
۱	اخزلو	۰۲۴۸۳۳	۶							
۲	چادک	۰۲۴۸۵۵	۶							

کد نوع راه آبادی: جاده استان ۱، جاده شوره ۲، جاده خاکی ۳، مارو ۴، سایر (ایستگاه راه آهن باره آبی)، ۵، نامشخص ۶

شماره ردیف	آبادی	کد آبادی	نوع راه آبادی (کد)	فعالیت کشاورزی						
				زراعت	باغداری	دامداری و دامپروری	پرورش طیور	پرورش گاو برهیم	پرورش بز و گوسفند	پرورش ماهی
۱	۲	۳	۴	۵	۶	۷	۸	۹	۱۰	۱۱
۳	چات قشلاق	۰۳۴۸۵۷	۳	*						
۴	سلوک قشلاقی	۰۳۴۸۷۷	۴		*					
۵	سوتولقون	۰۳۴۸۷۸	۴	*	*					
۶	سولیبیر	۰۳۴۸۷۹	۴	*	*					
۷	عسگر کندی	۰۳۴۸۲۱	۶							
۸	قزل گولاخ	۰۳۴۹۰۱	۶							
۹	قشلاق جلدک	۰۳۴۹۰۶	۲			*				
۱۰	قشلاق طهماسب	۰۳۴۹۰۸	۶			*				
۱۱	لیقنچی	۰۳۴۹۳۵	۴	*	*	*				
۱۲	ولیلو	۰۳۴۹۳۸	۶			*				
۱۳	هلان	۰۳۴۹۳۹	۴	*	*	*				

کد نوع راه آبادی: جاده اسفالت ۱، جاده شوسه ۲، جاده خاکی ۳، مارو ۴، سایر (ایستگاه راه آهن یا راه آبی)، ۵، نامشخص ۶