

۹۱۸۱۸۰۰۳۹  
۲۴۳۴۲  
۱۳۶۵  
۵۴۰۲  
۲۰۰

## بسمه تعالی

### پیشگفتار

سرشماری عمومی نفوس و مسکن در ایران به موجب قانون، هر ۱۰ سال یکبار توسط مرکز آمار ایران انجام می‌شود. تاکنون چهار سرشماری عمومی نفوس و مسکن در سالهای ۱۳۳۵، ۱۳۴۵، ۱۳۵۵ و ۱۳۶۵ به مرحله اجرا درآمده است. نخستین سرشماری، توسط اداره کل آمار عمومی، و سرشماریهای بعدی، توسط مرکز آمار ایران انجام گرفته است. سرشماری سال ۱۳۶۵، اولین سرشماری در نظام جمهوری اسلامی ایران است که علی‌رغم جنگ تحمیلی، محاصره اقتصادی و مزیقه‌های ناشی از هر یک، به حول و قوه الهی مطابق برنامه پیش‌بینی شده به نحو مطلوب به انجام رسید. سرشماری عمومی نفوس و مسکن، مناسبترین ابزار برنامه‌ریزیهای توسعه اجتماعی، اقتصادی و فرهنگی در کشور است که با ارائه آمار و اطلاعات درست، رهنمودهای لازم برای رسیدن به اهداف برنامه‌ریزیهای کوتاه‌مدت، میان‌مدت و بلندمدت را در اختیار سیاست‌گذاران، مسئولان و برنامه‌ریزان کشور قرار می‌دهد.

وسعت و عظمت کار سرشماری، مرکز آمار ایران را بر آن داشت که از نیمه دوم سال ۱۳۶۱ با برنامه‌ریزیهای دقیق، فعالیت مستمر و پیگیری را برای تهیه مقدمات سرشماری عمومی نفوس و مسکن آغاز کند. اولین قدم در این زمینه، شناخت نیازهای اساسی دستگاههای مسئول کشور بود که بر آن اساس، طرح مقدماتی سرشماری تهیه شد و به طور آزمایشی در مناطق شهری و روستایی سه شهرستان آستانه شرفیه از استان گیلان، سراوان از استان سیستان و بلوچستان و شادگان از استان خوزستان و نیز در چند حوزه نمونه در هر یک از استانهای دیگر به مرحله اجرا درآمد. با استفاده از نتایج حاصل از آزمایش سرشماری، پرسشنامهها، فرمها و دستورالعملهای فنی و اجرایی مورد تجدید نظر قرار گرفت و بر آن اساس، طرح نهایی سرشماری تهیه و آماده اجرا شد. عملیات اجرایی سرشماری به طور همزمان در تمام نقاط کشور از تاریخ ۱۶ تا ۳۰ مهرماه سال ۱۳۶۵ انجام شد. در این مرحله، سازمان برنامه و بودجه استانها، مراکز تربیت معلم و سایر سازمانها و موسسات دولتی و همچنین نهادهای انقلاب اسلامی، همکاریهای ارزنده‌ای با مرکز آمار ایران داشتند و مردم فداکار ایران نیز با همیاری و مساعدت خود، امکان اجرای موفقیت آمیز سرشماری را فراهم آوردند.

پرسشنامههایی که در جریان اجرای سرشماری تکمیل شده است، حجم عظیمی از اطلاعات آماری را در بر دارد که در جداول متعدد، برای هر یک از سطوح جغرافیایی، قابل استخراج و ارائه است. برخی از این اطلاعات در قالب نشریات نتایج سرشماری ارائه می‌شود و سایر اطلاعات در صورت نیاز و برحسب مورد، در اختیار استفاده‌کنندگان قرار خواهد گرفت.

فرهنگ آبادیهای شهرستان ، یکی از مجموعه نشریات نتایج سرشماری عمومی نفوس و مسکن است که در ۱۹۵ جلد برای ۱۹۵ شهرستان ( بر اساس تقسیمات کشوری در زمان سرشماری ) منتشر می شود . در هر یک از این نشریات ، ۳۹ خصوصیت عمده جمعیتی ، اجتماعی ، اقتصادی و فرهنگی برای هر یک از آبادیهای دارای سکنه و نیز جدولی در مورد آبادیهای خالی از سکنه شهرستان به تفکیک بخش و دهستان ارائه شده است . همچنین این نشریات شامل نقشه کشور ( که نشان دهنده موقعیت شهرستان در داخل استان است ) ، نقشه شهرستان ( به تفکیک بخش و دهستان ، و موقعیت مراکز بخش ، نقاط شهری و آبادیهای دارای ۲۰۰۰ نفر جمعیت و بیشتر ) و نقشه های مربوط به بخش یا بخشهای شهرستان ( به تفکیک دهستان و آبادیهای دارای ۲۰ خانوار و بیشتر ) است .

لازم به یادآوری است ، نقشه شهرستانها که موقعیت کلیه آبادیها ( دارای سکنه و خالی از سکنه ) روی آن مشخص شده ، در مرکز آمار ایران موجود و قابل ارائه به استفاده کنندگان است .

امید است این مجموعه از نشریات نتایج سرشماری بتواند اطلاعات لازم برای شناخت اوضاع اجتماعی و اقتصادی آبادیهای کشور را در اختیار تصمیم گیران ، برنامه ریزان و پژوهشگران قرار دهد .

مرکز آمار ایران

تعاریف و مفاهیم مورد استفاده در سرشماری عمومی نفوس و مسکن سال ۱۳۶۵ (ویژه فرهنگ آبادیها)

یک	جمعیت (جامعه مورد سرشماری)
یک	خانوار
دو	اقامتگاه معمولی
دو	شهر (نقطه شهری)
دو	آبادی (نقطه روستایی)
دو	جمعیت ساکن در نقاط شهری
دو	جمعیت ساکن در نقاط روستایی
دو	سن
دو	مهاجران وارد شده
دو	محل تولد
دو	باسواد
سه	کار
سه	وضع فعالیت در ۷ روز گذشته

مفاهیم به کار رفته در این نشریه

چهار	نسبت جنسی
چهار	گروههای عمده سنی
چهار	نسبت باسوادی

ویژگیهای عمده نقاط روستایی شهرستان

۱	جمعیت
۲	خانوار
۲	مهاجرت
۴	سواد
۵	وضع فعالیت
۷	نقشه تقسیمات کشوری جمهوری اسلامی ایران به تفکیک استان؛ ۱۳۶۵
۸	نقشه شهرستان به تفکیک بخش و دهستان

- ۹ ..... نقشه روستایی بخش بوکان شهرستان مهاباد از استان آذربایجان غربی (دهستان بهی)
- ۱۱ ..... نقشه روستایی بخش بوکان شهرستان مهاباد از استان آذربایجان غربی (دهستان آختاچی شرقی)
- ۱۲ ..... نقشه روستایی بخش مرکزی از شهرستان مهاباد از استان آذربایجان غربی (دهستانهای آختاچی غربی و شهروبران)
- ۱۳ ..... نقشه روستایی بخش مرکزی از شهرستان مهاباد از استان آذربایجان غربی (دهستانهای ایل تیمور، گورک مگری و منگور شرقی)

جداول

- ۱۴ ..... خصوصیات اجتماعی - اقتصادی آبادیهای دارای سکنه شهرستان
- ۳۴ ..... نوع راه و فعالیت کشاورزی آبادیهای خالی از سکنه شهرستان

پیوستها

فرم ۳ - (پرستنامه آبادی)

فهرست مجموعه نشریات فرهنگ آبادیهای کشور براساس نتایج سرشماری عمومی نفوس و مسکن سال ۱۳۶۵

۱۳۶۵  
۱۳۶۵

## تعاریف و مفاهیم مورد استفاده در سرشماری عمومی نفوس و مسکن سال ۱۳۶۵ (ویژه فرهنگ آبادیها)

### جمعیت (جامعه مورد سرشماری)

اعضای همه خانوارهای معمولی ساکن و دستجمعی که اقامتگاه معمولی آنان در زمان سرشماری در ایران قرار دارد و نیز اعضای کلیه خانوارهای معمولی غیر ساکن کشور، جامعه مورد سرشماری را تشکیل می‌دهند. اعضای هیئتهای سیاسی و سفارتخانه‌های خارجی در ایران و افراد خانواده آنان جزو جامعه مورد سرشماری محسوب نمی‌شوند، اما ایرانیان عضو هیئتهای سیاسی و سفارتخانه‌های ایران در خارج از کشور و افراد خانواده آنان، جزو جامعه مورد سرشماری به حساب می‌آیند.

### خانوار

خانوار از چند نفر تشکیل می‌شود که با هم در یک اقامتگاه زندگی می‌کنند، با یکدیگر هم‌خرج هستند و معمولاً "با هم غذا می‌خورند". فردی که به تنهایی زندگی می‌کند نیز، خانوار تلقی می‌شود.

خانوار معمولی: خانوار با تعریف فوق، اکثر افراد کشور را در بر می‌گیرد و به همین دلیل این‌گونه خانوارها، "خانوار معمولی" نیز نامیده می‌شود.

خانوار معمولی ساکن: خانواری که در اقامتگاه ثابت سکونت دارد، "خانوار معمولی ساکن" نامیده می‌شود.

خانوار معمولی غیر ساکن: خانواری که در زمان سرشماری در اقامتگاه ثابتی سکونت ندارد، "خانوار معمولی غیر ساکن" نامیده می‌شود. این دسته از خانوارها شامل سه گروه زیر است:

۱- خانوارهایی که در زمان سرشماری در کوچ به سر می‌برند و یا در خارج شهرها و آبادیها در زیر چادر زندگی می‌کنند.

۲- خانوارهایی که در محل زندگی ثابتی زندگی نمی‌کنند و به‌طور مداوم محل زندگی خود را تغییر می‌دهند، مانند کولیها.

۳- خانوارهایی که محل زندگی مشخص ندارند و شبها معمولاً "در پارکها، خرابه‌ها، زیرپلها و... بیتوته می‌کنند.

خانوار دستجمعی: مجموعه افرادی که به دلیل داشتن هدف یا ویژگیهای مشترک مانند تحصیل، بیماری روانی و... با هم در یک موسسه از قبیل خوابگاه دانشجویی، آسایشگاه روانی و... زندگی می‌کنند، یک خانوار دستجمعی به حساب می‌آیند. در این سرشماری، افرادی که در ندامتگاهها، بازداشتگاهها و مراکز مشابه نگهداری می‌شوند و نیز افرادی که در سربازخانهها، پادگانها، پاسگاهها، پایگاهها، یا اردوگاههای نظامی و انتظامی به‌طور جمعی به سر می‌برند و همچنین دانش‌آموزان و دانشجویان موسسات آموزشی نیروهای نظامی و انتظامی، به عنوان اعضای خانوار دستجمعی مورد سرشماری قرار نمی‌گیرند. این‌گونه افراد همراه با سایر اعضای خانوار معمولی خود سرشماری می‌شوند.

۷۷  
این

## اقامتگاه معمولی

اقامتگاه معمولی خانوار، محلی است که خانوار در زمان سرشماری در آنجا زندگی می‌کند، مشروط بر اینکه اقامتگاه دیگری نداشته باشد. اقامتگاه معمولی خانواری که در زمان سرشماری بیش از یک اقامتگاه دارد، محلی است که بیشترین مدت سال را در آنجا به سر می‌برد.

## شهر (نقطه شهری)

منظور از شهر، هر یک از نقاطی است که دارای شهرداری باشد.

## آبادی (نقطه روستایی)

آبادی به مجموعه یک یا چند مکان و اراضی به هم پیوسته (اعم از کشاورزی و غیرکشاورزی) گفته می‌شود که خارج از محدوده شهرها واقع شده و دارای محدوده شبنی یا عرفی مستقل باشد. اگر آبادی در زمان سرشماری، محل سکونت خانوار یا خانوارهایی باشد، " دارای سکنه" و در غیر این صورت، " خالی از سکنه" تلقی می‌شود.

## جمعیت ساکن در نقاط شهری

منظور از جمعیت ساکن در نقاط شهری در هر یک از محدوده‌های بخش، شهرستان، استان یا کشور، جمعیت کلیه شهرهایی است که در همان محدوده قرار دارد و جمعیت هر شهر عبارت است از مجموع تعداد اعضای همه خانوارهای معمولی ساکن و دستجمعی که اقامتگاه معمولی آنها در زمان سرشماری در آن شهر واقع است.

## جمعیت ساکن در نقاط روستایی

منظور از جمعیت ساکن در نقاط روستایی در هر یک از محدوده‌های دهستان، بخش، شهرستان، استان یا کشور، جمعیت کلیه آبادیهایی است که در همان محدوده قرار دارد و جمعیت هر آبادی عبارت است از مجموع تعداد اعضای همه خانوارهای معمولی ساکن و دستجمعی که اقامتگاه معمولی آنها در زمان سرشماری در آن آبادی واقع است.

## سن

منظور از سن، تعداد سالهای کاملی است که از زمان تولد فرد گذشته است.

## مهاجران وارد شده

در هر شهر یا آبادی، آن دسته از اعضای خانوارهای معمولی ساکن و دستجمعی که متولد آنجا نباشند، مهاجر شناخته می‌شوند.

## محل تولد

منظور از محل تولد، آبادی یا شهری است که در زمان تولد فرد، اقامتگاه معمولی مادر او بوده است.

## باسواد

کسانی که می‌توانند به فارسی یا هر زبان دیگری متن ساده‌ای را بخوانند و بنویسند، خواه مدرک رسمی داشته یا نداشته باشند، باسواد تلقی می‌شوند. همه محصلان از جمله نوآموزان سال اول ابتدایی و سوادآموزان نهضت سوادآموزی نیز باسواد به حساب می‌آیند.

کار، هر فعالیت فکری یا بدنی است که قانوناً " مجاز باشد و به منظور کسب درآمد ( نقدی، غیرنقدی) صورت گیرد .

### وضع فعالیت در ۷ روز گذشته

در این سرشماری، وضع فعالیت افراد در ۷ روز پیش از مراجعه مامور سرشماری مورد نظر است. هر یک از افراد از این نظر و با توجه به تعریف کار، در یکی از گروههای زیر قرار میگیرند:

شاغل؛ افراد زیر شاغل به حساب میآیند:

- کسانی که دارای شغلی هستند، اعم از اینکه در ۷ روز پیش از مراجعه مامور سرشماری کار کرده و یا به عللی از قبیل مرخصی، بیماری، تعطیل موقت محل کار و... کار نکردهاند و پس از رفع علت به کار خود ادامه خواهند داد.
- کسانی که شغل مستمر نداشته ولی در ۷ روز پیش از مراجعه مامور سرشماری، حداقل دو روز کار کردهاند.
- کسانی که تحت عنوان کارآموز در ۷ روز پیش از مراجعه مامور سرشماری به کار اشتغال داشتهاند.
- کسانی که دارای شغلی هستند، ولی در ۷ روز پیش از مراجعه مامور سرشماری به اقتضای فصل و ماهیت فصلی کار خود، کار نکردهاند (بیکاران فصلی)، مشروط بر آنکه در جستجوی کار دیگری هم نباشند.
- افرادی که به انجام خدمت وظیفه عمومی مشغول هستند.
- کسانی که در حال گذراندن دورههای آموزشی در دانشکدهها و آموزشگاههای مربوط به نیروهای نظامی و انتظامی هستند.

بیکار (جویای کار)؛ کسانی که شاغل به حساب نمیآیند و در ۷ روز پیش از مراجعه مامور سرشماری در جستجوی کار بودهاند، بیکار (جویای کار) تلقی می شوند.

محصل؛ کسانی که شاغل، بیکار (جویای کار) محسوب نمی شوند و در ۷ روز پیش از مراجعه مامور سرشماری در حال تحصیل بودهاند، محصل به حساب میآیند.

خانه دار؛ خانه دار به کسانی گفته می شود که شاغل، بیکار (جویای کار) و محصل به حساب نمی آیند و بنا بر اظهار پاسخگو، در ۷ روز پیش از مراجعه مامور سرشماری به خانه داری مشغول بوده اند.

دارای درآمد بدون کار؛ کسانی که شاغل، بیکار (جویای کار) محصل و خانه دار محسوب نمی شوند و درآمدهای مستمری مانند حقوق بازنشستگی، حقوق وظیفه، درآمد املاک و مستغلات، سود سهام و... دارند، دارای درآمد بدون کار محسوب می شوند.

سایر؛ کسانی که از نظر وضع فعالیت در ۷ روز پیش از مراجعه مامور سرشماری، در هیچ یک از گروههای بالا قابل طبقه بندی نیستند، در گروه سایر قرار میگیرند.

## مفاهیم به کار رفته در این نشریه

### نسبت جنسی

نسبت تعداد مردان به زنان یا زنان به مردان ، نسبت جنسی نامیده می‌شود . معمولاً " در این مورد نسبت تعداد مردان به زنان را محاسبه می‌کنند و به صورت درصد ارائه می‌دهند . یعنی اگر  $M$  تعداد مردان و  $F$  تعداد زنان در یک منطقه جغرافیایی باشد ، نسبت جنسی در آن منطقه عبارت خواهد بود از :

$$\text{نسبت جنسی} = \frac{M}{F} \times 100$$

### گروههای عمده سنی

در مجموعه نشریات نتایج سرشماری عمومی نفوس و مسکن سال ۱۳۶۵ ، علاوه بر سنین منفرد و گروههای سنی منظم (۵ ساله و ۱۰ ساله) ، طبقه‌بندی سنی دیگری نیز برای جمعیت در نظر گرفته شده است که هر طبقه آن ، یک گروه عمده سنی نامیده می‌شود و عبارت است از :

افراد ۱ - ۵ ساله : نوباوگان

افراد ۶ - ۱۰ ساله : کودکان

افراد ۱۱ - ۱۴ ساله : نوجوانان

افراد ۱۵ - ۲۴ ساله : جوانان

افراد ۲۵ - ۶۴ ساله : میانسالان

افراد ۶۵ ساله و بیشتر : بزرگسالان

افرادی که سن آنان معلوم نبوده و یا امکان انتساب آنان به یکی از گروههای سنی وجود نداشته است ، در گروه " سن نامشخص" منظور شده است .

### نسبت باسوادی

این نسبت در هر جامعه از تقسیم تعداد افراد با سواد در یک سن یا گروه سنی معین به جمعیت آن سن یا گروه سنی به دست می‌آید و معمولاً " به صورت " درصد " بیان می‌شود .



ویزگیهای عمده نقاط روستایی شهرستان مهاباد

مهاباد یکی از شهرستانهای استان آذربایجان غربی است که در جنوب این استان واقع شده و مرکز آن شهر مهاباد است. این شهرستان دارای ۲ شهر بوکان و مهاباد است. همچنین شهرستان مهاباد به ۲ بخش شامل ۷ دهستان تقسیم شده و متشکل از ۴۲۹ آبادی دارای سکنه و ۴۸ آبادی خالی از سکنه است.

جمعیت

در سرشماری عمومی نفوس و مسکن مهرماه ۱۳۶۵، شهرستان مهاباد دارای ۲۸۱۳۴۴ نفر جمعیت بوده است. از این تعداد، ۱۴۳۱۷۶ نفر ساکن در نقاط شهری، ۱۳۸۱۴۴ نفر ساکن در نقاط روستایی و بقیه غیر ساکن بودمانند.

جدول ۱- تعداد آبادیهای دارای سکنه شهرستان بر حسب بخش، به تفکیک طبقات جمعیتی

بخش	جمع	۱ تا ۲۴ نفر	۲۵ تا ۹۹ نفر	۵۰ تا ۹۹ نفر	۱۰۰ تا ۲۲۹ نفر	۲۵۰ تا ۴۹۹ نفر	۵۰۰ تا ۹۹۹ نفر	۱۰۰۰ تا ۲۲۹۹ نفر	۲۵۰۰ تا ۴۹۹۹ نفر	۵۰۰۰ نفر و بیشتر
شهرستان مهاباد	۴۲۹	۲۱	۲۰	۵۸	۱۴۷	۱۲۲	۴۱	۱۷	۱	۱
بوکان	۱۱۷	۷	۰	۱۱	۴۶	۳۳	۱۳	۶	۰	۱
مرکزی	۳۱۲	۱۴	۲۰	۴۷	۱۰۱	۹۰	۲۸	۱۱	۱	۰

از جمعیت نقاط روستایی این شهرستان، ۷۰۸۰۱۰ نفر را مردان و ۶۷۳۴۳ نفر را زنان تشکیل می‌دادمانند. نسبت جنسی در این جمعیت نشان می‌دهد که در مقابل هر ۱۰۰ نفر زن، ۱۰۵ نفر مرد وجود دارد. این نسبت در بین اطفال کمتر از یکساله ۱۰۴ و در بین افراد ۶۵ ساله و بیشتر ۱۴۶ است. پایینترین نسبت جنسی به گروه سنی جوانان (۱۵ - ۲۴ ساله) و بالاترین نسبت، به گروه سنی بزرگسالان (۶۵ ساله و بیشتر) تعلق دارد.

جدول ۲- جمعیت نقاط روستایی شهرستان بر حسب بخش و گروه‌های عمده‌نشی، به تفکیک جنس

نبت جنسی	زن	مرد	مردوزن		گروه‌های عمده‌نشی
			درصد	تعداد	
۱۰۵	۶۷۳۴۳	۷۰۸۰۱	۱۰۰/۰۰	۱۲۸۱۴۴	شهرستان مهاباد
۱۰۴	۲۳۰۷	۲۳۹۵	۳/۴۰	۴۷۰۲	اطفال / کمتر از یکساله /
۱۰۶	۱۲۰۱۷	۱۲۷۴۴	۱۷/۹۲	۲۴۷۶۱	نوباوگان / ۱-۵ ساله /
۱۰۹	۱۱۷۱۶	۱۲۷۲۸	۱۷/۶۹	۲۴۴۴۴	کودکان / ۶-۱۰ ساله /
۱۰۸	۶۵۱۴	۷۰۱۹	۹/۸۰	۱۳۵۳۳	نوجوانان / ۱۱-۱۴ ساله /
۹۲	۱۲۳۶۸	۱۱۵۴۳	۱۷/۳۱	۲۳۹۱۱	جوانان / ۱۵-۲۴ ساله /
۱۰۵	۲۰۵۸۸	۲۱۶۴۷	۳۰/۵۷	۴۲۲۳۵	میانسالان / ۲۵-۶۴ ساله /
۱۴۶	۱۷۲۹	۲۵۲۷	۳/۰۸	۴۲۵۶	بزرگسالان / ۶۵ ساله و بیشتر /
*	۱۰۴	۱۹۸	۰/۲۲	۳۰۲	نامشخص
۱۰۴	۲۱۶۹۲	۲۲۵۴۵	۱۰۰/۰۰	۴۴۲۳۷	بخش بوکان
۹۸	۷۳۵	۷۱۸	۳/۲۸	۱۴۵۳	اطفال / کمتر از یکساله /
۱۰۵	۲۷۵۴	۳۹۵۸	۱۷/۴۳	۷۷۱۲	نوباوگان / ۱-۵ ساله /
۱۰۸	۳۹۰۵	۴۲۳۰	۱۸/۳۹	۸۱۳۵	کودکان / ۶-۱۰ ساله /
۱۰۹	۲۰۷۴	۲۲۵۲	۹/۷۸	۴۳۲۷	نوجوانان / ۱۱-۱۴ ساله /
۸۸	۴۰۱۵	۳۵۲۳	۱۷/۰۴	۷۵۳۸	جوانان / ۱۵-۲۴ ساله /
۱۰۵	۶۷۰۹	۷۰۷۱	۳۱/۱۵	۱۳۷۸۰	میانسالان / ۲۵-۶۴ ساله /
۱۵۸	۴۹۲	۷۷۸	۲/۸۷	۱۲۷۰	بزرگسالان / ۶۵ ساله و بیشتر /
*	۸	۱۴	۰/۰۵	۲۲	نامشخص
۱۰۶	۴۵۶۵۱	۴۸۲۵۶	۱۰۰/۰۰	۹۳۹۰۷	بخش مرکزی
۱۰۷	۱۵۷۲	۱۶۷۷	۳/۴۶	۳۲۴۹	اطفال / کمتر از یکساله /
۱۰۶	۸۲۶۳	۸۷۸۶	۱۸/۱۶	۱۷۰۴۹	نوباوگان / ۱-۵ ساله /
۱۰۹	۷۸۱۱	۸۴۹۸	۱۷/۳۷	۱۶۳۰۹	کودکان / ۶-۱۰ ساله /
۱۰۷	۴۴۴۰	۴۷۶۶	۹/۸۰	۹۲۰۶	نوجوانان / ۱۱-۱۴ ساله /
۹۶	۸۲۵۳	۸۰۲۰	۱۷/۴۴	۱۶۳۷۳	جوانان / ۱۵-۲۴ ساله /
۱۰۵	۱۳۸۷۹	۱۴۵۷۶	۳۰/۳۰	۲۸۴۵۵	میانسالان / ۲۵-۶۴ ساله /
۱۴۱	۱۲۳۷	۱۷۴۹	۳/۱۸	۲۹۸۶	بزرگسالان / ۶۵ ساله و بیشتر /
*	۹۶	۱۸۴	۰/۳۰	۲۸۰	نامشخص

\* محاسبه مفهومی ندارد.

خانوار

در سرشماری مهرماه ۱۳۶۵، شهرستان مهاباد دارای ۴۶۰۶۳ خانوار بوده است. از این تعداد، ۲۵۸۴۱ خانوار ساکن در نقاط شهری، ۲۰۲۱۷ خانوار ساکن در نقاط روستایی و بقیه غیر ساکن بودمانند.

جدول ۳- تعداد آبادیهایی دارای سکنه شهرستان بر حسب بخش، به تفکیک گروه سنی تعداد خانوار

بخش	جمع	۱ تا ۲ خانوار	۳ تا ۵ خانوار	۶ تا ۱۰ خانوار	۱۰ تا ۲۰ خانوار	۲۰ تا ۵۰ خانوار	۵۰ تا ۱۰۰ خانوار	۱۰۰ تا ۲۰۰ خانوار	۲۰۰ تا ۵۰۰ خانوار	۵۰۰ تا ۱۰۰۰ خانوار	بیشتر
شهرستان مهاباد	۴۲۹	۲۲	۳۶	۷۸	۱۵۰	۹۷	۲۶	۸	۱	۱	۱
بیوکان	۱۱۷	۷	۱	۲۰	۴۵	۲۸	۱۲	۲	۰	۱	۱
مرکزی	۳۱۲	۲۵	۳۵	۵۸	۱۰۵	۶۹	۱۲	۶	۱	۰	۰

متوسط تعداد افراد در خانوارهای معمولی ساکن نقاط روستایی این شهرستان، ۶/۸ نفر است. بیشترین تعداد خانوار، مربوط به خانوارهای ۱۰ نفره و بیشتر و کمترین آن مربوط به خانوارهای ۱ نفره است.

جدول ۴- خانوارهای معمولی ساکن نقاط روستایی شهرستان بر حسب بخش، به تفکیک تعداد افراد در خانوار

بخش	جمع	۱ نفر	۲ نفر	۳ نفر	۴ نفر	۵ نفر	۶ نفر	۷ نفر	۸ نفر	۹ نفر	۱۰ نفر و بیشتر
شهرستان مهاباد	۲۰۲۱۵	۵۲۲	۱۰۷۸	۱۲۷۰	۱۸۹۷	۲۲۰۴	۲۷۲۲	۲۷۵۹	۲۶۹۶	۱۵۱۹	۲۳۲۷
بخش بیوکان	۶۹۷۱	۲۲۰	۴۲۹	۵۲۶	۷۲۲	۸۷۶	۹۷۵	۹۲۲	۹۵۹	۴۶۰	۸۶۲
بخش مرکزی	۱۳۲۴۴	۲۰۲	۶۲۹	۸۲۴	۱۱۷۵	۱۴۲۸	۱۷۵۸	۱۸۲۷	۱۷۲۷	۱۰۶۹	۲۴۶۵

مهاجرت

در سرشماری عمومی نفوس و مسکن مهرماه ۱۳۶۵، ۸۴/۰ درصد از جمعیت نقاط روستایی شهرستان مهاباد در همان آبادی که در زمان سرشماری اقامت داشته‌اند متولد شده‌اند. مقایسه محل تولد افراد با محلی که در زمان سرشماری در آنجا اقامت داشته‌اند نشان می‌دهد که ۱۴/۴ درصد جمعیت نقاط روستایی این شهرستان از آبادی به آبادی و ۱/۰ درصد از شهر به آبادی، در طول زندگی‌شان مهاجرت کرده‌اند.

(۱) شامل ۲ خانوار دستجمعی و ۲۰۲۱۵ خانوار معمولی ساکن است.

## جدول ۵- جمعیت نقاط روستایی شهرستان بروجردهای عمده شنی، به تفکیک محل تولد

اطارنده	ستولدر در جای دیر			ستولدر در آبادی محل اقامت	جمع	گروههای عمده شنی
	شهر	خارج کشور	آبادی			
۷۶۰	۴۵	۱۴۰۰	۱۹۸۷۳	۱۶۰۶۶	۱۲۸۱۴۴	شهرستان مهاباد
۴۰	۲	۲۵	۴۸	۴۵۸۷	۴۷۰۲	اطفال / کمتر از یکساله /
۱۹۱	۷	۲۲۱	۱۰۹۵	۲۳۲۴۷	۲۴۷۶۱	نوباوگان / ۱-۵ساله /
۱۲۵	۶	۲۲۴	۱۹۵۶	۲۲۱۲۳	۲۴۴۴۴	کودکان / ۶-۱۰ساله /
۷۷	۵	۱۲۱	۱۲۱۳	۱۲۰۰۷	۱۲۵۳۳	نوجوانان / ۱۱-۱۴ساله /
۱۱۲	۹	۲۷۳	۳۲۵۱	۲۰۲۶۶	۲۳۹۱۱	جوانان / ۱۵-۲۴ساله /
۱۹۳	۱۵	۴۸۹	۱۰۹۱۱	۲۰۶۲۷	۴۲۲۳۵	میانسالان / ۲۵-۶۴ساله /
۱۸	۱	۲۷	۱۲۷۸	۲۹۳۲	۴۲۵۶	بزرگسالان / ۶۵ساله و بیشتر /
۴	۰	۰	۲۱	۲۷۷	۳۰۲	نامشخص

سواد

در سرشماری مهرماه ۱۳۴۵ شهرستان مهاباد ، از ۱۰۸۶۸۱ نفر جمعیت ۶ ساله و بیشتر نقاط روستایی این شهرستان ، ۲۶/۷ درصد باسواد بودند . نسبت باسواد در این جمعیت برای مردان ، ۴۱/۴ درصد و برای زنان ، ۱۱/۴ درصد بوده است . این نسبت برای افراد لازمالتعلیم ( ۶-۱۴ ساله ) ، ۴۵/۳ درصد و برای افراد ۱۵ ساله و بیشتر ، ۱۶/۸ درصد بوده است .

## جدول ۶- درصد باسوادان بی سوادان در جمعیت ۶ ساله و بیشتر نقاط روستایی شهرستان بروجردهای عمده شنی به تفکیک جنس

اطارنده	بی سواد		باسواد		جمع	گروههای عمده شنی
	زن	مرد	زن	مرد		
۰/۴۰	۸۸/۱۰	۵۸/۳۳	۱۱/۳۶	۴۱/۴۰	۱۰۰/۰۰	شهرستان مهاباد
۰/۸۴	۷۵/۶۱	۳۳/۰۴	۲۳/۲۷	۶۶/۳۹	۱۰۰/۰۰	کودکان / ۶-۱۰ساله /
۰/۳۴	۷۸/۴۶	۳۳/۴۸	۲۱/۰۸	۶۶/۲۹	۱۰۰/۰۰	نوجوانان / ۱۱-۱۴ساله /
۰/۲۸	۸۶/۳۶	۴۲/۶۲	۱۳/۲۵	۵۷/۲۰	۱۰۰/۰۰	جوانان / ۱۵-۲۴ساله /
۰/۲۰	۹۸/۳۹	۸۵/۱۰	۱/۳۳	۱۴/۷۹	۱۰۰/۰۰	میانسالان / ۲۵-۶۴ساله /
۰/۶۸	۹۸/۸۴	۹۵/۵۳	۰/۲۹	۳/۹۲	۱۰۰/۰۰	بزرگسالان / ۶۵ساله و بیشتر /
۰/۴۲	۸۷/۲۰	۵۴/۶۵	۱۲/۲۲	۴۵/۰۷	۱۰۰/۰۰	بخش بوکان
۰/۹۸	۷۳/۸۸	۲۴/۹۴	۲۴/۸۷	۷۴/۳۳	۱۰۰/۰۰	کودکان / ۶-۱۰ساله /
۰/۳۷	۷۶/۴۷	۲۸/۳۲	۲۳/۰۰	۷۱/۴۶	۱۰۰/۰۰	نوجوانان / ۱۱-۱۴ساله /
۰/۲۴	۸۵/۸۰	۴۰/۱۹	۱۳/۸۲	۵۹/۷۲	۱۰۰/۰۰	جوانان / ۱۵-۲۴ساله /
۰/۲۰	۹۸/۳۶	۸۳/۵۸	۱/۴۶	۱۶/۳۱	۱۰۰/۰۰	میانسالان / ۲۵-۶۴ساله /
۰/۵۵	۹۸/۷۸	۹۴/۹۹	۰/۲۰	۴/۷۶	۱۰۰/۰۰	بزرگسالان / ۶۵ساله و بیشتر /

جدول ۶- درصد بزرگان بی سوادان در جمعیت ۶ ساله بیشتر نقاط روستایی شهرستان برنج بخش در دهه های گذشته (دنباله)

انگزارشده	بی سواد		با سواد		جمع	گروه های عمده
	زن	مرد	زن	مرد		
۰/۳۹	۸۸/۵۴	۶۰/۰۷	۱۰/۹۴	۳۹/۶۷	۱۰۰/۰۰	بخش مرکزی
۰/۷۷	۷۶/۴۷	۳۷/۰۷	۲۲/۴۷	۶۲/۴۴	۱۰۰/۰۰	کودکان ۶-۱۰ ساله /
۰/۳۳	۷۹/۳۹	۳۵/۹۲	۲۰/۱۸	۶۳/۸۵	۱۰۰/۰۰	نوجوانان ۱۱-۱۴ ساله /
۰/۳۱	۸۶/۶۳	۴۲/۶۹	۱۲/۹۸	۵۶/۱۰	۱۰۰/۰۰	جوانان ۱۵-۲۴ ساله /
۰/۲۰	۹۸/۴۶	۸۵/۸۳	۱/۲۶	۱۴/۰۵	۱۰۰/۰۰	میانسالان ۲۵-۶۴ ساله /
۰/۷۴	۹۸/۸۷	۹۵/۷۷	۰/۳۲	۳/۵۴	۱۰۰/۰۰	بزرگسالان ۶۵ ساله و بیشتر /

وضع فعالیت

در سرشماری مهرماه ۱۳۶۵ ، ۴۱/۱ درصد جمعیت ۱۰ ساله و بیشتر نقاط روستایی شهرستان مهاباد را افراد شاغل و بیکار ( جویای کار ) تشکیل می دادند . نسبت افراد شاغله جمعیت ۱۰ ساله و بیشتر در نقاط روستایی این شهرستان ، ۳۶/۴ درصد بوده است . این نسبت برای مردان ، ۶۹/۹ درصد و برای زنان ، ۱/۵ درصد بوده است .

جدول ۷- جمعیت ۱۰ ساله و بیشتر نقاط روستایی شهرستان برنج بخش در وضع فعالیت ، بنگاریک جنس

وضع فعالیت	مرد زن		مرد		زن	
	تعداد	درصد	تعداد	درصد	تعداد	درصد
شهرستان مهاباد	۸۸۳۰۸	۱۰۰/۰۰	۴۵۰۵۰	۱۰۰/۰۰	۴۳۲۵۸	۱۰۰/۰۰
شاغل	۳۲۱۴۲	۳۶/۴۰	۳۱۵۰۶	۶۹/۹۴	۶۳۶	۱/۴۷
بیکار / جویای کار /	۴۱۰۳	۴/۶۵	۳۸۹۸	۸/۶۵	۲۰۵	۰/۴۷
محصل	۷۹۰۵	۸/۹۵	۷۱۶۷	۱۴/۲۴	۱۴۸۸	۳/۴۴
خانه دار	۳۹۸۴۵	۴۵/۱۲	۴۵۶	۱/۰۱	۳۹۳۸۹	۹۱/۰۶
دارای درآمد بدون کار	۳۸۸	۰/۴۴	۲۰۶	۰/۶۸	۸۲	۰/۱۹
سایر	۳۵۷۵	۴/۰۵	۲۳۵۹	۵/۲۴	۱۲۱۶	۲/۸۱
اظهار نشده	۳۵۰	۰/۴۰	۱۰۸	۰/۲۴	۲۴۲	۰/۵۶
بخش بوکان	۲۸۲۲۱	۱۰۰/۰۰	۱۴۲۴۲	۱۰۰/۰۰	۱۳۹۷۹	۱۰۰/۰۰
شاغل	۹۷۳۸	۳۴/۳۸	۹۵۸۳	۶۶/۸۲	۱۵۵	۱/۱۱
بیکار / جویای کار /	۱۵۵۲	۵/۴۸	۱۴۹۲	۱۰/۴۱	۵۹	۰/۴۲
محصل	۲۸۵۴	۱۰/۰۸	۲۳۲۰	۱۶/۱۸	۵۳۴	۳/۸۲
خانه دار	۱۲۶۷۷	۴۴/۷۶	۱۵۴	۱/۰۷	۱۲۵۲۳	۸۹/۵۸
دارای درآمد بدون کار	۱۴۹	۰/۵۲	۱۱۲	۰/۷۸	۳۷	۰/۲۶
سایر	۱۲۱۷	۴/۳۰	۶۴۳	۴/۴۸	۵۷۴	۴/۱۱
اظهار نشده	۱۳۴	۰/۴۷	۳۷	۰/۲۶	۹۷	۰/۶۹

جدول ۲- جمعیت ۱۰ ساله و بیشتر نقاط روستایی شهرستان بر حسب بخش و وضع فعالیت، به تفکیک جنس (دنباله)

زن		مرد		مرد و زن		وضع فعالیت
درصد	تعداد	درصد	تعداد	درصد	تعداد	
۱۰۰/۰۰	۲۹۲۷۹	۱۰۰/۰۰	۳۰۷۰۸	۱۰۰/۰۰	۵۹۹۸۷	بخش مرکزی
۱/۶۴	۴۸۱	۷۱/۳۹	۲۱۹۲۳	۳۷/۳۵	۲۲۴۰۴	شاغل
۰/۵۰	۱۴۶	۷/۸۳	۲۴۰۵	۴/۲۵	۲۵۵۱	بیکار / جویای کار /
۳/۲۶	۹۵۴	۱۳/۳۴	۴۰۹۷	۸/۴۲	۵۰۵۱	محمل
۹۱/۷۶	۲۶۸۶۶	۰/۹۸	۳۰۲	۴۵/۲۹	۲۷۱۶۸	خاسته دار
۰/۱۵	۴۵	۰/۶۳	۱۹۴	۰/۴۰	۲۳۹	دار ای در آمد بدون کار
۲/۱۹	۶۴۲	۵/۵۹	۱۷۱۶	۲/۹۳	۲۳۵۸	سایر
۰/۵۰	۱۴۵	۰/۲۳	۷۱	۰/۳۶	۲۱۶	اظهار نشده



# نقشه شهرستان مهاباد به تفکیک بخش و دهستان

سرشماری عمومی همراه سال : ۱۳۶۵



- — — — — مرکز کشور
- ==== حدود شهرستان
- ==== حدود بخش
- حدود دهستان
- مرکز شهرستان
- قله شهری
- مرکز بخش (قله شهری)
- مرکز بخش (قله دیهانی) جهت ...
- مرکز بخش (قله دیهانی) جهت ...
- آبادی دارای ۲۵۰ نفر جمعیت بیشتر در مرکز بخش





نقشه استان قمس جویان شهرستان مهاباد از شهرستان آذربایجان غربی  
 کشوری مورخه ۱۳۶۵

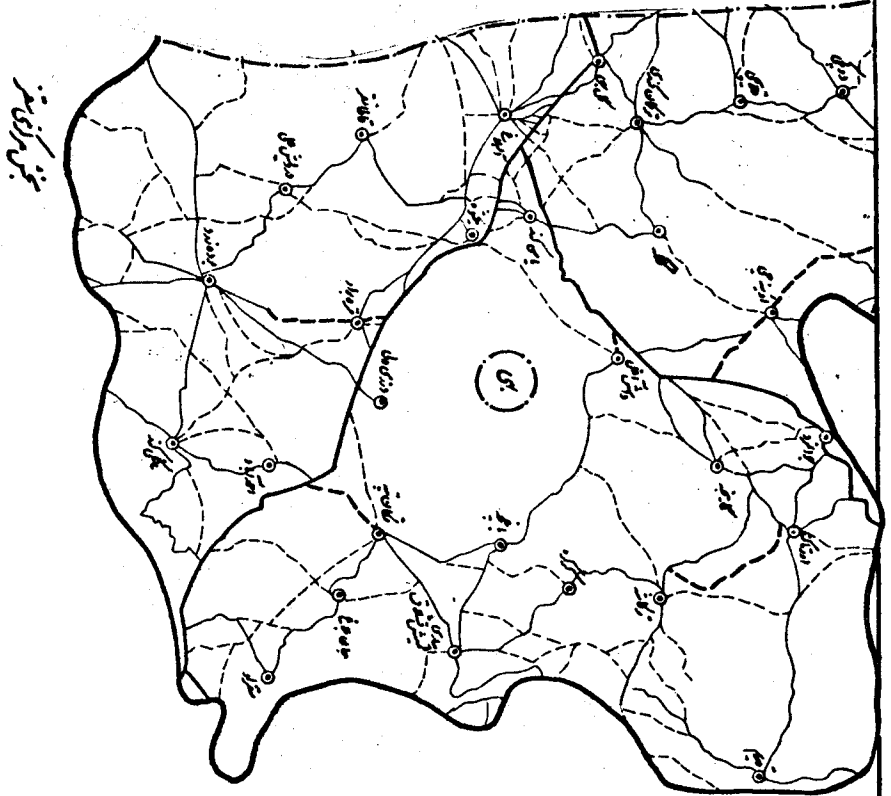



شماره ۱  
 ۱

نقشه استان قم به کان شهرستان مهاباد و استان زنجان به استان قم (درستان همی)  
 کشای عمومی در سال ۱۳۶۵

درستان اختصاصی شرقی

- دانشگاه علوم
- مرکز ادارای استان
- قطب شهری
- آبادی بیست نفری یا بیشتر
- جاده آسفالته
- جاده خاکی
- جاده خاکی روستایی
- جاده باران
- ممر مرز استان
- مرکز روستا



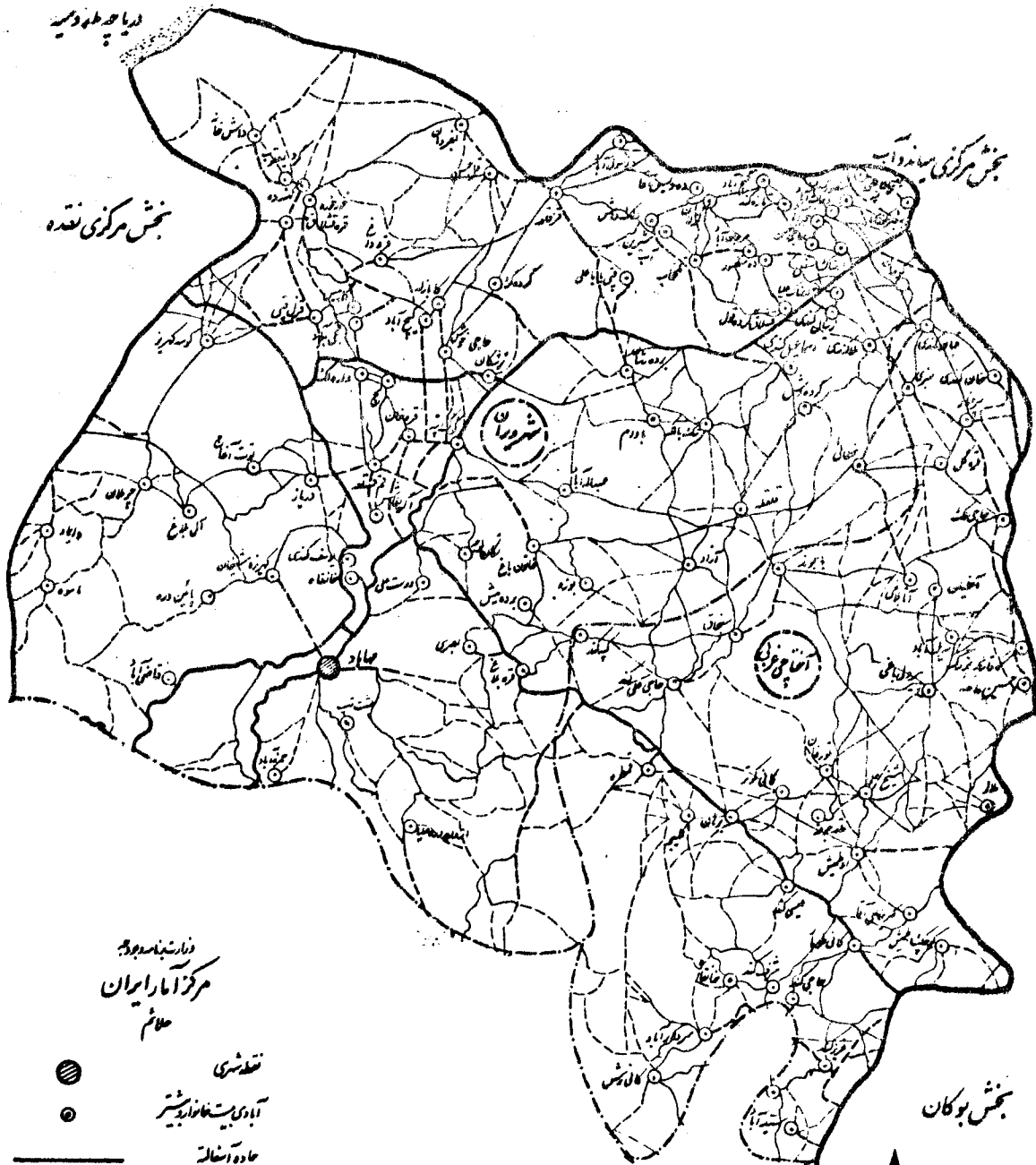
درستان اختصاصی

۱	درستان اختصاصی
۲	درستان اختصاصی



# نقشه روستایی بخش مرکزی شهرستان مهاباد از شهرستان آذربایجان غربی (دهستانهای آخچی غربی و شهر ویران)

سناری عمومی همراه سال ۱۳۶۵

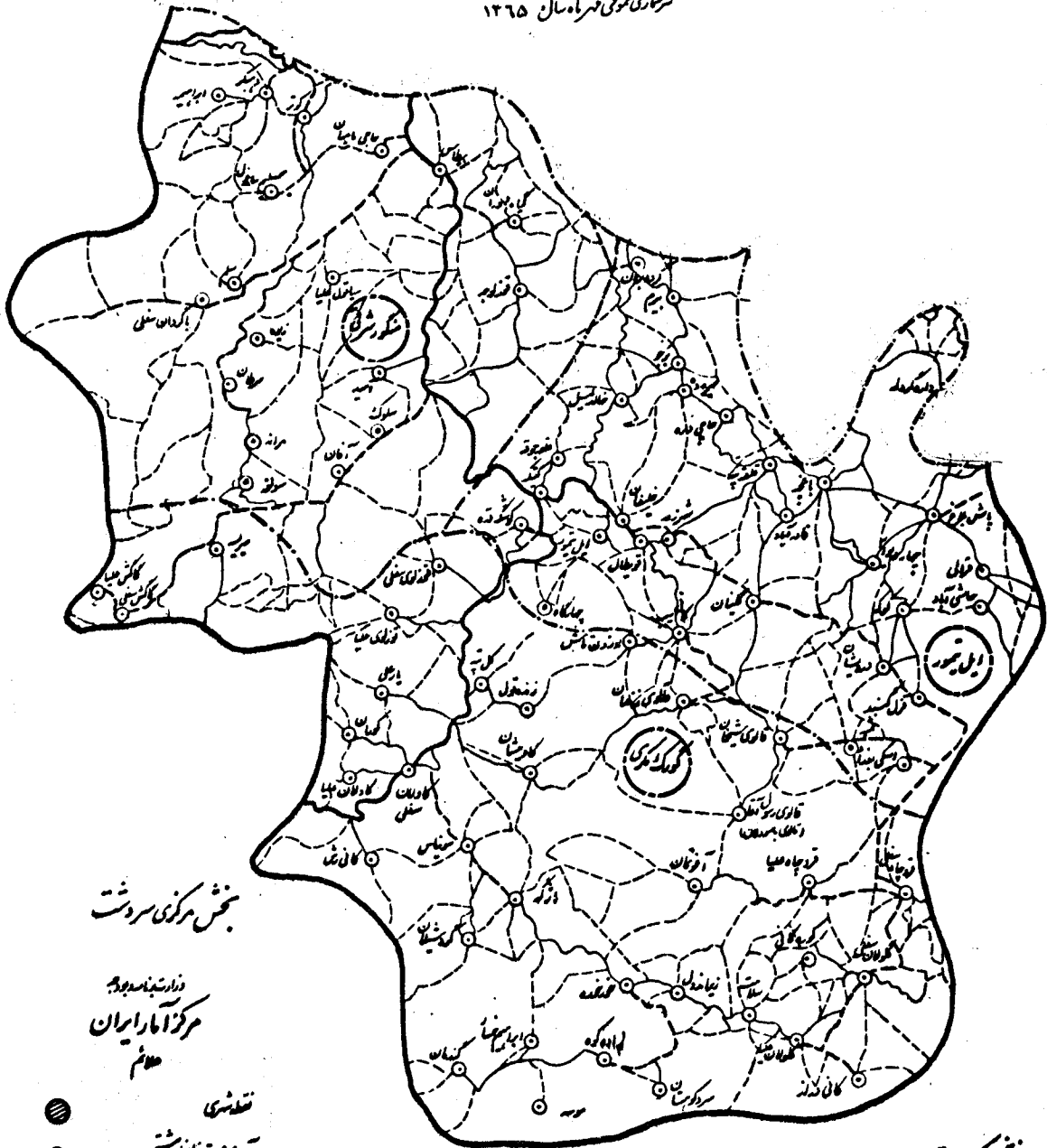


- نقشه روستایی  
 مرکز آمار ایران  
 علامت
- تقاضی
  - آبادی بی‌تفاوت بیشتر
  - جاده آسفالت
  - - - - جاده شوسه
  - جاده خاکی (مستوی)
  - - - - جاده نالرد
  - حدود دهستان
  - مرکز شهر



# نقشه روستایی بخش مرکزی شهرستان مهاباد از استان آذربایجان غربی (دستگاههای ایل تیمور، گورک مکری و سنکو شرقی)

سرکاری عمومی مهاباد سال ۱۳۶۵




بخش مرکزی سرودشت

دولت به نام و به  
مرکز آمار ایران  
مقام

- قطعی
- آبادی مستثنی شده
- جاده آسفالت
- - - جاده خاکی
- جاده خاکی (محصی)
- - - جاده مالرو
- حدود شهرستان
- مرکز شهر

بخش نیشاب

بخش مرکزی سنز



ردیف	آبادی	کد آبادی	نوع راه آبادی (کلی)	تعداد خانوار	کل جمعیت	جمعیت مردان	جمعیت زنان	فصلیت کشاورزی						
								۱	۲	۳	۴	۵	۶	
۱	۱۸۶۱۳	۰۰۰۰۰۰۰۰	۱	۲۰۱۱	۸۵۰۸	۸۷۱۶	۶۱۱۱	۹۳۲۵	۰	۰	۰	۰	۰	۰
۲	۱۸۶۱۳	۰۰۰۰۰۰۰۰	۲	۲۸۲۱	۱۲۰۲۳	۱۲۵۲۳	۱۱۰۲۳	۱۵۲۱۳	۰	۰	۰	۰	۰	۰
۳	۱۸۶۱۳	۰۰۰۰۰۰۰۰	۳	۳۳۳۱	۱۳۰۳۳	۱۳۵۳۳	۱۲۰۳۳	۱۶۳۱۳	۰	۰	۰	۰	۰	۰
۴	۱۸۶۱۳	۰۰۰۰۰۰۰۰	۴	۴۴۴۱	۱۴۰۴۳	۱۴۵۴۳	۱۳۰۴۳	۱۷۴۱۳	۰	۰	۰	۰	۰	۰
۵	۱۸۶۱۳	۰۰۰۰۰۰۰۰	۵	۵۵۵۱	۱۵۰۵۳	۱۵۵۵۳	۱۴۰۵۳	۱۸۵۱۳	۰	۰	۰	۰	۰	۰
۶	۱۸۶۱۳	۰۰۰۰۰۰۰۰	۶	۶۶۶۱	۱۶۰۶۳	۱۶۵۶۳	۱۵۰۶۳	۱۹۶۱۳	۰	۰	۰	۰	۰	۰
۷	۱۸۶۱۳	۰۰۰۰۰۰۰۰	۷	۷۷۷۱	۱۷۰۷۳	۱۷۵۷۳	۱۶۰۷۳	۲۰۷۱۳	۰	۰	۰	۰	۰	۰
۸	۱۸۶۱۳	۰۰۰۰۰۰۰۰	۸	۸۸۸۱	۱۸۰۸۳	۱۸۵۸۳	۱۷۰۸۳	۲۱۸۱۳	۰	۰	۰	۰	۰	۰
۹	۱۸۶۱۳	۰۰۰۰۰۰۰۰	۹	۹۹۹۱	۱۹۰۹۳	۱۹۵۹۳	۱۸۰۹۳	۲۲۹۱۳	۰	۰	۰	۰	۰	۰
۱۰	۱۸۶۱۳	۰۰۰۰۰۰۰۰	۱۰	۱۰۱۰۱	۲۰۱۰۳	۲۰۶۰۳	۱۹۱۰۳	۲۴۰۱۳	۰	۰	۰	۰	۰	۰
۱۱	۱۸۶۱۳	۰۰۰۰۰۰۰۰	۱۱	۱۱۱۱۱	۲۱۱۱۳	۲۱۶۱۳	۲۰۱۱۳	۲۵۱۱۳	۰	۰	۰	۰	۰	۰
۱۲	۱۸۶۱۳	۰۰۰۰۰۰۰۰	۱۲	۱۲۱۲۱	۲۲۱۲۳	۲۲۶۲۳	۲۱۱۲۳	۲۶۲۱۳	۰	۰	۰	۰	۰	۰
۱۳	۱۸۶۱۳	۰۰۰۰۰۰۰۰	۱۳	۱۳۱۳۱	۲۳۱۳۳	۲۳۶۳۳	۲۲۱۳۳	۲۷۳۱۳	۰	۰	۰	۰	۰	۰
۱۴	۱۸۶۱۳	۰۰۰۰۰۰۰۰	۱۴	۱۴۱۴۱	۲۴۱۴۳	۲۴۶۴۳	۲۳۱۴۳	۲۸۴۱۳	۰	۰	۰	۰	۰	۰
۱۵	۱۸۶۱۳	۰۰۰۰۰۰۰۰	۱۵	۱۵۱۵۱	۲۵۱۵۳	۲۵۶۵۳	۲۴۱۵۳	۲۹۵۱۳	۰	۰	۰	۰	۰	۰
۱۶	۱۸۶۱۳	۰۰۰۰۰۰۰۰	۱۶	۱۶۱۶۱	۲۶۱۶۳	۲۶۶۶۳	۲۵۱۶۳	۳۰۶۱۳	۰	۰	۰	۰	۰	۰
۱۷	۱۸۶۱۳	۰۰۰۰۰۰۰۰	۱۷	۱۷۱۷۱	۲۷۱۷۳	۲۷۶۷۳	۲۶۱۷۳	۳۱۷۱۳	۰	۰	۰	۰	۰	۰
۱۸	۱۸۶۱۳	۰۰۰۰۰۰۰۰	۱۸	۱۸۱۸۱	۲۸۱۸۳	۲۸۶۸۳	۲۷۱۸۳	۳۲۸۱۳	۰	۰	۰	۰	۰	۰
۱۹	۱۸۶۱۳	۰۰۰۰۰۰۰۰	۱۹	۱۹۱۹۱	۲۹۱۹۳	۲۹۶۹۳	۲۸۱۹۳	۳۳۹۱۳	۰	۰	۰	۰	۰	۰
۲۰	۱۸۶۱۳	۰۰۰۰۰۰۰۰	۲۰	۲۰۲۰۱	۳۰۲۰۳	۳۰۷۰۳	۲۹۲۰۳	۳۵۰۱۳	۰	۰	۰	۰	۰	۰
۲۱	۱۸۶۱۳	۰۰۰۰۰۰۰۰	۲۱	۲۱۲۱۱	۳۱۲۱۳	۳۱۷۱۳	۳۰۲۱۳	۳۶۱۱۳	۰	۰	۰	۰	۰	۰
۲۲	۱۸۶۱۳	۰۰۰۰۰۰۰۰	۲۲	۲۲۲۲۱	۳۲۲۲۳	۳۲۷۲۳	۳۱۲۲۳	۳۷۲۱۳	۰	۰	۰	۰	۰	۰
۲۳	۱۸۶۱۳	۰۰۰۰۰۰۰۰	۲۳	۲۳۲۳۱	۳۳۲۳۳	۳۳۷۳۳	۳۲۲۳۳	۳۸۳۱۳	۰	۰	۰	۰	۰	۰
۲۴	۱۸۶۱۳	۰۰۰۰۰۰۰۰	۲۴	۲۴۲۴۱	۳۴۲۴۳	۳۴۷۴۳	۳۳۲۴۳	۳۹۴۱۳	۰	۰	۰	۰	۰	۰
۲۵	۱۸۶۱۳	۰۰۰۰۰۰۰۰	۲۵	۲۵۲۵۱	۳۵۲۵۳	۳۵۷۵۳	۳۴۲۵۳	۴۰۵۱۳	۰	۰	۰	۰	۰	۰
۲۶	۱۸۶۱۳	۰۰۰۰۰۰۰۰	۲۶	۲۶۲۶۱	۳۶۲۶۳	۳۶۷۶۳	۳۵۲۶۳	۴۱۶۱۳	۰	۰	۰	۰	۰	۰
۲۷	۱۸۶۱۳	۰۰۰۰۰۰۰۰	۲۷	۲۷۲۷۱	۳۷۲۷۳	۳۷۷۷۳	۳۶۲۷۳	۴۲۷۱۳	۰	۰	۰	۰	۰	۰
۲۸	۱۸۶۱۳	۰۰۰۰۰۰۰۰	۲۸	۲۸۲۸۱	۳۸۲۸۳	۳۸۷۸۳	۳۷۲۸۳	۴۳۸۱۳	۰	۰	۰	۰	۰	۰
۲۹	۱۸۶۱۳	۰۰۰۰۰۰۰۰	۲۹	۲۹۲۹۱	۳۹۲۹۳	۳۹۷۹۳	۳۸۲۹۳	۴۴۹۱۳	۰	۰	۰	۰	۰	۰
۳۰	۱۸۶۱۳	۰۰۰۰۰۰۰۰	۳۰	۳۰۳۰۱	۴۰۳۰۳	۴۰۸۰۳	۳۹۳۰۳	۴۶۰۱۳	۰	۰	۰	۰	۰	۰
۳۱	۱۸۶۱۳	۰۰۰۰۰۰۰۰	۳۱	۳۱۳۱۱	۴۱۳۱۳	۴۱۸۱۳	۴۰۳۱۳	۴۷۱۱۳	۰	۰	۰	۰	۰	۰
۳۲	۱۸۶۱۳	۰۰۰۰۰۰۰۰	۳۲	۳۲۳۲۱	۴۲۳۲۳	۴۲۸۲۳	۴۱۳۲۳	۴۸۲۱۳	۰	۰	۰	۰	۰	۰
۳۳	۱۸۶۱۳	۰۰۰۰۰۰۰۰	۳۳	۳۳۳۳۱	۴۳۳۳۳	۴۳۸۳۳	۴۲۳۳۳	۴۹۳۱۳	۰	۰	۰	۰	۰	۰
۳۴	۱۸۶۱۳	۰۰۰۰۰۰۰۰	۳۴	۳۴۳۴۱	۴۴۳۴۳	۴۴۸۴۳	۴۳۳۴۳	۵۰۴۱۳	۰	۰	۰	۰	۰	۰
۳۵	۱۸۶۱۳	۰۰۰۰۰۰۰۰	۳۵	۳۵۳۵۱	۴۵۳۵۳	۴۵۸۵۳	۴۴۳۵۳	۵۱۵۱۳	۰	۰	۰	۰	۰	۰

کد نواح آبادی: ۱. جاده شماره ۱، ۲. جاده شماره ۲، ۳. جاده شماره ۳، ۴. سایر ایستگاه راه آهن (راه آبی ۵۱)، ۵. ناخش ۶

تعداد گاو و گوساله	تعداد گوسفند و بز	تعمیرگاه ماشین آلات کشاورزی	فروشگاه تعاونی	دستری به پرسنل نیروی آبرو	مطبخ	دستری به روزنامه و مجله آبرو	صندوق پست	بیمار و دامی روستایی	اداره پیشین آبرو	پزشک	خانه بهداشت	مرکز بهداشتی درمانی	حمام	آموزش و تفریح برای آبرو	درسه راهمایی	دبستان	برق	آب لوله کشی	پایگاه خدمات بروج	مرکز خدمات روستایی	دفتر بهداشت آبرو	شورای اسلامی روستایی	اداره پیشین آبرو	بنای مذکور برای آبرو	شماره پرونده آبرو
۴۲	۴۱	۴۰	۳۹	۳۸	۳۷	۳۶	۳۵	۳۴	۳۳	۳۲	۳۱	۳۰	۲۹	۲۸	۲۷	۲۶	۲۵	۲۴	۲۳	۲۲	۲۱	۲۰	۱۹	۱۸	۱۷
۱۷۱۹۴	۱۱۸۰۲۲	۲	۱۰	۸۰	۰	۲	۱	۶	۲	۵	۵	۴	۲	۸	۵	۸۷	۲۷	۲۸	۲۴	۲	۱	۸۵	۲۰	۵۸	
۷۸۴۲	۴۰۲۷۱	۲	۷	۲۹	۰	۲	۱	۵	۲	۴	۵	۲	۱	۴	۲	۴۱	۲۲	۱۵	۷	۲	۱	۲۷	۵۲	۲۴	
۵۰	۶۰۰			*												*						*	*	*	۱
۸۰	۱۲۰			*												*						*	*	*	۲
۷	۵۵۰			*												*						*	*	*	۳
۲۰۰	۲۲۰			*												*						*	*	*	۴
۱۰۰	۰			*												*						*	*	*	۵
۲۷۰	۸۷۵		*	*												*						*	*	*	۶
۱۰۰	۲۰۰			*												*						*	*	*	۷
۱۵۰	۲۰۰			*		*										*						*	*	*	۸
۱۵۰	۸۰۰			*					*							*						*	*	*	۹
۵۰	۲۱۰			*												*						*	*	*	۱۰
۱۴۰	۲۱۰۰			*												*						*	*	*	۱۱
۶۰	۵۵۰			*												*						*	*	*	۱۲
۱۶۰	۱۸۰			*												*						*	*	*	۱۳
۱۰۰	۷۵۰			*												*						*	*	*	۱۴
۲۰۰	۷۴۰			*				*								*						*	*	*	۱۵
۵۰	۱۰۰۰			*												*						*	*	*	۱۶
۱۱۰۰	۲۸۰۰		*	*						*		*				*						*	*	*	۱۷
۲۰	۷۲۰			*												*						*	*	*	۱۸
۸۰	۴۴۰			*												*						*	*	*	۱۹
۱۵	۰		*	*												*						*	*	*	۲۰
۶۰	۱۰۵۰		*	*												*						*	*	*	۲۱
۲۰۰	۸۵۰			*												*						*	*	*	۲۲
۱۵۰	۲۹۰			*												*						*	*	*	۲۳
۲۰۰	۴۱۰			*												*						*	*	*	۲۴
۱۵۰	۱۲۲۰			*												*						*	*	*	۲۵
۱۵۰	۵۲۰			*												*						*	*	*	۲۶
۶۰۰	۱۲۲۰			*												*						*	*	*	۲۷
۵۰	۵۵۰			*												*						*	*	*	۲۸
۱۰۰	۲۲۰			*												*						*	*	*	۲۹
۲۰۰	۲۲۵			*												*						*	*	*	۳۰
۲۰۰	۴۴۰	*		*				*								*						*	*	*	۳۱
۲۰۰	۲۰۰۰	*	*	*				*		*	*	*	*	*	*	*	*	*	*	*	*	*	*	*	۳۲
۶۰	۲۲۱			*												*						*	*	*	۳۳
۵۰	۸۰۰			*												*						*	*	*	۳۴
۵۰	۴۵۰			*												*						*	*	*	۳۵
۱۵۰	۰	*		*				*	*	*	*	*	*	*	*	*	*	*	*	*	*	*	*	*	۳۶
۲۵۰	۶۰۰			*												*						*	*	*	۳۷
۲۰	۲۴۰			*												*						*	*	*	۳۸
۴۰۰	۱۱۰۰			*												*						*	*	*	۳۹
۱۰۰	۶۰۰			*												*						*	*	*	۴۰
۵۰	۲۱۰۰			*												*						*	*	*	۴۱
۲۰۰	۲۰۵۰			*												*						*	*	*	۴۲
۲۰۰	۱۷۰۰			*												*						*	*	*	۴۳
۵۰	۱۰۶۰			*												*						*	*	*	۴۴
۱۸۰	۷۲۰		*	*		*	*	*	*	*	*	*	*	*	*	*	*	*	*	*	*	*	*	*	۴۵

شماره و نام آبادی	آبادی	کده آبادی	نوع راه آبادی (کده)	تعداد خانوار	کل جمعیت	جمعیت عساکره بیشتر	جمعیت باسواد	جمعیت نامل	فعالیت کشاورزی						
									زراعت	باغداری	دامداری دامپروری	پرورش طیور	پرورش گاو ابریشم	پرورش بز و گوسفند	پرورش ماهی
۱	۲	۳	۴	۵	۶	۷	۸	۹	۱۰	۱۱	۱۲	۱۳	۱۴	۱۵	۱۶
۴۶	شاجیت	۰۴۳۹۲۷	۱	۱۴۹	۱۰۰۷	۸۱۵	۲۲۰	۲۲۳	*	*	*	*	*	*	*
۴۷	نویار	۰۴۳۹۲۸	۲	۶۲	۴۱۷	۳۴۰	۴۲	۸۶	*	*	*	*	*	*	*
۴۸	بیتگرچه	۰۴۳۹۲۹	۲	۶۲	۳۴۴	۲۷۷	۱۸۱	۱۱۸	*	*	*	*	*	*	*
	دهستان بهی														
۱	احمد آباد	۰۴۳۹۹۳	۳	۲۵	۲۲۶	۱۸۶	۵۶	۶۴	۲۱	۲۱	۲۱	۲۱	۲۱	۲۱	۲۱
۲	ارینوم	۰۴۳۹۹۴	۴	۲۵	۱۶۴	۱۲۲	۴	۲۹	*	*	*	*	*	*	*
۳	ارمنی بلاغی	۰۴۳۹۹۵	۲	۷۲	۴۴۷	۳۲۸	۸۴	۸۲	*	*	*	*	*	*	*
۴	انجیران	۰۴۳۹۹۲	۲	۱۲۲	۶۴۷	۵۱۶	۱۰۱	۱۵۴	*	*	*	*	*	*	*
۵	البلاغ	۰۴۳۹۹۶	۱	۷۱	۳۸۲	۳۲۹	۱۰۰	۱۱۰	*	*	*	*	*	*	*
۶	اور تاکند	۰۴۳۹۹۷	۲	۲۲	۱۵۱	۱۲۱	۳۲	۲۵	*	*	*	*	*	*	*
۷	اوزون قشلاق	۰۴۳۹۹۸	۲	۵۵	۳۲۹	۲۴۳	۵۸	۶۷	*	*	*	*	*	*	*
۸	اویسچی	۰۴۴۰۰۰	۲	۳۴	۲۲۳	۱۸۵	۳۵	۵۹	*	*	*	*	*	*	*
۹	ایلاتی	۰۴۳۹۹۹	۴	۲۶	۱۸۳	۱۴۷	۳	۴۳	*	*	*	*	*	*	*
۱۰	بباغچه	۰۴۴۰۰۱	۳	۲۸	۲۳۱	۱۸۱	۷۵	۵۲	*	*	*	*	*	*	*
۱۱	برده زرد	۰۴۴۰۰۲	۲	۱۸۴	۹۹۹	۷۶۷	۱۴۵	۲۶۲	*	*	*	*	*	*	*
۱۲	ترکاشه	۰۴۴۰۰۳	۲	۵۷	۲۵۶	۲۸۴	۶۲	۷۱	*	*	*	*	*	*	*
۱۳	ترکمان کندی	۰۴۴۰۰۴	۲	۶۱	۳۰۸	۲۶۹	۸۵	۸۳	*	*	*	*	*	*	*
۱۴	تکمان تپه	۰۴۴۰۰۵	۲	۱۰۳	۶۹۲	۵۶۱	۲۲۷	۱۲۲	*	*	*	*	*	*	*
۱۵	جانبلاغ	۰۴۴۰۰۷	۲	۳۰	۲۰۱	۱۶۹	۱۵	۵۳	*	*	*	*	*	*	*
۱۶	چو امرد	۰۴۴۰۰۸	۱	۱۵۲	۱۰۱۵	۷۹۱	۲۶۳	۲۵۰	*	*	*	*	*	*	*
۱۷	چو کالی	۰۴۴۰۰۹	۴	۲۴	۲۱۳	۱۳۶	۷	۴۳	*	*	*	*	*	*	*
۱۸	حاجی آباد اختیاری	۰۴۴۰۱۰	۱	۱۲۱	۶۷۳	۶۰۴	۲۲۳	۱۵۰	*	*	*	*	*	*	*
۱۹	حسن آباد	۰۴۴۰۱۱	۲	۱۵	۱۳۴	۹۵	۱۳	۴۰	*	*	*	*	*	*	*
۲۰	داشغل	۰۴۴۰۱۳	۱	۲۲	۲۲۱	۱۷۳	۲۹	۳۰	*	*	*	*	*	*	*
۲۱	درز بولی	۰۴۴۰۱۴	۱	۶۳	۲۸۲	۲۰۷	۱۲۱	۹۱	*	*	*	*	*	*	*
۲۲	درویش علی	۰۴۴۰۱۵	۲	۲۲	۲۲۷	۱۸۴	۴۵	۶۹	*	*	*	*	*	*	*
۲۳	دو کچی	۰۴۴۰۱۶	۲	۲۱	۱۲۹	۱۰۲	۳۴	۲۹	*	*	*	*	*	*	*
۲۴	رحیم خان	۰۴۴۰۱۷	۱	۲۴۰	۱۴۹۳	۱۱۴۸	۴۶۴	۳۳۴	*	*	*	*	*	*	*
۲۵	ساری قمیش	۰۴۴۰۱۸	۱	۱۱۴	۷۱۰	۵۸۲	۳۶۱	۱۶۰	*	*	*	*	*	*	*
۲۶	ساری قمیش قشلاق	۰۴۴۰۱۹	۲	۶۷	۴۵۶	۲۵۱	۲۶	۹۵	*	*	*	*	*	*	*
۲۷	مر ابر رحیم خان	۰۴۴۰۲۱	۲	۱۱۴	۶۵۸	۵۱۰	۱۲۹	۱۴۸	*	*	*	*	*	*	*
۲۸	مقرلو	۰۴۴۰۲۲	۲	۲۰	۱۴۷	۱۰۳	۲۶	۲۶	*	*	*	*	*	*	*
۲۹	مماقان	۰۴۴۰۲۲	۲	۱۰	۵۰	۴۲	۱	۱۱	*	*	*	*	*	*	*
۳۰	سه کانیان	۰۴۴۰۲۴	۲	۱۷	۸۱	۶۵	۳	۱۶	*	*	*	*	*	*	*
۳۱	عبداله آباد	۰۴۴۰۲۵	۲	۲۷	۲۲۷	۱۷۷	۱۰	۳۴	*	*	*	*	*	*	*
۳۲	غیب علی	۰۴۴۰۲۶	۲	۱۲	۷۱	۴۹	۴	۱۷	*	*	*	*	*	*	*
۳۳	قاسمانقر	۰۴۴۰۲۶	۲	۲۶	۱۹۹	۱۶۵	۲۳	۵۶	*	*	*	*	*	*	*
۳۴	قدیم	۰۴۴۰۲۷	۲	۲۹	۱۷۹	۱۴۶	۹	۳۴	*	*	*	*	*	*	*
۳۵	قره برار	۰۴۴۰۲۸	۱	۵۲	۲۹۹	۲۳۹	۹۲	۶۵	*	*	*	*	*	*	*
۳۶	قشلاق حاجی شهاب	۰۴۴۰۲۹	۲	۱۹	۱۲۰	۱۰۰	۲۹	۲۸	*	*	*	*	*	*	*
۳۷	قلعه رسول میت	۰۴۴۰۳۰	۲	۸۵	۵۲۴	۴۳۵	۱۷۲	۹۰	*	*	*	*	*	*	*
۳۸	قلایچی	۰۴۴۰۳۱	۲	۲۷	۲۲۲	۱۷۸	۴۹	۳۴	*	*	*	*	*	*	*
۳۹	قورمیش	۰۴۴۰۳۲	۲	۵۹	۲۱۴	۲۵۳	۸۵	۶۵	*	*	*	*	*	*	*
۴۰	قولر	۰۴۴۰۳۲	۲	۶۵	۲۴۳	۲۸۰	۸۰	۷۶	*	*	*	*	*	*	*

کد نوع راه آبادی: ۱ جاده اسفالت، ۲ جاده شوسه، ۳ جاده خاکی، ۴ مارو، ۵ سایر (دراجه راه آهن، یاراه آبی، ۵۱، ناخص)



تعداد گاو و گوساله	تعداد گوسفند و بز	تعمیرگاه ماشین آلات کشاورزی	فروشگاه تعاونی	دستری بوسیدنی غیرمتری درآبادی	تلفن	دستری بوزن سینه مجوز آبادی	صندوق پست	بیمار و ماهی روستایی	دپوشک کشیکون داپهنگی	پزشک	خانه بهداشت	مرکز بهداشتی درمانی	حمام	آموزش باغبانی سواد آموزی	مدرسه راهنمایی	دبستان	برق	آب اولگشی	پایگاه خدمات بئج	مرکز خدمات روستایی	دفتر بهداشت ساندگی	شورای اسلامی روستایی	اماکن مذهبی مسلمانان	مسئول مذهبی مسلمانان	شماره پستی آبادی
۴۲	۴۱	۴۰	۳۹	۳۸	۳۷	۳۶	۳۵	۳۴	۳۳	۳۲	۳۱	۳۰	۲۹	۲۸	۲۷	۲۶	۲۵	۲۴	۲۳	۲۲	۲۱	۲۰	۱۹	۱۸	۱۷
۴۰۰	۷۵۰	*	*	*	*	*	*	*	*	*	*	*	*	*	*	*	*	*	*	*	*	*	*	*	۴۶
۲۰۰	۲۱۰۰			*	*	*	*	*	*	*	*	*	*	*	*	*	*	*	*	*	*	*	*	*	۴۷
۱۵۰	۱۷۰۰			*	*	*	*	*	*	*	*	*	*	*	*	*	*	*	*	*	*	*	*	*	۴۸
۹۲۵۲	۷۷۷۵۲	۰	۲	۴۱	۰	۰	۰	۱	۰	۱	۰	۲	۱	۴	۲	۴۶	۱۴	۱۱	۱۷	۰	۰	۴۸	۷۸	۲۴	۱
۴۰	۵۲۰			*	*	*	*	*	*	*	*	*	*	*	*	*	*	*	*	*	*	*	*	*	۲
۹۰	۱۰۵۰			*	*	*	*	*	*	*	*	*	*	*	*	*	*	*	*	*	*	*	*	*	۲
۳۰۰	۱۰۶۰			*	*	*	*	*	*	*	*	*	*	*	*	*	*	*	*	*	*	*	*	*	۲
۵۰۰	۱۱۰۰۰			*	*	*	*	*	*	*	*	*	*	*	*	*	*	*	*	*	*	*	*	*	۴
۱۵۰	۱۳۰۰			*	*	*	*	*	*	*	*	*	*	*	*	*	*	*	*	*	*	*	*	*	۵
۵۰	۲۵۰			*	*	*	*	*	*	*	*	*	*	*	*	*	*	*	*	*	*	*	*	*	۶
۵۰	۲۱۰۰			*	*	*	*	*	*	*	*	*	*	*	*	*	*	*	*	*	*	*	*	*	۷
۱۰۰	۲۵۵			*	*	*	*	*	*	*	*	*	*	*	*	*	*	*	*	*	*	*	*	*	۸
۸۰	۹۰۰			*	*	*	*	*	*	*	*	*	*	*	*	*	*	*	*	*	*	*	*	*	۹
۱۰۰	۱۱۰۰			*	*	*	*	*	*	*	*	*	*	*	*	*	*	*	*	*	*	*	*	*	۱۰
۲۰۰	۲۱۰۰			*	*	*	*	*	*	*	*	*	*	*	*	*	*	*	*	*	*	*	*	*	۱۱
۱۲۰	۱۰۰۰			*	*	*	*	*	*	*	*	*	*	*	*	*	*	*	*	*	*	*	*	*	۱۲
۵۰	۱۱۰۰			*	*	*	*	*	*	*	*	*	*	*	*	*	*	*	*	*	*	*	*	*	۱۲
۲۰۰	۱۵۵۰	*	*	*	*	*	*	*	*	*	*	*	*	*	*	*	*	*	*	*	*	*	*	*	۱۴
۱۰۰	۵۰۰			*	*	*	*	*	*	*	*	*	*	*	*	*	*	*	*	*	*	*	*	*	۱۵
۲۰۰۰	۶۰۰۰	*	*	*	*	*	*	*	*	*	*	*	*	*	*	*	*	*	*	*	*	*	*	*	۱۶
۸۰	۲۶۰			*	*	*	*	*	*	*	*	*	*	*	*	*	*	*	*	*	*	*	*	*	۱۷
۴۰۰	۲۱۰۰			*	*	*	*	*	*	*	*	*	*	*	*	*	*	*	*	*	*	*	*	*	۱۸
۵۰	۴۳۰			*	*	*	*	*	*	*	*	*	*	*	*	*	*	*	*	*	*	*	*	*	۱۹
۱۵۰	۶۰۰			*	*	*	*	*	*	*	*	*	*	*	*	*	*	*	*	*	*	*	*	*	۲۰
۱۵	۷۰۰			*	*	*	*	*	*	*	*	*	*	*	*	*	*	*	*	*	*	*	*	*	۲۱
۱۰۰	۵۰۰			*	*	*	*	*	*	*	*	*	*	*	*	*	*	*	*	*	*	*	*	*	۲۲
۲۰	۵۰۰			*	*	*	*	*	*	*	*	*	*	*	*	*	*	*	*	*	*	*	*	*	۲۲
۳۰۰	۴۱۰۰			*	*	*	*	*	*	*	*	*	*	*	*	*	*	*	*	*	*	*	*	*	۲۳
۲۵۰	۲۲۰۰			*	*	*	*	*	*	*	*	*	*	*	*	*	*	*	*	*	*	*	*	*	۲۵
۱۲۰	۹۰۰			*	*	*	*	*	*	*	*	*	*	*	*	*	*	*	*	*	*	*	*	*	۲۶
۵۰۰	۵۰۲۰			*	*	*	*	*	*	*	*	*	*	*	*	*	*	*	*	*	*	*	*	*	۲۷
۷۰	۵۰۰			*	*	*	*	*	*	*	*	*	*	*	*	*	*	*	*	*	*	*	*	*	۲۸
۱۰	۱۰۰			*	*	*	*	*	*	*	*	*	*	*	*	*	*	*	*	*	*	*	*	*	۲۹
۲۰	۰			*	*	*	*	*	*	*	*	*	*	*	*	*	*	*	*	*	*	*	*	*	۳۰
۱۰۰	۶۵۰			*	*	*	*	*	*	*	*	*	*	*	*	*	*	*	*	*	*	*	*	*	۳۱
۷	۲۰۰			*	*	*	*	*	*	*	*	*	*	*	*	*	*	*	*	*	*	*	*	*	۳۲
۱۵۰	۵۵۰			*	*	*	*	*	*	*	*	*	*	*	*	*	*	*	*	*	*	*	*	*	۳۳
۵۰	۷۵۰			*	*	*	*	*	*	*	*	*	*	*	*	*	*	*	*	*	*	*	*	*	۳۴
۳۰	۶۰۰			*	*	*	*	*	*	*	*	*	*	*	*	*	*	*	*	*	*	*	*	*	۳۵
۱۱۰	۴۰۰			*	*	*	*	*	*	*	*	*	*	*	*	*	*	*	*	*	*	*	*	*	۳۶
۲۰۰	۲۰۲			*	*	*	*	*	*	*	*	*	*	*	*	*	*	*	*	*	*	*	*	*	۳۷
۱۰۰	۱۱۰۰			*	*	*	*	*	*	*	*	*	*	*	*	*	*	*	*	*	*	*	*	*	۳۸
۱۰۰	۲۱۰۰			*	*	*	*	*	*	*	*	*	*	*	*	*	*	*	*	*	*	*	*	*	۳۹
۱۰۰	۲۲۰۰			*	*	*	*	*	*	*	*	*	*	*	*	*	*	*	*	*	*	*	*	*	۴۰

شماره ردیف آبادی	آبادی	کد آبادی	نوع راه آبادی (گند)	تعداد خانوار	کل جمعیت	جمعیت عسال بیشتر	جمعیت باسواد	جمعیت شغل	فعالیت کشاورزی															
									۱۰	۱۱	۱۲	۱۳	۱۴	۱۵	۱۶									
۴۱	کاشی الهامیده	۰۴۴۰۲۴	۱	۱۱	۹۰	۲۰	۲	۱۲	*	*	*	*	*	*	*	*								
۴۲	کاشی سبزه	۰۴۴۰۲۵	۲	۱۶	۱۰۰	۷۹	۹	۲۰	*	*	*	*	*	*	*	*								
۴۳	کاشی منجود	۰۴۴۰۲۶	۲	۱۶	۹۹	۷۸	۵	۱۹	*	*	*	*	*	*	*	*								
۴۴	کاشی مهر آب	۰۴۴۰۲۷	۲	۱۴	۶۵	۵۲	۲	۲۱	*	*	*	*	*	*	*	*								
۴۵	کاشی سیران	۰۴۴۰۲۸	۲	۵۱	۲۵۴	۲۰۲	۲۹	۶۱	*	*	*	*	*	*	*	*								
۴۶	کاشی علی کرده	۰۴۴۰۴۰	۴	۲۹	۱۷۴	۱۴۵	۱۳	۴۹	*	*	*	*	*	*	*	*								
۴۷	کاشی قلعه	۰۴۴۰۴۱	۴	۲۱	۱۲۵	۹۲	۶	۲۴	*	*	*	*	*	*	*	*								
۴۸	کاشی کرده	۰۴۴۰۴۲	۲	۴۸	۲۶۰	۱۸۵	۱۷	۵۱	*	*	*	*	*	*	*	*								
۴۹	کاشی کوزله	۰۴۴۰۴۳	۴	۱۱	۸۲	۶۶	۴	۱۹	*	*	*	*	*	*	*	*								
۵۰	کاشی محمد علی	۰۴۴۰۴۴	۲	۱۴	۶۵	۵۵	۱	۱۸	*	*	*	*	*	*	*	*								
۵۱	کرکره	۰۴۴۰۴۵	۲	۲۱	۱۲۸	۹۵	۸	۲۷	*	*	*	*	*	*	*	*								
۵۲	کلکله	۰۴۴۰۴۶	۲	۲۷	۱۶۲	۱۲۱	۲۷	۵۰	*	*	*	*	*	*	*	*								
۵۳	کوره اجر ادرین	۰۴۴۰۴۷	۱	۱	۲	۲	۱	۱	*	*	*	*	*	*	*	*								
۵۴	کوره اجر ایران پزدو	۰۴۴۰۴۹	۱	۱	۴	۴	۰	۲	*	*	*	*	*	*	*	*								
۵۵	کوره اجر بر جستم	۰۴۴۰۴۹	۱	۱	۴	۲	۱	۱	*	*	*	*	*	*	*	*								
۵۶	کوره اجر سامان	۰۴۴۰۵۲	۱	۱	۶	۲	۰	۱	*	*	*	*	*	*	*	*								
۵۷	کوره اجر موران	۰۴۴۰۵۶	۱	۱	۵	۲	۱	۱	*	*	*	*	*	*	*	*								
۵۸	کوره اجر کاوره	۰۴۴۰۷۷	۱	۱	۷	۲	۰	۱	*	*	*	*	*	*	*	*								
۵۹	کوره اجر مرولی	۰۴۴۰۶۲	۱	۱	۵	۴	۲	۱	*	*	*	*	*	*	*	*								
۶۰	کول اباده	۰۴۴۰۶۷	۱	۲۰	۱۲۷	۱۰۲	۳۵	۱۸	*	*	*	*	*	*	*	*								
۶۱	کاو میشان	۰۴۴۰۶۸	۲	۲۱	۱۱۲	۷۷	۴	۲۳	*	*	*	*	*	*	*	*								
۶۲	کاپینجه	۰۴۴۰۶۹	۲	۲۶	۱۶۲	۱۲۱	۳	۴۳	*	*	*	*	*	*	*	*								
۶۳	کلبه بی	۰۴۴۰۷۰	۱	۲۳	۱۶۹	۱۶۵	۵۱	۴۶	*	*	*	*	*	*	*	*								
۶۴	کلاتیه قور میش	۰۴۴۰۷۱	۲	۸۶	۳۴۳	۲۶۵	۱۰۸	۱۰۷	*	*	*	*	*	*	*	*								
۶۵	کوکتپه	۰۴۴۰۷۲	۲	۲۸	۱۲۹	۹۷	۸	۲۲	*	*	*	*	*	*	*	*								
۶۶	هزاره برزه	۰۴۴۰۷۲	۳	۱۵	۱۰۷	۸۲	۴	۲۱	*	*	*	*	*	*	*	*								
۶۷	بیاسی کند	۰۴۴۰۷۴	۳	۲۷	۱۹۲	۱۴۶	۴۱	۴۷	*	*	*	*	*	*	*	*								
۶۸	بیکفوه	۰۴۴۰۷۵	۱	۸۰	۴۷۹	۴۰۵	۱۲۶	۱۳۲	*	*	*	*	*	*	*	*								
۶۹	بیتگی کند	۰۴۴۰۷۶	۲	۱۰۵	۶۸۶	۵۵۲	۲۰۴	۱۹۲	*	*	*	*	*	*	*	*								
بخش مرکزی																								
دهستان اختاجی غربی																								
۱	اتابلاغی	۰۴۴۱۷۵	۳	۷۰	۳۶۵	۲۳۸	۹۲	۱۱۸	*	*	*	*	*	*	*	*								
۲	اغلیان	۰۴۴۱۷۶	۲	۲۶	۲۲۲	۱۷۸	۴۸	۴۸	*	*	*	*	*	*	*	*								
۳	اوطمیغی	۰۴۴۱۷۷	۲	۷۶	۴۶۶	۳۰۹	۱۱۱	۱۰۶	*	*	*	*	*	*	*	*								
۴	باجو بند	۰۴۴۱۷۸	۲	۲۷	۱۵۴	۱۱۹	۱۷	۴۳	*	*	*	*	*	*	*	*								
۵	برده رشان	۰۴۴۱۷۹	۳	۹	۸۹	۵۶	۶	۱۸	*	*	*	*	*	*	*	*								
۶	برهان	۰۴۴۱۸۰	۱	۲۴	۱۹۰	۱۴۹	۳۸	۷۱	*	*	*	*	*	*	*	*								
۷	بندمجیدخان	۰۴۴۱۸۱	۲	۲	۱۴	۱۲	۷	۷	*	*	*	*	*	*	*	*								
۸	پیرولی بیانی	۰۴۴۱۸۲	۲	۴۳	۲۱۲	۲۴۳	۶۸	۷۰	*	*	*	*	*	*	*	*								
۹	حاجی علی کند	۰۴۴۱۸۴	۴	۸۸	۶۹۰	۵۱۳	۷۴	۲۱۴	*	*	*	*	*	*	*	*								
۱۰	حاجی کند	۰۴۴۱۸۵	۲	۲۷	۲۲۴	۱۷۹	۵۸	۵۳	*	*	*	*	*	*	*	*								
۱۱	حاجی لکت	۰۴۴۱۸۶	۲	۹۲	۶۰۷	۴۹۶	۱۸۱	۱۶۱	*	*	*	*	*	*	*	*								
۱۲	حمین مامه	۰۴۴۱۸۷	۱	۷۳	۵۳۶	۴۱۷	۸۹	۱۲۲	*	*	*	*	*	*	*	*								
مجموع													۱۳۲۲۶	۹۲۹۰۷	۷۳۶۰۹	۱۸۹۱۱	۲۲۸۰۶	۳۰۰	۱۰۸	۳۰۷	۵۲	۰	۴۲	۰

کد نوع راه آبادی: جاده اسفالت ۱، جاده شوسه ۲، جاده خاکی ۳، مارو ۴، سایر (سیگار، راه آهین، باره آبی) ۵، ناشخص ۶

تعداد گاو و گوساله	تعداد گوسفند و بز	تعمیرگاه ماشین آلات کشاورزی	فروشگاه تعاونی	دستری به رسیدن عمومی رابو	تلفن	دستری به روزنامه بخورارابو	صندوق پست	بیمار و دامی روستایی	دانشگاه کشیکین دامپروری	پزشک	خانه بهداشت	مرکز بهداشتی درمانی	حمام	آموزش و تفریح کودکان	مدرسه راهنمایی	دبستان	برق	آب لوله کشی	پایگاه خدمات بست	مرکز خدمات درمانی	دفتر جهاد سازندگی	شورای اسلامی روستایی	امکن مذهبی مسلمانان	بلخ مذهبی مسلمانان	شماره ردیف آبادی
۴۲	۴۱	۴۰	۳۹	۳۸	۳۷	۳۶	۳۵	۳۴	۳۳	۳۲	۳۱	۳۰	۲۹	۲۸	۲۷	۲۶	۲۵	۲۴	۲۳	۲۲	۲۱	۲۰	۱۹	۱۸	۱۷
۱۰۰	۲۸۰			*												*		*				*			۴۱
۲۰	۲۵۰			*												*		*				*			۴۲
۴۰	۲۵۰			*												*		*				*			۴۳
۲۰	۱۴۵			*												*		*				*			۴۴
۱۰۰	۸۵۰			*												*		*				*			۴۵
۱۰۰	۱۵۷۰			*												*		*				*			۴۶
۱۰۰	۴۵۰			*												*		*				*			۴۷
۲۰۰	۲۱۰۰			*												*		*				*			۴۸
۴۰	۱۰۶۰			*												*		*				*	*	*	۴۹
.	۵۰۰			*												*		*				*	*	*	۵۰
۱۰۰	۴۵۰			*												*		*				*	*	*	۵۱
۱۰۰	۴۰۰			*												*		*				*	*	*	۵۲
.	.			.												.		.				.	.	.	۵۳
.	.			.												.		.				.	.	.	۵۴
.	.			.												.		.				.	.	.	۵۵
.	.			.												.		.				.	.	.	۵۶
.	.			.												.		.				.	.	.	۵۷
.	.			.												.		.				.	.	.	۵۸
.	.			.												.		.				.	.	.	۵۹
.	.			.												.		.				.	.	.	۶۰
۱۰۰	.			*												*		*				*	*	*	۶۱
۵۰	۷۰۰			*												*		*				*	*	*	۶۲
۲۰۰	۲۰۰			*												*		*				*	*	*	۶۳
۱۰۰	۴۲۰			*												*		*				*	*	*	۶۴
۲۵۰	۲۸۲۰			*												*		*				*	*	*	۶۵
۵۰	۶۰۰			*												*		*				*	*	*	۶۶
۵۰	۲۰۰			*												*		*				*	*	*	۶۷
۵۰	۴۵۰			*												*		*				*	*	*	۶۸
۱۰۰	۲۳۰۰		*	*								*				*		*				*	*	*	۶۹
۲۰۰	۱۵۰۰			*												*		*				*	*	*	۷۰
۷۸۵۸	۳۲۱۳۳۱	۸	۲۸	۱۳۲	۱	۱۰	۱۱	۱۱	۰	۳	۲۸	۶	۶۲	۵	۱۶۱۵	۲۹	۶۸	۱۱	۱۱	۶	۱	۲۴۴	۲۷۰	۲۲۹	
۹۹۲۰	۴۴۳۳	۱	۳	۲۰	.	.	.	۸	.	.	۸	۲	۱	.	۱۳	۱۱	۱۱	.	.	.	.	۵۳	۶۲	۶۲	۱
۲۱	۰۰۲۳			*				.			.	.	.		*	*	*	*	*	*	*	*	*	*	۲
۵۱	۲۲			*				.			.	.	.		*	*	*	*	*	*	*	*	*	*	۳
۵۰	۵۰۰		*	*				.			.	.	.		*	*	*	*	*	*	*	*	*	*	۴
۰۸	۴۰۰		*	*				.			.	.	.		*	*	*	*	*	*	*	*	*	*	۵
۲۰	۵۰۰		*	*				.			.	.	.		*	*	*	*	*	*	*	*	*	*	۶
۷۵	۶۱۰		*	*				.			.	.	.		*	*	*	*	*	*	*	*	*	*	۷
۳	.		.	.				.			.	.	.		*	*	*	*	*	*	*	*	*	*	۸
۰۳	۹۰۰		*	*				.			.	.	.		*	*	*	*	*	*	*	*	*	*	۹
۷۰۰	۴۴۵۰		*	*				.			.	.	.	*	*	*	*	*	*	*	*	*	*	*	۱۰
۱۰۰	۲۰۰		*	*				.			.	.	.		*	*	*	*	*	*	*	*	*	*	۱۱
۶۰۰	۵۰۰		*	*				.			.	.	.		*	*	*	*	*	*	*	*	*	*	۱۲
۸۰	۲۰۰		*	*				.			.	.	.		*	*	*	*	*	*	*	*	*	*	۱۳

شماره ردیف آبادی	آبادی	کده آبادی	نوع راه آبادی (کده)	تعداد خانوار	کل جمعیت	جمعیت عساکره بیشتر	جمعیت باسواد	جمعیت شامل	فعالیت عمده کشاورزی						
									۱۰	۱۱	۱۲	۱۳	۱۴	۱۵	۱۶
									زراعت	باغداری	دامداری دامپروری	پرورش طیور	پرورش گاو ابریشم	پرورش بز و گوسفند	پرورش ماهی
۱۲	خاتون خاص	۰۴۴۱۸۸	۲	۱۷	۱۰۰	۸۴	۱۱	۲۹	*	*	*	*	*	*	*
۱۴	خان کندی	۰۴۴۱۸۹	۲	۷۲	۴۷۶	۳۷۹	۱۱۲	۱۱۴	*	*	*	*	*	*	*
۱۵	خانتقاه	۰۴۴۱۹۰	۲	۲۰	۱۰۲	۸۱	۸	۲۲	*	*	*	*	*	*	*
۱۶	خر اسانه	۰۴۴۱۹۱	۲	۸	۲۴	۵۲	۵	۲۱	*	*	*	*	*	*	*
۱۷	داره گردله	۰۴۴۱۹۲	۲	۲۴	۱۵۷	۱۱۷	۲۲	۴۱	*	*	*	*	*	*	*
۱۸	درمان	۰۴۴۱۹۳	۲	۴	۱۲	۱۰	۰	۴	*	*	*	*	*	*	*
۱۹	دوره شهری	۰۴۴۱۹۴	۴	۱۹	۱۱۶	۹۸	۲۲	۳۶	*	*	*	*	*	*	*
۲۰	سبزی	۰۴۴۱۹۵	۲	۶۲	۳۸۷	۳۰۲	۸۰	۹۵	*	*	*	*	*	*	*
۲۱	سرچنار	۰۴۴۱۹۶	۲	۲۱۲	۱۲۲۲	۱۰۵۸	۳۰۴	۲۷۶	*	*	*	*	*	*	*
۲۲	سر دار آباد	۰۴۴۱۹۷	۲	۵۱	۲۷۶	۲۱۲	۱۵	۹۵	*	*	*	*	*	*	*
۲۳	سر بیل آباد	۰۴۴۱۹۸	۲	۲۶	۱۷۸	۱۵۰	۴۱	۴۳	*	*	*	*	*	*	*
۲۴	سنجاق	۰۴۴۱۹۹	۲	۵۸	۴۷۶	۳۶۲	۷۶	۱۲۵	*	*	*	*	*	*	*
۲۵	سهولان	۰۴۴۲۰۰	۲	۱۴	۹۴	۷۲	۹	۲۵	*	*	*	*	*	*	*
۲۶	سید آباد	۰۴۴۲۰۱	۲	۳۱	۱۶۷	۱۲۸	۱۱	۶۰	*	*	*	*	*	*	*
۲۷	سیچان بلاغی	۰۴۴۲۰۲	۴	۱۱	۶۶	۵۵	۲	۲۰	*	*	*	*	*	*	*
۲۸	شرفکند	۰۴۴۲۰۳	۲	۲۲	۱۴۵	۱۱۷	۲۶	۳۴	*	*	*	*	*	*	*
۲۹	شورجه	۰۴۴۲۰۴	۴	۱۱	۸۹	۷۲	۲۵	۱۵	*	*	*	*	*	*	*
۳۰	شیخ علی	۰۴۴۲۰۵	۲	۲۲	۲۲۸	۱۷۴	۲۴	۶۲	*	*	*	*	*	*	*
۳۱	عزیز کندی	۰۴۴۲۰۶	۲	۲۸	۲۰۷	۱۴۰	۴۷	۸۲	*	*	*	*	*	*	*
۳۲	علی آباد قره گل	۰۴۴۲۰۷	۲	۲	۲۴	۱۶	۳	۴	*	*	*	*	*	*	*
۳۳	عمیسی کندی	۰۴۴۲۰۸	۱	۵۰	۲۲۱	۲۵۵	۴۱	۷۲	*	*	*	*	*	*	*
۳۴	غوشه آباد	۰۴۴۲۰۹	۲	۱۹	۱۲۳	۹۲	۱۵	۳۱	*	*	*	*	*	*	*
۳۵	قادر آباد	۰۴۴۲۰۹	۴	۸	۸۶	۶۸	۴	۲۲	*	*	*	*	*	*	*
۳۶	قارنجه بزرگ	۰۴۴۲۱۰	۲	۵۷	۳۸۰	۲۲۷	۹۸	۱۹۱	*	*	*	*	*	*	*
۳۷	قارنجه کوچک	۰۴۴۲۱۱	۲	۷	۵۷	۴۶	۱۳	۱۴	*	*	*	*	*	*	*
۳۸	قازان سر	۰۴۴۲۱۲	۲	۱۹	۱۱۱	۸۸	۱	۲۸	*	*	*	*	*	*	*
۳۹	قهبان کندی	۰۴۴۲۱۳	۲	۱۲۲	۷۲۸	۵۸۵	۱۵۶	۱۹۵	*	*	*	*	*	*	*
۴۰	قره گل	۰۴۴۲۱۴	۲	۷۶	۴۶۵	۳۷۷	۱۱۵	۹۲	*	*	*	*	*	*	*
۴۱	قلعه جوقه	۰۴۴۲۱۵	۲	۲۲	۱۲۱	۹۲	۲۵	۴۹	*	*	*	*	*	*	*
۴۲	قنطره	۰۴۴۲۱۶	۲	۵۷	۳۹۲	۳۰۵	۳۶	۱۰۳	*	*	*	*	*	*	*
۴۳	قورغان	۰۴۴۲۱۷	۲	۵۵	۳۵۳	۲۷۲	۵۸	۸۹	*	*	*	*	*	*	*
۴۴	کاشی خوار	۰۴۴۲۱۸	۴	۶	۳۳	۳۱	۲	۵	*	*	*	*	*	*	*
۴۵	کاشی رش	۰۴۴۲۱۹	۲	۵۷	۴۵۱	۳۵۶	۵۶	۱۱۵	*	*	*	*	*	*	*
۴۶	کاشی طومار	۰۴۴۲۲۰	۱	۴۷	۲۷۹	۲۷۶	۵۸	۷۹	*	*	*	*	*	*	*
۴۷	کاشی کوش	۰۴۴۲۲۱	۲	۲۱	۱۴۵	۱۱۶	۶	۳۸	*	*	*	*	*	*	*
۴۸	کپه کندی	۰۴۴۲۲۲	۲	۲۰	۲۰۳	۱۶۲	۴۹	۵۰	*	*	*	*	*	*	*
۴۹	کلججه	۰۴۴۲۲۳	۲	۹۸	۶۱۴	۴۹۵	۸۲	۱۹۹	*	*	*	*	*	*	*
۵۰	کوچک اطیش	۰۴۴۲۲۴	۴	۲۹	۱۹۱	۱۵۲	۱۱	۴۷	*	*	*	*	*	*	*
۵۱	کهر بزه علی اقا	۰۴۴۲۲۵	۴	۲۲	۱۸۹	۱۴۹	۲۰	۴۲	*	*	*	*	*	*	*
۵۲	کهنه ملال	۰۴۴۲۲۶	۲	۱۴	۱۰۵	۸۰	۱۶	۲۸	*	*	*	*	*	*	*
۵۳	ملال	۰۴۴۲۲۹	۱	۶۲	۳۹۴	۳۲۳	۱۱۰	۱۰۷	*	*	*	*	*	*	*
۵۴	منوچهری	۰۴۴۲۳۰	۲	۱۴	۱۰۵	۸۶	۳۱	۲۱	*	*	*	*	*	*	*
۵۵	نیمک آباد	۰۴۴۲۳۱	۲	۱۰	۱۰۰	۷۱	۲	۲۳	*	*	*	*	*	*	*
۵۶	بیاد آباد فلکی	۰۴۴۲۳۲	۲	۱۶	۹۰	۶۸	۱۵	۲۲	*	*	*	*	*	*	*
۵۷	بیاد آباد علیا	۰۴۴۲۳۳	۱	۱۵	۱۰۲	۸۷	۱۹	۲۹	*	*	*	*	*	*	*

کد نوع راه آبادی: ۱، جاده اسفالت، ۲، جاده خاکی، ۳، مار ۴، سایر (اینگاه راه آهن، باره آبی، ۵، نامشخص ۶)

تعداد گاو و گوساله	تعداد گوسفند و بز	تعمیرگاه پلین آلات کشاورزی	فروشگاه تعاونی	دستری به وسیله تقویمی برای	تلفن	دستری به روزنامه و مجله و کتاب	صندوق پست	بیمار و دامای روستایی	دانشگاه پلین در پزشکی	پزشک	خانه بهداشت	مرکز بهداشتی درمانی	حمام	آموزش دانشت مواد آموزشی	مدرسه راهنمایی	دبستان	برن	آب لوله کشی	پایگاه خدمات بیج	مرکز خدمات روستایی	دانشگاه ساس زندگی	شورای اسلامی روستایی	امکن مذهبی مسلمانان	بنیاد مذهبی مسلمانان	شماره ردیف آبادی
۲۲	۶۰			*																					۱۲
	۵۰۰			*																					۱۴
	۶۰	۲۵۰		*																					۱۵
	۴۰	۲۰۰		*																					۱۶
	۲۰۰	۱۱۰۰		*																					۱۷
	۱	۳		*																					۱۸
	۷۰	۱۷۰		*																					۱۹
	۳۰۰	۵۲۰		*				*																	۲۰
	۲۰۰۰	۳۵۰		*				*				*													۲۱
	۱۰۰	۱۰۰۰	*	*				*																	۲۲
	۸۰	۲۳۰		*				*																	۲۳
	۱۵۰	۲۶۰۰		*				*																	۲۴
	۷۰	۴۰۰		*				*																	۲۵
	۵۰	۱۰۰۰		*				*																	۲۶
	۱۰	۴۵۰		*				*																	۲۷
	۷۰	۳۵۰		*				*																	۲۸
	۳۵	۱۶۲		*				*																	۲۹
	۳۰۰	۷۰۰		*				*																	۳۰
	۵۰	۵۶۰		*				*																	۳۱
	۶۰	.		*				*										*							۳۲
	۱۰۰	۵۰۰		*				*									*								۳۳
	۱۰۰	۱۱۰۰		*				*									*								۳۴
	۲۰	۱۹۰		*				*									*								۳۵
	۸۰	۱۱۵		*				*									*								۳۶
	۵۰	.		*				*									*								۳۷
	۴۰	۵۰۰		*				*									*								۳۸
	۲۵۰	۲۰۰		*				*									*								۳۹
	۵۰	۱۵۵۰		*				*									*								۴۰
	۲۰	۴۸۰		*				*									*								۴۱
	۳۰۰	۲۰۰۰		*				*									*								۴۲
	۱۵	۱۰۵۰		*				*									*								۴۳
	۲۰	۵۲		*				*									*								۴۴
	۳۰۰	۲۰۰۰		*				*									*								۴۵
	۱۰۰	۶۰۰		*				*									*								۴۶
	۵۰	۵۵۰		*				*									*								۴۷
	۱۸۰	۲۴۵۰		*				*									*								۴۸
	۱۰۰۰	۴۰۰۰		*				*									*								۴۹
	۱۰۰	۱۰۰		*				*									*								۵۰
	۱۵۰	۱۰۰۰		*				*									*								۵۱
	۱۰۰	۲۵۰		*				*									*								۵۲
	۳۵۰	۲۲۰		*				*									*								۵۳
	۱۰۰	۴۰۰		*				*									*								۵۴
	۶۰	۴۲۰		*				*									*								۵۵
	۷۰	۲۲۰		*				*									*								۵۶
	۶۰	۳۰	*	*				*									*								۵۷

کتابخانه مرکز آمار  
 شماره ۹۷۷۴



تعداد گاو دودگوساله	تعداد گوسفند بزرگ	تعمیرگاه ماشین آلات کش درزی	فروشگاه تعاونی	دسترسی به وسایل تعمیرگاهی آردی	تلفون	دسترسی به روزنامه مجله آردی	صندوق پست	بیمارستانی روئایی	دانشگاه کیمیا و دارپزشکی	پزشک	خانه بهداشت	مرکز بهداشتی درمانی	حمام	آموزشگاه صنعت مواد آلودگی	مدرسه راهنمایی	دبستان	برق	آب لوله کشی	پایگاه خدمات بیج	مرکز خدمات روئایی	دفتر بهداشت آردی	شورای اسلامی روئایی	انگن بندی سلمانان	بنگ بندی سلمانان	نماد رودیف آردی
۴۲	۴۱	۴۰	۳۹	۳۸	۳۷	۳۶	۳۵	۳۴	۳۳	۳۲	۳۱	۳۰	۲۹	۲۸	۲۷	۲۶	۲۵	۲۴	۲۳	۲۲	۲۱	۲۰	۱۹	۱۸	۱۷
۸۸۸۳	۲۵۱۳۰	۱	۲	۱۳	۰	۱	۰	۱	۰	۲	۳	۱	۰	۰	۰	۲۶	۲	۶	۰	۰	۰	۲۹	۴۶	۱۲	۱
۱۰۰۰	۲۵۰															*						*	*	*	۲
۵۰	۲۰۰							*								*						*	*	*	۳
۵۰	۱۳۰			*												*						*	*	*	۴
۵۰	۱۶۰۰			*												*						*	*	*	۵
۲۰۰	۲۰۰			*												*						*	*	*	۶
۲۰۰	۱۵۰۰			*												*						*	*	*	۷
۳۰	۲۴۰			*												*						*	*	*	۸
۱۰۰	۹۰۰			*												*						*	*	*	۹
۲۰۰	۱۶۰			*												*						*	*	*	۱۰
۳۰	۱۲۰			*												*						*	*	*	۱۱
۳۰	۱۵۰			*												*						*	*	*	۱۲
۲۰۰	۱۰۳۰			*												*						*	*	*	۱۳
۱۲۰	۷۵۰			*												*						*	*	*	۱۴
۶۰	۲۰۰			*												*						*	*	*	۱۵
۴۰	۲۵۰			*												*						*	*	*	۱۶
۲۰۰	۱۲۰۰			*												*						*	*	*	۱۷
۳۰۰	۱۶۰		*	*												*						*	*	*	۱۸
۱۵۰	۴۰۰			*						*						*						*	*	*	۱۹
۱۰۰	۷۰			*												*						*	*	*	۲۰
۵۰	۱۰۰			*												*						*	*	*	۲۱
۳۰۰	۴۲۰	*		*												*						*	*	*	۲۲
۲۵۰	۰			*												*						*	*	*	۲۳
۲۳	۲۴۰			*												*						*	*	*	۲۴
۵۰	۲۰۰			*												*						*	*	*	۲۵
۲۶۰	۳۷۰			*												*						*	*	*	۲۶
۷۰	۵۵۰			*												*						*	*	*	۲۷
۲۰۰	۹۰۰			*												*						*	*	*	۲۸
۰	۰			*												*						*	*	*	۲۹
۸۰	۲۲۰			*												*						*	*	*	۳۰
۱۵۰	۶۰۰			*												*						*	*	*	۳۱
۲۵۰	۱۲۰۰			*												*						*	*	*	۳۲
۲۰۰	۲۵۰			*												*						*	*	*	۳۳
۱۰۰۰	۲۵۵۰			*						*						*						*	*	*	۳۴
۶۰	۱۷۰			*												*						*	*	*	۳۵
۴۰	۲۵۰			*												*						*	*	*	۳۶
۳۰۰	۲۰۰			*						*						*						*	*	*	۳۷
۳۰	۲۰۰			*												*						*	*	*	۳۸
۴۰۰	۲۱۵۰		*	*												*						*	*	*	۳۹
۶۰	۱۷۰			*												*						*	*	*	۴۰
۱۵۰	۸۰۰			*												*						*	*	*	۴۱
۱۰۰۰	۱۸۰۰			*												*						*	*	*	۴۲
۱۳۰	۴۰۰			*												*						*	*	*	۴۳
۱۶۰	۴۰۰			*												*						*	*	*	۴۴

شماره ردیف آبادی	آبادی	کده آبادی	نوع راه آبادی (کده)	تعداد خانوار	کلی جمعیت	جمعیت عساکره بیشتر	جمعیت باسواد	جمعیت شامل	فعالیت کشاورزی						
									زراعت	باغداری	دامداری دامپروری	پرورش طیور	پرورش گاو ابریشم	پرورش بز و گوسفند	پرورش ماهی
۱	۲	۳	۴	۵	۶	۷	۸	۹	۱۰	۱۱	۱۲	۱۳	۱۴	۱۵	۱۶
۴۴	میرده ده	۰۴۴۲۳۸	۲	۲۲	۲۲۱	۱۶۹	۲۱	۵۷	*	*	*	*	*	*	*
	دهستان شهر ویران			۷۲۵۱	۴۹۵۷۲	۲۹۰۵۲	۱۲۵۱۸	۱۱۷۰۷	۹۸	۶۴	۱۰۰	۲۲	۰	۶	۰
۱	اجر فشاری حقیقت	۰۴۴۴۰۶	۱	۱	۵	۵	۲	۲							
۲	ارمناسک سفلی	۰۴۴۴۰۸	۲	۶۹	۴۴۰	۲۳۸	۶۸	۱۰۶				*			
۳	ارمناسک علیا	۰۴۴۴۰۹	۲	۵۰	۲۰۷	۲۴۲	۵۴	۸۴				*			
۴	ازاد	۰۴۴۴۱۰	۲	۴۰	۲۶۲	۲۱۶	۶۷	۶۲				*			
۵	اسماعیل کندی	۰۴۴۴۱۱	۲	۲۰	۱۵۵	۱۳۱	۳۰	۵۵				*			
۶	انریقاش	۰۴۴۴۱۲	۲	۲۲۸	۲۲۰۷	۱۷۸۲	۶۷۵	۵۱۰				*			
۷	البلاغ	۰۴۴۴۱۴	۲	۲۴	۲۰۲	۱۶۰	۵۶	۶۲				*			
۸	امین آباد	۰۴۴۴۱۵	۲	۷	۳۹	۳۴	۴	۱۷				*			
۹	اوزون دره سفلی	۰۴۴۴۱۶	۲	۱۲	۱۱۲	۸۵	۱۰	۲۸				*			
۱۰	اوزون دره علیا	۰۴۴۴۱۷	۲	۳۹	۳۴۹	۱۹۶	۳۴	۶۱				*			
۱۱	بیاد ام	۰۴۴۴۱۸	۲	۴۲	۳۰۵	۲۳۶	۶۶	۸۰				*			
۱۲	برده زغان	۰۴۴۴۱۹	۱	۶۶	۵۰۷	۴۰۰	۱۷۶	۱۰۲				*			
۱۳	برده میش	۰۴۴۴۲۰	۲	۲۵	۱۷۶	۱۴۹	۲۱	۵۹				*			
۱۴	بشیر کندی	۰۴۴۴۲۱	۱	۱۲۰	۶۶۶	۵۲۲	۲۸۱	۱۸۲				*			
۱۵	بصری	۰۴۴۴۲۲	۲	۲۶	۸۴	۷۲	۱۹	۱۸				*			
۱۶	بغروان	۰۴۴۴۲۳	۲	۸۰	۵۹۲	۴۷۷	۱۰۱	۱۶۳				*			
۱۷	بوزه	۰۴۴۴۲۴	۲	۲۵	۱۹۲	۱۵۹	۳۳	۵۶				*			
۱۸	پاشین دره	۰۴۴۴۲۵	۲	۴۳	۳۷۱	۲۷۷	۴۶	۹۰				*			
۱۹	پشت تپه	۰۴۴۴۲۶	۲	۷۷۷	۴۶۷۵	۳۵۷۲	۱۰۴۹	۲۶۰				*			
۲۰	شازه کندی	۰۴۴۴۲۸	۲	۷۵	۴۷۳	۳۹۰	۱۳۱	۱۲۰				*			
۲۱	ترشکان	۰۴۴۴۲۹	۱	۲۷	۱۷۷	۱۴۲	۶۹	۴۳				*			
۲۲	تکاملوجه	۰۴۴۴۳۰	۱	۲۲	۱۶۱	۱۲۱	۲۸	۳۴				*			
۲۳	تلخاب	۰۴۴۴۳۱	۲	۶۱	۴۳۶	۳۴۲	۸۲	۱۰۲				*			
۲۴	تنگ سبالکوه	۰۴۴۴۳۲	۲	۳۸	۳۵۲	۲۰۲	۷۸	۴۶				*			
۲۵	توت اغاج	۰۴۴۴۳۳	۲	۲۳	۲۲۷	۱۷۲	۴۷	۷۰				*			
۲۶	جعفر آباد	۰۴۴۴۳۴	۲	۱۸	۱۴۹	۱۲۶	۳۴	۳۲				*			
۲۷	چوملان	۰۴۴۴۳۵	۲	۳۶	۲۵۶	۱۹۴	۷۲	۶۷				*			
۲۸	حاجی آباد	۰۴۴۴۳۶	۲	۲	۲۲	۱۹	۴	۷				*			
۲۹	حاجی حمن	۰۴۴۴۳۷	۲	۱۱۲	۸۰۴	۶۳۶	۲۴۵	۱۸۵				*			
۳۰	حاجی خوش	۰۴۴۴۳۸	۲	۹۸	۷۲۸	۵۸۲	۲۵۵	۱۸۸				*			
۳۱	حمزه آباد	۰۴۴۴۳۹	۱	۶۷	۴۷۱	۳۸۹	۱۱۱	۱۰۲				*			
۳۲	حوتو اشان	۰۴۴۴۴۰	۲	۸	۶۰	۴۸	۶	۱۶				*			
۳۳	خاتون باغ	۰۴۴۴۴۱	۲	۵۵	۴۰۰	۳۲۶	۱۲۱	۹۷				*			
۳۴	خانقاه خانکوه	۰۴۴۴۴۲	۲	۷۸	۵۲۱	۴۰۴	۱۵۸	۱۱۸				*			
۳۵	خطابین	۰۴۴۴۴۳	۲	۵۹	۳۶۲	۲۹۸	۸۴	۹۳				*			
۳۶	خور خوره	۰۴۴۴۴۴	۲	۱۱۹	۹۰۱	۶۹۵	۱۹۱	۲۵۶				*			
۳۷	خبر آباد	۰۴۴۴۴۵	۲	۱۲۶	۸۳۳	۶۴۴	۱۶۸	۲۱۷				*			
۳۸	داره لک	۰۴۴۴۴۶	۱	۱۵۹	۱۱۰۷	۸۸۴	۲۲۶	۳۲۹				*			
۳۹	دانی تیمور	۰۴۴۴۴۷	۲	۱۵	۱۱۳	۸۷	۲۶	۲۹				*			
۴۰	داغخانه	۰۴۴۴۴۸	۲	۶۲	۴۶۴	۲۸۰	۱۱۴	۱۱۷				*			
۴۱	دایمار	۰۴۴۴۴۹	۲	۶۰	۴۷۵	۳۸۰	۱۱۹	۱۲۰				*			
۴۲	دریاز	۰۴۴۴۵۰	۱	۱۴۴	۸۰۰	۷۷۲	۲۵۲	۳۴۰				*			

کد نوع راه آبادی: جاده اسفالت ۱، جاده شوسه ۲، جاده خاکی ۳، مارو ۴، سایر دستگاه راه آهن یا راه آبی ۵، نامشخص ۶



شماره ردیف آبادی	بلخ مذکور سلیمان	اماکن مذکور سلیمان	شورای اسلامی روستایی	دفتر جهاد سازندگی	مرکز خدمات روستایی	پایگاه خدمات بهداشتی	آب لوکشی	برق	دبستان	مدرسه راهنمایی	آموزش انجمن سوادآموزی	حمام	مرکز بهداشتی درمانی	خانه بهداشت	پزشک	دایره بهداشت شیپور اراک	بیمار و اماکن روستایی	صندوق پست	دستری پرورانه بنجور آبادی	تلفن	دستری - وسیله نقلیه عمومی روستایی	فروشگاه تعاونی	تعمیرگاه ماشین آلات کشاورزی	تعداد کادو کوساله
۱۷	۵۴	۱	۲	۴	۵	۶	۷	۸	۹	۱۰	۱۱	۱۲	۱۳	۱۴	۱۵	۱۶	۱۷	۱۸	۱۹	۲۰	۲۱	۲۲	۲۳	۲۴
۱۸	۵۰	۵۰	۹۵	*	*	*	*	*	*	*	*	*	*	*	*	*	*	*	*	*	*	*	*	۴۲
۱۹	*	*	*	*	*	*	*	*	*	*	*	*	*	*	*	*	*	*	*	*	*	*	*	۴۱
۲۰	*	*	۸۹	*	*	*	*	*	*	*	*	*	*	*	*	*	*	*	*	*	*	*	*	۴۰
۲۱	۰	۰	۰	۰	۰	۰	۰	۰	۰	۰	۰	۰	۰	۰	۰	۰	۰	۰	۰	۰	۰	۰	۳۹	
۲۲	۵	۵	۵	۵	۵	۵	۵	۵	۵	۵	۵	۵	۵	۵	۵	۵	۵	۵	۵	۵	۵	۵	۵	۳۸
۲۳	۱۰	۱۰	۱۰	۱۰	۱۰	۱۰	۱۰	۱۰	۱۰	۱۰	۱۰	۱۰	۱۰	۱۰	۱۰	۱۰	۱۰	۱۰	۱۰	۱۰	۱۰	۱۰	۳۷	
۲۴	۲۶	۲۶	۲۶	۲۶	۲۶	۲۶	۲۶	۲۶	۲۶	۲۶	۲۶	۲۶	۲۶	۲۶	۲۶	۲۶	۲۶	۲۶	۲۶	۲۶	۲۶	۲۶	۲۶	۳۶
۲۵	۵۲	۵۲	۵۲	۵۲	۵۲	۵۲	۵۲	۵۲	۵۲	۵۲	۵۲	۵۲	۵۲	۵۲	۵۲	۵۲	۵۲	۵۲	۵۲	۵۲	۵۲	۵۲	۳۵	
۲۶	۷۹	۷۹	۷۹	۷۹	۷۹	۷۹	۷۹	۷۹	۷۹	۷۹	۷۹	۷۹	۷۹	۷۹	۷۹	۷۹	۷۹	۷۹	۷۹	۷۹	۷۹	۷۹	۳۴	
۲۷	۵	۵	۵	۵	۵	۵	۵	۵	۵	۵	۵	۵	۵	۵	۵	۵	۵	۵	۵	۵	۵	۵	۳۳	
۲۸	۲۸	۲۸	۲۸	۲۸	۲۸	۲۸	۲۸	۲۸	۲۸	۲۸	۲۸	۲۸	۲۸	۲۸	۲۸	۲۸	۲۸	۲۸	۲۸	۲۸	۲۸	۲۸	۲۸	۳۲
۲۹	۸	۸	۸	۸	۸	۸	۸	۸	۸	۸	۸	۸	۸	۸	۸	۸	۸	۸	۸	۸	۸	۸	۸	۳۱
۳۰	۳	۳	۳	۳	۳	۳	۳	۳	۳	۳	۳	۳	۳	۳	۳	۳	۳	۳	۳	۳	۳	۳	۳	۳۰
۳۱	۱۹	۱۹	۱۹	۱۹	۱۹	۱۹	۱۹	۱۹	۱۹	۱۹	۱۹	۱۹	۱۹	۱۹	۱۹	۱۹	۱۹	۱۹	۱۹	۱۹	۱۹	۱۹	۱۹	۲۹
۳۲	۲	۲	۲	۲	۲	۲	۲	۲	۲	۲	۲	۲	۲	۲	۲	۲	۲	۲	۲	۲	۲	۲	۲	۲۸
۳۳	۰	۰	۰	۰	۰	۰	۰	۰	۰	۰	۰	۰	۰	۰	۰	۰	۰	۰	۰	۰	۰	۰	۰	۲۷
۳۴	۲	۲	۲	۲	۲	۲	۲	۲	۲	۲	۲	۲	۲	۲	۲	۲	۲	۲	۲	۲	۲	۲	۲	۲۶
۳۵	۱	۱	۱	۱	۱	۱	۱	۱	۱	۱	۱	۱	۱	۱	۱	۱	۱	۱	۱	۱	۱	۱	۱	۲۵
۳۶	۹	۹	۹	۹	۹	۹	۹	۹	۹	۹	۹	۹	۹	۹	۹	۹	۹	۹	۹	۹	۹	۹	۹	۲۴
۳۷	۱	۱	۱	۱	۱	۱	۱	۱	۱	۱	۱	۱	۱	۱	۱	۱	۱	۱	۱	۱	۱	۱	۱	۲۳
۳۸	۷۴	۷۴	۷۴	۷۴	۷۴	۷۴	۷۴	۷۴	۷۴	۷۴	۷۴	۷۴	۷۴	۷۴	۷۴	۷۴	۷۴	۷۴	۷۴	۷۴	۷۴	۷۴	۷۴	۲۲
۳۹	۱۵	۱۵	۱۵	۱۵	۱۵	۱۵	۱۵	۱۵	۱۵	۱۵	۱۵	۱۵	۱۵	۱۵	۱۵	۱۵	۱۵	۱۵	۱۵	۱۵	۱۵	۱۵	۱۵	۲۱
۴۰	۵	۵	۵	۵	۵	۵	۵	۵	۵	۵	۵	۵	۵	۵	۵	۵	۵	۵	۵	۵	۵	۵	۵	۲۰
۴۱	۱۶۰۹۱۹	۱۶۰۹۱۹	۱۶۰۹۱۹	۱۶۰۹۱۹	۱۶۰۹۱۹	۱۶۰۹۱۹	۱۶۰۹۱۹	۱۶۰۹۱۹	۱۶۰۹۱۹	۱۶۰۹۱۹	۱۶۰۹۱۹	۱۶۰۹۱۹	۱۶۰۹۱۹	۱۶۰۹۱۹	۱۶۰۹۱۹	۱۶۰۹۱۹	۱۶۰۹۱۹	۱۶۰۹۱۹	۱۶۰۹۱۹	۱۶۰۹۱۹	۱۶۰۹۱۹	۱۶۰۹۱۹	۱۶۰۹۱۹	۲۱
۴۲	۱۰۰	۱۰۰	۱۰۰	۱۰۰	۱۰۰	۱۰۰	۱۰۰	۱۰۰	۱۰۰	۱۰۰	۱۰۰	۱۰۰	۱۰۰	۱۰۰	۱۰۰	۱۰۰	۱۰۰	۱۰۰	۱۰۰	۱۰۰	۱۰۰	۱۰۰	۱۰۰	۲۲

شماره ردیف آبادی	آبادی	کد آبادی	نوع راه آبادی (کد)	تعداد خانوار	کلی جمعیت	جمعیت عمراندوز بیشتر	جمعیت باسواد	جمعیت شغل	فعالیت عمده کشاورزی						
									زراعت	باغداری	دامداری دامپروری	پرورش طیور	پرورش گاو برهیم	پرورش بز و گوسفند	پرورش ماهی
۱	۲	۳	۴	۵	۶	۷	۸	۹	۱۰	۱۱	۱۲	۱۳	۱۴	۱۵	۱۶
۴۲	دلکده اش	۰۴۴۴۵۱	۲	۵۱	۲۰۶	۲۵۴	۸۵	۶۲	*	*	*	*	*	*	*
۴۴	دو متعلی	۰۴۴۴۵۲	۲	۲۴	۲۲۲	۱۷۵	۵۴	۵۷	*	*	*	*	*	*	*
۴۵	دولت آباد	۰۴۴۴۵۳	۲	۵۰	۴۰۶	۳۳۴	۱۰۹	۱۲۴	*	*	*	*	*	*	*
۴۶	ده منصور	۰۴۴۴۵۴	۲	۴۸	۲۴۲	۲۸۷	۷۷	۷۷	*	*	*	*	*	*	*
۴۷	ده ویس اقا	۰۴۴۴۵۵	۲	۸۰	۵۲۰	۴۰۹	۸۵	۱۲۶	*	*	*	*	*	*	*
۴۸	رمول آباد	۰۴۴۴۵۶	۲	۲۹	۵۲۵	۲۷۲	۱۲۹	۱۱۴	*	*	*	*	*	*	*
۴۹	زکدر او	۰۴۴۴۵۷	۶	۵	۲۱	۲۷	۲	۱۰	*	*	*	*	*	*	*
۵۰	زینت آباد	۰۴۴۴۵۸	۲	۴	۲۵	۲۱	۲	۱۷	*	*	*	*	*	*	*
۵۱	زینتال کندی	۰۴۴۴۵۹	۲	۱۲۴	۸۴۰	۶۴۵	۱۳۸	۳۲۲	*	*	*	*	*	*	*
۵۲	سار و اشه	۰۴۴۴۶۰	۲	۱۱	۶۴	۵۴	۱	۱۸	*	*	*	*	*	*	*
۵۳	سلکه	۰۴۴۴۶۱	۴	۱۸	۱۱۲	۷۹	۱۵	۲۹	*	*	*	*	*	*	*
۵۴	سرمتک علیا	۰۴۴۴۶۲	۲	۱۸	۱۵۷	۱۱۵	۷	۲۱	*	*	*	*	*	*	*
۵۵	شیرین ابید	۰۴۴۴۶۳	۲	۴۰	۱۳۲	۱۸۰	۲۹	۶۲	*	*	*	*	*	*	*
۵۶	فیضان آباد	۰۴۴۴۶۴	۲	۱۷	۱۰۹	۸۰	۲	۲۱	*	*	*	*	*	*	*
۵۷	عبیداله آباد	۰۴۴۴۶۵	۲	۲۶	۲۲۰	۱۶۵	۵۰	۵۷	*	*	*	*	*	*	*
۵۸	قاضی آباد	۰۴۴۴۶۶	۱	۷۷	۳۶۸	۱۰۵	۷۶	۲۲	*	*	*	*	*	*	*
۵۹	قیی بیابعلی	۰۴۴۴۶۸	۷	۷۵	۵۸۴	۴۴۴	۱۲۸	۱۲۲	*	*	*	*	*	*	*
۶۰	قچ آباد	۰۴۴۴۶۹	۱	۴۷	۱۱۷	۱۳۱	۲۲	۵۰	*	*	*	*	*	*	*
۶۱	قره بیلاغ	۰۴۴۴۷۰	۱	۲۵	۱۷۸	۱۴۱	۲۷	۴۲	*	*	*	*	*	*	*
۶۲	قره خان	۰۴۴۴۷۱	۲	۲۸	۱۷۲	۱۴۰	۱۷	۱۳۱	*	*	*	*	*	*	*
۶۳	قره داغ	۰۴۴۴۷۲	۲	۸۸	۲۷۵	۲۵۰	۱۲۷	۲۰۹	*	*	*	*	*	*	*
۶۴	قره قشلاق	۰۴۴۴۷۳	۲	۱۸۲	۱۲۲۲	۹۵۶	۲۶۶	۲۱۱	*	*	*	*	*	*	*
۶۵	قره قلعه	۰۴۴۴۷۵	۲	۵۶	۴۱۴	۲۵۱	۳۴	۸۸	*	*	*	*	*	*	*
۶۶	قره ل قچی	۰۴۴۴۷۴	۲	۱۷۷	۱۲۱۱	۱۱۰۹	۱۳۲	۲۸۷	*	*	*	*	*	*	*
۶۷	قره لچه سفلی	۰۴۴۴۷۶	۲	۱۷	۱۲۰	۹۶	۵	۳۹	*	*	*	*	*	*	*
۶۸	قشلاق تلخابید	۰۴۴۴۷۸	۲	۱۲	۶۶	۴۲	۱	۱۸	*	*	*	*	*	*	*
۶۹	قشلاق حاجی حسن	۰۴۴۴۷۹	۲	۹	۷۷	۵۸	۴	۲۲	*	*	*	*	*	*	*
۷۰	قشلاق زینتال کندی	۰۴۴۴۸۰	۲	۹	۵۶	۴۴	۳	۱۳	*	*	*	*	*	*	*
۷۱	قشلاق قره ده قول	۰۴۴۴۸۱	۱	۴۱	۲۲۲	۱۴۲	۳۸	۷۱	*	*	*	*	*	*	*
۷۲	قل حسن	۰۴۴۴۸۲	۱	۲۷	۱۴۳	۱۲۵	۸۹	۱۳۱	*	*	*	*	*	*	*
۷۳	قلقله	۰۴۴۴۸۳	۲	۷۲	۲۵۱	۲۰۶	۸۶	۵۸	*	*	*	*	*	*	*
۷۴	قلاتک	۰۴۴۴۸۴	۴	۴	۲۰	۱۲	۲	۱۰	*	*	*	*	*	*	*
۷۵	قملقله	۰۴۴۴۸۵	۲	۲۷۴	۱۳۸۴	۹۳۱	۵۲۲	۴۵۲	*	*	*	*	*	*	*
۷۶	گشتور صنعت ممس آباد	۰۴۴۴۸۶	۱	۱	۶	۲	۰	۱	*	*	*	*	*	*	*
۷۷	گو خان	۰۴۴۴۸۷	۲	۸۷	۵۶۶	۴۵۶	۱۱	۱۸۲	*	*	*	*	*	*	*
۷۸	گوره اجر حسامی	۰۴۴۴۸۸	۱	۵	۲۶	۲۲	۶	۱۳	*	*	*	*	*	*	*
۷۹	گوره اجر مکر بیان	۰۴۴۴۸۹	۲	۱	۴	۴	۲	۱	*	*	*	*	*	*	*
۸۰	گوسه کوریز	۰۴۴۴۹۱	۱	۲۷۸	۱۲۴۱	۱۲۶۹	۵۲۲	۴۲۶	*	*	*	*	*	*	*
۸۱	گوریزه شیرخان	۰۴۴۴۹۲	۷	۵۵	۴۰۲	۳۷۸	۱۰۲	۱۰۴	*	*	*	*	*	*	*
۸۲	گوریزه علی بیابید	۰۴۴۴۹۳	۲	۱	۷	۷	۴	۳	*	*	*	*	*	*	*
۸۳	گوشه ده	۰۴۴۴۹۴	۲	۲۷	۱۷۳	۱۴۴	۲۲	۴۳	*	*	*	*	*	*	*
۸۴	گوشه ده دوم	۰۴۴۴۹۵	۲	۸	۴۳	۴۰	۱۰	۱۶	*	*	*	*	*	*	*
۸۵	کبج آباد	۰۴۴۴۹۵	۲	۵۷	۴۱۹	۳۱۸	۱۳۲	۹۸	*	*	*	*	*	*	*
۸۶	کلباز لاه	۰۴۴۴۹۶	۲	۸۰	۳۲۲	۴۵۴	۱۵۶	۱۲۰	*	*	*	*	*	*	*
۸۷	کلبیس	۰۴۴۴۹۷	۲	۵۶	۴۱۲	۳۲۱	۱۱۲	۶۸	*	*	*	*	*	*	*

کد نوع راه آبادی: ۱ جاده اسفالتی، ۲ جاده شوسه، ۳ جاده خاکی، ۴ مارو، ۵ سایر (از بنگاه راه آهن یار آباد تا ۵۱) نامشخص

تعداد گاو و گوساله	تعداد گوسفند و بز	تعمیرگاه ماشین آلات کشاورزی	فروشگاه تعاونی	دستری بر وسیله نقلیه عمومی برای آب	مطبخ	دستری بر روزنامه مجوز آرایه	صندوق پست	بیمار و دامی روستایی	دانشگاه کیمیا و دارو	پزشک	خانه بهداشت	مرکز بهداشتی درمانی	حمام	آموزش انجمن براداران	مدرسه راهنمایی	دبستان	برق	آب لوله کشی	پایگاه خدمات بیج	مرکز خدمات روستایی	دفتر جهاد سازندگی	شورای اسلامی روستایی	امکن مذبحی مسلمانان	مبلغ مذبحی مسلمانان	شماره ردیف آبادی
۲۲	۴۱	۴۰	۳۹	۳۸	۳۷	۳۶	۳۵	۳۴	۳۳	۳۲	۳۱	۳۰	۲۹	۲۸	۲۷	۲۶	۲۵	۲۴	۲۳	۲۲	۲۱	۲۰	۱۹	۱۸	۱۷
۴۰۰	۵۲۰۰			*												*						*			۴۳
۱۲۰	۴۱۰			*												*						*			۴۴
۴۰۰	۱۵۰			*												*						*			۴۵
۵۰۰	۱۲۰			*												*						*			۴۶
۲۰۰	۲۰۴۰			*				*								*						*			۴۷
۴۵۰	۷۵۰			*												*						*			۴۸
۴	۲۶۵			*												*						*			۴۹
۷۰	۱۱۰۰			*		*										*						*			۵۰
۴۰۰	۲۲۰۰		*	*		*					*					*						*			۵۱
۳۰	۴۷۰			*												*						*			۵۲
۹۰	۷۳۰			*												*						*			۵۳
۱۰۰	۷۳۰			*							*					*						*			۵۴
.	۲۷۵۰			*												*						*			۵۵
۳۰	۹۰۰			*												*						*			۵۶
۱۷۰	۱۶۸۰			*												*						*			۵۷
۳۰۰	۳۰۰۰			*												*						*			۵۸
۵۰۰	۷۳۰۰			*												*						*			۵۹
۱۵۰	۴۰۰			*												*						*			۶۰
۸۵	۱۰۰۰			*												*						*			۶۱
۷۰	۴۴۰			*												*						*			۶۲
۳۰۰	۱۵۰۰			*												*						*			۶۳
۲۰۰۰	۱۶۰۰		*	*							*					*						*			۶۴
۲۰۰	۲۱۰۰			*							*					*						*			۶۵
۱۰۰۰	۸۰۰۰	*		*				*			*					*				*		*			۶۶
۱۰۰	۲۰۰۰			*							*					*					*		*		۶۷
.	۵۴۰			*							*					*					*		*		۶۸
۶۰	۶۰۰			*							*					*					*		*		۶۹
.	۱۰۱۰			*							*					*					*		*		۷۰
۵۰	۳۰۶۰			*							*					*					*		*		۷۱
۵۰۰	۱۲۰۰			*							*					*					*		*		۷۲
۶۰	۱۹۰۰		*	*				*			*					*					*		*		۷۳
۱۰	۳۰۰			*							*					*					*		*		۷۴
۵۰۰	۴۳۰	*	*	*				*			*					*					*		*		۷۵
.	.			*							*					*					*		*		۷۶
۱۰۰۰	۵۵۰			*		*		*			*					*					*		*		۷۷
.	.			*							*					*					*		*		۷۸
.	.			*							*					*					*		*		۷۹
۱۰۰۰	۷۵۰۰	*	*	*				*			*					*				*		*	*		۸۰
۳۰۰	۱۵۰۰		*	*				*			*					*				*		*	*		۸۱
۵	۹۰			*							*					*				*		*	*		۸۲
۱۵۰	.			*							*					*				*		*	*		۸۳
۴۵	۱۶۰			*							*					*				*		*	*		۸۴
۳۰۰	۱۴۵۰			*				*			*					*				*		*	*		۸۵
۲۵۰	۵۴۰			*				*			*					*				*		*	*		۸۶
۱۵۰	۱۰۲۰			*				*			*					*				*		*	*		۸۷

شماره ردیف آبادی	آبادی	کد آبادی	نوع راه آبادی (کد)	تعداد خانوار	کل جمعیت	جمعیت عمارالذمیر	جمعیت باسواد	جمعیت شغل	تعدادیت عمده کشاورزی						
									پرورش ماهی	پرورش زنبورسل	پرورش گاو ابریشم	پرورش طیور	دامداری دامپروری	باغکاری	زراعت
۱	۲	۳	۴	۵	۶	۷	۸	۹	۱۰	۱۱	۱۲	۱۳	۱۴	۱۵	۱۶
۸۸	کرده رش	۰۴۴۴۹۸	۲	۵۵	۲۷۴	۲۶۶	۶۷	۹۲	*	*	*	*	*	*	*
۸۹	کرده کرو	۰۴۴۴۹۹	۲	۶۲	۴۸۵	۲۷۶	۱۳۴	۱۲۰	*	*	*	*	*	*	*
۹۰	کرده یعقوب	۰۴۴۵۰۰	۲	۴۵	۲۱۴	۲۴۲	۶۳	۶۵	*	*	*	*	*	*	*
۹۱	کرلان	۰۴۴۵۰۱	۲	۸۵	۶۰۴	۴۶۲	۱۰۹	۱۵۲	*	*	*	*	*	*	*
۹۲	کشج آباد	۰۴۴۵۰۲	۲	۶۲	۲۹۴	۳۰۲	۱۲۰	۱۰۲	*	*	*	*	*	*	*
۹۳	کوک تپه	۰۴۴۵۰۳	۱	۳۱۸	۱۷۹۷	۱۷۹۷	۷۰۵	۵۳۰	*	*	*	*	*	*	*
۹۴	کوله	۰۴۴۵۰۴	۳	۷	۴۶	۳۸	۲۰	۱۹	*	*	*	*	*	*	*
۹۵	لج	۰۴۴۵۰۶	۱	۱۴۶	۶۹۰۱	۸۳۷	۲۷۸	۱۸۲	*	*	*	*	*	*	*
۹۶	لاچین	۰۴۴۵۰۷	۲	۱۲	۷۲	۵۶	۸	۳۱	*	*	*	*	*	*	*
۹۷	ماسوه	۰۴۴۵۰۸	۲	۱۰۴	۸۱۷	۶۵۲	۱۷۶	۲۱۳	*	*	*	*	*	*	*
۹۸	مرجان آباد	۰۴۴۵۰۹	۲	۵۲	۲۲۰	۲۶۱	۵۶	۸۱	*	*	*	*	*	*	*
۹۹	مرکز آموزش کشاورزی مهاباد	۰۴۴۵۱۰	۱	۲	۱۴	۸	۷	۳	*	*	*	*	*	*	*
۱۰۰	ملاکندی	۰۴۴۵۱۴	۲	۵۶	۲۸۱	۲۱۲	۹۱	۸۱	*	*	*	*	*	*	*
۱۰۱	مشور کنده	۰۴۴۵۱۵	۲	۴۷	۲۷۰	۲۲۱	۱۲۶	۵۸	*	*	*	*	*	*	*
۱۰۲	هوبه کو خان	۰۴۴۵۱۶	۲	۷	۵۸	۴۷	۲۰	۱۹	*	*	*	*	*	*	*
۱۰۳	بقینعلی تپه	۰۴۴۵۱۷	۳	۲۸۰	۱۷۶۱	۱۷۶۱	۶۰۳	۴۲۹	*	*	*	*	*	*	*
۱۰۴	بیوهفت کنده	۰۴۴۵۱۸	۱	۳۱۴	۹۹۵	۶۶۷	۳۱۵	۲۲۱	*	*	*	*	*	*	*
دهستان گورک مکری															
۱	ابراهیم خسار	۰۴۴۶۳۲	۳	۲۱	۱۵۸	۱۲۷	۲	۴۵	*	*	*	*	*	*	*
۲	اصحاب	۰۴۴۶۳۴	۲	۱۱	۸۶	۶۸	۰	۲۴	*	*	*	*	*	*	*
۳	اغوشمان	۰۴۴۶۳۳	۲	۴۰	۲۲۴	۲۳۴	۱۸	۶۷	*	*	*	*	*	*	*
۴	اوزون شاف	۰۴۴۶۳۵	۲	۶۲	۲۷۰	۲۶۴	۴۲	۷۵	*	*	*	*	*	*	*
۵	باغ شیخان	۰۴۴۶۳۶	۴	۱۱	۸۹	۶۶	۲	۲۲	*	*	*	*	*	*	*
۶	بر او	۰۴۴۶۳۷	۲	۱۷	۱۵۹	۱۲۲	۲	۵۲	*	*	*	*	*	*	*
۷	پاژ برد	۰۴۴۶۳۸	۲	۱۵	۲۱۴	۱۱۴	۱۸	۵	*	*	*	*	*	*	*
۸	بیر بهاء الدین	۰۴۴۶۳۹	۳	۱۸	۱۶۹	۱۲۱	۶	۶۴	*	*	*	*	*	*	*
۹	خور خوره	۰۴۴۶۴۰	۲	۲۶	۲۱۱	۲۰۲	۱۹	۶۷	*	*	*	*	*	*	*
۱۰	ز او هکوه	۰۴۴۶۴۱	۳	۴۸	۲۷۱	۲۶۴	۱۸	۸۰	*	*	*	*	*	*	*
۱۱	زنده قول	۰۴۴۶۴۲	۳	۴۰	۲۴۸	۲۴۴	۲۷	۶۰	*	*	*	*	*	*	*
۱۲	زیر اندول	۰۴۴۶۴۳	۲	۳۰	۲۲۲	۲۱۲	۱۸	۴۲	*	*	*	*	*	*	*
۱۳	مردکوهستان	۰۴۴۶۴۴	۳	۶۴	۴۹۰	۳۵۱	۵	۱۰۸	*	*	*	*	*	*	*
۱۴	ملاعت	۰۴۴۶۴۵	۲	۴۷	۳۸۲	۳۶۴	۱۹	۷۷	*	*	*	*	*	*	*
۱۵	سوشیاس	۰۴۴۶۴۶	۳	۶۰	۵۰۸	۳۸۱	۱۰۴	۸۸	*	*	*	*	*	*	*
۱۶	شدریگ	۰۴۴۶۴۷	۲	۱۴	۹۱	۶۸	۳	۲۵	*	*	*	*	*	*	*
۱۷	قالویر مول اقا قالویر پاسودلان	۰۴۴۶۴۸	۳	۵۳	۲۹۳	۲۸۵	۱۱	۱۲۷	*	*	*	*	*	*	*
۱۸	قالویر زندان	۰۴۴۶۴۹	۳	۶۲	۴۵۳	۲۵۷	۶۷	۲۱۲	*	*	*	*	*	*	*
۱۹	قالویر شیخان	۰۴۴۶۵۰	۲	۲۴	۲۴۴	۱۸۸	۳۶	۳۸	*	*	*	*	*	*	*
۲۰	قروچاه سفلی	۰۴۴۶۵۱	۶	۵۷	۴۱۵	۳۱۴	۵۱	۱۲۴	*	*	*	*	*	*	*
۲۱	قروچاه علیا	۰۴۴۶۵۲	۲	۲۱	۱۸۲	۱۲۷	۱۱	۴۲	*	*	*	*	*	*	*
۲۲	قوزلوی سفلی	۰۴۴۶۵۴	۳	۶۲	۴۱۴	۳۱۷	۶۷	۸۵	*	*	*	*	*	*	*
۲۳	قوزلوی علیا	۰۴۴۶۵۵	۳	۶۷	۴۳۵	۳۴۴	۵۵	۱۱۹	*	*	*	*	*	*	*
۲۴	کاشی دراز	۰۴۴۶۵۷	۲	۳۰	۲۲۳	۱۶۸	۱۳	۴۹	*	*	*	*	*	*	*
۲۵	کاشی رش	۰۴۴۶۵۸	۲	۲۸	۲۰۲	۲۲۳	۳۴	۸۶	*	*	*	*	*	*	*
۲۶	کاشی سفید	۰۴۴۶۵۹	۴	۱۳	۱۱۵	۸۲	۱۲	۳۴	*	*	*	*	*	*	*

کد نوع راه آبادی: ۱ جاده اسفالت، ۲ جاده شوسه، ۳ جاده خاکی، ۴ مارو، ۵ سایر (اینگاه راه آهن، باره آبی، ۵۱ نامشخص)

تعداد گاو و گوساله	تعداد گوسفند و بز	تیمبرگاه با این آلات کشاورزی	فروشگاه تعاونی	دستری به وسیله تعمیراتی در آبادی	تلفن	دستری به روزنامه و مجله در آبادی	صندوق پست	بیمارستانی در آبادی	دانشگاه کبکین در آبادی	پزشک	خانه بهداشت	مرکز بهداشتی درمانی	حمام	آموزشگاه هنرستان در آبادی	مدرسه راهنمایی	دبستان	برق	آب لوله کشی	پایگاه خدمات برق	مرکز خدمات درمانی	دفتر بهداشت ازادگی	شورای اسلامی در آبادی	انگن زندگی مسلمانان	بنای مذهبی مسلمانان	شماره در دفتر آبادی
۴۲	۴۱	۴۰	۳۹	۳۸	۳۷	۳۶	۳۵	۳۴	۳۳	۳۲	۳۱	۳۰	۲۹	۲۸	۲۷	۲۶	۲۵	۲۴	۲۳	۲۲	۲۱	۲۰	۱۹	۱۸	۱۷
۲۰۰	۲۰۵۰			*								*					*					*	*	*	۸۸
۲۰۰	۲۰۵۰			*								*					*					*	*	*	۸۹
۱۰۰	۲۱۰			*								*					*					*	*	*	۹۰
۲۵۰	۱۵۵۰			*				*				*					*					*	*	*	۹۱
۲۰	۴۱۰			*				*				*					*					*	*	*	۹۲
۲۰۰	۲۵۰۰	*	*	*				*		*	*	*	*	*	*	*	*	*	*	*	*	*	*	*	۹۳
۲۰	۱			*				*		*	*	*	*	*	*	*	*	*	*	*	*	*	*	*	۹۴
۵۰۰	۷۵۰		*	*				*		*	*	*	*	*	*	*	*	*	*	*	*	*	*	*	۹۵
۲۰	۸۰۰			*				*		*	*	*	*	*	*	*	*	*	*	*	*	*	*	*	۹۶
۸۰۰	۱۱۰۰۰			*				*		*	*	*	*	*	*	*	*	*	*	*	*	*	*	*	۹۷
۱۲۰۰	۱۱۰۰۰			*				*		*	*	*	*	*	*	*	*	*	*	*	*	*	*	*	۹۸
*	*			*	*	*	*	*	*	*	*	*	*	*	*	*	*	*	*	*	*	*	*	*	۹۹
۲۰۰	*			*				*		*	*	*	*	*	*	*	*	*	*	*	*	*	*	*	۱۰۰
۲۰	۵۰۰			*				*		*	*	*	*	*	*	*	*	*	*	*	*	*	*	*	۱۰۱
۱۰۰	*			*				*		*	*	*	*	*	*	*	*	*	*	*	*	*	*	*	۱۰۲
۵۰۰	۵۱۰۰	*	*	*				*		*	*	*	*	*	*	*	*	*	*	*	*	*	*	*	۱۰۳
۱۲۰۰	۲۵۰۰			*				*		*	*	*	*	*	*	*	*	*	*	*	*	*	*	*	۱۰۴
۱۰۰۰	۵۰۰۷۷	*	۲	*	*	*	*	*	*	*	*	*	*	*	*	*	*	*	*	*	*	*	*	*	۱
۲۰۰	۱۰۰۰			*				*		*	*	*	*	*	*	*	*	*	*	*	*	*	*	*	۲
۱۰۰	۱۸۰۰			*				*		*	*	*	*	*	*	*	*	*	*	*	*	*	*	*	۳
۵۰۰	۲۰۰			*				*		*	*	*	*	*	*	*	*	*	*	*	*	*	*	*	۴
۵۰۰	۲۱۰۰			*				*		*	*	*	*	*	*	*	*	*	*	*	*	*	*	*	۵
۵۰	۱۰۰			*				*		*	*	*	*	*	*	*	*	*	*	*	*	*	*	*	۶
۱۰۰	۱۵۰۰			*				*		*	*	*	*	*	*	*	*	*	*	*	*	*	*	*	۷
۱۷۰	۱۵۰			*				*		*	*	*	*	*	*	*	*	*	*	*	*	*	*	*	۸
۱۵۰	۱۱۵			*				*		*	*	*	*	*	*	*	*	*	*	*	*	*	*	*	۹
۲۵۰	۲۰۰۰			*				*		*	*	*	*	*	*	*	*	*	*	*	*	*	*	*	۱۰
۲۰۰	۲۶۰			*				*		*	*	*	*	*	*	*	*	*	*	*	*	*	*	*	۱۱
۱۰۰	۲۲۰			*				*		*	*	*	*	*	*	*	*	*	*	*	*	*	*	*	۱۲
۱۲۵۰	۲۰۰			*				*		*	*	*	*	*	*	*	*	*	*	*	*	*	*	*	۱۳
۵۵۰	۱۲۰۰			*				*		*	*	*	*	*	*	*	*	*	*	*	*	*	*	*	۱۴
۲۰۰	۱۰۰۰			*				*		*	*	*	*	*	*	*	*	*	*	*	*	*	*	*	۱۵
۴۰۰	۲۰۰			*				*		*	*	*	*	*	*	*	*	*	*	*	*	*	*	*	۱۶
۱۰۰	۱۱۰۰			*				*		*	*	*	*	*	*	*	*	*	*	*	*	*	*	*	۱۷
۲۰۰	۸۰۰			*				*		*	*	*	*	*	*	*	*	*	*	*	*	*	*	*	۱۸
۲۵۰	۲۰۰			*				*		*	*	*	*	*	*	*	*	*	*	*	*	*	*	*	۱۹
۱۰۰	۲۸۰			*				*		*	*	*	*	*	*	*	*	*	*	*	*	*	*	*	۲۰
۲۰۰	۱۵۰			*				*		*	*	*	*	*	*	*	*	*	*	*	*	*	*	*	۲۱
*	۶۰			*				*		*	*	*	*	*	*	*	*	*	*	*	*	*	*	*	۲۲
۲۸۰	۱۰۰			*				*		*	*	*	*	*	*	*	*	*	*	*	*	*	*	*	۲۳
۳۰۰	۱۵۰۰			*				*		*	*	*	*	*	*	*	*	*	*	*	*	*	*	*	۲۴
۱۵۰	۵۰۰			*				*		*	*	*	*	*	*	*	*	*	*	*	*	*	*	*	۲۵
۲۰۰	۱۳۰۰			*				*		*	*	*	*	*	*	*	*	*	*	*	*	*	*	*	۲۶
۲۰	۱۲۰			*				*		*	*	*	*	*	*	*	*	*	*	*	*	*	*	*	۲۷

شماره ردیف آبادی	آبادی	نوع راه آبادی (کد)	کد آبادی	تعداد خانوار	کل جمعیت	جمعیت عساکر بیشتر	جمعیت باسواد	جمعیت شغل	نقایب کشاورزی						
									پرورش ماهی	پرورش بز و گاو	پرورش گاو ابریشم	پرورش طیور	دامداری دامپروری	باغداری	زراعت
۱	۲	۳	۴	۵	۶	۷	۸	۹	۱۰	۱۱	۱۲	۱۳	۱۴	۱۵	۱۶
۲۷	کاروان سفلی	۱	۰۴۴۶۶۱	۴۷	۲۴۲	۲۶۴	۸۷	۶۹	*	*	*	*	*	*	*
۲۸	کاروان علیا	۲	۰۴۴۶۶۲	۲۵	۲۸۶	۲۴۰	۶۶	۸۴	*	*	*	*	*	*	*
۲۹	کل تپه	۱	۰۴۴۶۶۳	۵۲	۴۰۶	۲۱۱	۹۹	۹۹	*	*	*	*	*	*	*
۳۰	کوران	۲	۰۴۴۶۶۴	۶۸	۴۷۴	۲۶۹	۹۱	۱۱۸	*	*	*	*	*	*	*
۳۱	کوره کاشی	۲	۰۴۴۶۶۵	۲۷	۱۷۰	۱۳۸	۹	۴۵	*	*	*	*	*	*	*
۳۲	کهنه ده شوکلی	۳	۰۴۴۶۶۶	۱۲	۱۸۹	۱۴۷	۲۲	۳۴	*	*	*	*	*	*	*
۳۳	کی ملان	۲	۰۴۴۶۶۷	۱۶	۱۱۹	۸۵	۲	۲۳	*	*	*	*	*	*	*
۳۴	کاش سفلی	۳	۰۴۴۶۶۸	۵۷	۲۲۹	۲۸۴	۲۶	۸۵	*	*	*	*	*	*	*
۳۵	کاش علیا	۳	۰۴۴۶۶۹	۲۷	۲۷۲	۲۰۶	۲۷	۸۵	*	*	*	*	*	*	*
۳۶	کارداری قره شی	۱	۰۴۴۶۷۰	۲	۲۷	۱۹	۳	۴	*	*	*	*	*	*	*
۳۷	کار میشان	۳	۰۴۴۶۷۱	۲۸	۲۲۲	۲۴۸	۶۱	۶۵	*	*	*	*	*	*	*
۳۸	گرد سفلی	۳	۰۴۴۶۷۲	۲۸	۲۱۵	۱۶۴	۱۳	۳۹	*	*	*	*	*	*	*
۳۹	قلولان سفلی	۲	۰۴۴۶۷۴	۶۴	۴۳۷	۲۳۸	۳۰	۱۰۳	*	*	*	*	*	*	*
۴۰	قلولان علیا	۲	۰۴۴۶۷۵	۲۲	۱۹۴	۱۵۶	۲۰	۴۸	*	*	*	*	*	*	*
۴۱	گندمان	۳	۰۴۴۶۷۶	۲۵	۲۱۰	۱۶۵	۱۲	۶۶	*	*	*	*	*	*	*
۴۲	هانگه	۲	۰۴۴۶۷۷	۵۰	۲۶۵	۲۷۸	۳۴	۵۵	*	*	*	*	*	*	*
۴۳	محمود آباد	۴	۰۴۴۶۷۸	۹	۳۴	۵۸	۱	۲۲	*	*	*	*	*	*	*
۴۴	موسه	۳	۰۴۴۶۷۹	۲۱	۲۰۹	۱۶۶	۶	۴۲	*	*	*	*	*	*	*
۴۵	میریه	۲	۰۴۴۶۸۰	۲۴	۱۷۷	۱۶۱	۱۶	۶۳	*	*	*	*	*	*	*
۴۶	میرمه	۳	۰۴۴۶۸۱	۴	۳۴	۳۲	۶	۱۲	*	*	*	*	*	*	*
۴۷	بیار علی	۲	۰۴۴۶۸۲	۲۷	۲۰۹	۱۶۷	۵۹	۵۱	*	*	*	*	*	*	*
۴۸	بیانغیان	۴	۰۴۴۶۸۲	۱۴	۱۱۲	۹۴	۱	۳۲	*	*	*	*	*	*	*
دهستان منگور شرقی															
۱	ابراهیم	۲	۰۴۴۷۳۶	۱۸	۱۶۲	۱۵۸	۲	۵۵	*	*	*	*	*	*	*
۲	انگسور	۳	۰۴۴۷۳۷	۱۷	۱۴۱	۱۰۸	۰	۳۶	*	*	*	*	*	*	*
۳	انغان	۲	۰۴۴۷۳۸	۲۶	۲۰۵	۱۵۲	۵۱	۳۷	*	*	*	*	*	*	*
۴	امید	۳	۰۴۴۷۳۹	۲۸	۲۳۳	۱۶۹	۴۸	۶۰	*	*	*	*	*	*	*
۵	بیاگردان سفلی	۲	۰۴۴۷۴۰	۲۷	۲۶۸	۲۱۴	۳۶	۶۳	*	*	*	*	*	*	*
۶	بیاگردان علیا	۲	۰۴۴۷۴۱	۷	۷۵	۶۰	۱	۲۴	*	*	*	*	*	*	*
۷	بایزید آباد	۲	۰۴۴۷۴۲	۹	۳۱	۲۸	۹	۱	*	*	*	*	*	*	*
۸	بیتورین	۴	۰۴۴۷۴۳	۱۳	۱۴۸	۱۰۵	۵	۵۲	*	*	*	*	*	*	*
۹	بیطام	۱	۰۴۴۷۴۴	۲۵	۲۷۲	۲۱۵	۷۸	۳۵	*	*	*	*	*	*	*
۱۰	پلده	۲	۰۴۴۷۴۵	۱۲	۸۶	۷۲	۲	۲۹	*	*	*	*	*	*	*
۱۱	خاجی ماهیان	۳	۰۴۴۷۴۶	۲۸	۱۶۶	۱۲۵	۳۱	۴۱	*	*	*	*	*	*	*
۱۲	حسن چپ	۳	۰۴۴۷۵۰	۸	۷۸	۶۰	۰	۱۸	*	*	*	*	*	*	*
۱۳	خاتون استی	۲	۰۴۴۷۵۱	۹	۸۸	۶۶	۳	۲۴	*	*	*	*	*	*	*
۱۴	خاتگه	۲	۰۴۴۷۵۲	۱۰	۸۲	۶۴	۱	۲۸	*	*	*	*	*	*	*
۱۵	خره جو	۳	۰۴۴۷۵۳	۱۴	۱۲۹	۱۰۲	۲۶	۳۸	*	*	*	*	*	*	*
۱۶	داغه	۲	۰۴۴۷۵۴	۷	۵۲	۴۱	۰	۳۱	*	*	*	*	*	*	*
۱۷	دوهید	۳	۰۴۴۷۵۶	۱۰	۷۱	۵۲	۴	۲۵	*	*	*	*	*	*	*
۱۸	دول بهار	۳	۰۴۴۷۵۷	۲	۲۳	۱۹	۰	۷	*	*	*	*	*	*	*
۱۹	دول پمو	۲	۰۴۴۷۵۸	۹	۸۸	۷۰	۲۷	۲۳	*	*	*	*	*	*	*
۲۰	ده بکر	۲	۰۴۴۷۵۹	۱۷	۶۰۴	۴۷۹	۱۰۱	۱۵۰	*	*	*	*	*	*	*
۲۱	رفته	۲	۰۴۴۷۶۰	۷	۷۵	۵۷	۳	۲۵	*	*	*	*	*	*	*

کد نوع راه آبادی: ۱ جاده اسفالت، ۲ جاده شوسه، ۳ جاده خاکی، ۴ مارود، ۵ سایر (اینگاه راه آهین بازار آبی)، ۵ ناخص

شماره ردیف آباری	بلخ مذبحی سلیمانان	اماکن مذبحی سلیمانان	شورای اسلامی روستایی	دفتر جهادسازندگی	مرکز خدمات روستایی	پایگاه خاداشت بئج	آب لوکشی	برق	دبستان	مدرسه راهنمایی	آموزش و تفریح سواد آموزی	حمام	مرکز بهداشتی درمانی	خانه بهداشت	پزشک	داپزشک تکیه پورین در اوجکشی	بیمارستانی روستایی	صندوق پست	دستری بر روزنامه مجله و آژانس	تلفن	دستری بر وسیله نقلیه عمومی آباری	فروشگاه تعاونی	تعمیرگاه ماشین آلات کشاورزی	تعداد گاو گوسفند و بز	تعداد گاو و گوسفاله
۱۷	۲۷	*	*	*	*	*	*	*	*	*	*	*	*	*	*	*	*	*	*	*	*	*	*	۴۲	۲۰۰
۱۸	۲۸	*	*	*	*	*	*	*	*	*	*	*	*	*	*	*	*	*	*	*	*	*	*	۴۱	۲۵۰
۱۹	۲۹	*	*	*	*	*	*	*	*	*	*	*	*	*	*	*	*	*	*	*	*	*	*	۴۰	۱۵۰
۲۰	۳۰	*	*	*	*	*	*	*	*	*	*	*	*	*	*	*	*	*	*	*	*	*	*	۶۰۰	۶۷۰
۲۱	۳۱	*	*	*	*	*	*	*	*	*	*	*	*	*	*	*	*	*	*	*	*	*	*	۴۰۰	۲۲۰۰
۲۲	۳۲	*	*	*	*	*	*	*	*	*	*	*	*	*	*	*	*	*	*	*	*	*	*	۳۵	۲۱۰
۲۳	۳۳	*	*	*	*	*	*	*	*	*	*	*	*	*	*	*	*	*	*	*	*	*	*	۱۵۰	۱۲۰۰
۲۴	۳۴	*	*	*	*	*	*	*	*	*	*	*	*	*	*	*	*	*	*	*	*	*	*	۱۰۰	۳۰۰
۲۵	۳۵	*	*	*	*	*	*	*	*	*	*	*	*	*	*	*	*	*	*	*	*	*	*	۲۰۰	۲۱۰۰
۲۶	۳۶	*	*	*	*	*	*	*	*	*	*	*	*	*	*	*	*	*	*	*	*	*	*	۷۰	۲۰۷۰
۲۷	۳۷	*	*	*	*	*	*	*	*	*	*	*	*	*	*	*	*	*	*	*	*	*	*	۱۵	۵۰۶
۲۸	۳۸	*	*	*	*	*	*	*	*	*	*	*	*	*	*	*	*	*	*	*	*	*	*	۲۰۰	۹۰۰
۲۹	۳۹	*	*	*	*	*	*	*	*	*	*	*	*	*	*	*	*	*	*	*	*	*	*	۱۵۰	۵۵۰
۳۰	۴۰	*	*	*	*	*	*	*	*	*	*	*	*	*	*	*	*	*	*	*	*	*	۱۰۰۰	۲۵۰	
۳۱	۴۱	*	*	*	*	*	*	*	*	*	*	*	*	*	*	*	*	*	*	*	*	*	۱۰۰	۱۱۰	
۳۲	۴۲	*	*	*	*	*	*	*	*	*	*	*	*	*	*	*	*	*	*	*	*	*	۱۰۰	۷۰۰	
۳۳	۴۳	*	*	*	*	*	*	*	*	*	*	*	*	*	*	*	*	*	*	*	*	*	۲۰۰	۱۵۰۰	
۳۴	۴۴	*	*	*	*	*	*	*	*	*	*	*	*	*	*	*	*	*	*	*	*	*	۵۰	۲۰۰	
۳۵	۴۵	*	*	*	*	*	*	*	*	*	*	*	*	*	*	*	*	*	*	*	*	*	۶۰	۴۰۰	
۳۶	۴۶	*	*	*	*	*	*	*	*	*	*	*	*	*	*	*	*	*	*	*	*	*	۲۰۰	۲۲۰۰	
۳۷	۴۷	*	*	*	*	*	*	*	*	*	*	*	*	*	*	*	*	*	*	*	*	*	۲۰	۱۱۰۰	
۳۸	۴۸	*	*	*	*	*	*	*	*	*	*	*	*	*	*	*	*	*	*	*	*	*	۲۰۰	۲۲۰۰	
۳۹	۴۹	*	*	*	*	*	*	*	*	*	*	*	*	*	*	*	*	*	*	*	*	*	۲۰۰	۱۲۰	
۴۰	۵۰	*	*	*	*	*	*	*	*	*	*	*	*	*	*	*	*	*	*	*	*	*	۳۵۸۸	۵۲۲۰۲	
۴۱	۵۱	*	*	*	*	*	*	*	*	*	*	*	*	*	*	*	*	*	*	*	*	*	۲۰۰	۵۰۰۰	
۴۲	۵۲	*	*	*	*	*	*	*	*	*	*	*	*	*	*	*	*	*	*	*	*	*	۱۰۰	۱۱۰۰	
۴۳	۵۳	*	*	*	*	*	*	*	*	*	*	*	*	*	*	*	*	*	*	*	*	*	۲۰۰	۷۵۰	
۴۴	۵۴	*	*	*	*	*	*	*	*	*	*	*	*	*	*	*	*	*	*	*	*	*	۸۰۰	۲۲۰۰	
۴۵	۵۵	*	*	*	*	*	*	*	*	*	*	*	*	*	*	*	*	*	*	*	*	*	۱۵۰	۹۰۰	
۴۶	۵۶	*	*	*	*	*	*	*	*	*	*	*	*	*	*	*	*	*	*	*	*	*	۳۰	۸۵۰	
۴۷	۵۷	*	*	*	*	*	*	*	*	*	*	*	*	*	*	*	*	*	*	*	*	*	.	.	
۴۸	۵۸	*	*	*	*	*	*	*	*	*	*	*	*	*	*	*	*	*	*	*	*	*	۸۵	۱۹۵۰	
۴۹	۵۹	*	*	*	*	*	*	*	*	*	*	*	*	*	*	*	*	*	*	*	*	*	۲۰۰	۱۱۰۰	
۵۰	۶۰	*	*	*	*	*	*	*	*	*	*	*	*	*	*	*	*	*	*	*	*	*	۵۰	۵۵۰	
۵۱	۶۱	*	*	*	*	*	*	*	*	*	*	*	*	*	*	*	*	*	*	*	*	*	۸۵	۹۶۰	
۵۲	۶۲	*	*	*	*	*	*	*	*	*	*	*	*	*	*	*	*	*	*	*	*	*	۷۰	۱۰۵۰	
۵۳	۶۳	*	*	*	*	*	*	*	*	*	*	*	*	*	*	*	*	*	*	*	*	*	۵۰	۱۰۰۰	
۵۴	۶۴	*	*	*	*	*	*	*	*	*	*	*	*	*	*	*	*	*	*	*	*	*	۳۵	۳۲۰	
۵۵	۶۵	*	*	*	*	*	*	*	*	*	*	*	*	*	*	*	*	*	*	*	*	*	۲۰۰	۸۰۰	
۵۶	۶۶	*	*	*	*	*	*	*	*	*	*	*	*	*	*	*	*	*	*	*	*	*	۴۵	۱۱۵۰	
۵۷	۶۷	*	*	*	*	*	*	*	*	*	*	*	*	*	*	*	*	*	*	*	*	*	۱۰۰	۶۰۰	
۵۸	۶۸	*	*	*	*	*	*	*	*	*	*	*	*	*	*	*	*	*	*	*	*	*	۳۰	.	
۵۹	۶۹	*	*	*	*	*	*	*	*	*	*	*	*	*	*	*	*	*	*	*	*	*	۹۰	۱۵۰	
۶۰	۷۰	*	*	*	*	*	*	*	*	*	*	*	*	*	*	*	*	*	*	*	*	*	۴۰۰	۱۱۵۰	
۶۱	۷۱	*	*	*	*	*	*	*	*	*	*	*	*	*	*	*	*	*	*	*	*	*	۶۵	۲۴۰	

شماره ردیف آبادی	آبادی	کده آبادی	نوع راه آبادی (کده)	تعداد خانوار	کل جمعیت	جمعیت عساکر بیشتر	جمعیت باسواد	جمعیت ثلث	فصلیت کت درزی						
									۱۰	۱۱	۱۲	۱۳	۱۴	۱۵	۱۶
۲۲	زندان دره	۰۰۴۴۷۶۱	۲	۲۲	۲۲	۲۲	۲۲	۲۲	*	*	*	*	*	*	*
۲۳	زیوه	۰۰۴۴۷۶۲	۲	۲۲	۲۲	۲۲	۲۲	۲۲	*	*	*	*	*	*	*
۲۴	سرتنگ	۰۰۴۴۷۶۳	۲	۲۲	۲۲	۲۲	۲۲	۲۲	*	*	*	*	*	*	*
۲۵	سرطان	۰۰۴۴۷۶۴	۲	۲۲	۲۲	۲۲	۲۲	۲۲	*	*	*	*	*	*	*
۲۶	سرو	۰۰۴۴۷۶۵	۲	۲۲	۲۲	۲۲	۲۲	۲۲	*	*	*	*	*	*	*
۲۷	سرهولان	۰۰۴۴۷۶۶	۴	۲۲	۲۲	۲۲	۲۲	۲۲	*	*	*	*	*	*	*
۲۸	سلم	۰۰۴۴۷۶۷	۲	۲۲	۲۲	۲۲	۲۲	۲۲	*	*	*	*	*	*	*
۲۹	سلوک	۰۰۴۴۷۶۸	۲	۲۲	۲۲	۲۲	۲۲	۲۲	*	*	*	*	*	*	*
۳۰	سلیم هاغول	۰۰۴۴۷۶۹	۲	۲۲	۲۲	۲۲	۲۲	۲۲	*	*	*	*	*	*	*
۳۱	سمینو	۰۰۴۴۷۷۰	۲	۲۲	۲۲	۲۲	۲۲	۲۲	*	*	*	*	*	*	*
۳۲	سوران	۰۰۴۴۷۷۱	۲	۲۲	۲۲	۲۲	۲۲	۲۲	*	*	*	*	*	*	*
۳۳	سولغه	۰۰۴۴۷۷۲	۲	۲۲	۲۲	۲۲	۲۲	۲۲	*	*	*	*	*	*	*
۳۴	سیاقول سفلی	۰۰۴۴۷۷۳	۲	۲۲	۲۲	۲۲	۲۲	۲۲	*	*	*	*	*	*	*
۳۵	سیاقول علیا	۰۰۴۴۷۷۴	۲	۲۲	۲۲	۲۲	۲۲	۲۲	*	*	*	*	*	*	*
۳۶	شور آباد	۰۰۴۴۷۷۵	۱	۲۲	۲۲	۲۲	۲۲	۲۲	*	*	*	*	*	*	*
۳۷	شیخان	۰۰۴۴۷۷۶	۲	۲۲	۲۲	۲۲	۲۲	۲۲	*	*	*	*	*	*	*
۳۸	عبداله کرده	۰۰۴۴۷۷۷	۱	۲۲	۲۲	۲۲	۲۲	۲۲	*	*	*	*	*	*	*
۳۹	قایمیش آباد	۰۰۴۴۷۷۸	۴	۲۲	۲۲	۲۲	۲۲	۲۲	*	*	*	*	*	*	*
۴۰	قره چلان	۰۰۴۴۷۷۹	۲	۲۲	۲۲	۲۲	۲۲	۲۲	*	*	*	*	*	*	*
۴۱	قشقوئه سفلی	۰۰۴۴۷۸۰	۲	۲۲	۲۲	۲۲	۲۲	۲۲	*	*	*	*	*	*	*
۴۲	قشقوئه علیا	۰۰۴۴۷۸۱	۴	۲۲	۲۲	۲۲	۲۲	۲۲	*	*	*	*	*	*	*
۴۳	قلات سنان	۰۰۴۴۷۸۲	۲	۲۲	۲۲	۲۲	۲۲	۲۲	*	*	*	*	*	*	*
۴۴	قوزلوجه	۰۰۴۴۷۸۳	۲	۲۲	۲۲	۲۲	۲۲	۲۲	*	*	*	*	*	*	*
۴۵	کامم	۰۰۴۴۷۸۴	۲	۲۲	۲۲	۲۲	۲۲	۲۲	*	*	*	*	*	*	*
۴۶	کاویش	۰۰۴۴۷۸۵	۱	۲۲	۲۲	۲۲	۲۲	۲۲	*	*	*	*	*	*	*
۴۷	کله دند اوچی	۰۰۴۴۷۸۶	۲	۲۲	۲۲	۲۲	۲۲	۲۲	*	*	*	*	*	*	*
۴۸	کوثر	۰۰۴۴۷۸۷	۲	۲۲	۲۲	۲۲	۲۲	۲۲	*	*	*	*	*	*	*
۴۹	کوخان	۰۰۴۴۷۸۸	۴	۲۲	۲۲	۲۲	۲۲	۲۲	*	*	*	*	*	*	*
۵۰	کوله سرمرغان	۰۰۴۴۷۸۹	۲	۲۲	۲۲	۲۲	۲۲	۲۲	*	*	*	*	*	*	*
۵۱	کلپار	۰۰۴۴۷۹۰	۲	۲۲	۲۲	۲۲	۲۲	۲۲	*	*	*	*	*	*	*
۵۲	کوملیان	۰۰۴۴۷۹۱	۲	۲۲	۲۲	۲۲	۲۲	۲۲	*	*	*	*	*	*	*
۵۳	گیاه دوران	۰۰۴۴۷۹۲	۲	۲۲	۲۲	۲۲	۲۲	۲۲	*	*	*	*	*	*	*
۵۴	لیمرتج	۰۰۴۴۷۹۳	۴	۲۲	۲۲	۲۲	۲۲	۲۲	*	*	*	*	*	*	*
۵۵	مازله	۰۰۴۴۷۹۴	۲	۲۲	۲۲	۲۲	۲۲	۲۲	*	*	*	*	*	*	*
۵۶	محمود آباد	۰۰۴۴۷۹۵	۲	۲۲	۲۲	۲۲	۲۲	۲۲	*	*	*	*	*	*	*
۵۷	مراشه	۰۰۴۴۷۹۶	۲	۲۲	۲۲	۲۲	۲۲	۲۲	*	*	*	*	*	*	*
۵۸	مرغرو	۰۰۴۴۷۹۷	۴	۲۲	۲۲	۲۲	۲۲	۲۲	*	*	*	*	*	*	*
۵۹	مزرعه	۰۰۴۴۷۹۸	۲	۲۲	۲۲	۲۲	۲۲	۲۲	*	*	*	*	*	*	*

کد نوع راه آبادی: ۱ جاده اسفالت، ۲ جاده شوسه، ۳ جاده خاکی، ۴ مارود، ۵ سایر (اینگاه راه آهن، بازار آبی، ...)



تعداد گاو دودگوساله	تعداد گوسفند و بز	تعمیرگاه ماشین آلات کشاورزی	فروشگاه تعاونی	دستری به وسیله نقد عمومی در آبادی	تلفن	دستری به روزنامه و مجله در آبادی	صندوق پست	بیمار و دامی روستایی	دانشگاه صنعتی چابکدره	پزشک	خانه بهداشت	مرکز بهداشتی درمانی	حمام	آموزشگاه صنعتی کوه آهویی	مدرسه راهنمایی	دبستان	برق	آب اولرگشی	پایگاه تعاونی بیج	مرکز خدمات روستایی	دفتر جهاد سازندگی	شورای اسلامی روستایی	اماکن مذهبی مسلمانان	بنای مذهبی مسلمانان	شماره رودیف آبادی		
۴۲	۶۰	۲۳۰	۴۰	۲۹	۳۸	۳۷	۳۶	۳۵	۳۴	۳۳	۳۲	۳۱	۳۰	۲۹	۲۸	۲۷	۲۶	۲۵	۲۴	۲۳	۲۲	۲۱	۲۰	۱۹	۱۸	۱۷	
۶۰	۵۵۰																										۲۲
۲۳۰	۱۵۴۵																*					*	*	*	*	*	۲۳
۴۰	۲۰۰																*					*	*	*	*	*	۲۴
۲۰۰	۹۰۰																*					*	*	*	*	*	۲۵
۵۰	۱۰۰																*					*	*	*	*	*	۲۶
۴۰	۱۸۰																*					*	*	*	*	*	۲۷
۱۱۰	۱۰۴۰																*					*	*	*	*	*	۲۸
۱۰۰	۱۲۰۰																*					*	*	*	*	*	۲۹
۱۰۰	۱۶۵۰																*					*	*	*	*	*	۳۰
۶۵	۶۸۰																*					*	*	*	*	*	۳۱
۶	۴۵۰																*					*	*	*	*	*	۳۲
۱۰۰	۲۱۰۰																*					*	*	*	*	*	۳۳
۱۲۰	۱۲۸۰		*							*							*					*	*	*	*	*	۳۴
۸۵	۱۰۷۰																*					*	*	*	*	*	۳۵
۲۵	۲۵۰			*													*					*	*	*	*	*	۳۶
۷۰	۵۰۰				*												*					*	*	*	*	*	۳۷
۲۵	۲۴۰				*					*							*					*	*	*	*	*	۳۸
۴۵	۲۸۰																*					*	*	*	*	*	۳۹
۱۰۰	۵۰۰																*					*	*	*	*	*	۴۰
۵۰	۱۰۰۰																*					*	*	*	*	*	۴۱
۴۰	۴۰۰																*					*	*	*	*	*	۴۲
۵۰	۵۲۰																*					*	*	*	*	*	۴۳
۱۸۰	۱۰۰۰																*					*	*	*	*	*	۴۴
۷۰	۱۰۰۰				*												*					*	*	*	*	*	۴۵
۲۰	۲۳۰																*					*	*	*	*	*	۴۶
۱۸	۲۴۵																*					*	*	*	*	*	۴۷
۲۶۰	۲۰۶۰									*							*					*	*	*	*	*	۴۸
۹۵	۱۲۷۰																*					*	*	*	*	*	۴۹
۲۵	۳۵۰																*					*	*	*	*	*	۵۰
۲۰۰	۱۱۰۰																*					*	*	*	*	*	۵۱
۸۰	۱۱۰۰																*					*	*	*	*	*	۵۲
۲۰۰	۹۰۰																*					*	*	*	*	*	۵۳
۵۰	۲۰۰۰																*					*	*	*	*	*	۵۴
۵۰																	*					*	*	*	*	*	۵۵
۱۰۰	۶۰۰																*					*	*	*	*	*	۵۶
۱۲۰	۲۰۶۰																*					*	*	*	*	*	۵۷
۴۰	۱۸۲																*					*	*	*	*	*	۵۸
۶۴	۷۸۵																*					*	*	*	*	*	۵۹

شماره ردیف	آبادی	کد آبادی	نوع راه آبادی (کد)	فعالیت کشاورزی						
				زراعت	باغداری	دامداری و دامپروری	پرورش طیور	پرورش گاو برهیم	پرورش بز و گوسفند	پرورش ماهی
۱)	۲	۳	۴	۵	۶	۷	۸	۹	۱۰	۱۱
	بخش بوکان									
	دهستان اختاچی شرقی									
۱	کوره اجر دانیار	۰۴۳۹۲۴	۶	*						
۲	مزرعه دنگوز سفلی	۰۴۳۹۲۳	۶	*						
۳	مزرعه کانی پانکه دار بصر	۰۴۳۹۲۴	۶	*		*				
۴	مزرعه کانی حکی	۰۴۳۹۲۵	۶	*						
	دهستان برقی									
۱	حیدر ممت	۰۴۴۰۱۲	۶							
۲	مد شهید کاظمی	۰۴۴۰۲۰	۱							
۳	کانی شیشه	۰۴۴۰۳۹	۴	*						
۴	کوش	۰۴۴۰۶۰	۱							
۵	کوره اجر البرز	۰۴۴۰۴۸	۱							
۶	کوره اجر ایران پزیک	۰۴۴۰۵۰	۱							
۷	کوره اجر برادر ان رحمانی	۰۴۴۰۵۱	۱							
۸	کوره اجر بهمن نادری	۰۴۴۰۸۱	۱							
۹	کوره اجر سامر شد	۰۴۴۰۵۲	۱							
۱۰	کوره اجر سبی سنگ	۰۴۴۰۵۴	۱							
۱۱	کوره اجر سردار	۰۴۴۰۵۵	۱							
۱۲	کوره اجر عنایتی	۰۴۴۰۵۷	۱							
۱۳	کوره اجر فتاحی	۰۴۴۰۵۸	۱							
۱۴	کوره اجر فرزند	۰۴۴۰۵۹	۱							
۱۵	کوره اجر مرمر	۰۴۴۰۶۱	۱							
۱۶	کوره اجر مرمر سنگ	۰۴۴۰۶۲	۱							
۱۷	کوره اجر معماران	۰۴۴۰۶۴	۶	*						
۱۸	کوره اجر مهرگان	۰۴۴۰۶۵	۱							
۱۹	کوره اجر نعمت	۰۴۴۰۶۶	۱							
	بخش مرکزی									
	دهستان اختاچی غربی									
۱	کوره اجر سالار	۰۴۴۰۷۸	۱							
۲	مزرعه بهی آباد	۰۴۴۲۲۷	۲	*						
۳	مزرعه حمین آباد	۰۴۴۲۲۸	۴	*						
	دهستان ایل تیمور									
۱	اسلام آباد	۰۴۴۲۹۴	۲	*						
۲	مزرعه کهنه کلینان	۰۴۴۲۳۷	۶	*						
	دهستان شهر ویران									
۱	اجر فشاری طلا	۰۴۴۴۰۷	۲							
۲	اصطبل های دولتی	۰۴۴۴۱۲	۲							
۳	پیر بله	۰۴۴۴۲۷	۲	*						
۴	مید آباد	۰۴۴۴۶۲	۲	*						
۵	قزلجه علیا	۰۴۴۴۷۷	۲							
۶	کوره اجر کردستان	۰۴۴۴۸۹	۲							
۷	مرکز خدمات شماره ۱ مهاباد	۰۴۴۵۱۱	۱							
۸	مزرعه امیر آباد	۰۴۴۵۱۲	۱							
۹	مزرعه میستک سفلی	۰۴۴۵۱۳	۲	*						

کد نوع راه آبادی: جاده اسفند ۱، جاده شوسه ۲، جاده خالی ۳، مارو ۴، سایر (ایستگاه راه آهن یا راه آبی) ۵، نامشخص ۶

نوع راه و فعالیت کشاورزی آبادیهای خالی از سکنه شهرستان مهاباد

فعالیت کشاورزی							نوع راه آبادی (رکد)	کده آبادی	آبادی	شماره ردیف
پرورش مایه	پرورش بونوبل	پرورش کرم ابریشم	پرورش طیور	دامداری و دامپروری	باغداری	زراعت				
۱۱	۱۰	۹	۸	۷	۶	۵	۴	۳	۲	۱
									دهستان گورک مکرری	
						۰	۳	۰۴۴۶۵۲	قره قاچ	۱
							۶	۰۴۴۶۵۶	کارک	۲
							۶	۰۴۴۶۶۰	کاشی شینکه	۳
						*	۳	۰۴۴۶۷۳	گرگه	۴
									دهستان متکور شرقی	
							۶	۰۴۴۷۴۶	تقه کوز	۱
							۶	۰۴۴۷۴۷	چومان سفلی	۲
							۶	۰۴۴۷۴۸	چومان علیا	۳
							۶	۰۴۴۷۵۴	خلیفه	۴
							۶	۰۴۴۷۸۲	قماریه	۵
							۶	۰۴۴۸۰۰	موسدایکوز او	۶
							۶	۰۴۴۸۰۱	شیلان	۷

کد نوع راه آبادی: جاده اسفالت ۱، جاده شوسه ۲، جاده خاکی ۳، مارود ۴، سایر (ایستاده راه آسفالته یا راه آبی) ۵، نامشخص ۶