

MAR 22 1836

7252

S

BAT  
1000

# OULDHEIDKUNDIGE KAART

VAN

## JAVA

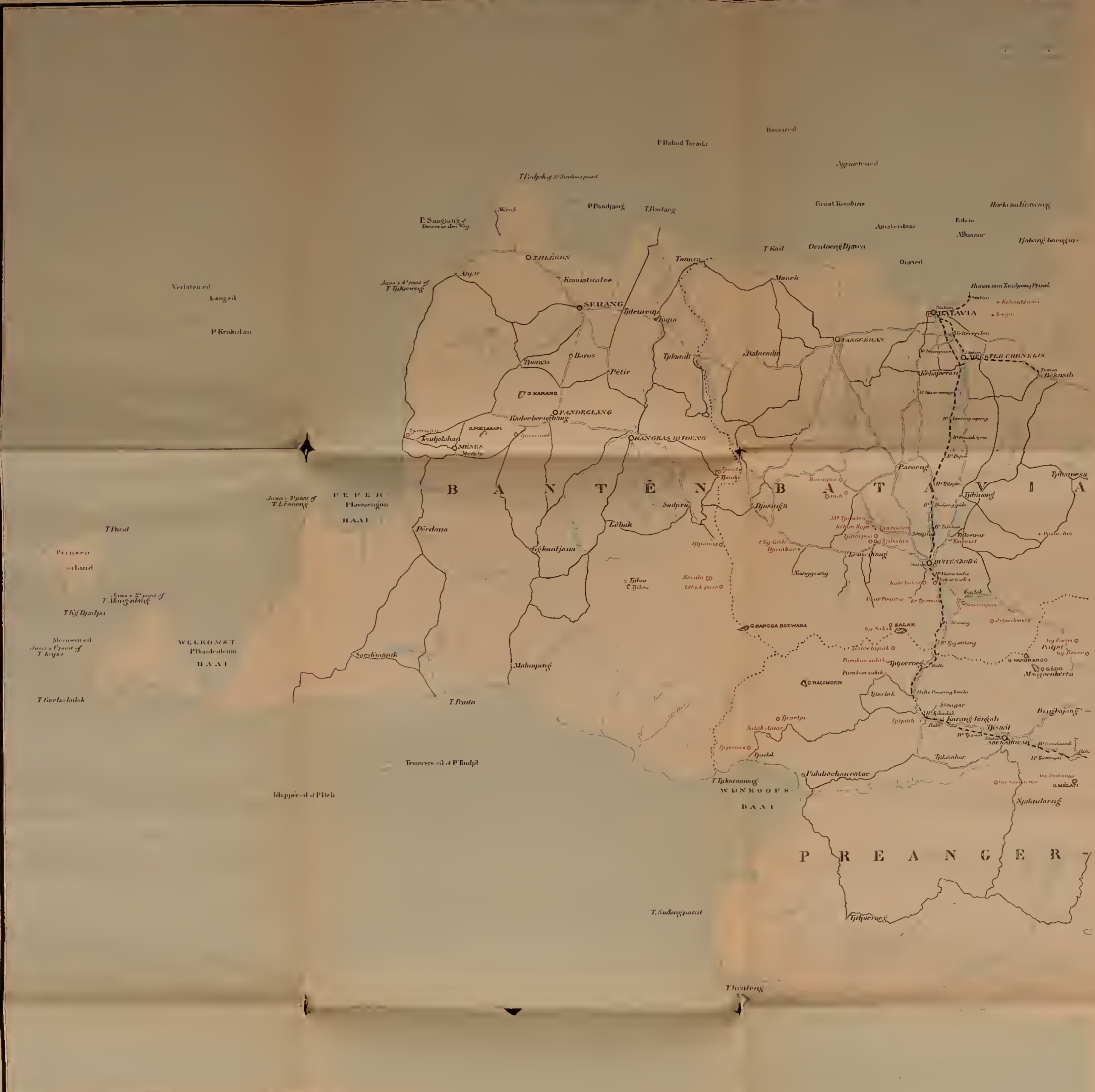
DOOR

DR. R. D. M. VERBEEK

*5.11.1836*

BEHOORT BIJ DE VERHANDELINGEN VAN HET BATAVIAASCH GENOOTSCHAP  
VAN KUNSTEN EN WETENSCHAPPEN, DEEL XLVI.





**OULDHEIDKUNDIGE KAART**  
 van  
**WEST EN MIDDEN JAVA**

SCHAAL 1:500.000

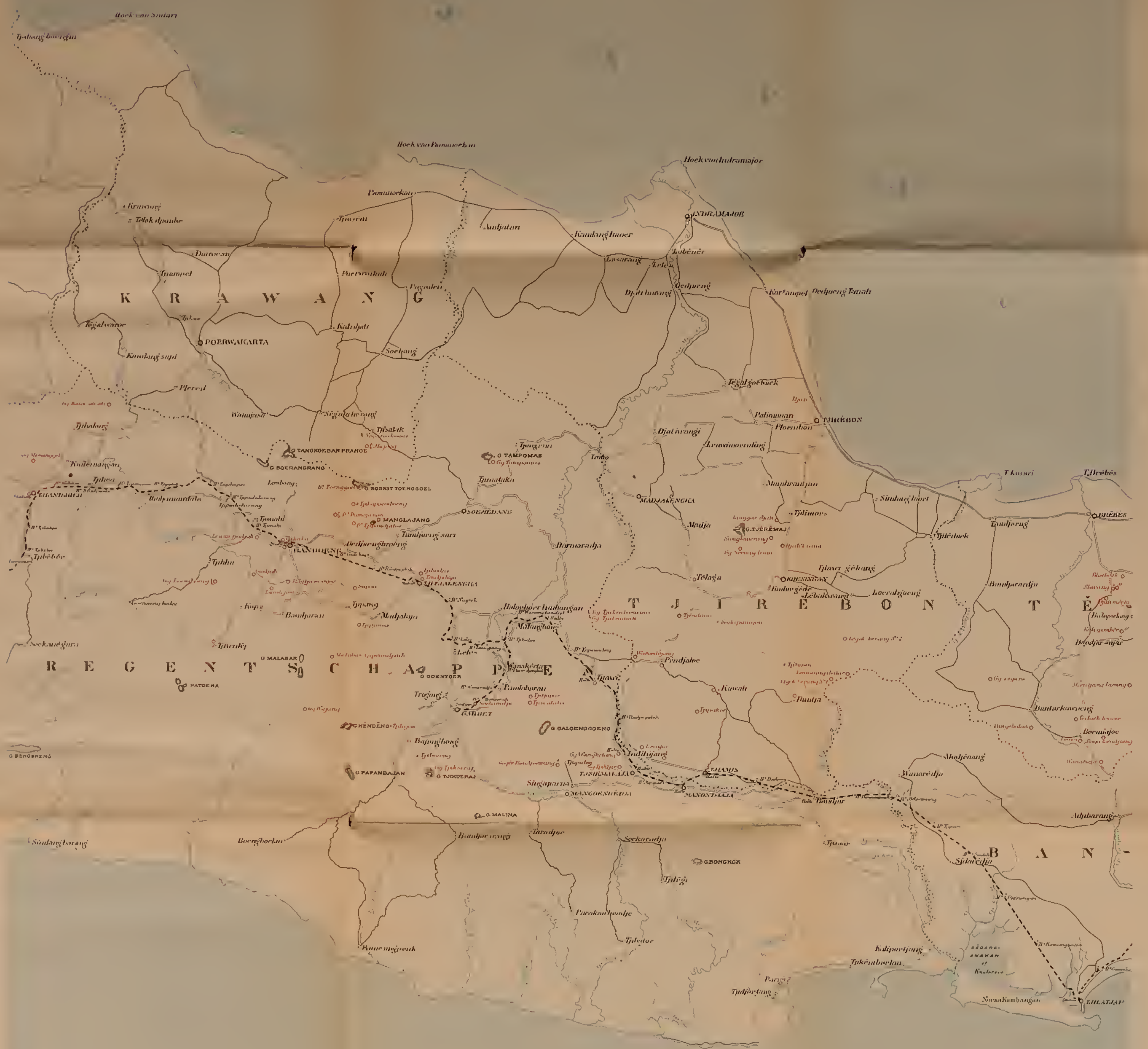
Verklaring der Teekens.

- |   |                                 |       |                        |
|---|---------------------------------|-------|------------------------|
| ■ | Tjandz                          | ..... | Residentiegrenzen      |
| □ | Geheel verwoelen tjandz         | ---   | Spoorwegen             |
| △ | Duerten                         | —     | Groote wegen           |
| ▭ | Mixen terrassen, versterkingen  | —     | Kleinere wegen         |
| = | Tuygen                          | - - - | Voerpaden              |
| ∧ | Toupehpylleten                  | - - - | Ruiteren               |
| - | Gewetshle patten                | K     | Kali rivier            |
| - | Beschreven steenen en           | G     | Gevoery berg           |
| - | Waarop niet inscriptie          | T     | Tandjongs   Kump, hoek |
| - | Beehlen reststukken van beehlen | O     | Oelpanen               |
| ○ | Wolfe veruunerten               | P     | Weloe strand           |
| - | Auswische grenzen               | - - - |                        |

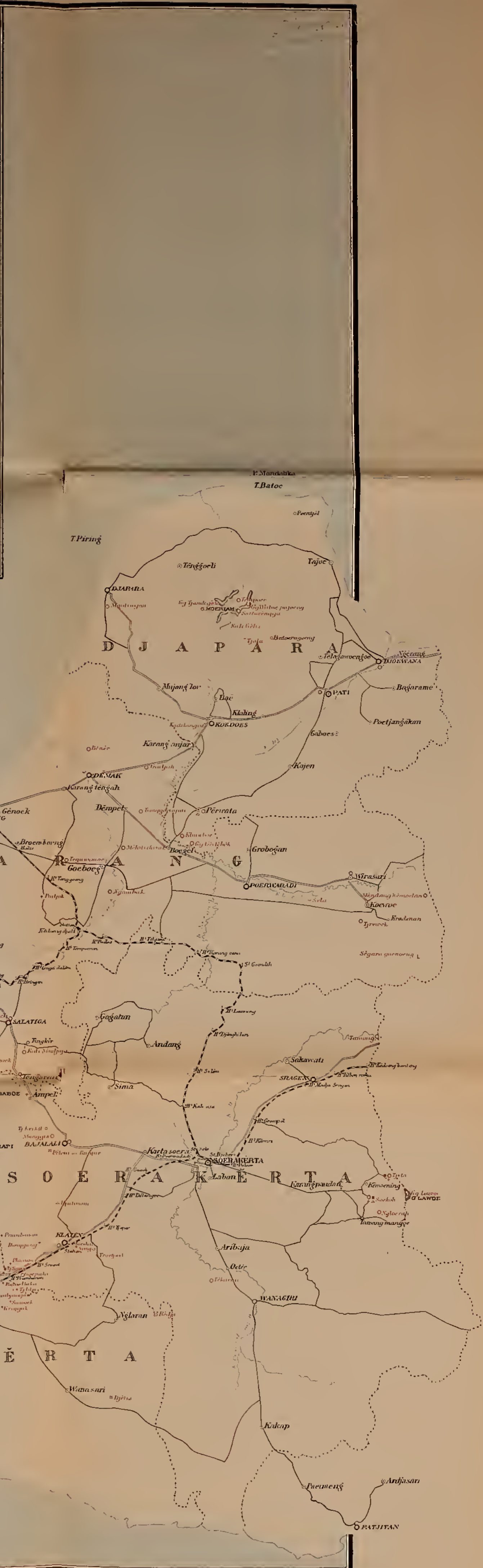


Plaka

Buampjesel











# OULDHEIDKUNDIGE KAART

van

# OOST-JAVA

TOT AAN DE VORSTENLANDEN.


SCHAAL 1: 500.000

## Verklaring der Teekens.


- |  |                         |
|--|-------------------------|
| ● Tjandi's   | ..... Residentiegrenzen |
| □ Geheel vercaalen tjandi's                          | ----- Afdelingsgrenzen  |
| ○ Poorten  | ----- Spoorwegen        |
| □ Muren, terrassen, oversterkten                     | — Grooten wegen         |
| — Trappen  | — Kleine wegen          |
| △ Tempelgrotten                                      | — Voetpaden             |
| ○ Gemetselde putten                                  | — Rivieren              |
| ○ Beschreven steenen en voorwerpen, met inscriptie's | K Käll, rivier          |
| ○ Beelden, voetstukken van beelden, losse ornamenten | G Gevoeng, berg         |
| — Juwaansche graven                                  | T Tansjoeng             |
|  | O Oeljoeng              |
|  | P Poeloe, eiland        |












MCZ ERNST MAYR LIBRARY



3 2044 118 701 077