

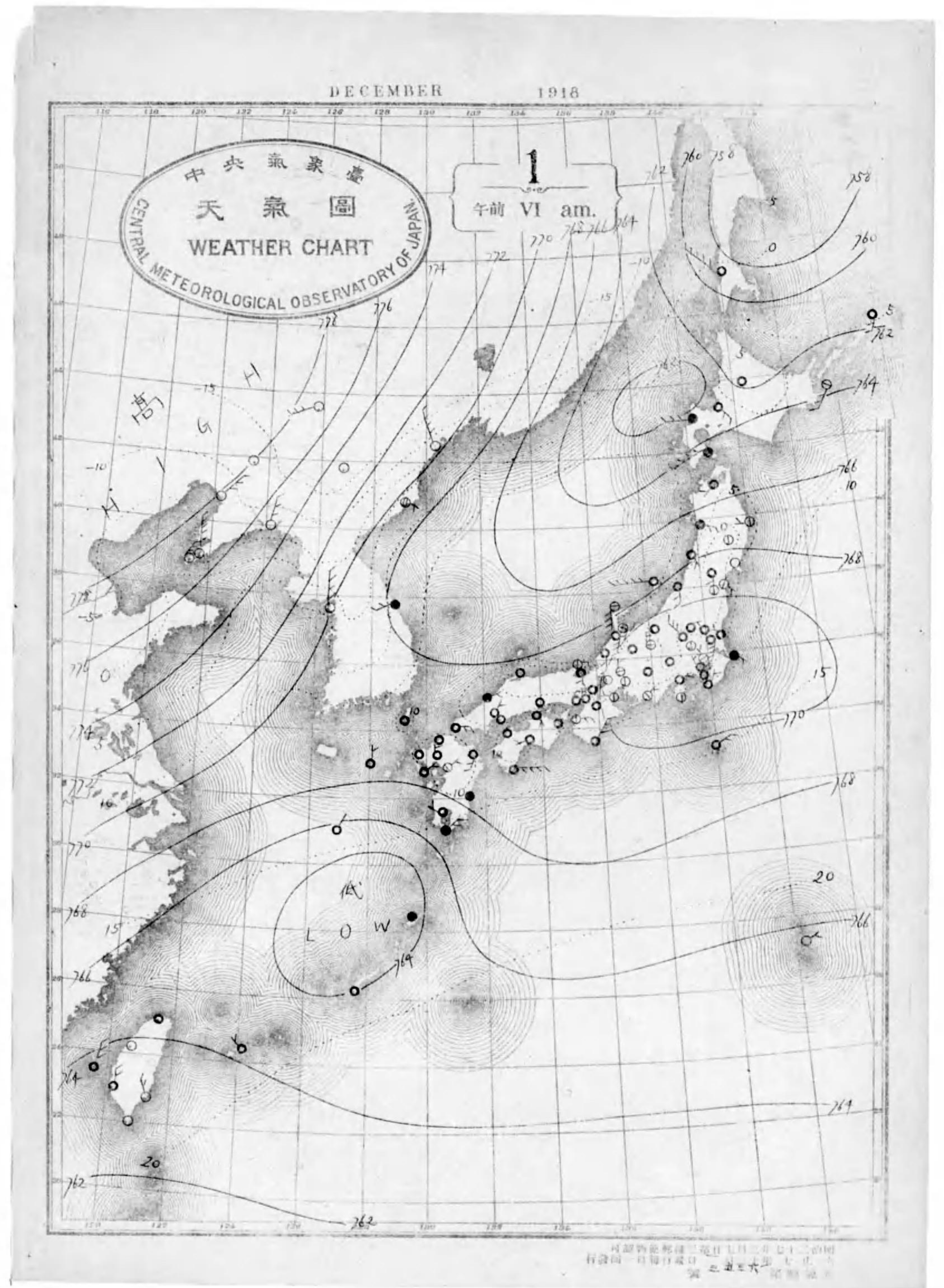
0 1 2 3 4 5 6 7 8 9 15 30 1 2 3 4 5

大正七年十二月分

始

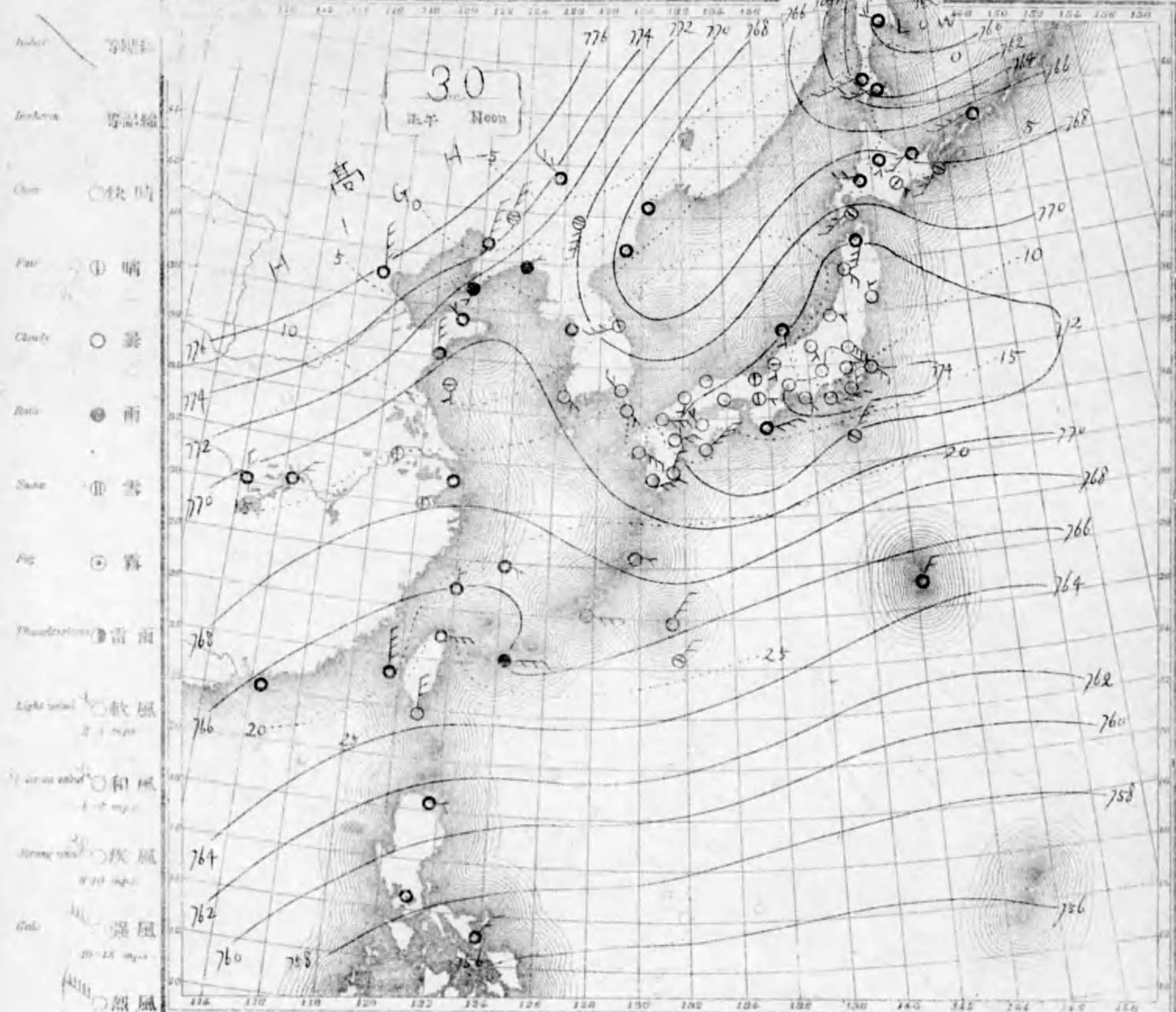


欠



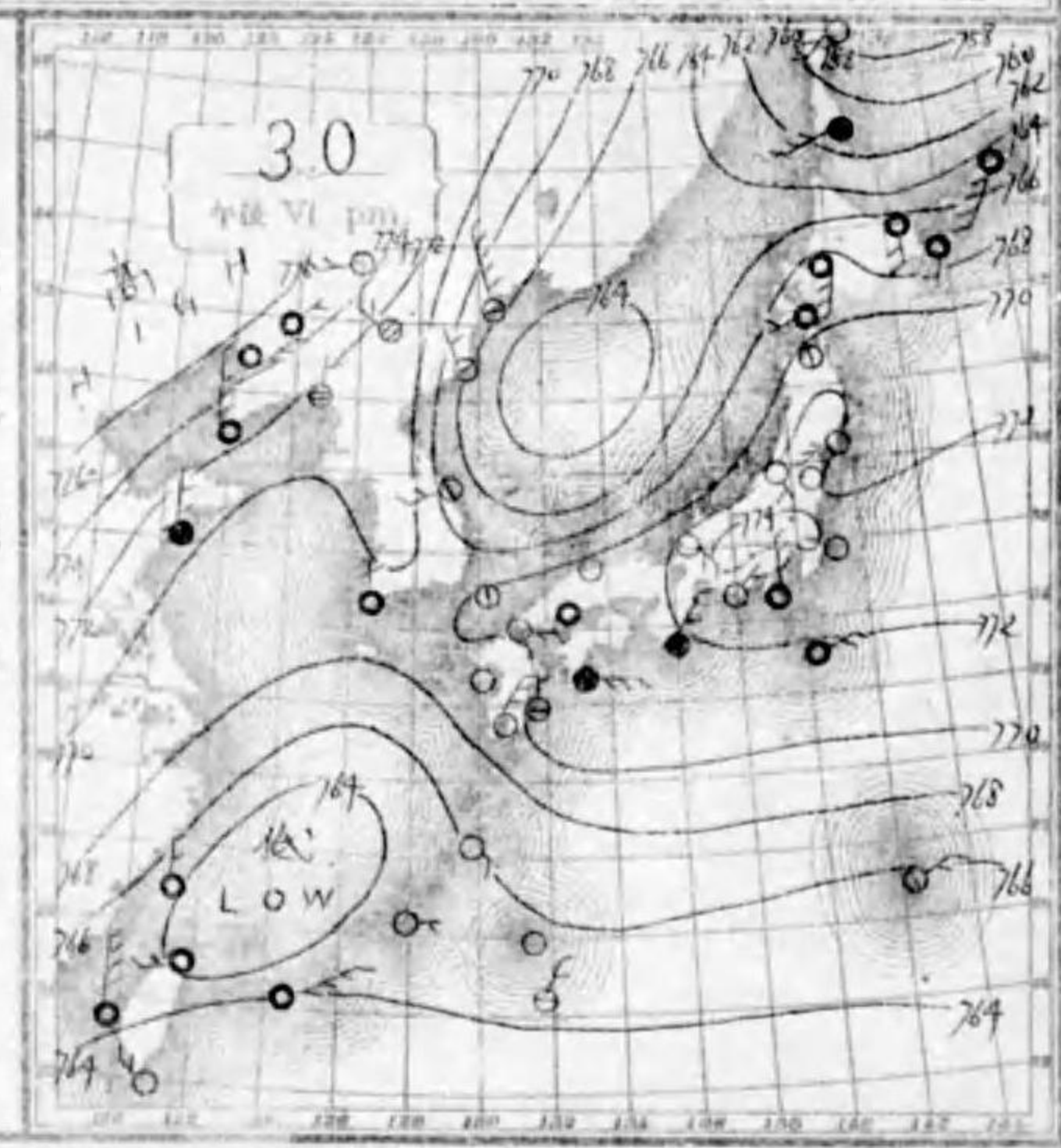
16353

大正七年十二月



- 等壓線
- 等風線
- 快晴
- 晴
- 曇
- 雨
- 雪
- 霧
- 雷雨
- 軟風
- 和風
- 疾風
- 暴風
- 烈風

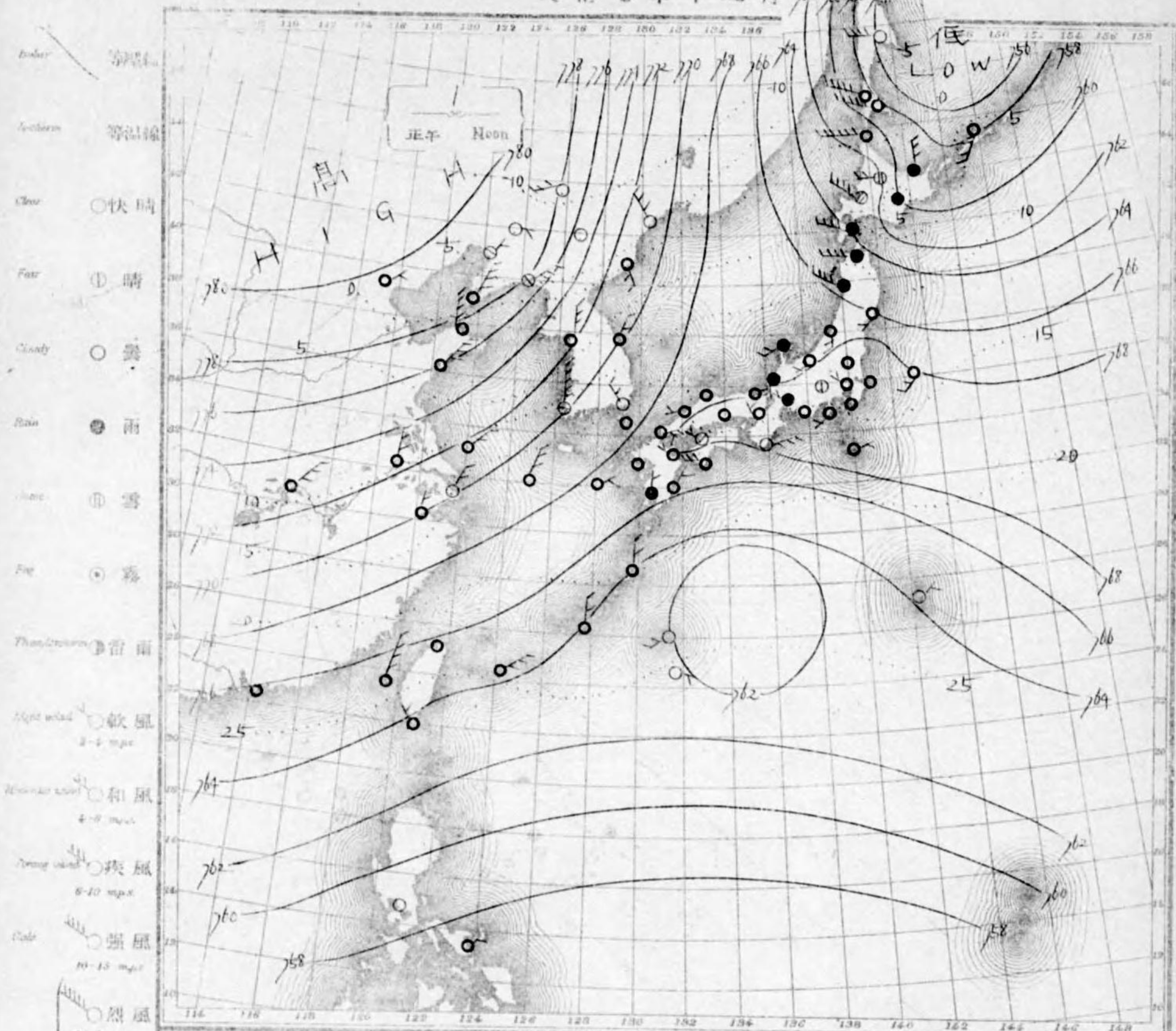
降針州 壓六進昨  
雨子東漸 十 日  
入東漸 存 今  
微部 增 耗 東  
雨下勢 七 朝  
？ 入 示 海  
奧催本 又 美  
羽一和 日 大  
又 而 本 島  
二 而 海 之  
南 下 北 西  
秋東岸 陸 方  
田方 天 在  
面 二 七  
二 十 百



# 欠

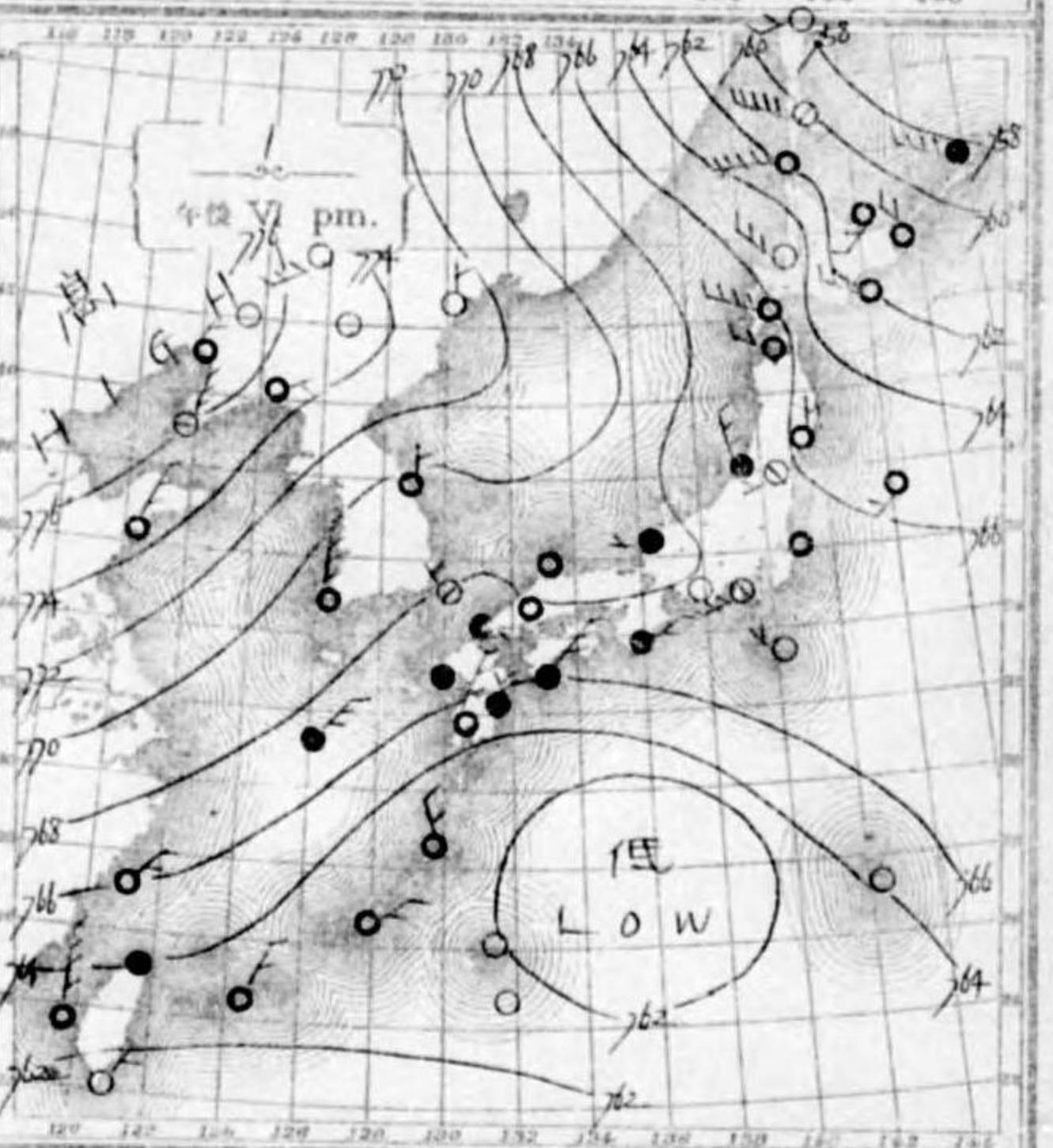
NO 16354

大正七年十二月

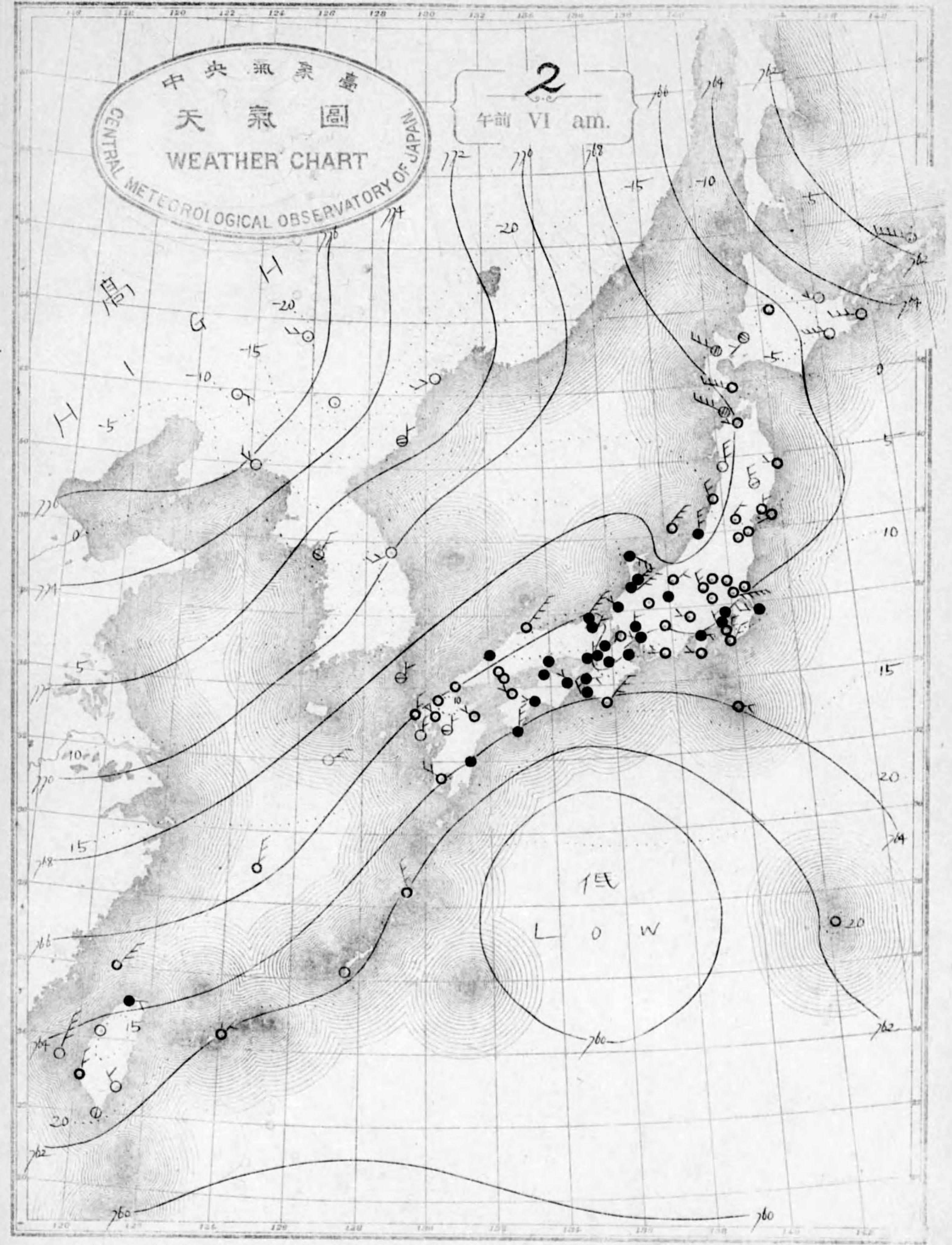


昨日支那東海ニ在リテ低氣壓ハ北東ニ進ミ今朝九州  
朝鮮沖合ニ在リテ大陸高氣壓ハ急速ニ東進シ  
滿洲ニハ氣壓七百八十花ノ及リ本邦ニハ概シテ曇天  
シテ内海以東ニハ概シテ雨ニシテ北海道西岸  
ニハ雪降ル然レトモ同道東部ニハ概シテ晴朝ナリ

天氣概況  
南西諸島ハ北東風ニ變テ九州南部南西諸島  
北西風ニ變テ瀬戸内ハ北西風晴九州北部山陰道  
北西風雨東海道中山道ハ北西風天氣良シ北陸道  
羽咋部ハ北西風雨羽咋部ハ北西風雨後有シ北海道  
東部ハ北西風晴北海道西部ハ北西風晴

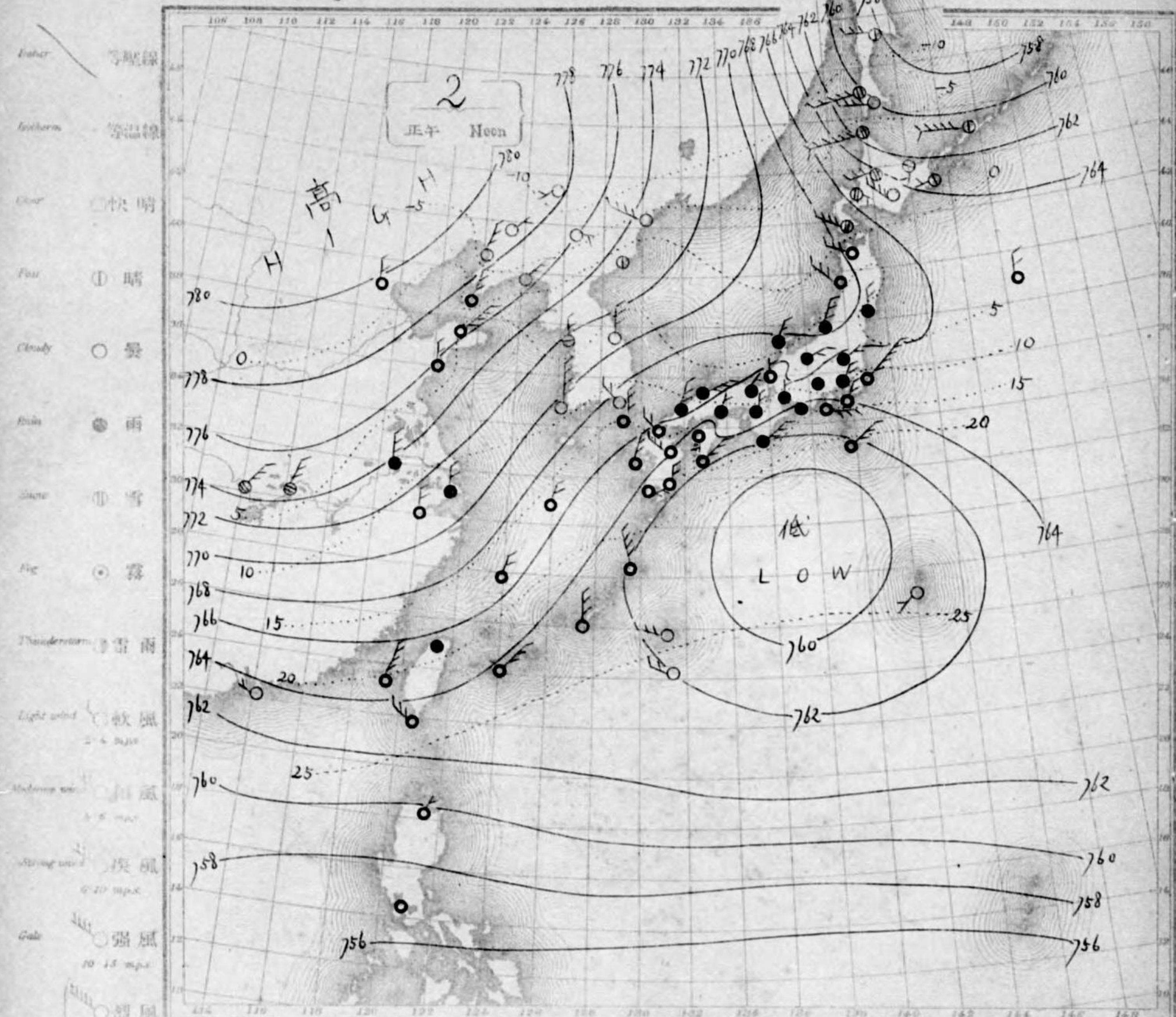


DECEMBER 1918



大正七年十二月七日  
東京市神田區三田町五日五番地  
東京市神田區三田町五日五番地  
東京市神田區三田町五日五番地  
東京市神田區三田町五日五番地

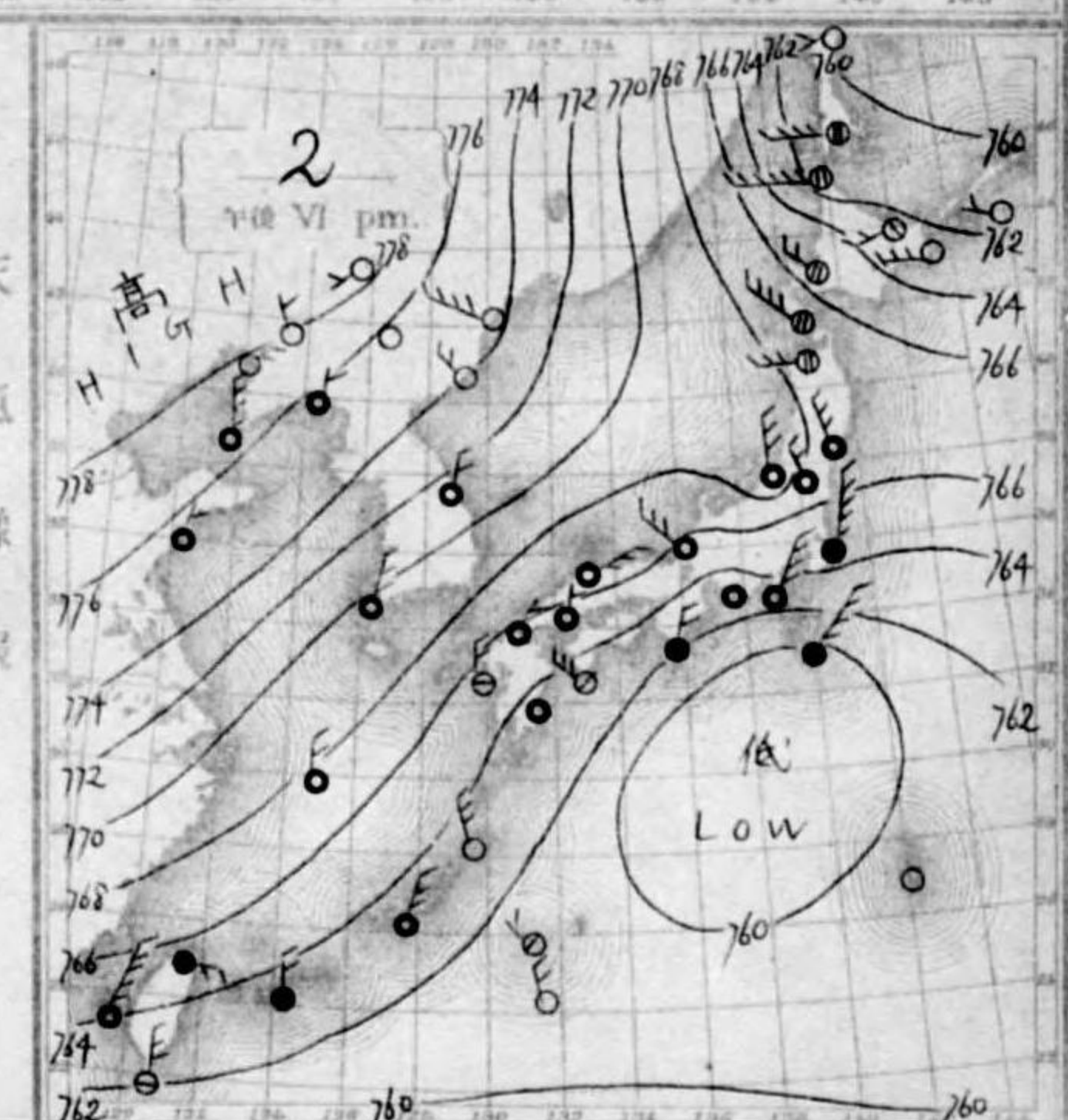
可認物他無  
行發同  
號四五六一



- 晴 快晴
- 晴 晴
- 曇 曇
- 雨 雨
- 雪 雪
- 霧 霧
- 雷雨 雷雨
- 軟風 軟風
- 疾風 疾風
- 強風 強風
- 烈風 烈風
- 暴風 暴風

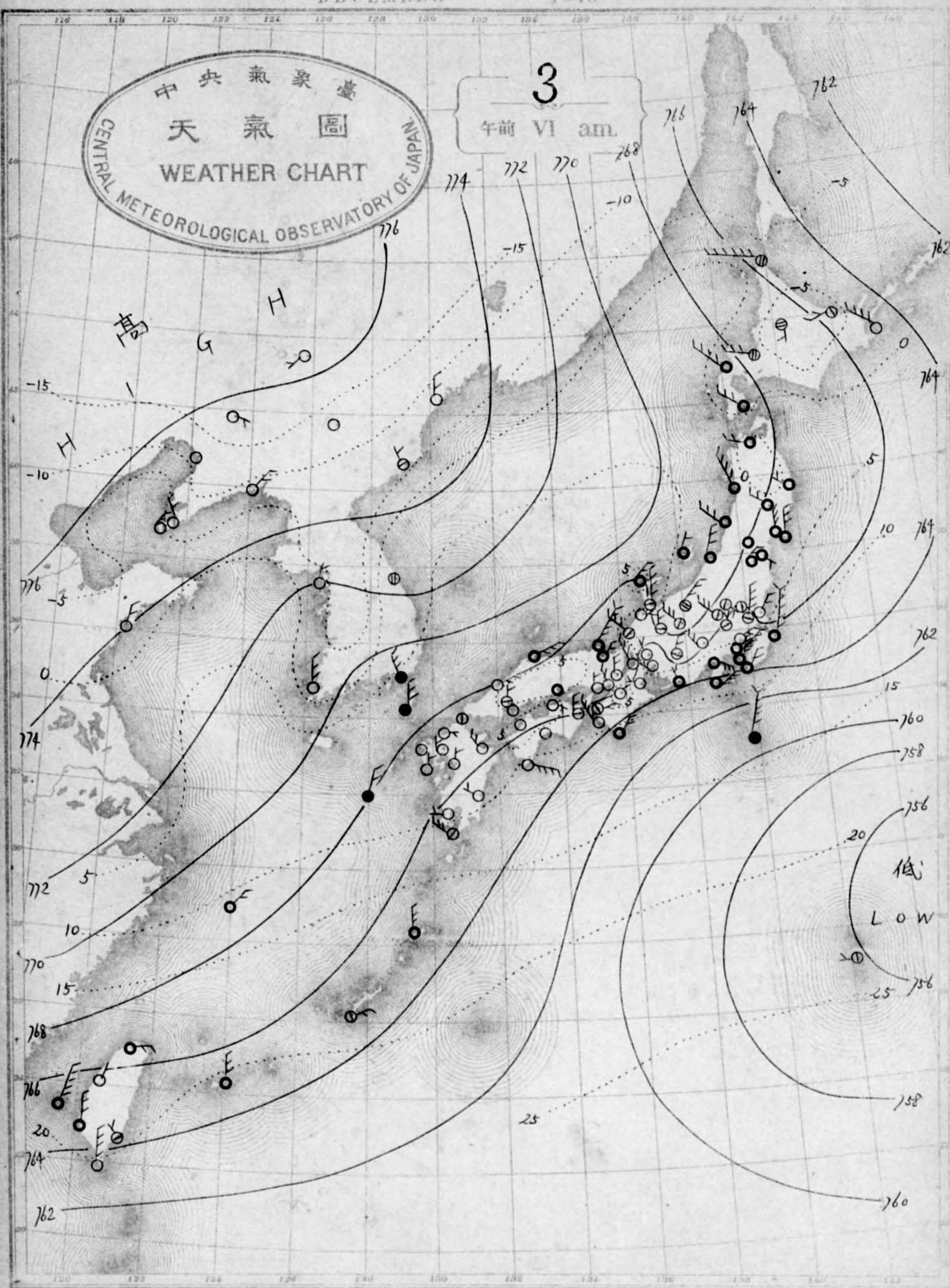
**天氣概況**

昨日紀州沖に存せし低氣壓、東北東に進み今朝小笠原列島、北東方洋上に在り、而して大陸高氣壓ハ少シク衰弱、北ノ示セドモ滿洲ニテハ氣壓尚ホ七百七十六兆ヲ示ス本邦内地ニテハ北西ノ風吹キ太平洋岸及内海地方ハ天氣晴朗ナリモ北陸以北ノ日本海岸ハ曇天ニシテ北東風吹キ曇天ニシテ滿洲及朝鮮ニテハ快晴ナリ



大正七年十二月七日午後六時  
 中央氣象臺  
 東京市本町一丁目  
 電話五五五

中央氣象臺  
**天氣圖**  
 WEATHER CHART  
 CENTRAL METEOROLOGICAL OBSERVATORY OF JAPAN



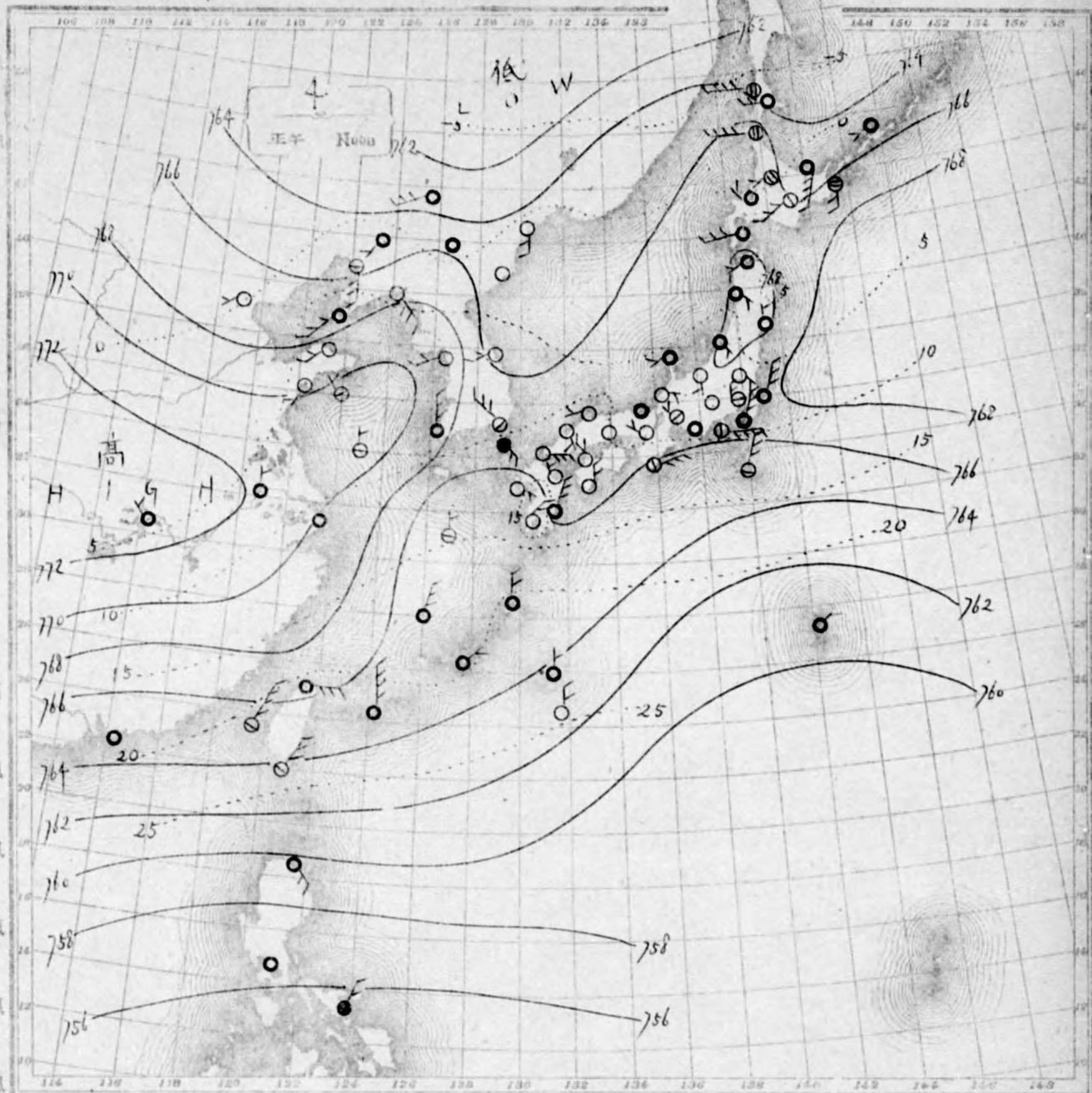
大正七年十二月七日午前六時  
 中央氣象臺  
 東京市本町一丁目  
 電話五五五

欠

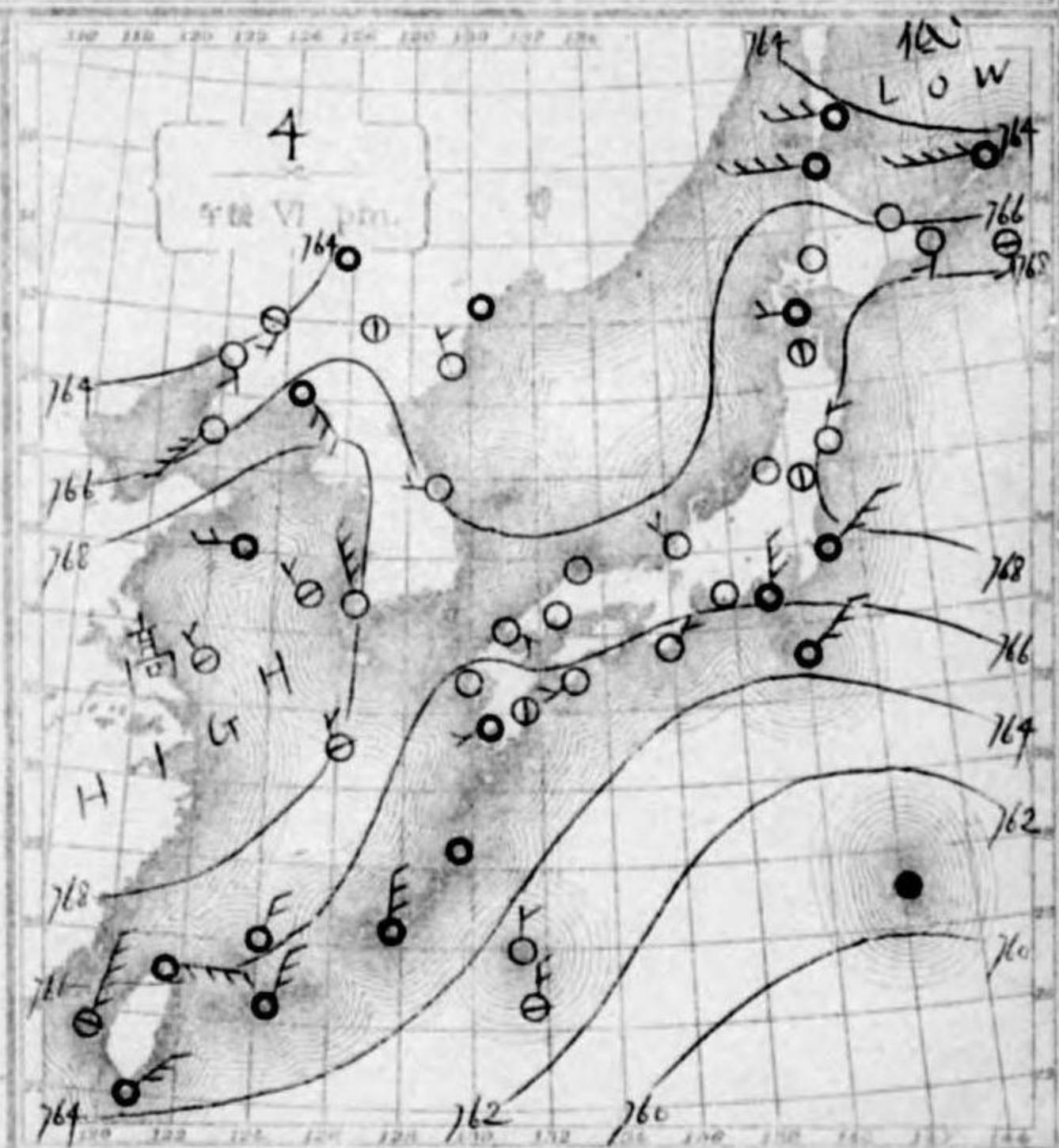
NO. 16357

大正七年十二月

- Isobar 等压线
- Barometer 气压
- Clear 快晴
- Fair 晴
- Cloudy 曇
- Rain 雨
- Snow 雪
- Fog 霧
- Thunderstorm 雷雨
- Light wind 軟風 (2-4 m.p.h.)
- Moderate wind 和風 (4-8 m.p.h.)
- Strong wind 疾風 (8-10 m.p.h.)
- Gale 強風 (10-15 m.p.h.)
- Storm 烈風 (15-20 m.p.h.)
- Strong gale 烈風 (20-25 m.p.h.)
- Storm 烈風 (25-30 m.p.h.)
- Storm 烈風 (30-35 m.p.h.)
- Hurricane 颶風 (35-40 m.p.h.)
- Storm 颶風 (40 m.p.h.)



天氣概況  
 低氣壓日本海ニ發生シ七百廿三托リ下  
 又小笠原列島、南方洋上ニモ低氣壓存  
 2. エノタリ、高氣壓ニ掃子江域  
 東海ニ擴張ス本邦ニ根ヲ好積シト  
 三、奥羽、北陸、北海、東北、天  
 又、琉球、那珂、北、天、所多  
 大島、球、那珂、北、天、所多

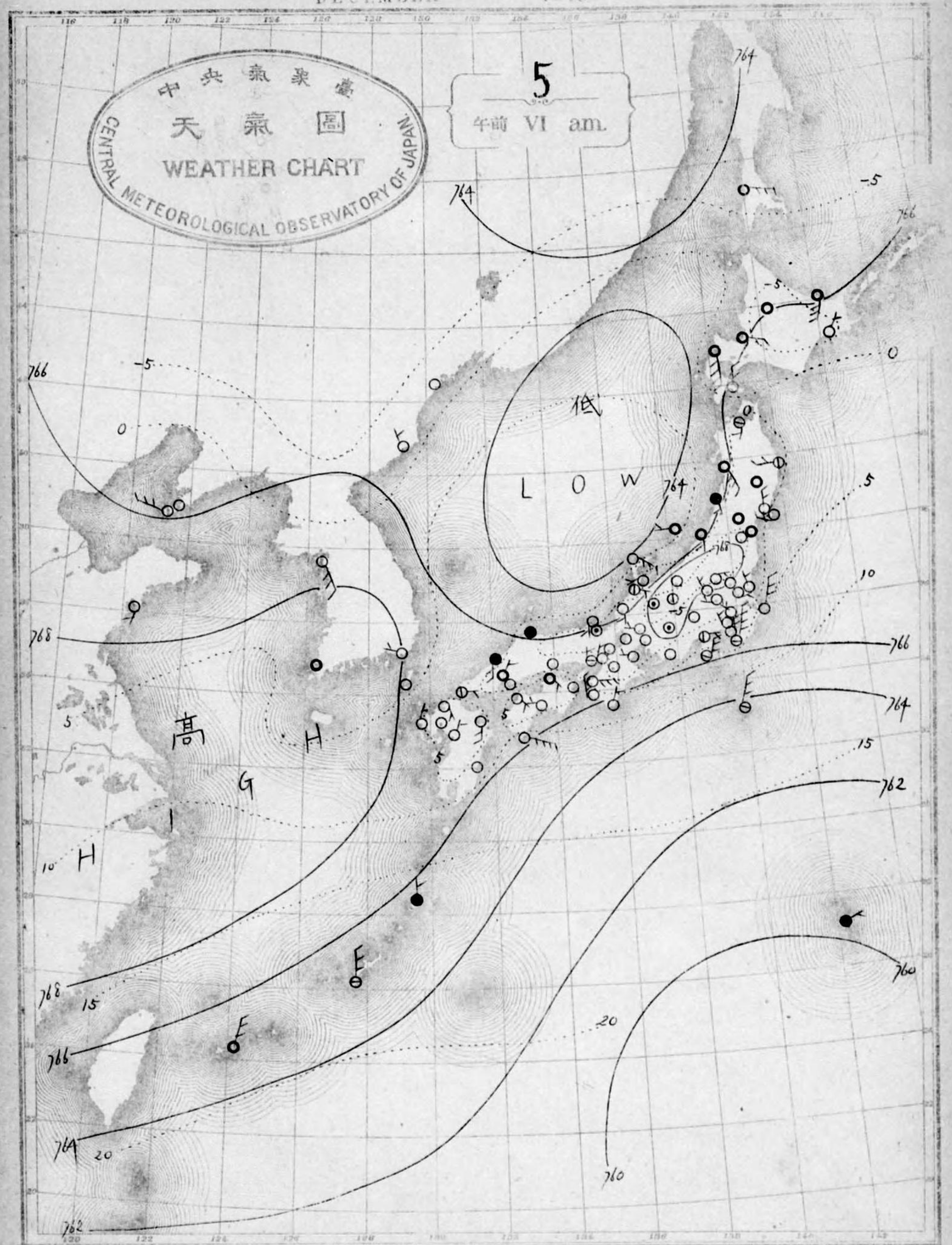


大正七年十二月五日 三時 東京市 中央氣象臺  
 地番 東京市 區區 町 町  
 所行 發行人 查  
 臺象氣央中

DECEMBER 1918

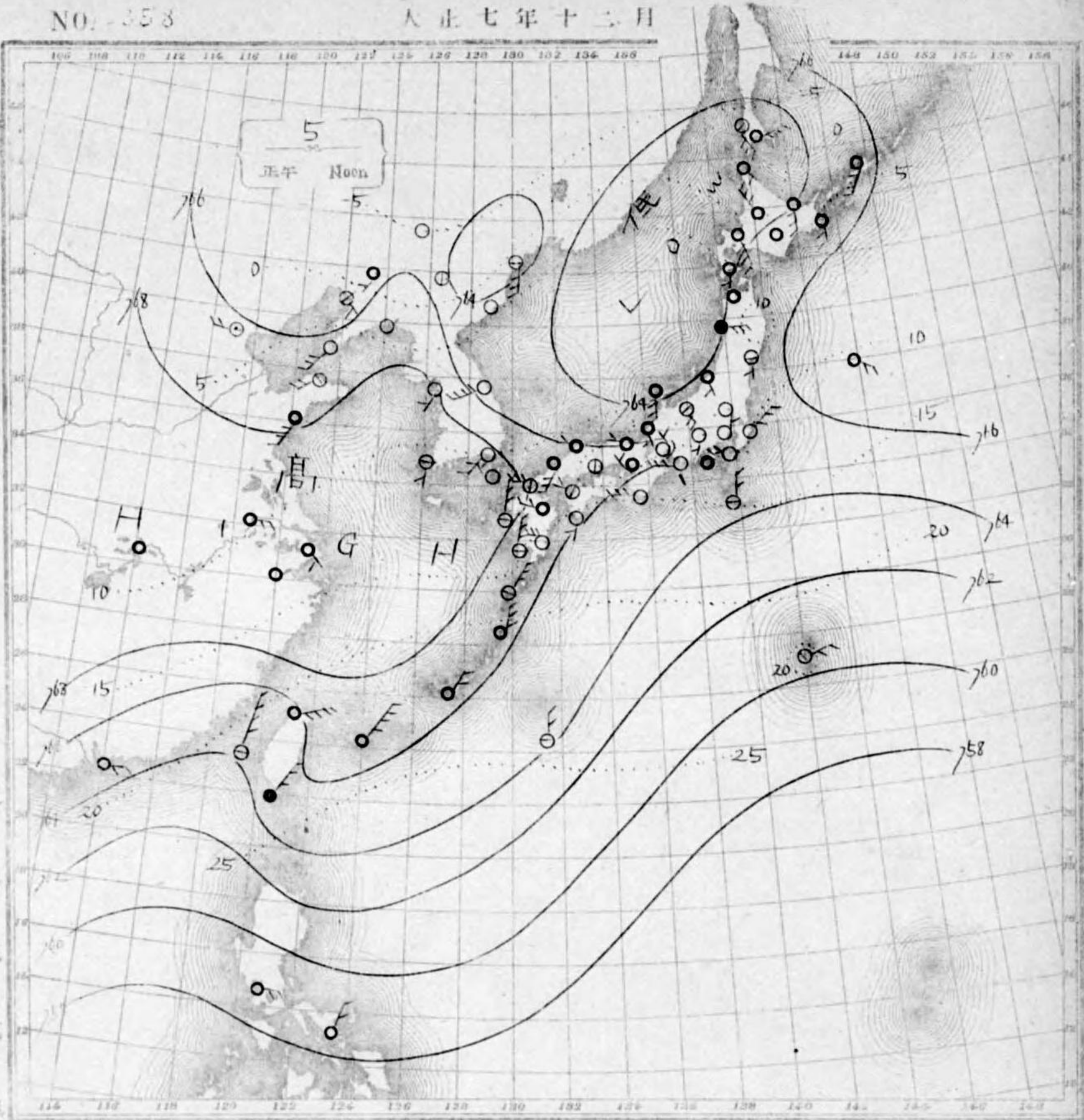
中央氣象臺  
 天氣圖  
 WEATHER CHART  
 CENTRAL METEOROLOGICAL OBSERVATORY OF JAPAN

5  
 午前 VI am.



可越物使郵種三第月七年七十  
 行發同一日每行發日五月五年十正大  
 號七九三六一一第圖氣天

- Solar 日照線
- Isobars 等溫線
- Clear 〇 快晴
- Fair ① 晴
- Cloudy 〇 曇
- Rain ② 雨
- Snow ③ 雪
- Fog ④ 霧
- Thunderstorm ⑤ 雷雨
- Light wind 〇 軟風 2-4 m.p.h.
- Moderate wind 〇 和風 4-8 m.p.h.
- Strong wind 〇 疾風 9-30 m.p.h.
- Gale 〇 強風 25-35 m.p.h.
- Storm 〇 烈風 25-35 m.p.h.
- Heavy rain 〇 大雨 20-30 m.p.h.
- Thunder 〇 雷 20-30 m.p.h.
- Light rain 〇 小雨 10-15 m.p.h.
- Heavy rain 〇 大雨 10-15 m.p.h.

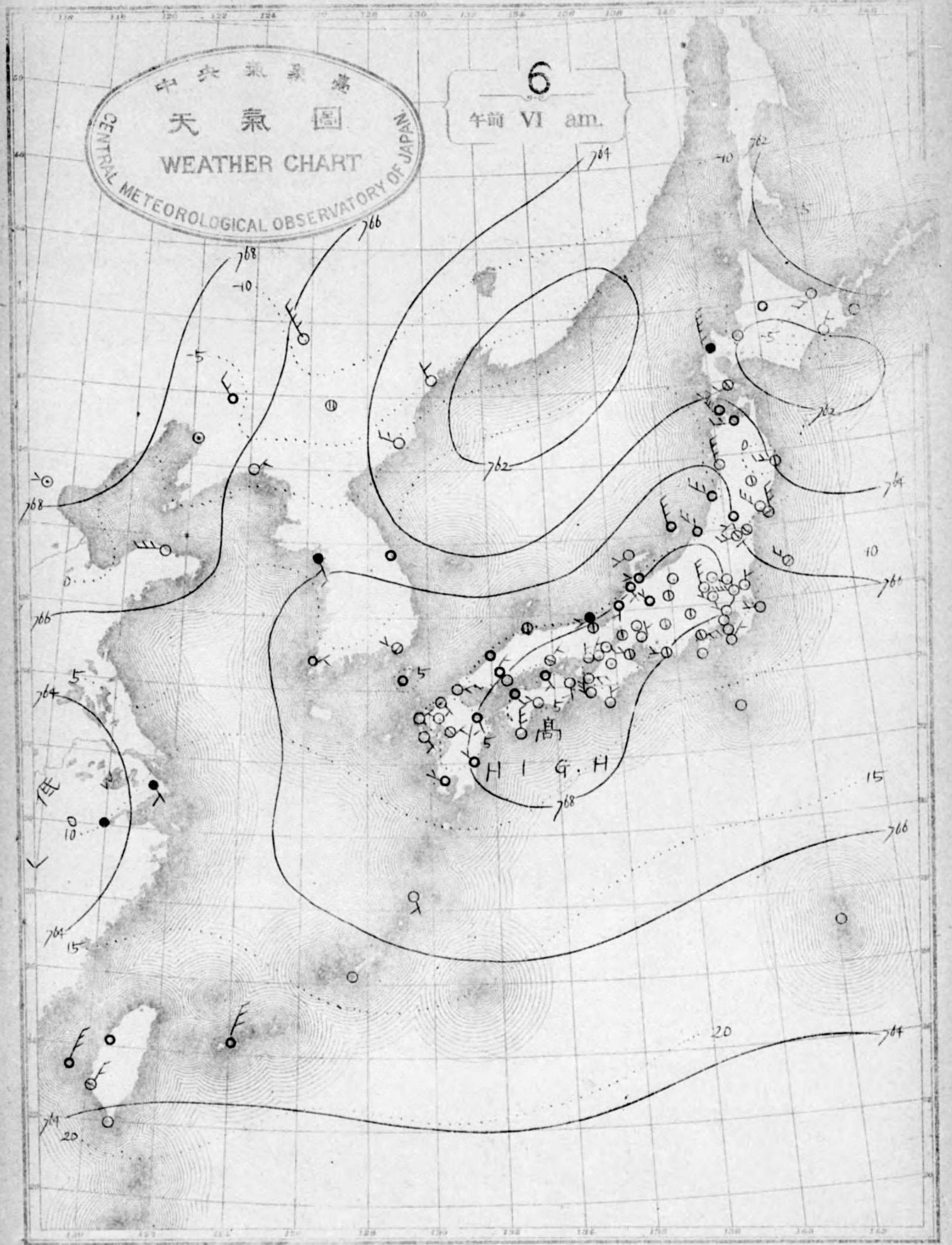
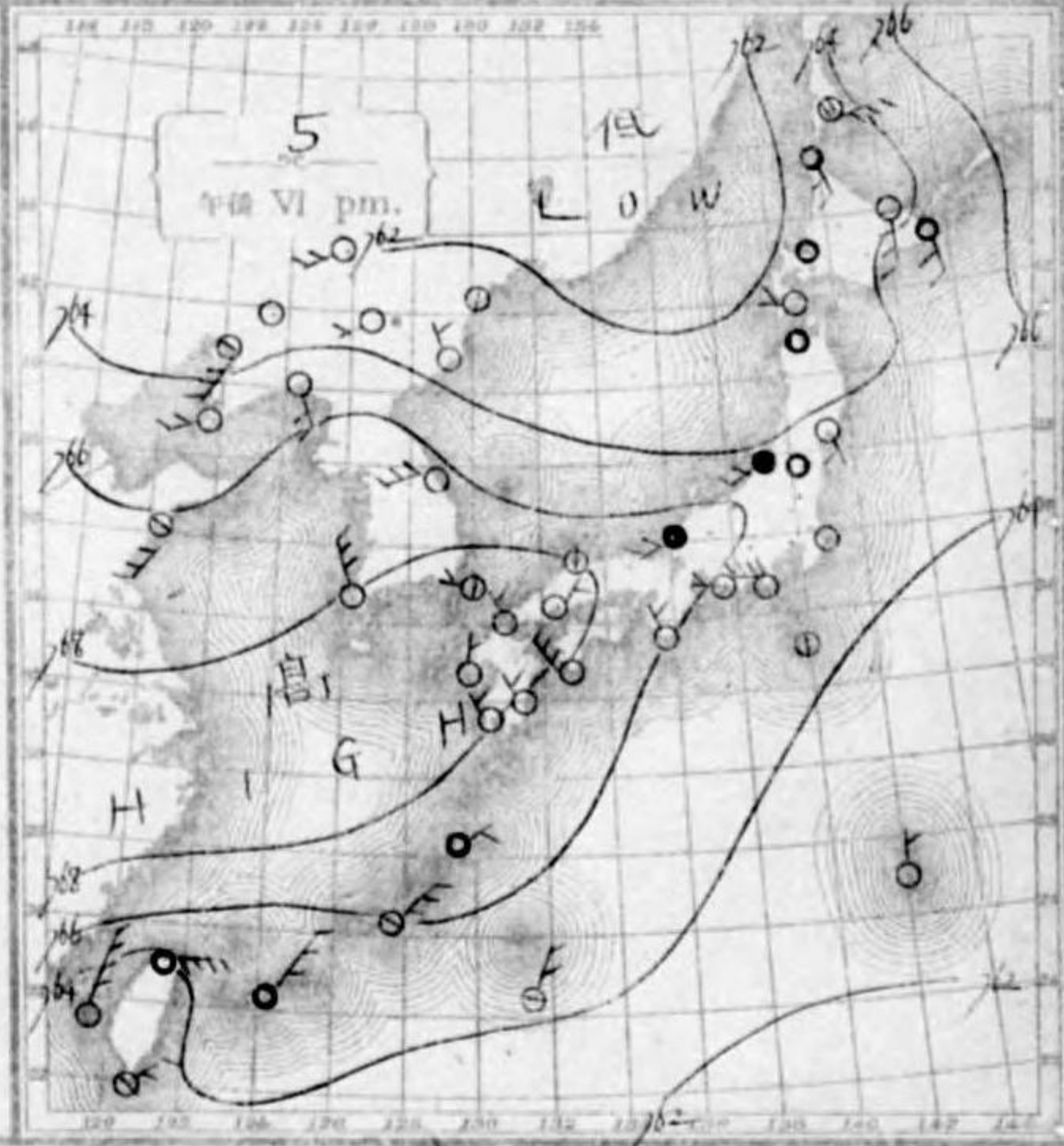


**天氣概況**

低氣壓揚子江域、致北東ニ進行ス而シテ高氣壓ハ下伊中群ニ在リテ七六八ノ低ヲ委山處ニ北陸地方ハ度天ノ多クモ其他ハ概テ好晴ナリ又滿洲ニハ北風ハ吹キ概テ快晴ナリ然レトモ上田方面ニハ雨ニ付リ

**天氣豫報**

南西諸島ハ南風ニ風塵九州南海道南部嶺戸及山岳道ハ南東風雨東海道中山道北陸道奥羽ハ南東風大氣寒シ北海道ハ北西風塵

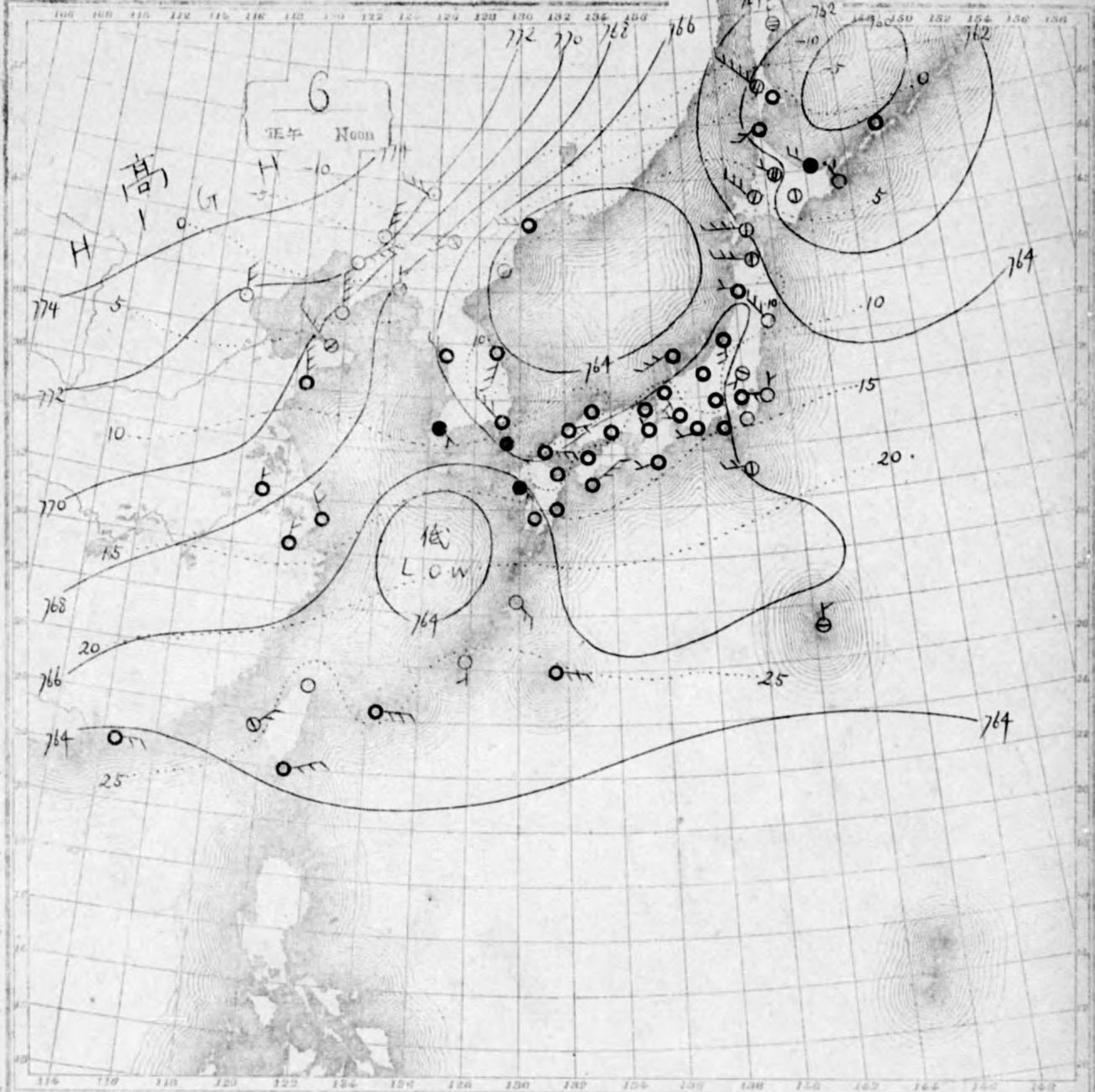




NO. 16359

大正七年十二月

- Andromeda 雲
- Antares 雲
- Clear 快晴
- Fair 晴
- Cloudy 曇
- Rain 雨
- Snow 雪
- Fog 霧
- Thunderstorm 雷雨
- Light breeze 軟風
- Moderate breeze 和風
- Strong breeze 疾風
- Gale 強風
- Storm 烈風
- Violent storm 暴風
- Whirlwind 颶風



昨日の天気概況

昨日は朝から曇り、午後には雨となり、風も強まりました。北風の吹込みが感じられ、気温も下がりました。

各地の天気

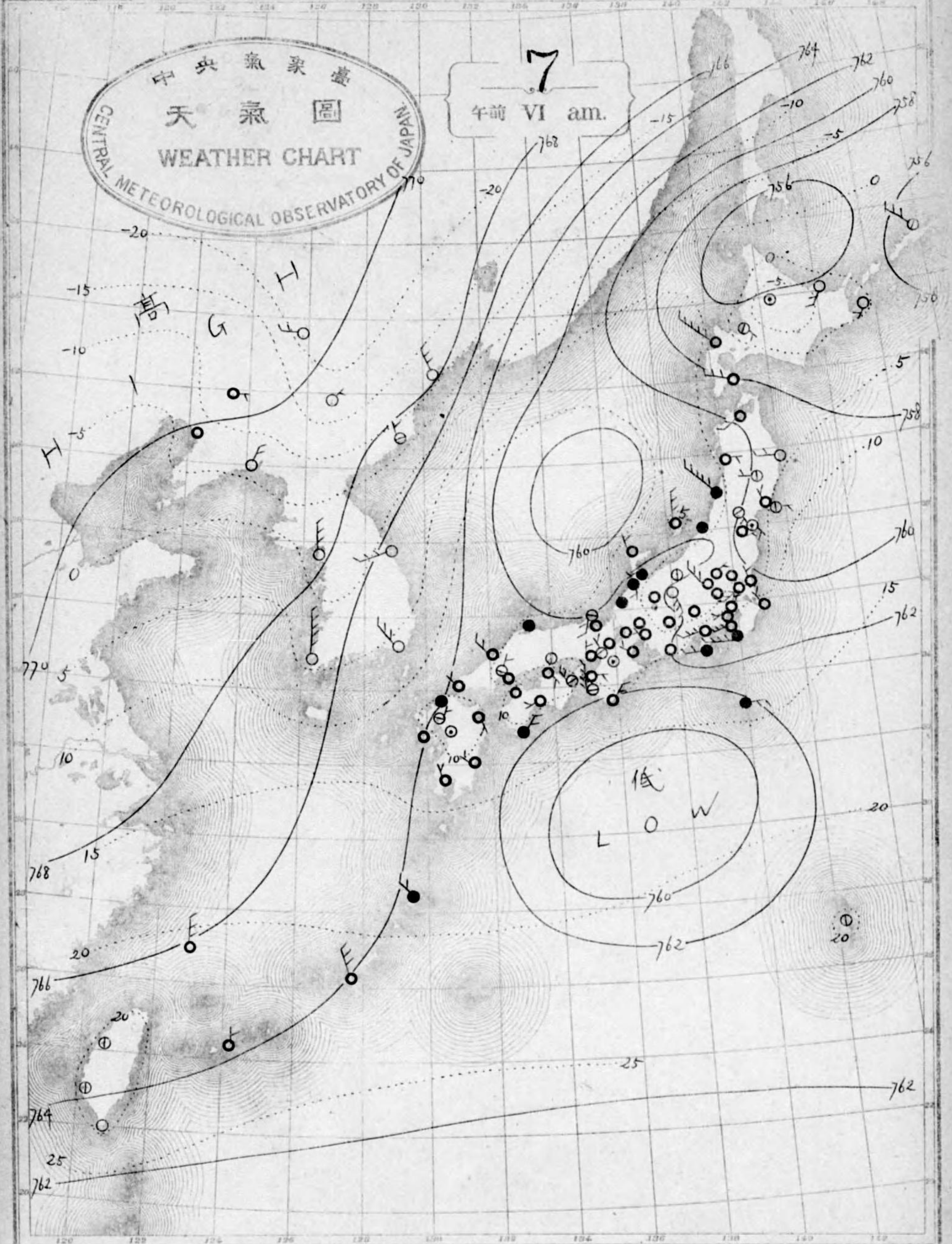
東京：曇り  
 大阪：曇り  
 京都：曇り  
 名古屋：曇り  
 福岡：曇り  
 札幌：曇り  
 仙台：曇り  
 青森：曇り  
 秋田：曇り  
 山形：曇り  
 福島：曇り  
 茨城：曇り  
 栃木：曇り  
 群馬：曇り  
 埼玉：曇り  
 千葉：曇り  
 神奈川：曇り  
 新潟：曇り  
 富山：曇り  
 石川：曇り  
 福井：曇り  
 山梨：曇り  
 長野：曇り  
 岐阜：曇り  
 愛知：曇り  
 三重：曇り  
 滋賀：曇り  
 奈良：曇り  
 和歌山：曇り  
 徳島：曇り  
 香川：曇り  
 高松：曇り  
 愛媛：曇り  
 高知：曇り  
 福岡：曇り  
 佐賀：曇り  
 長門：曇り  
 山口：曇り  
 徳島：曇り  
 香川：曇り  
 高松：曇り  
 愛媛：曇り  
 高知：曇り

大正七年十二月七日午時 中央氣象臺 東京市神田區三丁目五番地

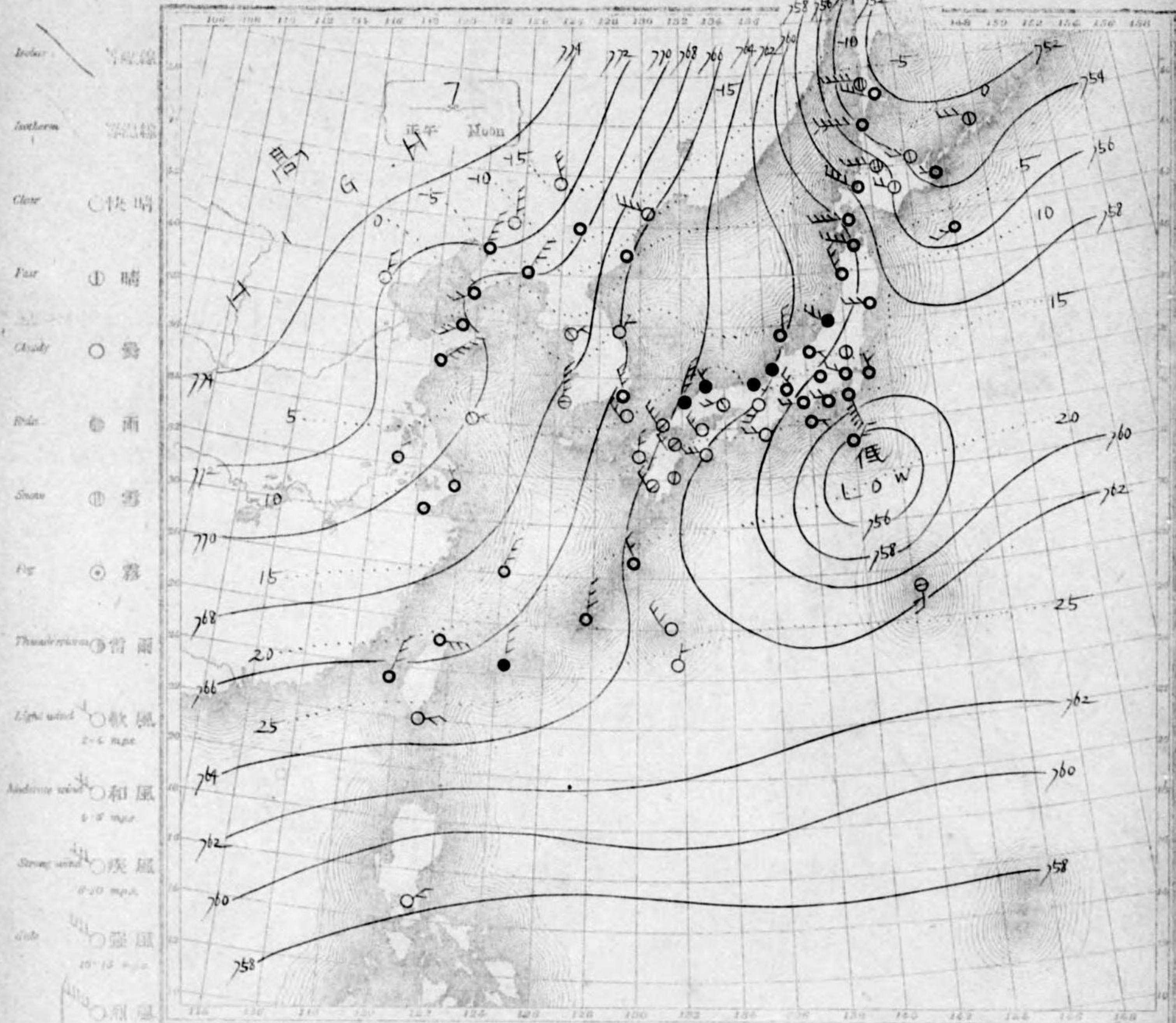
DECEMBER 1918

中央氣象臺  
 天氣圖  
 WEATHER CHART  
 CENTRAL METEOROLOGICAL OBSERVATORY OF JAPAN

7 午前 VI am.



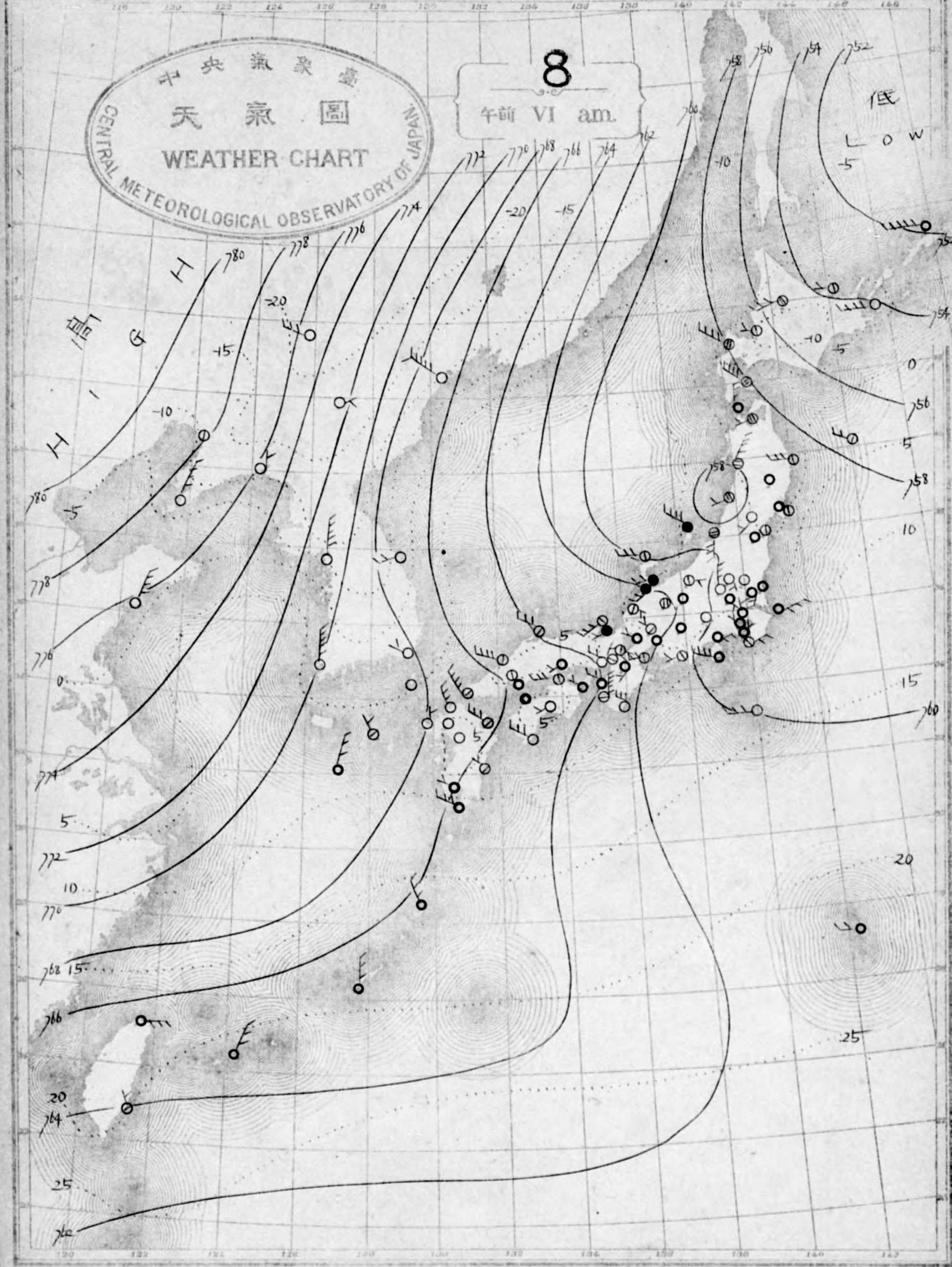
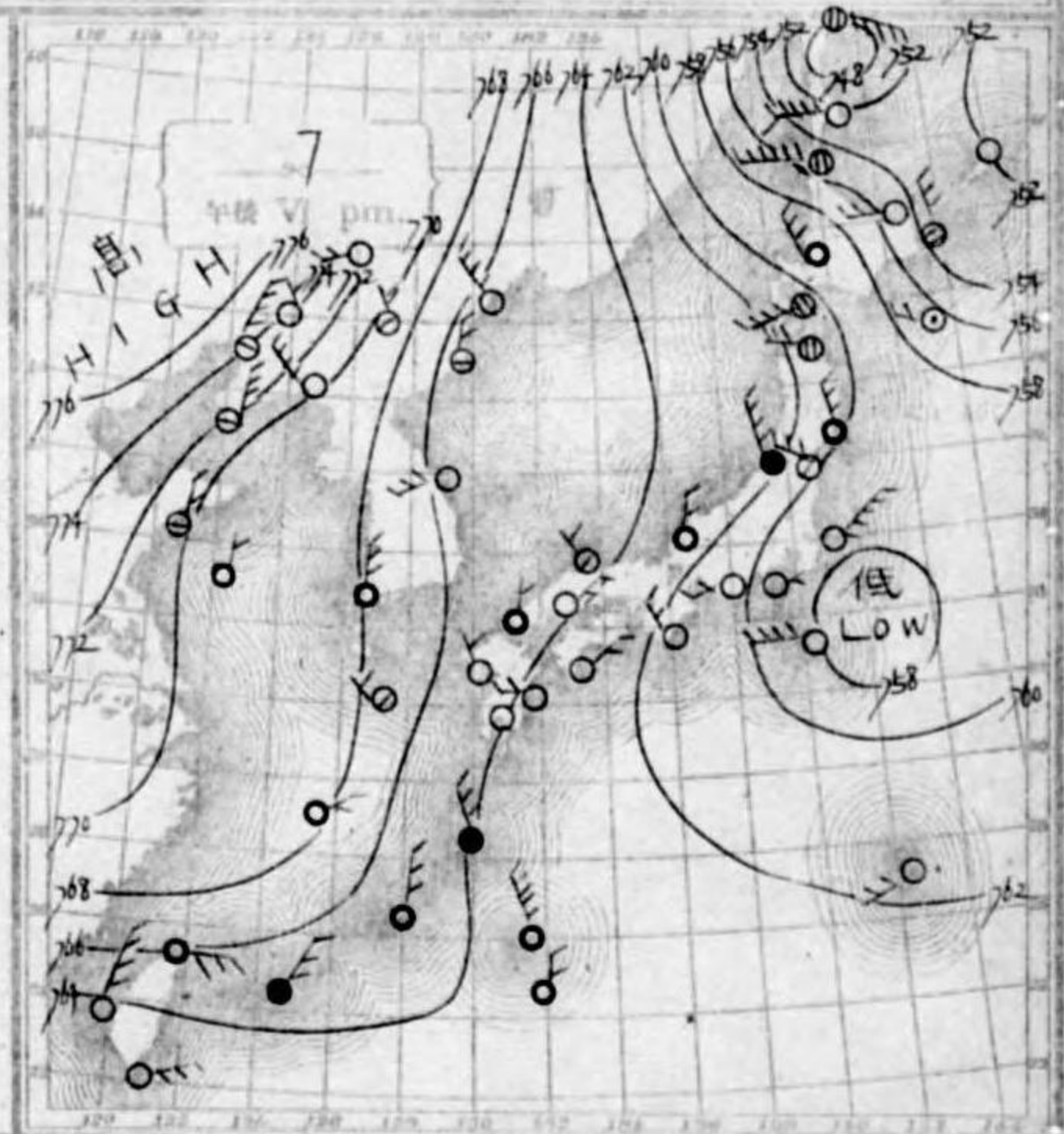
可認物他郵稿三日七月三年七十治明  
 行證同一日每行證日七月二十年七正天  
 號九五三六一第圖氣天



- Isobar 等压線
- Isobars 等压線
- Clear 快晴
- Fair 晴
- Cloudy 曇
- Rain 雨
- Snow 雪
- Fog 霧
- Thunderstorm 雷雨
- Light wind 軟風 (2-6 mps)
- Moderate wind 和風 (7-12 mps)
- Strong wind 疾風 (13-20 mps)
- Gale 強風 (21-25 mps)
- Storm 暴風 (26-30 mps)
- Very strong 烈風 (31-35 mps)
- Thermal 烈風 (36-40 mps)

天氣概況  
 低氣壓ハ、太平洋上ニ於テ、北東ニ進行スルニシテ、大陸ニ高氣壓ハ、著シク発達シ、七百八十トシテ、日本海岸ニ至リ、太平洋上ニシテ、新雪以北、降雪ハ、琉球ニ至リ、北風強シ、概シテ、曇天ニシテ、朝鮮ニ至リ、北風吹キ、天氣晴朗ナリ。

天氣豫報  
 南西諸島ハ、北東ノ風、九州南部、南海、道南、道内、北西風、晴、九州北部、山陰、道北、北西風、曇、東、北、道、中山、道、北、西風、晴、北、道、道、東、北、道、北、西風、晴、北、道、道、東、北、道、北、西風、晴。



中央氣象臺  
 天氣圖  
 WEATHER CHART  
 CENTRAL METEOROLOGICAL OBSERVATORY OF JAPAN

8  
 午前 VI am.

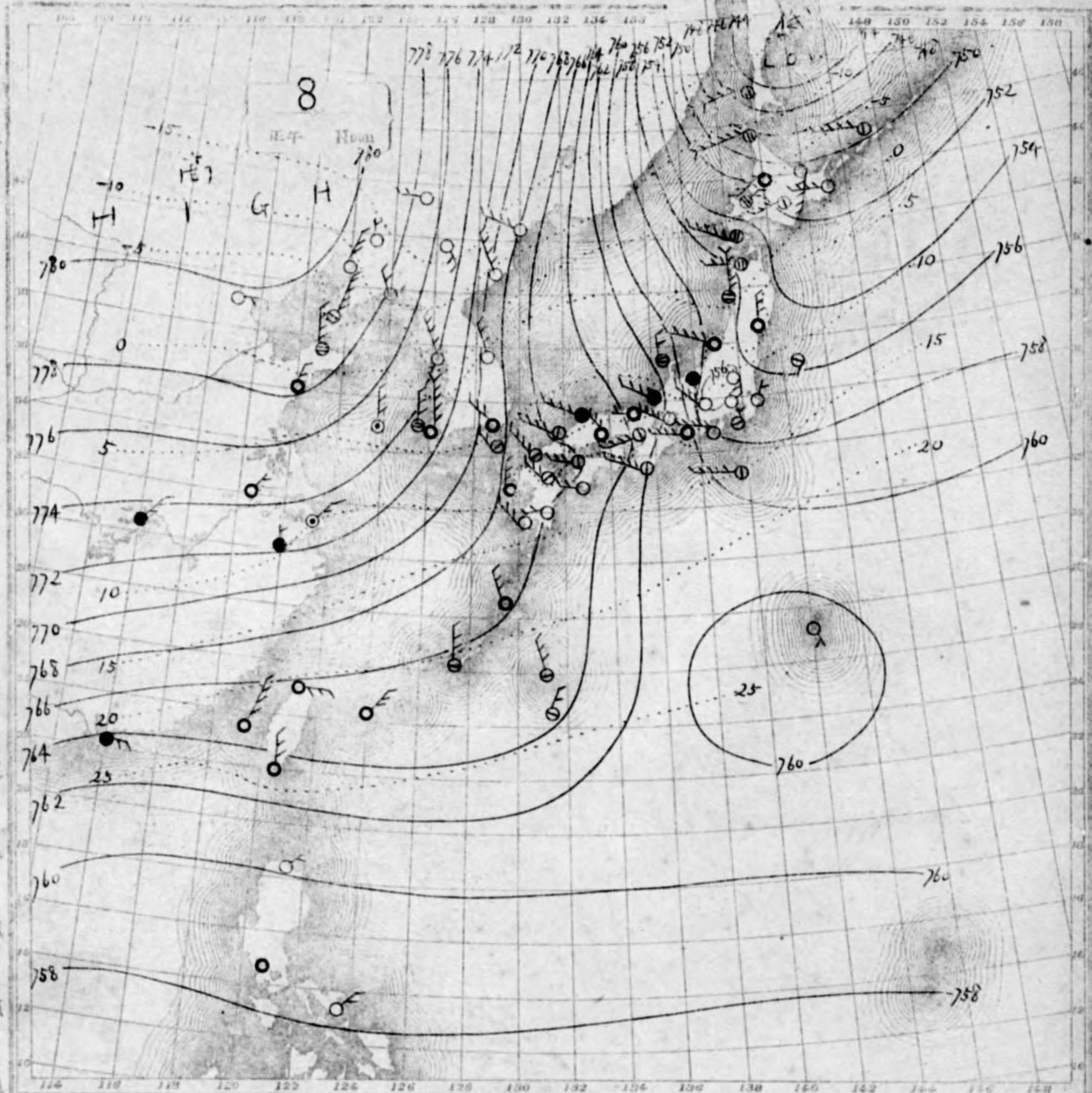
No. 0361

一九一八年十二月

DECEMBER

1918

- Isobar 等壓線
- Isobars 等壓線
- Clear 快晴
- Fair 晴
- Cloudy 曇
- Rain 雨
- Snow 雪
- Fog 霧
- Thunderstorm 雷雨
- Light wind 軟風 2-5 m.p.h.
- Moderate wind 和風 5-10 m.p.h.
- Strong wind 強風 10-20 m.p.h.
- Gale 烈風 20-25 m.p.h.
- Storm 暴風 25-30 m.p.h.
- Strong gale 烈風 30-35 m.p.h.
- Thuriferous 雨風 35-40 m.p.h.
- Storm 暴風 40 m.p.h.

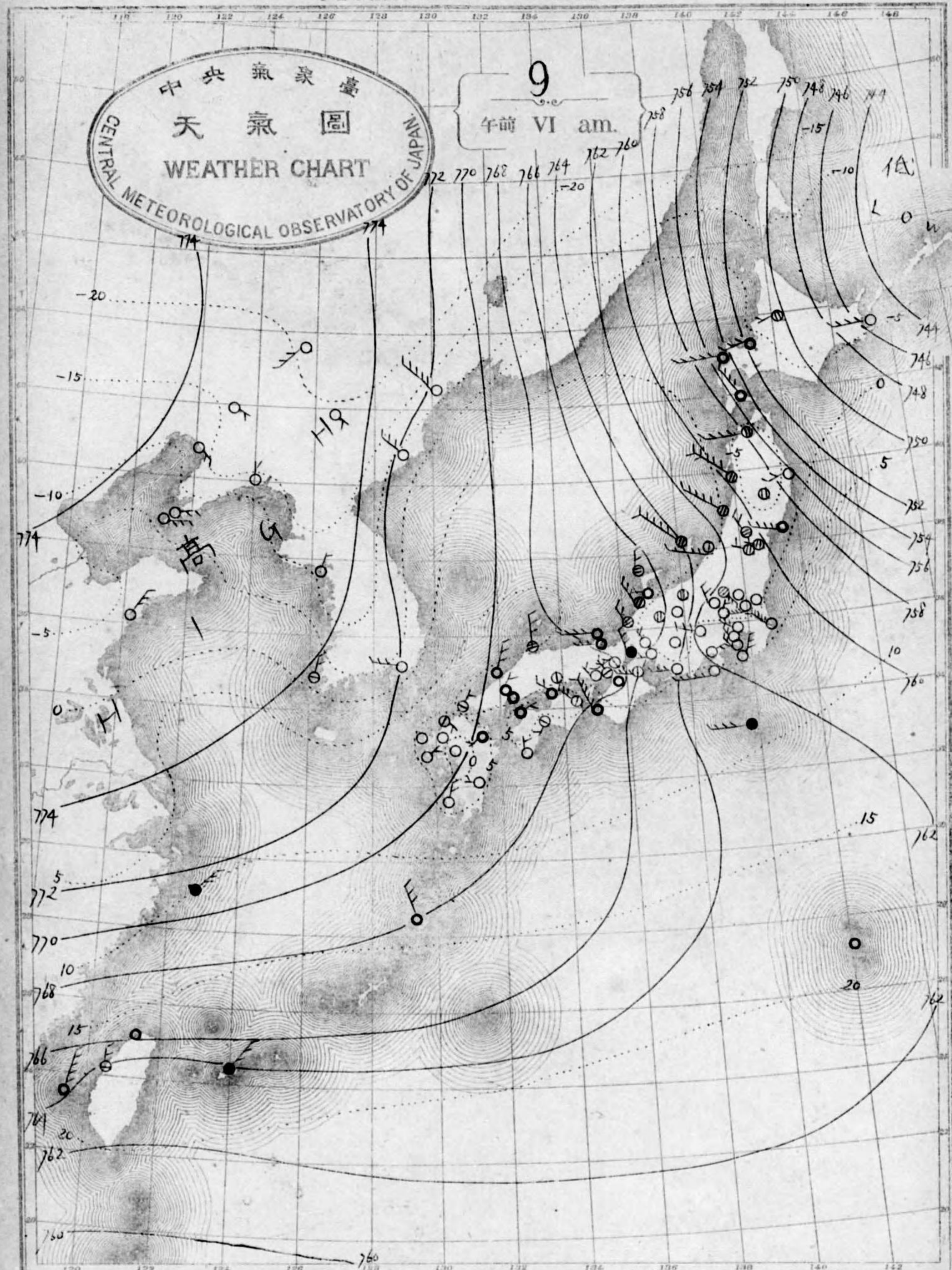
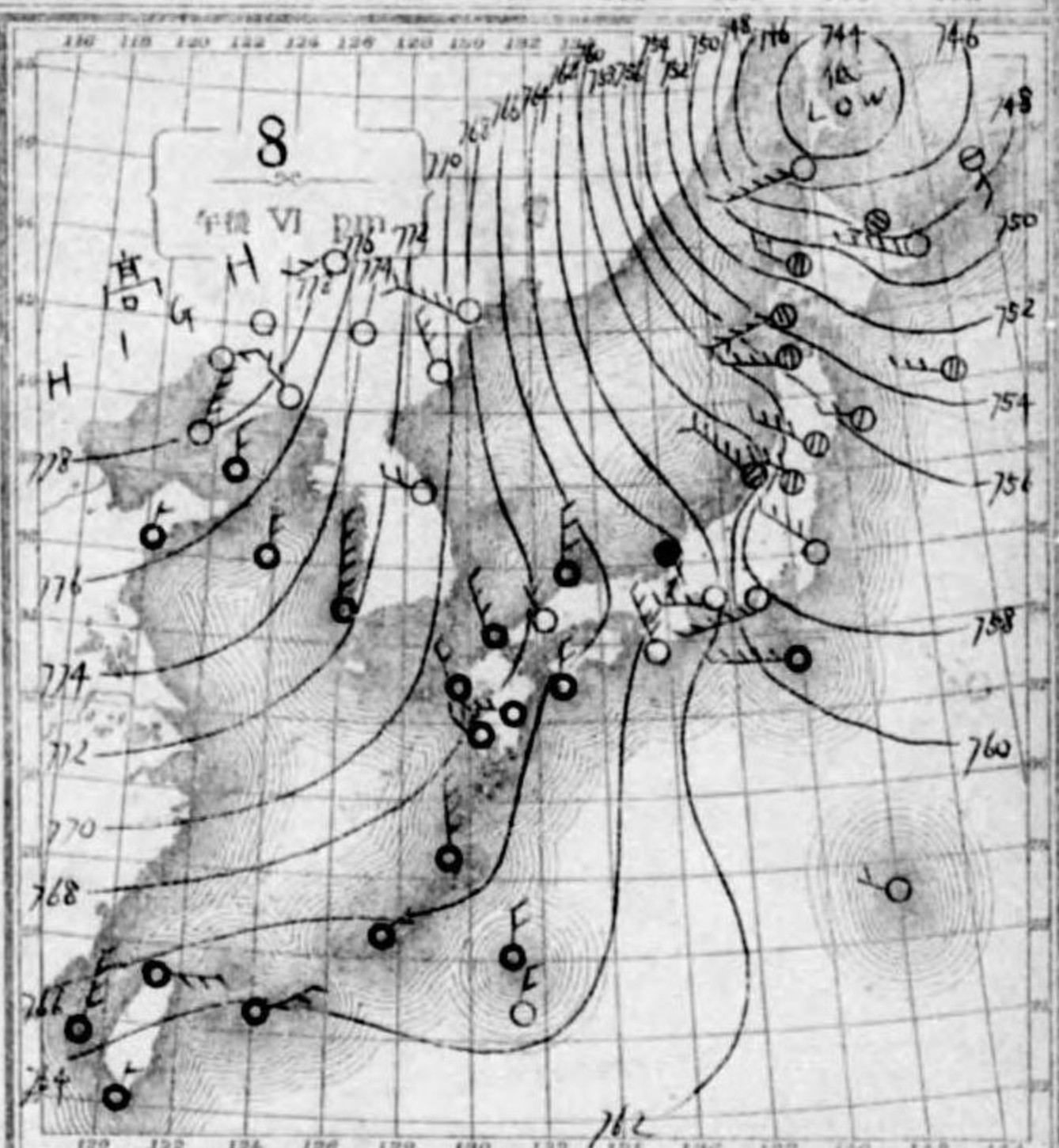


天氣概況

昨日樺太南部通過シ、低氣壓ハ既ニホソリシ海ニ去リ大陸ハ高氣壓ニシテ勢カシク北進シ、西ヨリ東ニ向テ進メ、太平洋ニ面スル地方及内海東部ニハ快晴、所々シモ日本海岸ニハ降雪、北陸及朝鮮ニハ大雪、奥州ニハ地方ニハ降雪、以テ全國氣温低降シ、寒氣加ハシ。

天氣豫報

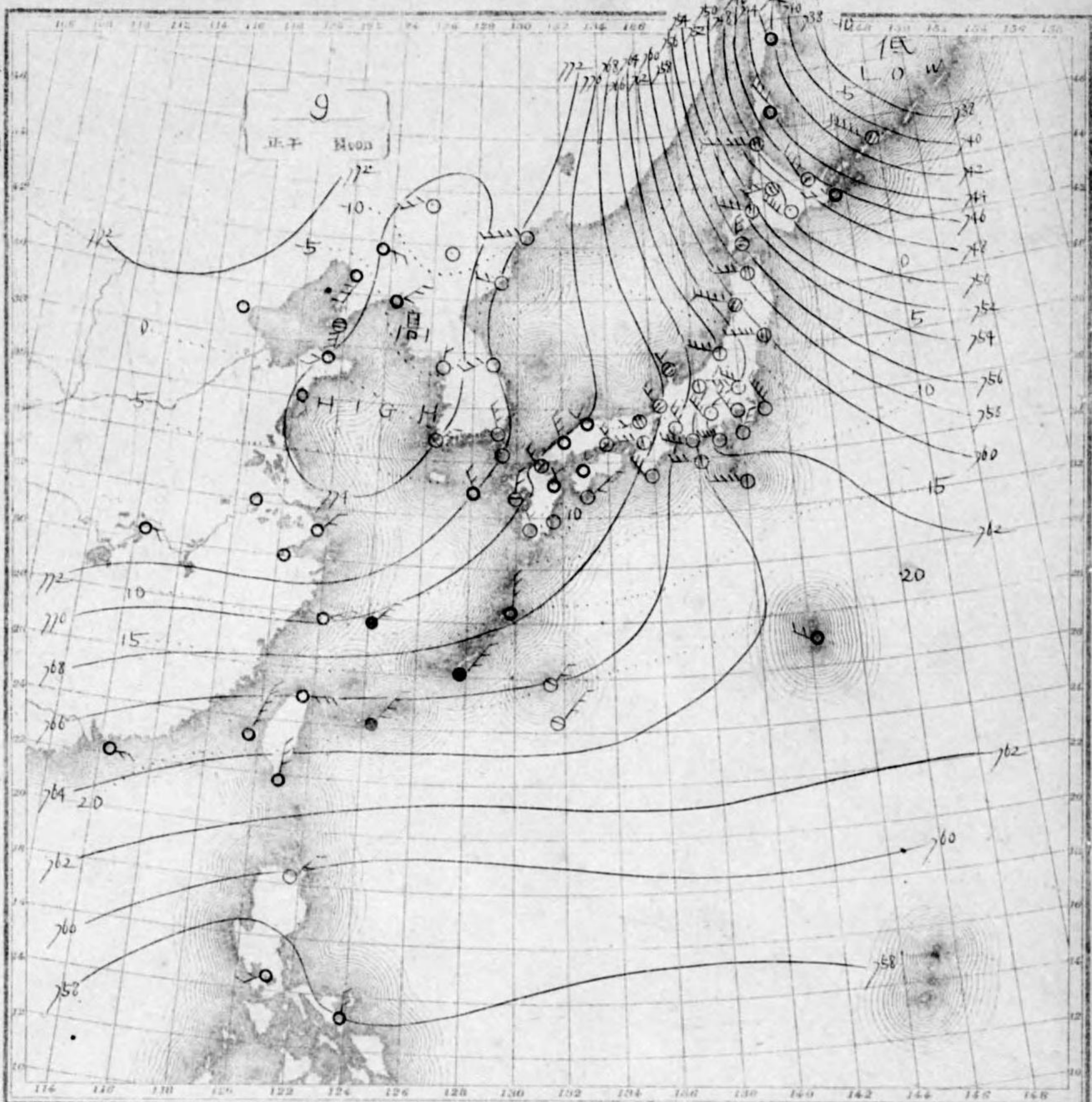
南西諸島ハ北東風、九州南部ハ南海道南部ハ内東海道、中山道、奥州東部、北海道東部、北陸、風晴、九州北部、山陰道、北海道東部、北陸、風雪。



N076362

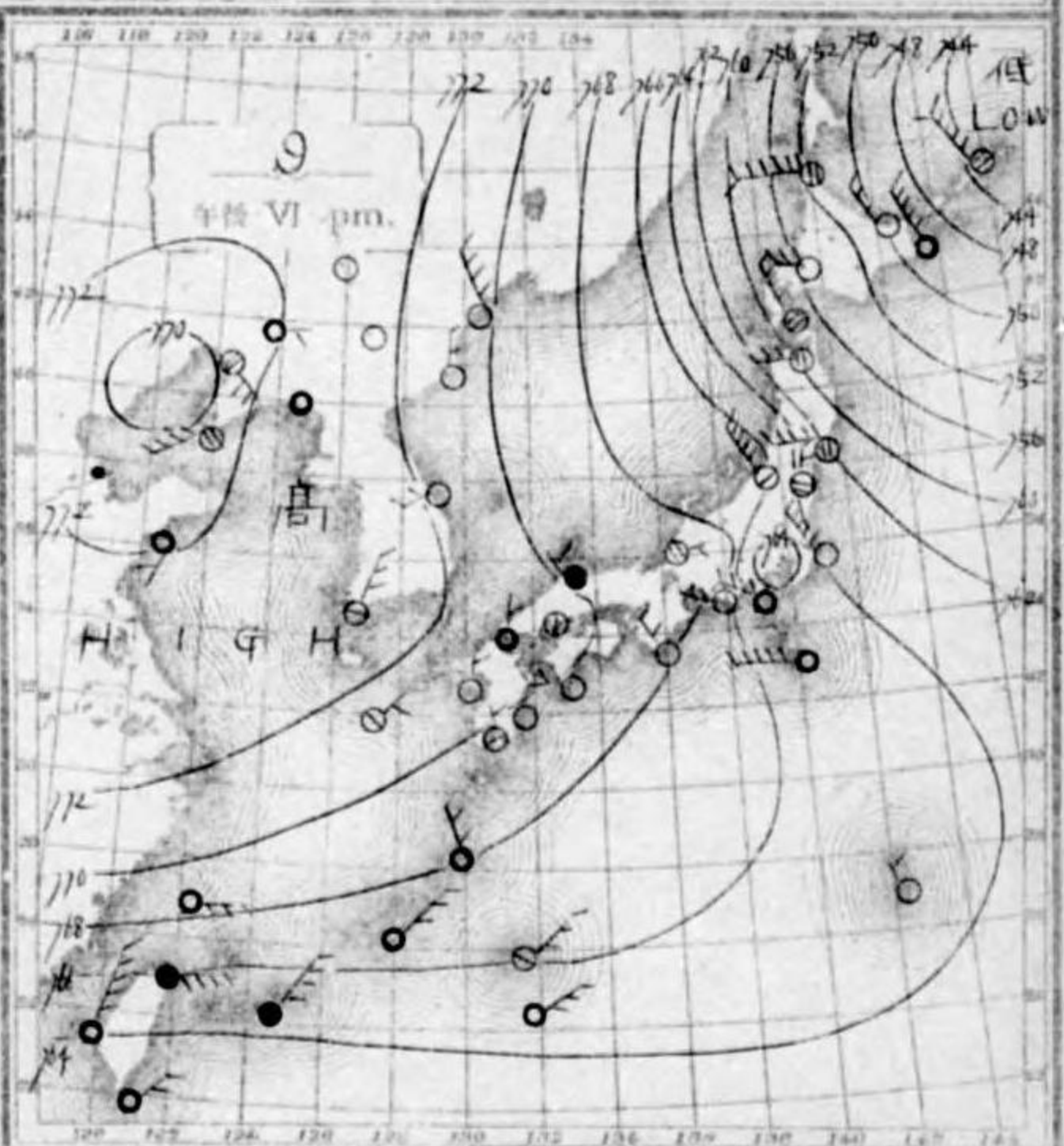
大正七年十二月

- Isobar 等壓線
- Isotherm 等溫線
- Clear 快晴
- Fair 晴
- Cloudy 曇
- Rain 雨
- Snow 雪
- Fog 霧
- Thunderstorm 雷雨
- Light wind 軟風 (2-5 m.p.h.)
- Moderate wind 和風 (5-10 m.p.h.)
- Strong wind 疾風 (10-15 m.p.h.)
- Gale 強風 (15-20 m.p.h.)
- Storm 烈風 (20-25 m.p.h.)
- Very storm 暴風 (25-30 m.p.h.)
- Hurricane 颶風 (30-40 m.p.h.)



**天氣概況**

低氣壓台灣東部，沖合三艘，將支那東海入シテ，而シテ  
 高氣壓ハ滿洲，朝鮮，往テ，下テ，西岸，三島，存シ，七  
 七，三，航，系，紀，州，以，東，太平洋，山，内，海，地方，及九州，北，部  
 八，快，晴，ト，モ，其他，地方，ハ，概，テ，曇，入，シ，若，秋，以，北，  
 日本，海岸，ハ，雪，降，リ，福，島，ハ，雪，降，リ，ト，モ，亦，降，雪，  
 琉球，ハ，南，東，風，吹，キ，雨，降，リ，八，重，山，群，島，ハ，風，雨，降，  
 強シ

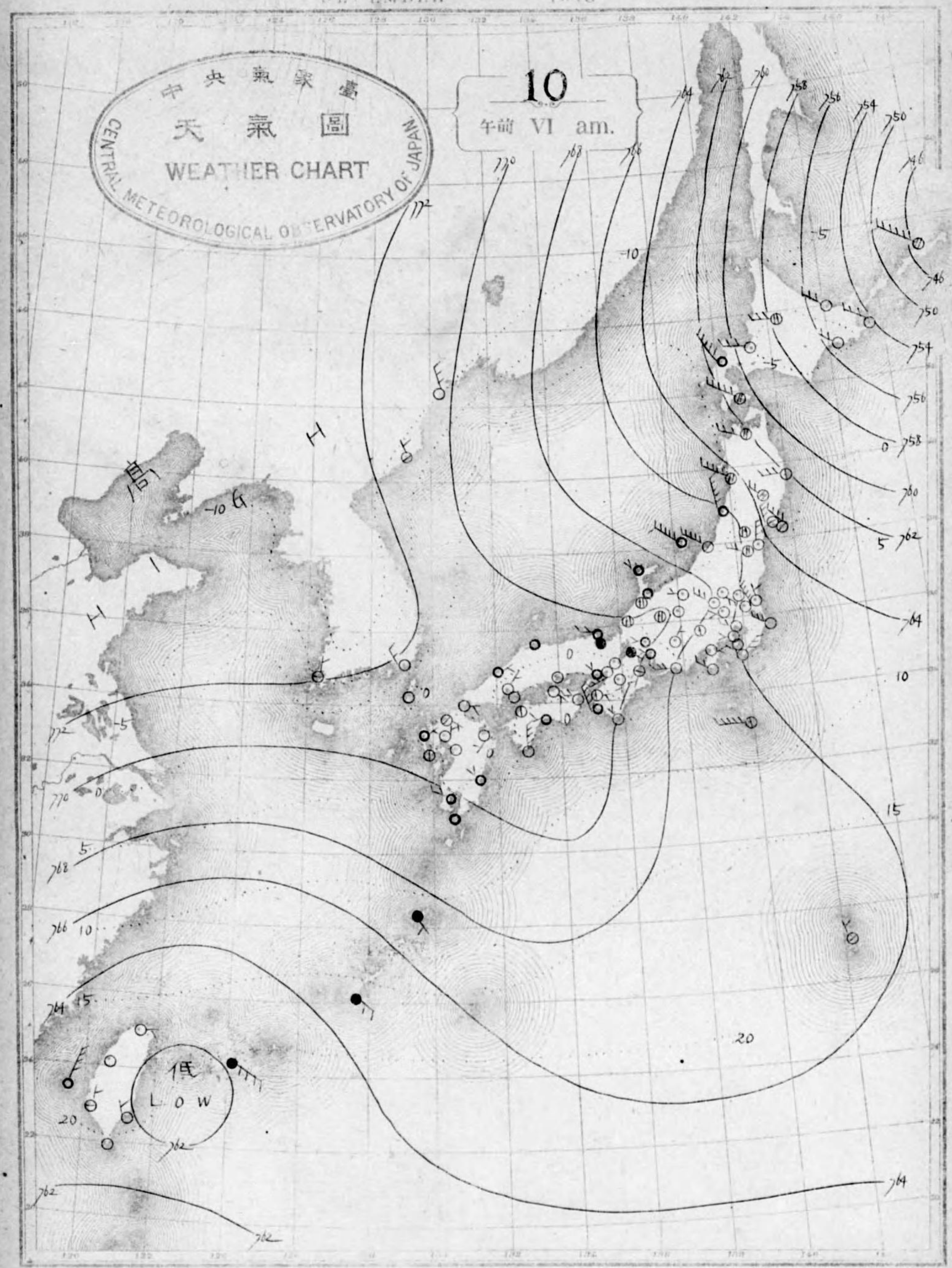


大正七年十二月十日 中央氣象臺 東京市神田區本町三丁目五番地  
 總發行所 東京市神田區本町三丁目五番地 中央氣象臺  
 印刷所 東京市神田區本町三丁目五番地 中央氣象臺

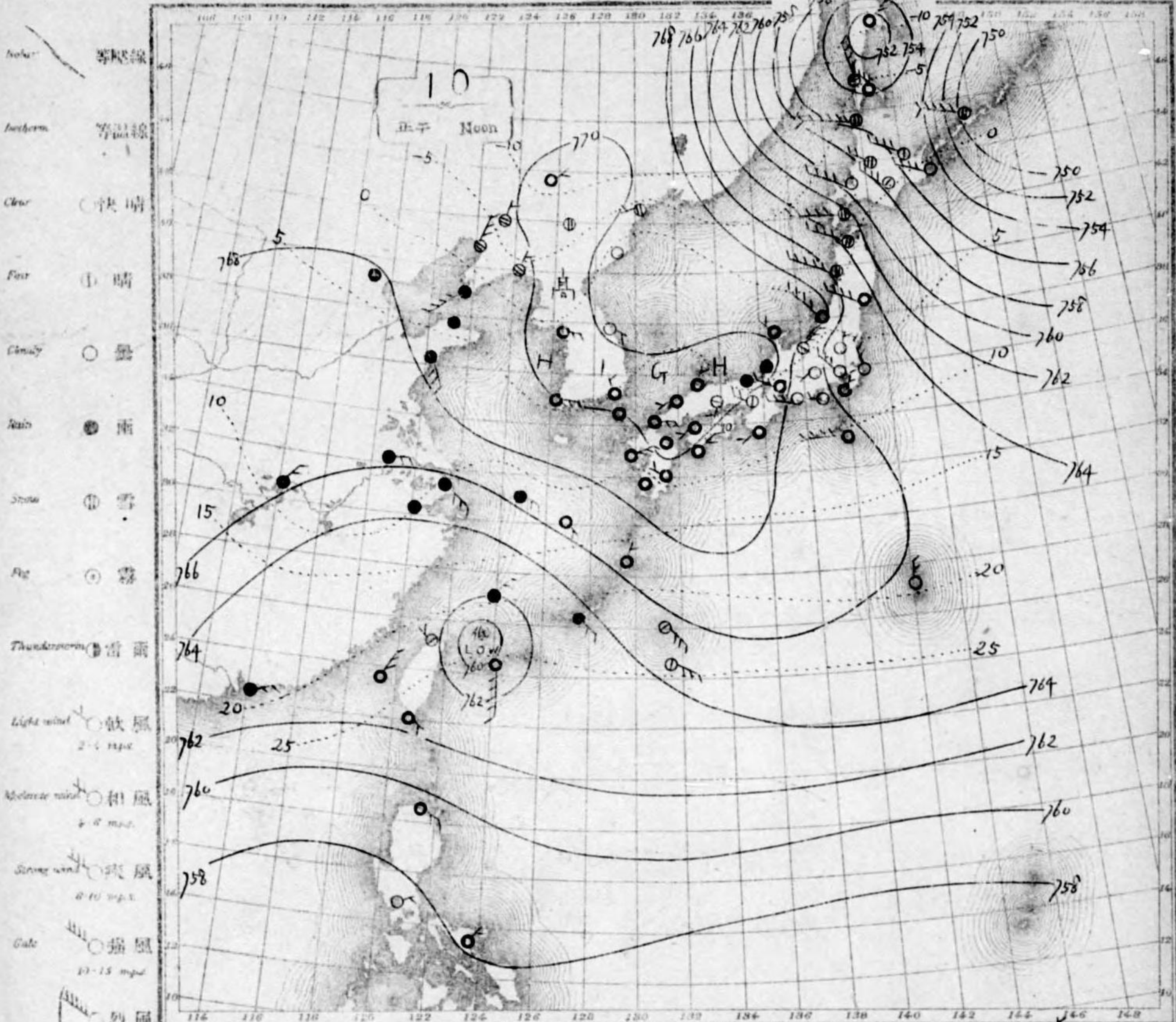
DECEMBER 1918

中央氣象臺  
**天氣圖**  
 WEATHER CHART  
 CENTRAL METEOROLOGICAL OBSERVATORY OF JAPAN

10  
午前 VI am.



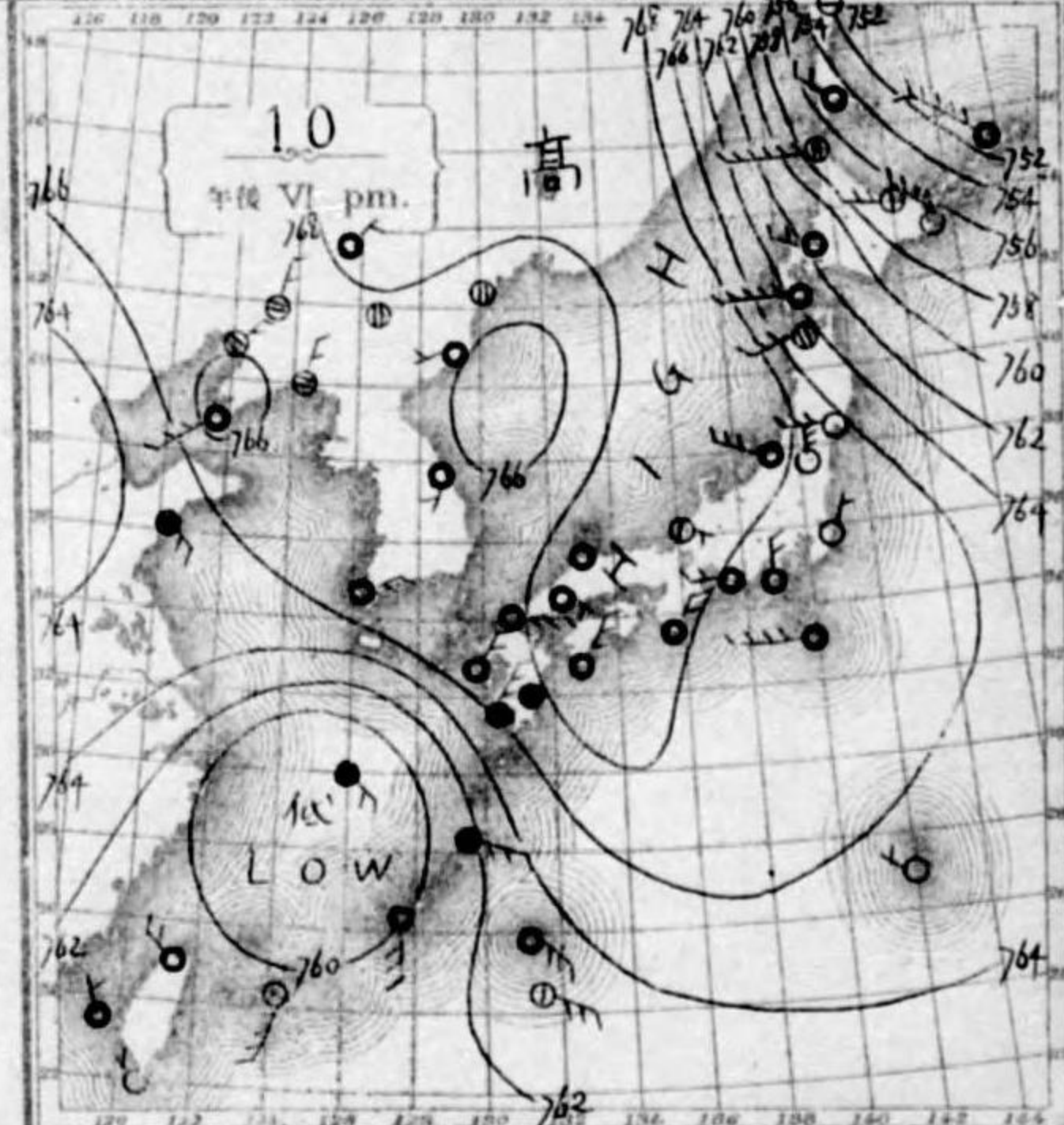
大正七年十二月十日 中央氣象臺 東京市神田區本町三丁目五番地  
 總發行所 東京市神田區本町三丁目五番地 中央氣象臺  
 印刷所 東京市神田區本町三丁目五番地 中央氣象臺



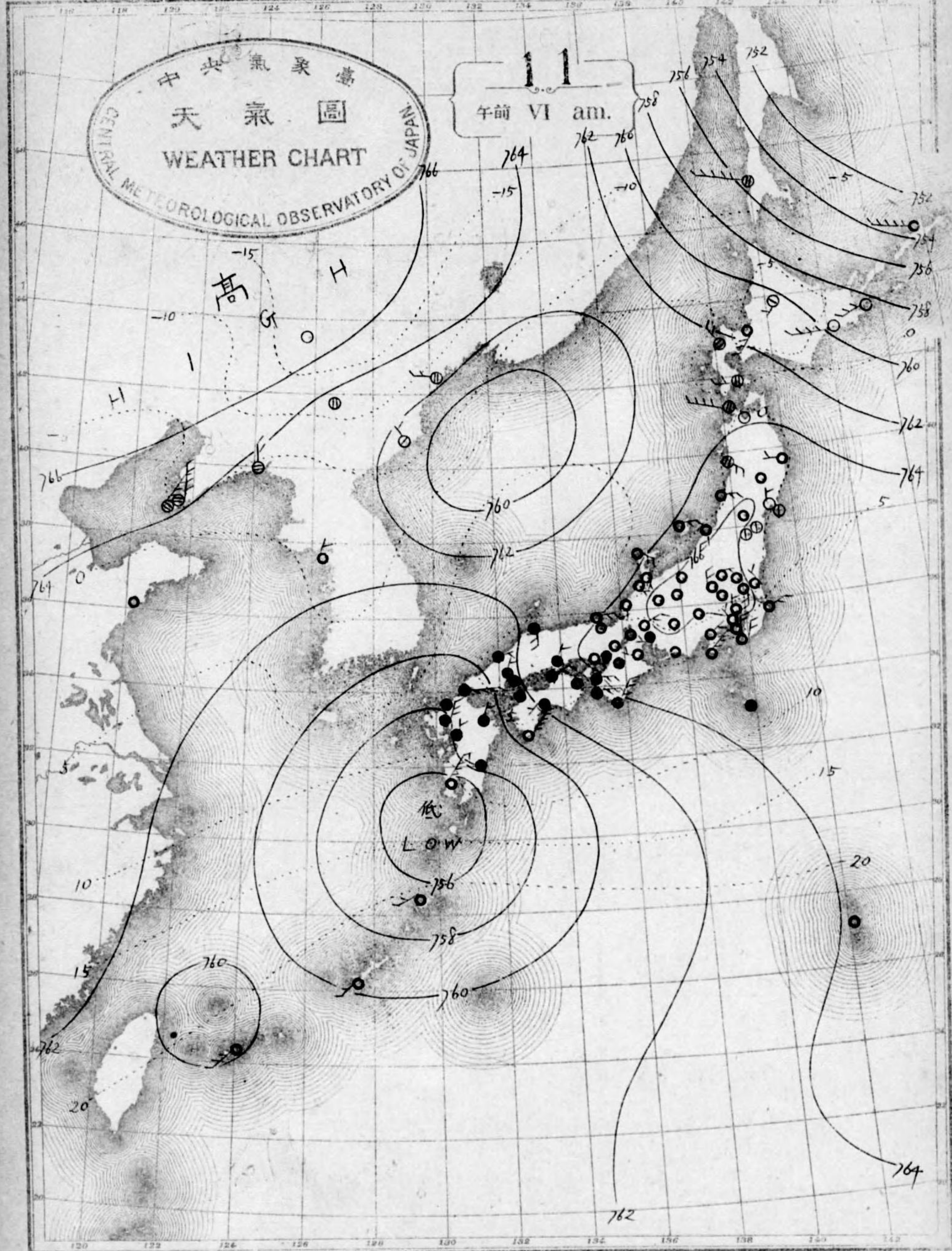
- Thunderstorm 雷雨
- Light mist 輕霧
- Moderate mist 稍霧
- Strong wind 強風
- Very strong wind 暴風
- Very heavy rain 特大雨
- Heavy rain 大雨
- Light rain 小雨
- Drizzle 霧
- Clear 晴
- Partly cloudy 多雲
- Cloudy 曇
- Fog 霧
- Fair 晴
- Overcast 陰
- Partly overcast 多雲
- Clear 晴

**天氣概況**

日本氣壓九州南部、沖繩、東北東部、進ム又日本海、低氣壓、支那北部、九州、滿洲、張家口、本邦、一般、支那、北東部、滿洲、鐵嶺、地方、至、支那、東部、進ム、多、諸、所、降、雪、入、北、海道、東、部、進ム、亦、晨、天、所、多、概、北、部、降、雪、也、



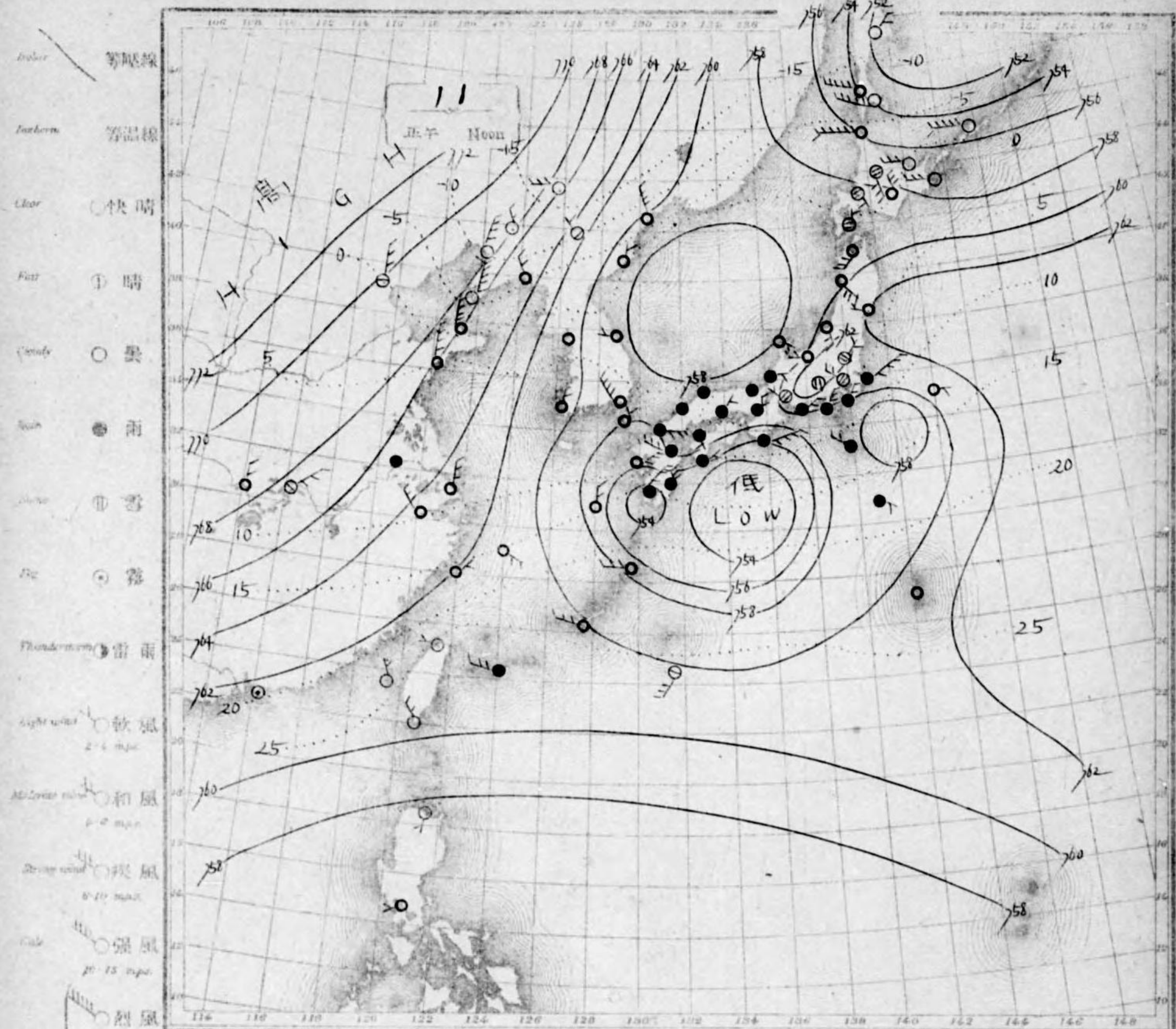
大正七年十二月十日午時  
東京市立三區三丁目五番地  
東京市立三區三丁目五番地  
東京市立三區三丁目五番地



中央氣象臺  
天氣圖  
WEATHER CHART  
CENTRAL METEOROLOGICAL OBSERVATORY OF JAPAN

可照物從佛羅三第廿七月三年七十二百同  
行發回一日每行號日十月十年七正八  
號三六六一第圖氣天

11.16364

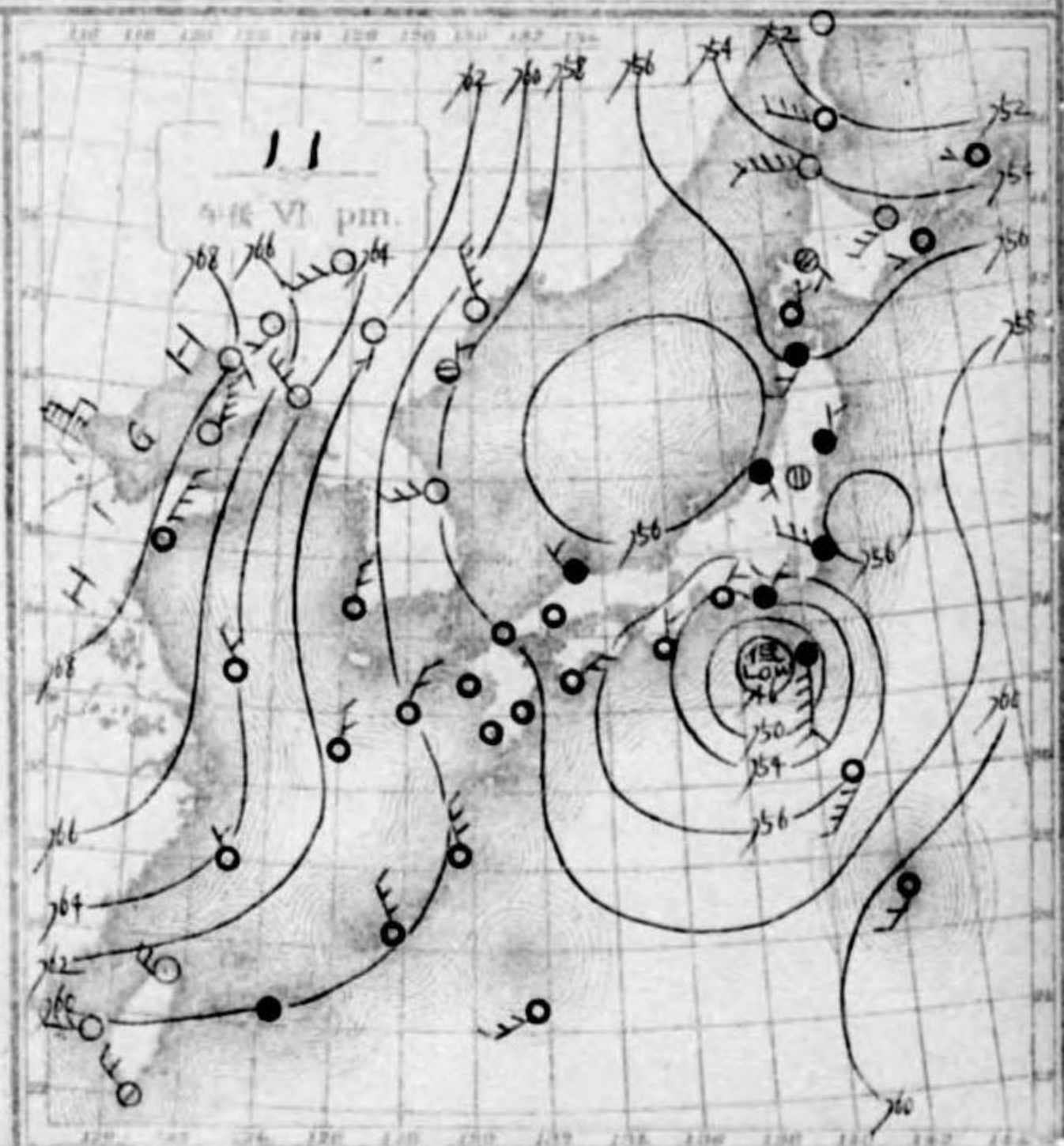


**天氣概況**

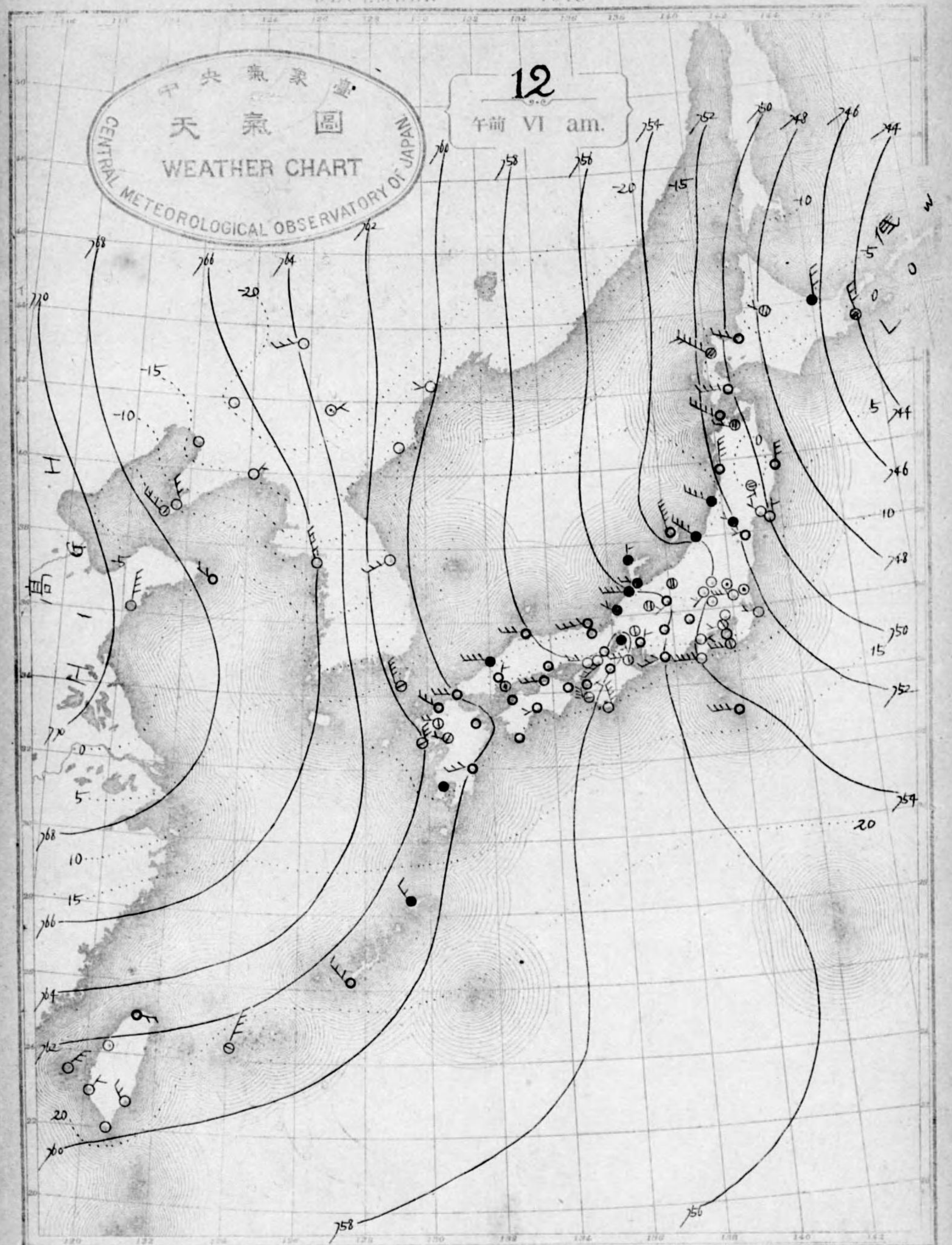
氣雁八十島前部ニ低ノ蒙古及支那北部ニ高ノ七百七十托  
ト七百四十托ノ間ニ在リ 本邦ニハ北風吹キ大ニ冷シク  
概不好晴ニシテ日本海ニテハ雨ト多ク 四海地方ニ  
ハ曇天トナリ又滿洲及朝鮮ニハ天氣晴明ナリ

**天氣豫報**

南西諸島ハ北東風ニ氣變ル九州南部 南海道南部ハ  
北西風情 瀬戸内ハ北風 風塵九州北部 山陰道ハ北風  
風雨東海道 山陰道 北西風情 北陸道 奥羽道 北西風情  
道西道ハ北西風情 奥羽道 北陸道 北西風情

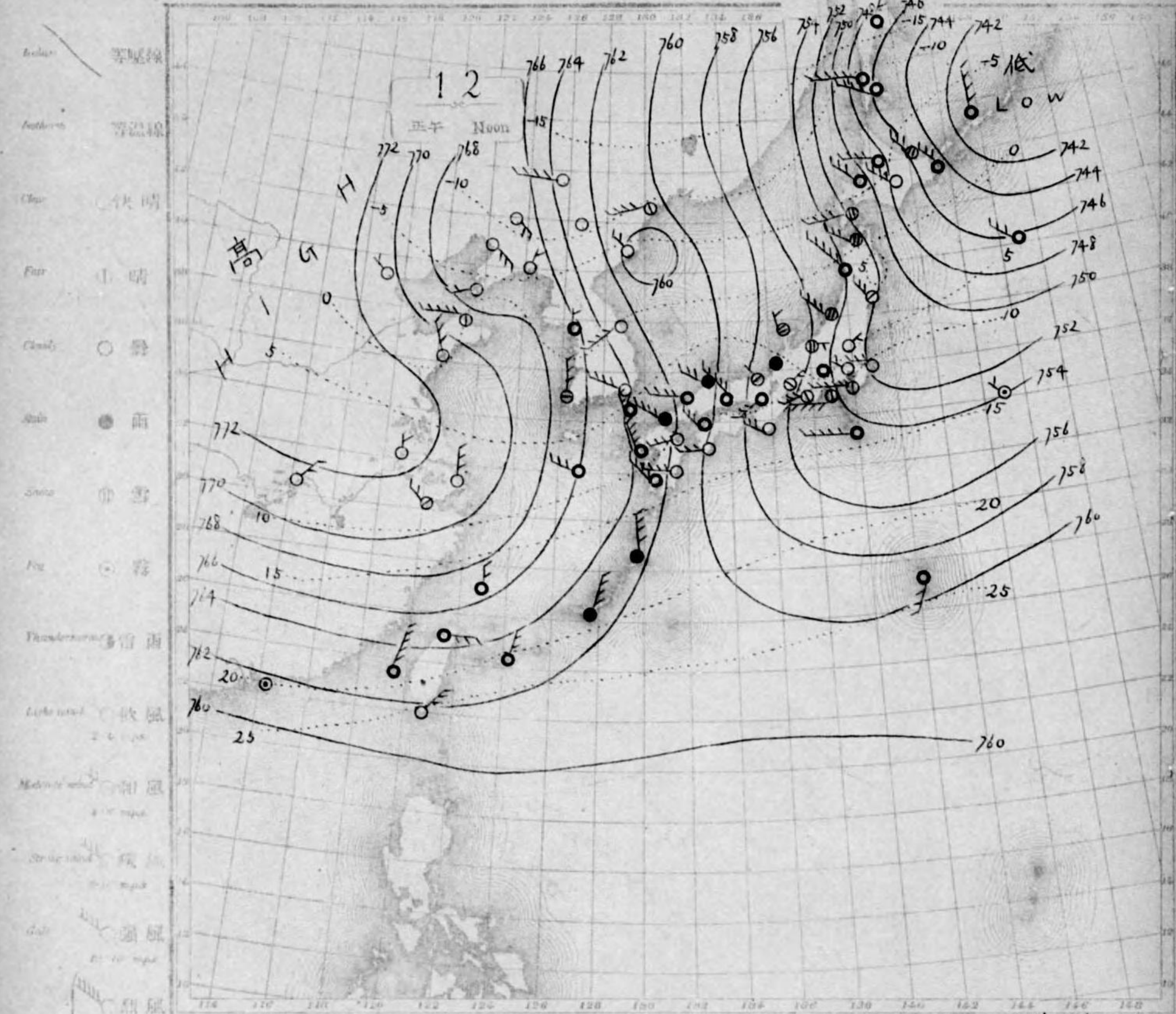


DECEMBER 1918



16365

大正七年十二月

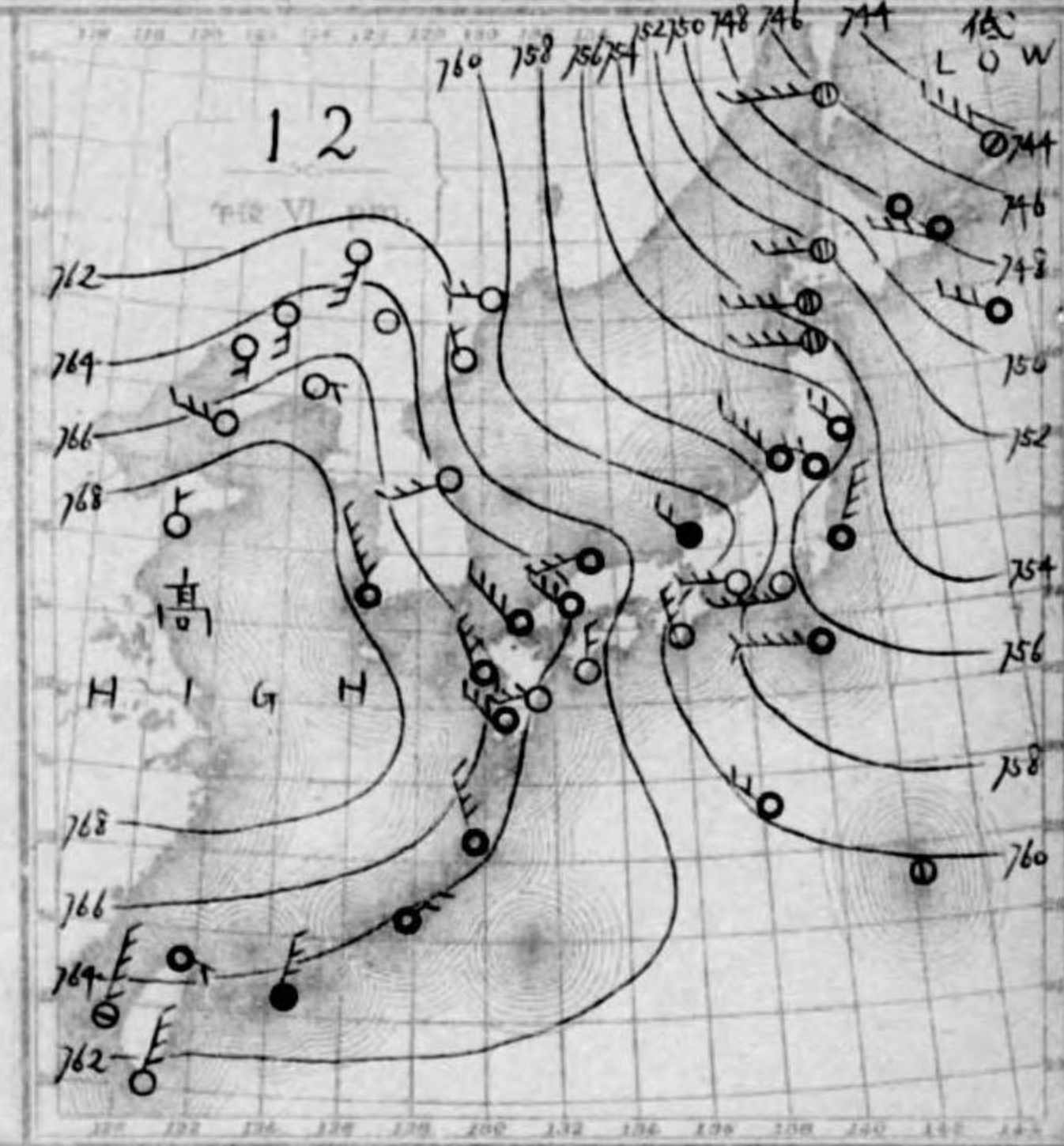


天  
氣  
概  
況

西氣壓場子江域=高  
東風吹江域=高  
北風吹江域=高  
又滿洲及朝鮮=天  
氣晴

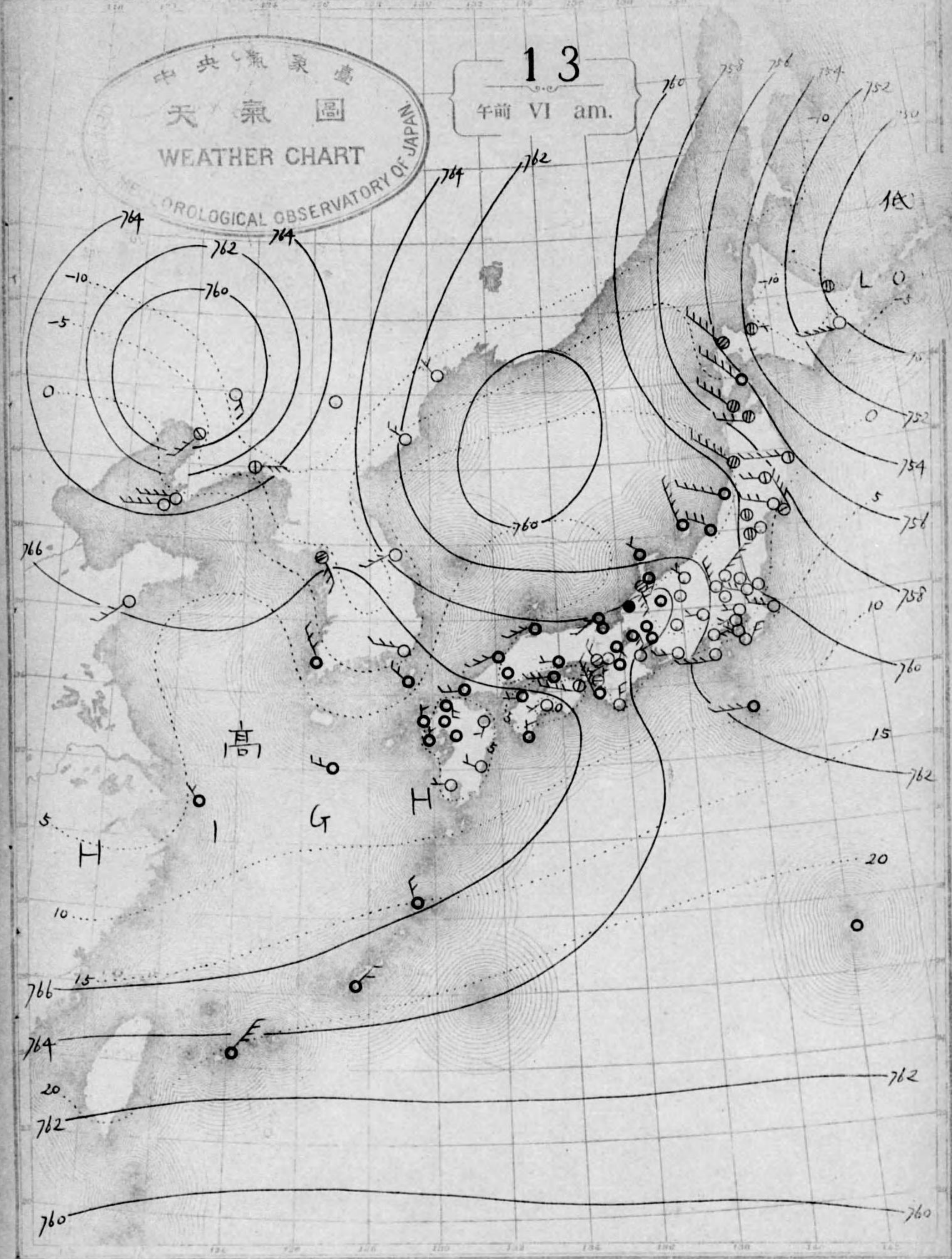
天  
氣  
豫  
報

南西諸島、北東、風層九州南部、北海道南部  
瀨戶内東海道、中山道、奥羽東部、北海道東部  
北陸道、奥羽西部、北海道西部、北西、風雪

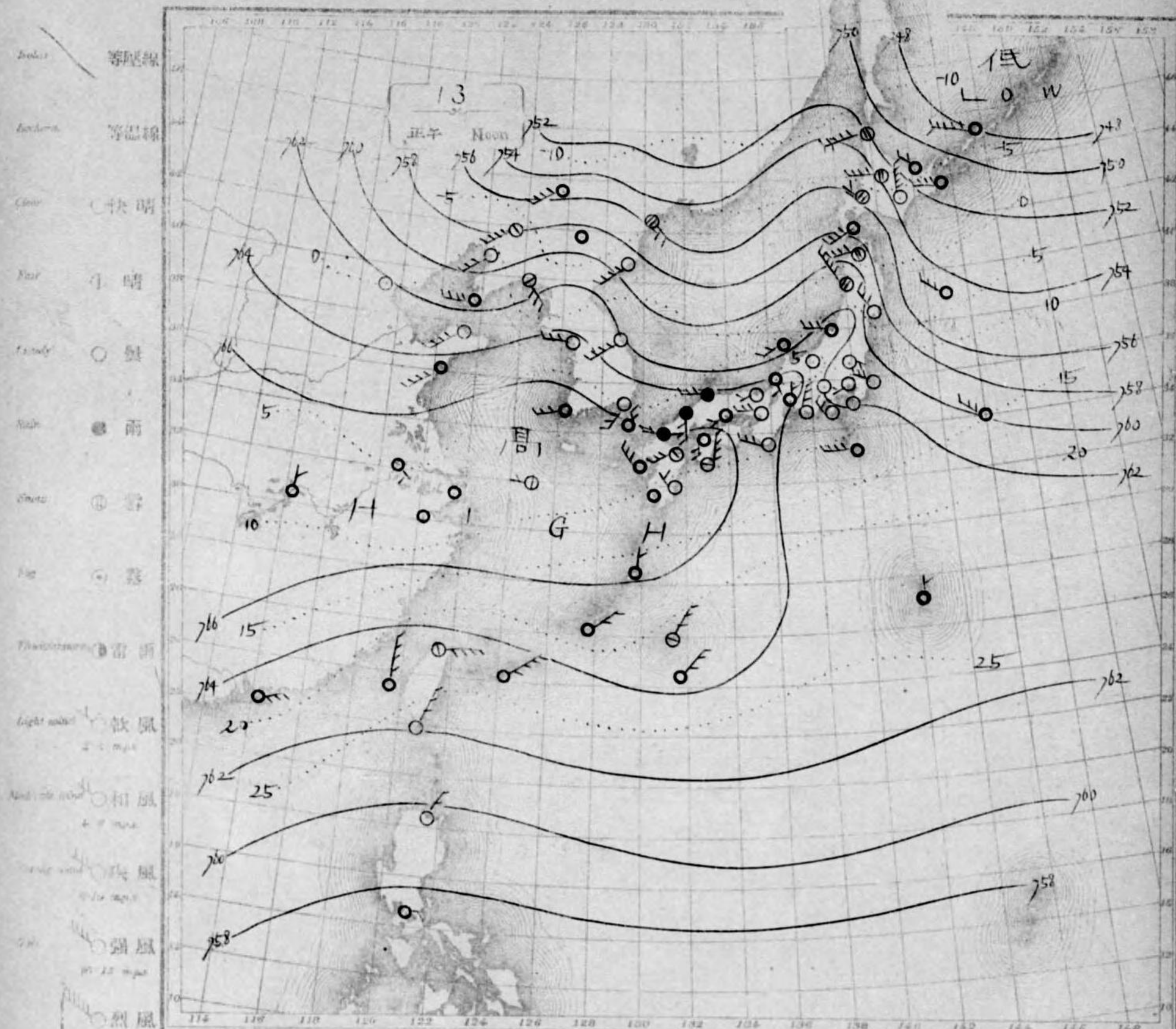


大正七年十二月五日丁卯日  
東京市神田區三區  
中央氣象臺  
發行所  
東京市神田區  
山田堂  
發行所  
中央氣象臺

DECEMBER 1918



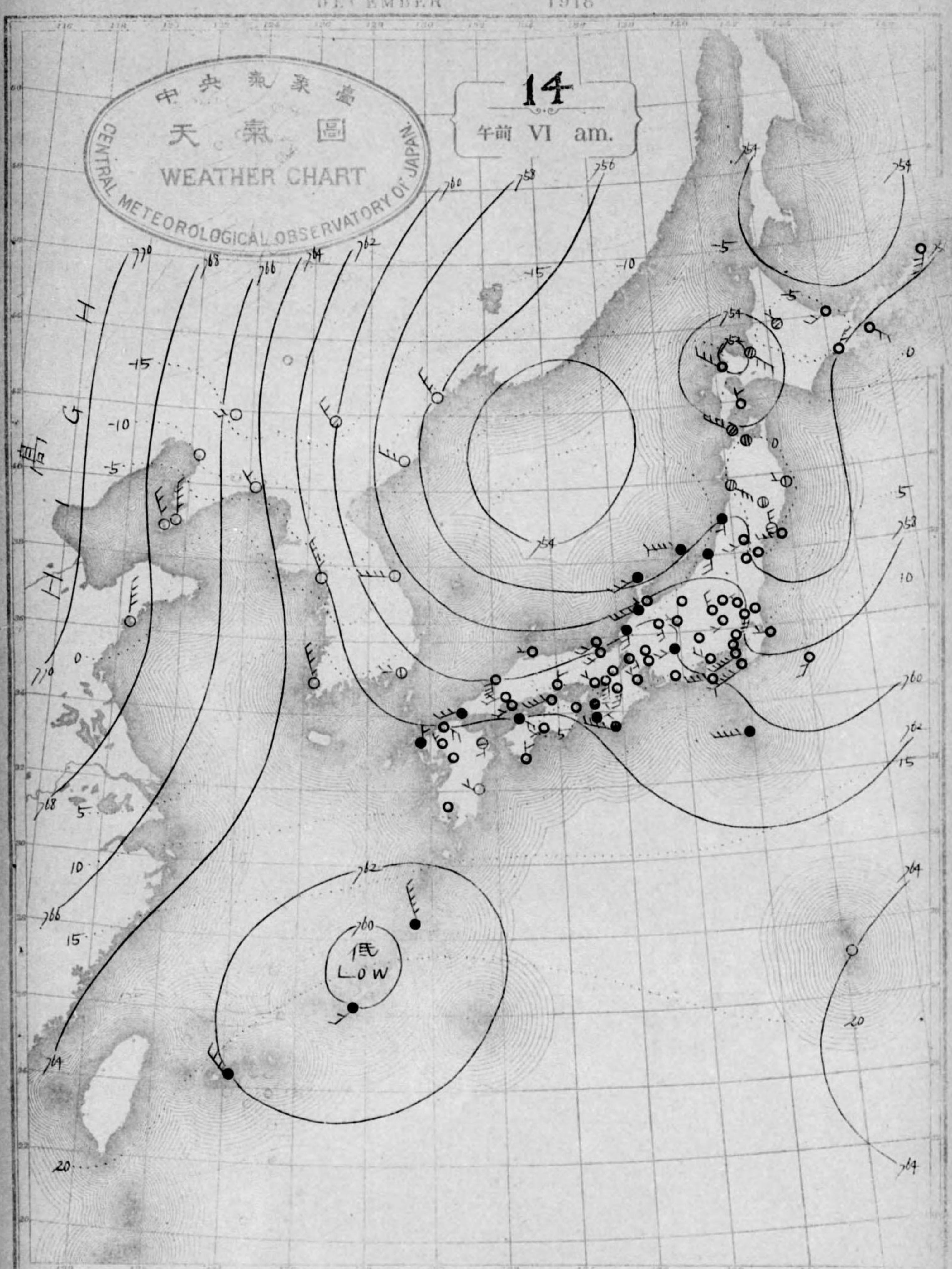
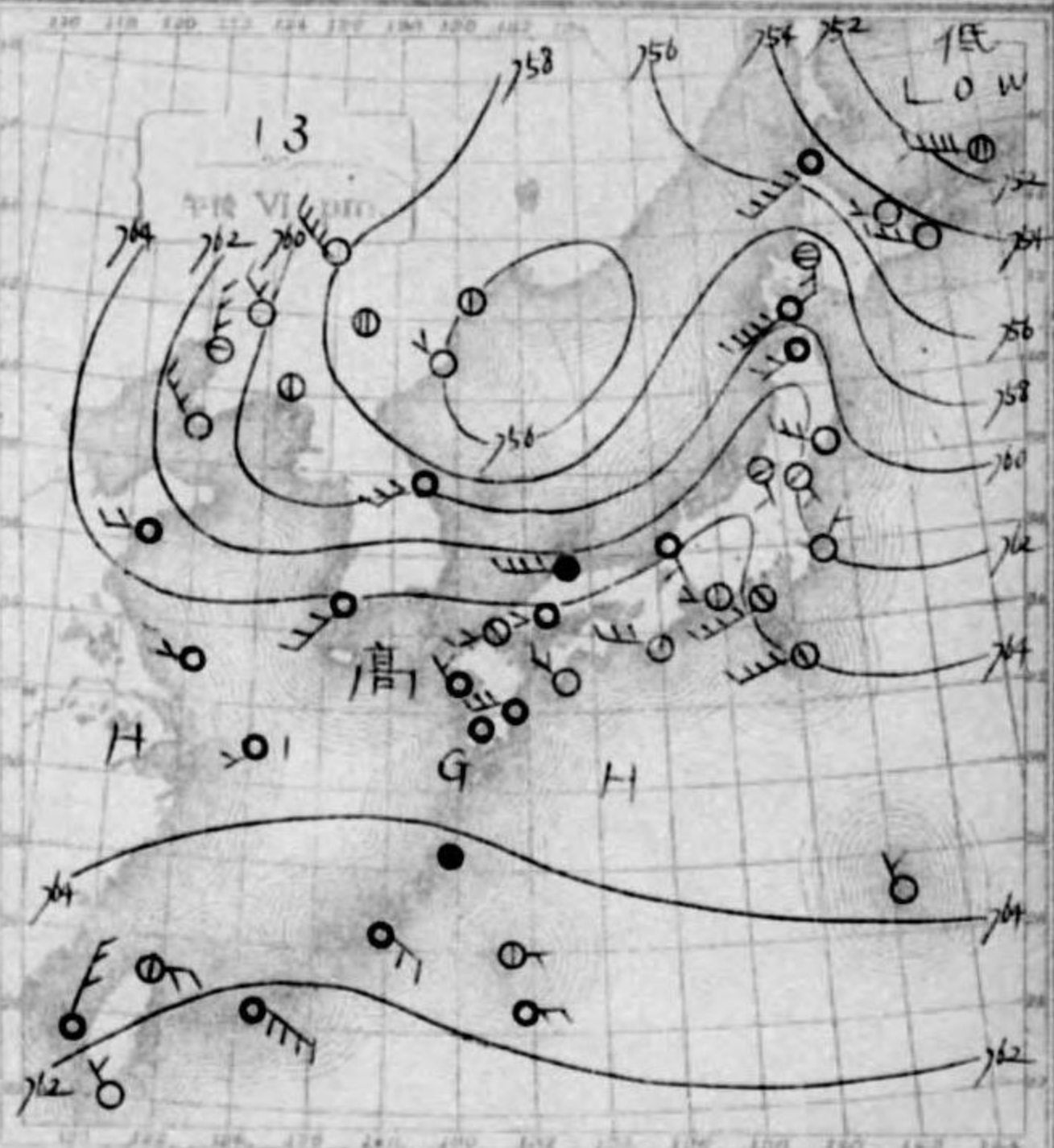
大正七年十二月三日  
發行所  
東京市神田區  
山田堂  
發行所  
中央氣象臺



- 等压線
- 等温線
- 快晴
- 晴
- 曇
- 雨
- 雪
- 霧
- 雷
- 微風
- 和風
- 疾風
- 強風
- 烈風
- 暴風
- 烈風
- 暴風
- 烈風
- 暴風

天氣概況  
 低氣壓支那東海に頭し北東に進行し今朝沖繩島北に在り又日本海中部に低氣壓發生セルリ而して大陸高氣壓急進ニ急進ス本邦に概テ晴天ニシテ紀伊半島三ノ宮附近に北陸及奥羽西部にハ雨雪ノ所多ク北海道及朝鮮ニハ北西風吹キ快晴ナリ

天氣豫報  
 南西諸島ハ北東風曇九州南部南海道南部瀬戸内北西風天氣良シ九州北部山陰道ハ北西風雨東海道中山道ハ北西風雨後夜ハ北陸道奥羽西部北海道西部ハ北西風雨東部ハ北西風雨北海道東部ハ北西風曇



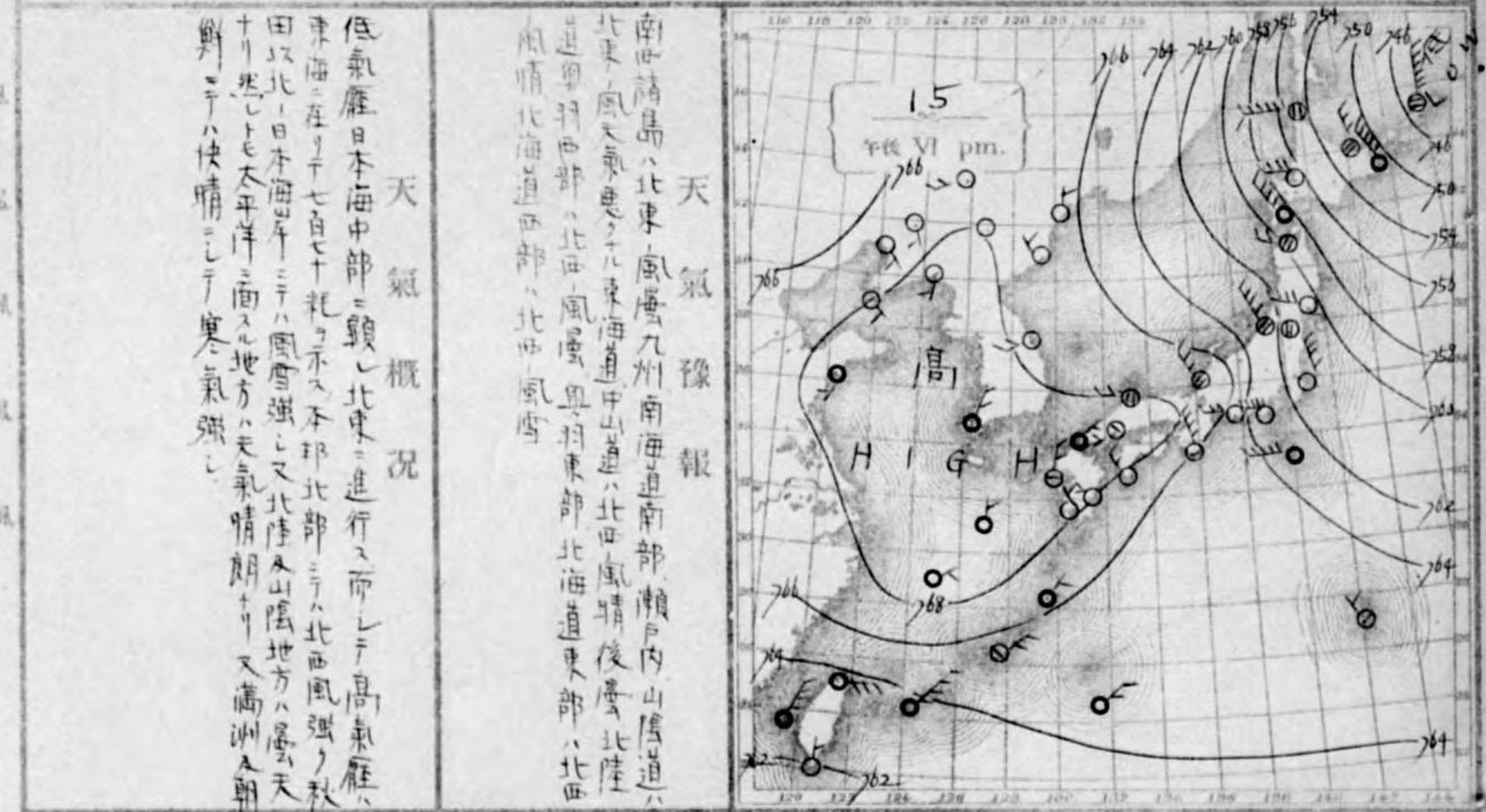
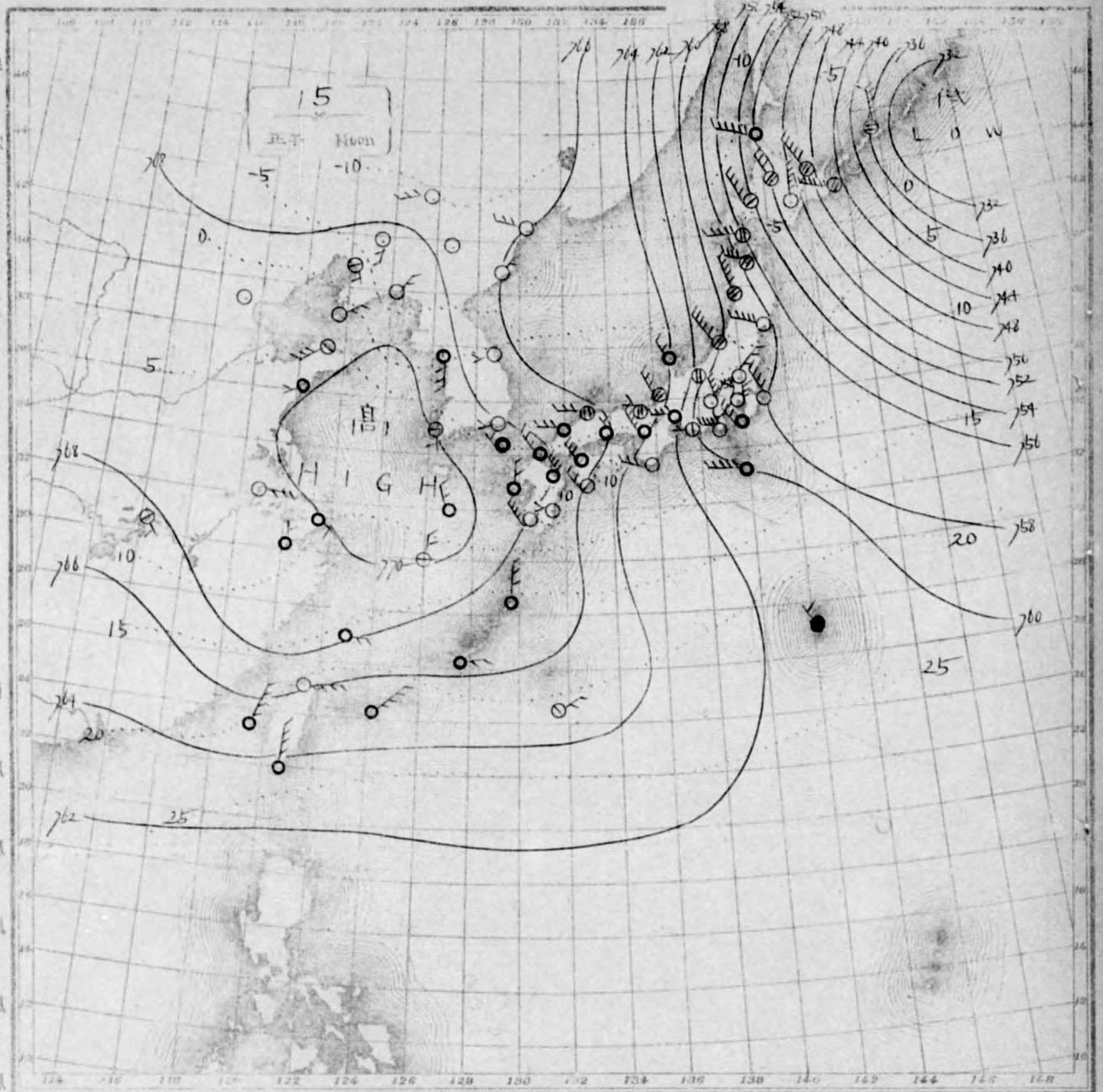
中央氣象臺  
 天氣圖  
 WEATHER CHART  
 CENTRAL METEOROLOGICAL OBSERVATORY OF JAPAN

14  
 午前 VI am.





- Clear 晴
- Partly clear 半晴
- Cloudy 曇
- Rain 雨
- Snow 雪
- Fog 霧
- Thunderstorm 雷雨
- Light wind 軟風
- Moderate wind 和風
- Strong wind 強風
- Gale 烈風
- Spring wind 烈風
- Storm wind 烈風
- Thunderstorm 雷雨
- Thunderstorm 雷雨



**天氣概況**

低氣壓日本海中節三線、北東進行、而シテ高氣壓、東海、在リテ七自七十、托、示、本邦北部、シテ北西風強ク、秋田以北、日本海、中、シテ八、風強シ、又北陸、及山陰地方、ハ、天、十、リ、進、シ、太平洋、面、シテ、地方、ハ、天、氣、晴、朗、ナリ、又、高、洲、入、朝、鮮、ニ、ハ、快、晴、シ、テ、寒、氣、強、シ、

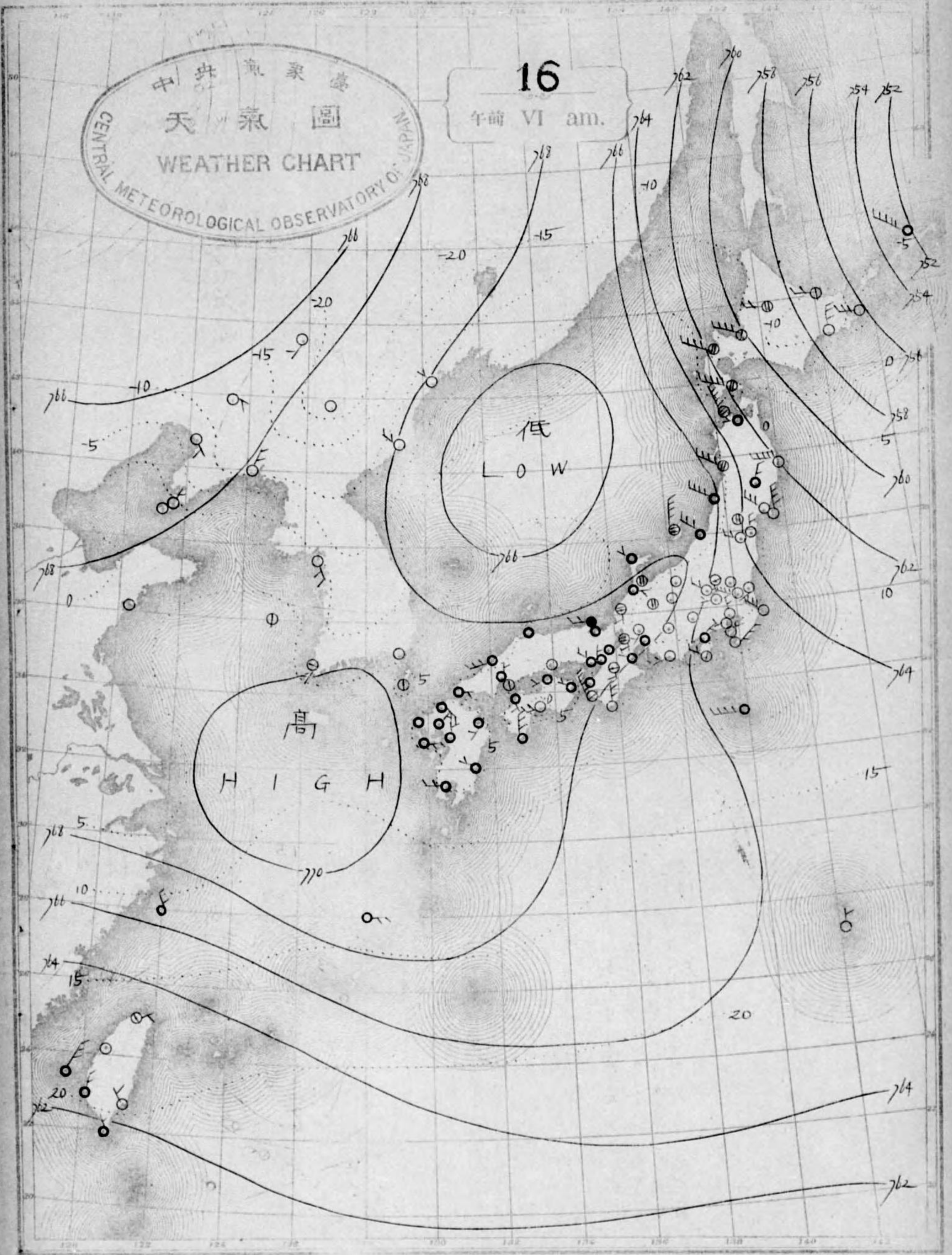
**天氣豫報**

南、西、諸、島、ハ、北、東、風、盛、九、州、南、海、道、南、部、瀬、戸、内、山、陰、道、ハ、北、東、風、天、氣、寒、シ、北、東、海、道、中、山、道、ハ、北、西、風、晴、後、北、陸、道、進、部、羽、前、北、西、風、盛、奥、羽、前、東、部、北、海、道、東、部、ハ、北、西、風、晴、北、海、道、西、部、ハ、北、西、風、盛、

大正七年十二月五日丁卯時三區田部市京東  
風氣觀測共報館定 鏡忠田山堂華清者期印  
地部空司官代區町御 所行發人行發  
臺象氣火中

中央氣象臺  
天氣圖  
WEATHER CHART  
CENTRAL METEOROLOGICAL OBSERVATORY OF JAPAN

16  
午前 VI am.



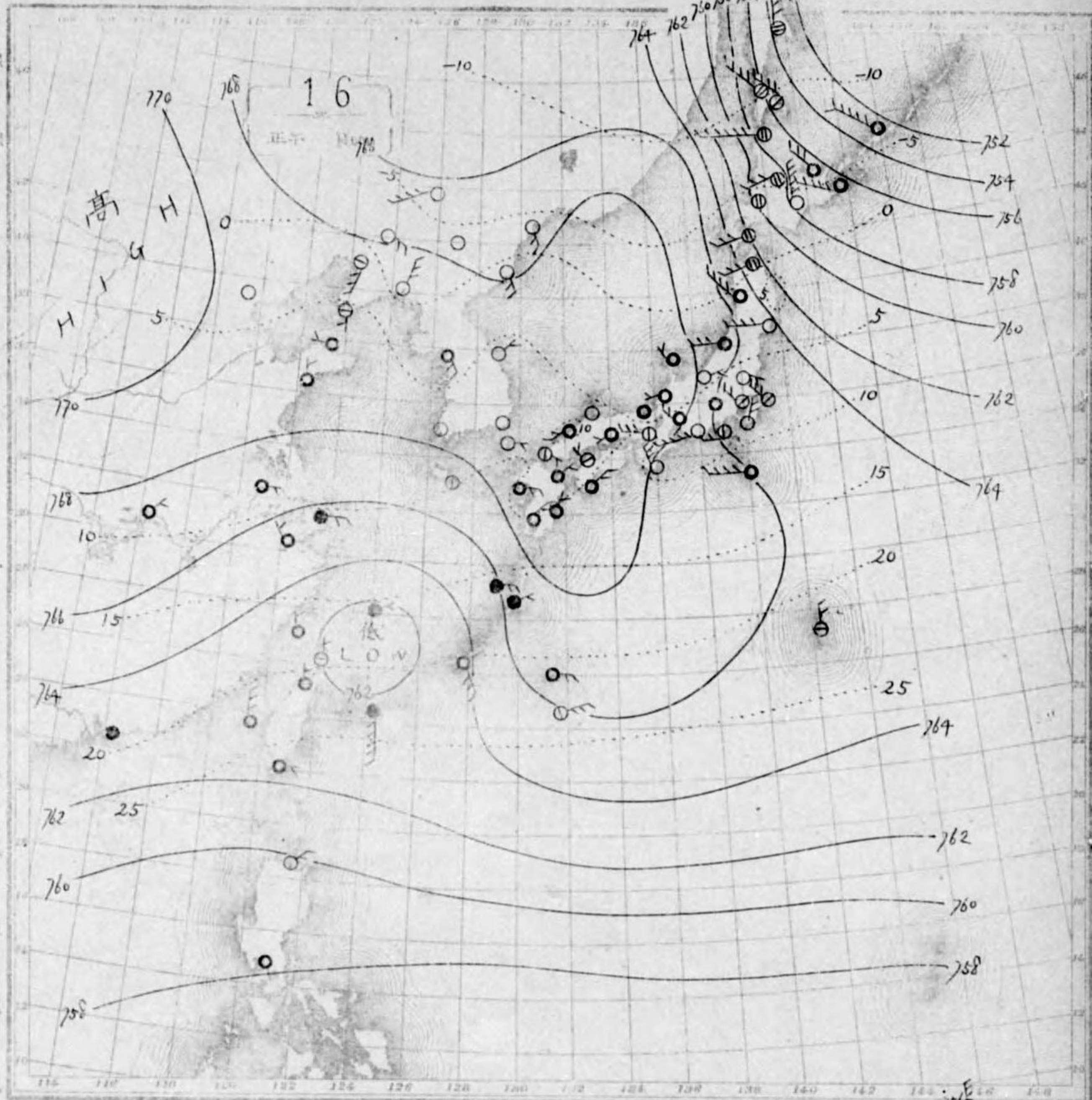
可觀地圖號三第日七月二年七十二第  
行發一第行發日六十月十年七正大  
號八六三六第圖氣天

16369

1916年11月16日

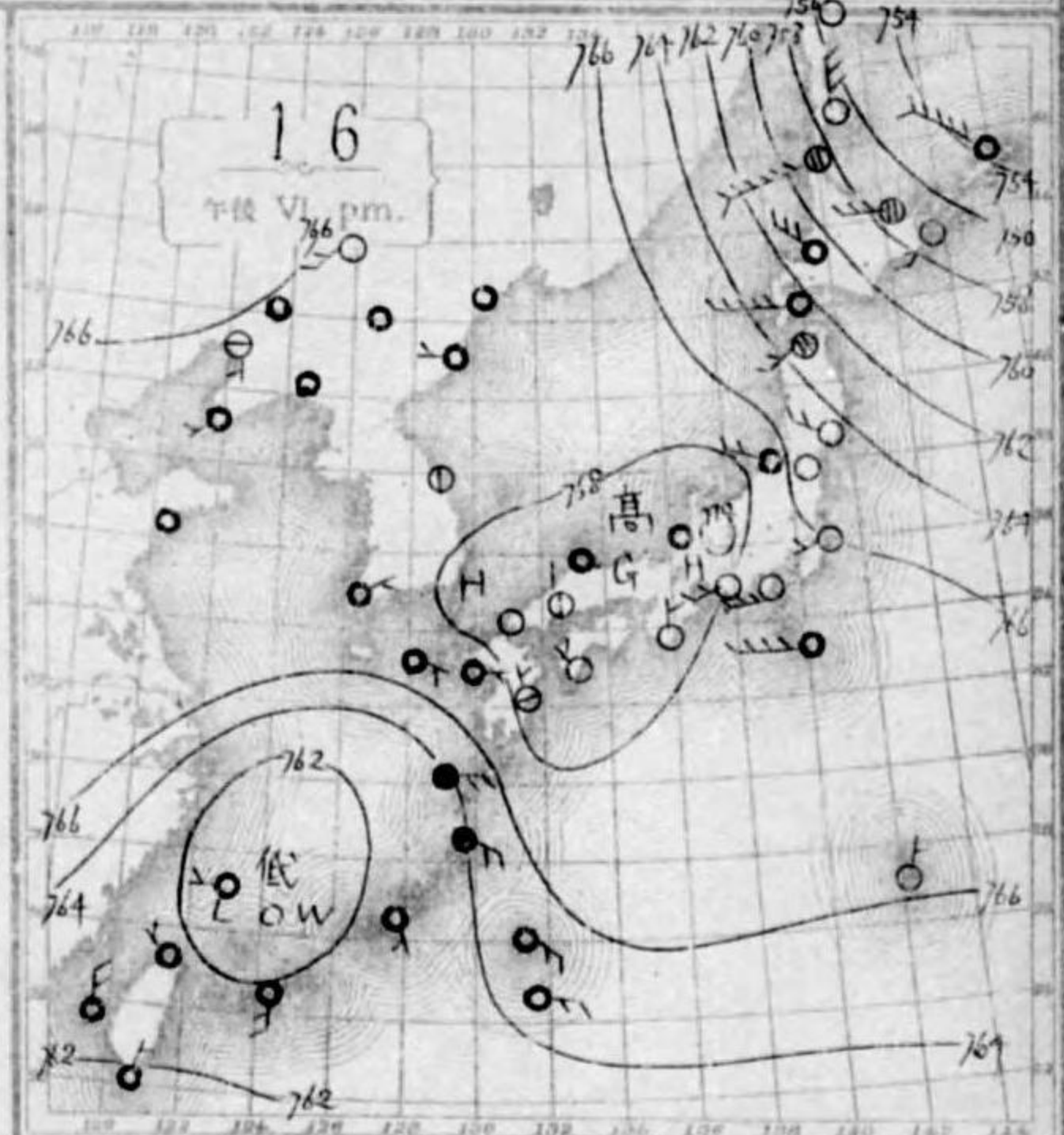
NOVEMBER

1916



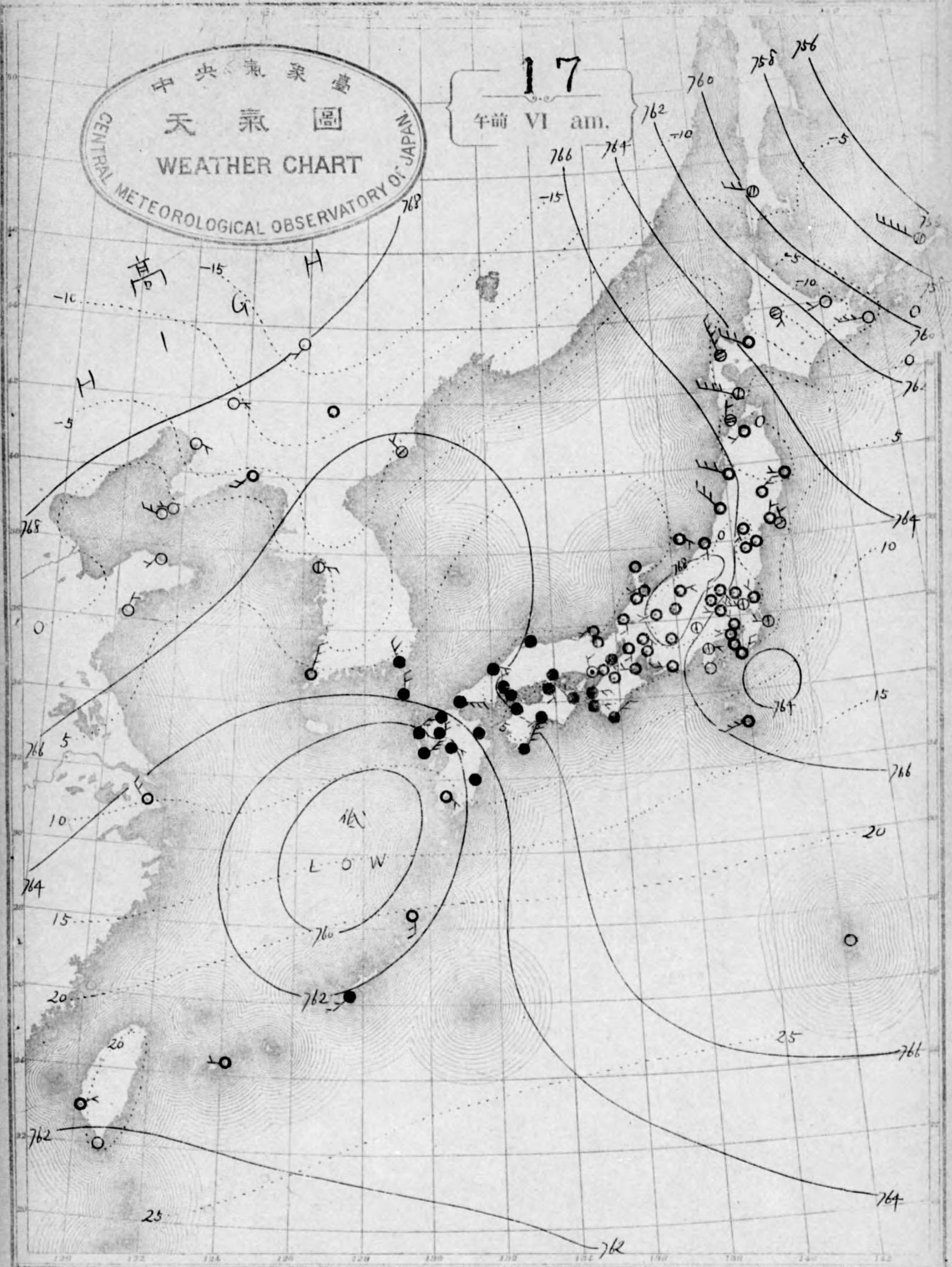
昨日東海=銀シラハ低氣壓ハ北東ニ進ミ今  
朝九州南西部沖合ニ到著セリ之カ爲メ  
京阪以西ハ雨トナリ旭川附近ハ陣雪ニ滿洲  
岸ハ快晴トシテ旭川附近ハ陣雪ニ滿洲  
及朝鮮北部ニテハ快晴トナリ

南部諸島ハ北東風景九州南部北海道南  
部瀨戶内海北西風景東海道中山道ハ北東風  
陰道ハ北西風景東海道中山道ハ北東風  
雨後霽シ北陸道奥羽ハ北東風雪北海道  
東部ハ北西風景北海道西部ハ北西風雪



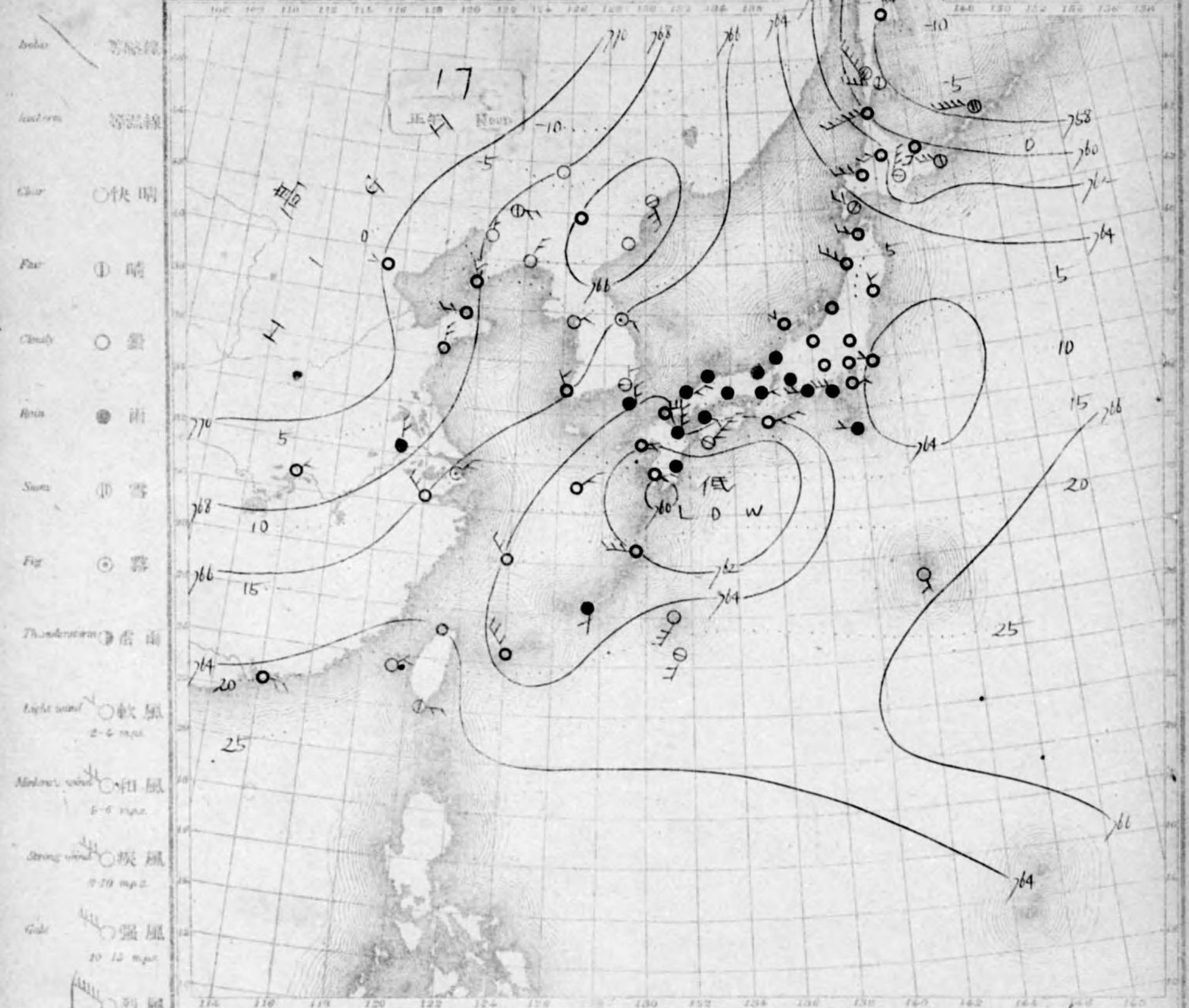
中央氣象臺  
天氣圖  
CENTRAL METEOROLOGICAL OBSERVATORY OF JAPAN

17  
午前 VI am.



No. 16370

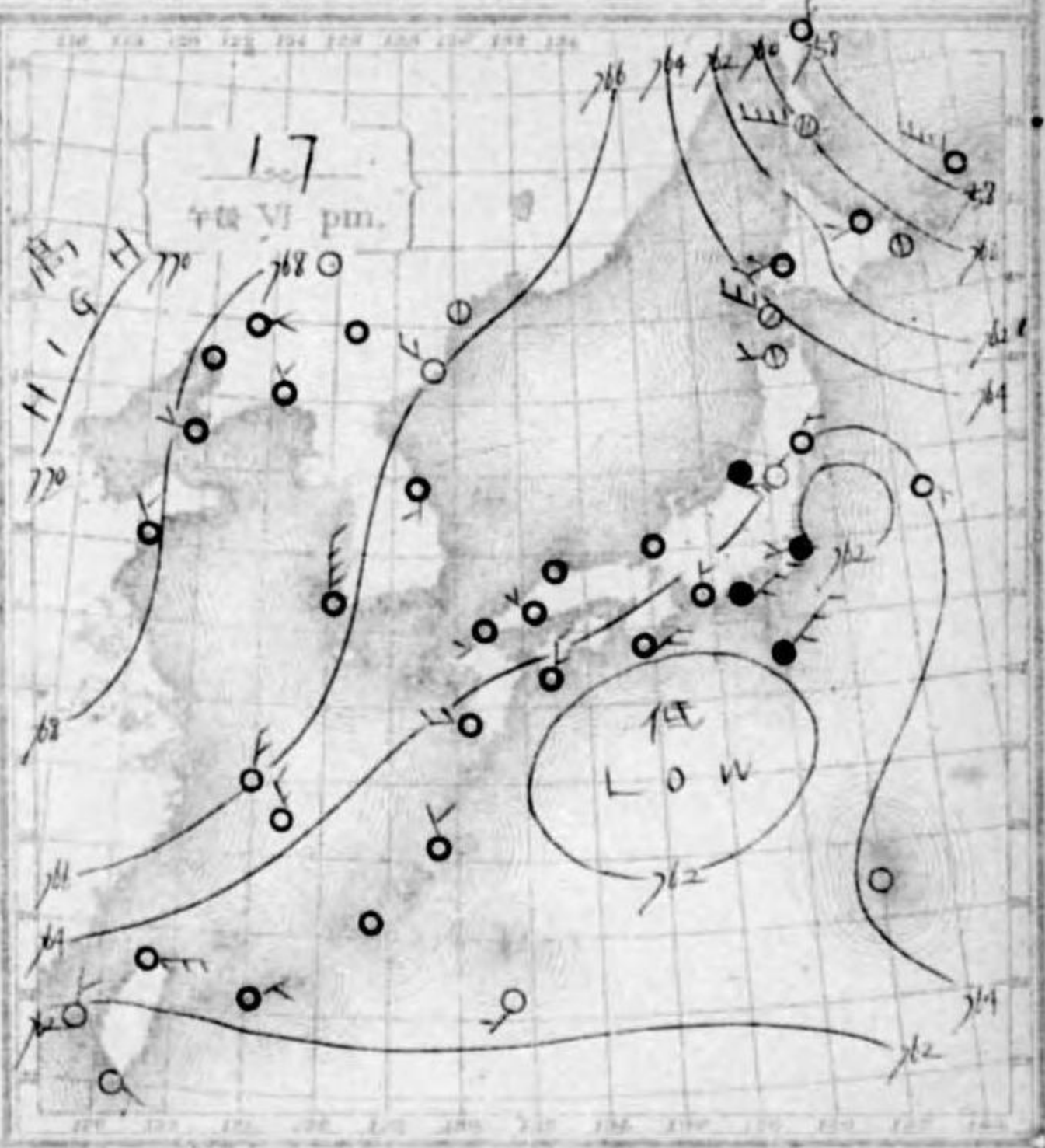
大正七年十二月



- Isobar 等压線
- Isotherm 等温線
- Clear 快晴
- Fair 晴
- Cloudy 曇
- Rain 雨
- Snow 雪
- Fog 霧
- Thunderstorm 雷雨
- Light wind 軟風 (2-5 mph)
- Moderate wind 和風 (6-10 mph)
- Strong wind 疾風 (11-20 mph)
- Gale 強風 (21-30 mph)
- Storm 暴風 (31-40 mph)
- Severe storm 烈風 (41-50 mph)
- Hurricane 颶風 (51-60 mph)
- Aberrant 離風 (61-70 mph)

天気概況  
 低気圧は小笠原列島、北東方洋上に在り、東北東進行中、高気圧は支那北部より滿洲に據り、全圖概して北風、太平洋に面する地方及内地地方は好晴、所多ク日本海岸に於ては曇天に於て北陸地方に於ては降雨、北海道は雨、琉球は晴天、所多ク天に石垣島に於ては雨、唯琉球は晴天、所多ク

天気概況  
 南西諸島、北東風、九州南部、南海道、南半瀬戸内、北半風晴、九州北部、山陰道、北半風、東海道、中山道、北半風晴、北陸道、奥羽西部、北半風、奥羽東部、北海道東部、北半風晴、北海道西部、北半風晴。

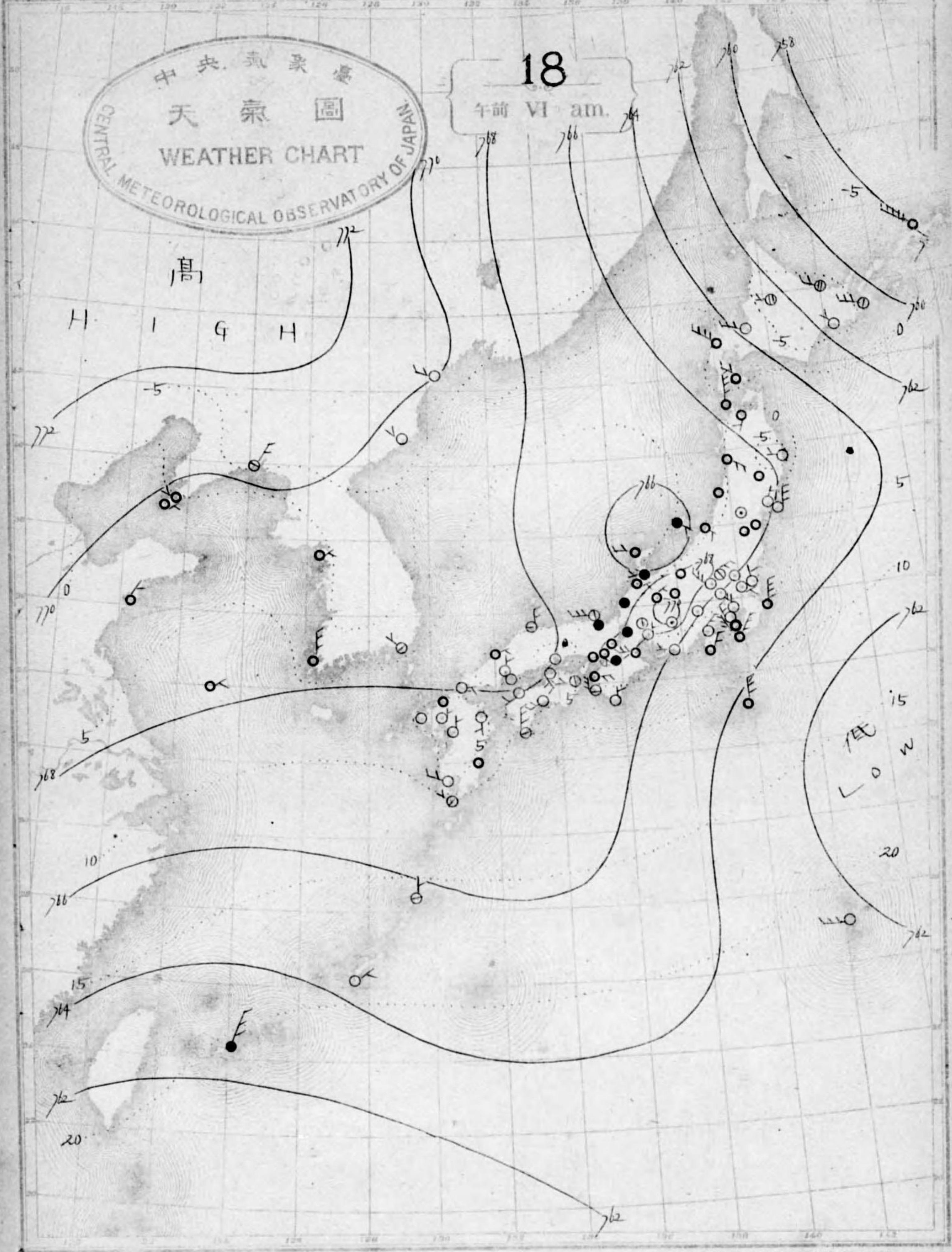


大正七年十二月十七日午後六時  
 東京気象台  
 東京気象台  
 東京気象台

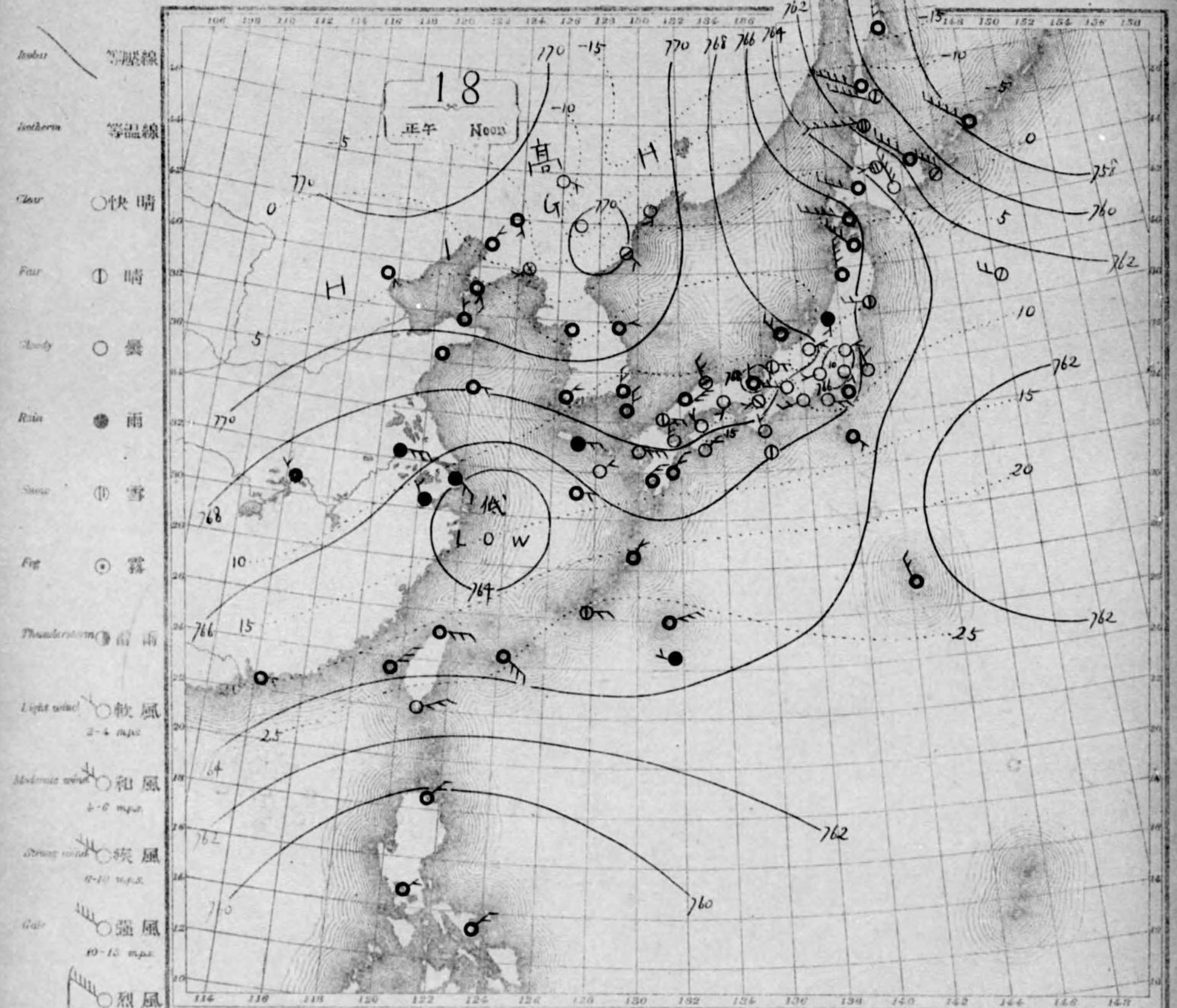
DECEMBER

1918

中央気象台  
 天氣圖  
 WEATHER CHART  
 CENTRAL METEOROLOGICAL OBSERVATORY OF JAPAN



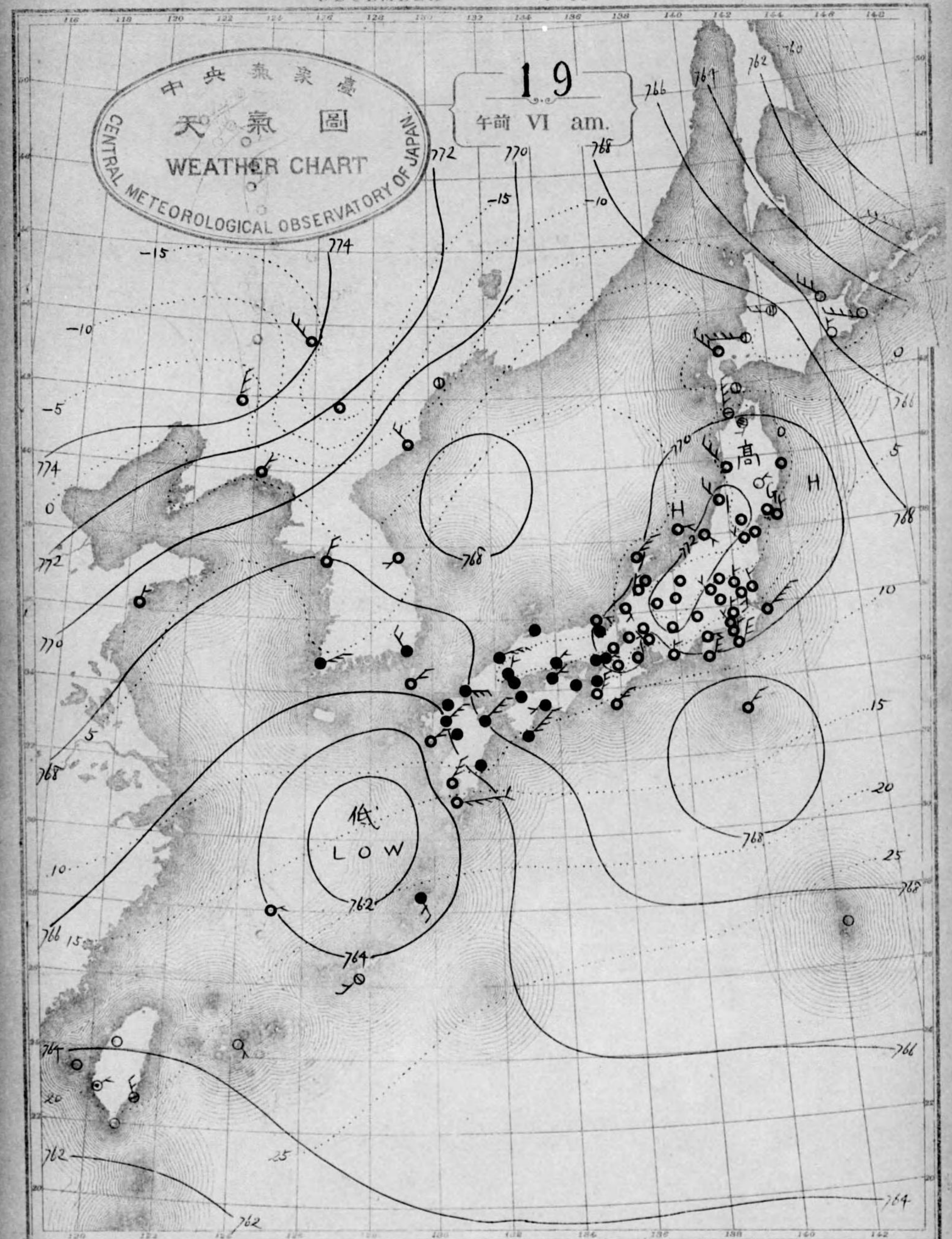
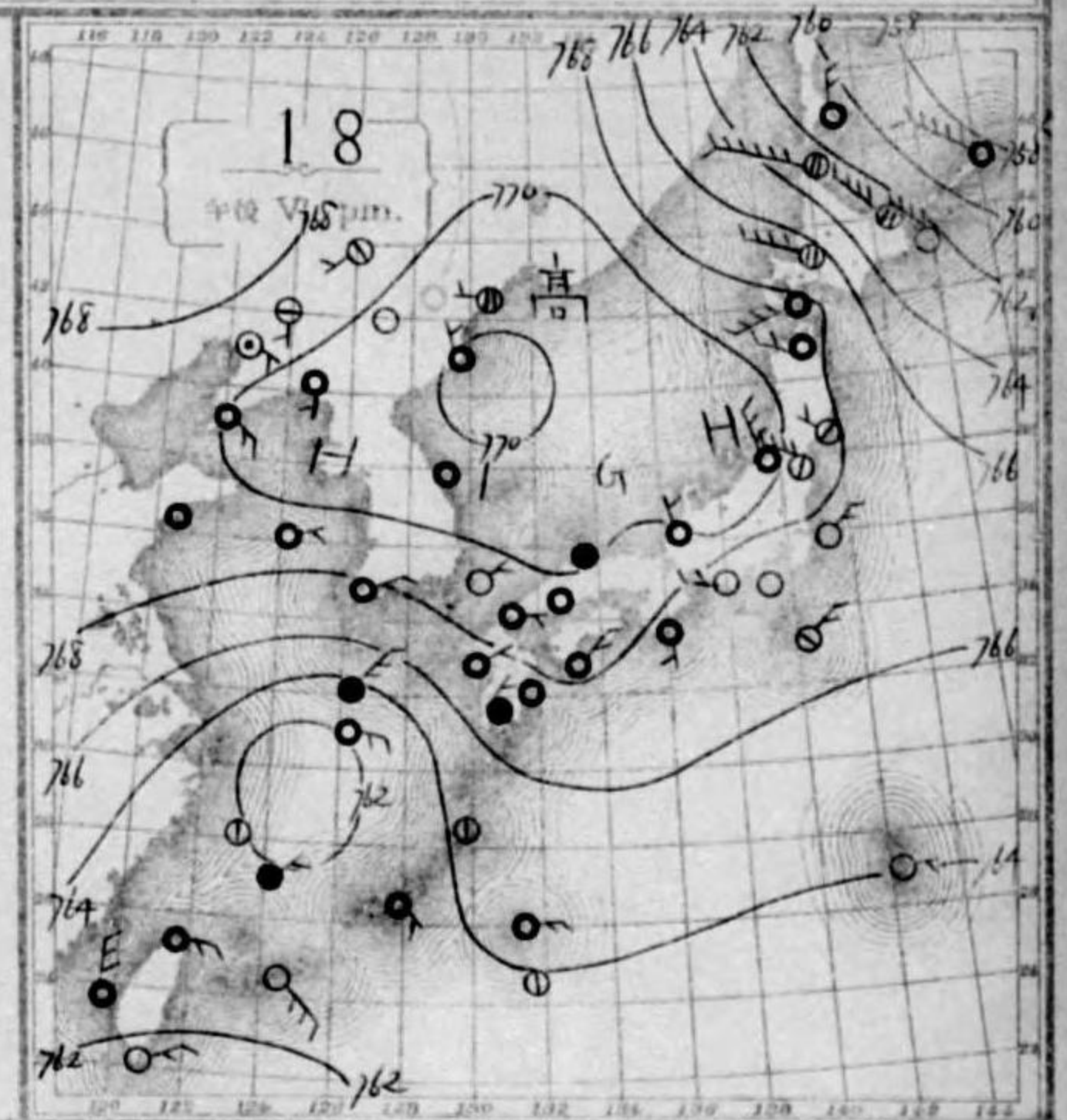
大正七年十二月十八日午前六時  
 東京気象台  
 東京気象台  
 東京気象台



18 午前 VI am.

低氣壓支那東海に發し東北東に進行し、  
 高氣壓九州にあり、本州中部に被り、  
 支那東海に發し、東北東に進行し、  
 九州にあり、本州中部に被り、  
 支那東海に發し、東北東に進行し、  
 九州にあり、本州中部に被り、

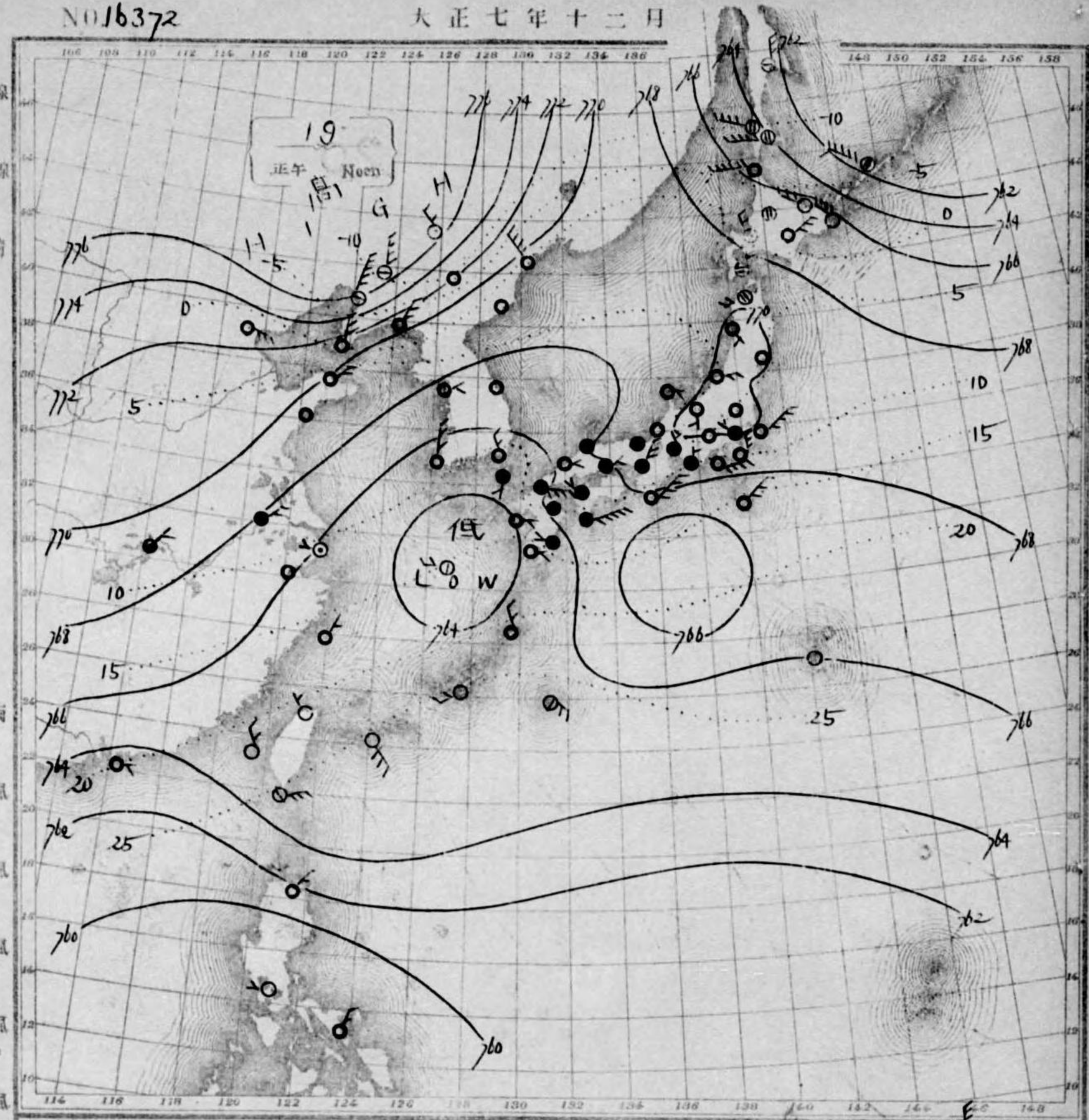
道南、道東、道北、道西、道南、道東、道北、道西、  
 道南、道東、道北、道西、道南、道東、道北、道西、  
 道南、道東、道北、道西、道南、道東、道北、道西、



NO16372

大正七年十二月

- Isobars 等压線
- Isotherms 等温線
- Clear 快晴
- Fair 晴
- Cloudy 曇
- Rain 雨
- Snow 雪
- Fog 霧
- Thunderstorm 雷雨
- Light wind 軟風 (2-4 m.p.s.)
- Moderate wind 和風 (6-10 m.p.s.)
- Strong wind 疾風 (10-15 m.p.s.)
- Gale 烈風 (15-20 m.p.s.)
- Strong gale 烈風 (20-25 m.p.s.)
- Storm 烈風 (25-35 m.p.s.)
- Hurricane 颶風 (35-40 m.p.s.)
- Storm 颶風 (40 m.p.s.)



**天氣概況**

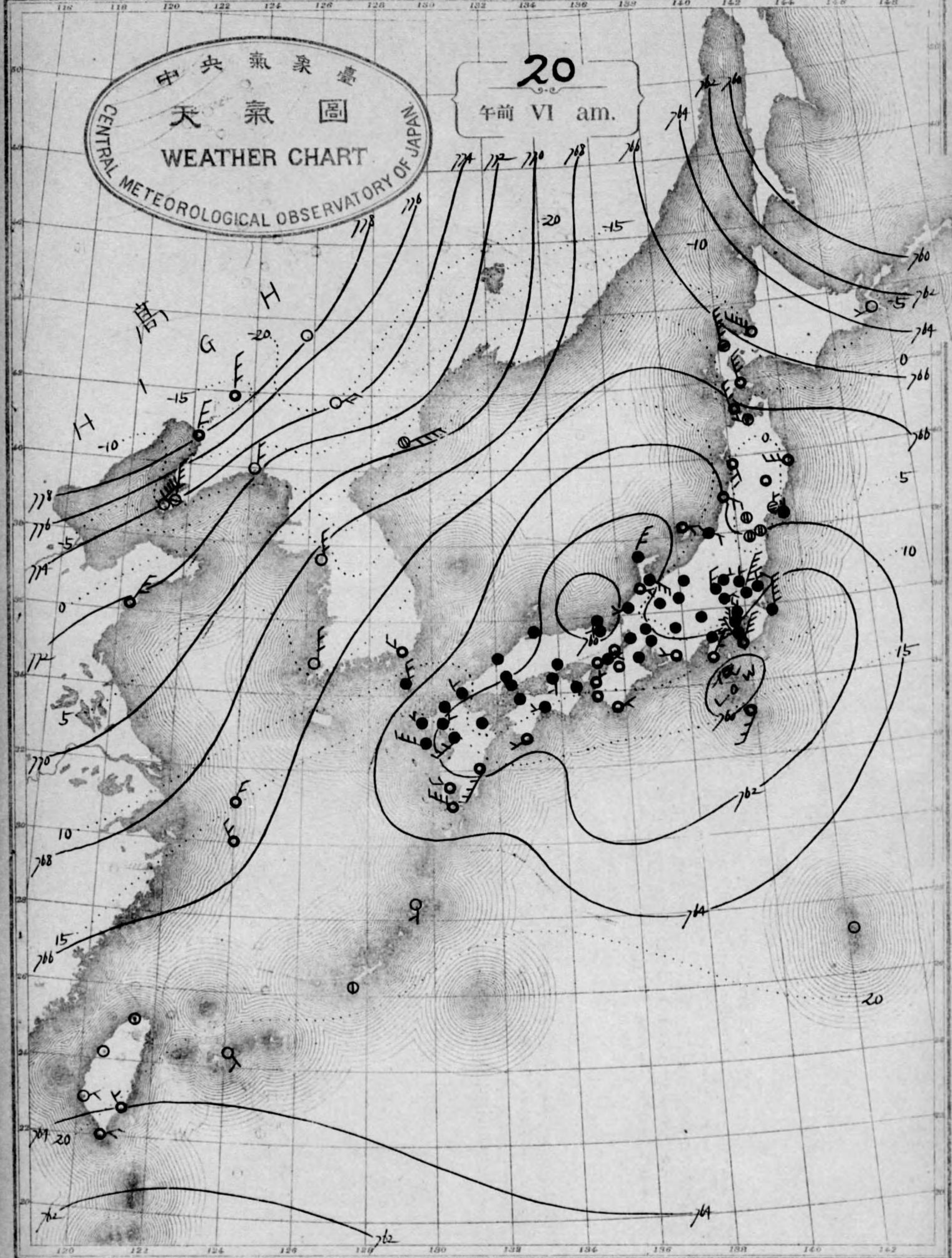
低氣壓ハ支那東部ニ在リ東北東ニ進行ス又若狹灣附近ニ小低氣壓存ス而シテ大陸ハ高氣壓ハ著シク発達シテ支那北部ヨリ滿洲ニ擴張シ氣壓七百七八尺以上ヲ示ス本邦ニハ九州ヨリ関東ニ至ルマデ一般ニ雨天ニシテ奥羽南部ニハ降雪ス琉球ニハ概ネ晴天ニシテ朝鮮及滿洲ニハ晴曇相半ス

**天氣豫報**

南西諸島ハ北東風曇九州南部南海道南部瀬戸内ハ北西風晴九州北部山陰道ハ北西風曇東海道中山道ハ北西風天候良シ北陸道甲羽西部北海道西部ハ北西風雪奥羽東部ハ北西風天候良シ北海道東部ハ北西風曇

東京市神田區日吉五番地 中央氣象臺 發行所  
 東京市神田區日吉五番地 中央氣象臺 發行所  
 東京市神田區日吉五番地 中央氣象臺 發行所

DECEMBER 1918



中央氣象臺  
**天氣圖**  
 WEATHER CHART  
 CENTRAL METEOROLOGICAL OBSERVATORY OF JAPAN

20  
 午前 VI am.

大正七年十二月三日禮拜三 每張售錢一分 總發行所 東京市神田區日吉五番地 中央氣象臺

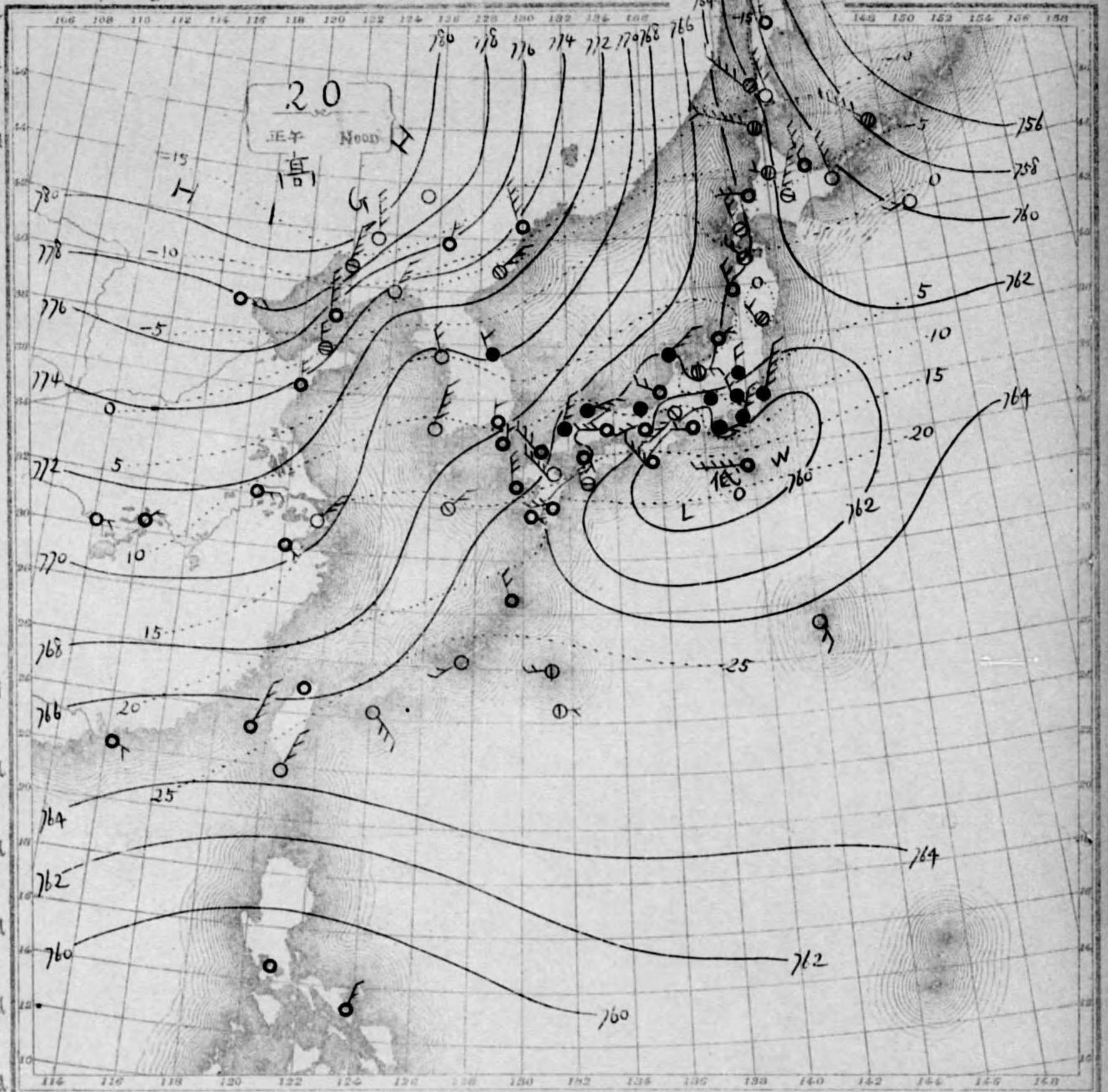
2046373

大正七年十二月

DECEMBER

1918

- Barometer 气压線
- Isoterm 等温線
- Clear 快晴
- Fair 晴
- Cloudy 曇
- Rain 雨
- Snow 雪
- Fog 霧
- Thunderstorm 雷雨
- Light wind 軟風 (2-4 m.p.h.)
- Moderate wind 和風 (5-10 m.p.h.)
- Strong wind 疾風 (10-15 m.p.h.)
- Gale 強風 (15-20 m.p.h.)
- Storm 烈風 (20-25 m.p.h.)
- Violent storm 暴風 (25-30 m.p.h.)
- Typhoon 颶風 (30-50 m.p.h.)
- Hurricane 颶風 (50 m.p.h.)

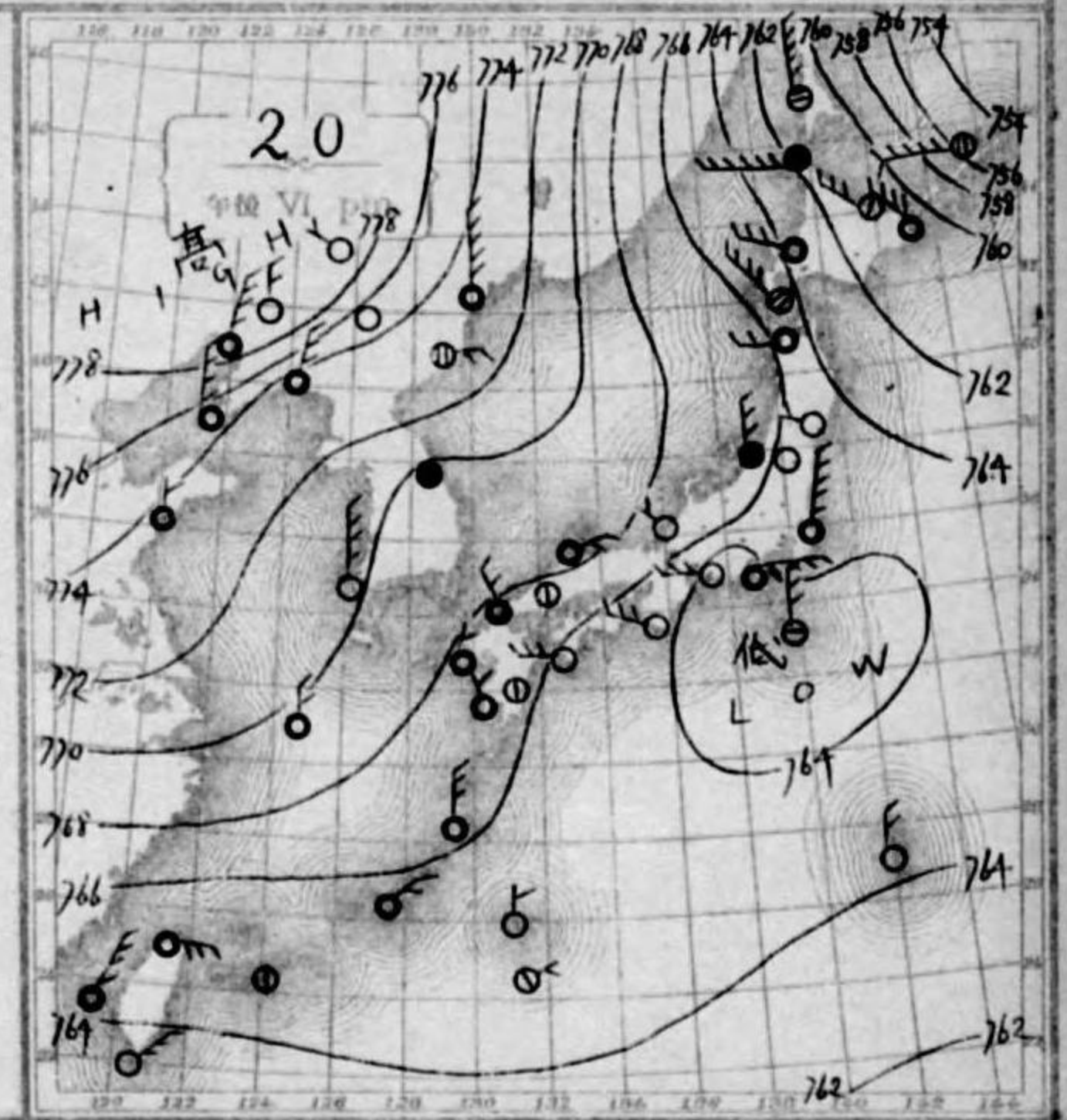


**天氣概況**

氣壓ハ、オホツクシ海ニ低ク、七十五、五十八、以下ニシテ、支那北東部ヨリ、滿洲ニ高ク、七十七、五十八、以上ニシテ、在リ、全日本ニシテ、北西ニ吹ク、太平洋ニ面シテ、岸ニ降雪ニシテ、所々、環球所々、諸島、雨、曇、晴、天、

**天氣豫報**

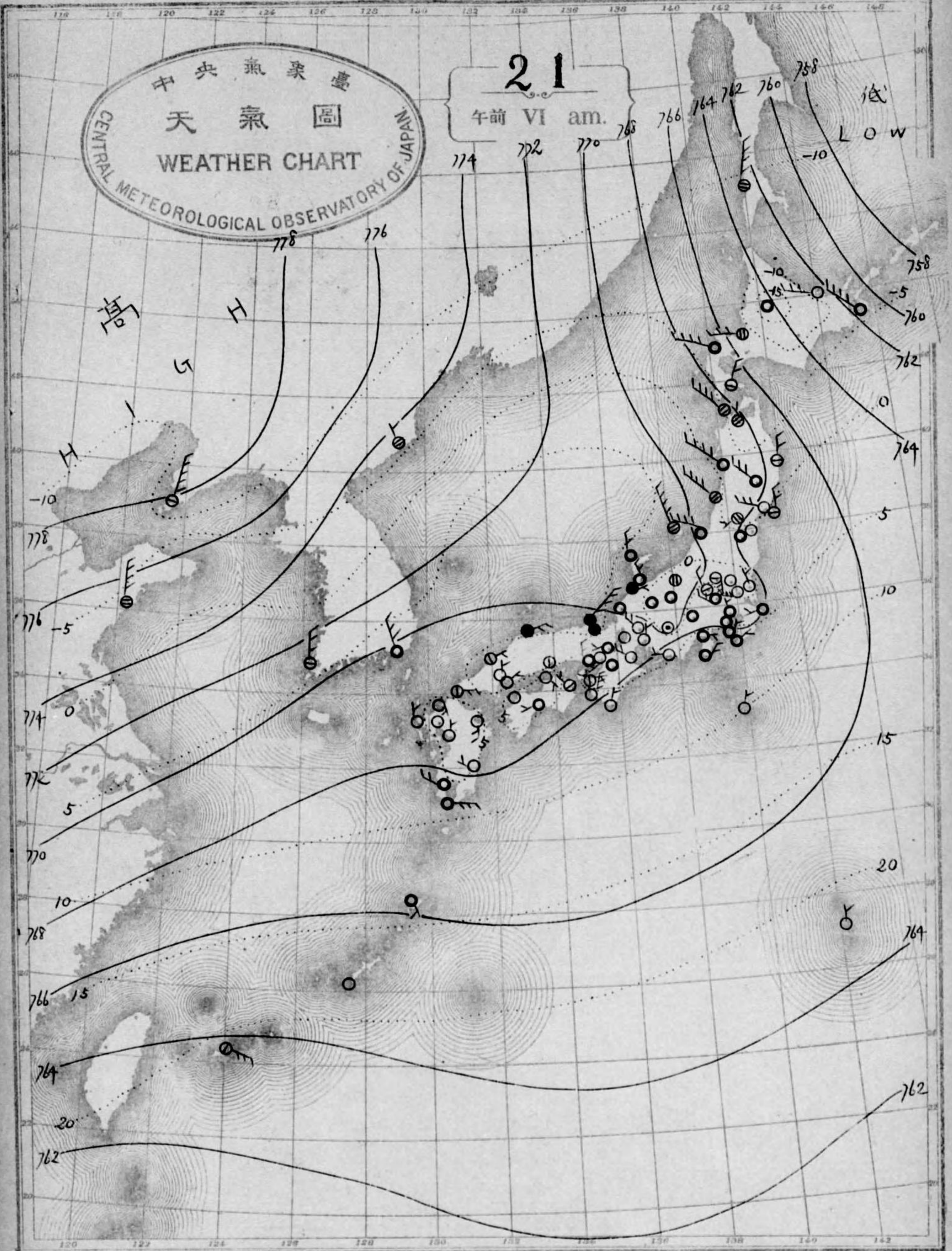
南西諸島、北東、風、曇、九州南部、南海道、南、瀬戸内、東、海、道、中山道、奥羽、東部、北、西、風、曇、九州北部、山、道、北、海、道、東部、北、西、風、曇、北、陸、道、奥羽、西部、北、海、道、西部、北、西、風、曇



中央氣象臺  
天氣圖  
CENTRAL METEOROLOGICAL OBSERVATORY OF JAPAN

21

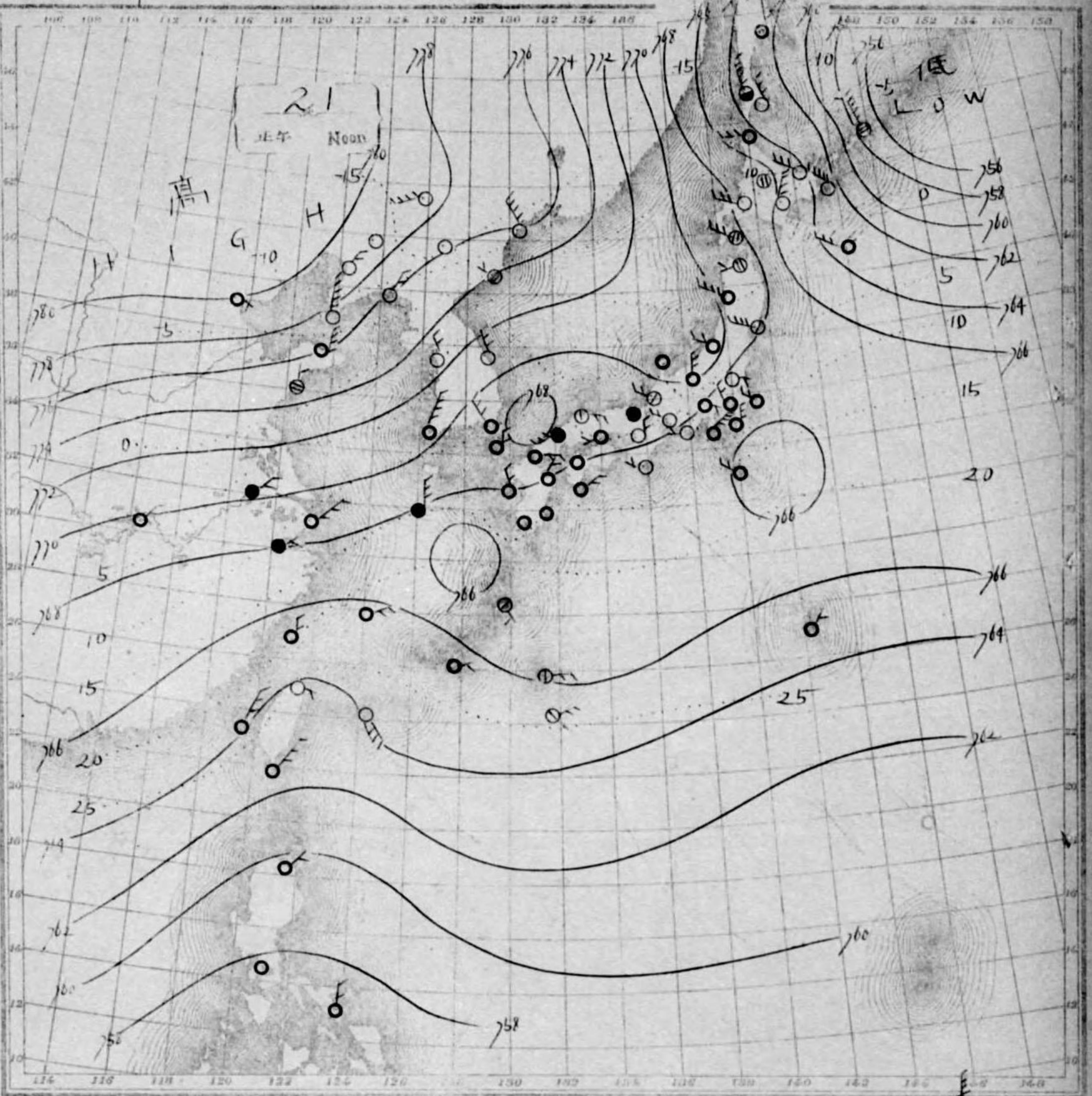
午前 VI am.



NO. 16374

大正七年十二月

- Isobar 等温線
- Clear ○快晴
- Fair ①晴
- Cloudy ○曇
- Rain ●雨
- Snow ②雪
- Fog ○霧
- Thunderstorm 雷雨
- Light wind 軟風 2-4 m.p.h.
- Moderate wind 和風 4-8 m.p.h.
- Strong wind 疾風 8-10 m.p.h.
- Gale 强風 10-15 m.p.h.
- Storm 烈風 15-20 m.p.h.
- Strong gale 烈風 20-25 m.p.h.
- Hurricane 暴風 25-39 m.p.h.
- Storm 暴風 39-40 m.p.h.
- Hurricane 暴風 40 m.p.h.

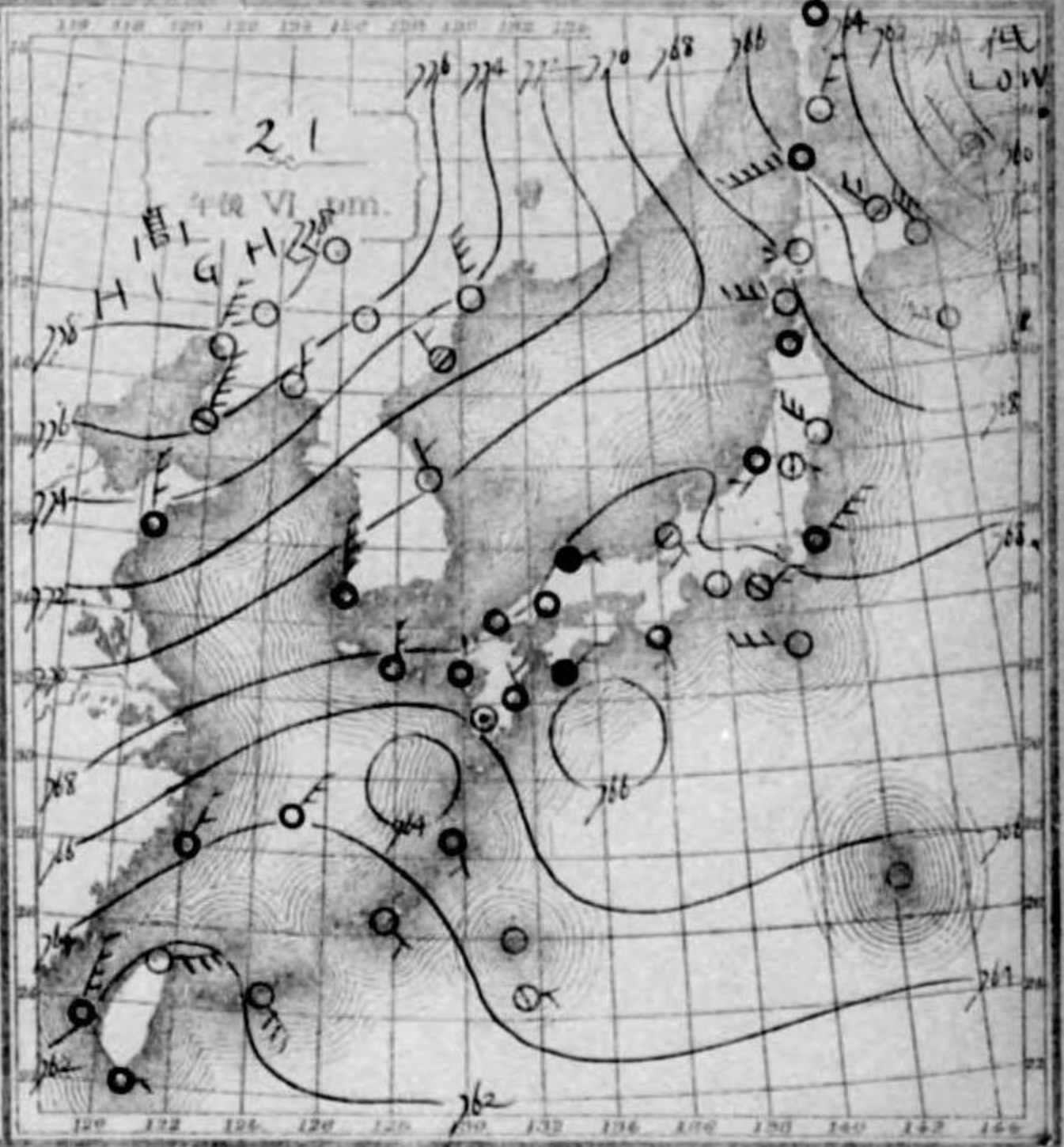


天氣概況

低氣壓支那東海=頭シ北東ニ進行セントス又訛州半島  
 一沖ニ低氣壓ニ更行セントスハハチリリシテ南氣壓ハ  
 支那北岸ヨリ滿洲ニ擴張シ本邦ニハ九州ヨリ訛州半  
 島ニテ一帶ニ雨トナリ且他 地方ハ概シ朝霧ニテ概シ  
 雨ニシテ南部ハ降雪シ北球ニハ晴天ノ所多シ

天氣豫報

南出諸島ハ北東風曇九州南海道南部嶺戸夕山陰  
 道ハ北西風雨後漸ク東海道中山道北陸道奥羽ハ北  
 東風天氣悪クハ北海道東部ハ北西風曇北海道西部  
 ハ北西風曇

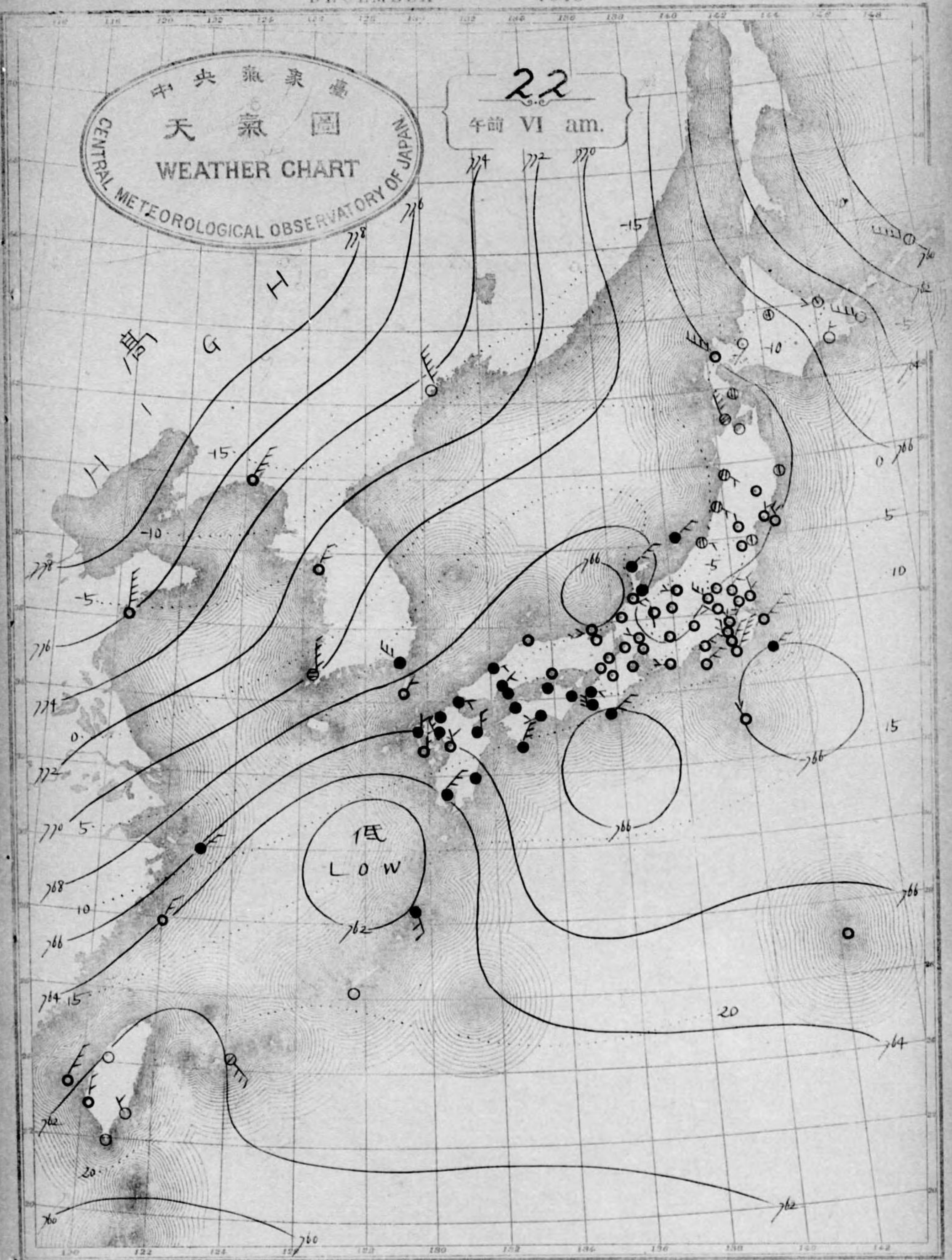


大正七年十二月二十一日  
 中央氣象臺

DECEMBER 1913

中央氣象臺  
 天氣圖  
 WEATHER CHART  
 CENTRAL METEOROLOGICAL OBSERVATORY OF JAPAN

22  
午前 VI am.



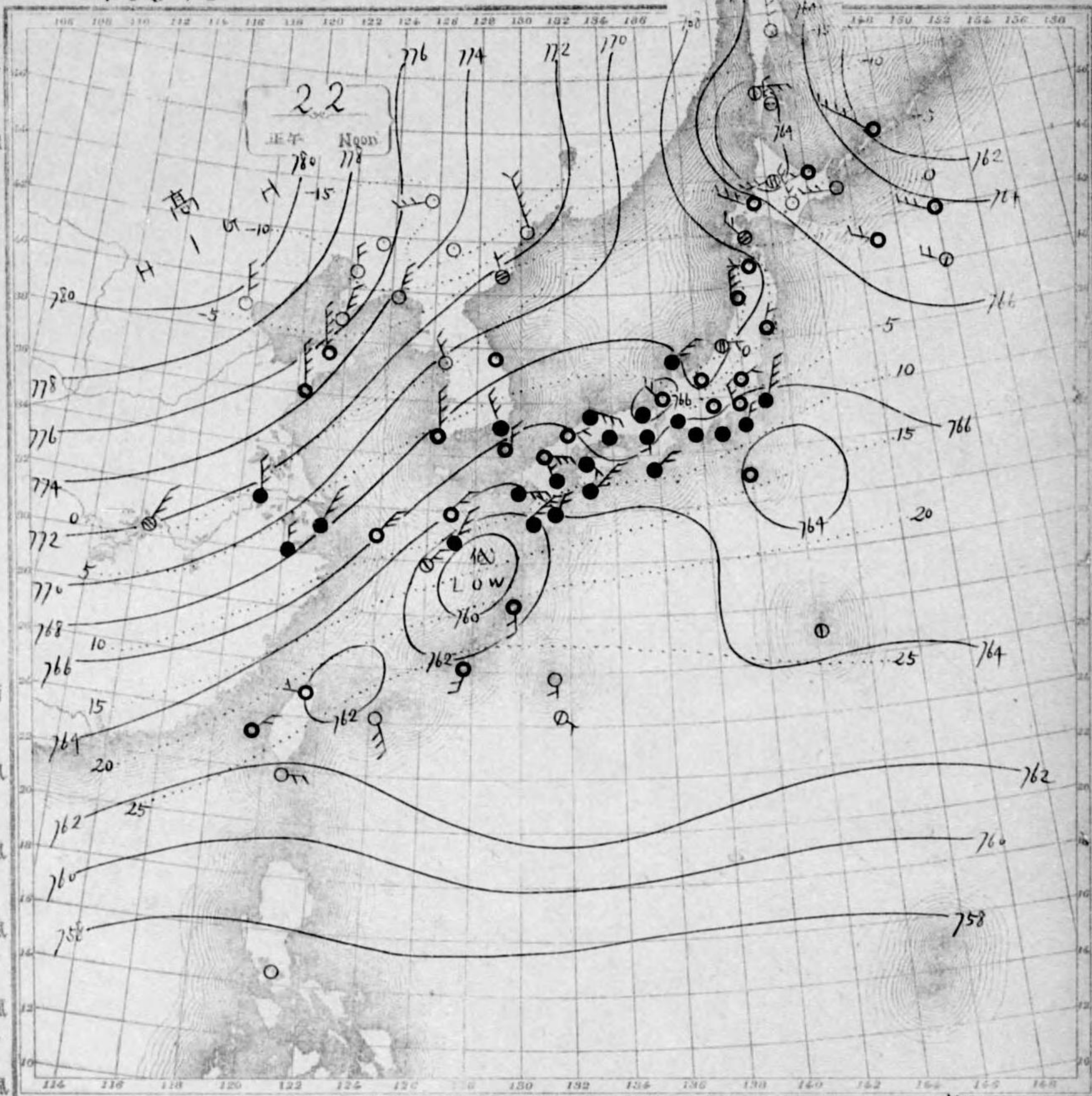
可隨物使郵地三日七月三年七十三百同  
 行發向一日每行發(二十)二十年七正 大  
 號四七三六第圖氣天



NO.16375

大正七年十二月

- Isobar 等壓線
- Clear 快晴
- Partly 晴
- Cloudy 曇
- Rain 雨
- Snow 雪
- Fog 霧
- Thunderstorm 雷雨
- Light wind 軟風 (2-6 m.p.h.)
- Moderate wind 和風 (7-10 m.p.h.)
- Strong wind 疾風 (11-20 m.p.h.)
- Gale 強風 (21-30 m.p.h.)
- Storm 烈風 (31-40 m.p.h.)
- Very storm 烈風 (41-50 m.p.h.)
- Hurricane 颶風 (51-60 m.p.h.)
- Very hurricane 颶風 (61-70 m.p.h.)

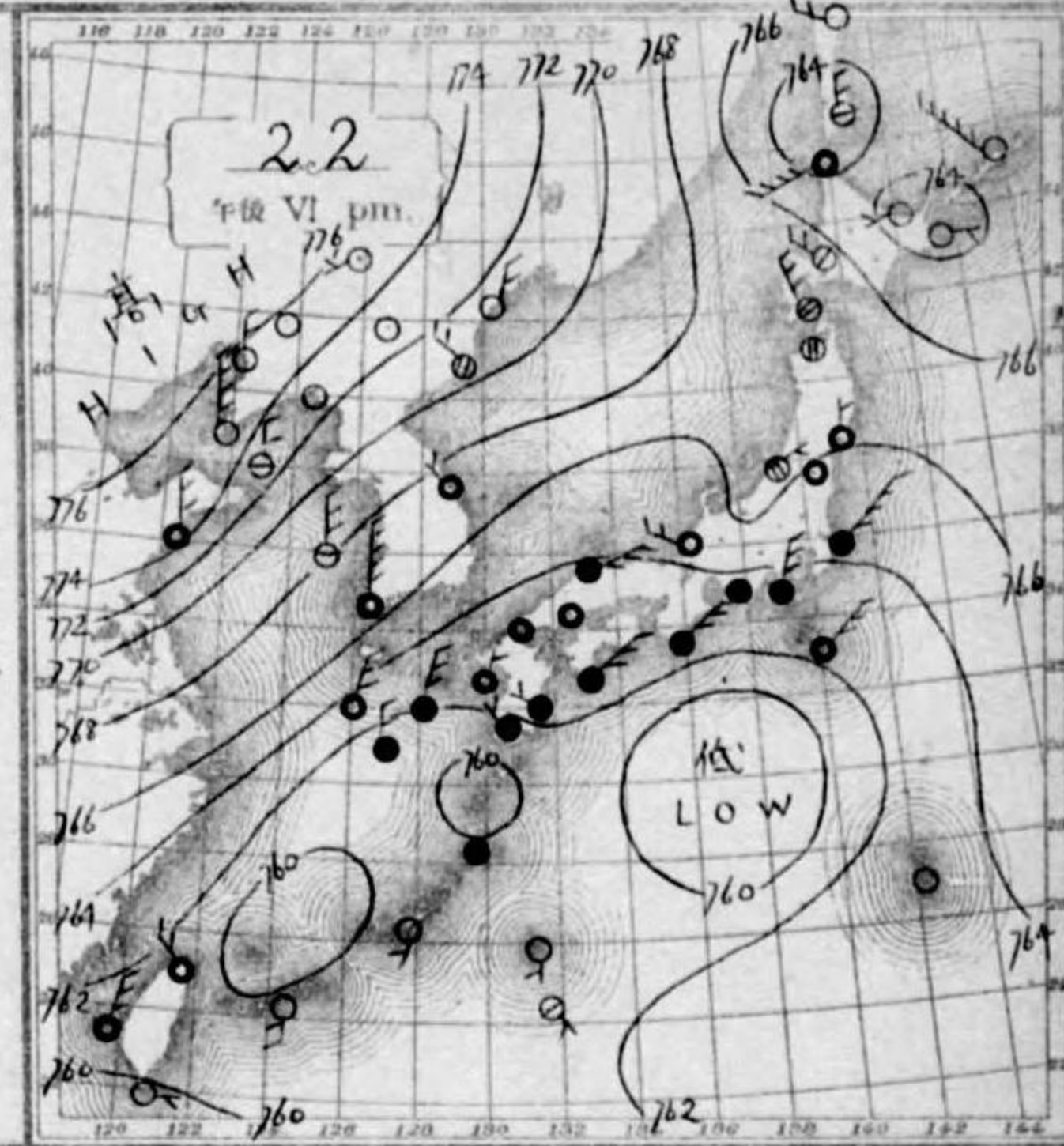


天氣概況

低氣壓八丈島沖ニ在リテ北東ニ徐行ス又琉球  
大島、東方洋上ニモ一低氣壓存スモ  
百八十里ノ大陸ノ高氣壓ニ著シク牽連シテ  
却テ其地ノ地方ニ曇天ナリ尤モ台湾南

天氣豫報

南部諸島ハ北東ノ風量九州南部北海道  
部山瀨内北海道東部ハ西北ノ風量九州北  
西部北海道西部ハ北西ノ風雪



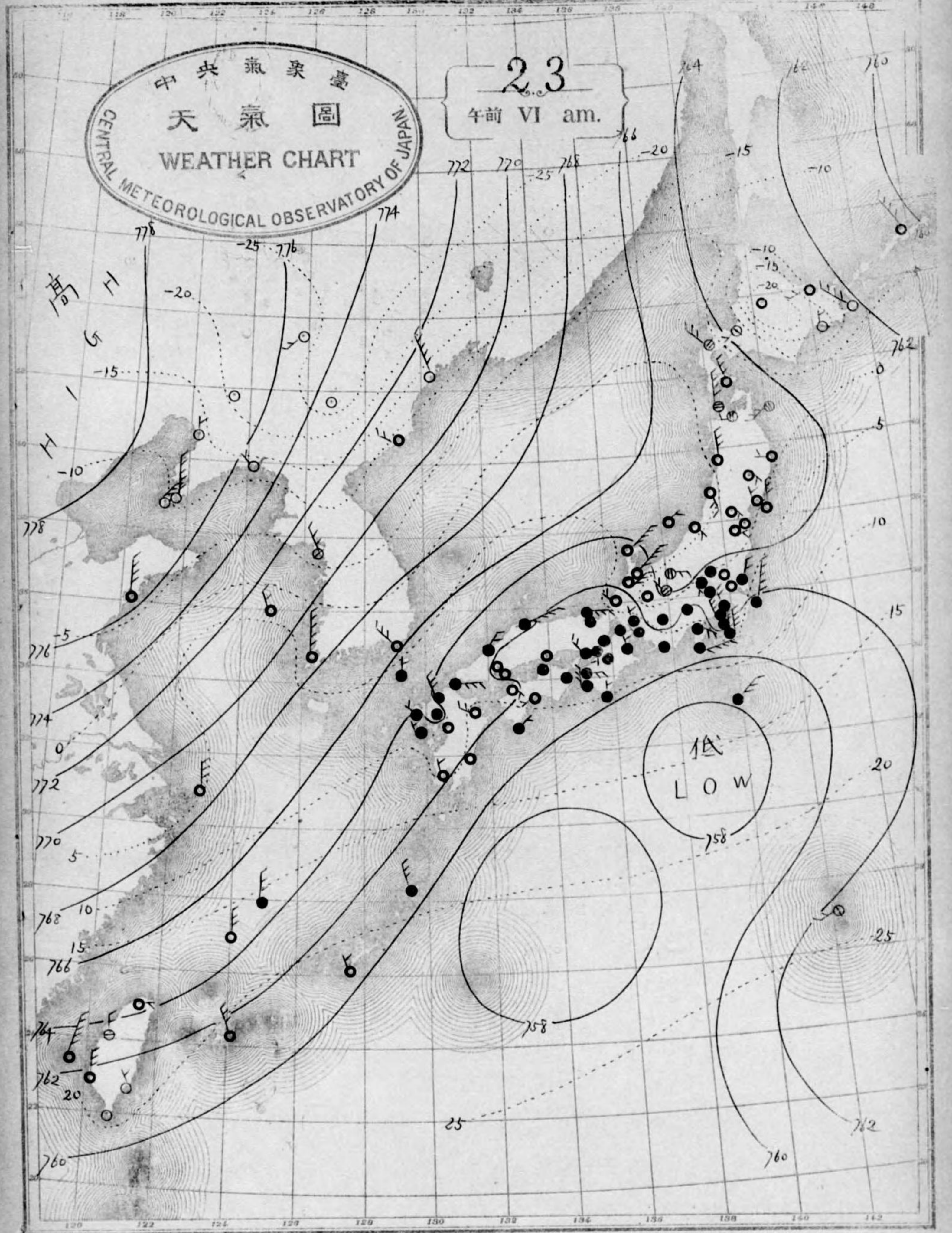
東京市神田區區役所 東京市神田區區役所  
東京市神田區區役所 東京市神田區區役所  
東京市神田區區役所 東京市神田區區役所  
東京市神田區區役所 東京市神田區區役所

DECEMBER 1918

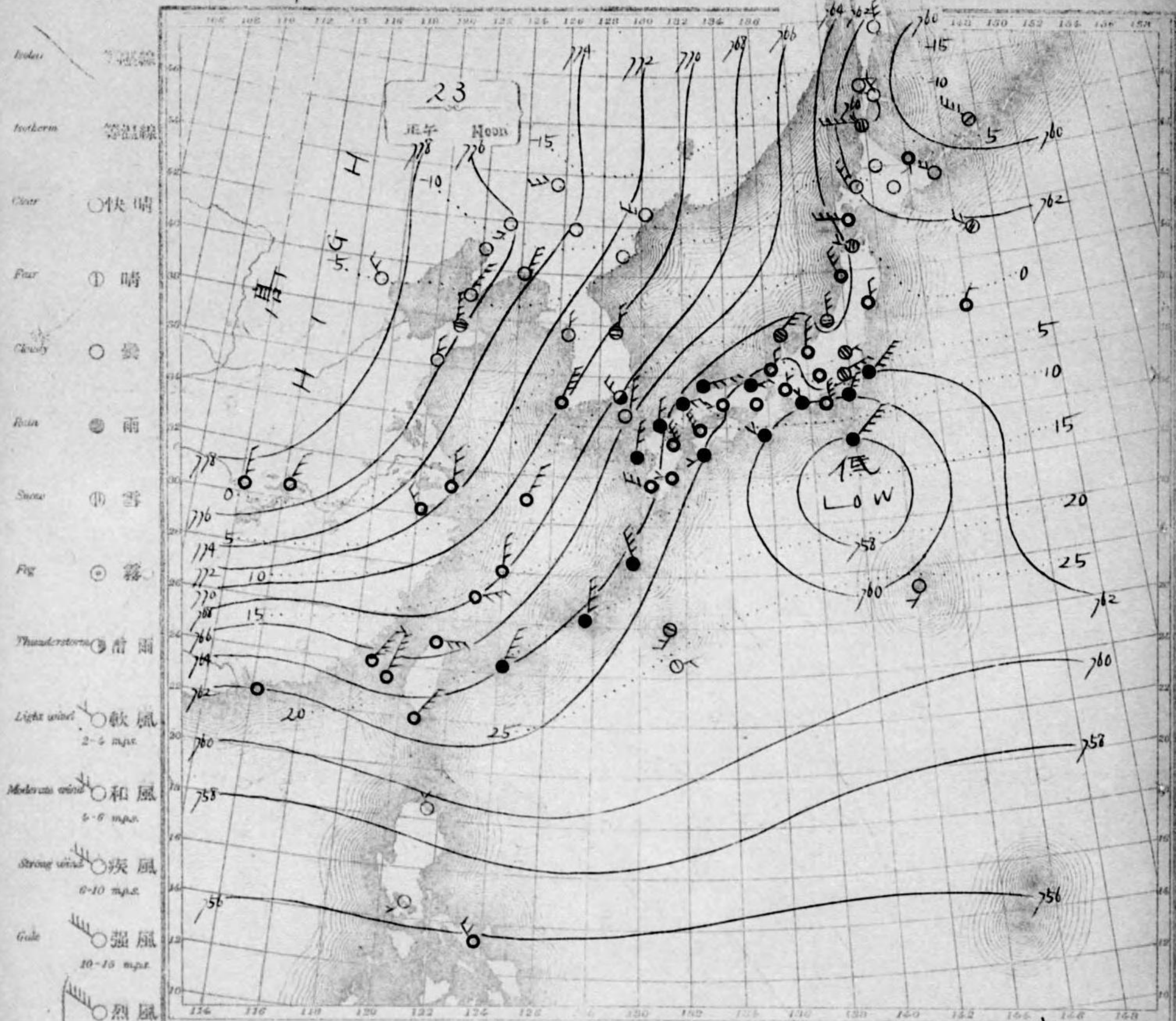
中央氣象臺  
天氣圖  
CENTRAL METEOROLOGICAL OBSERVATORY OF JAPAN

23

午前 VI am.



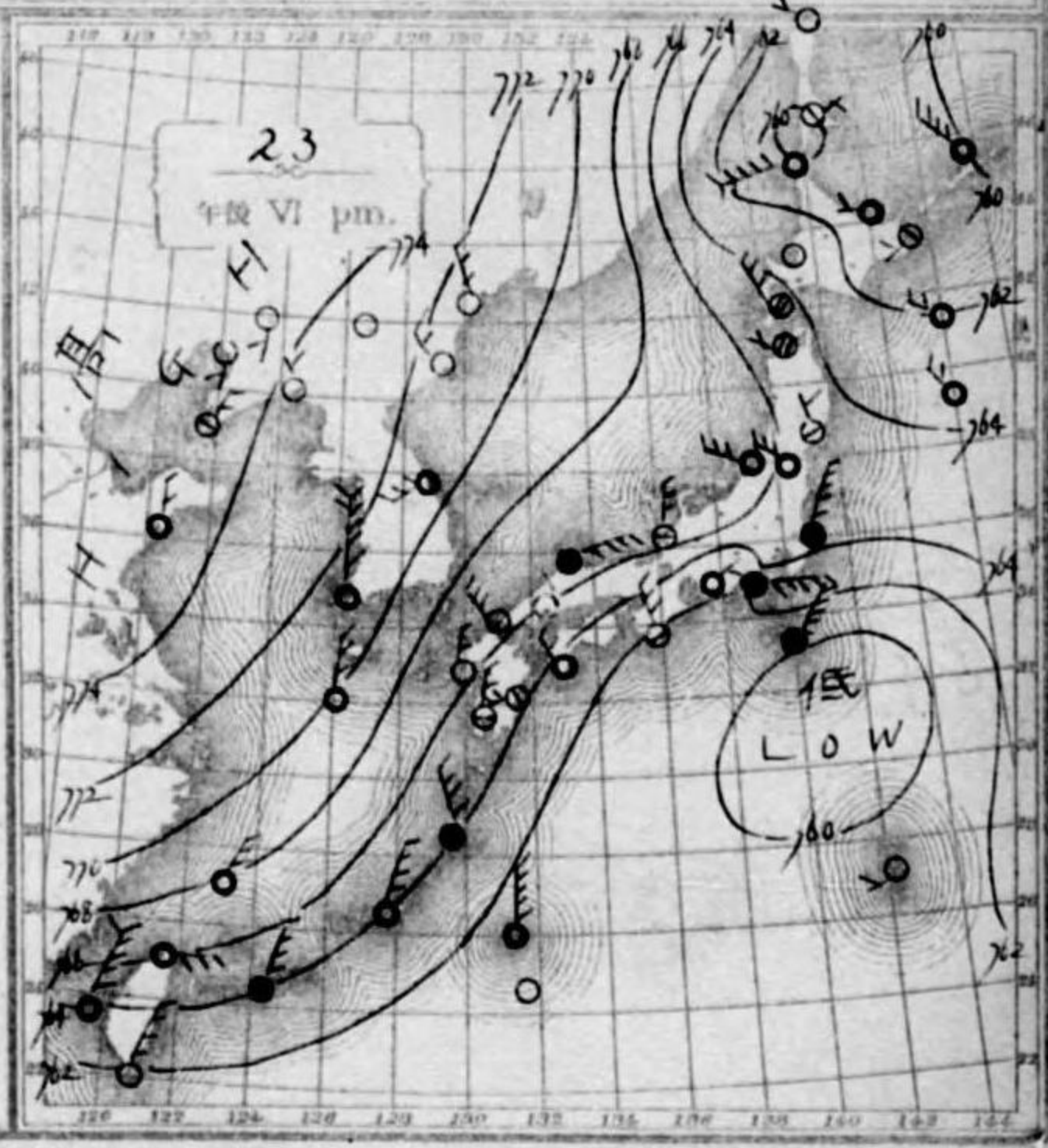
可認物價郵種三日七月三年七十二治國  
行發回一日每行發日三十二月二十年七正天  
號五七三六一第圖氣天



- Isobars 等压線
- Clear 快晴
- Fair 晴
- Cloudy 曇
- Rain 雨
- Snow 雪
- Fog 霧
- Thunderstorm 雷雨
- Light wind 軟風 (2-4 m.p.s.)
- Medium wind 和風 (5-9 m.p.s.)
- Strong wind 疾風 (10-19 m.p.s.)
- Gale 強風 (20-29 m.p.s.)
- Storm 烈風 (30-39 m.p.s.)
- Storm gale 烈風 (40-49 m.p.s.)
- Hurricane 颶風 (50-60 m.p.s.)

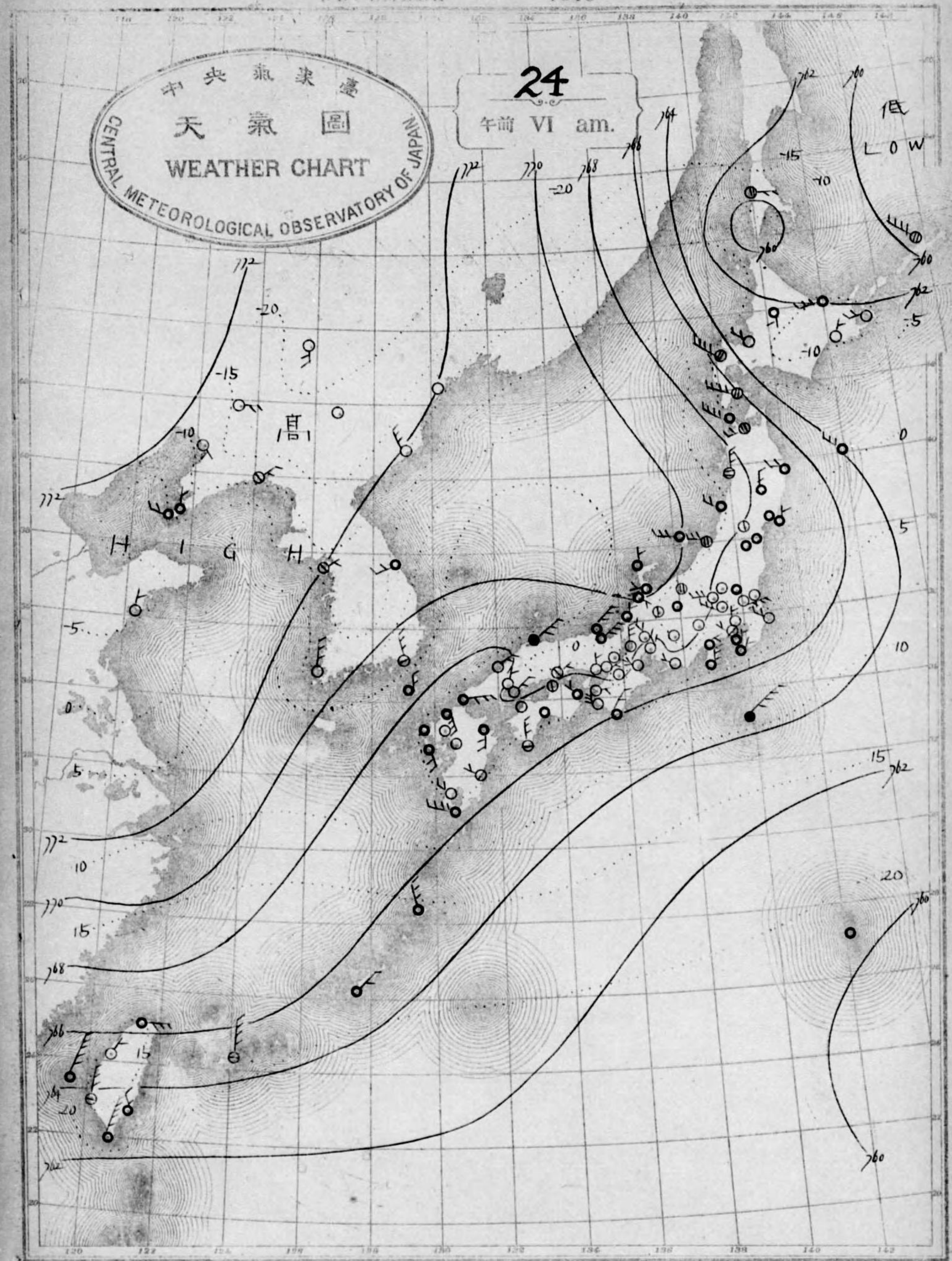
**天氣概況**  
 昨日明東方面ニ雪、降ラセシ但氣壓ハ北東ニ去リ大陸高  
 氣壓ハ急遽ニ急進シ本邦ニハ北西風吹キ太平洋ニ南スリ  
 地方、好晴トシ然レトモ日本海岸ハ依然トシテ曇天  
 ニシテ津輕海峡ニハ風雪強シ

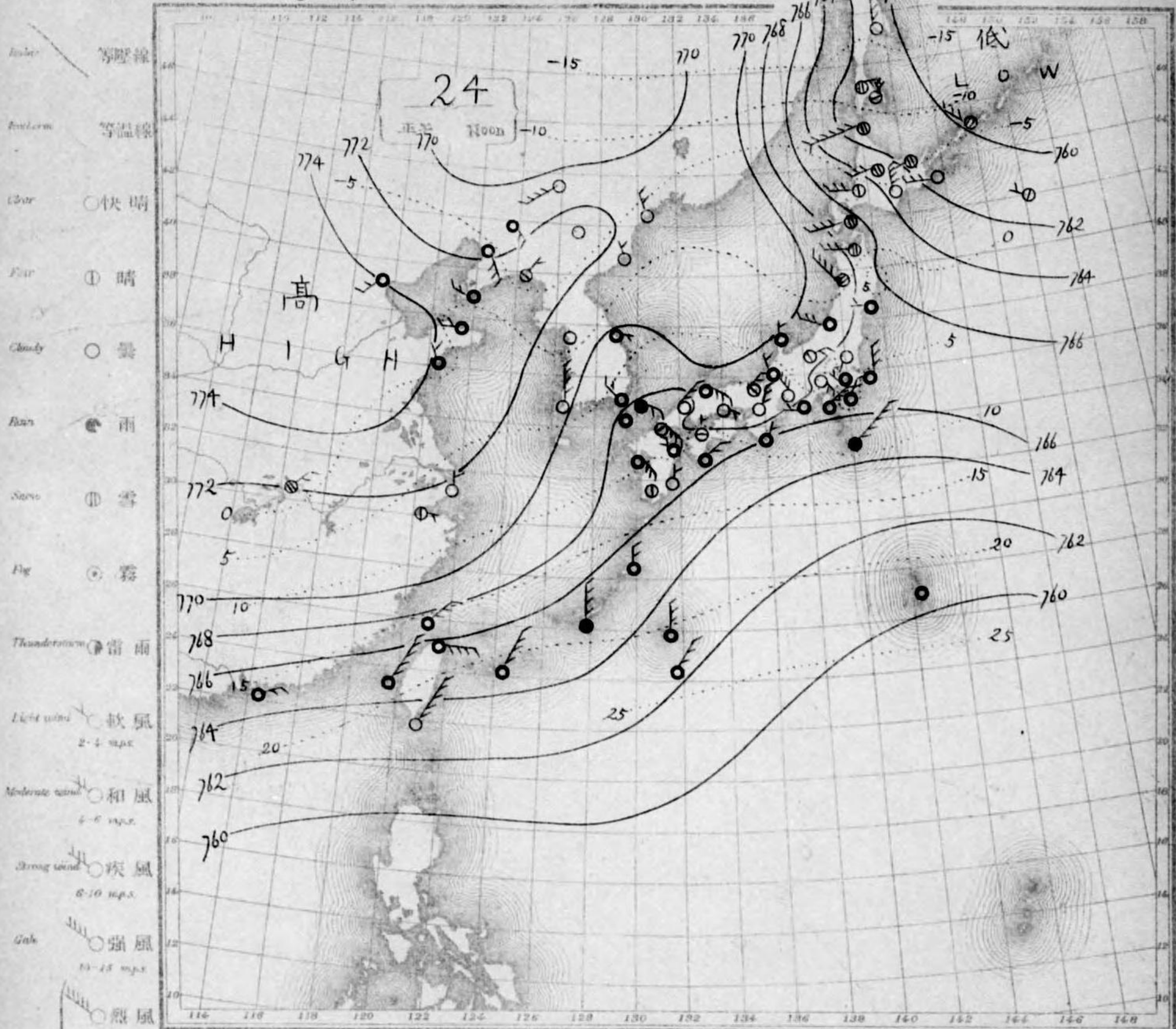
**天氣豫報**  
 南支諸島ハ北東、風雪九州南部、南支諸島、瀬戶内  
 ハ北西風、九州北部、山陰道、北支諸島、東海道、中山  
 道、北支諸島、北陸道、東海、西支諸島、北支諸島、  
 雪、奥羽東部、北海道東部、北支諸島



中央氣象臺  
**天氣圖**  
 WEATHER CHART  
 CENTRAL METEOROLOGICAL OBSERVATORY OF JAPAN

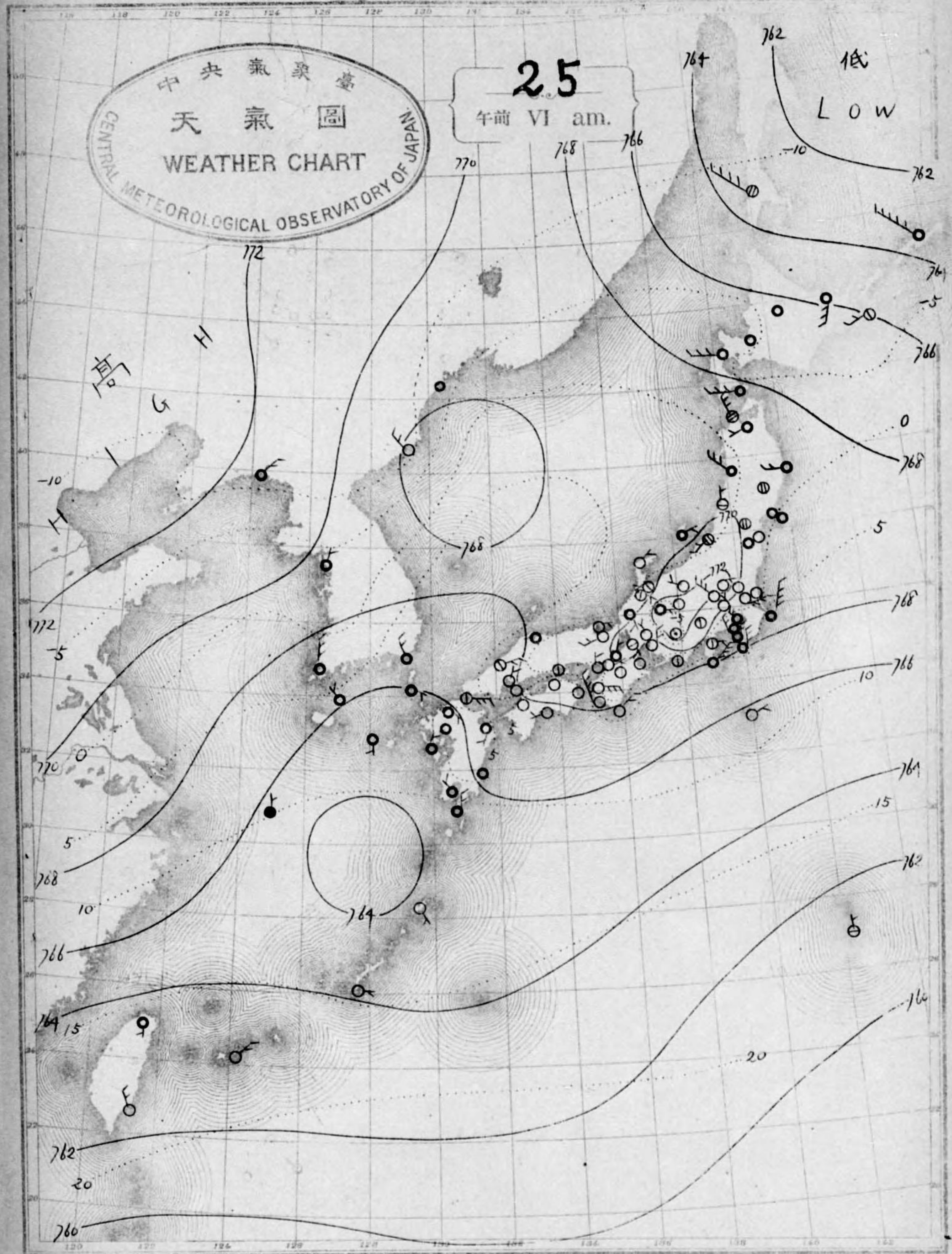
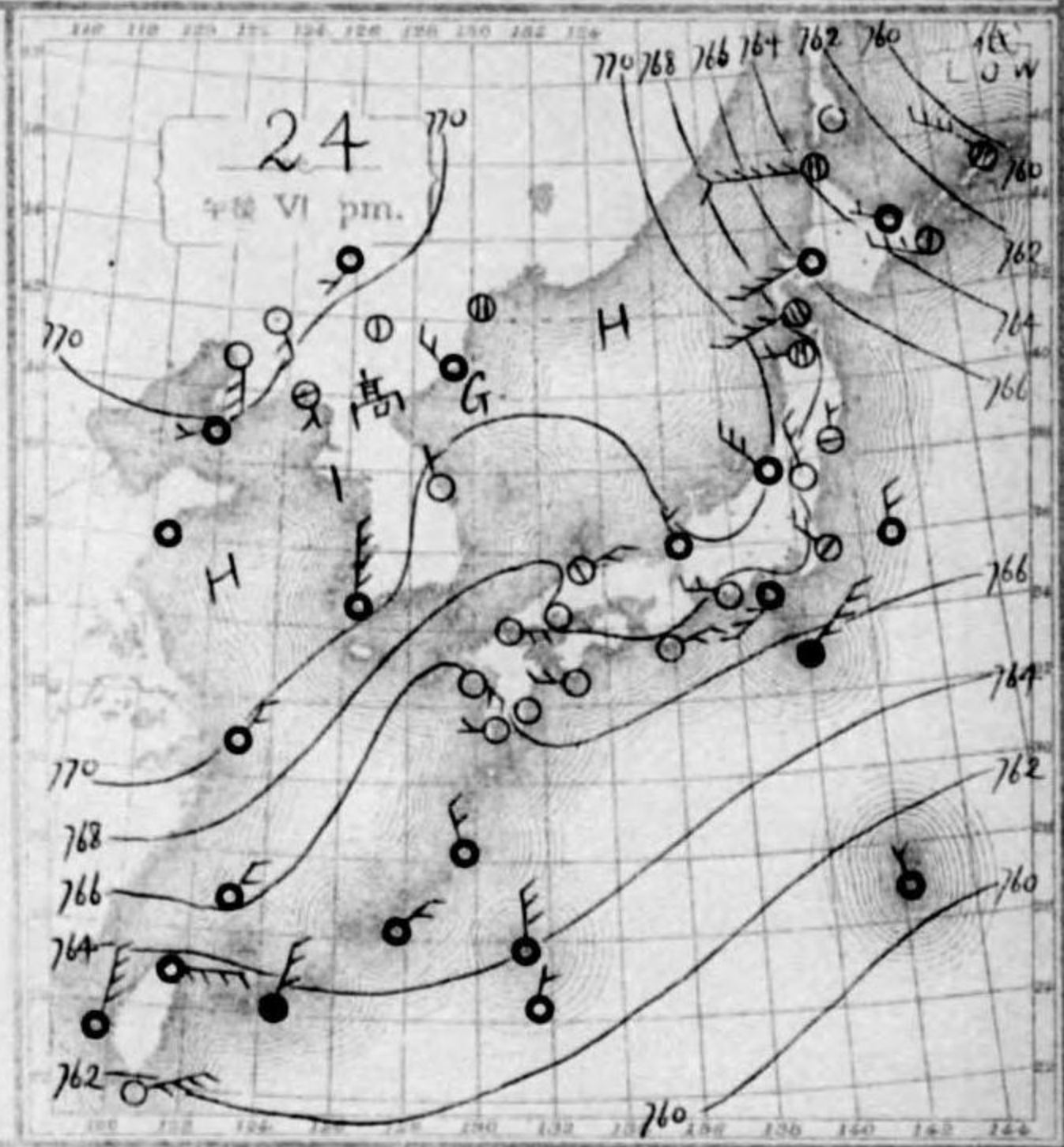
24  
午前 VI am.





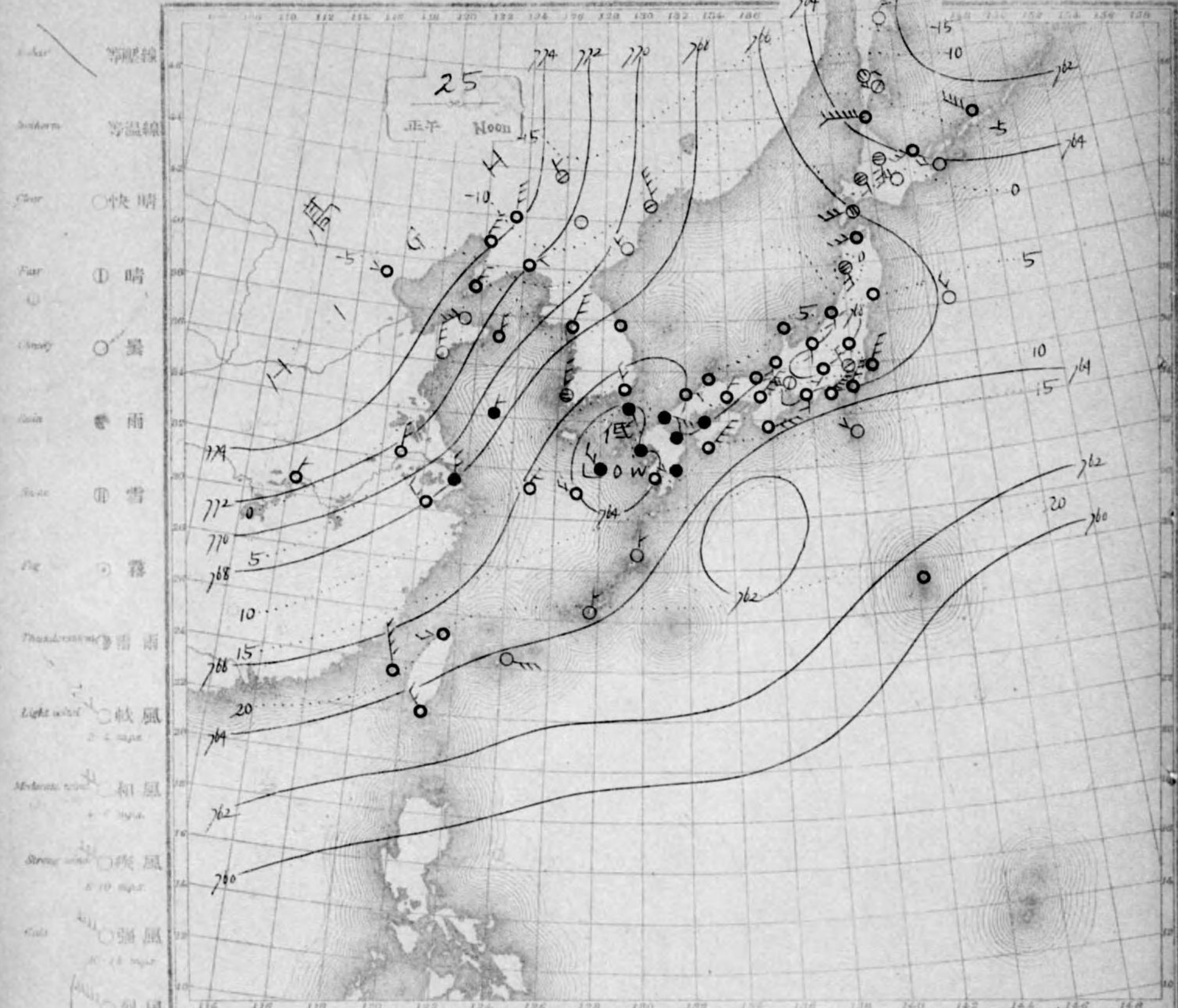
天気概況  
 低気圧日本海に頭出し、東北東に進行中。高気圧は北東に進行中。日本海に高気圧の頭出し、東北東に進行中。日本海に高気圧の頭出し、東北東に進行中。日本海に高気圧の頭出し、東北東に進行中。

天気概況  
 南西諸島東海道中山道、北東、風最九州南部、南海道、南、瀬戸内、北海道、東部、北、風、晴、九州、北部、山陰道、北、陸道、奥羽、北、西、風、最、北海道、西部、北、西、風、雪。



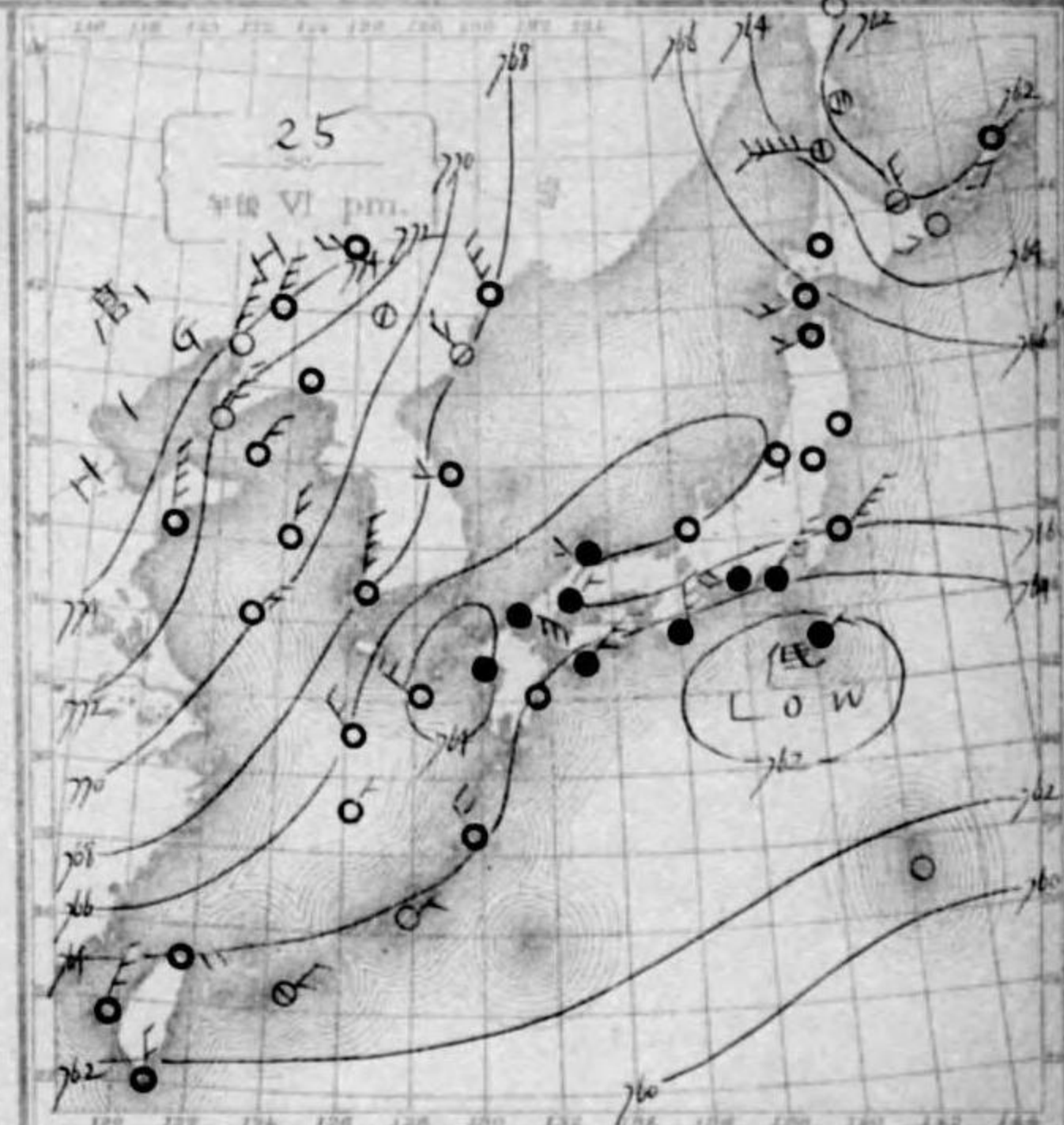
No. 16378

大正七年十二月



昨日在沖ヨリ東北東ニ進行シ来ル低気壓ハ今朝八丈島ト  
父島ト間ニ在リ而シテ大陸ニ高気壓ニ着キ食達シ山東  
首ニ於テ氣壓七百七十ニ上リ全國北西風ニ吹ク  
以テ太平洋沿岸全許ハ晦暗トシテ然レモ北陸以  
北一日本海岸ニテハ天候不良ニシテ津軽海峡ニハ降  
雪入

南西諸島ハ北東ノ風曇九州南部南西道南部順戸内  
北北西風晴九州北部山陰道北北西風曇東下海道中山  
道北北西風晴北陸道奥羽道北北西風曇北海道北北西風  
雪奥羽東部北海道東部北北西風晴

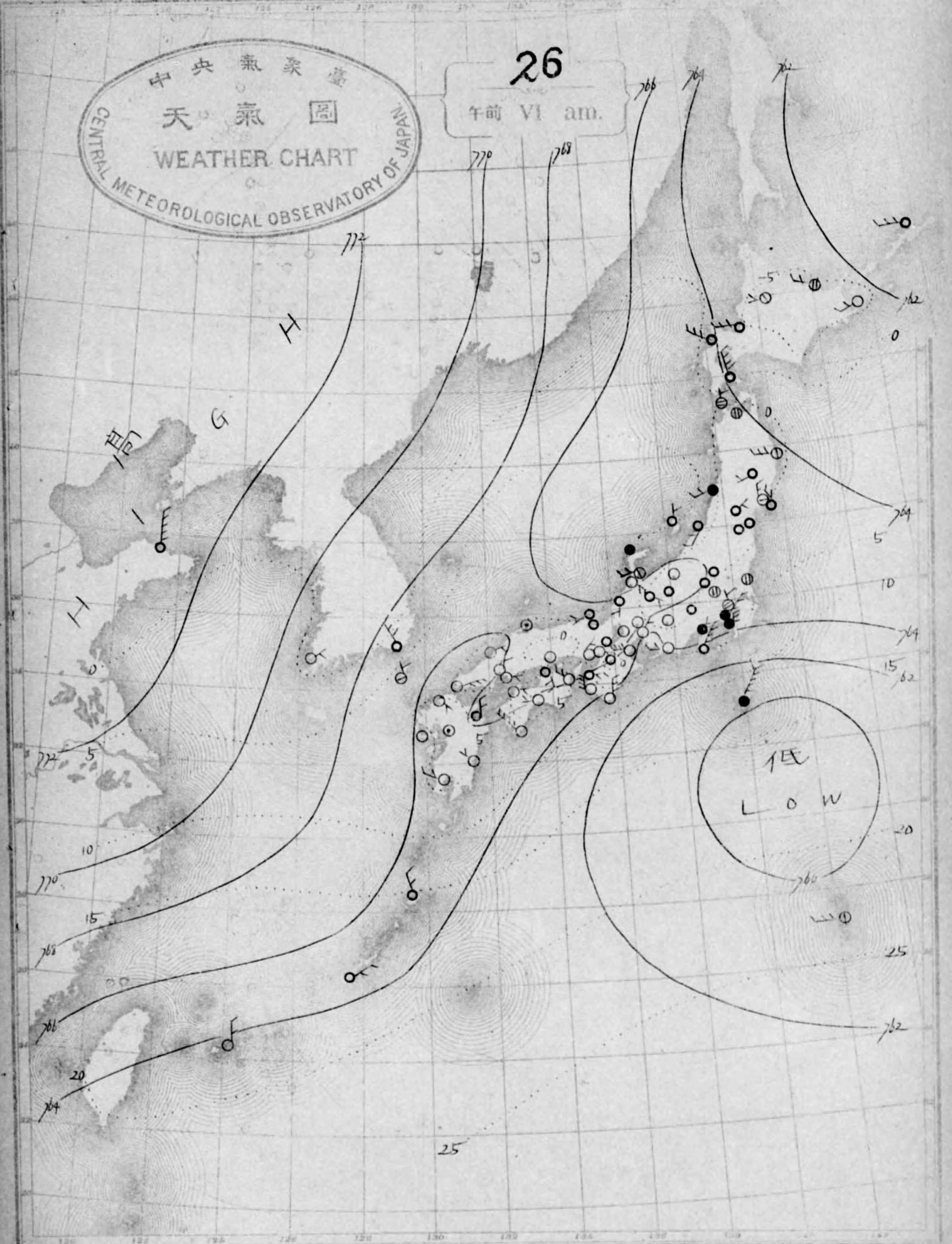


DECEMBER 1917

中央氣象臺  
天氣圖  
CENTRAL METEOROLOGICAL OBSERVATORY OF JAPAN  
WEATHER CHART

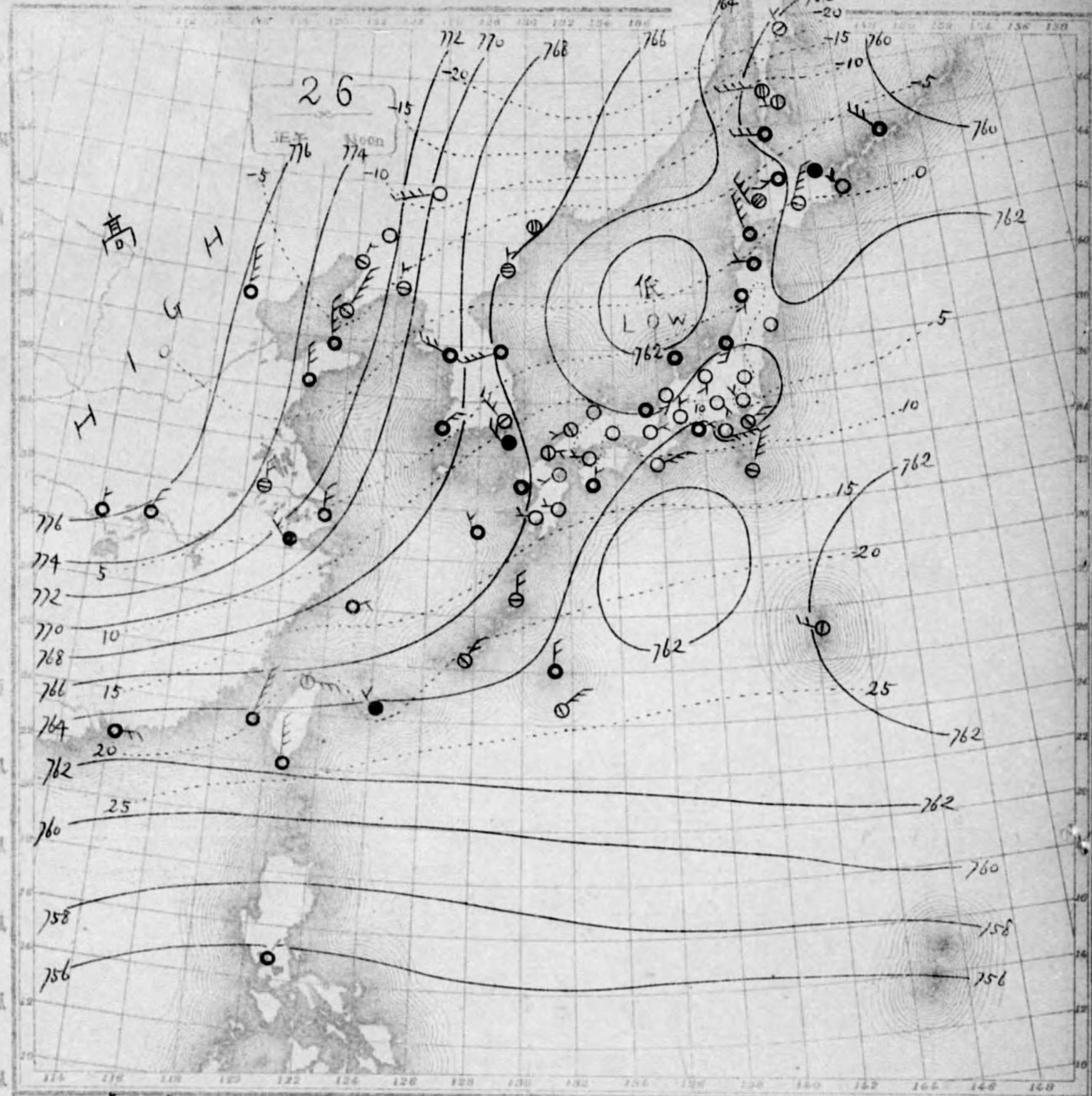
26

午前 VI am.



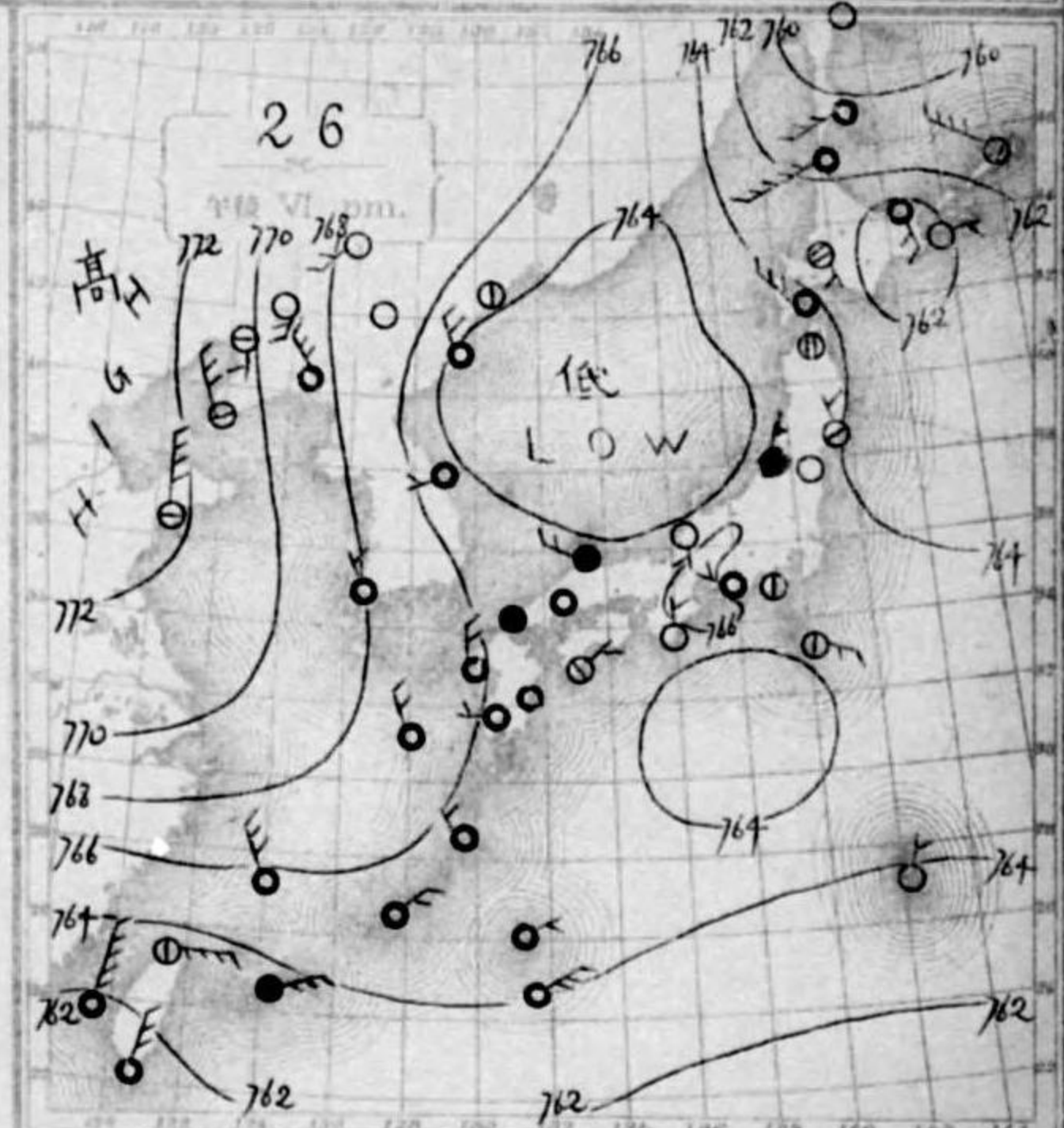
NO 16379

大正七年十二月



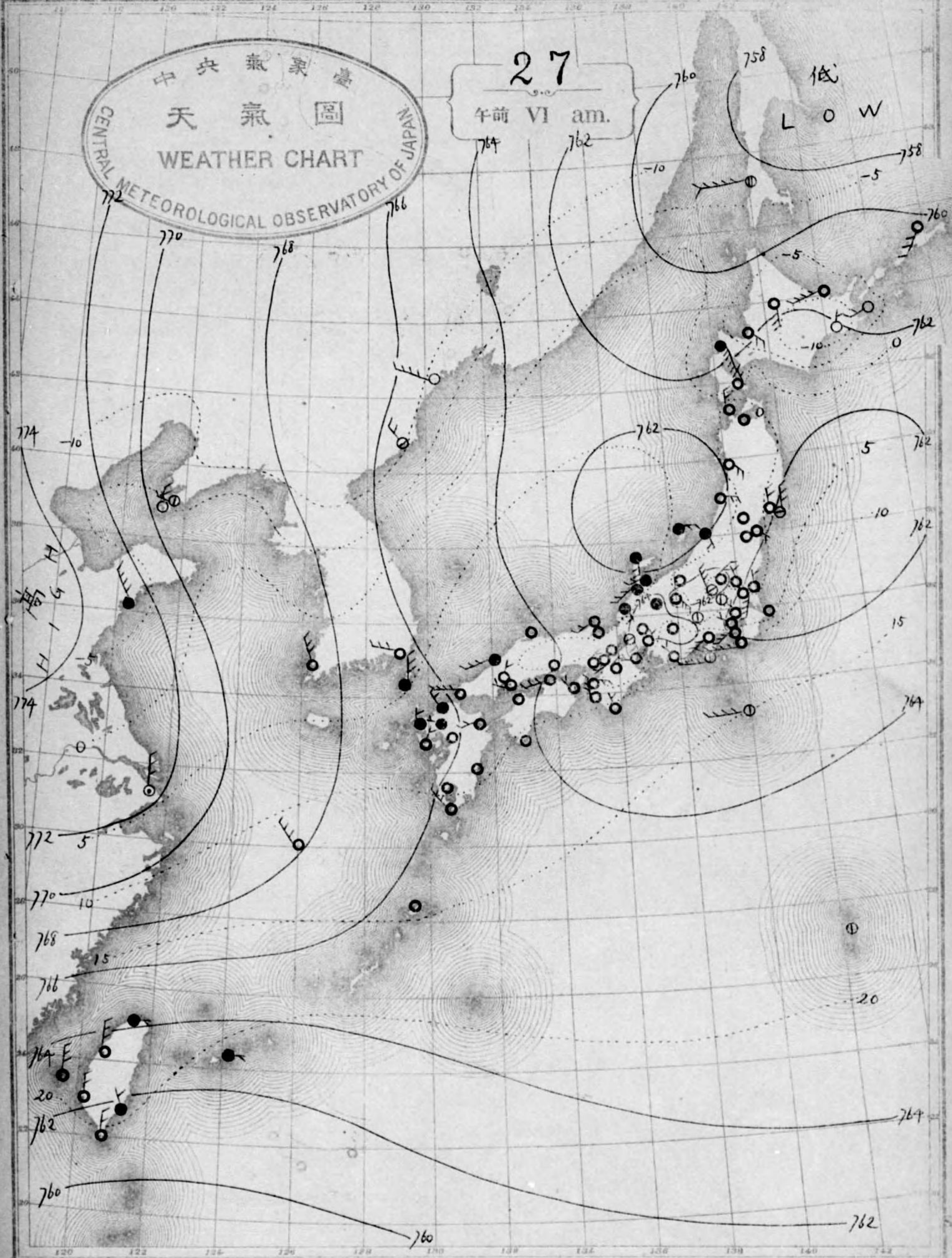
天氣概況  
 高氣壓，配置，複雜，東京附近，以兩大陸  
 山陰地方，雨，天，然，東京附近，以兩大陸  
 山陰地方，雨，天，然，東京附近，以兩大陸  
 山陰地方，雨，天，然，東京附近，以兩大陸

天氣概況  
 高氣壓，配置，複雜，東京附近，以兩大陸  
 山陰地方，雨，天，然，東京附近，以兩大陸  
 山陰地方，雨，天，然，東京附近，以兩大陸

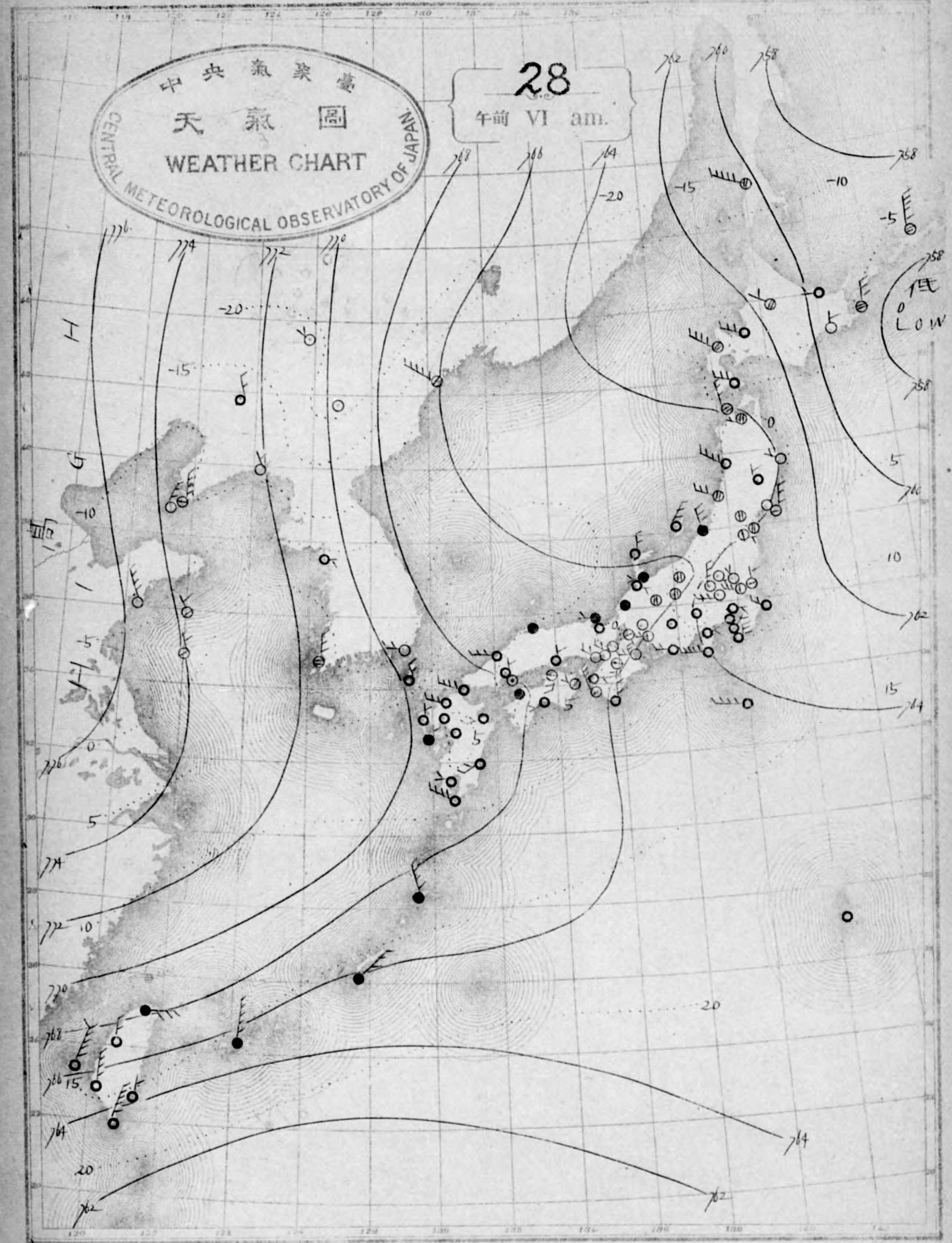
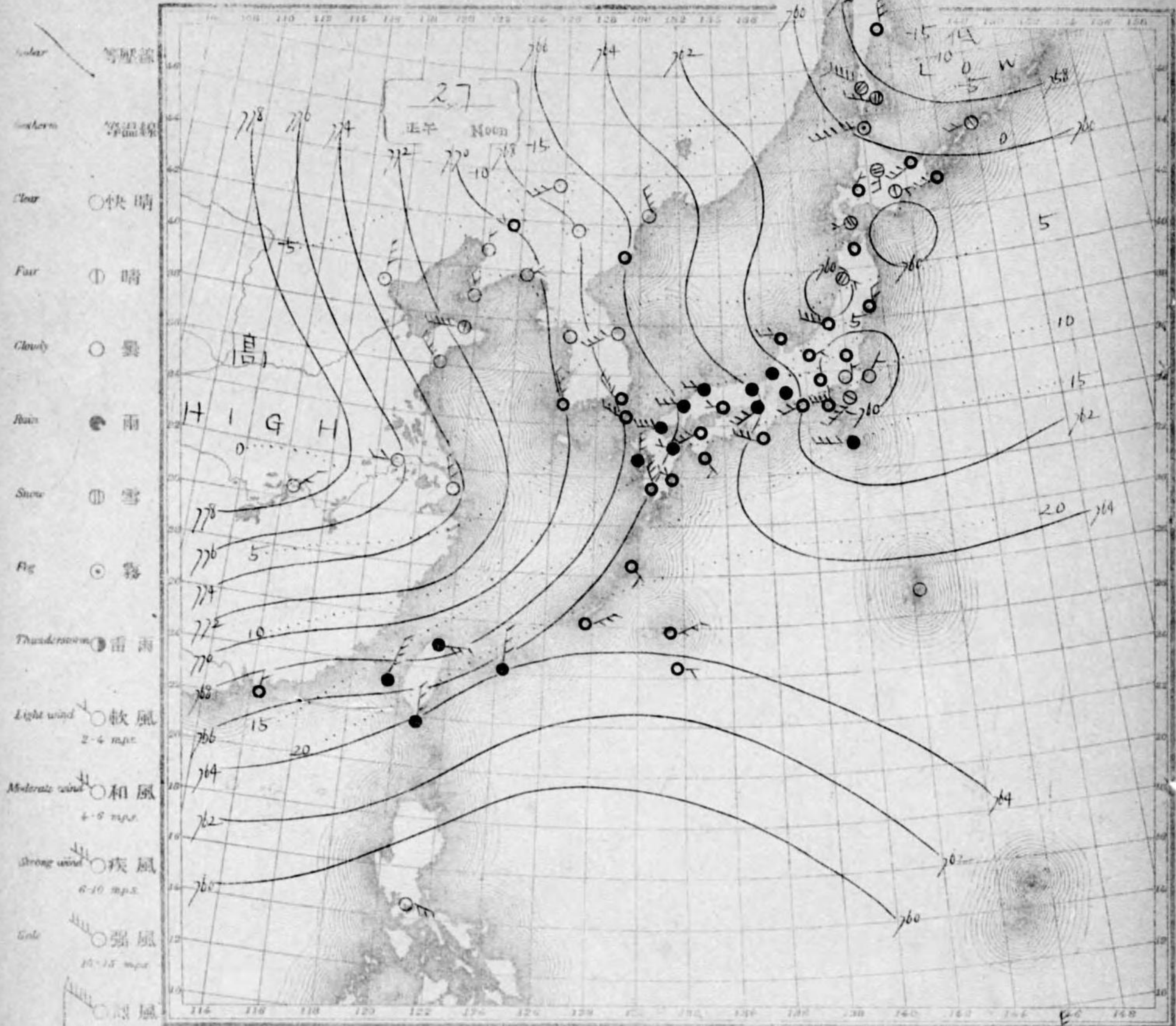


大正七年十二月廿六日 東京市田中區三丁目五番地 中央氣象臺 發行

DECEMBER 1918



大正七年十二月廿七日 東京市田中區三丁目五番地 中央氣象臺 發行

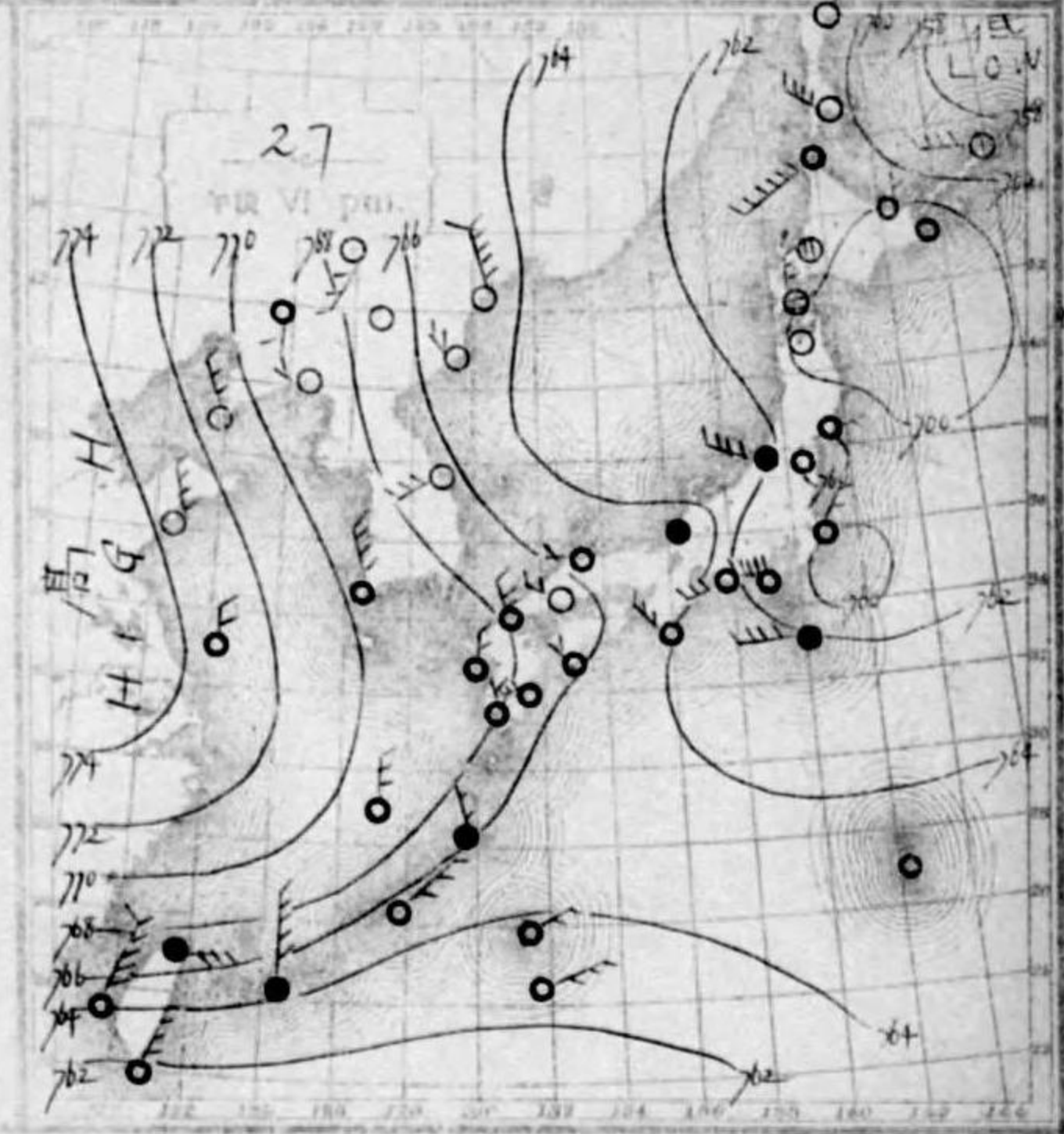


天氣概況

低氣壓北海道東方洋上ニ在リ北東ニ進ム所ニテ大陸  
高氣壓ハ著シク發展シ支那北部ニ於テ氣壓七百七十  
六程以上ヲ示ス本邦ニハ緩急度々ニシテ山陰道ニテハ晴  
所降雨シ本州中部及奥羽地方等ニテハ陰晦ニシテハ晴  
カラス琉球ニハ北東風強ク雨天ニシテ朝鮮及滿洲  
ニテハ晴天所多ク

天氣概況

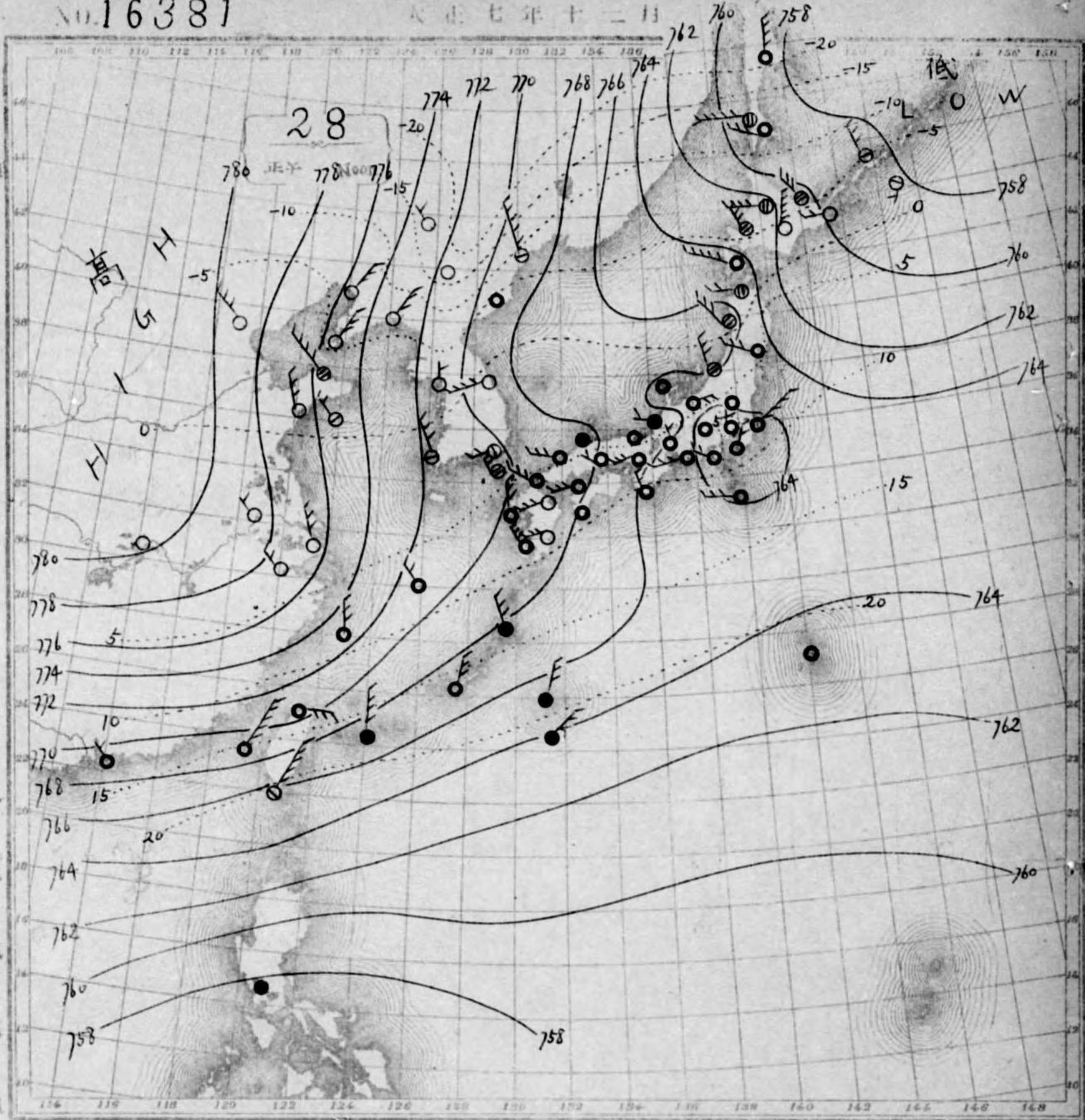
南島諸島ハ北東風廣九州南部南海道南部瀬戸内  
ハ北西風廣九州北部山陰道北西風南海道中山道  
ハ北西風稍夜廣北陸道奥羽西部北海道西部ハ北西  
風雪與和來部北海道東部ハ北西風晴



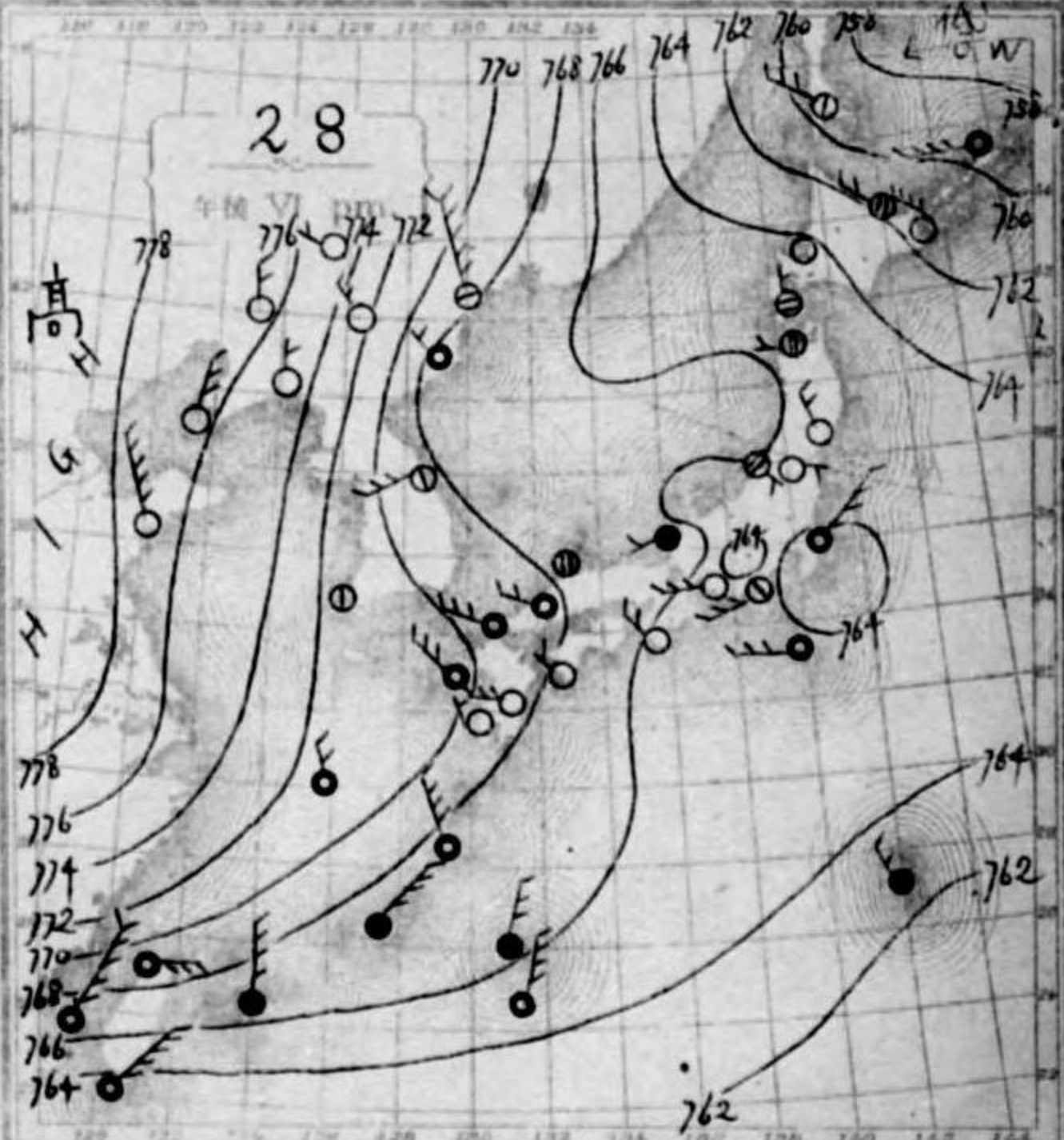
NO.16381

大正七年十二月

- 等壓線
- 等溫線
- 快晴
- ☉晴
- ☁曇
- ☔雨
- ☇雪
- ☁霧
- ☁雷雨
- 軟風 (2-4 mph)
- 和風 (5-15 mph)
- 疾風 (16-20 mph)
- 強風 (21-25 mph)
- 烈風 (26-30 mph)
- 烈風 (31-35 mph)
- 烈風 (36-40 mph)
- 烈風 (41-45 mph)
- 烈風 (46-50 mph)



天氣概況  
 氣壓ハ、北東、風量九州南部、南海道、  
 東、太平洋、面、最モ、高、シ、支、那、北、部、  
 地方、降、雪、ハ、所、多、シ、朝、鮮、及、滿、洲、  
 地方、降、雪、ハ、所、多、シ、朝、鮮、及、滿、洲、  
 地方、降、雪、ハ、所、多、シ、朝、鮮、及、滿、洲、



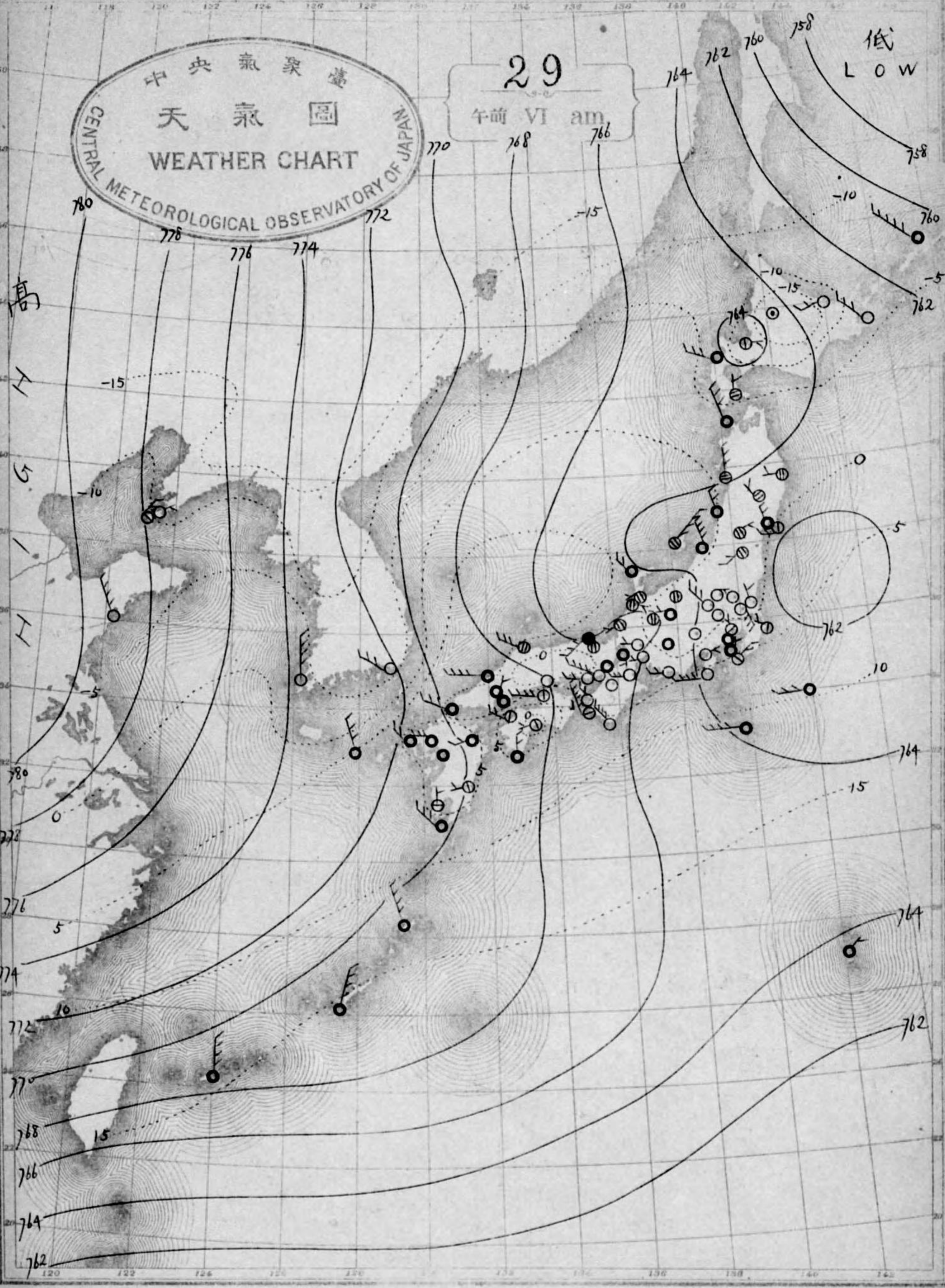
大正七年十二月五日... 氣象局

DECEMBER 1918

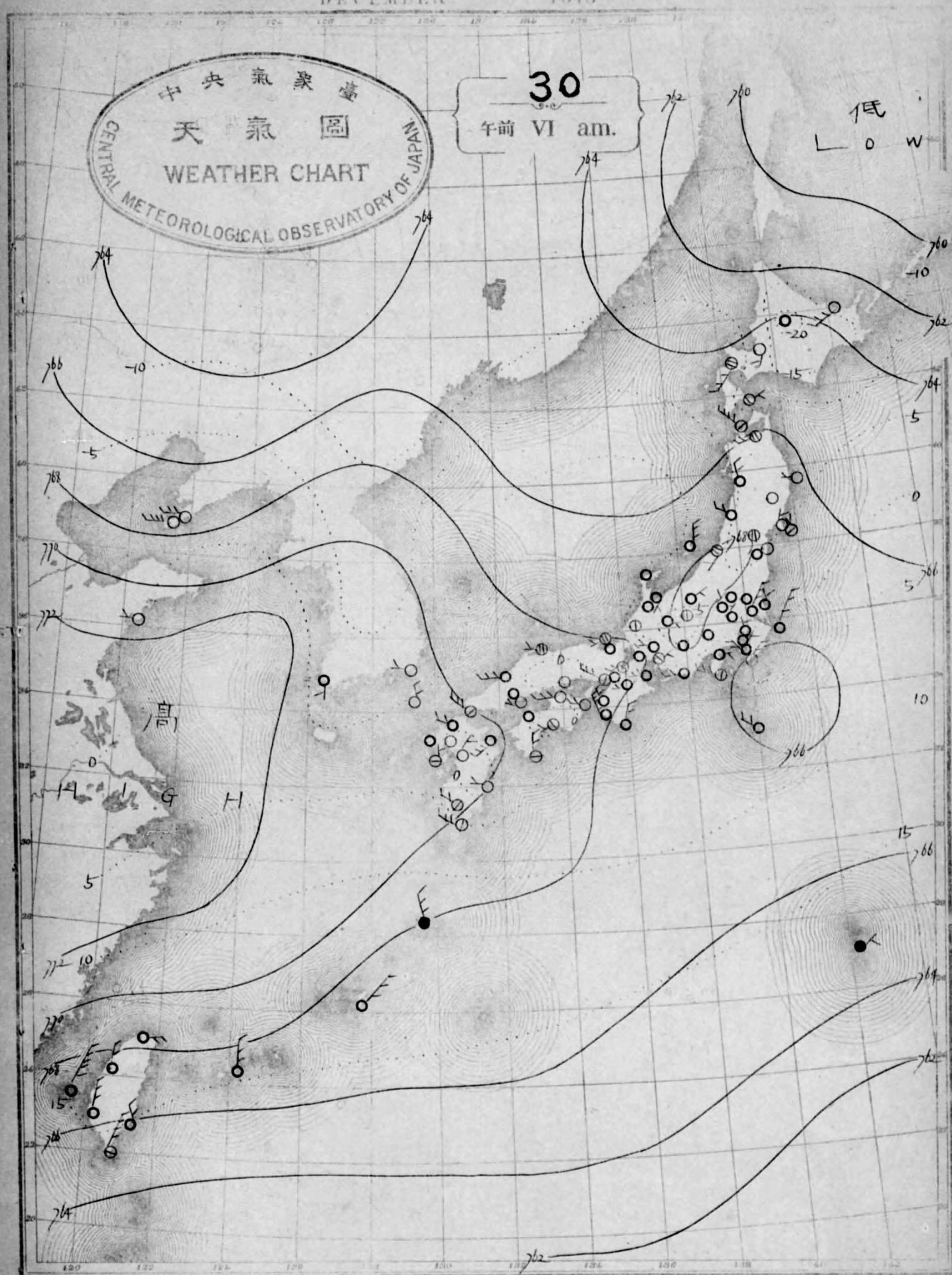
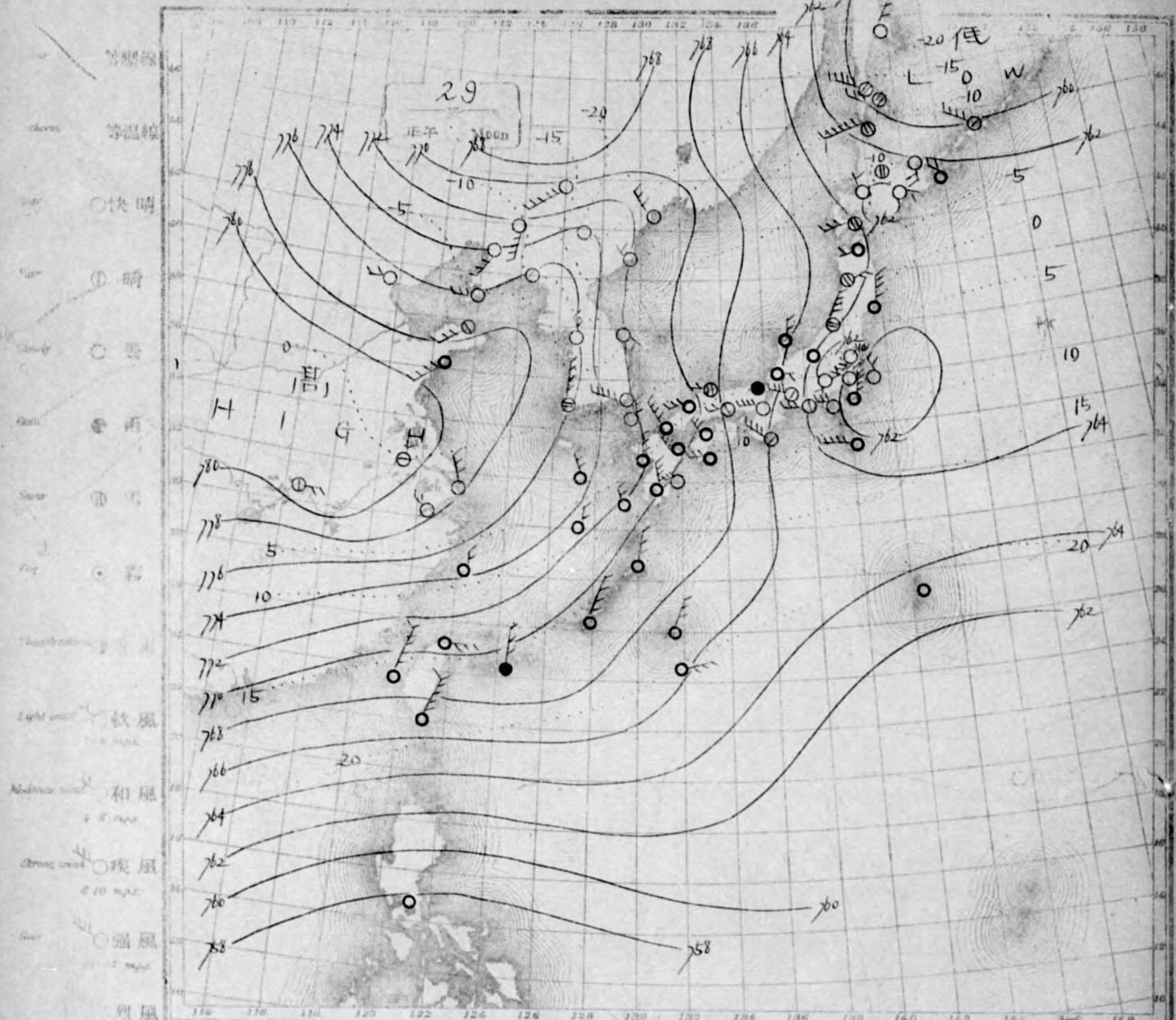
中央氣象臺  
 天氣圖  
 WEATHER CHART  
 CENTRAL METEOROLOGICAL OBSERVATORY OF JAPAN

29

午前 VI am



可觀物使... 氣象局

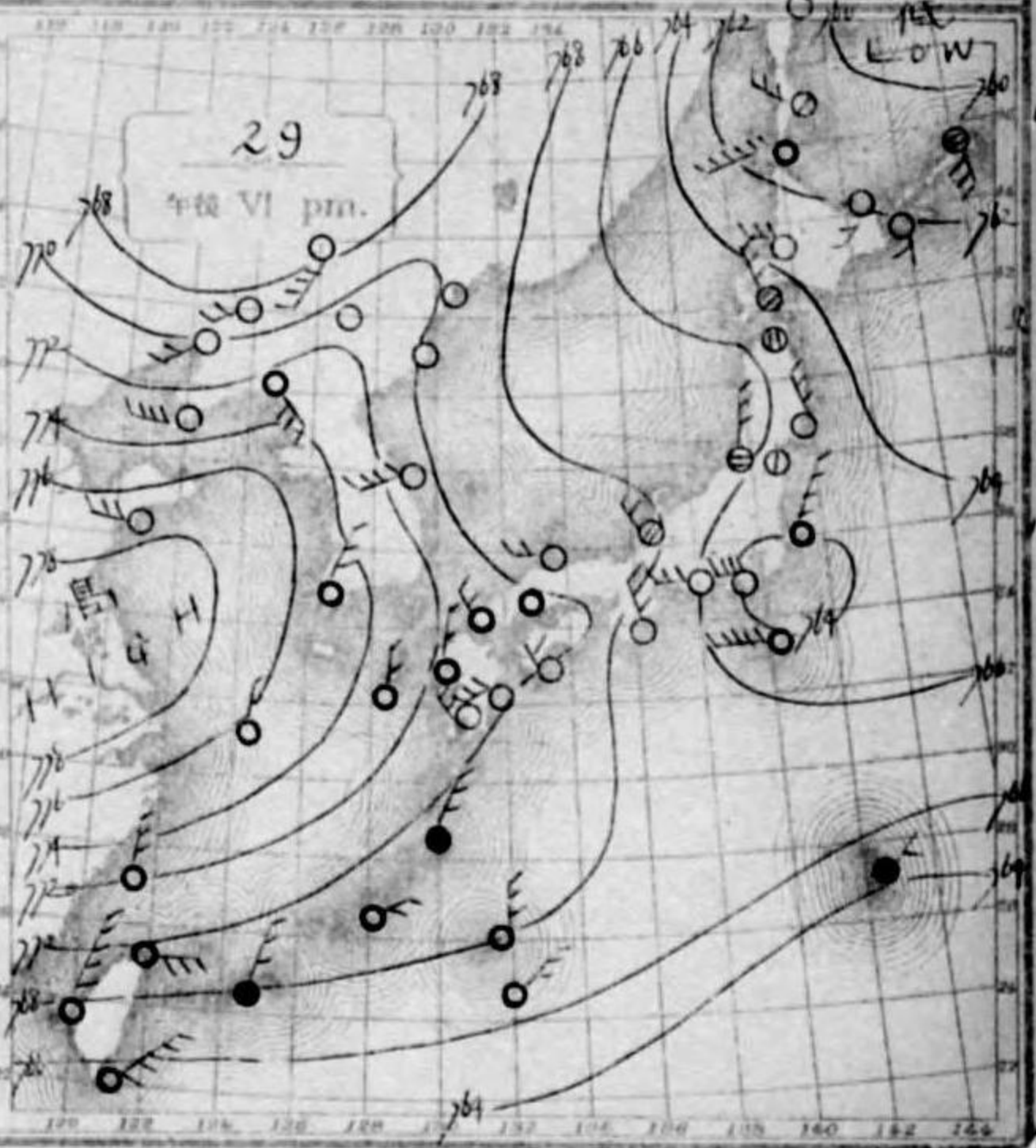


中央氣象臺  
天氣圖  
CENTRAL METEOROLOGICAL OBSERVATORY OF JAPAN  
WEATHER CHART

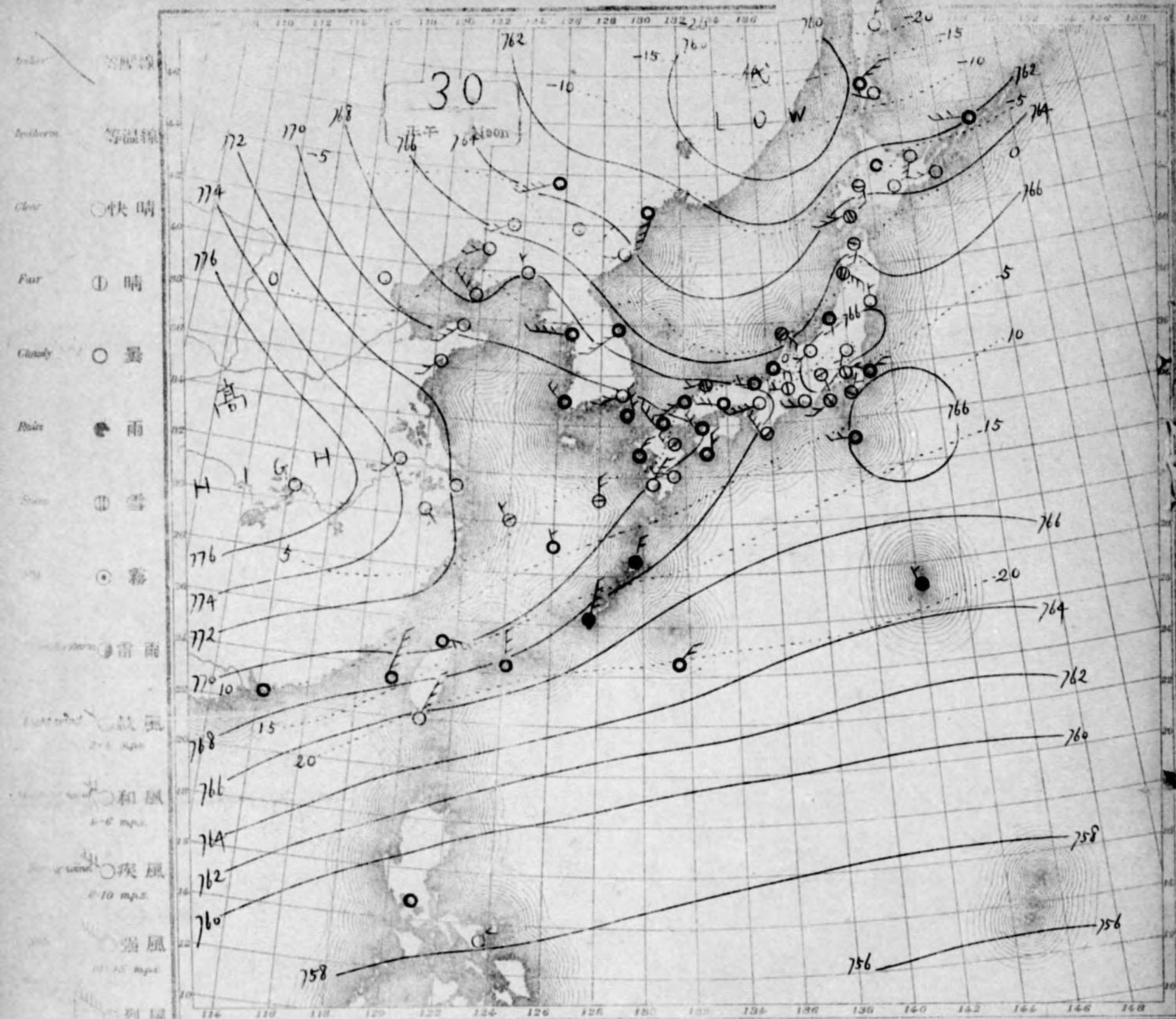
30  
午前 VI am.

天氣概況  
低氣壓滿洲北部、歐亞東部、進行セントス、而シテ高氣壓、揚子江域ヨリ東シ海及黃海ニ擴散ス、本邦太平洋ニ面シテ地方ハ好晴、所多ク其他、地方ハ一般曇天ニシ、日本海岸ニテハ諸所降雪、琉球ニテハ北風強ク、概シ曇天ナリ。

天氣線報  
南島諸島ハ北東風、雲九州南部、南海道南部、快晴、北西風、晴九州北部、山陰道、北西風、雲東海道中山道、北西風、晴北陸道、甲斐道、北西風、雲北西風、雲北陸道、北西風、晴北西風、雲。





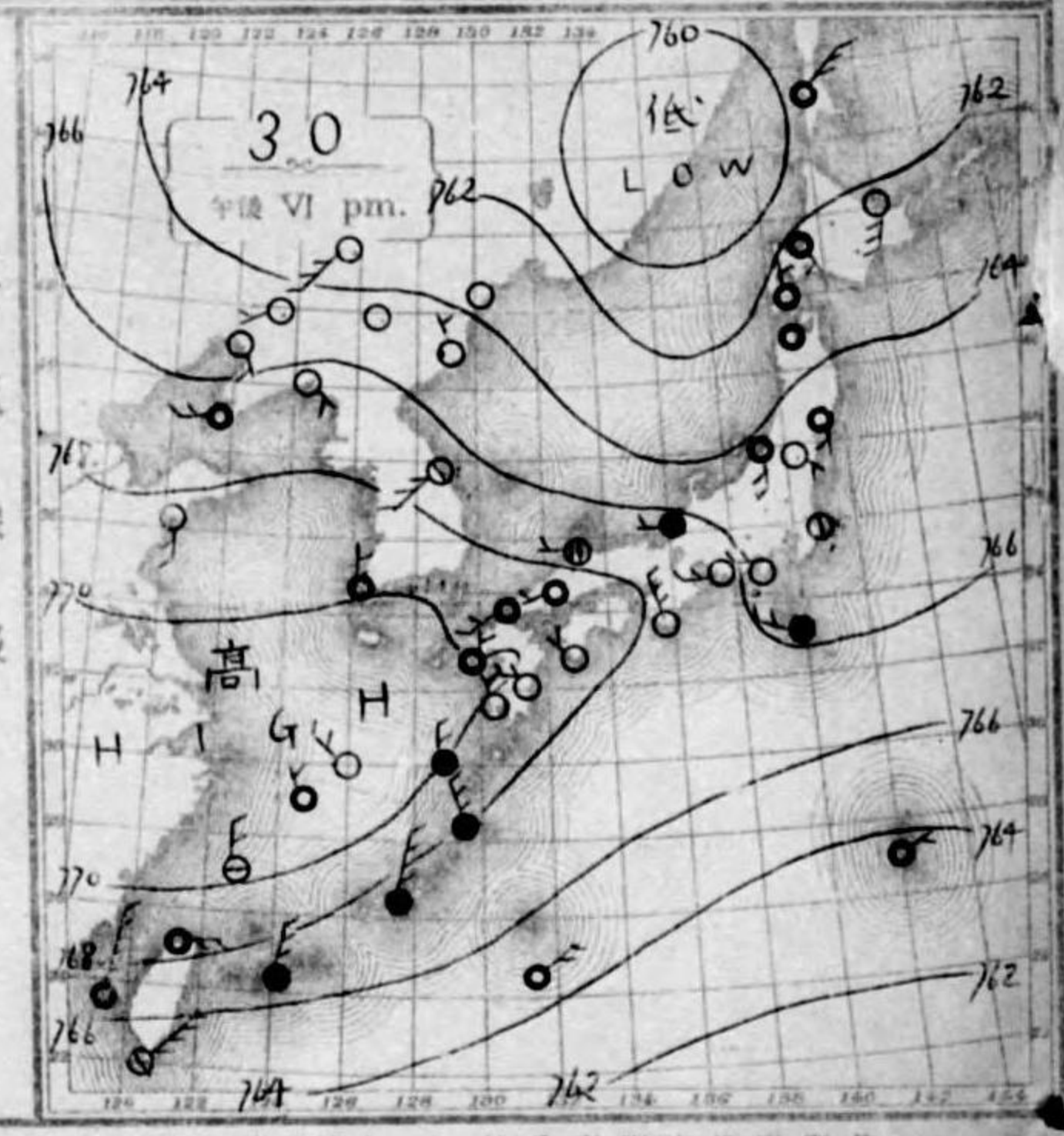


**天氣概況**

新地氣壓 勃海灣ニ在リテ東方ニ進行ス又日本海ニ在リテ低氣壓ニホソク海ニ去ルニシテ高氣壓及内海地方ニ晴トシテ東海ニ捲ルニシテ太平洋及内海地方ニ晴トシテ東海ニ捲ルニシテ朝鮮ニテ天晴トシテ

**天氣豫報**

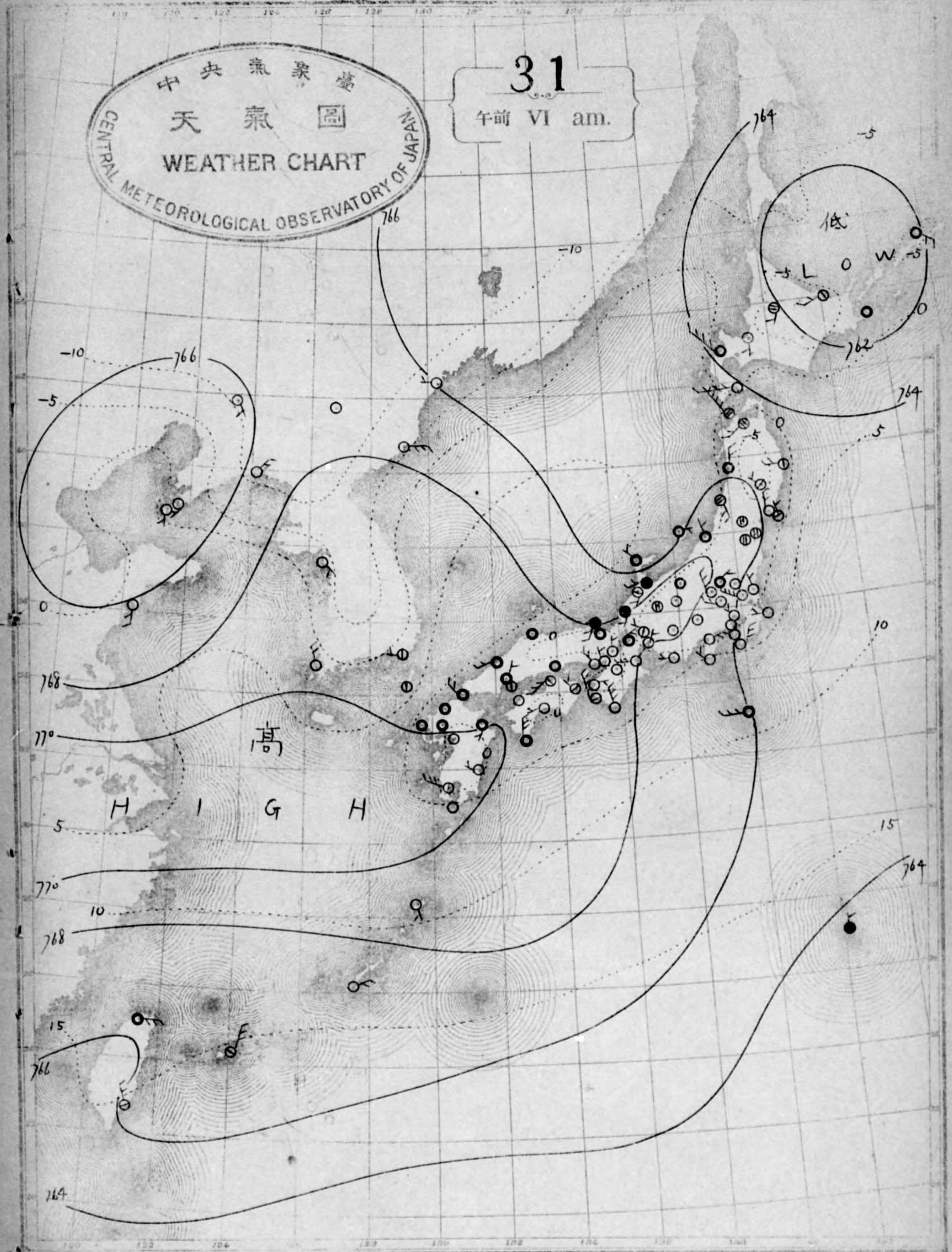
南西諸島、北東、風層七州南海道南部瀬戸内山、北東、風層七州南海道南部海道中山道、北東、風層七州南海道南部南西、風層七州南海道南部南西、風層七州南海道南部



大正七年十二月三十日 東京市神田區三丁目五番地 華山堂 印刷  
 地 址 東京市神田區三丁目五番地 華山堂 印刷  
 所 行 發 行人 華山堂 印刷

中央氣象臺  
**天氣圖**  
 WEATHER CHART  
 CENTRAL METEOROLOGICAL OBSERVATORY OF JAPAN

**31**  
 午前 VI am.



大正七年十二月三十一日 東京市神田區三丁目五番地 華山堂 印刷  
 地 址 東京市神田區三丁目五番地 華山堂 印刷  
 所 行 發 行人 華山堂 印刷

終

