

24
303

24-303
[Barcode]

實地
踏測

三重縣管内全圖

河嶋九右衛門製圖

完

帝國圖書館

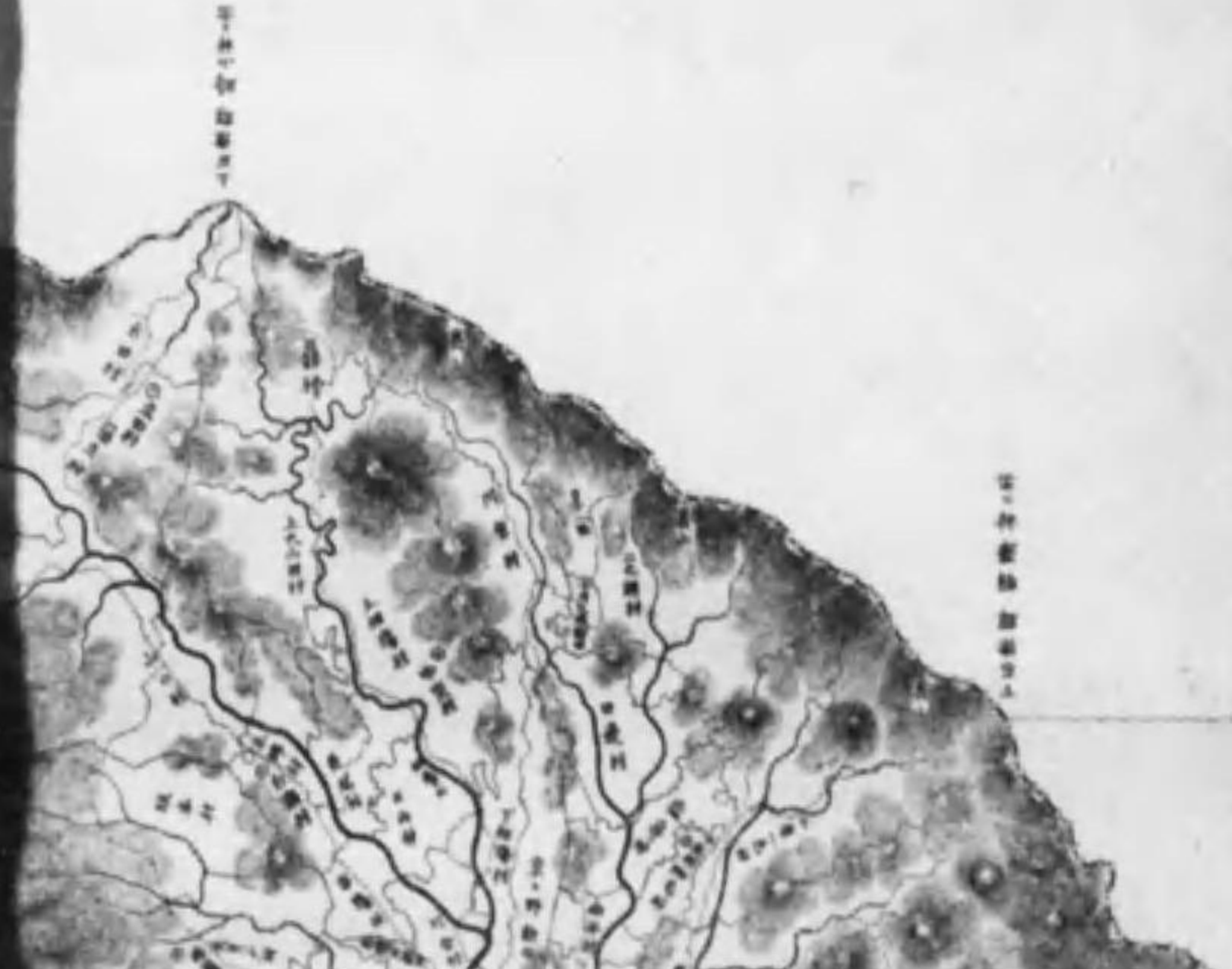
1
2
3
4
5
6
7
8
9
10
1
2
3
4
5

始



三

實
系重三



諸街道里程

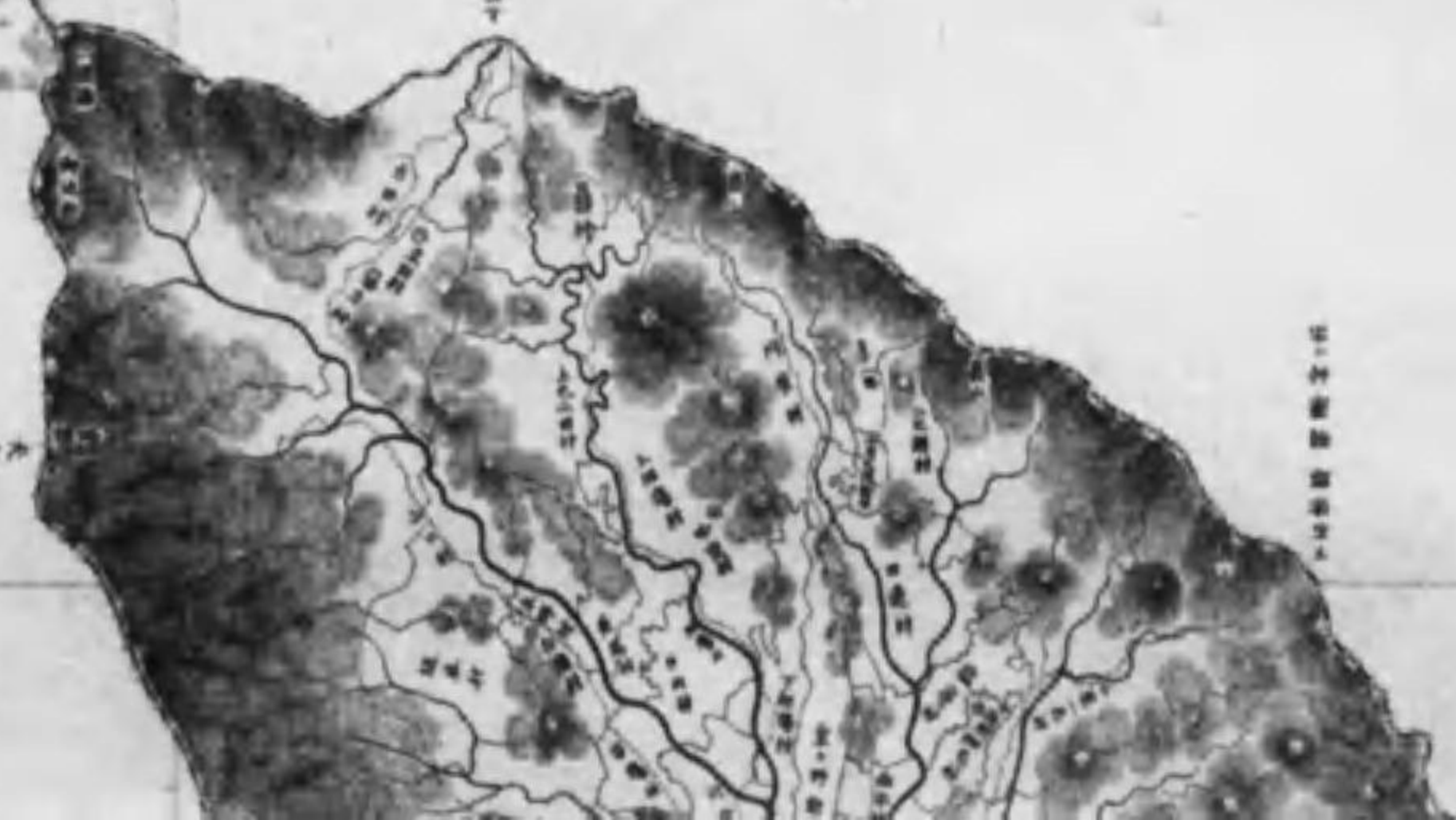
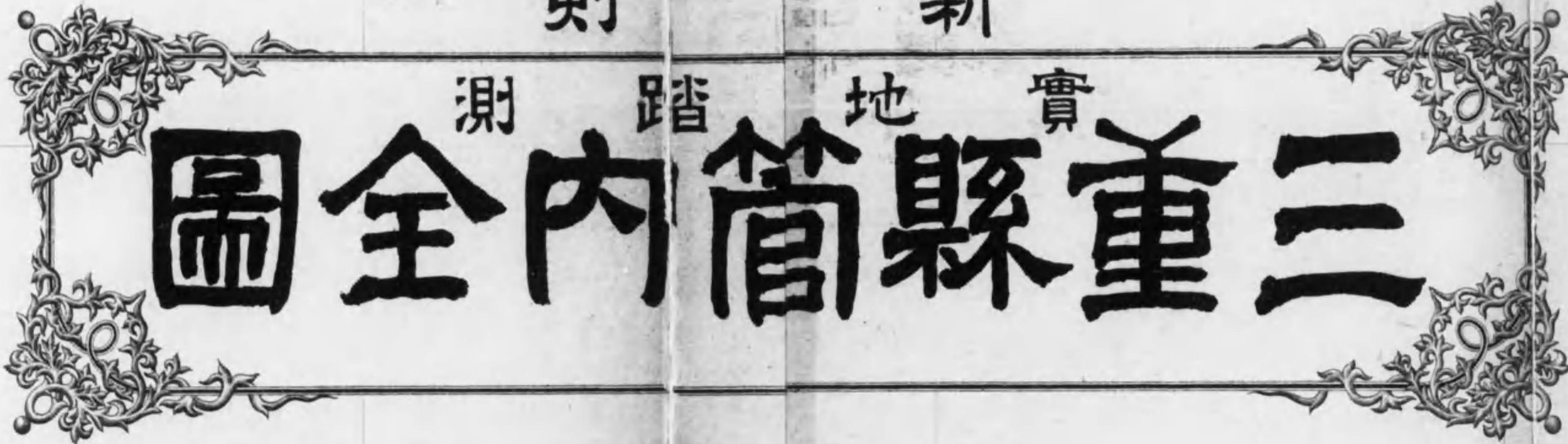
東海道		伊豆	
尾張國津島村	末名驛	日永村	伊豆
四日市驛	石樂師驛	神戶	
石樂師驛	庄野驛	白子村	
庄野驛	龜山驛	上野村	
龜山驛	關驛	津	
關驛	坂ノ下驛	雲出島	
坂ノ下驛	近江國津島	松坂	
近江國津島	三渡村	山	
三渡村	田尻村	和	
田尻村	大村	松坂	
大村	垣内村	大石村	
垣内村	伊勢地村	宮前村	
伊勢地村	阿保村	七日市村	
阿保村	張	波瀬村	
張	大和國津島	和	
大和國津島	鳥羽	丹生村	
鳥羽			



新 刺

實 地 踏 測

三 重 縣 簡 圖 全 內



新 舊 町

新 舊 町	備 註
水竹村	...
長島村	...
楠 村	...
七 取 村	...
多 古 村	...
古 野 村	...
深 代 村	...
大 山 田 村	...
益 安 村	...
益 生 村	...
...	...



海道

末名驛	壹里拾五丁七間八寸
四日市驛	壹里拾五丁七間八寸
石野驛	壹里拾五丁七間八寸
庄野驛	壹里拾五丁七間八寸
關驛	壹里拾五丁七間八寸
坂下驛	壹里拾五丁七間八寸
近江國堺	拾九丁三拾九間八寸

伊勢街道

日永村連分	神	壹里拾六丁六間三寸
白子村	上野村	壹里拾六丁六間三寸
津	津	壹里拾六丁六間三寸
雲出島	松坂	壹里拾六丁六間三寸
山	山	壹里拾六丁六間三寸
和歌山街道	和歌山街道	壹里拾六丁六間三寸
和歌山別街道	和歌山別街道	壹里拾六丁六間三寸

伊勢別街道

大田村連分	窪田村	壹里拾六丁六間三寸
窪田村	窪田村	壹里拾六丁六間三寸
名張街道	名張街道	壹里拾六丁六間三寸
大和街道	大和街道	壹里拾六丁六間三寸
奈良街道	奈良街道	壹里拾六丁六間三寸

伊賀街道


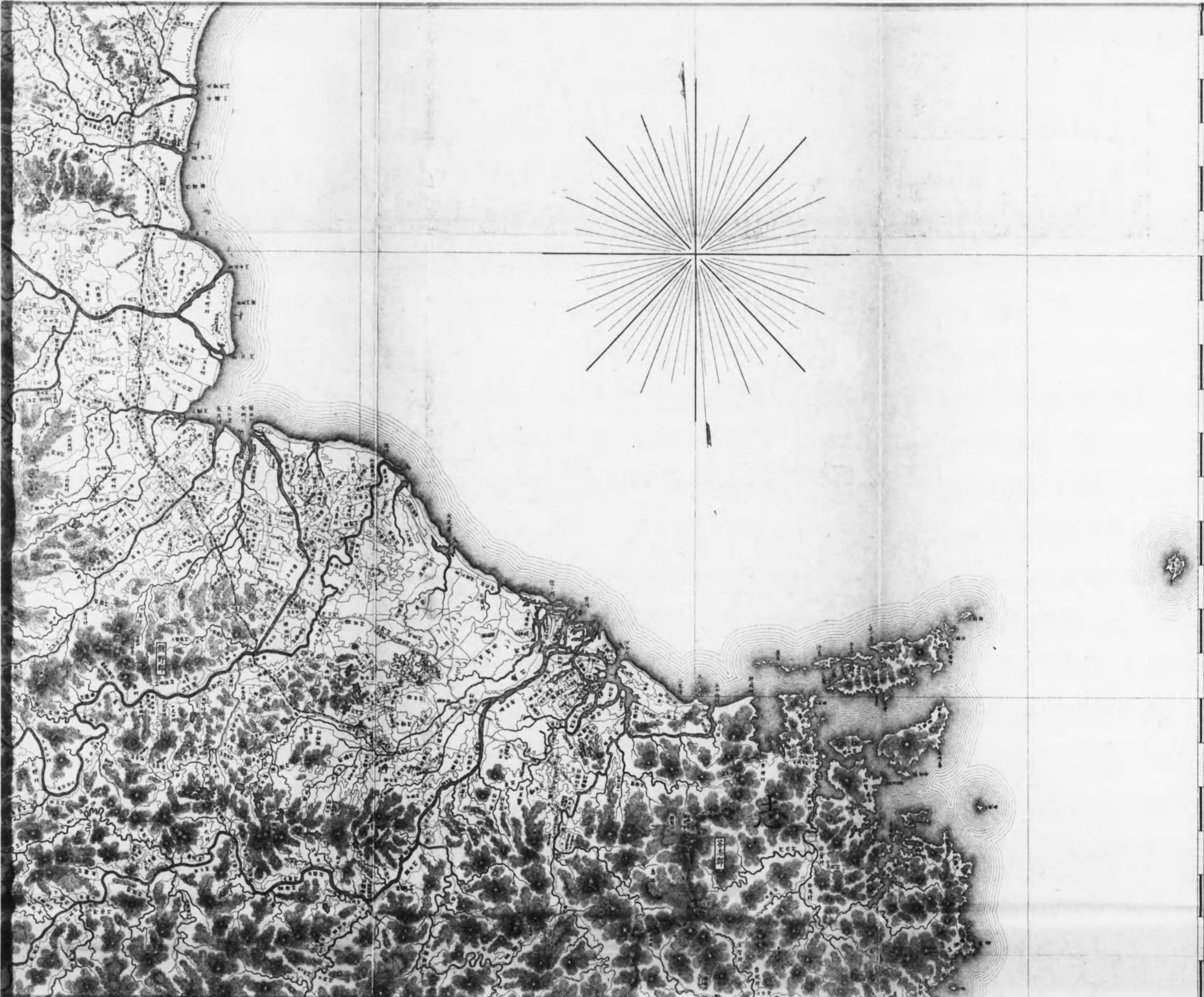
津	片田村	壹里拾六丁六間三寸
長野村	長野村	壹里拾六丁六間三寸
熊野街道	熊野街道	壹里拾六丁六間三寸
熊野街道	熊野街道	壹里拾六丁六間三寸
熊野街道	熊野街道	壹里拾六丁六間三寸

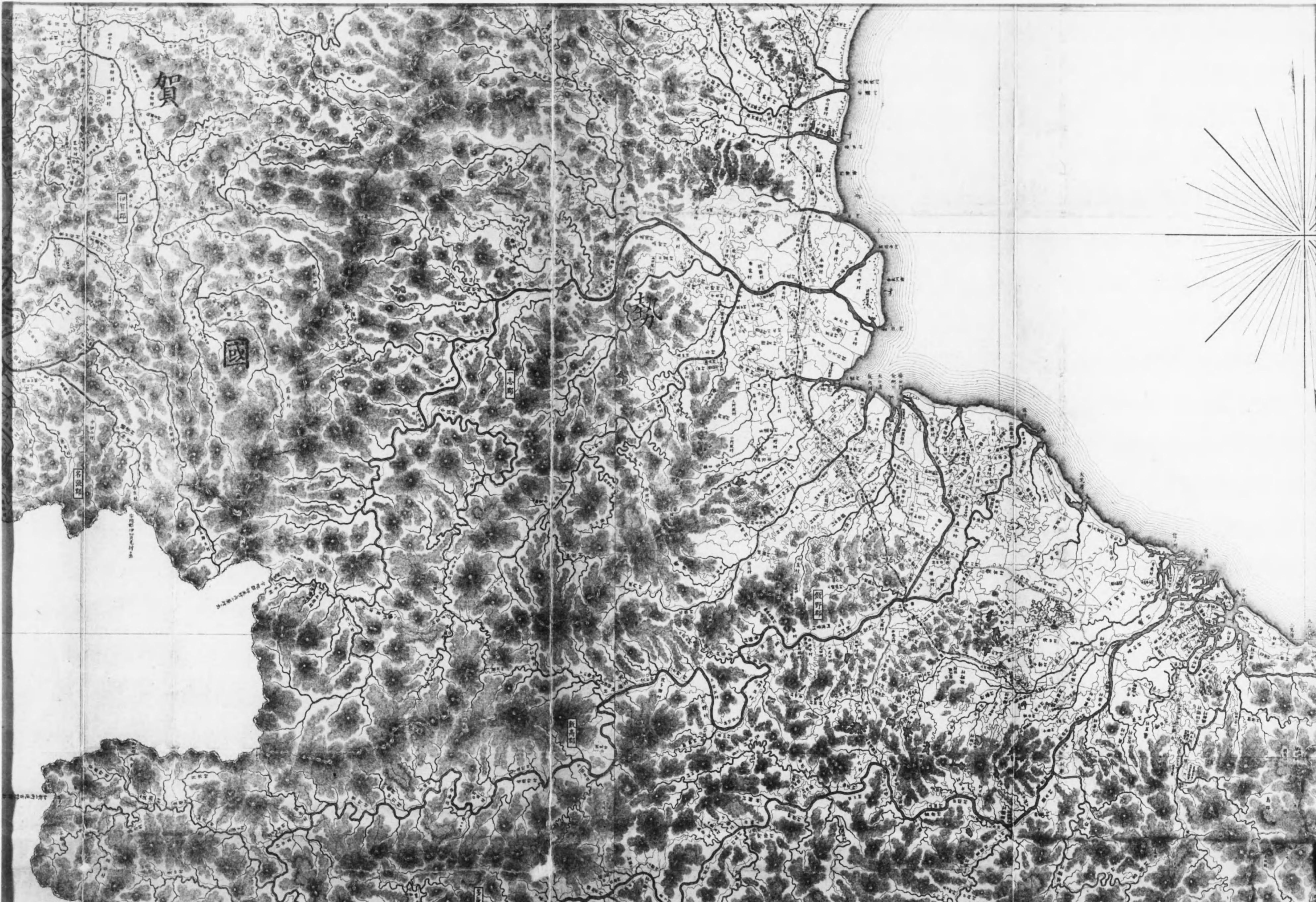
都邑名地ヨリ近傍

末名驛	香取村	壹里拾八丁
四日市驛	南大社村	壹里拾八丁
石野驛	南大社村	壹里拾八丁
庄野驛	南大社村	壹里拾八丁
關驛	南大社村	壹里拾八丁
坂下驛	南大社村	壹里拾八丁
近江國堺	南大社村	壹里拾八丁

<p>阿拜郡</p> <p>新井村 田中村 山田村 小田村 上野早</p> <p>新井村 田中村 山田村 小田村 上野早</p>	<p>山田郡</p> <p>山田村 山田村 山田村 山田村 山田村</p> <p>山田村 山田村 山田村 山田村 山田村</p>	<p>名張郡</p> <p>名張村 名張村 名張村 名張村 名張村</p> <p>名張村 名張村 名張村 名張村 名張村</p>	<p>伊賀郡</p> <p>伊賀村 伊賀村 伊賀村 伊賀村 伊賀村</p> <p>伊賀村 伊賀村 伊賀村 伊賀村 伊賀村</p>	<p>志志郡</p> <p>志志村 志志村 志志村 志志村 志志村</p> <p>志志村 志志村 志志村 志志村 志志村</p>	<p>英葛郡</p> <p>英葛村 英葛村 英葛村 英葛村 英葛村</p> <p>英葛村 英葛村 英葛村 英葛村 英葛村</p>	<p>北耳郡</p> <p>北耳村 北耳村 北耳村 北耳村 北耳村</p> <p>北耳村 北耳村 北耳村 北耳村 北耳村</p>	<p>南空郡</p> <p>南空村 南空村 南空村 南空村 南空村</p> <p>南空村 南空村 南空村 南空村 南空村</p>
-------------------------------------------------------------------------	-------------------------------------------------------------------------	-------------------------------------------------------------------------	-------------------------------------------------------------------------	-------------------------------------------------------------------------	-------------------------------------------------------------------------	-------------------------------------------------------------------------	-------------------------------------------------------------------------



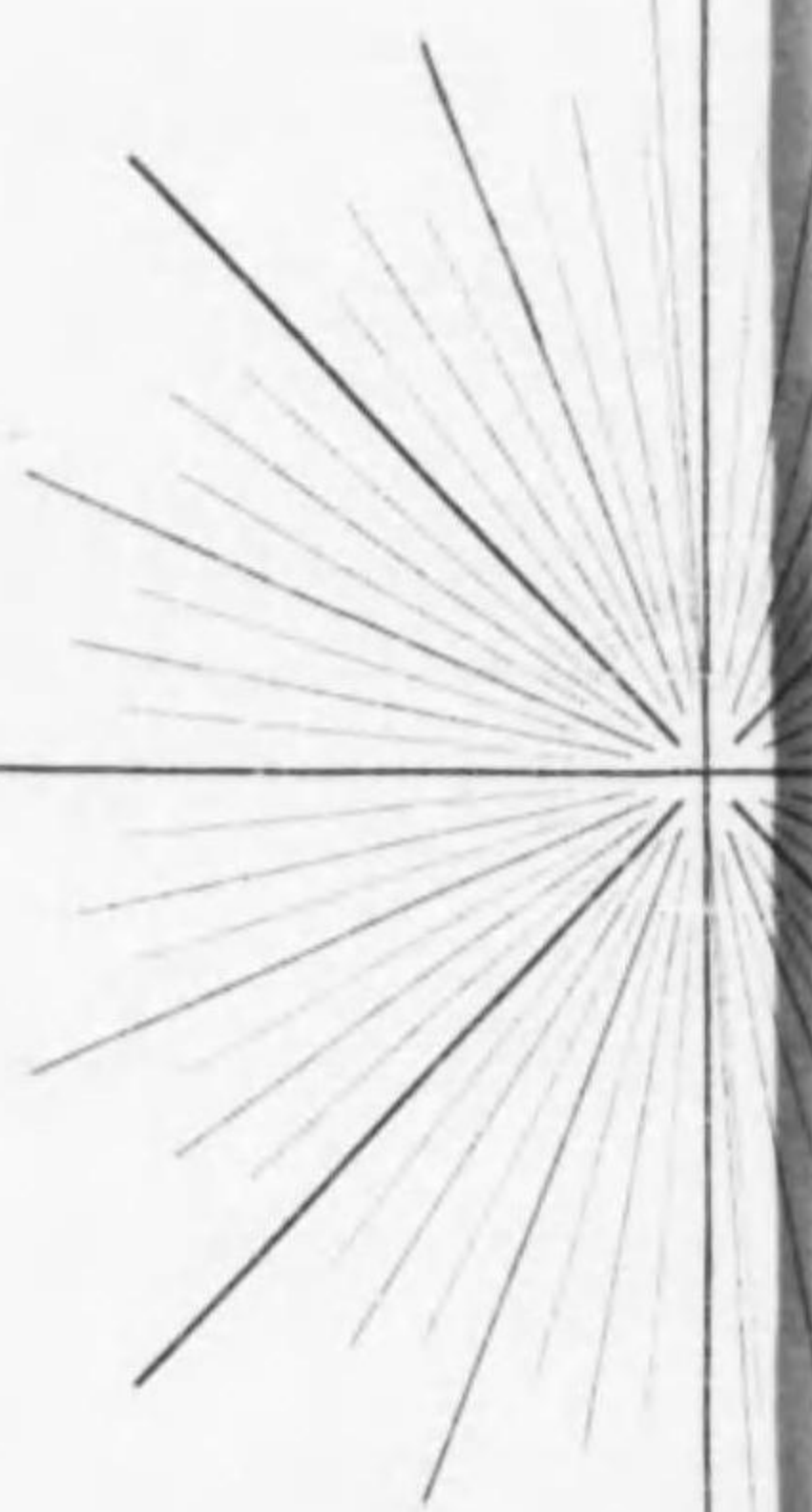


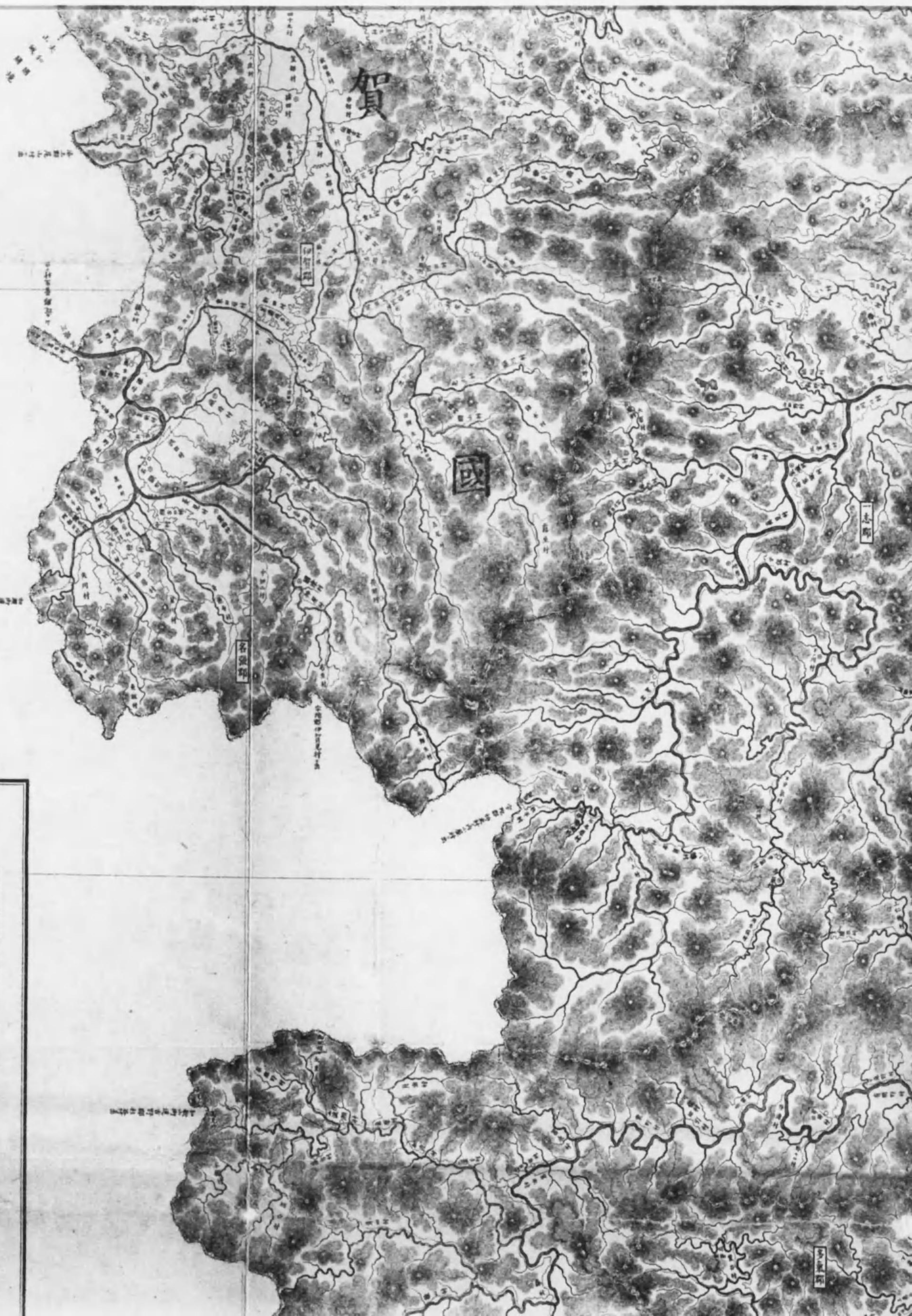


賀

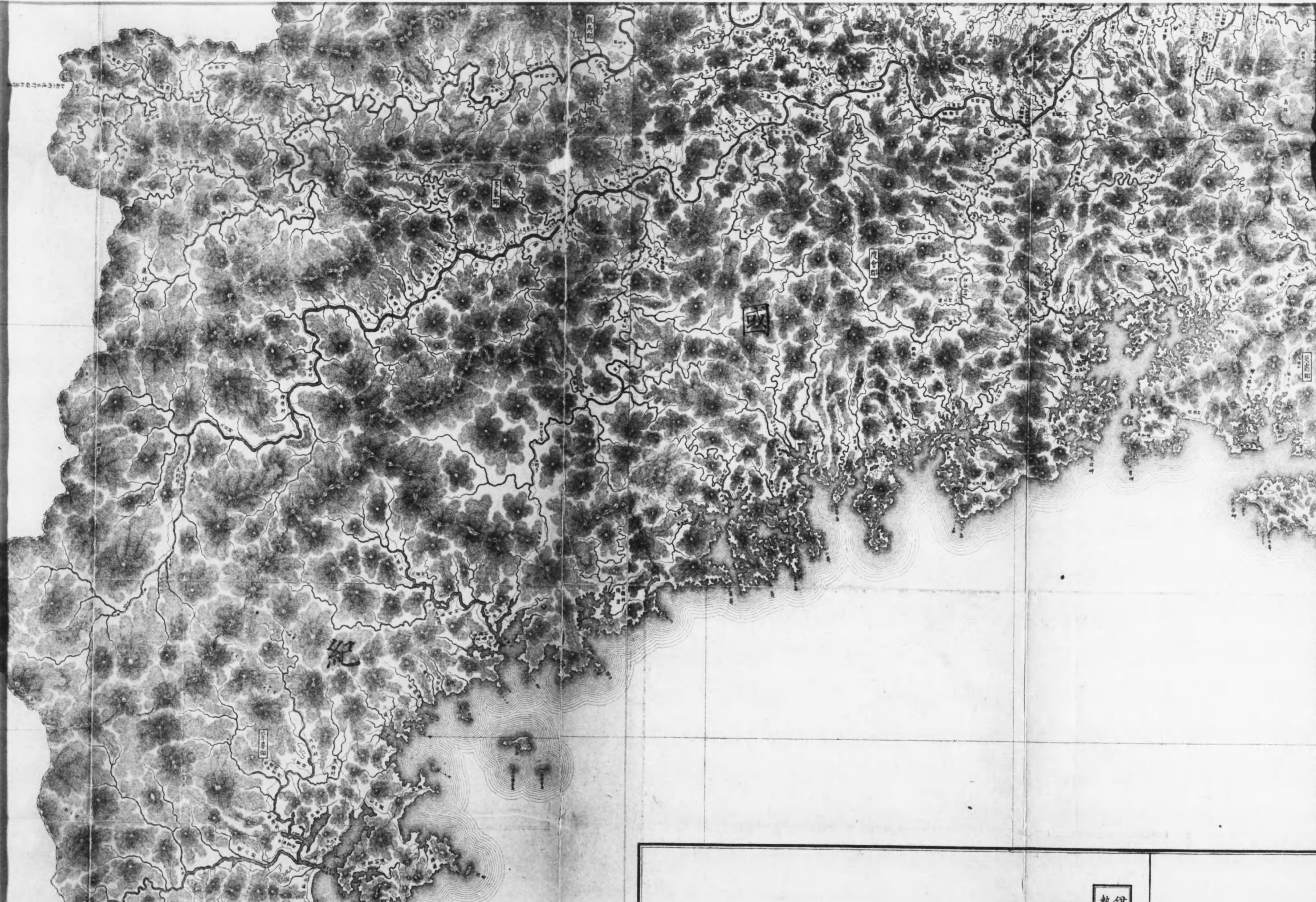
國

秋





伊勢宇治市街及近傍
分一萬六千

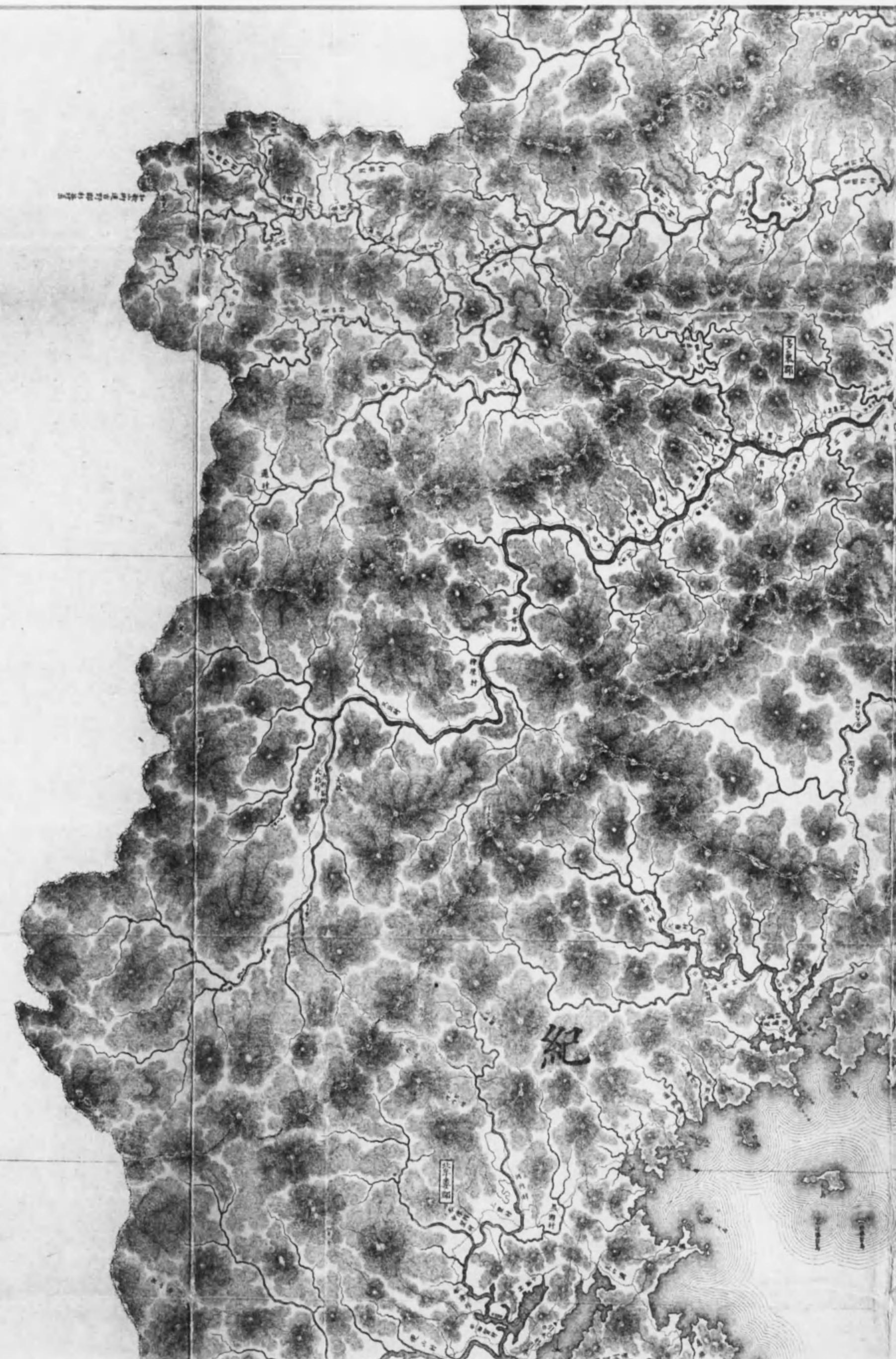


紀

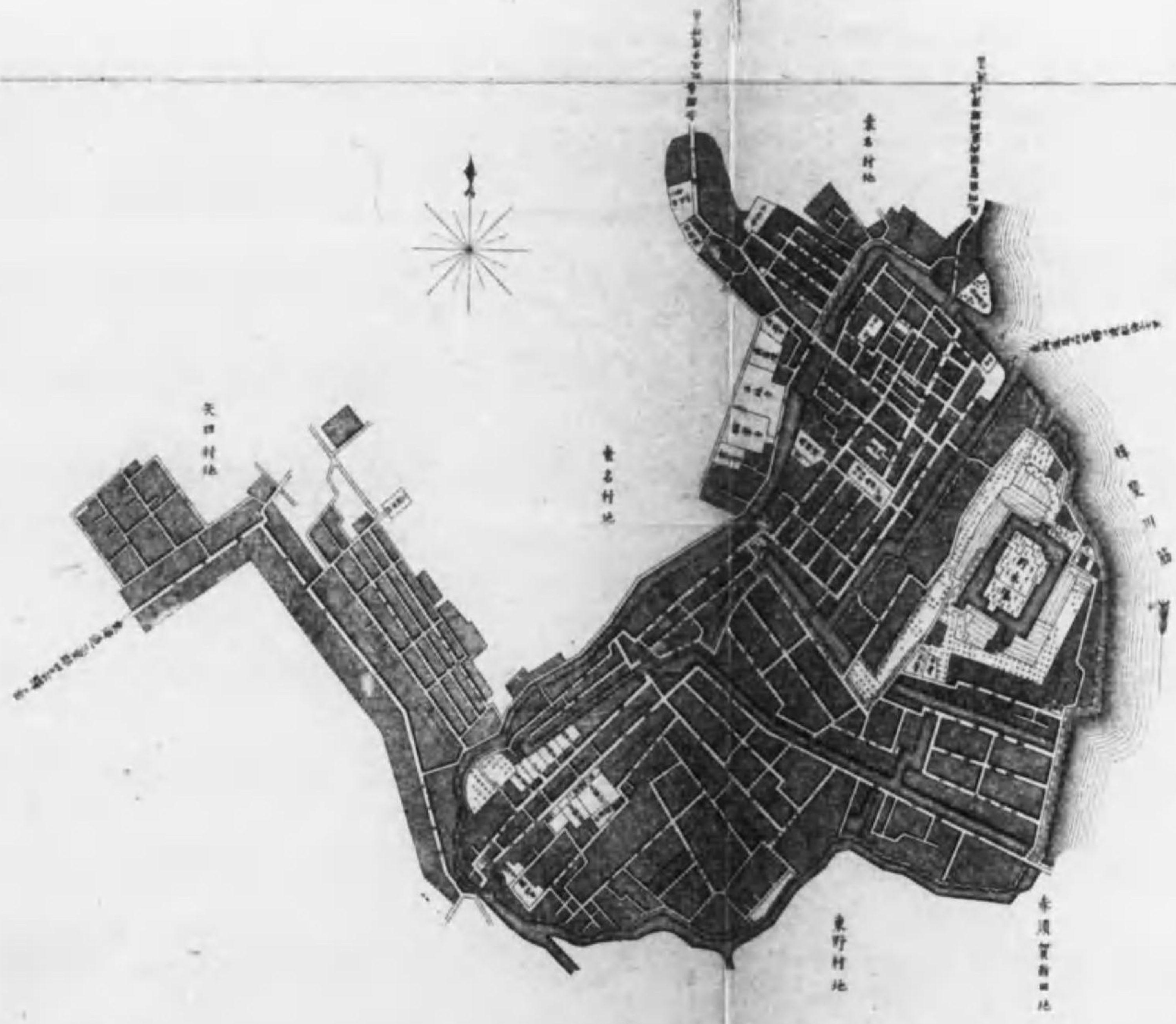
伊勢

于治市街及近傍

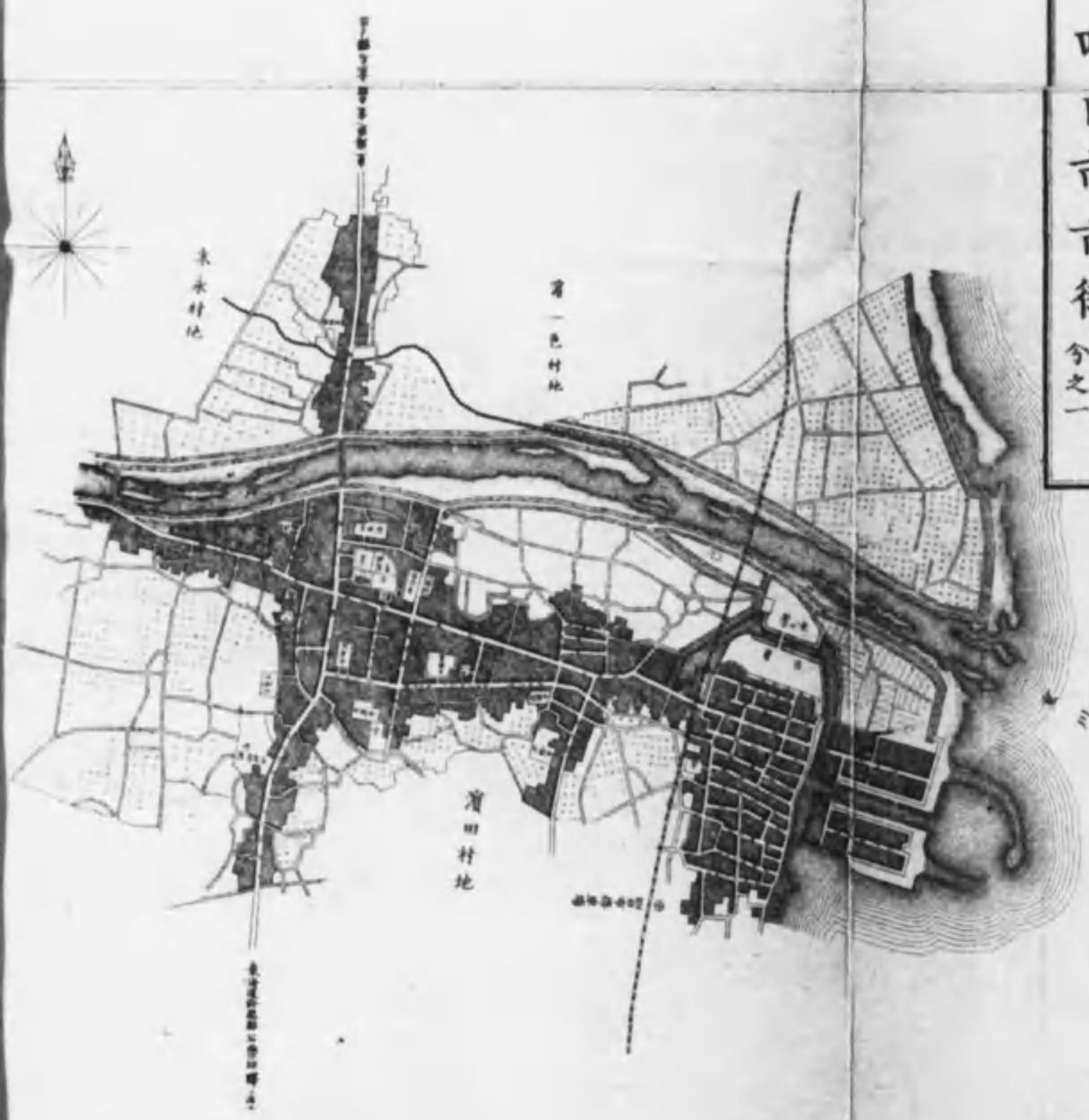
分一萬六千




伊赤名市街 一萬四千
今之一




伊四日市市街 一萬六千
今之一


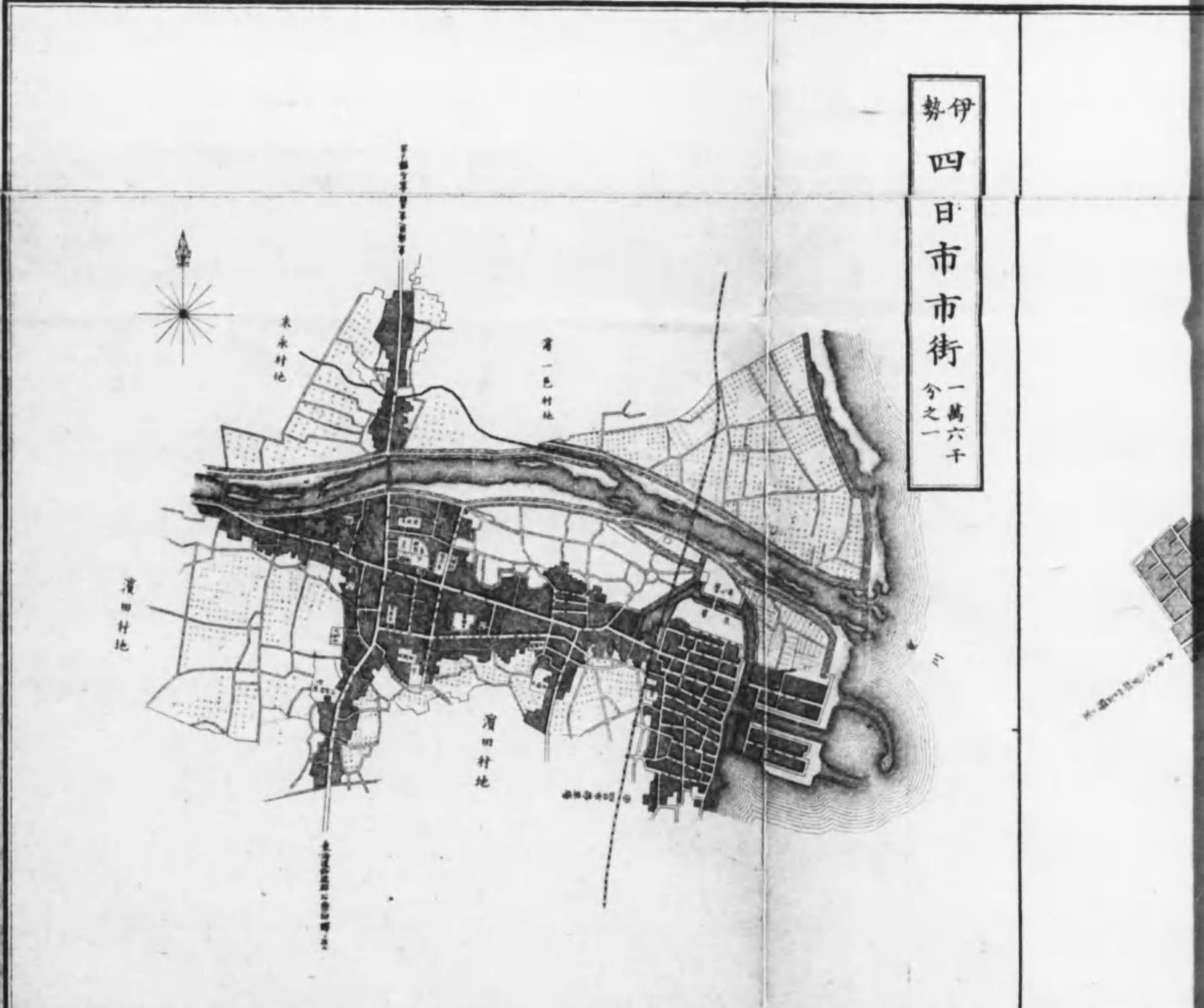
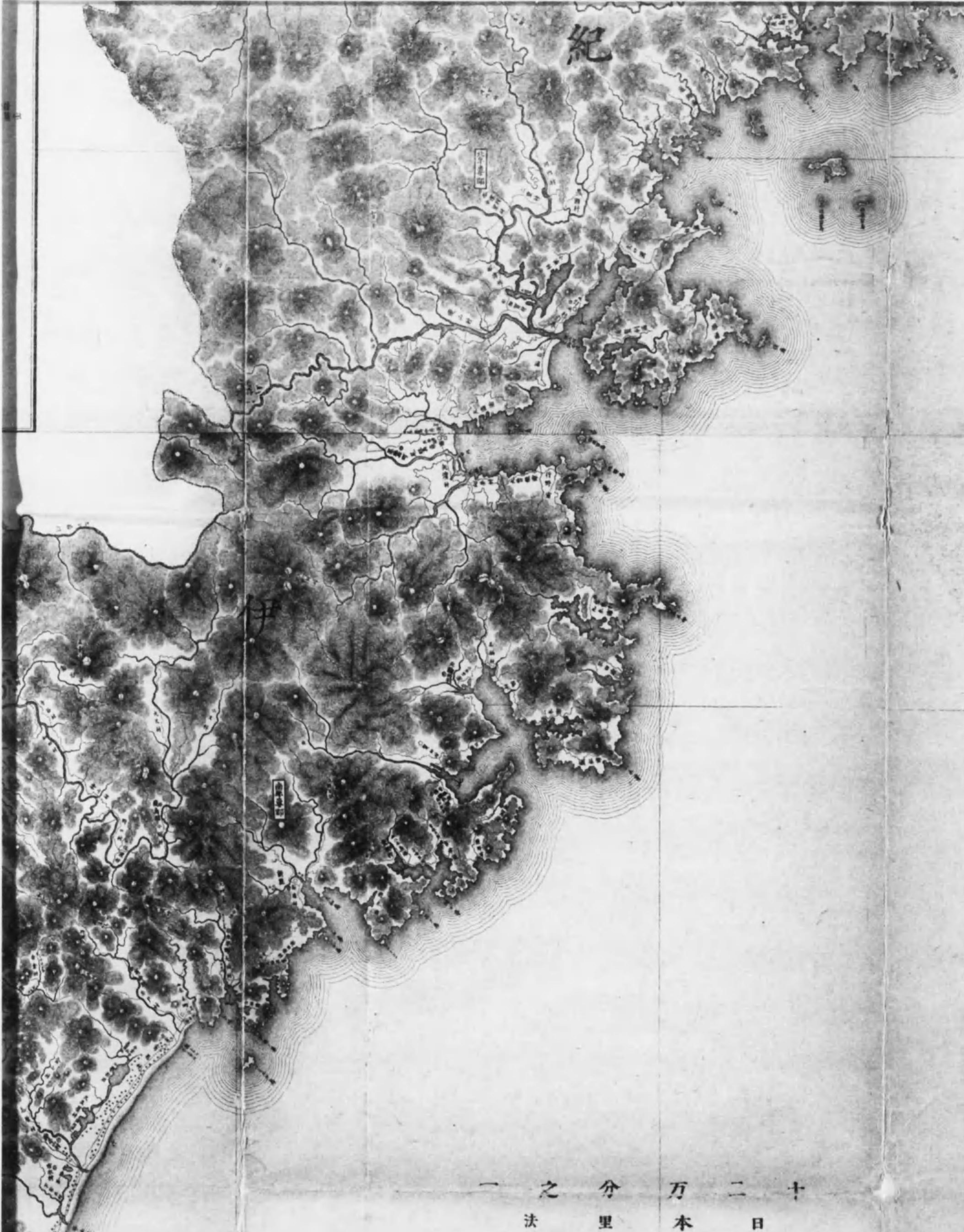


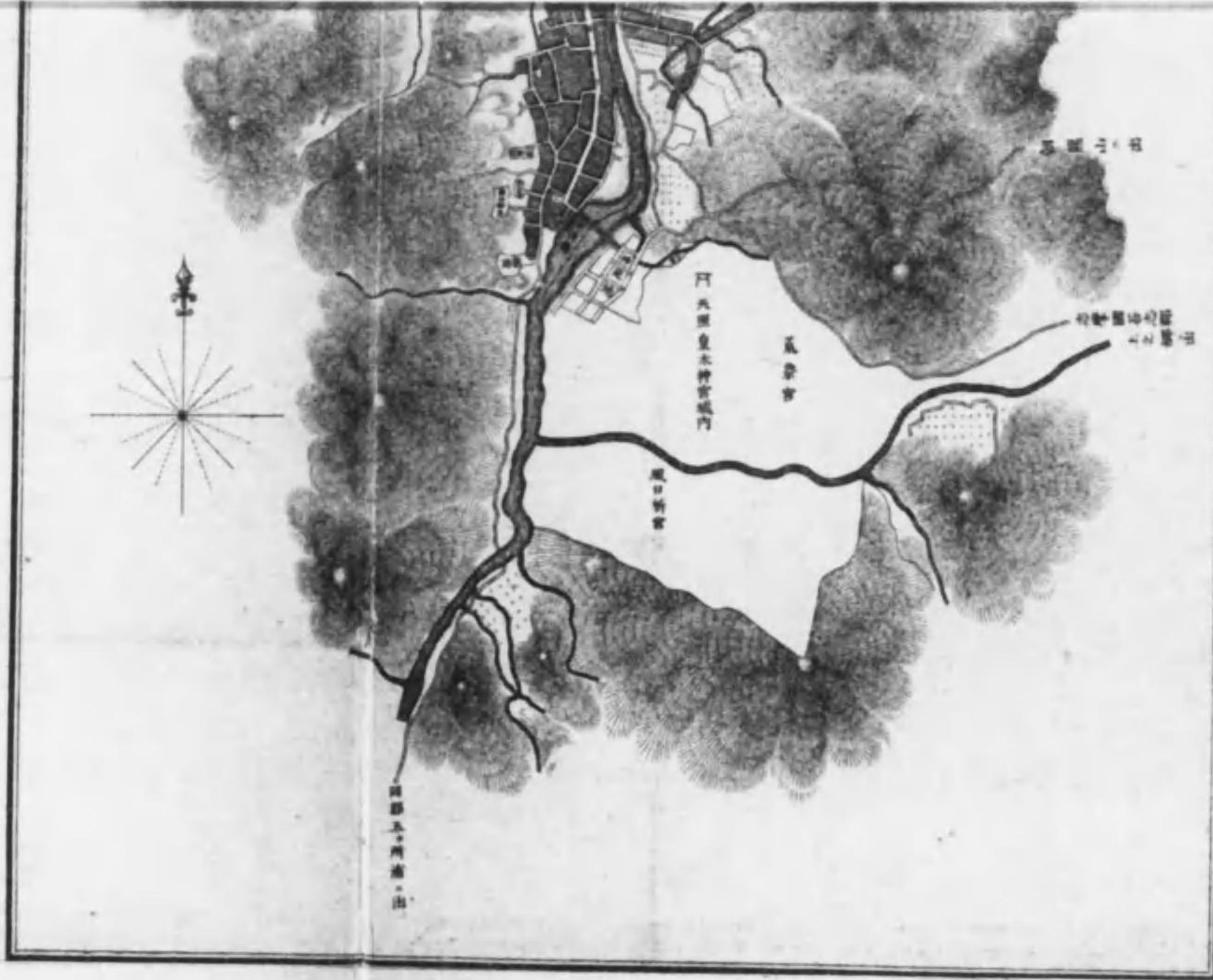
伊津市街 一萬六千
今之一



伊松坂市街 一萬六千
今之一





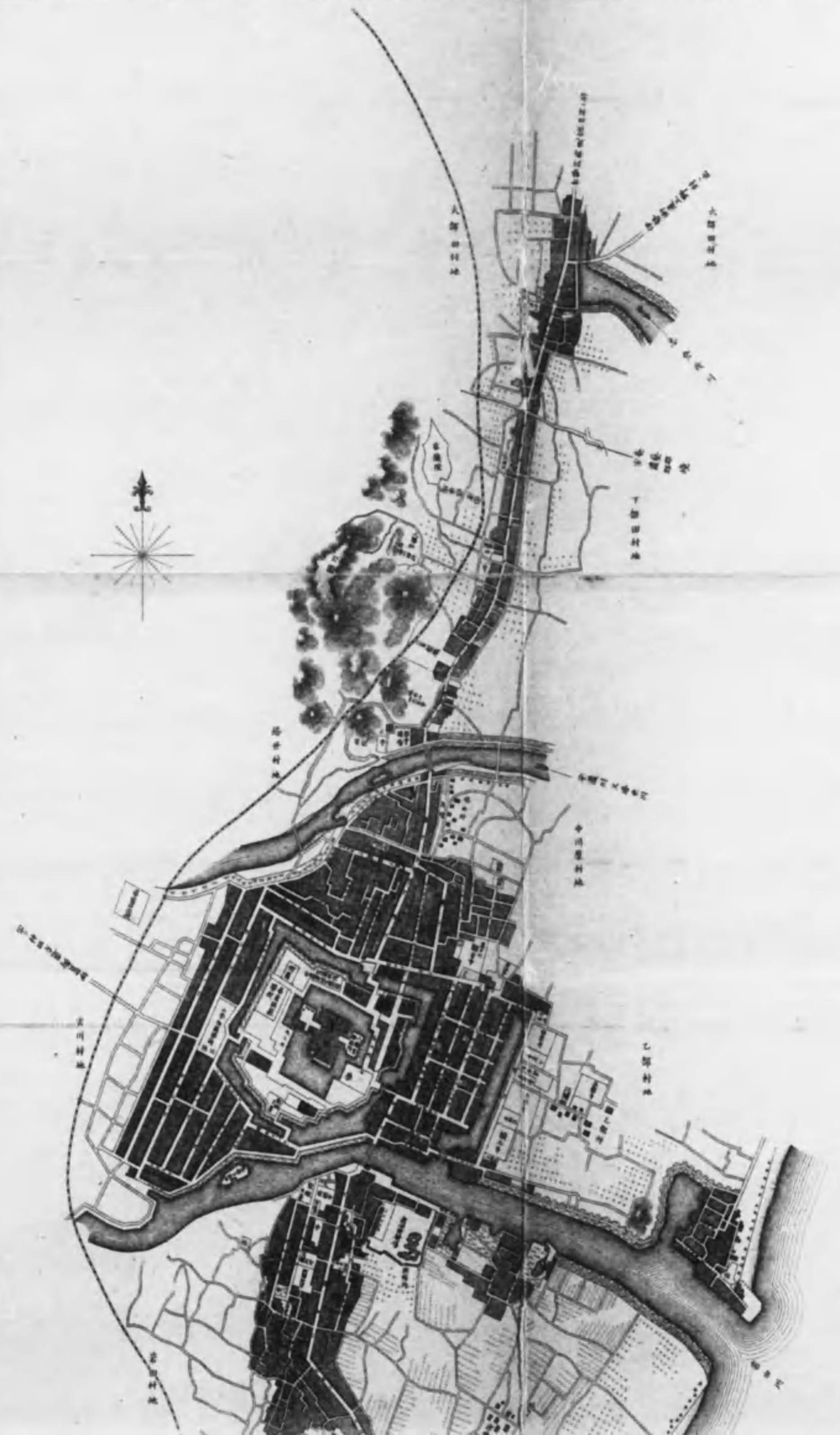


三四

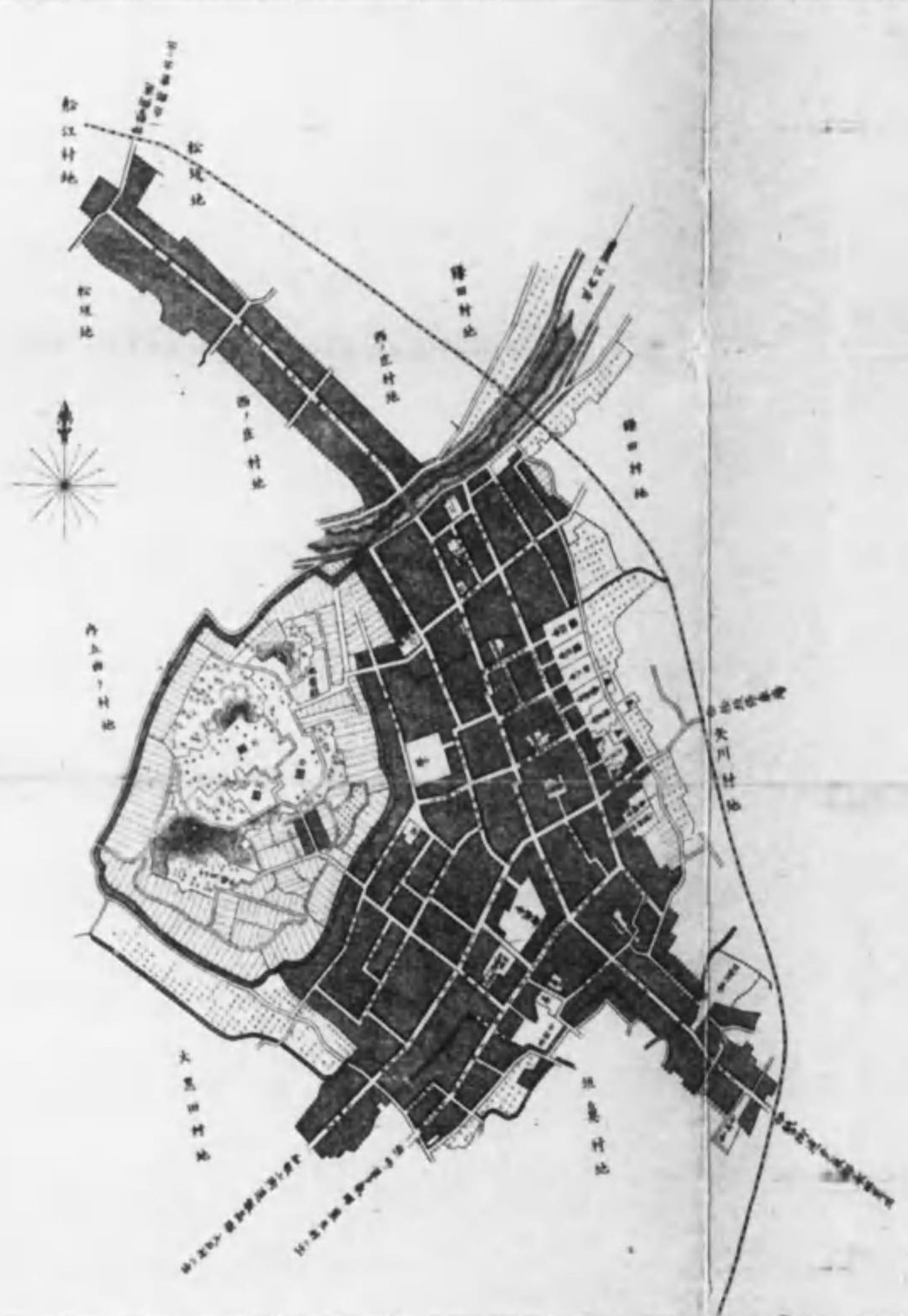
版權所有

一之介五十一

伊津市街 一萬六千
分之一

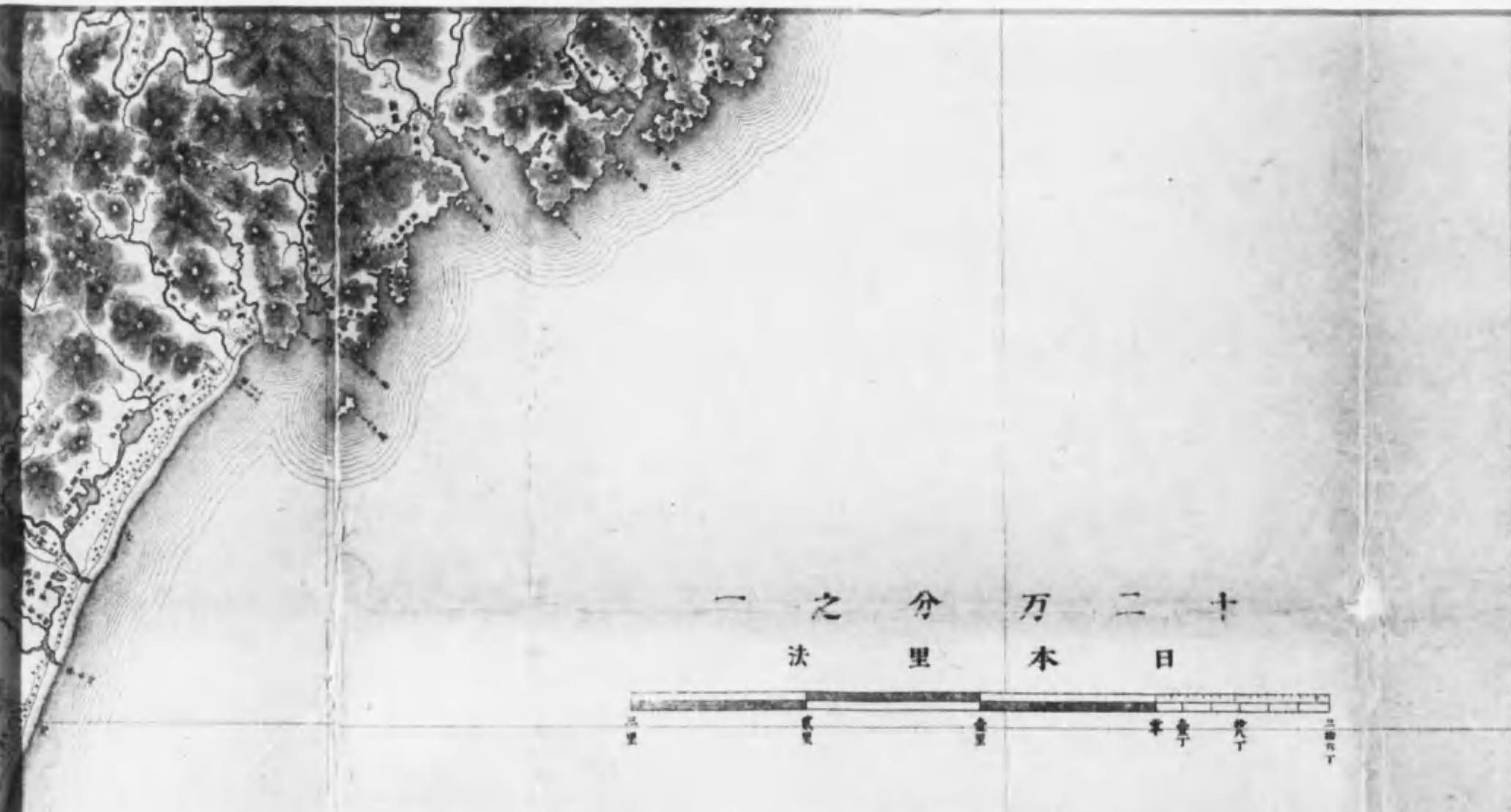


伊松坂市街 一萬六千
分之一



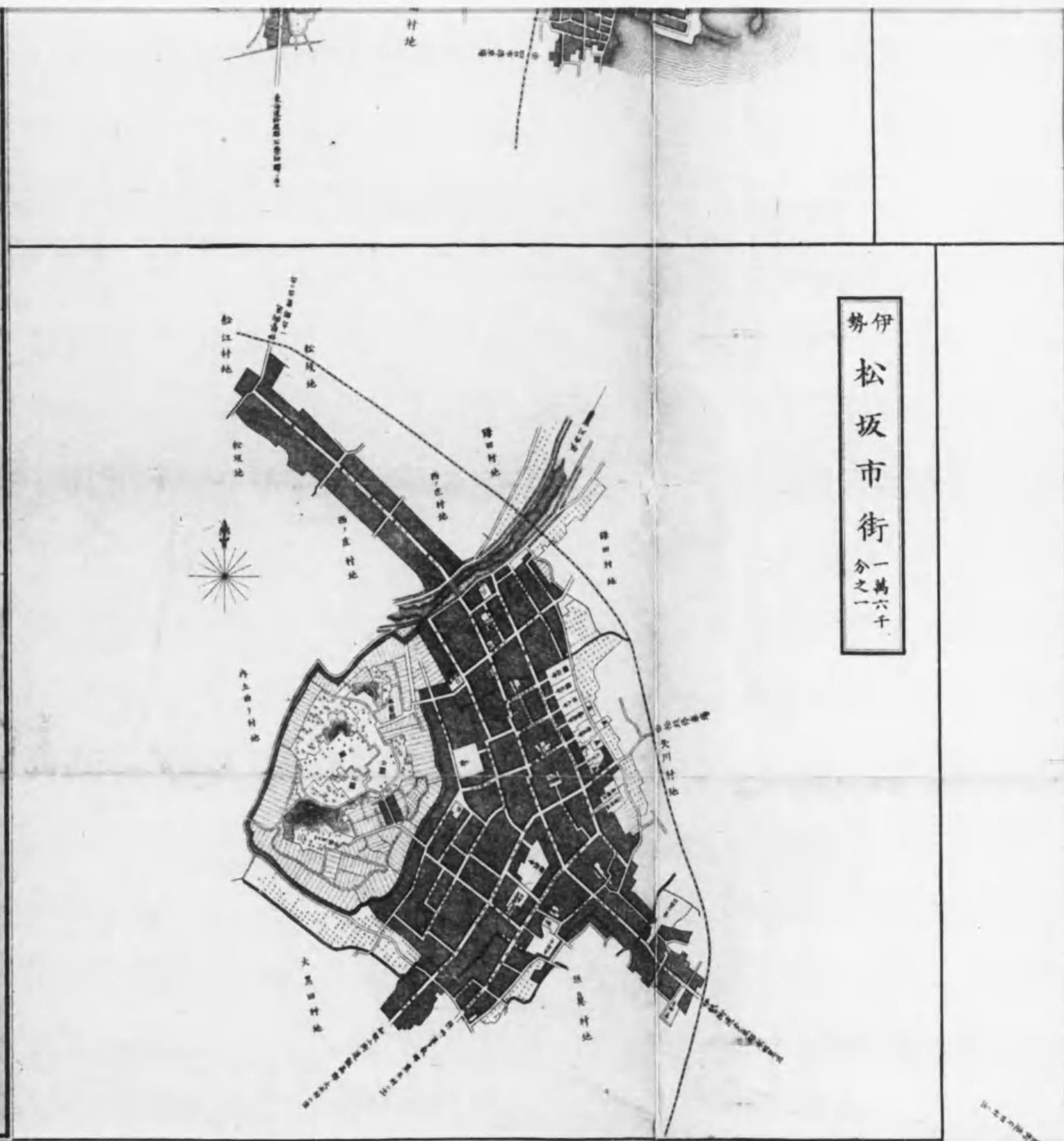
伊山田市街 一萬六千
分之一





符 號


○	—	人	▲	○	回	×	⊗	□	▭	●	山脈	川海	池沼	支道	道路	村畷	郡畷	國畷
新町村名	鐵道線路	渡船場	宿 驛	郵 便 局	電 信 局	交 番 所	警 察 署	郡 役 所	郡 名	山 脈	川 海	池 沼	支 道	道 路	村 畷	郡 畷	國 畷	
回	⊕	△	■	草	竹	松	橋	堤	田	瀑	鑛	燈臺及飲水所	附 洲	郊 原	寺 院	小 官	神宮及攝社	
市役所	停車場	位置ヲ示ス物	人家	草生	竹木	樹	梁	防	畑	瀧	泉	燈臺及飲水所	洲	原	院	官	神宮及攝社	



伊勢松坂市街 一萬六千分之一




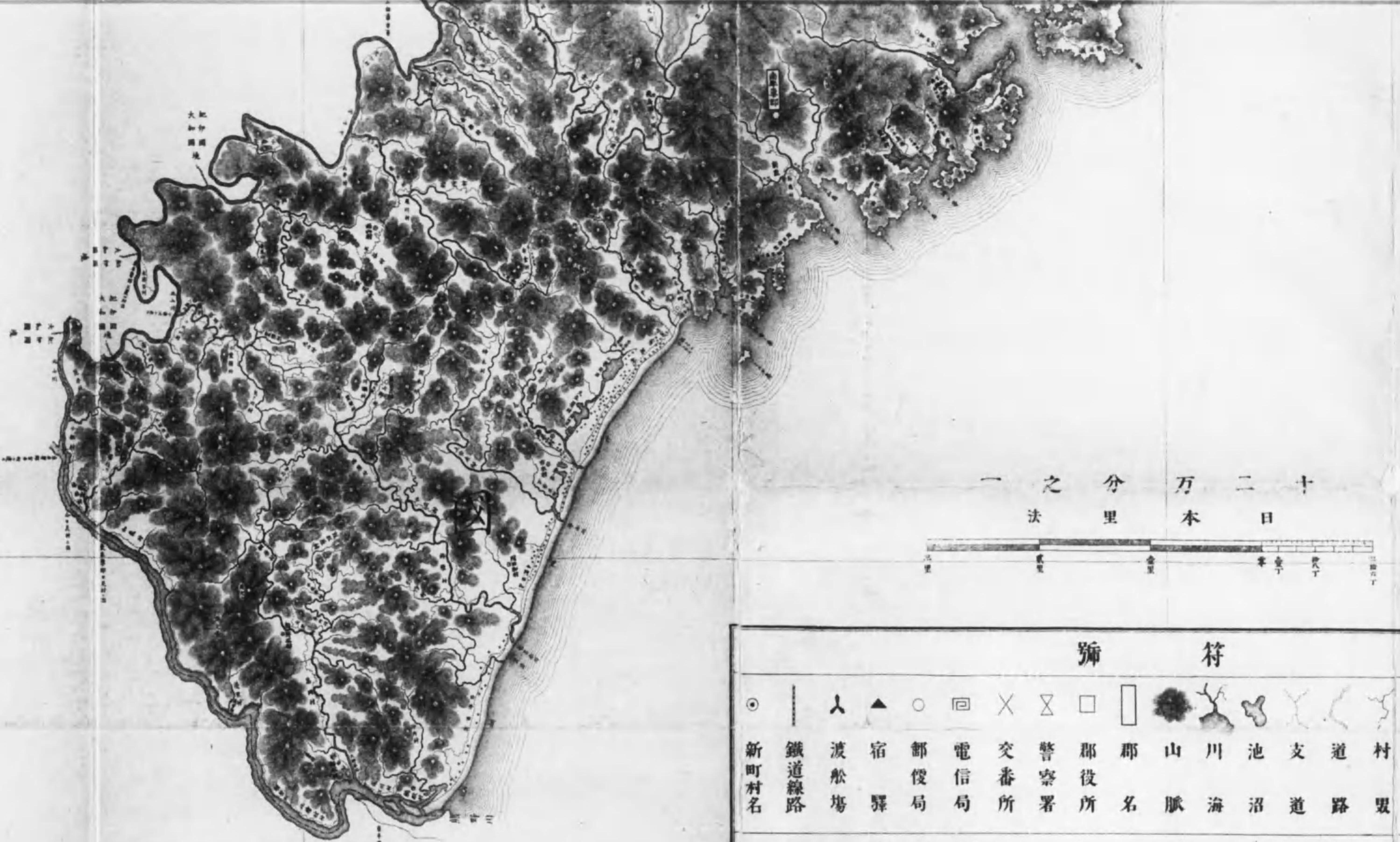
伊勢上野市街 一萬六千分之一



志摩鳥羽市街 一萬四千方之一



伊勢山田市街 一萬六千分之一



符 號	
○	新町村名
—	鐵道線路
△	渡船場
▲	宿 驛
○	郵 役 局
回	電 信 局
×	交 番 所
⊗	警 察 署
□	郡 役 所
▭	郡 名 賦
●	山 脈
⌒	川 海
⊕	池 沼
⌒	支 道
⌒	道 路
⌒	村 畷
□	市 役 所
⊕	停 車 場
△	位 置 示 物
■	人 家
■	草 生
●	竹 木
●	松 樹
—	橋 梁
—	堤 防
—	田 如
—	瀑 瀧
□	鎮 泉
⌒	燈 臺 警 治 所
⌒	附 洲
⌒	郊 原
⌒	寺 院

版權所有

明治廿八年六月廿二日印刷
 全 年七月十日發行

製圖兼發行 三重縣伊勢國津市大門町九番邸
 河島九右衛門



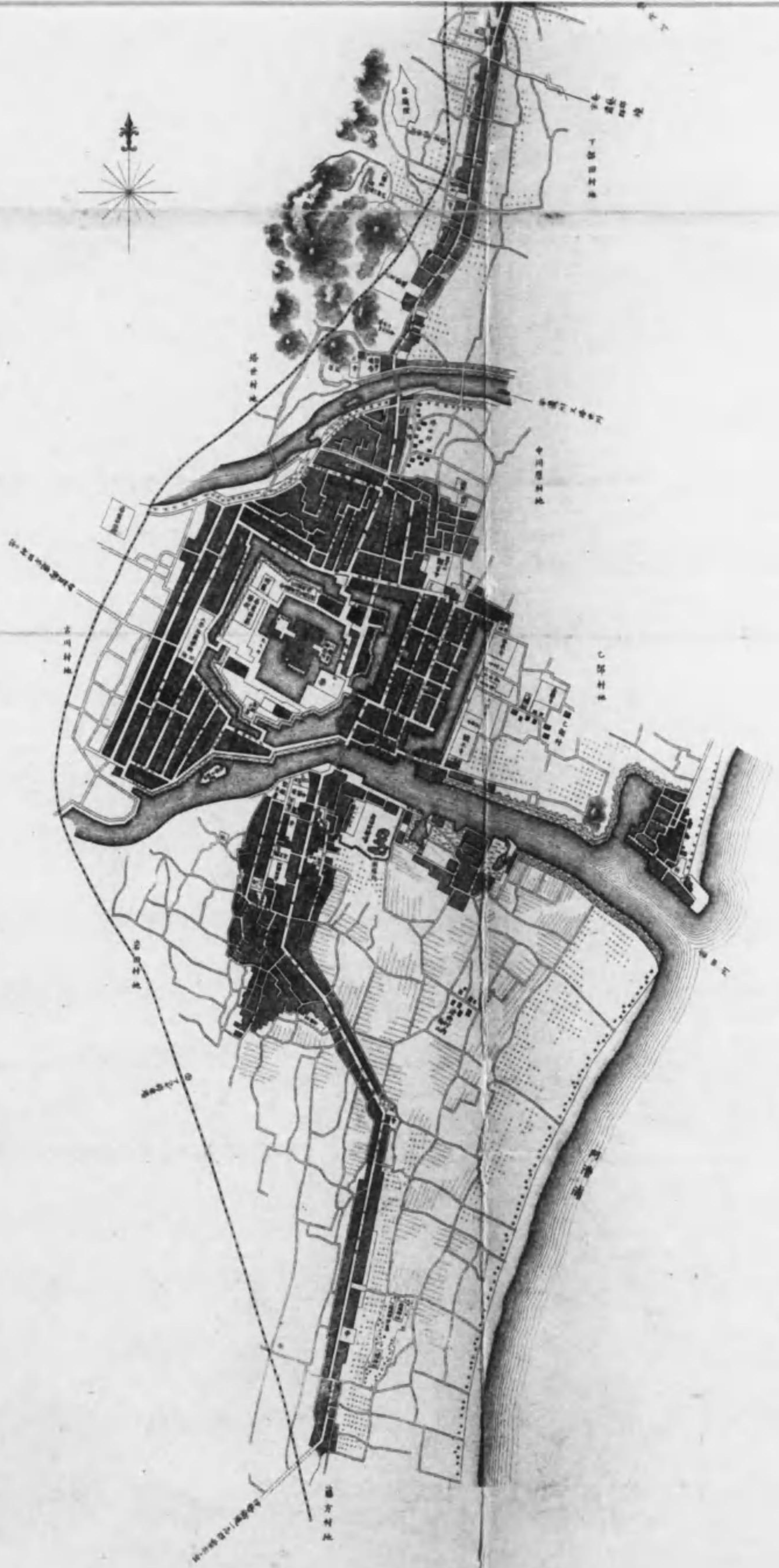
伊上野市街



志摩鳥羽市街



萬六千
之一



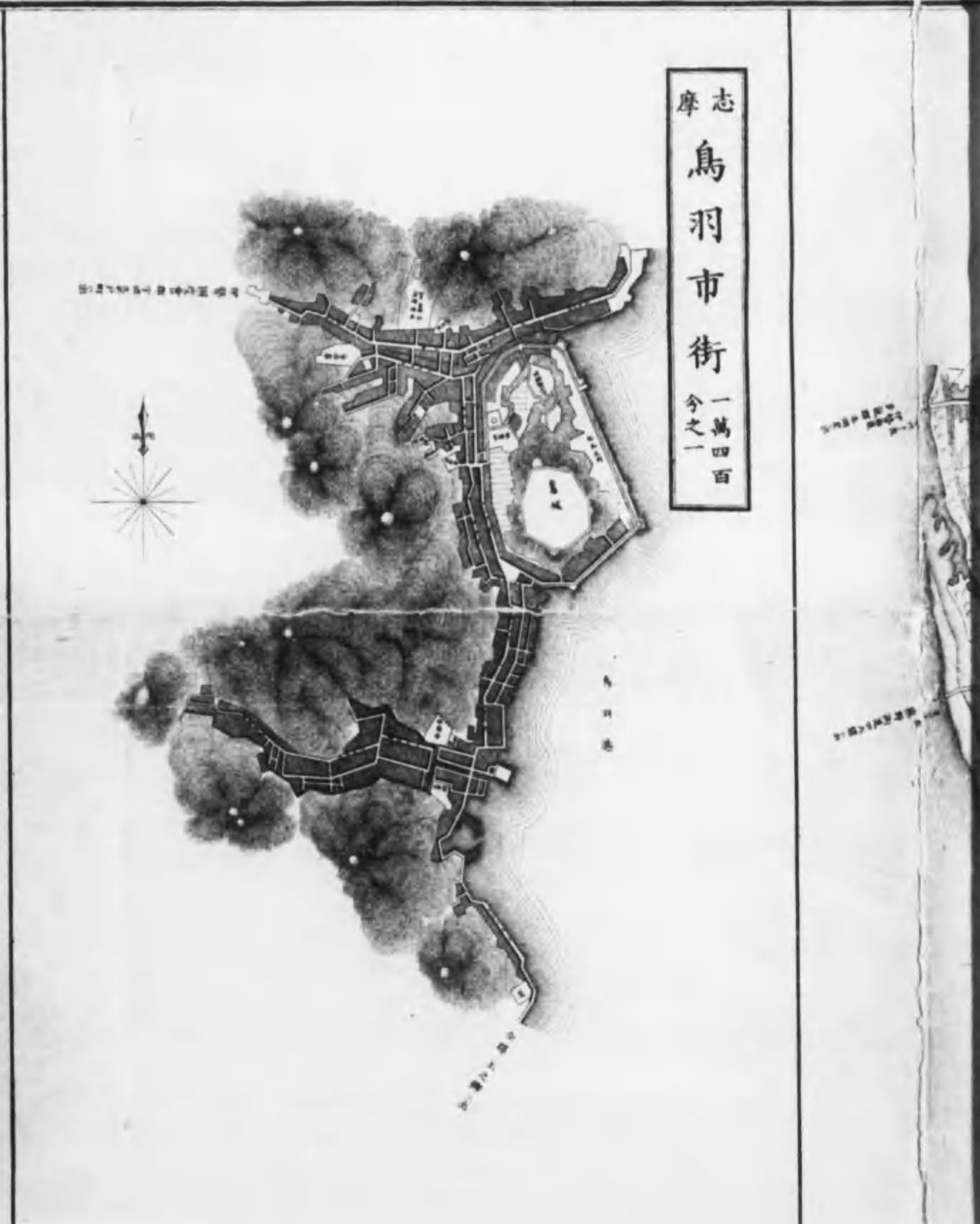
萬六千
之一



伊
山
田
市
街
一
萬
六
千
之
一



符		號	
○	新町村名	人	波船場
▲	宿驛	○	郵便局
◻	電信局	×	交番所
⊗	警察署	⊗	郡役所
□	郡名	■	山脈
◻	川	◻	池沼
◻	支道	◻	道路
◻	村	◻	田
◻	郡	◻	瀑
◻	官國幣及神社	◻	鐘
◻	燈臺及燈台所	◻	附洲
◻	寺	◻	郊原
◻	院	◻	松樹
◻	橋	◻	堤防
◻	市役所	◻	人
◻	停車場	◻	草生
◻	位置ヲ示ス物	◻	竹木



志鳥羽市街 一萬四百
今之一



伊上野市街 一萬六千
今之一

明治廿八年六月廿二日印刷
全 年七月十日發行

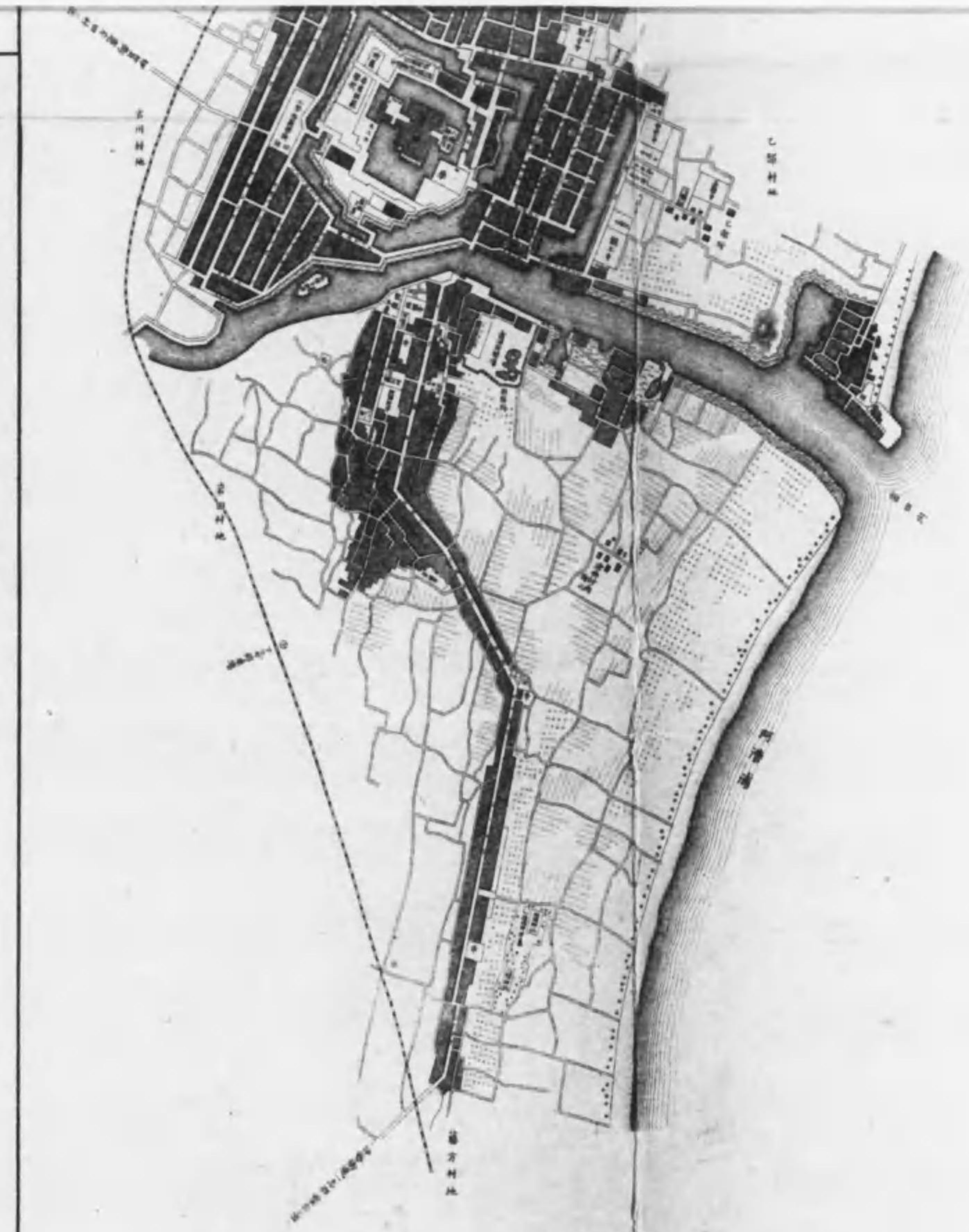
三重縣伊勢國津市大門町九番邸
製圖兼發行 河島九右衛門

大坂市東區北區寺町三丁目百拾二番屋敷
石版印刷所 西野宗輔

定價金正六拾錢



伊山
山田市街
一萬六千
今之一



伊山田市街 一萬六千
今之一



志摩鳥羽市街 一萬四百
今之一



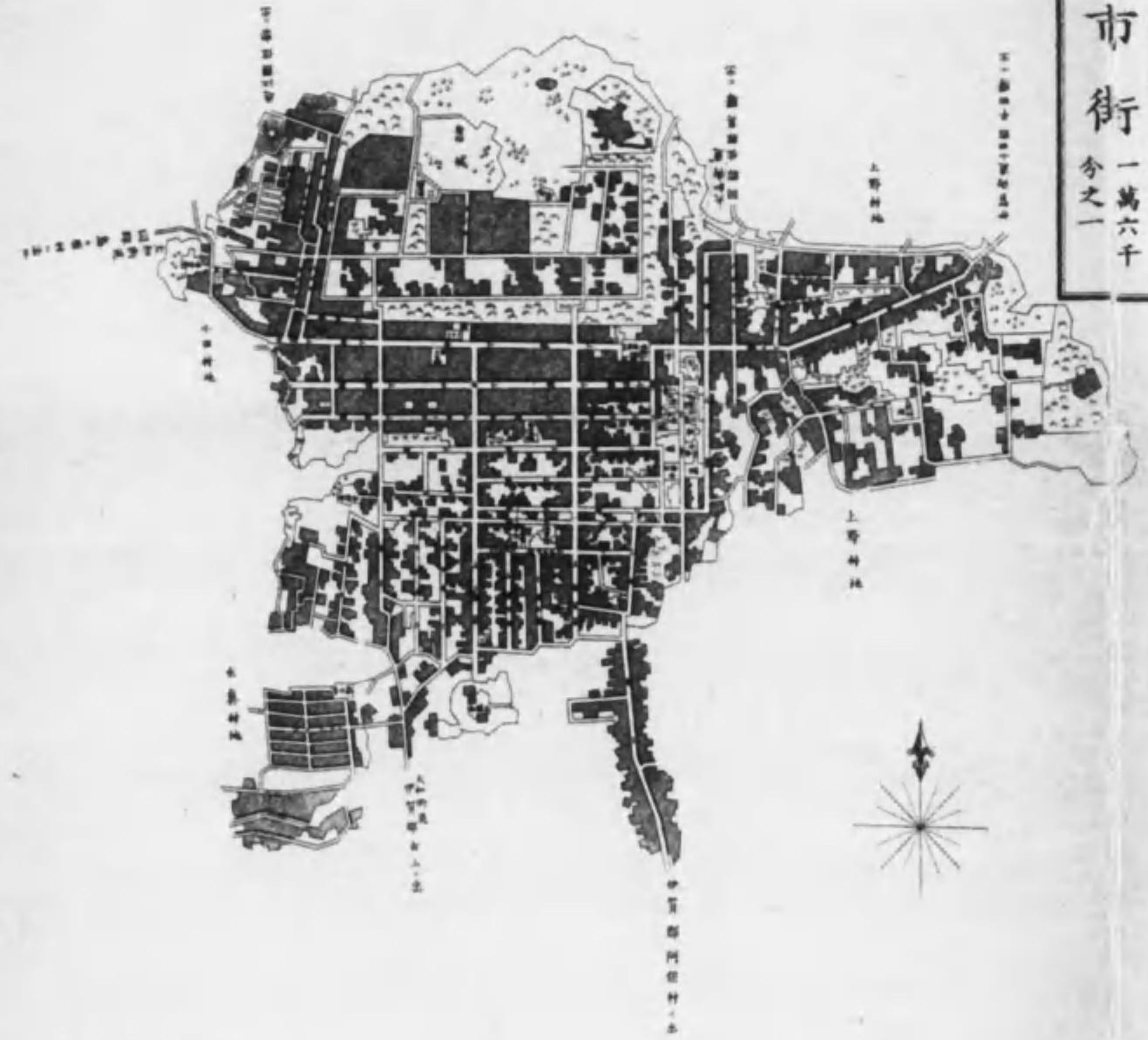
伊上野市街 一萬六千
今之一



志摩 鳥羽市街 一萬四百
分之一



伊賀 上野市街 一萬六千
分之一



縣伊勢國津市大門町九番邸
河島九右衛門

大版市東區北久保寺町三百拾二番屋敷
石版印刷所
西野 家輔

西野 家輔

定員 定員拾名

終

