DECLASSIFIED E.O. 12065 SECTION 3-402/NNDG NO. 775013

GHQ/SCAP Records(RG 331)
Description of contents

THE NATIONAL ARCHIVES OF THE UNITED

(1) Box no. 2790

(2) Folder title/number : (11)
Nishi-Tama

(3) Date : ?

(4) Subject :

Classification	Type of record
9331	r

(5) Item description and comment :
Tokyo

(6) Reproduction : (Yes) No

(7) Film no. Sheet no.

DECLASSIFIED E.O. 12065 SECTION 3-402/NNDG NO. 775013

	能飯	越川
		澤所
	島拜	川立

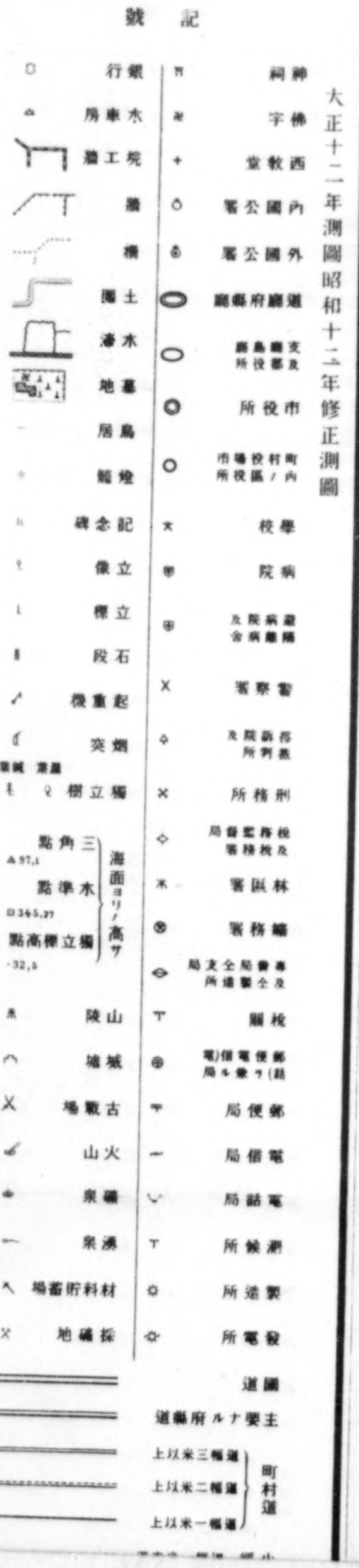

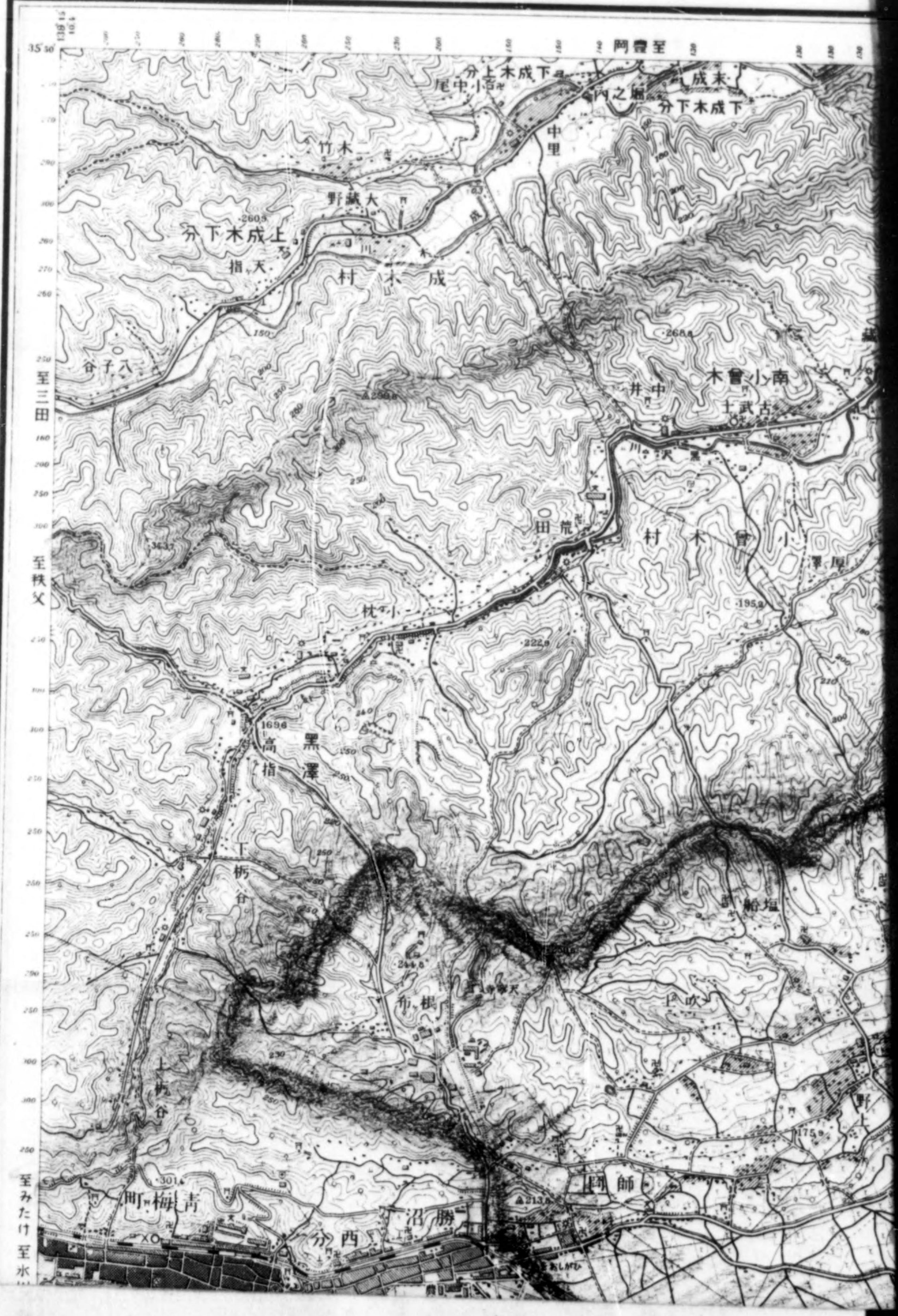

DECLASSIFIED E.O. 12065 SECTION 3-402/NNDG NO. 775013

梅　青

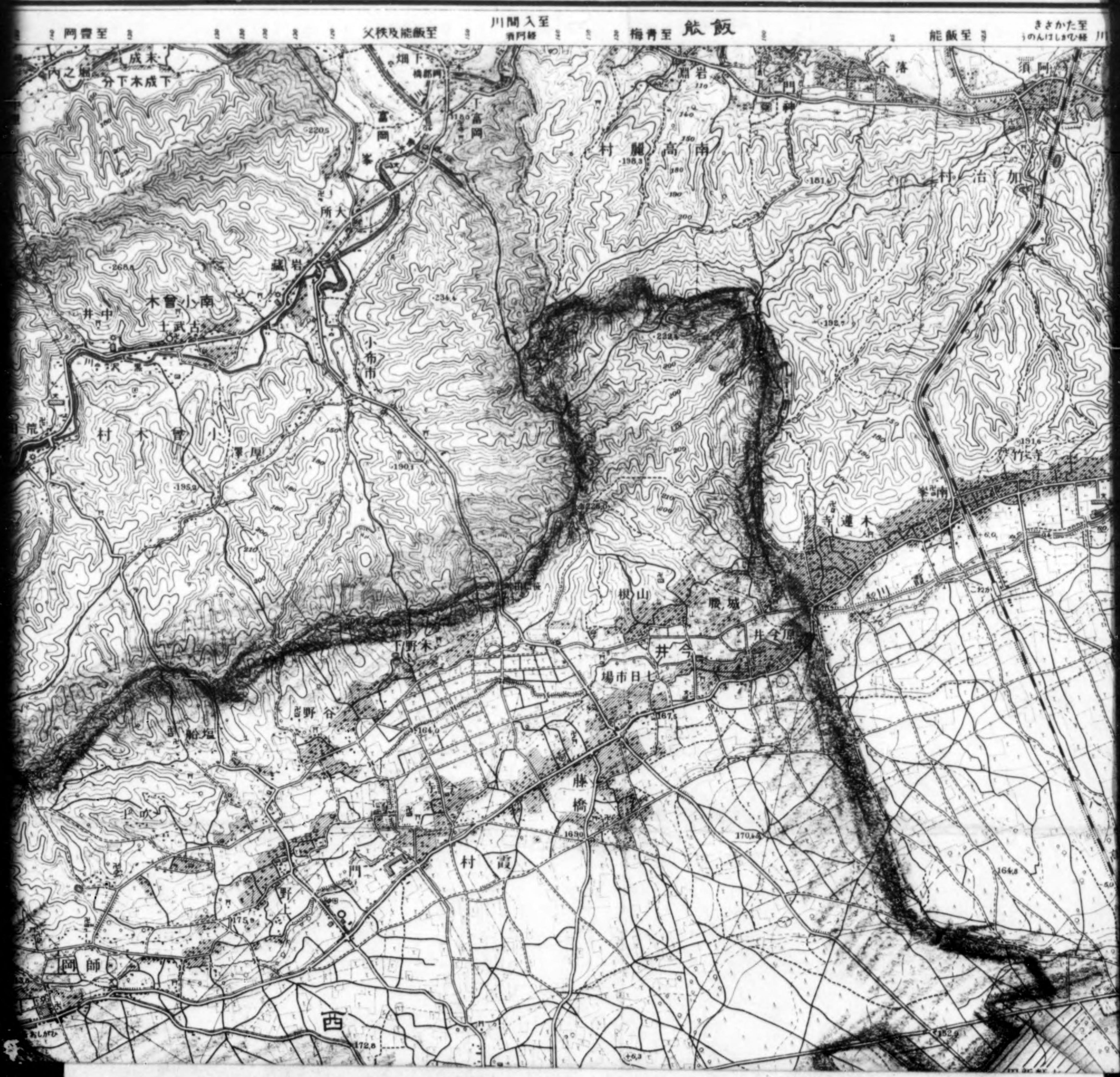

DECLASSIFIED E.O. 12065 SECTION 3-402/NNDG NO. 775013

埼玉縣　入間郡　西多摩郡　北多摩郡
東京府　武蔵國

二万五千分一地形圖
東京十號青梅ノ三

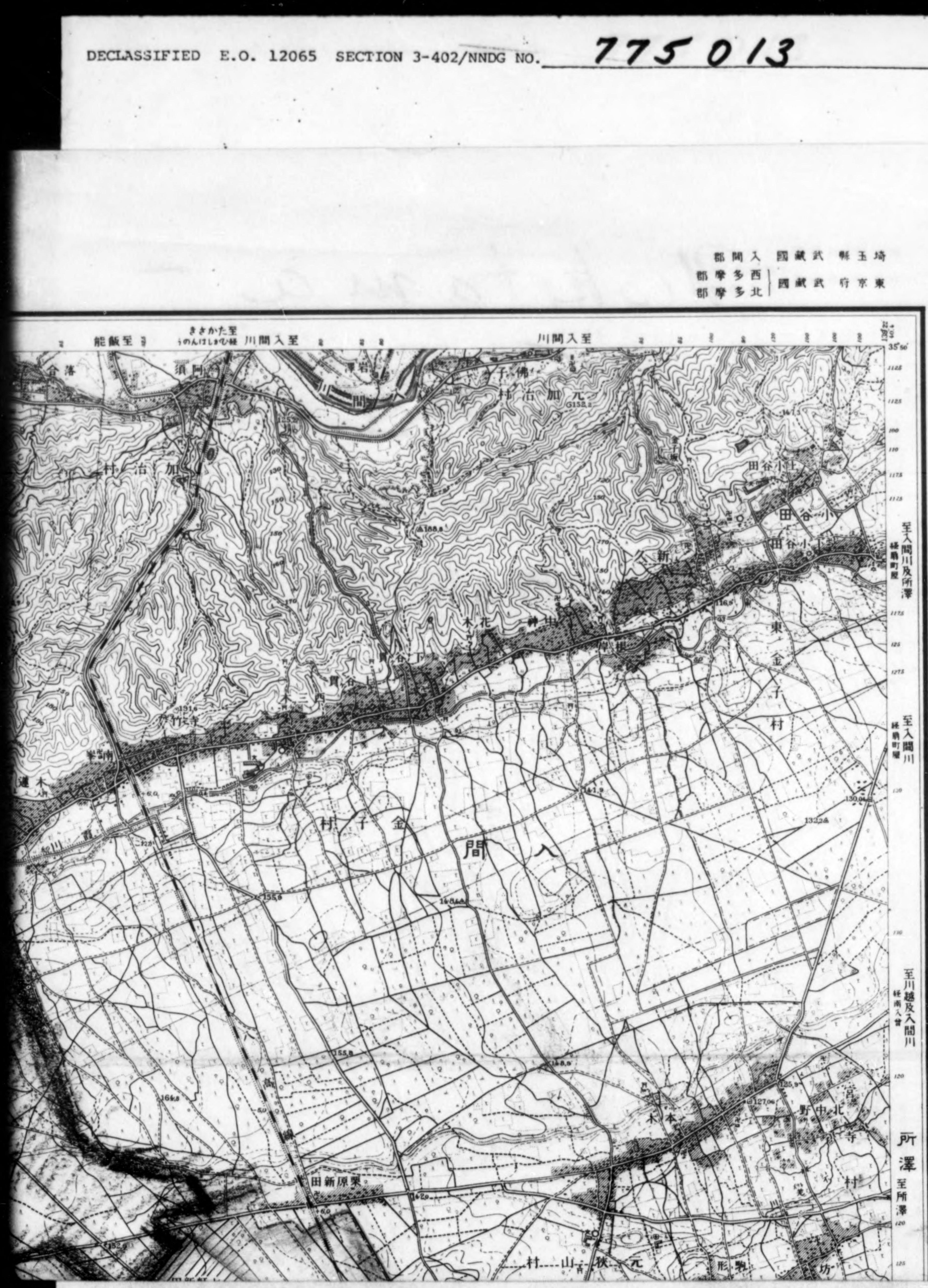

DECLASSIFIED E.O. 12065 SECTION 3-402/NNDG NO. 775013

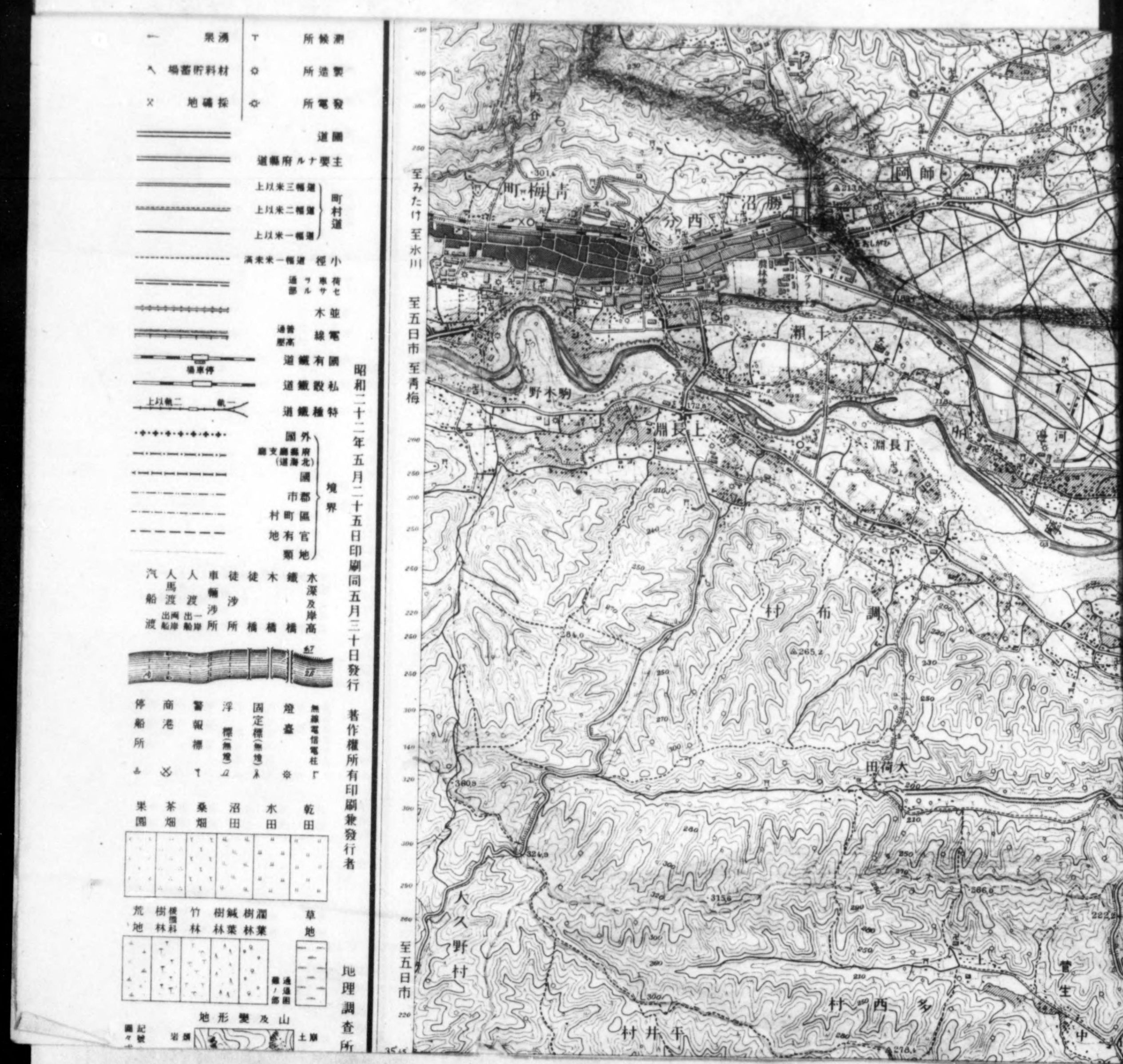

DECLASSIFIED E.O. 12065 SECTION 3-402/NNDG NO. 775013

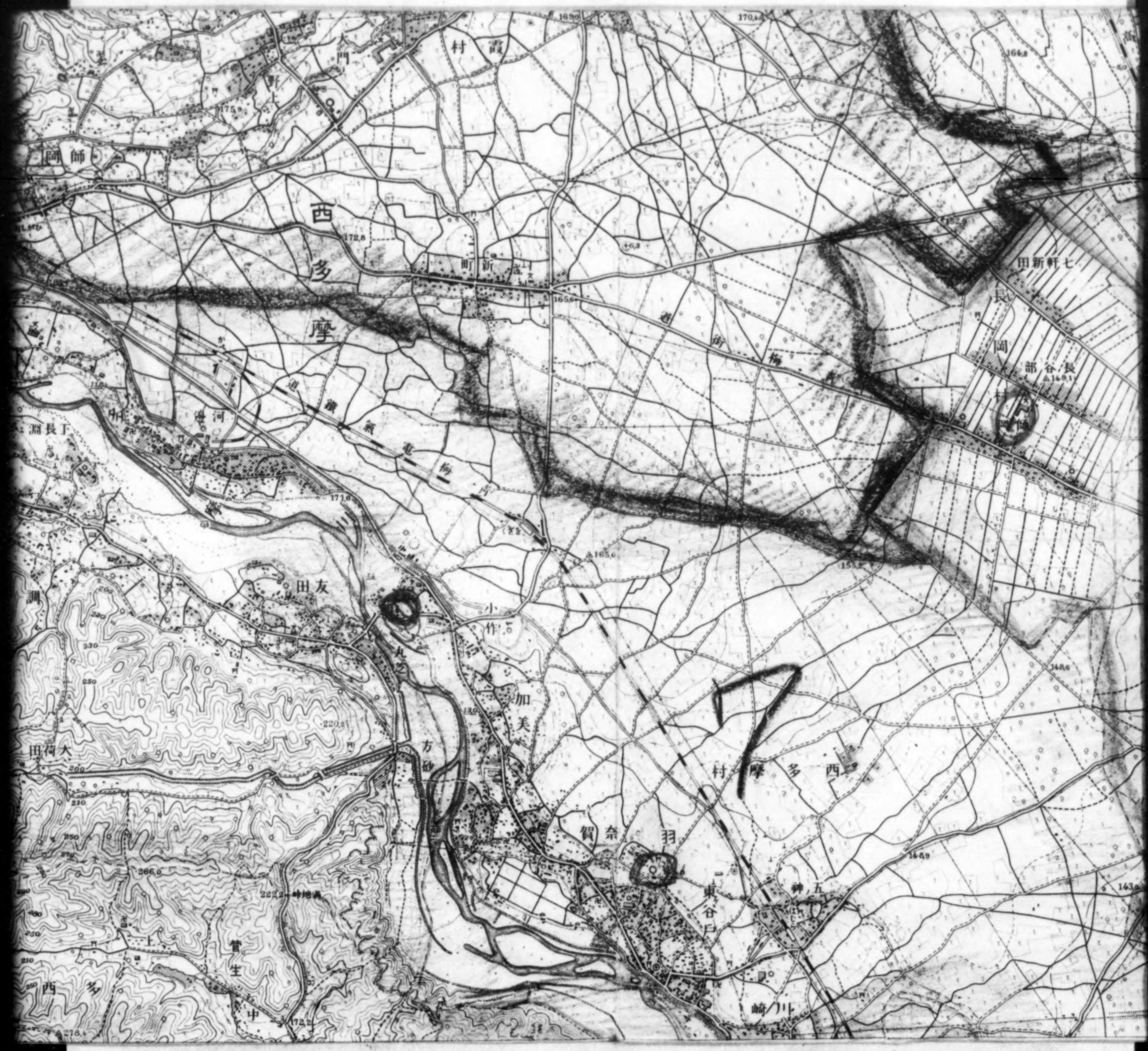

DECLASSIFIED E.O. 12065 SECTION 3-402/NNDG NO. 775013

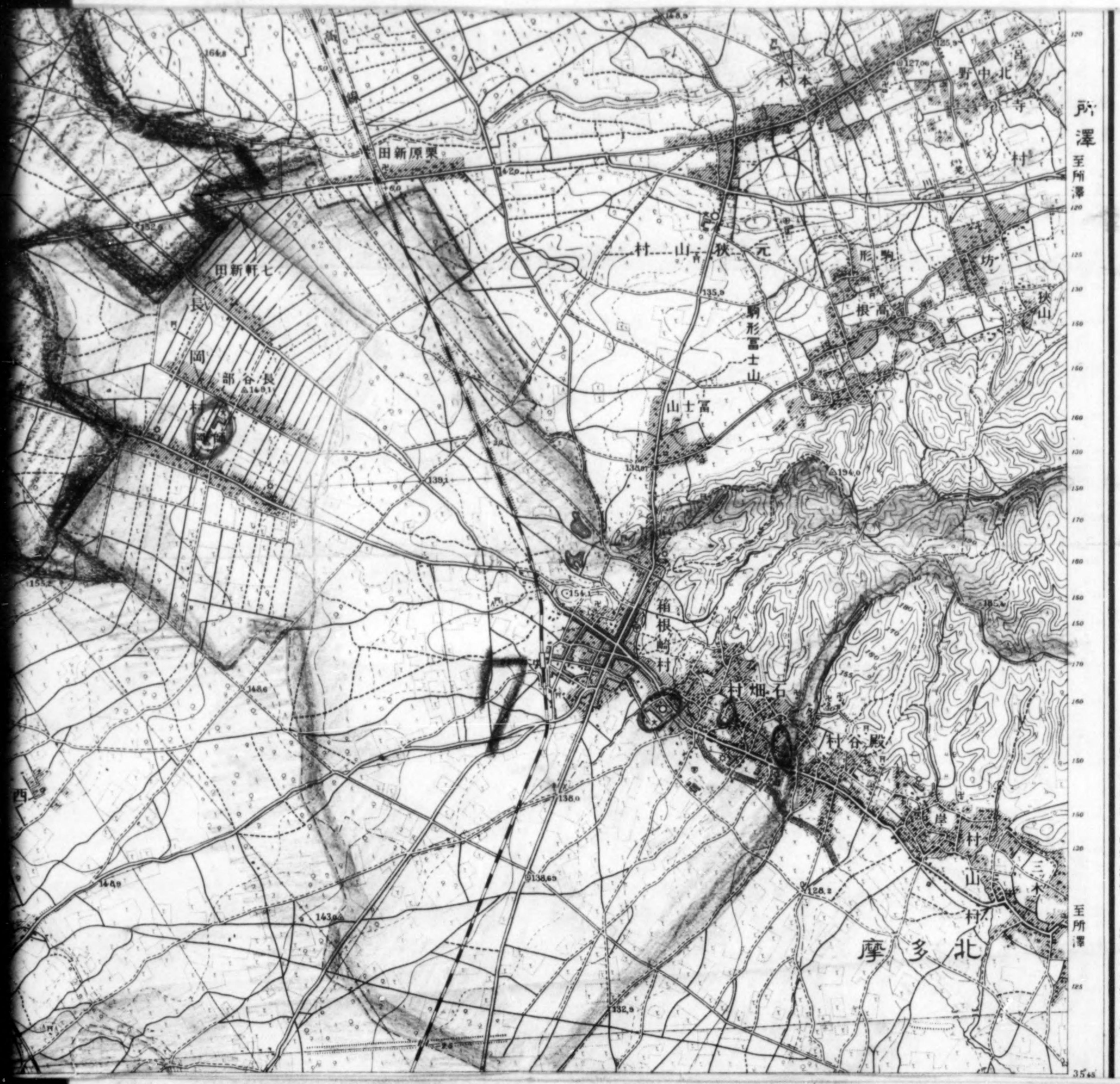

DECLASSIFIED E.O. 12065 SECTION 3-402/NNDG NO. 775013

場万	屋寄	谷熊
峯三		超川
波丹	市日五	梅青

號記

明治四十年測圖昭和四年要部修正測圖

昭和二十一年九月二十五日

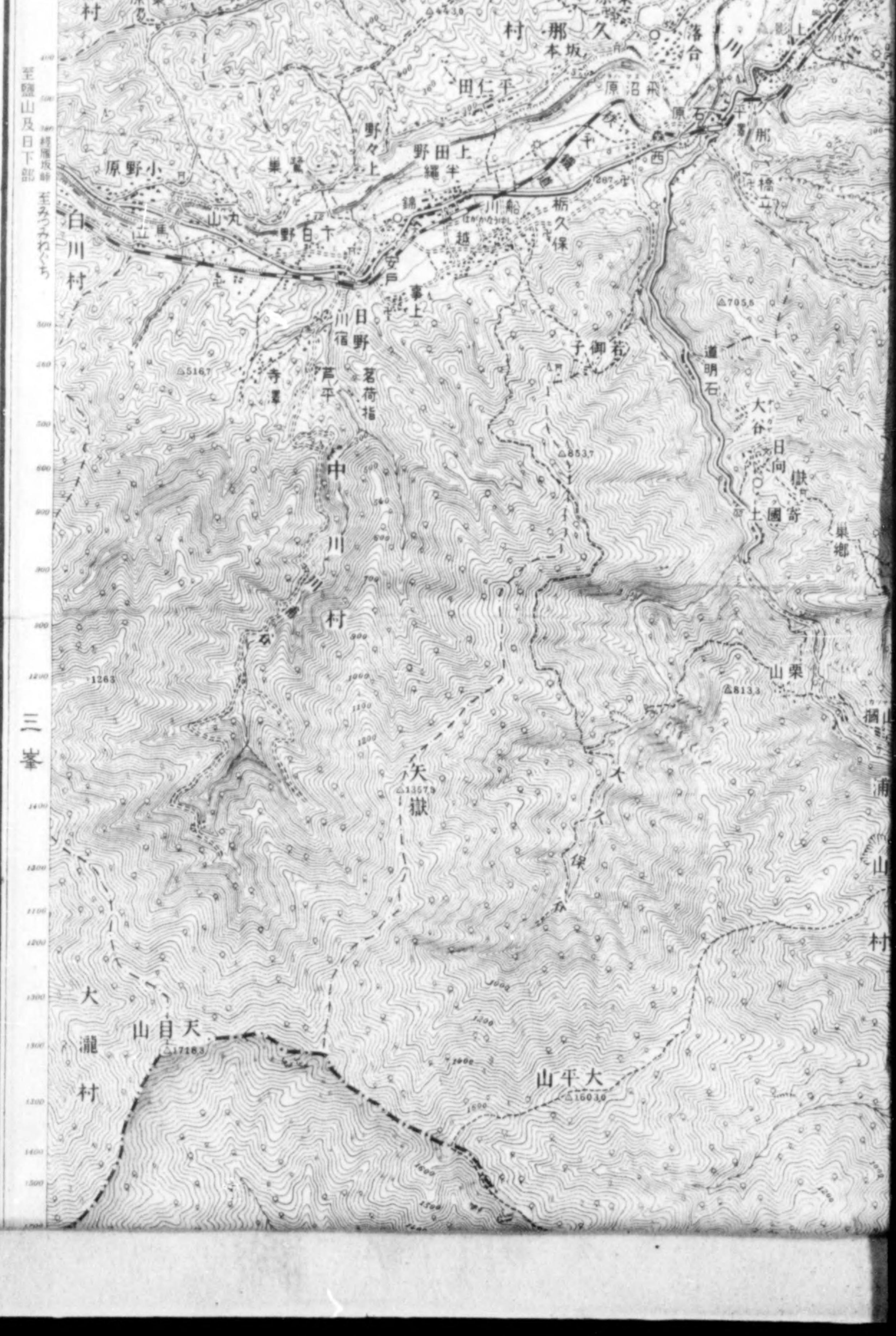

DECLASSIFIED E.O. 12065 SECTION 3-402/NNDG NO. 775013

父秩

166	160	159	158	157	15
市氷豊及停青所青豊三飯					
車					
岳川岡	場所沢所岡田能				
線	線	線	線	線	線

310 30

及及市及

及停車場 岳線

線

DECLASSIFIED E.O. 12065 SECTION 3-402/NNDG NO. 775013

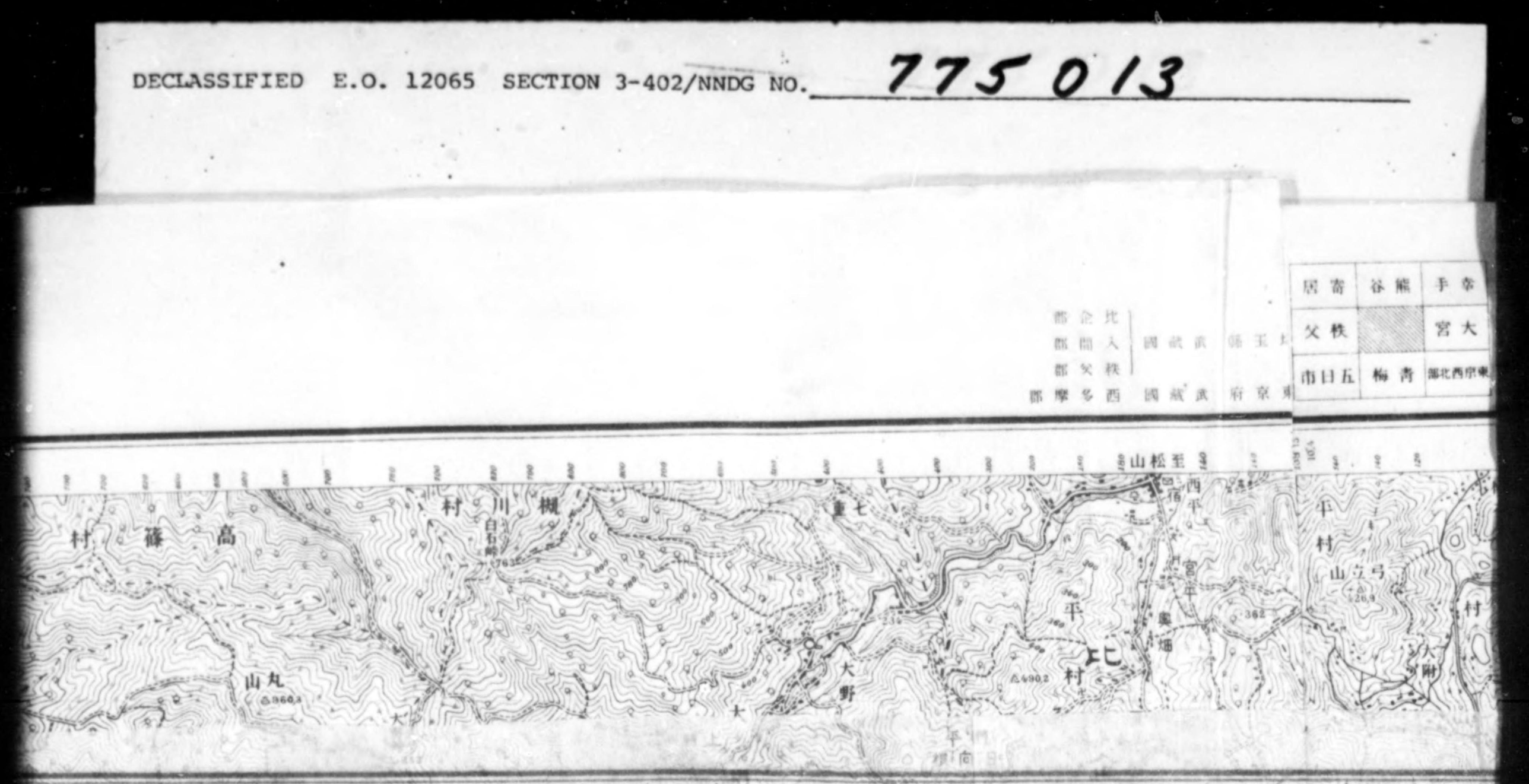

160	159	158	157	156	100	99	98	97	96	95	92	91	15	14	13	12	4	3	2
豊五停車場線	青梅街道	青梅街道	豊三鉄道線	青梅街道	五日市街道	青梅街道	福生青梅線	五日市街道	豊福生線	五日市街道	五日市街道	青梅街道	豊五日市線	五日市街道	青梅街道	豊五日市線	五日市街道	東甲州街道	青梅街道	東甲州街道
岡野原線	新町青梅線	西田無線	熊野神社線	保谷田無線	岳南保谷線	岳北保谷線	武蔵野操車場線	市場生沢線	八王子野猿線	八王子野猿線	八王子野猿線	青梅線	福生八王子線	福生八王子線	青梅線	福生八王子線	青梅線	府中八王子線	青梅線	府中八王子線

310	312	272	273	272	271	270	255	244	242	241	240	213	212	211	188	162
お茶の水	お茶の水	北東京	練馬武蔵野	北武蔵野	東京都	能代町	鉄道線	福生線	秋川線	秋川線	上五日市線	五日市線	停車場線	青梅線	甲府駅	五日市線
お茶の水駅	お茶の水駅	東京都西多摩地方事務所	練馬武蔵野停車場線	武蔵野操車場線	能代町線	狭山線	福生線	秋川線	秋川線	五日市線	五日市線	五日市線	青梅線	甲府駅	五日市線	
お茶の水駅	お茶の水駅		西武秋川停車場線	西武秋川停車場線	八王子線											
お茶の水駅	岳線		岳線													

DECLASSIFIED E.O. 12065 SECTION 3-402/NNDG NO. 775013

居寄	谷熊	手幸
父秩		宮大
市日五	梅青	部北西京東

都企比
都開入 國就武 場玉上
都父秩
郡摩多西 國蔵武 府京東

番号	起点	終点	指定都県道路線名
一三	八王子市	川越市	都道府県道路線名
八	東京都	青梅町	都道府県道路線名
番号	起点	終点	
二の二	府中町	青梅町	都道府県道路線名
	欽能町	青梅町	都道府県道路線名

番号	起点	終点	都道府県道路線名
5	青梅市	八王子市	都道府県道路線名
14	五日市町	八王子市	都道府県道路線名
13	青梅市	秋川市	都道府県道路線名
12	青梅市	五日市町	都道府県道路線名
4	東村山市	東京都庁	都道府県道路線名
3	青梅市	府中市	都道府県道路線名
2	東京都	府中市	都道府県道路線名

1 260 213 212 211 188 162

五日市町 五日市町 五日市町

DECLASSIFIED E.O. 12065 SECTION 3-402/NNDG NO. 775013

越川

DECLASSIFIED E.O. 12065 SECTION 3-402/NNDG NO. 775013

埼玉縣武藏國 { 川越市 / 入間郡 / 比企郡 }

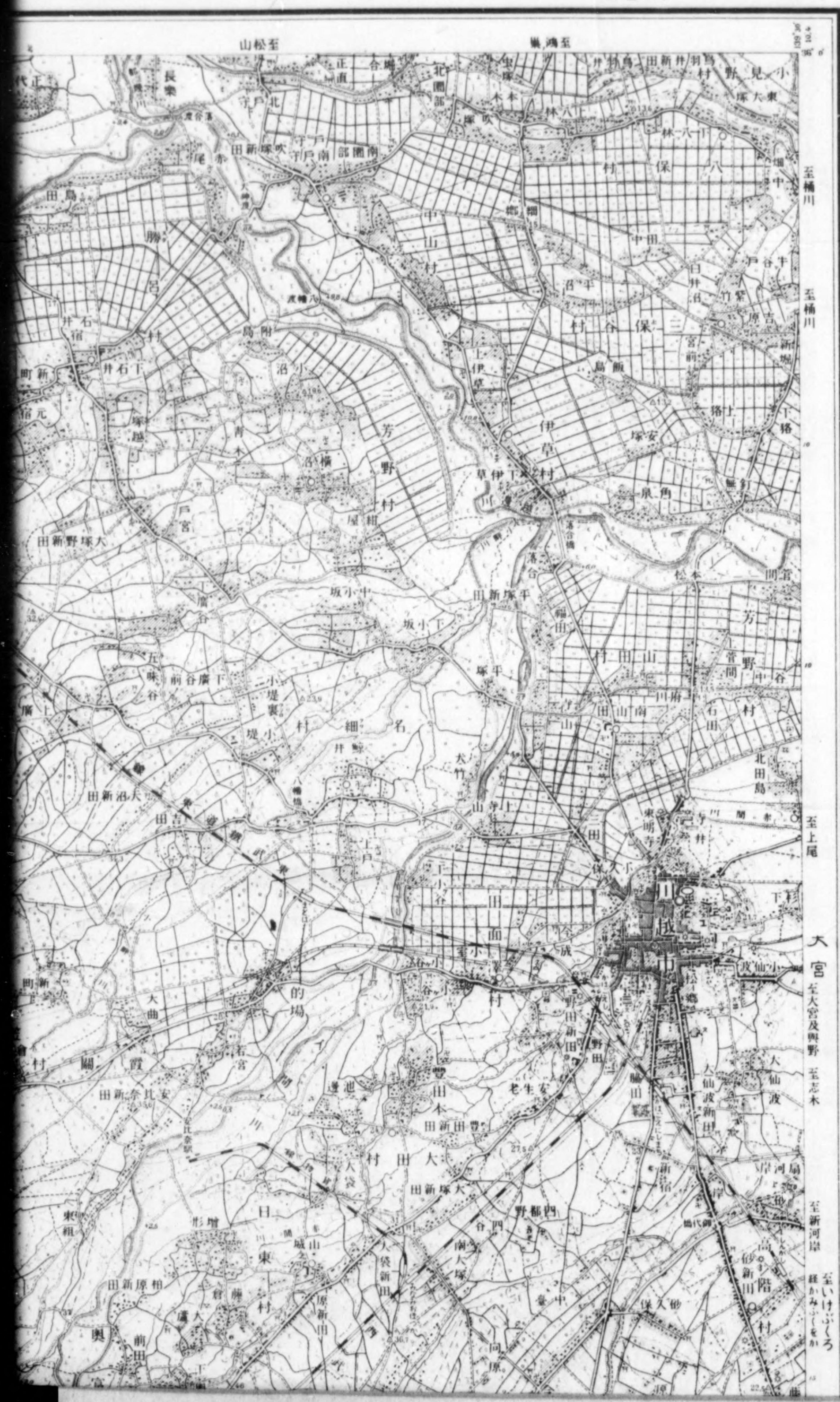

五万分一地形圖東京九號(共十六面)

DECLASSIFIED E.O. 12065 SECTION 3-402/NNDG NO. 775013

山峯全	峯三	父秩
峡仙羅瀬御		市日五
府甲	村谷	原野上

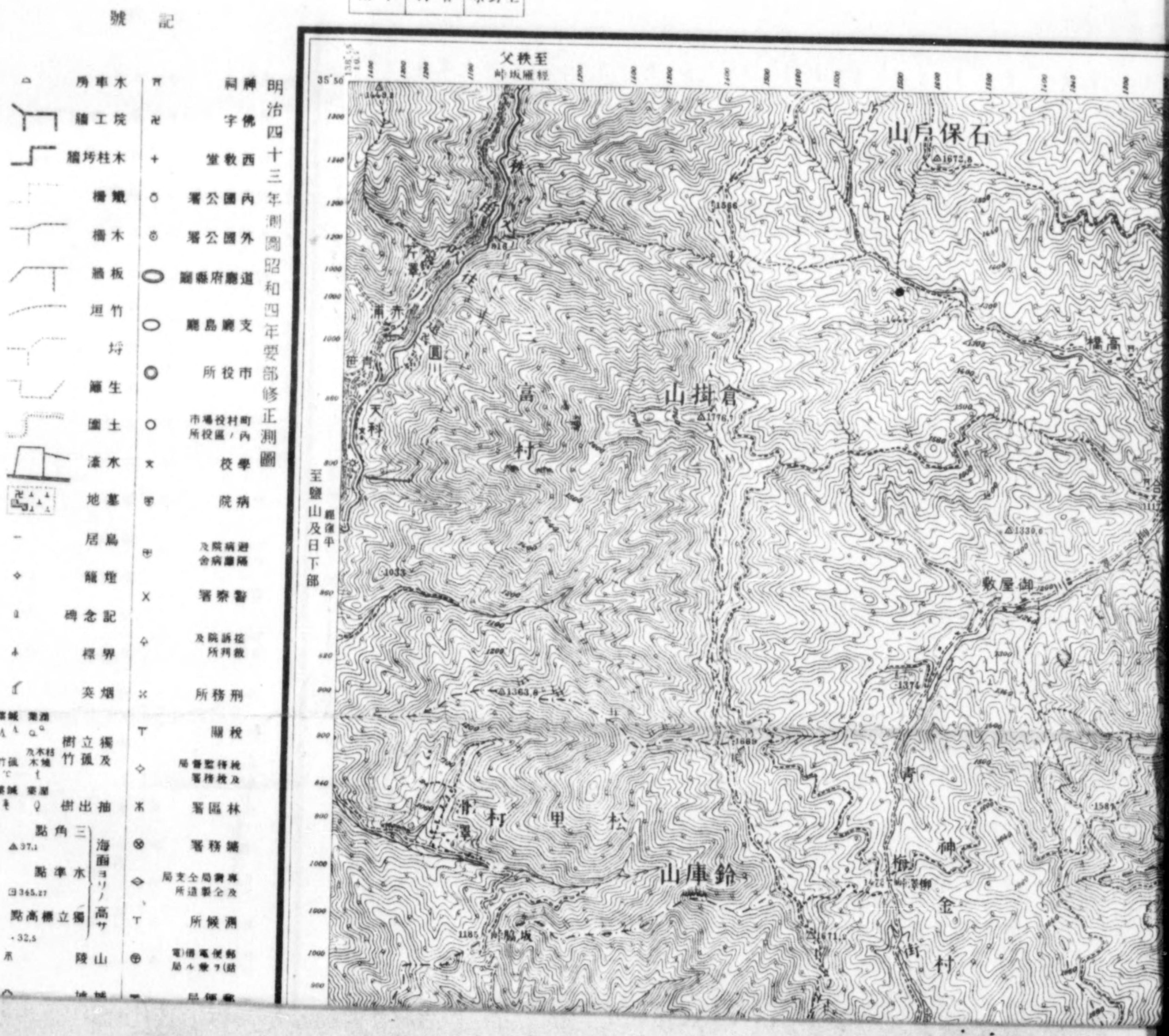

DECLASSIFIED E.O. 12065 SECTION 3-402/NNDG NO. 775013

波丹



DECLASSIFIED E.O. 12065 SECTION 3-402/NNDG NO. 775013

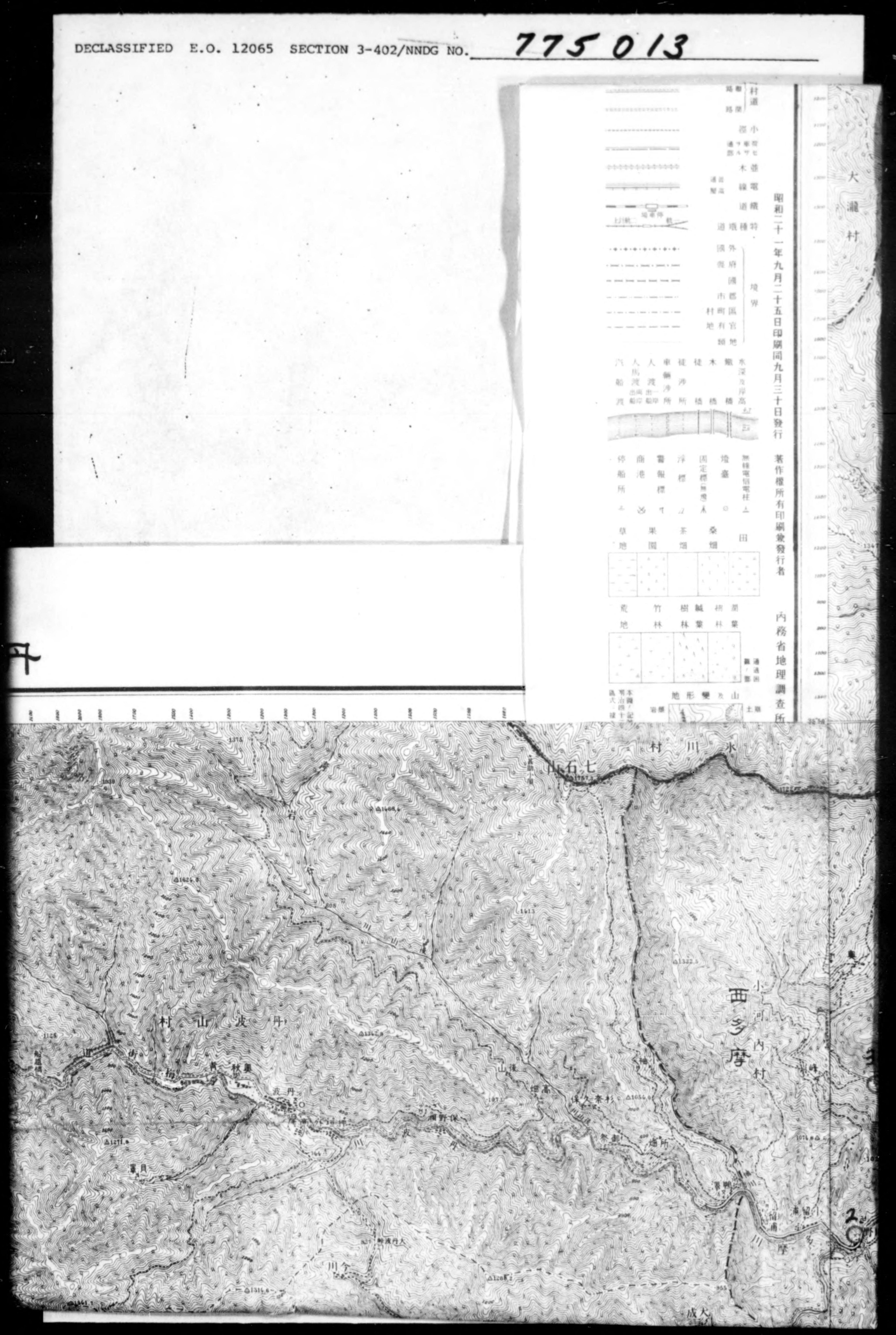

DECLASSIFIED E.O. 12065 SECTION 3-402/NNDG NO. 775013

昭和二十一年九月二十五日印刷同九月三十日發行

著作權所有印刷兼發行者

内務省地理調査所

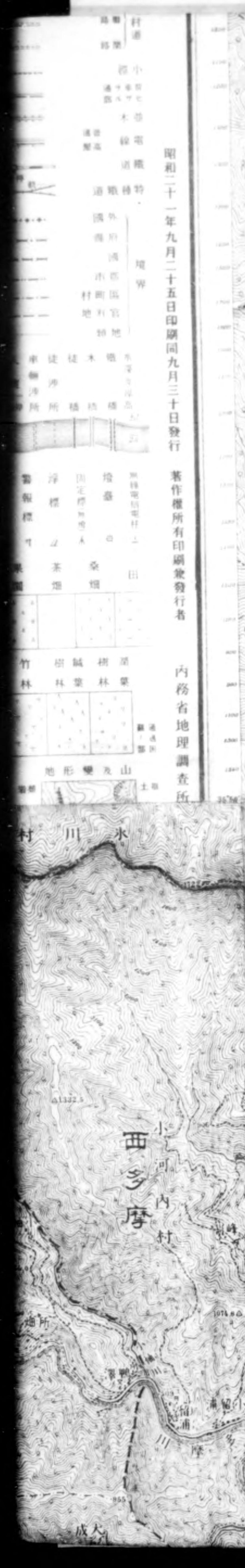

DECLASSIFIED E.O. 12065 SECTION 3-402/NNDG NO. 775013

DECLASSIFIED E.O. 12065 SECTION 3-402/NNDG NO. 775013

DECLASSIFIED E.O. 12065 SECTION 3-402/NNDG NO. 775013

DECLASSIFIED E.O. 12065 SECTION 3-402/NNDG NO. 775013

DECLASSIFIED E.O. 12065 SECTION 3-402/NNDG NO. 775013

DECLASSIFIED E.O. 12065 SECTION 3-402/NNDG NO. 775013

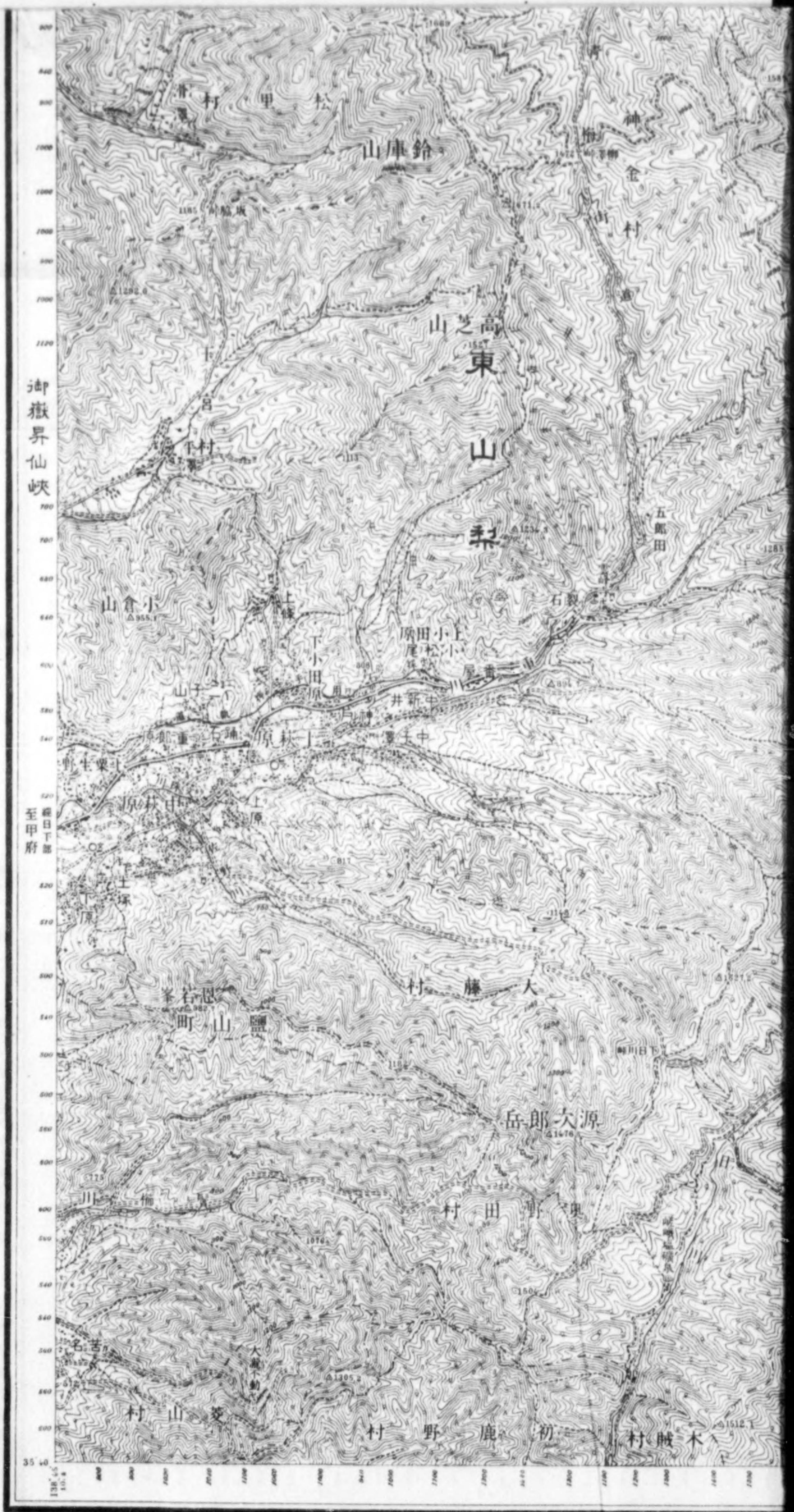

昭和二十一年十二月二十五日印刷同十二月二十八日發行　著作權所有印刷兼發行者
內務省地理調查所
圖貳金價定

DECLASSIFIED E.O. 12065 SECTION 3-402/NNDG NO. 775013

DECLASSIFIED E.O. 12065 SECTION 3-402/NNDG NO. 775013



DECLASSIFIED E.O. 12065 SECTION 3-402/NNDG NO. 775013

DECLASSIFIED E.O. 12065 SECTION 3-402/NNDG NO. 775013

尺之一分万五

米 1000 500 0 1000 2000 3000 4000

町 10 5 0 10 20 30 1里

DECLASSIFIED E.O. 12065 SECTION 3-402/NNDG NO. 775013

南多摩
西多摩
町市田五
村野久大
村戸増
村井村
村留秋西
村川上
村方恩
村保久森
村倉
村山奇刈
村原野上至
至上野原
至八王子
至田和原
尾松
道軍
寺岡
合落
坂下
竹星
比金
入野
山城
△636
小中野
田和小
高尾
原留
北原
坊平
合落
水口
岩井井新
山峯勝
△456.4
平田和木
谷神
小
宮
上養沢
沢深
養沢
怒田畑本須
山明高
頭馬刈
△884
△642
△687.3
△698.1
△548.2
△795.1
△462.1
△307
△278.4
△227.8
△198.8
△356.
△395.8
△235
△189
△165
672
665
647
392
336
330
300
289
275
子田荷
荷田畔
塩盆
川秋
川
山村臼
倉
山奇刈
入山
ムカイ
原
小津
津
中小
澤臼
ヤミ
敷屋御
高
留
塚狐
由沿黒
長尾
宮下
石力
方恩
宿振
(醍醐)
保久森
村
戸谷遠
口
川
井仲
谷紙
入佐
保久
戸谷向日
入山東瀬
口川上向日
口川下戸井片
戸谷宮
川田宮
社十
入山
園秋
切縄
谷紙
幡大
寺方西
元木
方恩
下恩村
宿原川
名邊
田口川上
戸井片
向日
戸谷
足下田
本宮
田鯛
本宿
北伊奈
奈伊
増田山
田引
代
平
上中
尾家
村井
村留秋西
村
口
川
田
宮
上
神
柳
子
村
分
方
戸
畳
上
神
柳
子
村
分
方
戸
畳
上
神
柳
子
村
分
方
戸
畳

DECLASSIFIED E.O. 12065 SECTION 3-402/NNDG NO. 775013

DECLASSIFIED E.O. 12065 SECTION 3-402/NNDG NO. 775013

DECLASSIFIED E.O. 12065 SECTION 3-402/NNDG NO. 775013



DECLASSIFIED E.O. 12065 SECTION 3-402/NNDG NO. 775013

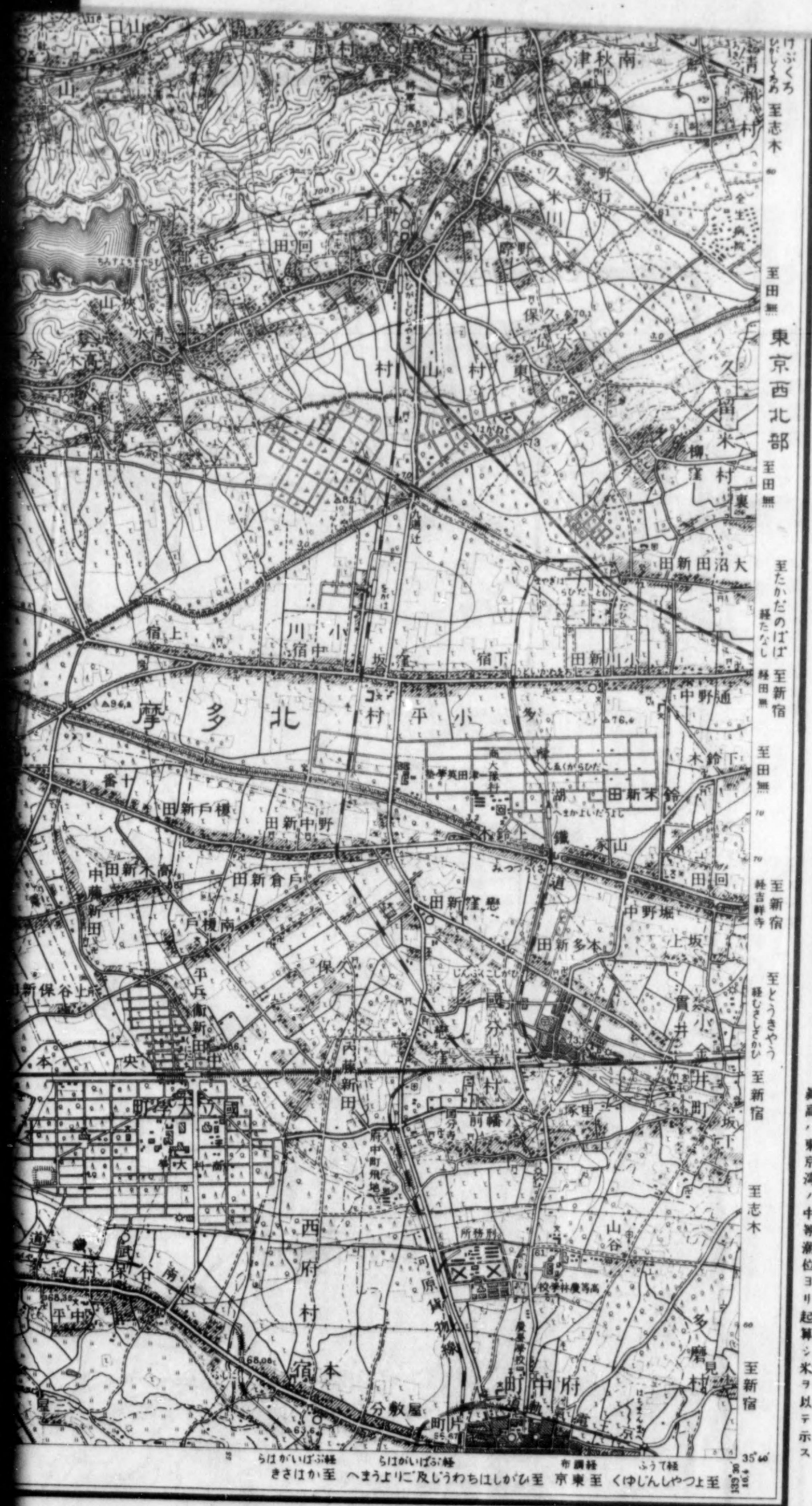
至田無
東京西北部
至田無
至たかだのばば 経たなし 至新宿 経田無
至田無
至新宿 経吉祥寺
至とうきやう 経むさしさかひ 至新宿
至志木
至新宿
至志木 経たなし 至新宿 経田無
至田無
至新宿 経吉祥寺
至とうきやう 経むさしさかひ 至新宿
至志木
至新宿
至新宿
至志木
至新宿
至志木
至新宿
至志木

DECLASSIFIED E.O. 12065 SECTION 3-402/NNDG NO. 775013

十石峠	万場	寄居
金峯山		秩父
五日市	丹波	五日市



記號

明治四十三年測圖昭和四年要部修正測圖同二十三年資料修正（行政區劃）

水車房	神祠
垸工牆	佛宇
木柱圬牆	西教堂
鐵柵	內國公署
木柵	外國公署
板牆	道廳府縣廳
竹垣	支廳島廳
埒	市役所
生籬	町村役場市 內ノ區役所
土圍	學校
水濠	病院
墓地	遊隔病院及 隔離病舍
鳥居	警察署
燈籠	控訴院及 裁判所
記念碑	刑務所
界標	稅關
烟突	稅務監督局及 稅務署
獨立樹及 枯木竹	林區署
抽出樹	鑛務署
三角點 △97,1	專賣局及 全局支所
水準點 ⊡345,27	測候所
獨立標高點 ·32,5	郵便電信局
山陵	郵便局
城墟	電信局
火山	電話局
礦泉	製造所
材料貯蓄場	銀行
採礦地	

海面ヨリノ高サ

國道	
府縣道	
町村道	達路 聯路 聞路
小徑	
荷車ヲ通セサル部	
並木	
電線	普通 高壓
鐵道	單線 二線以上 停車場 二線以上 一線
特種鐵道	
境界	外國 府縣 國郡 市町 區村

昭和二十三年五月二

DECLASSIFIED E.O. 12065 SECTION 3-402/NNDG NO. 775013

峯三



DECLASSIFIED E.O. 12065 SECTION 3-402/NNDG NO. 775013

DECLASSIFIED E.O. 12065 SECTION 3-402/NNDG NO. 775013

DECLASSIFIED E.O. 12065 SECTION 3-402/NNDG NO. 775013

父秩

DECLASSIFIED E.O. 12065 SECTION 3-402/NNDG NO. 775013

DECLASSIFIED E.O. 12065 SECTION 3-402/NNDG NO. 775013

所有印刷兼發行者
地理調査所
明治四十三年測圖昭和四年要部修正測圖
昭和二十一年十二月二十五日

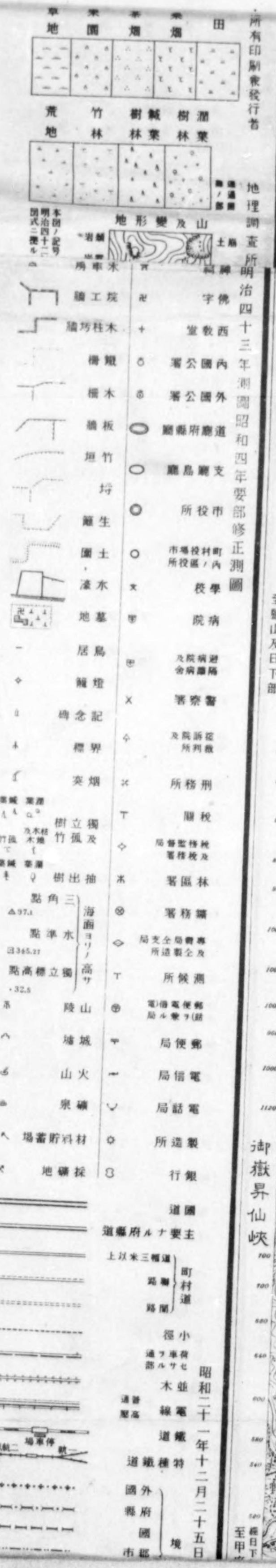
田
桑畑
茶畑
桑園
草地
瀦
桑
樹林
樹
竹林
荒地
地形及山
本図ノ記号ハ明治四十二年団式ニ據ル
鐵道
道路
鐵道及道路ノ部
岩石
土
氷雪
崩壊
建物
佛閣
西洋
内外國公署
道廳府縣廳
支廳島廳
市役所
町村役場
學校
病院
避病院及隔離舎
警察署
從五位以下判任官ノ官舎及官衙
刑務所
官立學校
官公立病院
監獄署及分監
稅務署
專賣局支局及出張所
測候所
郵便局(電信電話ヲ扱ハザル)
郵便局
電信局
電話局
製造所
銀行
主要ナル道路
道幅三米以上
町村道
小径
荷車ヲ通ズル部
並木
電鐵
特種鐵道
外國鐵道
府縣道
境
土工
木柱
鐵柵
木橋
板橋
竹垣
生垣
土壌
水溝
墓地
鳥居
燈籠
記念碑
界標
煙突
獨立樹及竹林
抽出樹林
三角點
海面ヨリノ高サ
水準點
△97.1
獨立標高點
□365.21
·32.5
山陵
城塘
火山
鑛泉
貯蓄場
材料
採鑛地
停車場
一號
二號以上
軌
甲府
笛吹川
芦川
御嶽昇仙峡
至鹽山及日下部
至甲府
山梨
山倉小
山庫鈴
山芝高
山掛倉
山戸保石
敷屋御
村里松澤
村科天
村高
村原秋
村原秋日
村倉小
村原秋
村原秋
村原秋

DECLASSIFIED E.O. 12065 SECTION 3-402/NNDG NO. 775013

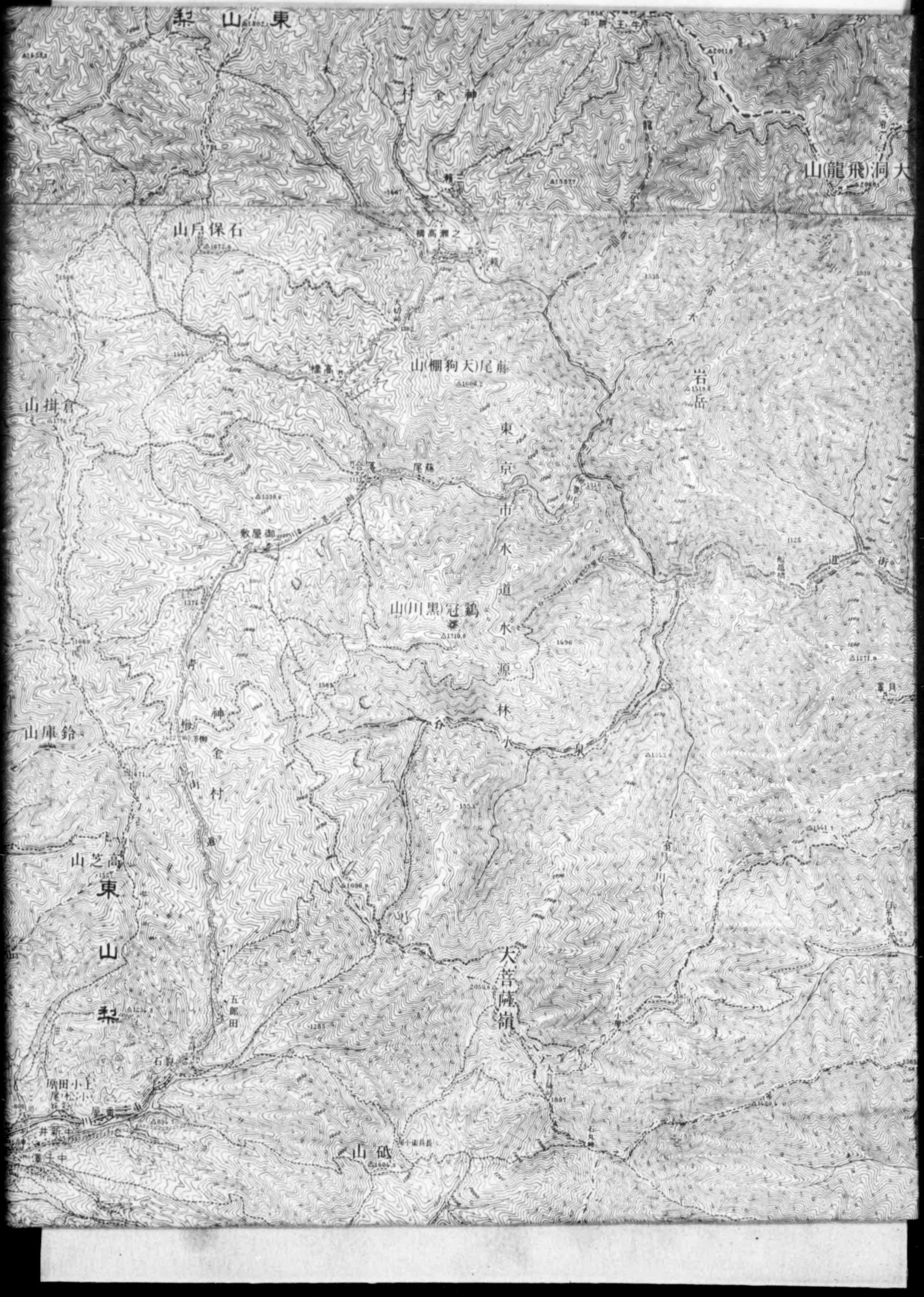

DECLASSIFIED E.O. 12065 SECTION 3-402/NNDG NO. 775013



DECLASSIFIED E.O. 12065 SECTION 3-402/NNDG NO. 775013



DECLASSIFIED E.O. 12065 SECTION 3-402/NNDG NO. 775013

DECLASSIFIED E.O. 12065 SECTION 3-402/NNDG NO. 775013

DECLASSIFIED E.O. 12065 SECTION 3-402/NNDG NO. 775013

DECLASSIFIED E.O. 12065 SECTION 3-402/NNDG NO. 775013

DECLASSIFIED E.O. 12065 SECTION 3-402/NNDG NO. 775013

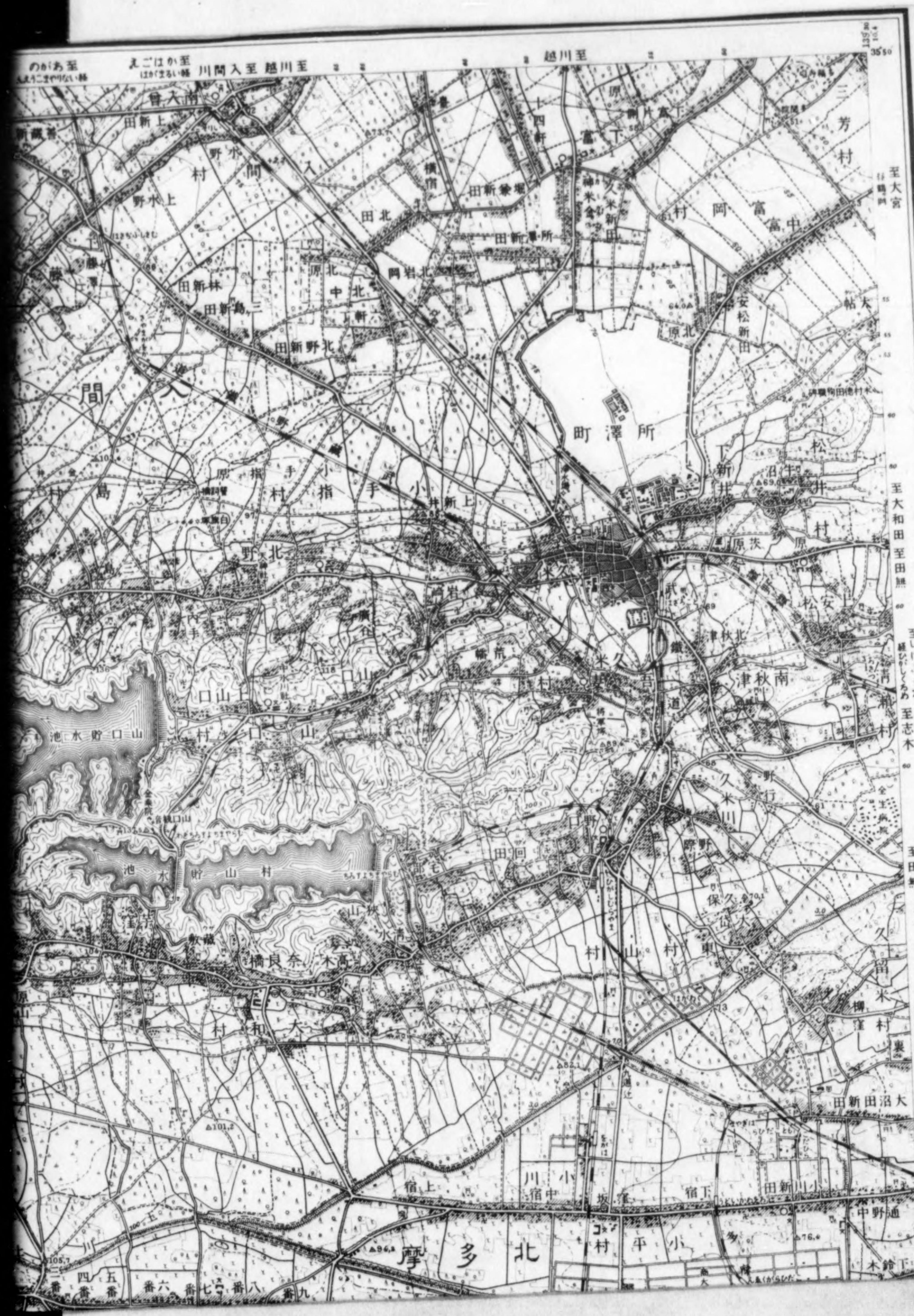

DECLASSIFIED E.O. 12065 SECTION 3-402/NNDG NO. 775013



昭和二十一年十二月二十五日印刷同十二月二十八日發行
著作權所有印刷兼發行者
內務省地理調査所

圖貳金價定

DECLASSIFIED E.O. 12065 SECTION 3-402/NNDG NO. 775013

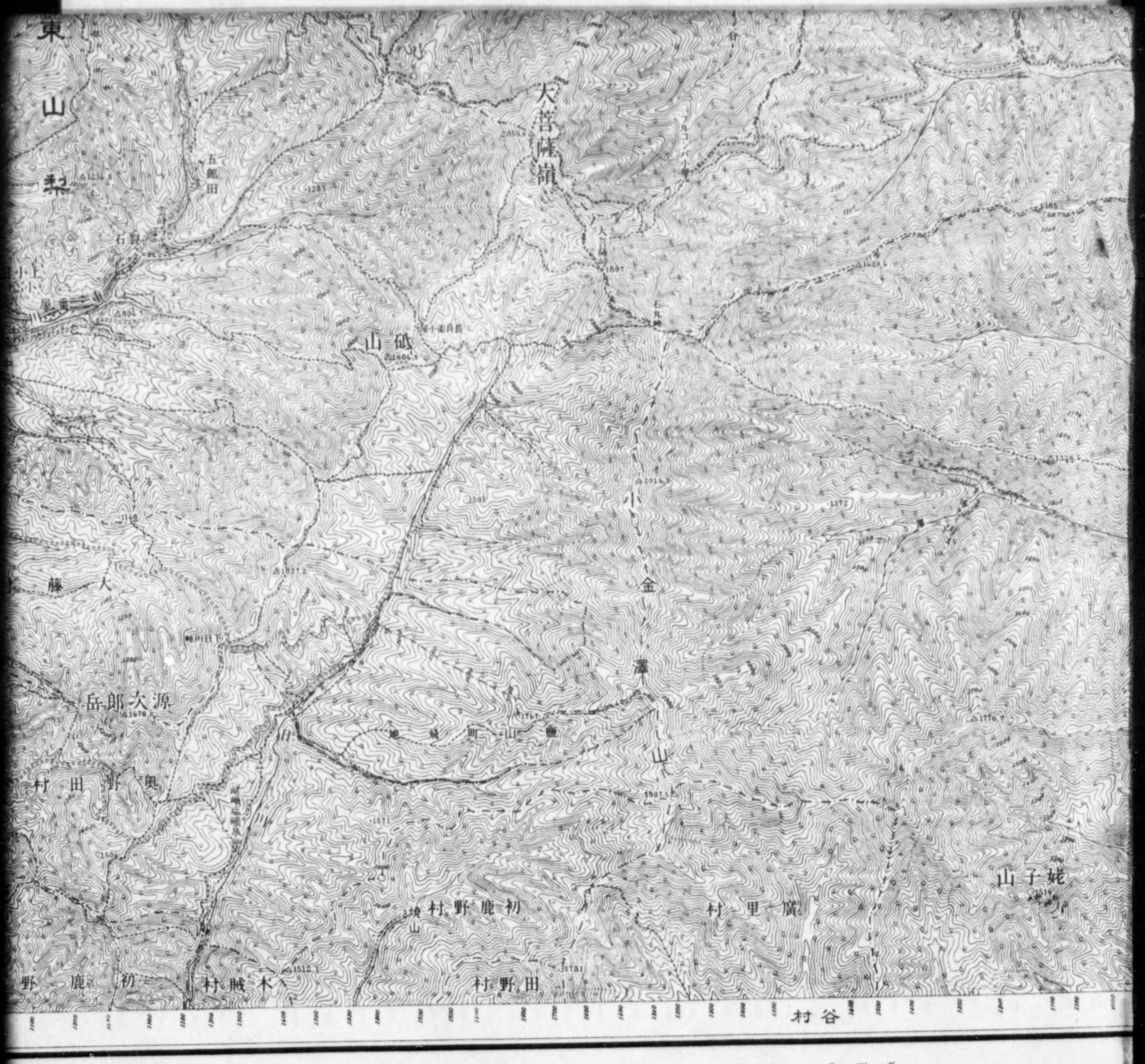

DECLASSIFIED E.O. 12065 SECTION 3-402/NNDG NO. 775013



DECLASSIFIED E.O. 12065 SECTION 3-402/NNDG NO. 775 013

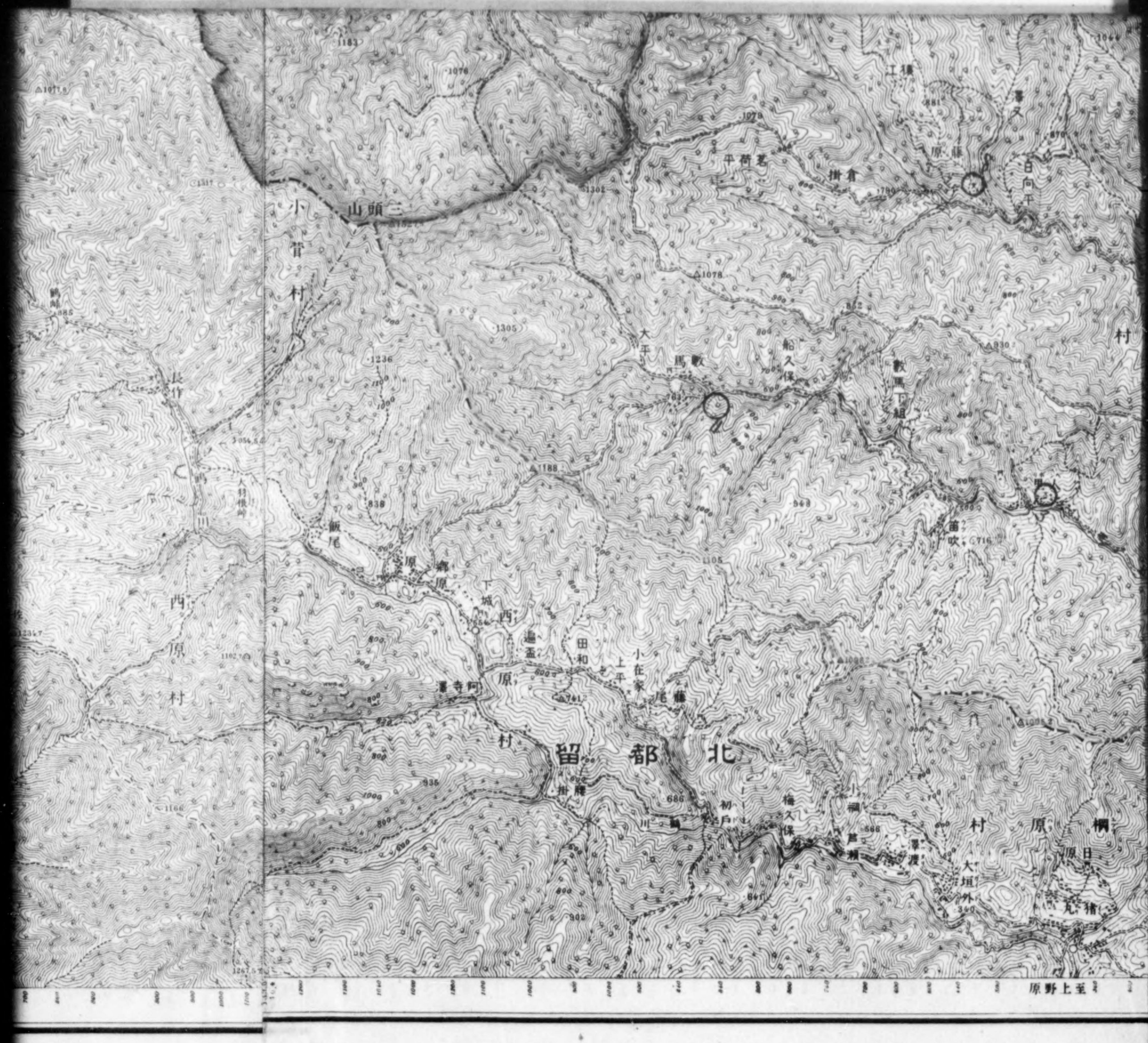

金價定

米 1000

町 10

DECLASSIFIED E.O. 12065 SECTION 3-402/NNDG NO. 775013

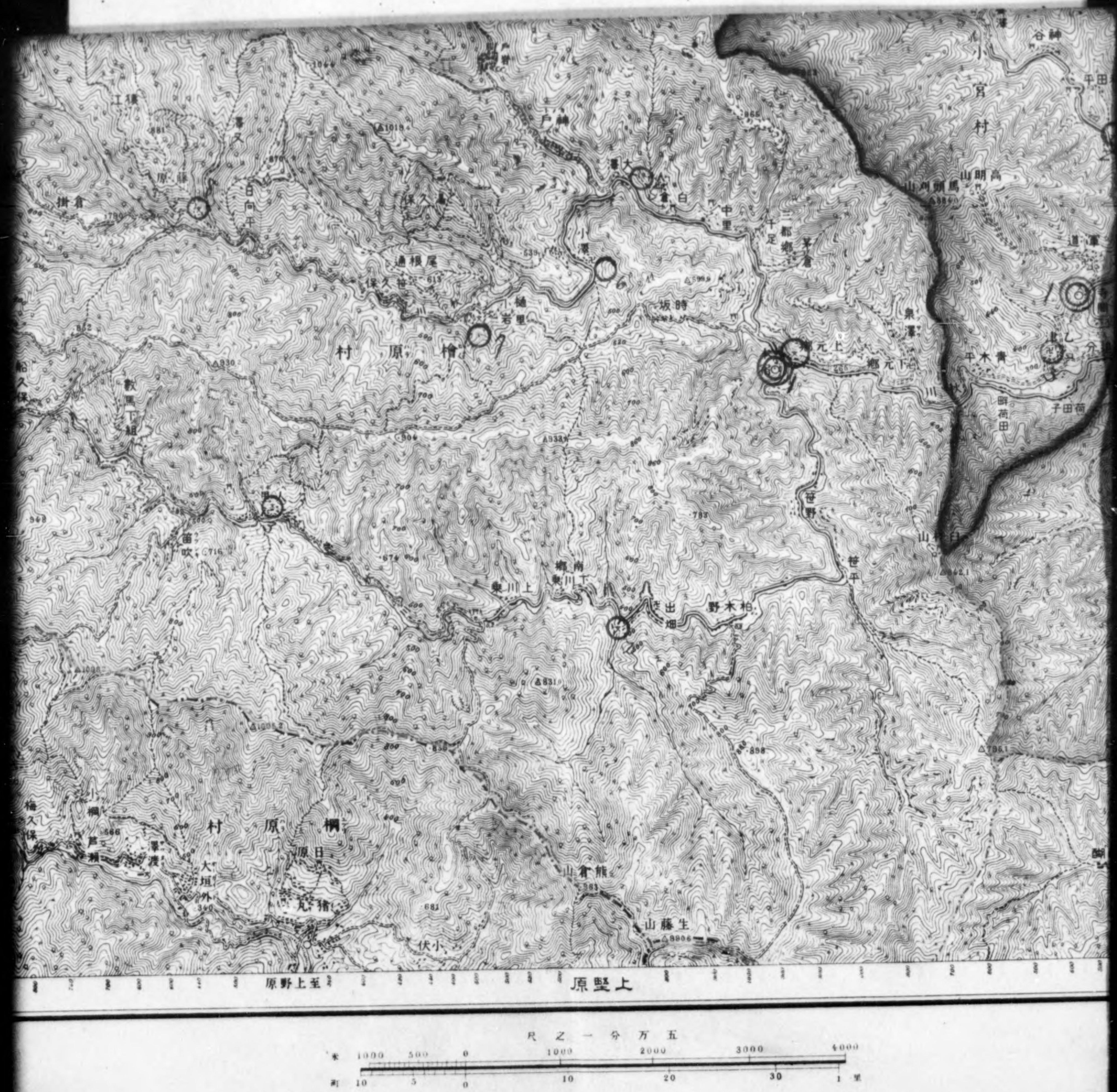

DECLASSIFIED E.O. 12065 SECTION 3-402/NNDG NO. 775013

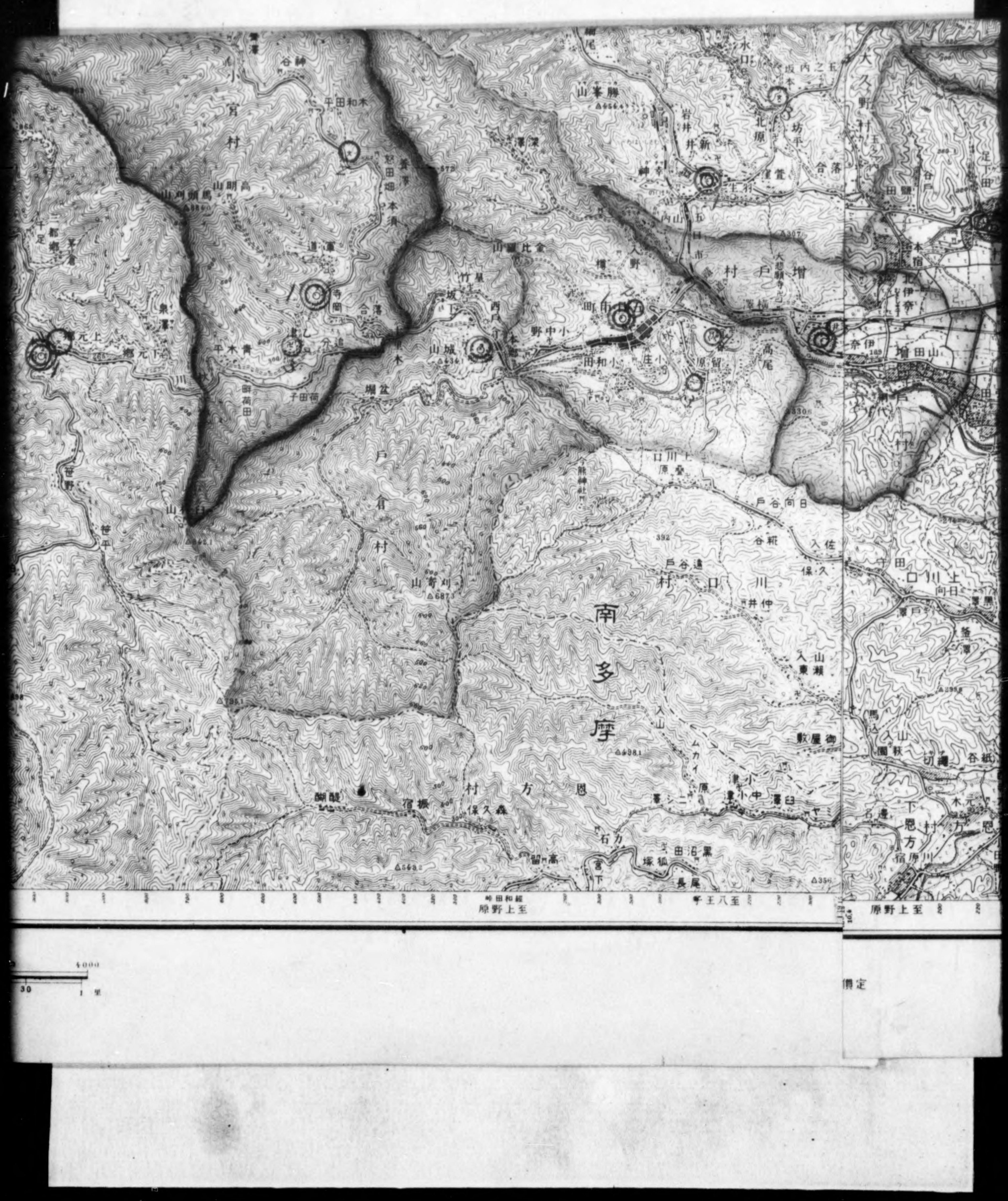

DECLASSIFIED E.O. 12065 SECTION 3-402/NNDG NO. 775013

DECLASSIFIED E.O. 12065 SECTION 3-402/NNDG NO. 775013

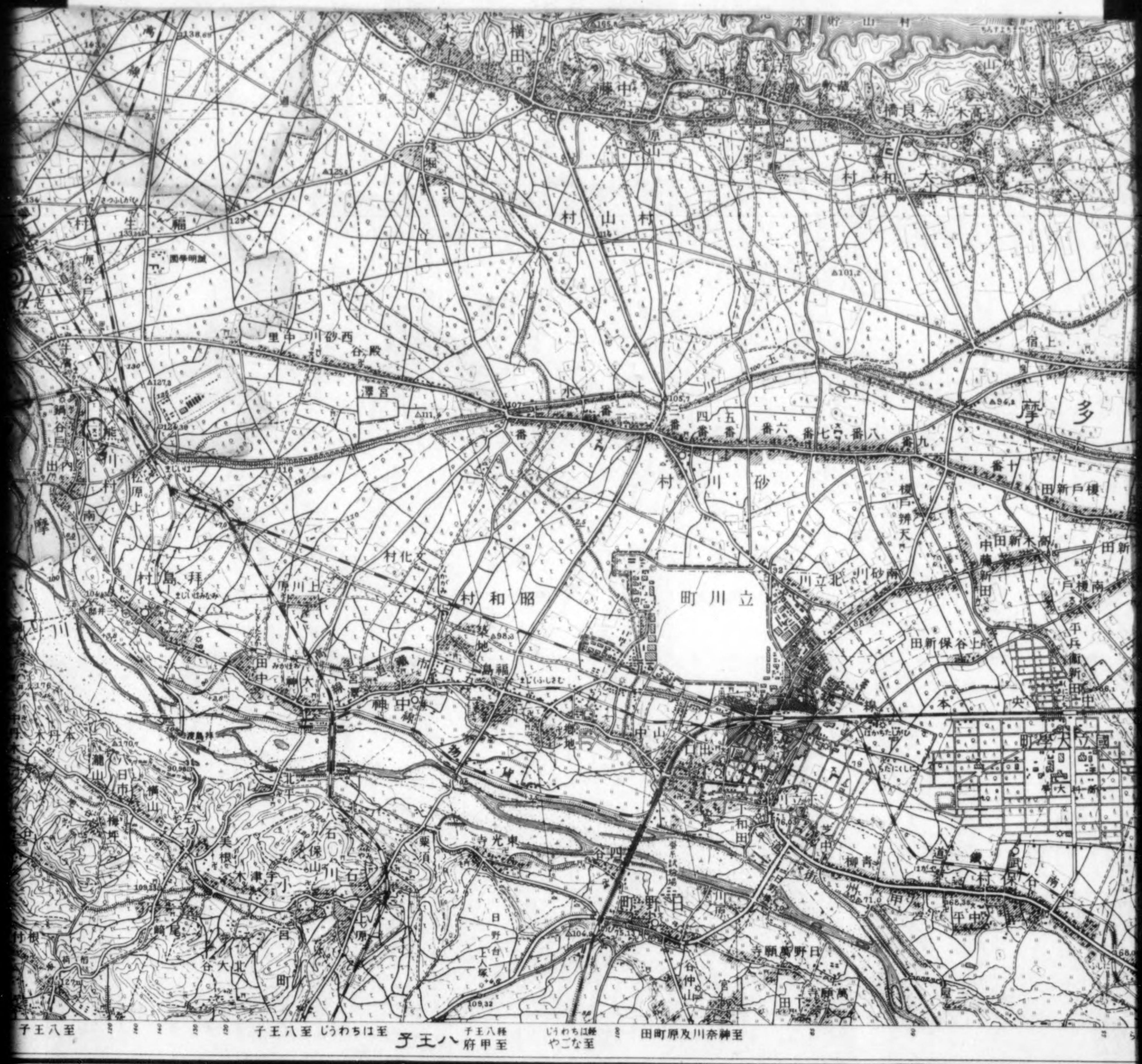

DECLASSIFIED E.O. 12065 SECTION 3-402/NNDG NO. 775013

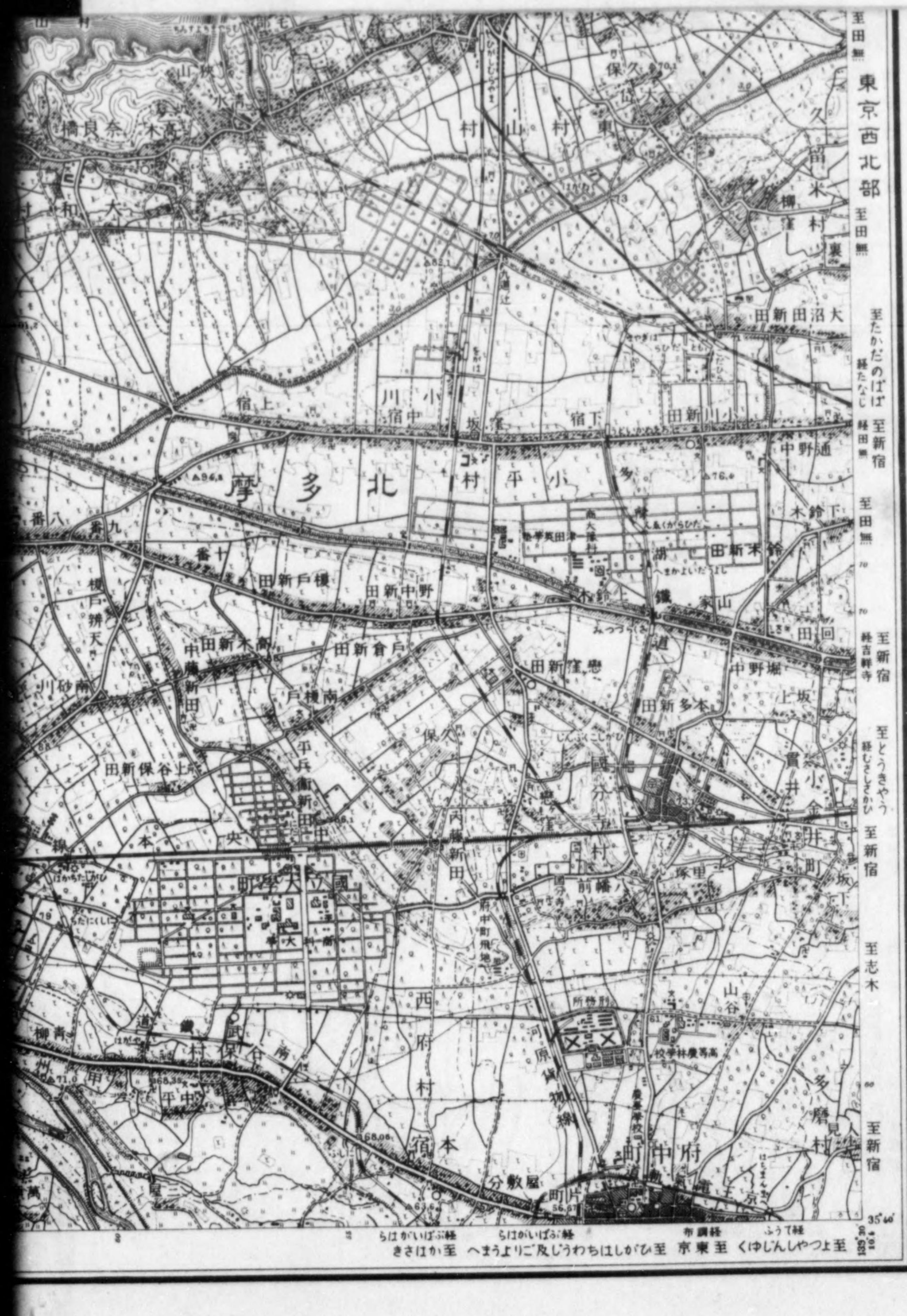
東京西北部
至田無
至たかだのばば 至新宿
至田無
至新宿
至新宿
至志木
至新宿
35°40'
至よしんしやつよ 至京東京 至ひがしはしがわちはしがい 至かはがいばふ経
らはがいばふ経
布調経
ふうて経
きさはか至 へまうよりご及じうわちはしがひ
らはがいばふ経
多摩北
小平村
東村山
北多摩
西府村
府中町
多磨村
保久留米村
大沼田新田
中野通
下鈴木
新鈴木
中野堀之内
上坂下
貫井
小金井町
塚里
前幡八
山谷
国分寺村
小川宿中
小川宿上
小川宿下
小川新田
内藤新田
平兵衛新田
田新保谷上
田新戸横
田新中野
田新倉戸
田新窪惣
田新多本
中藤新田
戸横南
平中
本宿
武蔵野
柳窪
道
鉄道
府中町飛地
河原崎物線
所務別
校学林農等高
養蚕学校
分教屋
町片
町中府
京東
橋良奈木高
山秋水
和大
村
番八
番九
番十
横戸弁天
川砂南
線本央
線州甲
平中
保久
分寺
国
総
八幡前
坂
辻
通
鉄
家山
回
堀之内
上坂
貫井
町
坂下
塚里
谷
多磨見人
村
京東
道
鉄
線