8
72377

ビル街地区　高度商業地区　繁華街地区　普通商業地区併用住宅地区　中小工場地区　大工場地区　普通住宅地区

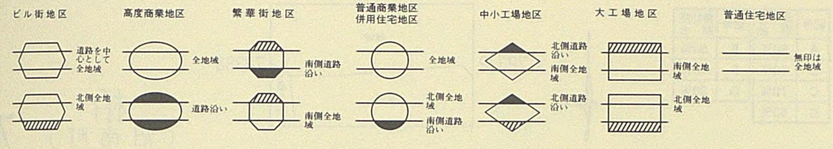

記号	借地権割合	記号	借地権割合
A	90%	E	50%
B	80%	F	40%
C	70%	G	30%
D	60%		

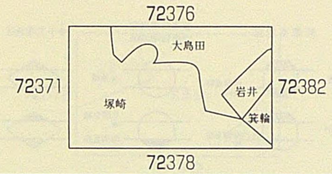

柏
（沼南町）
8
72377

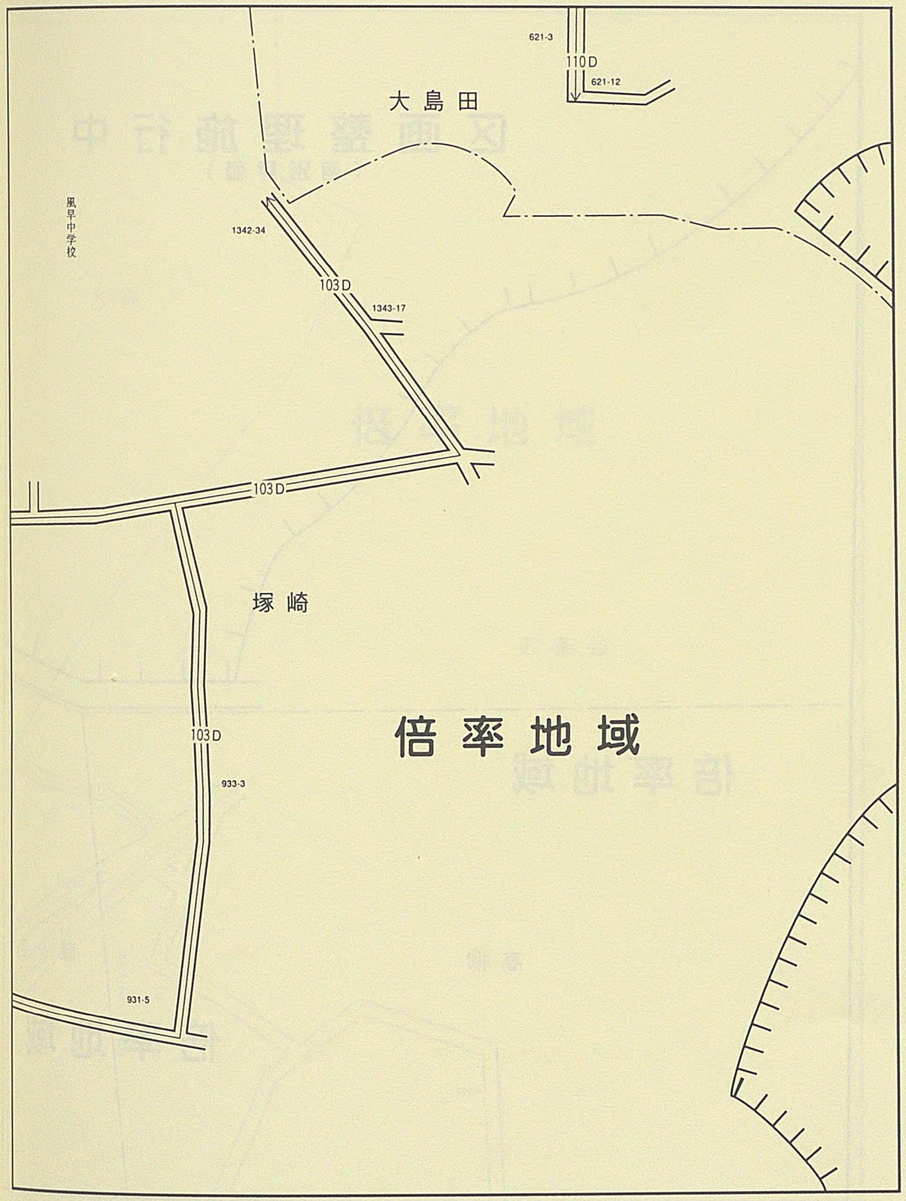



8
72378

ビル街地区　高度商業地区　繁華街地区　普通商業地区併用住宅地区　中小工場地区　大工場地区　普通住宅地区

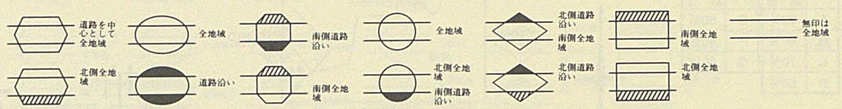

記号	借地権割合	記号	借地権割合
A	90%	E	50%
B	80%	F	40%
C	70%	G	30%
D	60%		

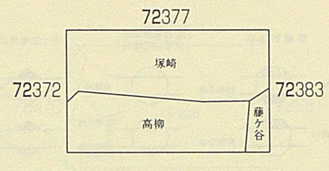

柏（沼南町）
8
72378

区画整理施行中
（個別評価）

倍率地域

高柳

藤ケ谷

倍率地域

8
72379

ビル街地区　高度商業地区　繁華街地区　普通商業地区併用住宅地区　中小工場地区　大工場地区　普通住宅地区

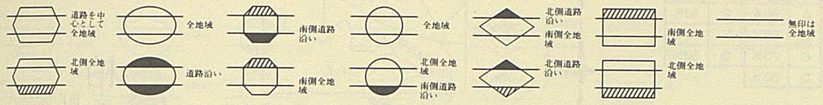

記号	借地権割合	記号	借地権割合
A	90%	E	50%
B	80%	F	40%
C	70%	G	30%
D	60%		

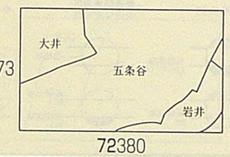

柏（沼南町）

8
72379

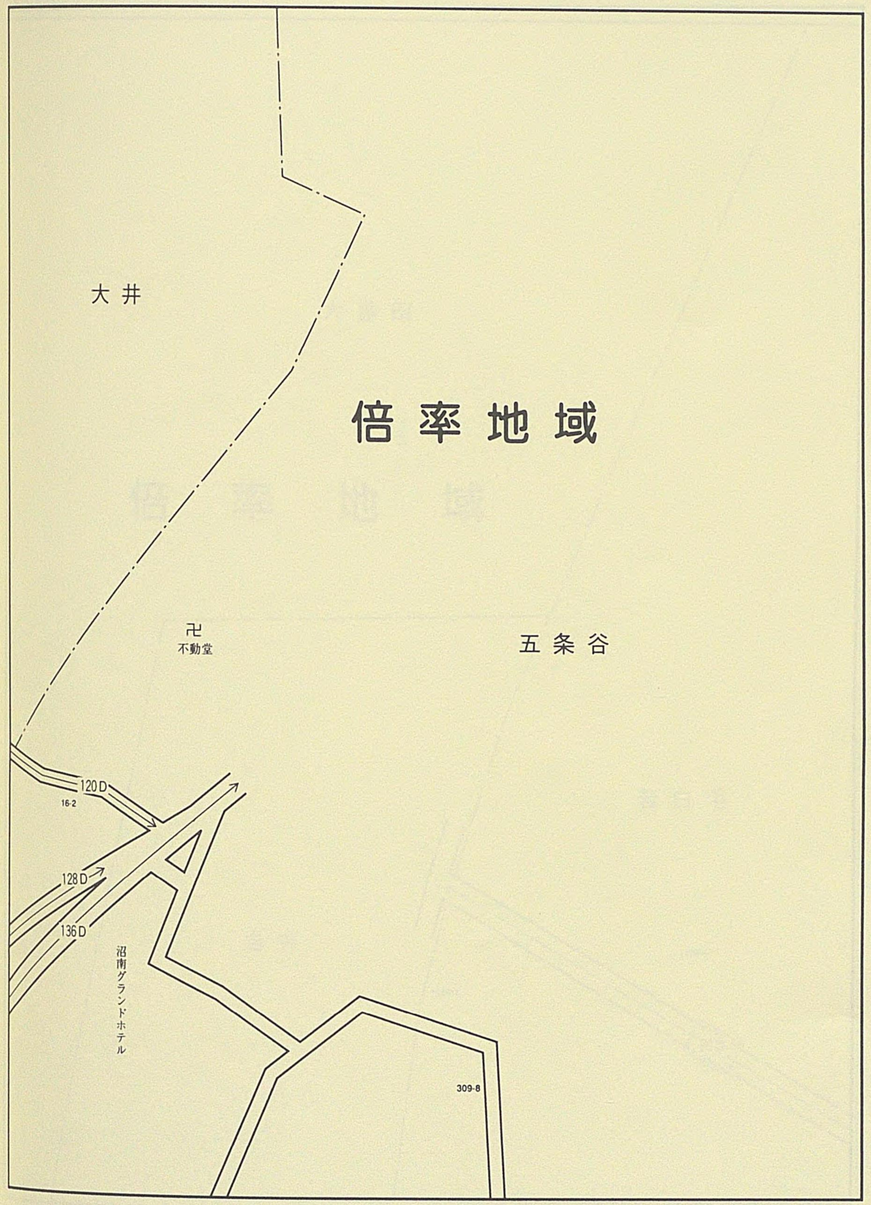

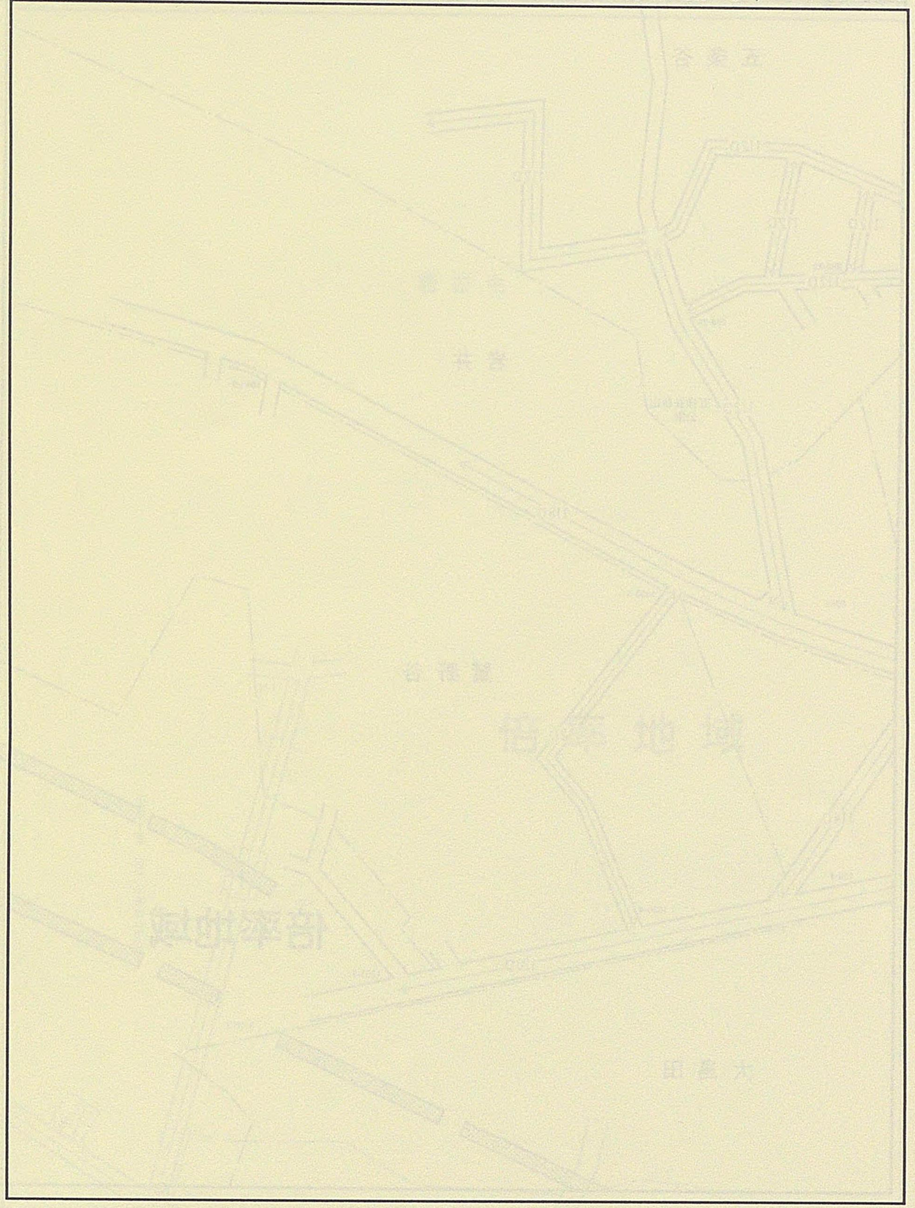

8
72380

ビル街地区
道路を中心として全地域
北側全地域

高度商業地区
全地域
道路沿い

繁華街地区
南側道路沿い
南側全地域

普通商業地区
併用住宅地区
全地域
北側全地域
南側道路沿い

中小工場地区
北側道路沿い
南側全地域
北側道路沿い

大工場地区
南側全地域
北側全地域

普通住宅地区
無印は全地域

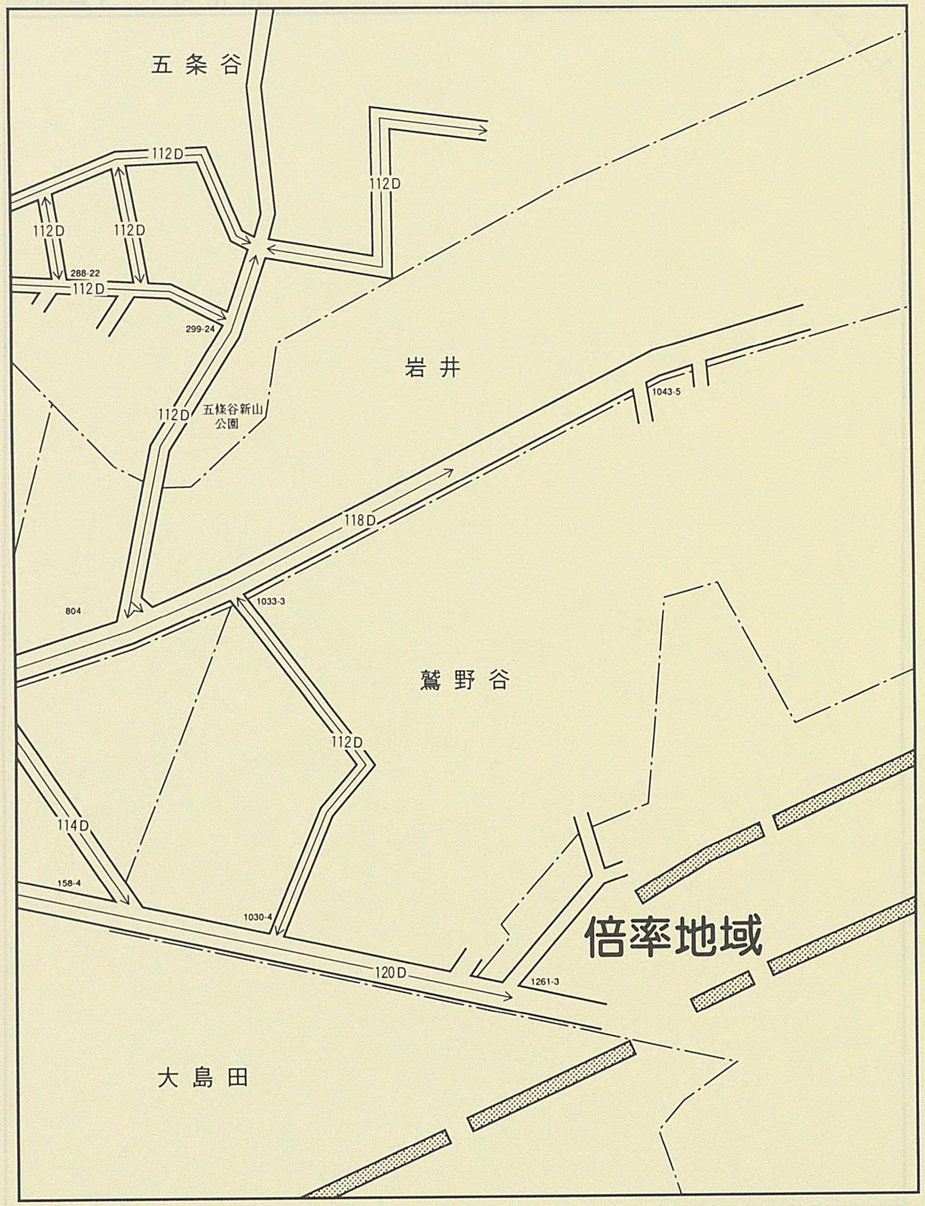

記号	借地権割合	記号	借地権割合
A	90%	E	50%
B	80%	F	40%
C	70%	G	30%
D	60%		

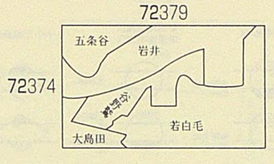

柏（沼南町）

8
72380

8
72381

ビル街地区　高度商業地区　繁華街地区　普通商業地区併用住宅地区　中小工場地区　大工場地区　普通住宅地区

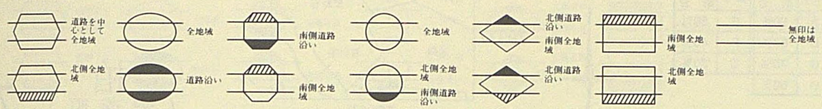

記号	借地権割合	記号	借地権割合
A	90%	E	50%
B	80%	F	40%
C	70%	G	30%
D	60%		

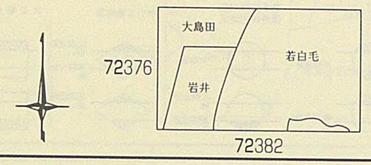

柏（沼南町） 8 72381

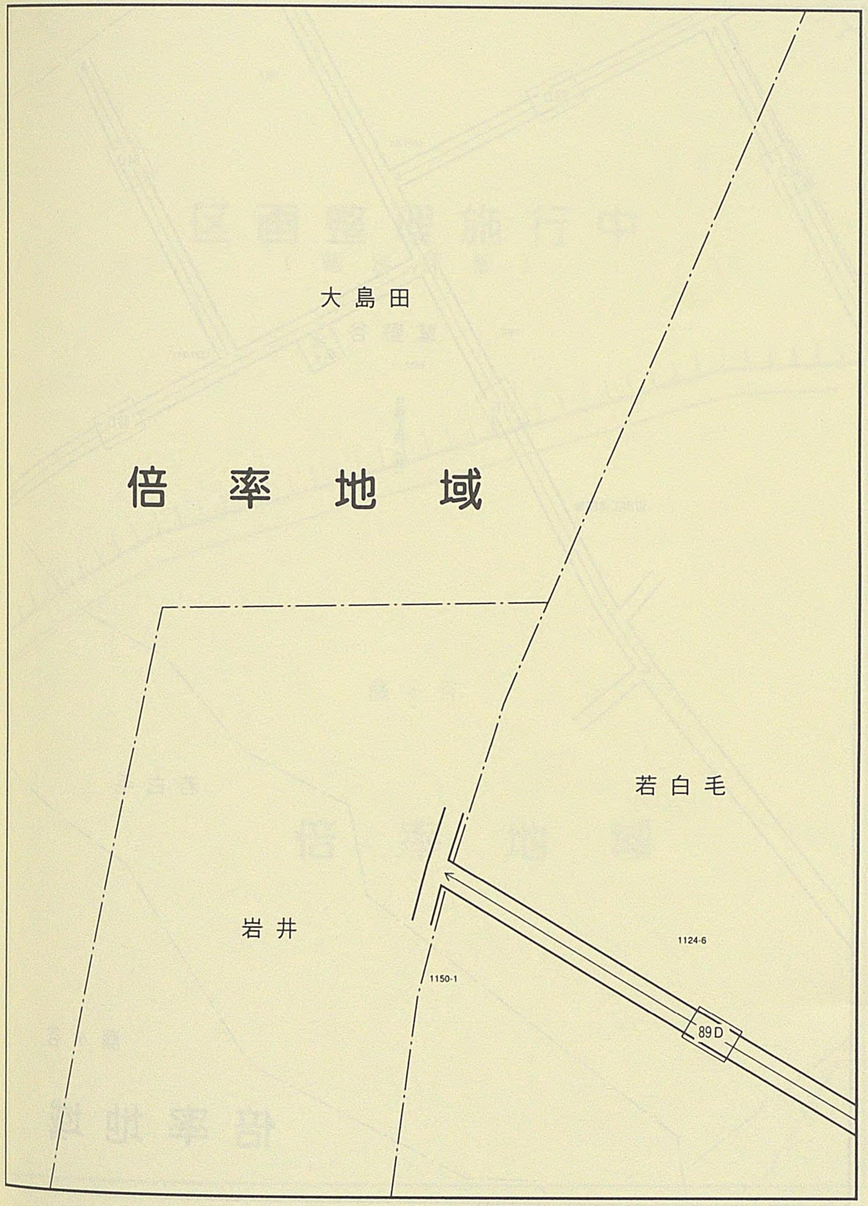

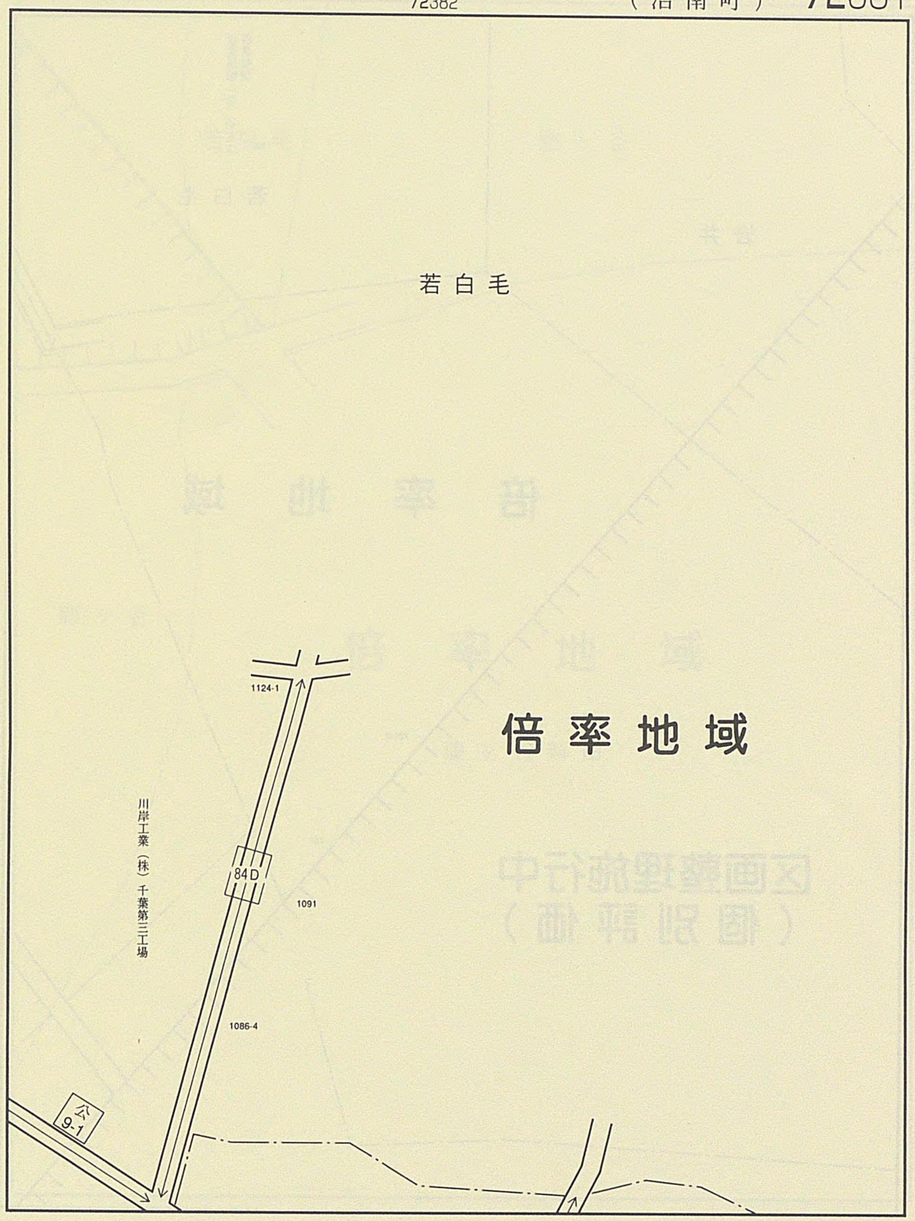

8
72382

ビル街地区
道路を中心として全地域
北側全地域

高度商業地区
全地域
道路沿い

繁華街地区
南側道路沿い
南側全地域

普通商業地区
併用住宅地区
全地域
北側全地域
南側道路沿い

中小工場地区
北側道路沿い
南側全地域
南側道路沿い
北側全地域

大工場地区
南側全地域
北側全地域

普通住宅地区
無印は全地域

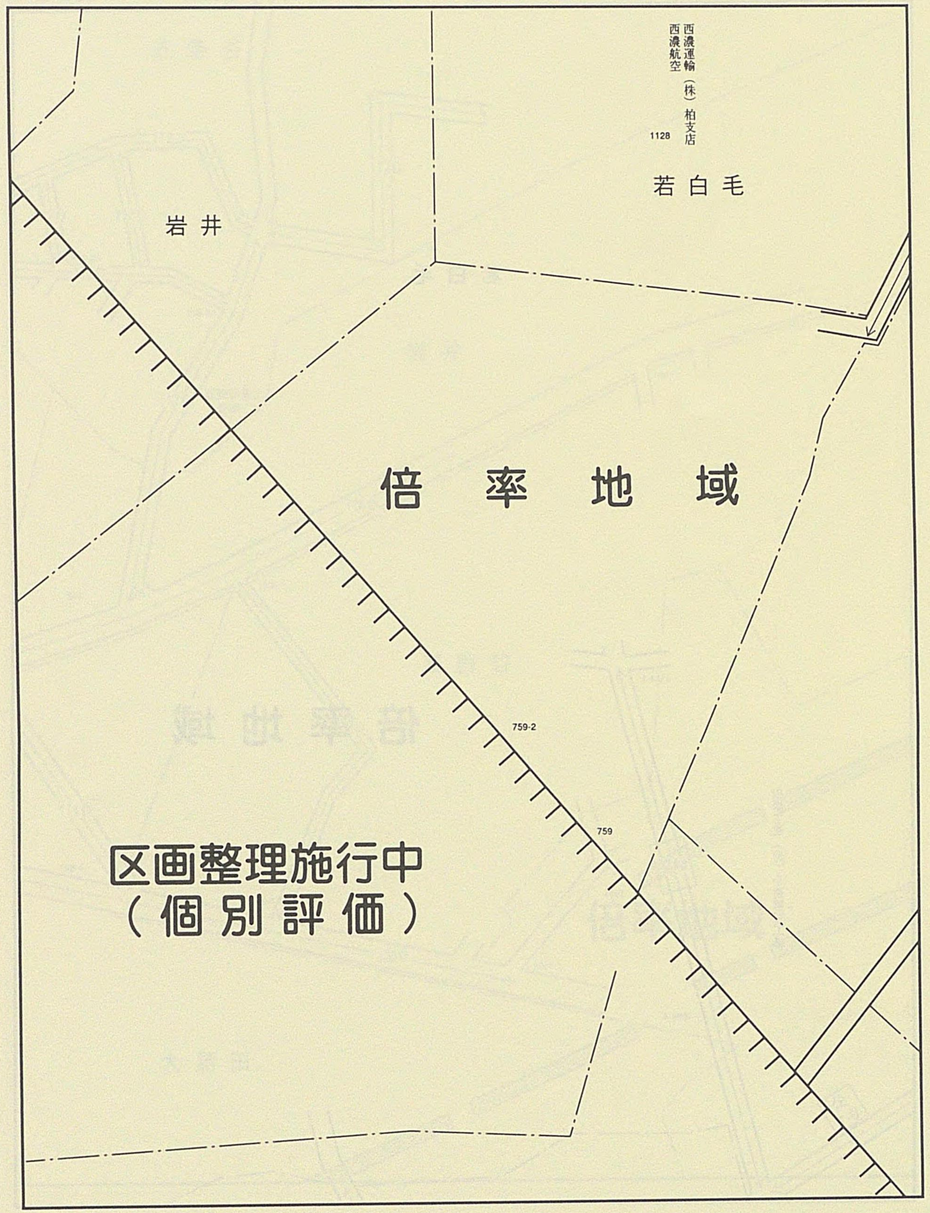

記号	借地権割合	記号	借地権割合
A	90%	E	50%
B	80%	F	40%
C	70%	G	30%
D	60%		

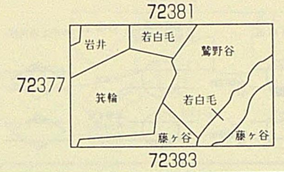

柏
（沼南町）

8
72382

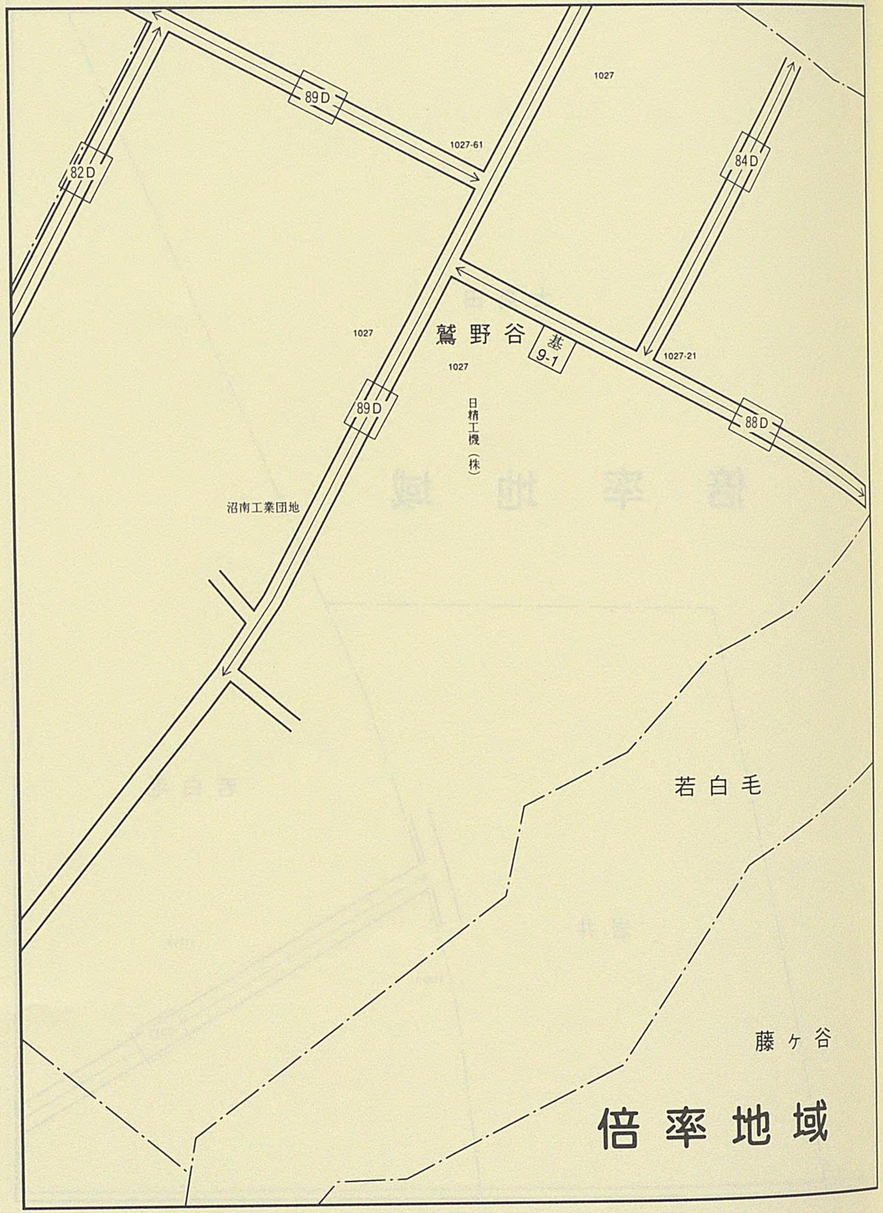

8
72383

8
72383

ビル街地区　高度商業地区　繁華街地区　普通商業地区併用住宅地区　中小工場地区　大工場地区　普通住宅地区

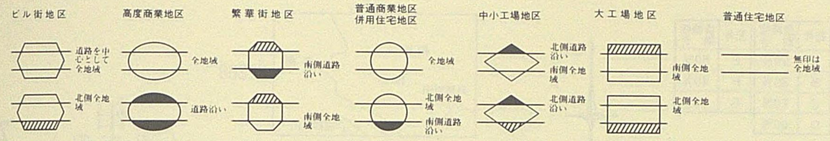

記号	借地権割合	記号	借地権割合
A	90%	E	50%
B	80%	F	40%
C	70%	G	30%
D	60%		

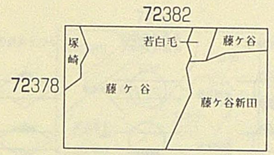

柏（沼南町） 8 72383

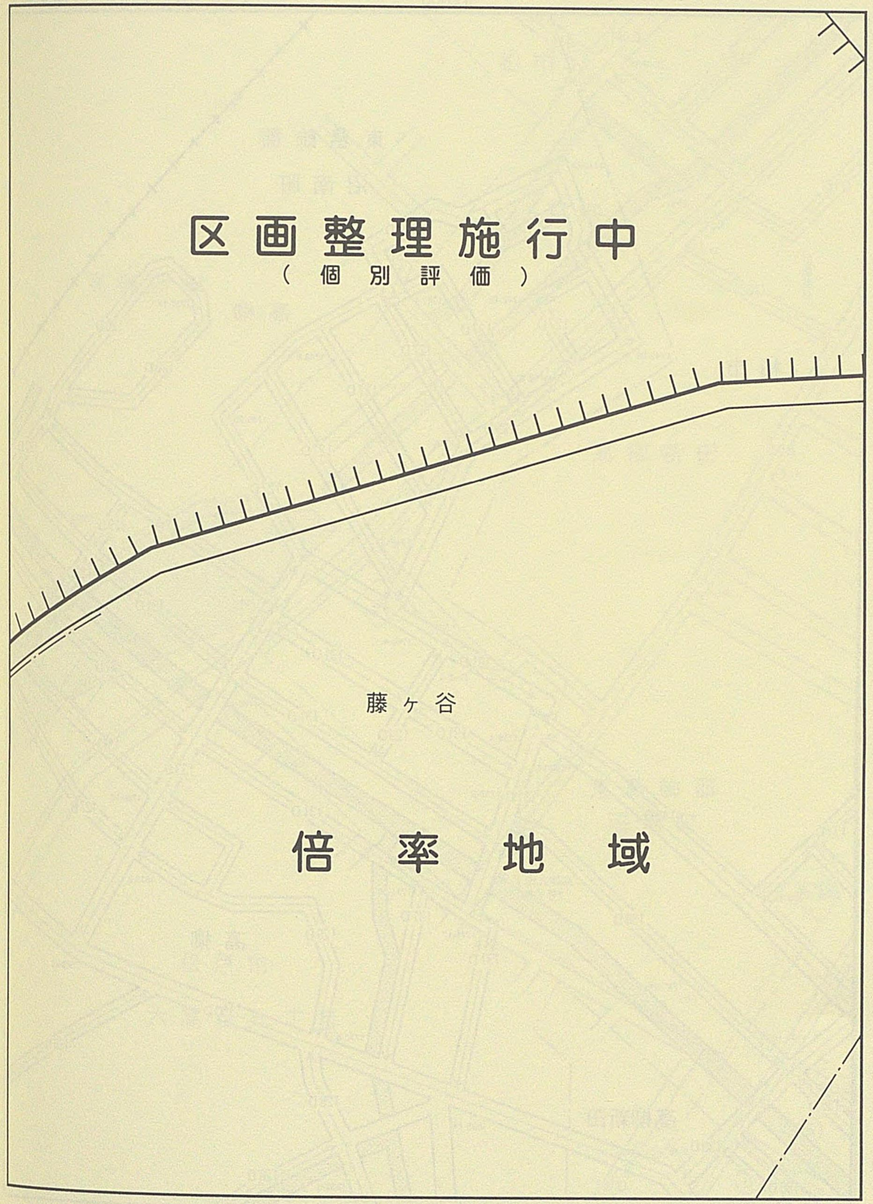

倍率地域

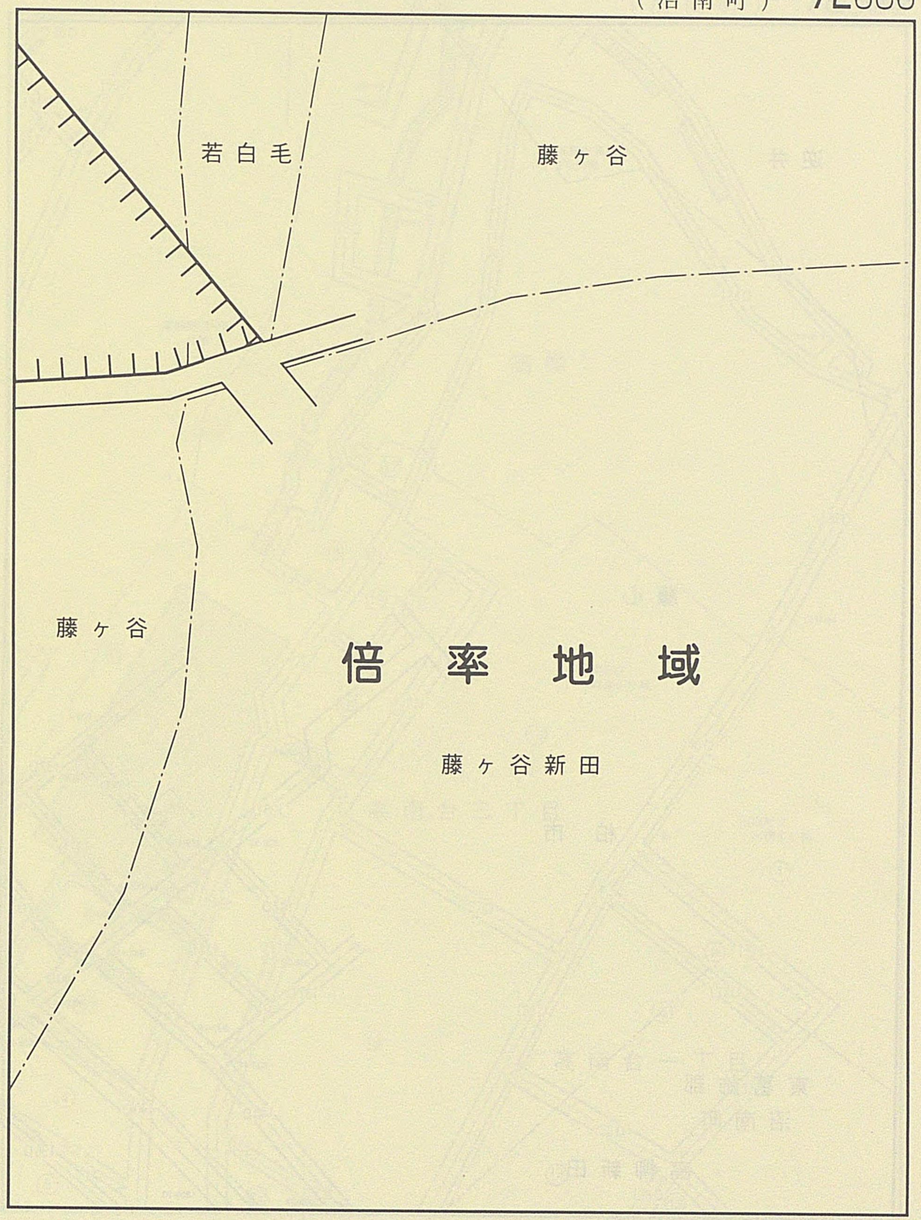

倍率地域

8
72384

ビル街地区　高度商業地区　繁華街地区　普通商業地区併用住宅地区　中小工場地区　大工場地区　普通住宅地区

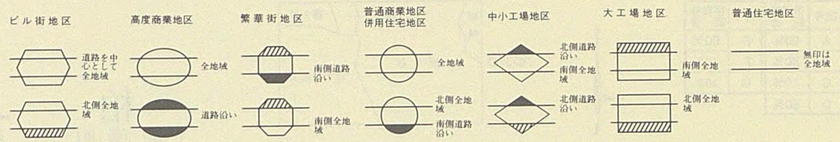

記号	借地権割合	記号	借地権割合
A	90%	E	50%
B	80%	F	40%
C	70%	G	30%
D	60%		

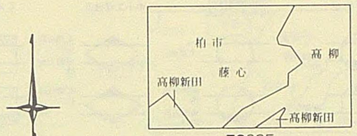

柏（沼南町）

8
72384

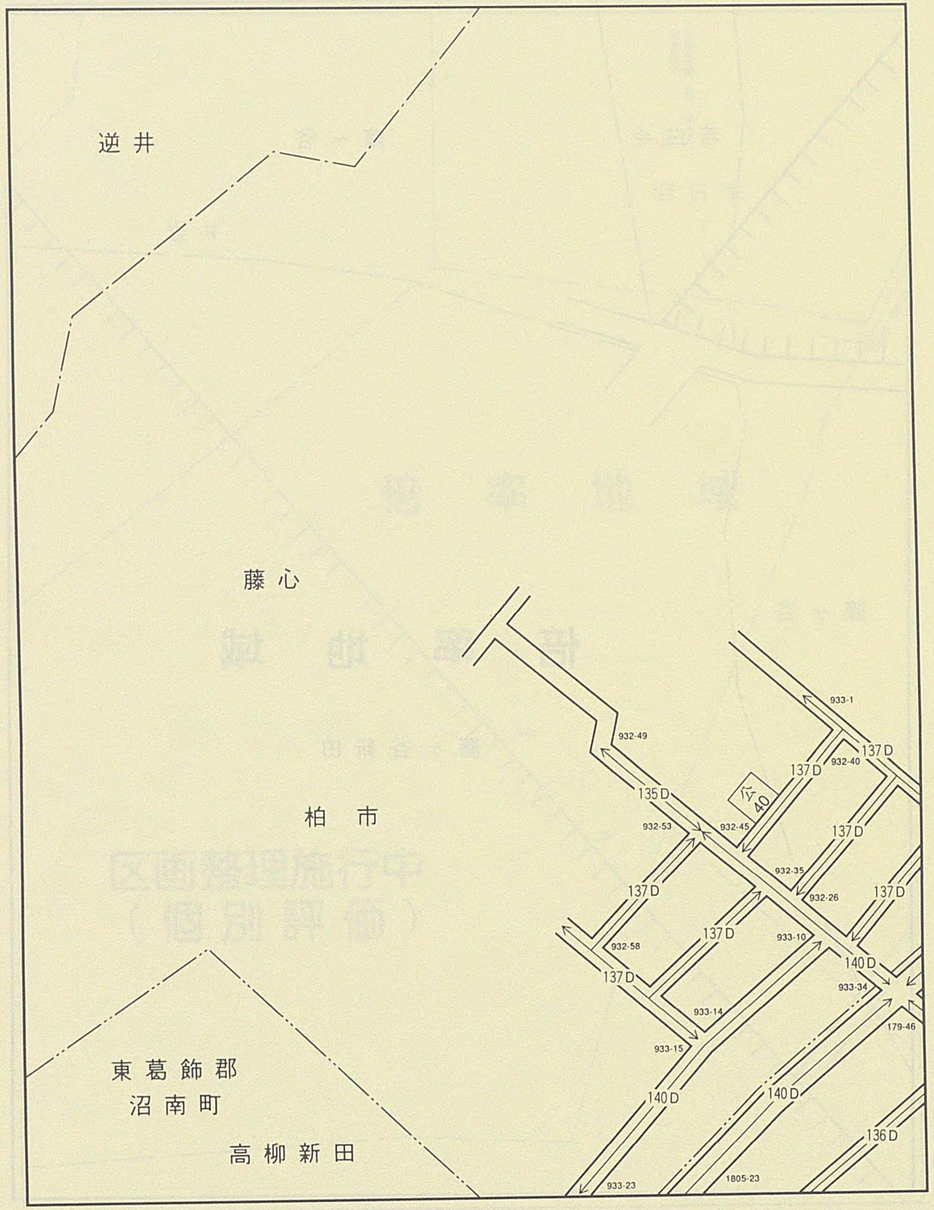

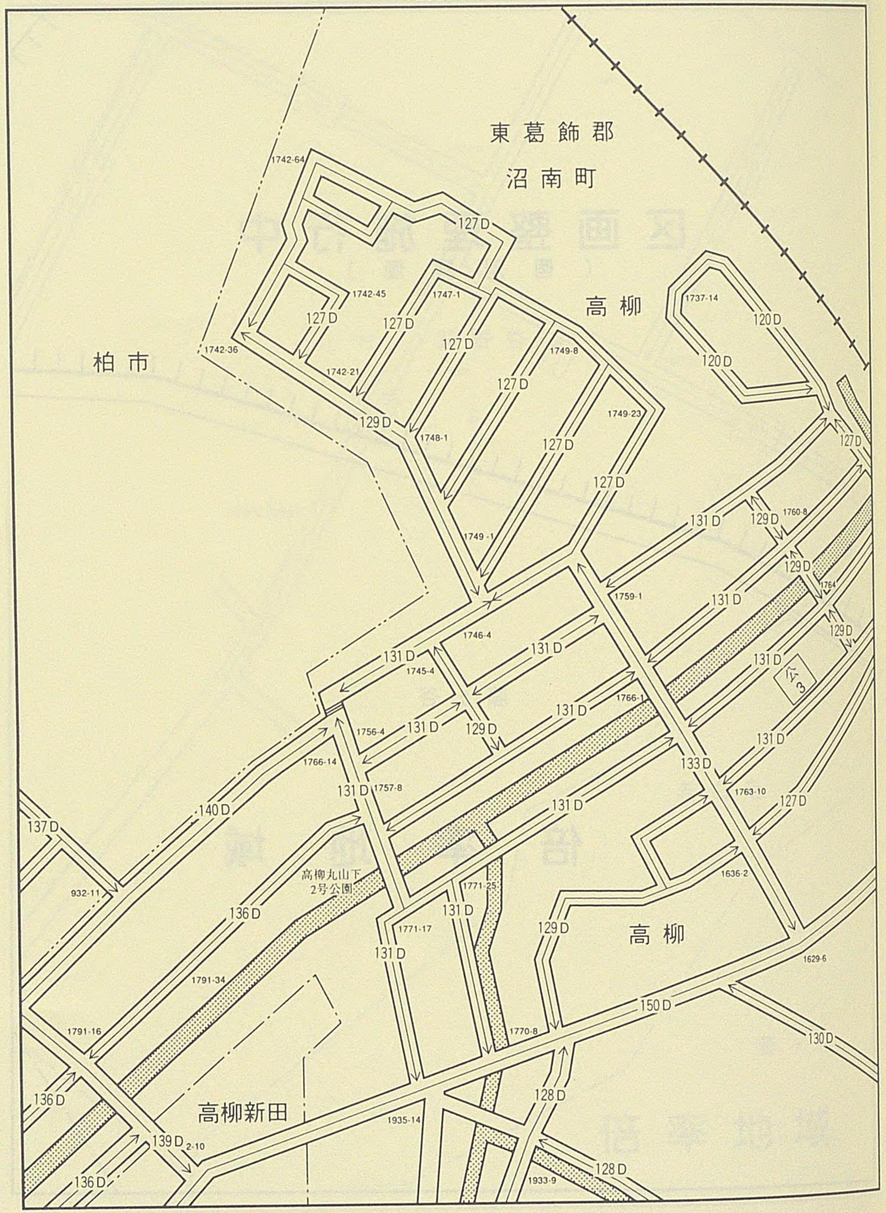

8
72385

ビル街地区 / 高度商業地区 / 繁華街地区 / 普通商業地区 併用住宅地区 / 中小工場地区 / 大工場地区 / 普通住宅地区

道路を中心として全地域 / 北側全地域 / 全地域 / 道路沿い / 南側道路沿い / 南側全地域 / 全地域 / 北側全地域 / 南側道路沿い / 北側道路沿い / 南側全地域 / 北側全地域 / 無印は全地域

記号	借地権割合	記号	借地権割合
A	90%	E	50%
B	80%	F	40%
C	70%	G	30%
D	60%		

72384 / 72389 / 72386

柏市 / 高柳新田 / 高柳 / 高柳新田 / 高南台(三) / (一) / 松戸市

柏（沼南町） 8 72385

柏市 / 高柳新田 / 高柳 / 高柳新田 / 愛宕神社 / 東葛飾郡 沼南町 / 松戸市 六高台九丁目 / 高柳

高柳新田中耕公園 / 高柳中島込2号公園 / 高柳 / 沼南町立高柳小学校 / 沼南町立高柳中学校 / 高南台三丁目 / 高南台一丁目

8
72386

ビル街地区　高度商業地区　繁華街地区　普通商業地区併用住宅地区　中小工場地区　大工場地区　普通住宅地区

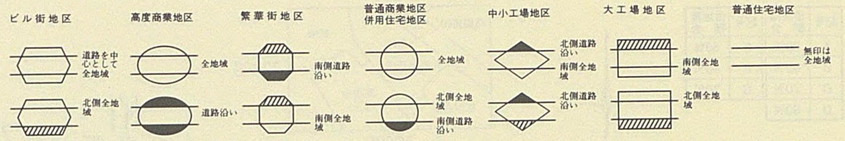

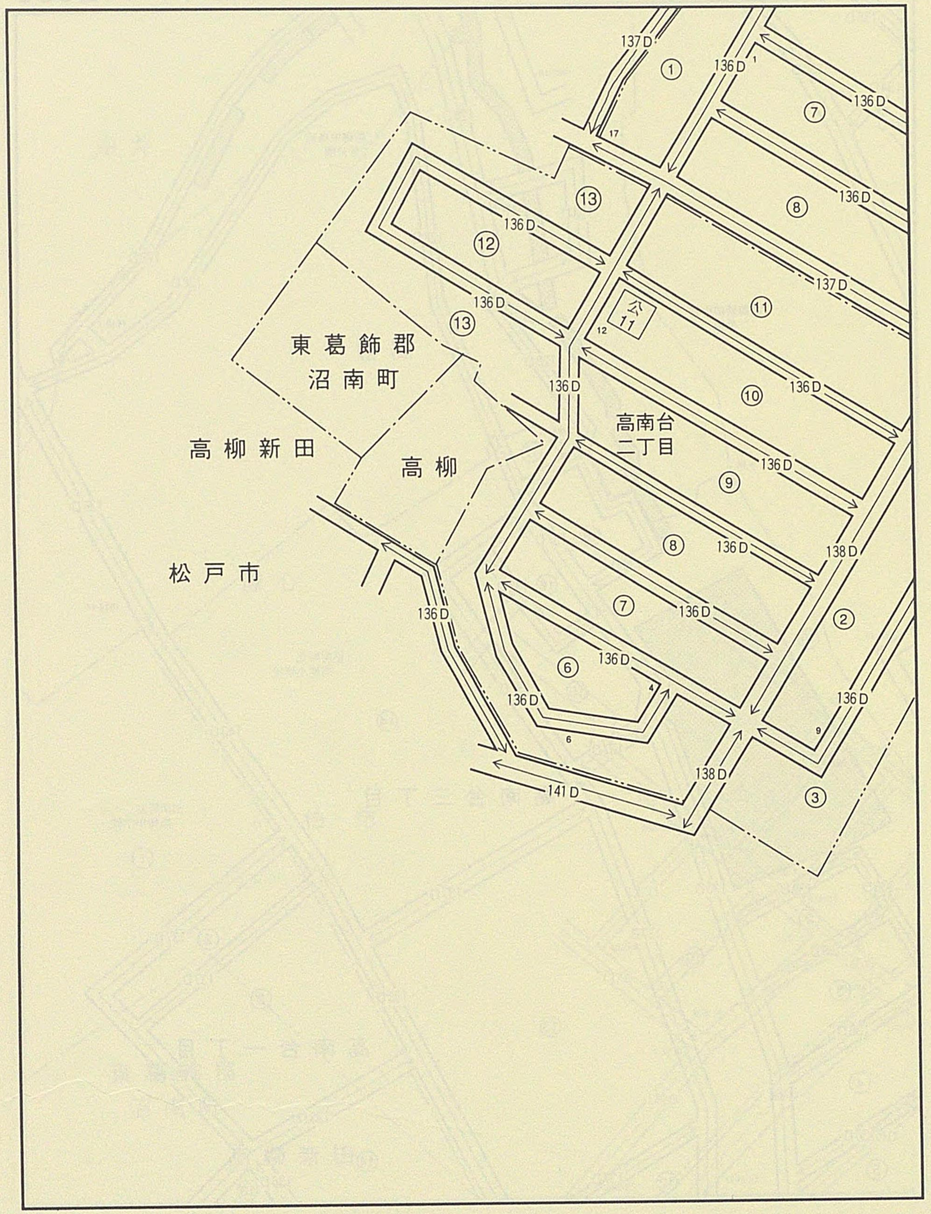

記号	借地権割合	記号	借地権割合
A	90%	E	50%
B	80%	F	40%
C	70%	G	30%
D	60%		

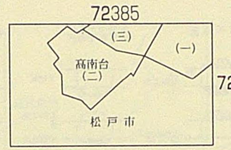

柏（沼南町）

8
72386

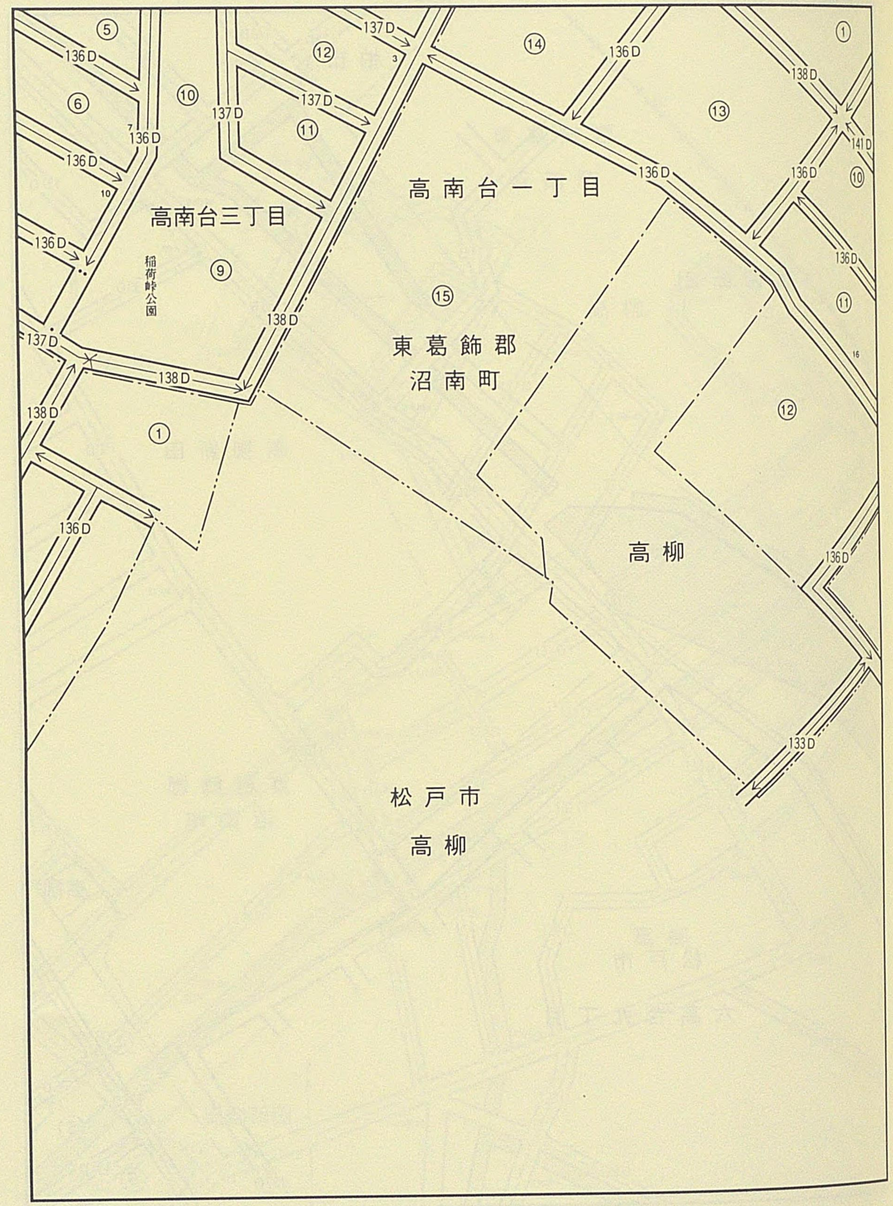

8
72387

ビル街地区 / 高度商業地区 / 繁華街地区 / 普通商業地区 併用住宅地区 / 中小工場地区 / 大工場地区 / 普通住宅地区

道路を中心として全地域 / 北側全地域 / 全地域 / 道路沿い / 南側道路沿い / 南側全地域 / 全地域 / 北側全地域 南側道路沿い / 北側道路沿い 南側全地域 / 北側道路沿い / 南側全地域 / 北側全地域 / 無印は全地域

記号	借地権割合	記号	借地権割合
A	90%	E	50%
B	80%	F	40%
C	70%	G	30%
D	60%		

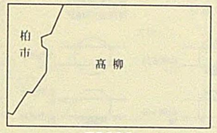

72388

柏（沼南町） 8 72387

右図カット(A)へ続く

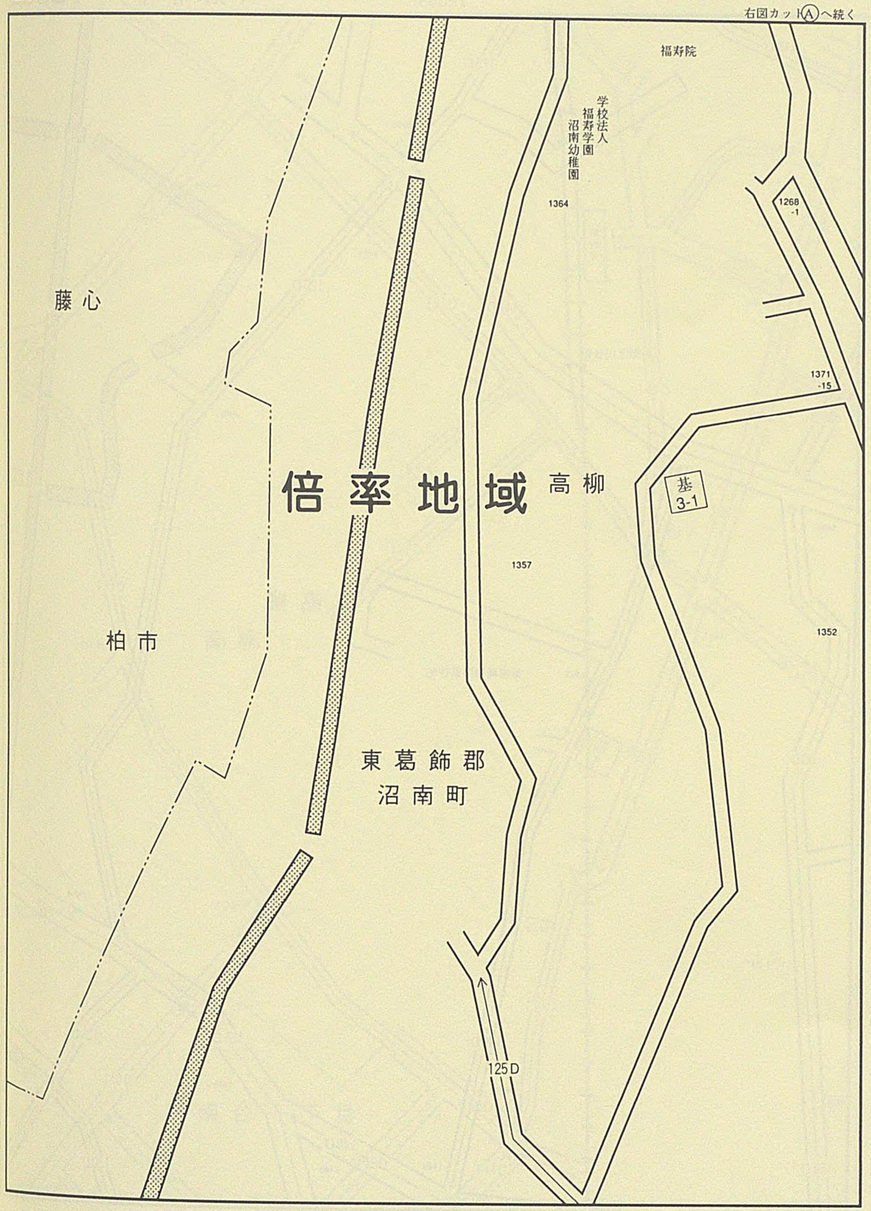

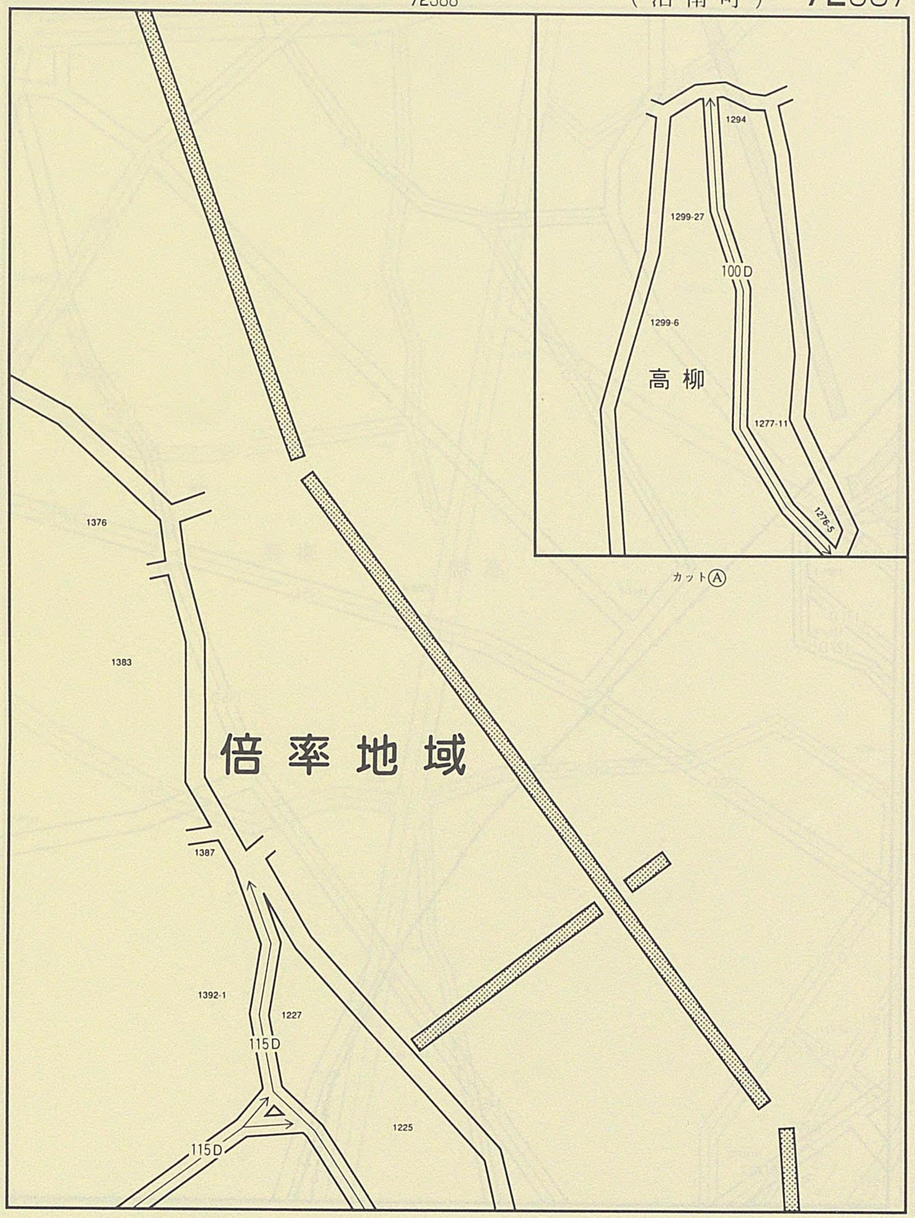

8
72388

ビル街地区
道路を中心として全地域
北側全地域

高度商業地区
全地域
道路沿い

繁華街地区
南側道路沿い
南側全地域

普通商業地区
併用住宅地区
全地域
北側全地域
南側道路沿い

中小工場地区
北側道路沿い
南側全地域
北側道路沿い

大工場地区
南側全地域
北側全地域

普通住宅地区
無印は全地域

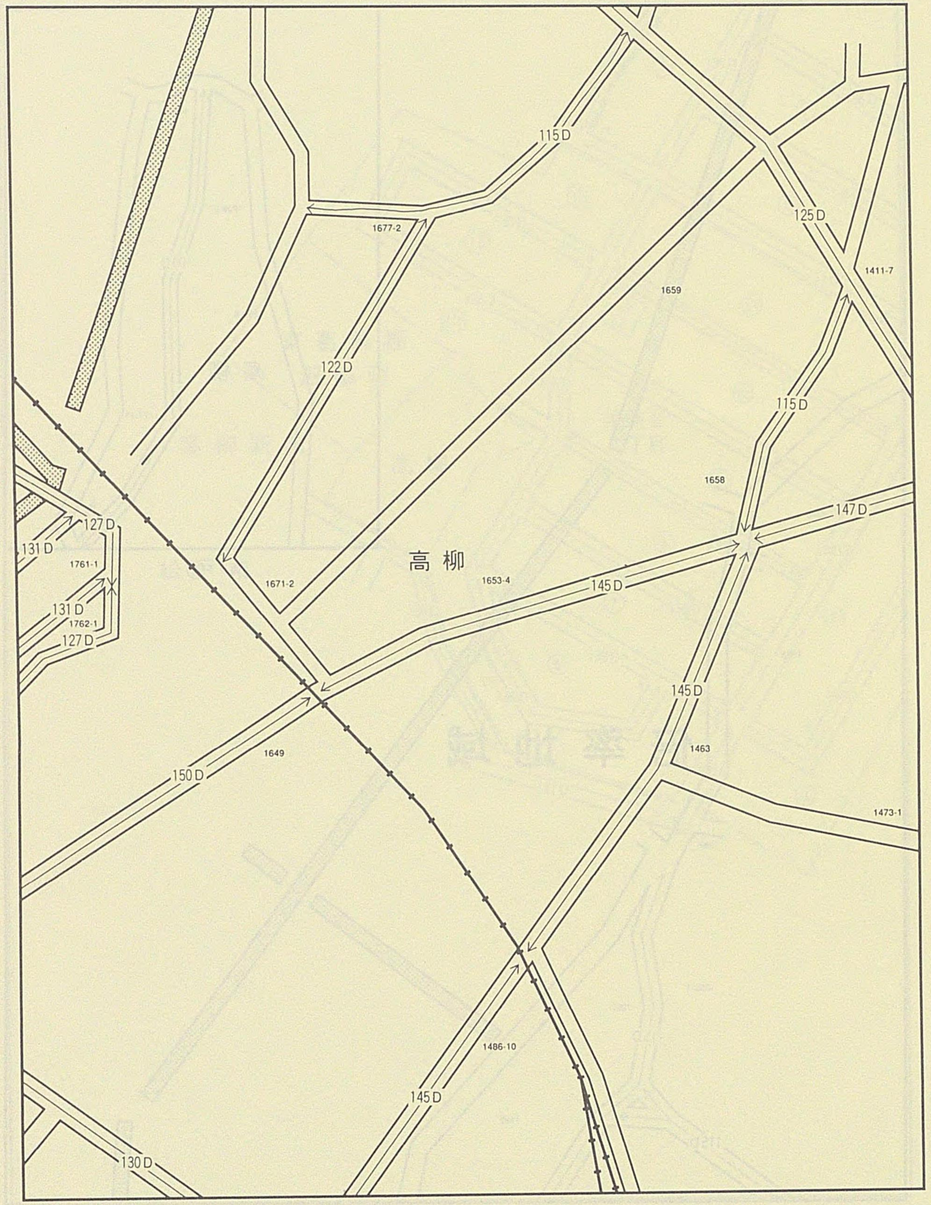

記号	借地権割合	記号	借地権割合
A	90%	E	50%
B	80%	F	40%
C	70%	G	30%
D	60%		

72387
72384 高柳
72389

柏（沼南町）

8
72388

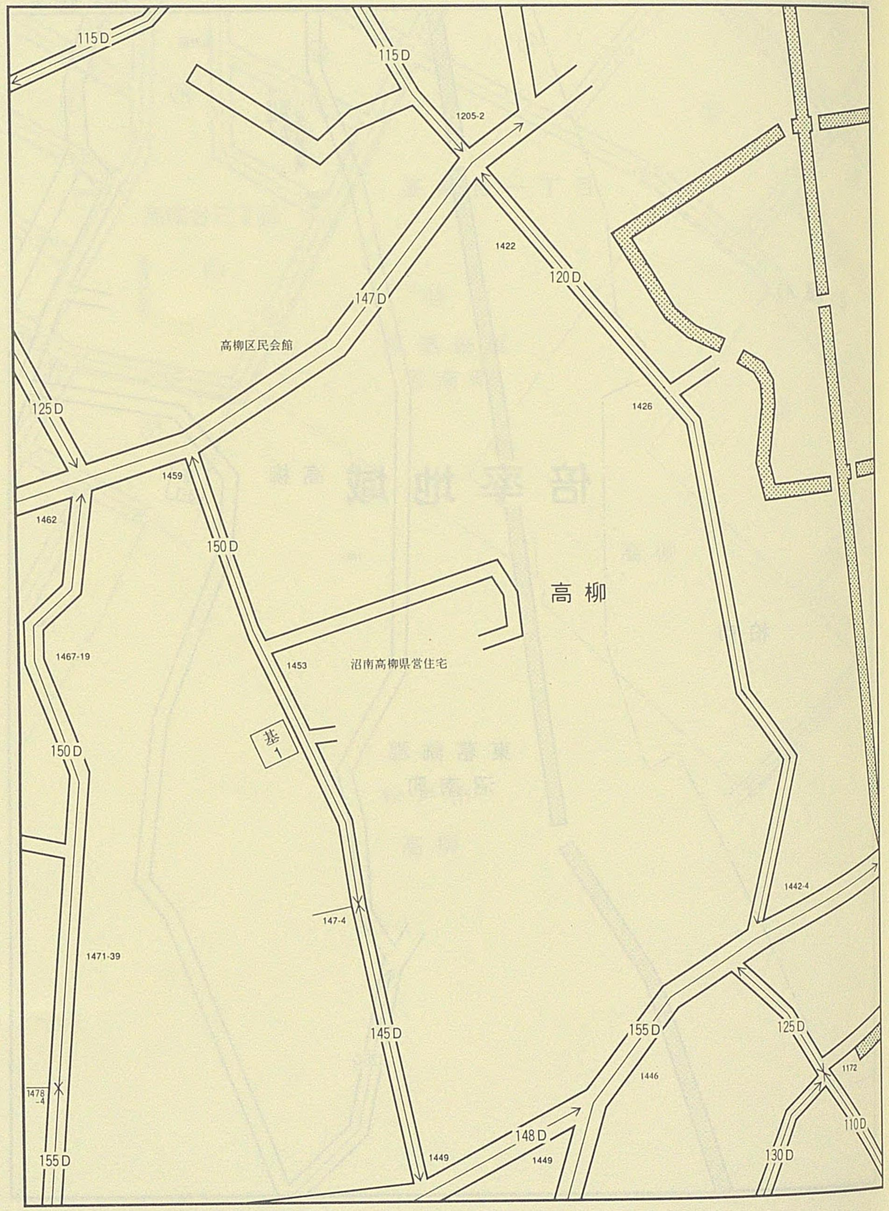

柏（沼南町） 8 72389

ビル街地区 / 高度商業地区 / 繁華街地区 / 普通商業地区 併用住宅地区 / 中小工場地区 / 大工場地区 / 普通住宅地区

記号	借地権割合	記号	借地権割合
A	90%	E	50%
B	80%	F	40%
C	70%	G	30%
D	60%		

72388 / 72385 / 72391 / 72390

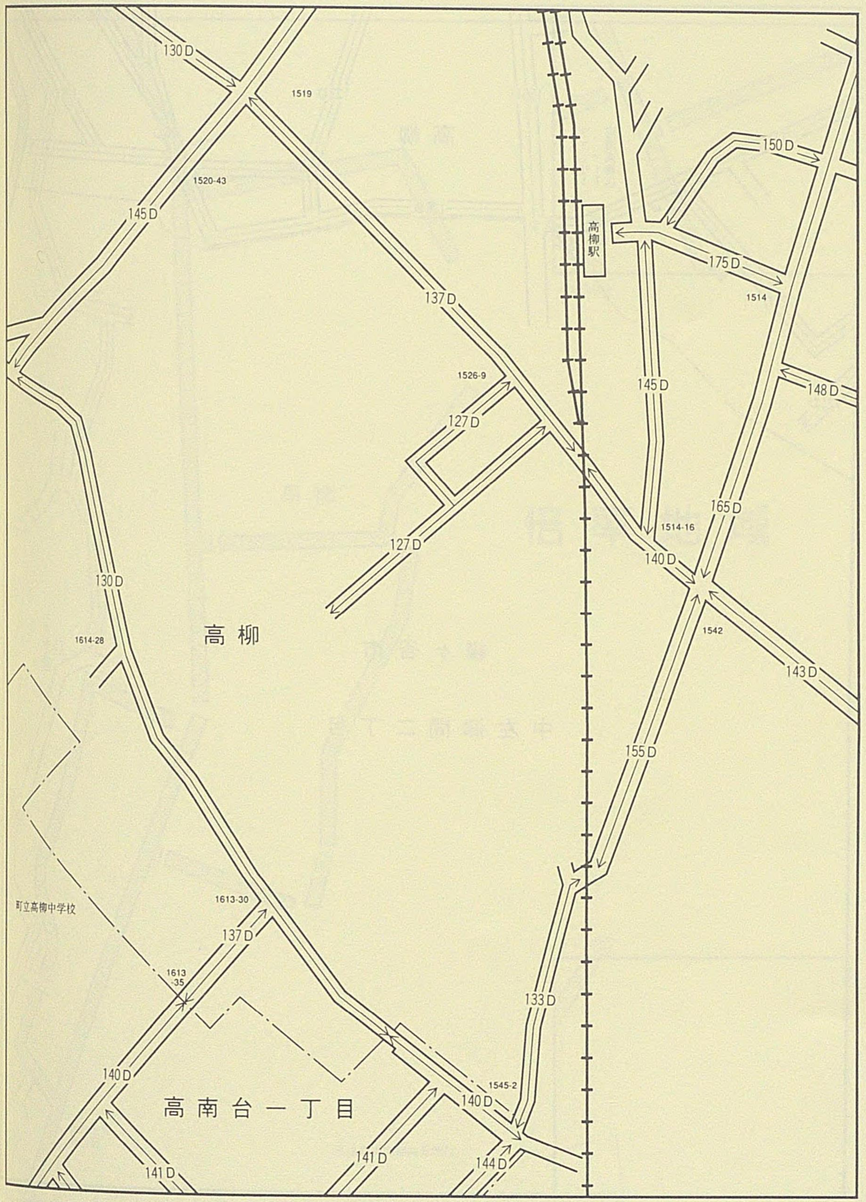

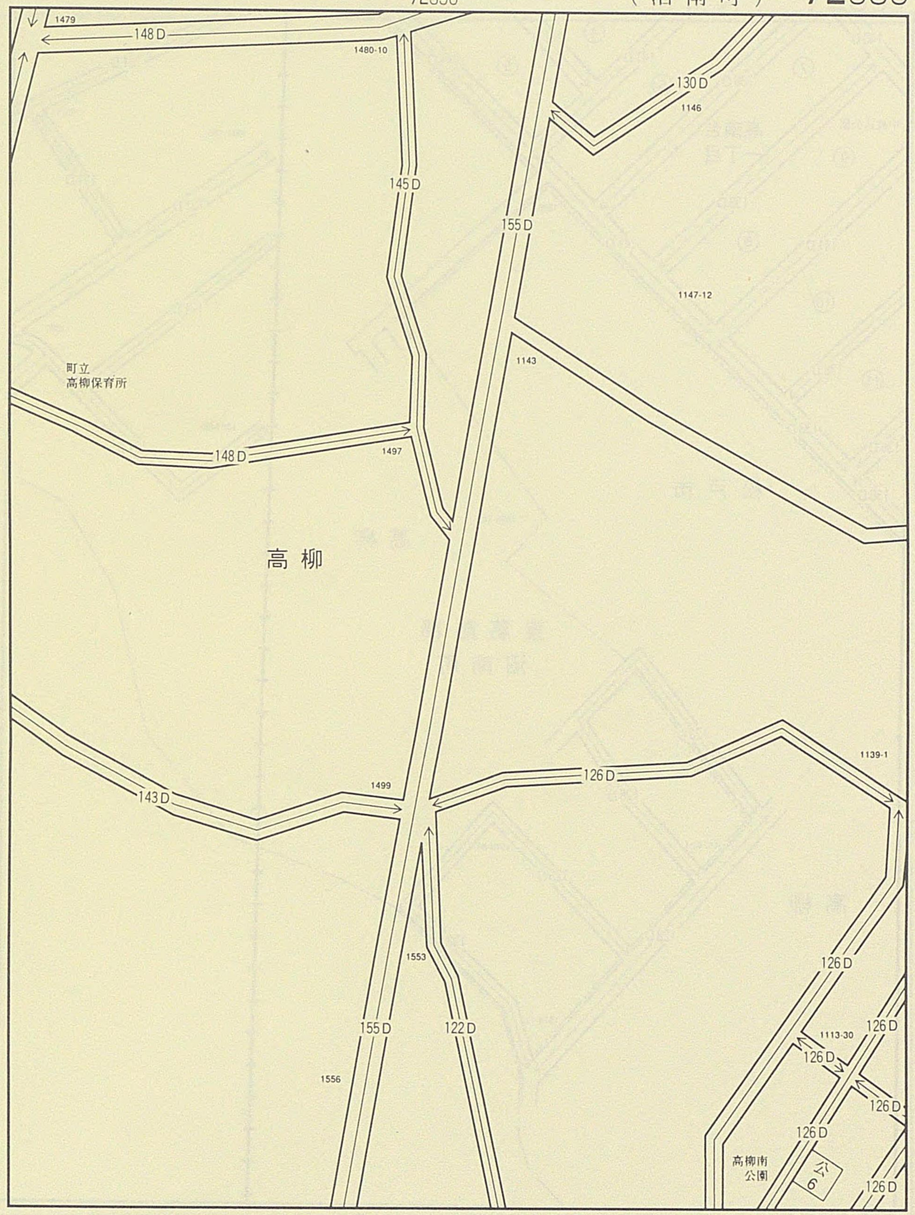

8
72390

ビル街地区 / 高度商業地区 / 繁華街地区 / 普通商業地区 併用住宅地区 / 中小工場地区 / 大工場地区 / 普通住宅地区

道路を中心として全地域 / 北側全地域 / 全地域 / 道路沿い / 南側道路沿い / 南側全地域 / 全地域 / 北側全地域 南側道路沿い / 北側道路沿い 南側全地域 / 北側道路沿い / 南側全地域 / 北側全地域 / 無印は全地域

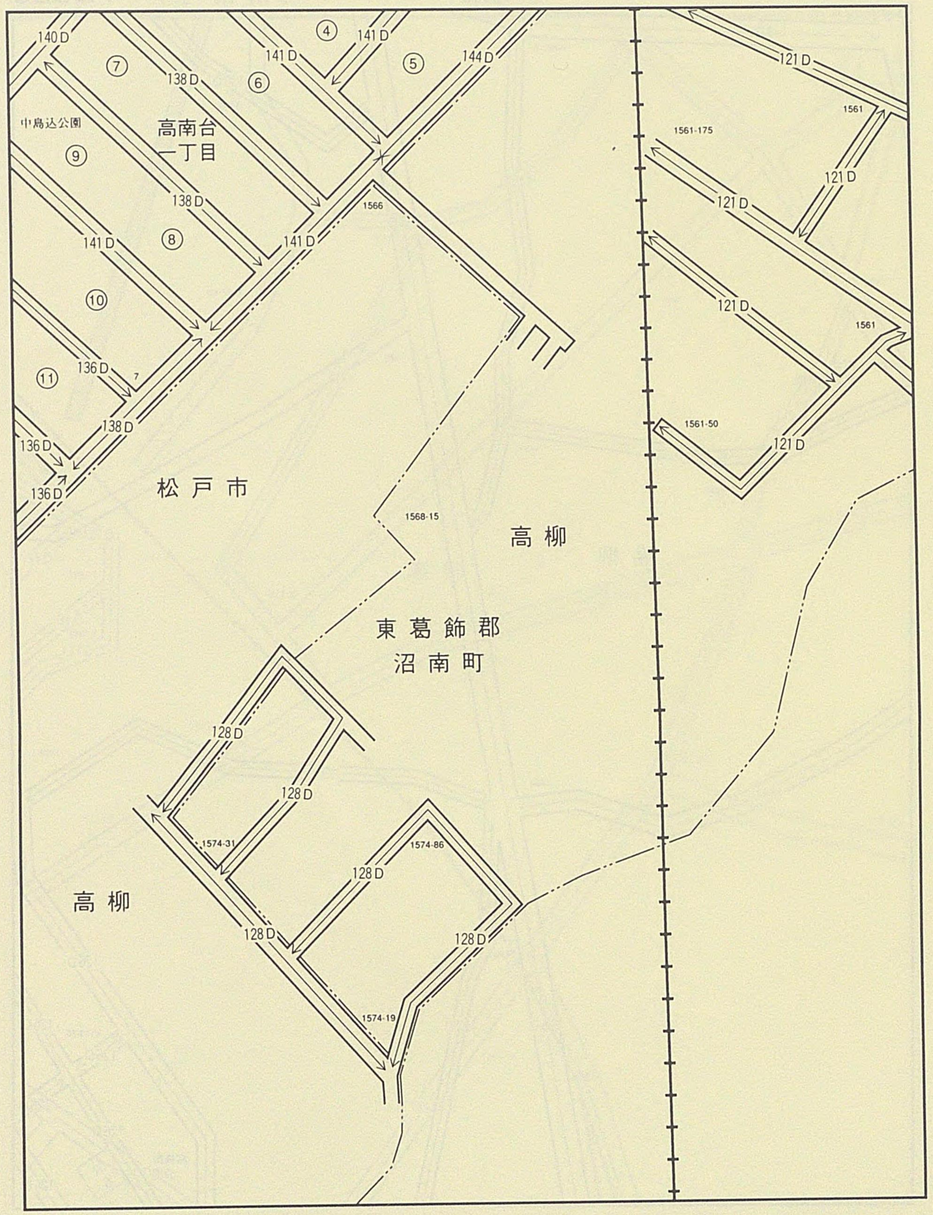

記号	借地権割合	記号	借地権割合
A	90%	E	50%
B	80%	F	40%
C	70%	G	30%
D	60%		

72389
72386
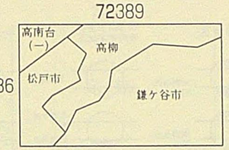

柏（沼南町） 8 72390

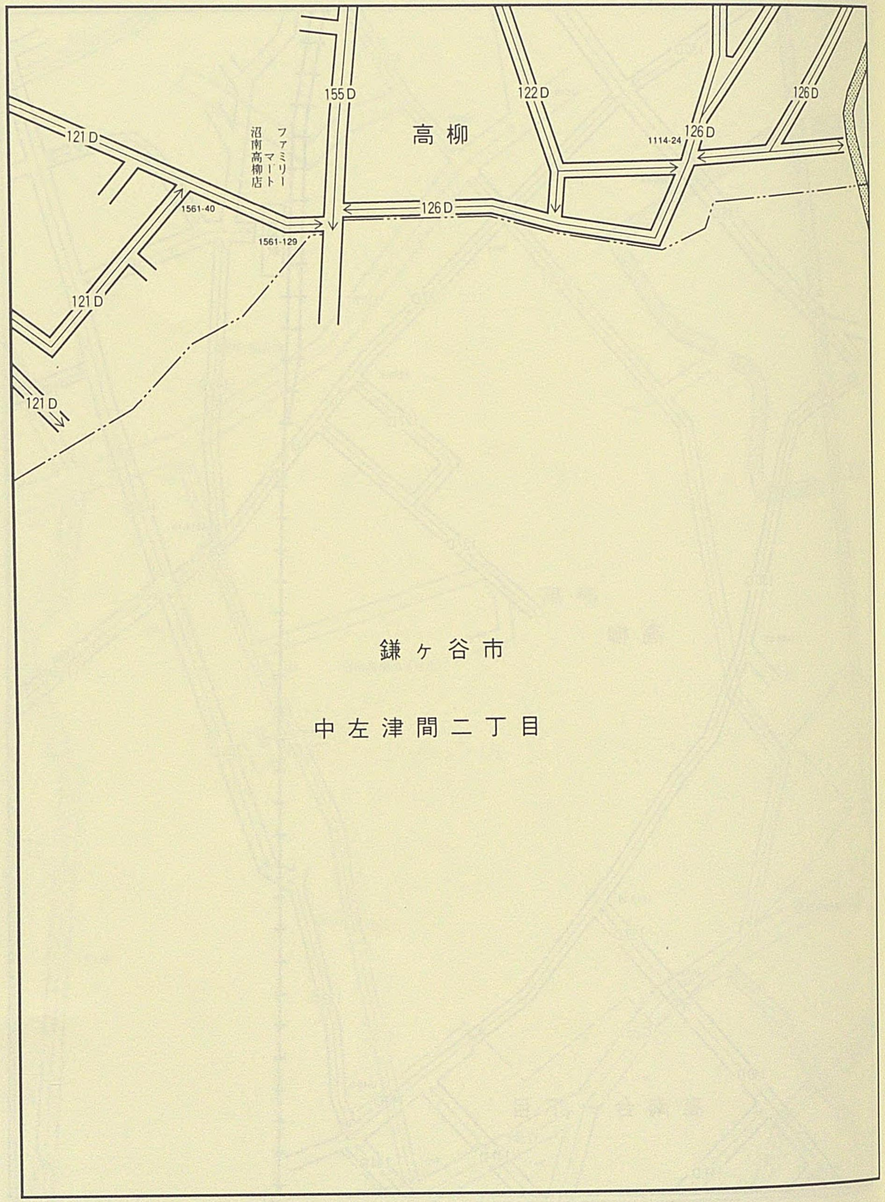

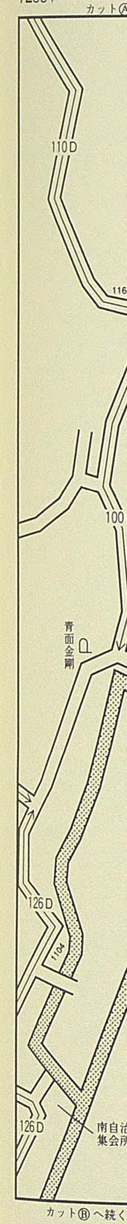

8
72391

ビル街地区　高度商業地区　繁華街地区　普通商業地区併用住宅地区　中小工場地区　大工場地区　普通住宅地区

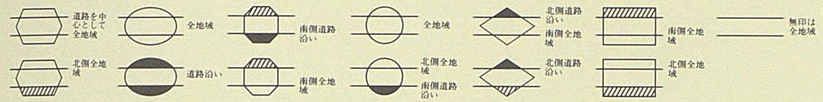

記号	借地権割合	記号	借地権割合
A	90%	E	50%
B	80%	F	40%
C	70%	G	30%
D	60%		

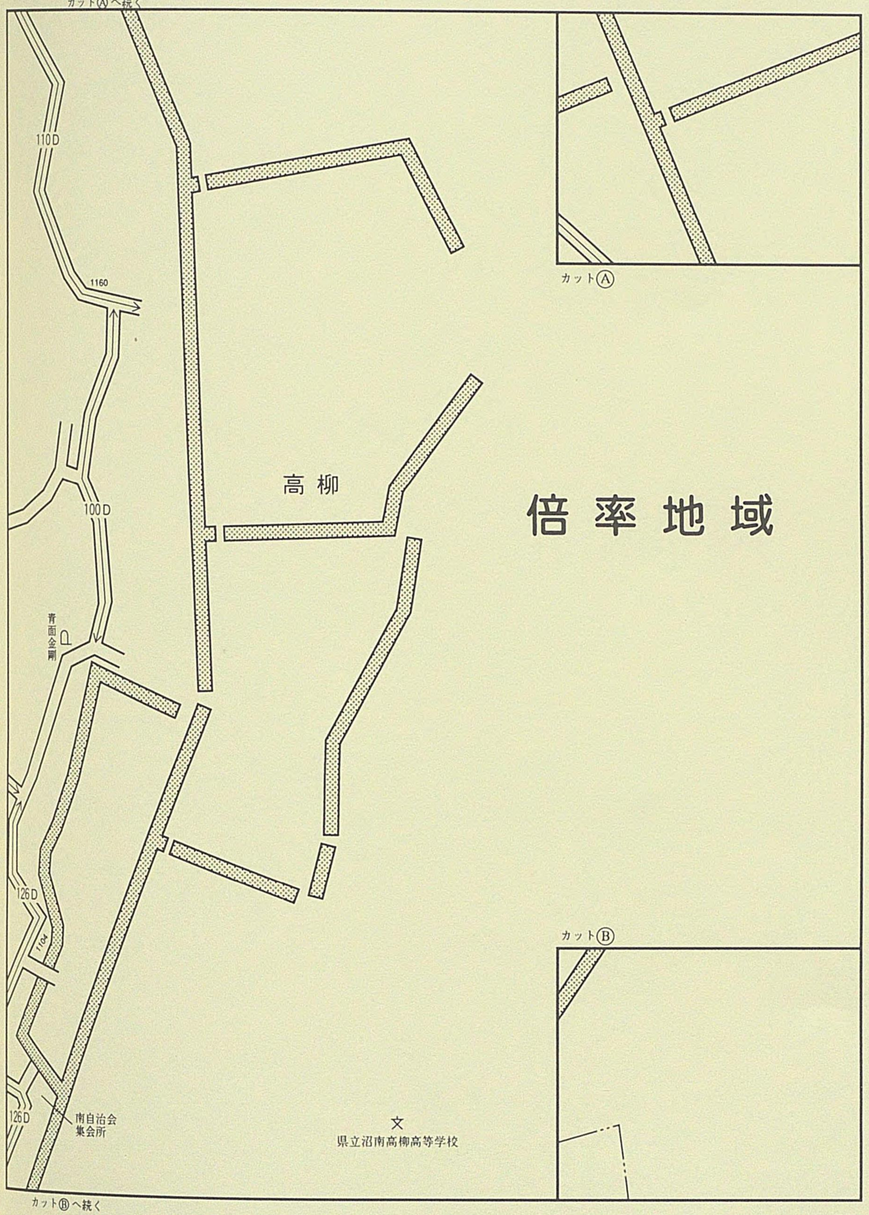



柏
（沼南町）
8
72391



市　川　署

8
73001

町丁名	
市川	
あ	相之川
	新井
い	伊勢 市川
	市川南
	稲越
	入
お	大洲
	大野町
	大

町丁名索引

8
73001

市　川税務署

町丁名	路線価図ページ
市川市	
あ 相之川 1	73007. 73016. 73017
2	73017. 73018
3	73017. 73018. 73033. 73034
4	73018. 73019. 73034. 73035
新井 1	73008. 73009. 73017. 73018
2	73017. 73018. 73019.
3	73018. 73019
い 伊勢宿	73053
市川 1	73027. 73028. 73045. 73046
2	73013. 73027. 73028
3	73013. 73026. 73027
4	73025. 73026
市川南 1	73028. 73029
2	73028. 73029
3	73013. 73014. 73027. 73028
4	73014. 73015. 73028. 73029
5	73029
稲越町	73058. 73059. 73077. 73078. 73079
入船	73075. 73076
お 大洲 1	73030. 73048. 73049
2	73030. 73031. 73048. 73049
3	73029. 73030
4	73029. 73030. 73047. 73048
大野町 1	73124. 73125. 73126. 73130. 73131
2	73124. 73129. 73130. 73134. 73135
3	73127. 73128. 73129. 73133. 73134. 73135
4	73165. 73166. 73167. 73168. 73169
大町	73127. 73128. 73164
お 大和田 1	73049. 73066. 73067
2	73049. 73050. 73067. 73068
3	73048. 73049. 73066. 73067
4	73048. 73049
5	73049. 73050
押切	73053. 73054
鬼越 1	73086. 73087. 73102. 73103
2	73086. 73102. 73103
鬼高 1	73086. 73087. 73088
2	73087. 73088. 73103. 73104
3	73088. 73089. 73104. 73105
4	73068. 73088. 73089
か 欠真間 1	73016. 73017. 73032. 73033
2	73033. 73034
柏井町 1	73171. 73172. 73174. 73175. 73176. 73177. 73178
2	73170. 73171. 73172. 73173. 73174
加藤新田	73142. 73146. 73147
上妙典	73153. 73179. 73180. 73181. 73182
河原	73070. 73071
香取 1	73032. 73033
2	73033. 73055
き 北方 1	73086. 73101. 73102
2	73100. 73101
3	73101. 73102. 73111. 73112
北国分 1	73021. 73022
2	73020. 73021
3	73020. 73021. 73038. 73039
4	73020. 73038
行徳駅前 1	73054. 73055. 73074
2	73054. 73055
き 行徳駅前 3	73054. 73055. 73074. 73075
4	73055. 73056. 73075
こ 国府台 1	73024. 73025. 73042
2	73012. 73024. 73025
3	73011. 73012. 73023. 73024
4	73010. 73011. 73012. 73023. 73024
5	73010. 73022. 73023. 73024
6	73021. 73022
高谷	73152. 73153
高谷 1	73106. 73107
2	73091. 73106. 73107
高谷新町	73153. 73154. 73155
国分 1	73044. 73061. 73062
2	73043. 73044. 73062
3	73042. 73043
4	73023. 73024. 73042
5	73042. 73043. 73060. 73061
6	73041. 73042. 73060. 73061
7	73040. 73041
さ 幸 1	73094. 73095
2	73075. 73076. 73095
し 塩浜 1	73148. 73155
2	73143. 73144. 73145
3	73139. 73140. 73141. 73143. 73144. 73145
4	73137. 73138. 73139. 73140
塩焼 1	73073. 73093
2	73073. 73074. 73093. 73094
3	73073. 73074
4	73093. 73094
5	73093. 73094
島尻	73008. 73009
下貝塚 1	73096. 73097. 73098
2	73096. 73097. 73108

町丁名索引

市　川 8
73001

町丁名	路線価図ページ
し 下貝塚 3	73097. 73098
下新宿	73071
下妙典	73179. 73180. 73181
新田 1	73046. 73047
2	73046. 73047
3	73029. 73047. 73048
4	73028. 73029. 73046. 73047
5	73045. 73046
す 末広 1	73053. 73054. 73073. 73074
2	73074. 73075
菅野 1	73064. 73065. 73084. 73085
2	73046. 73064. 73065
3	73045. 73046. 73063. 73064
4	73063. 73064. 73083.
5	73062. 73063
6	73044. 73045. 73063
須和田 1	73044. 73045. 73062. 73063
2	73043. 73044. 73045
せ 関ヶ島	73052. 73053. 73073
そ 曽谷 1	73080. 73081. 73082. 73096. 73097. 73098
2	73079. 73080. 73096. 73097
3	73080. 73081. 73082.
4	73059. 73079. 73080. 73081
5	73059. 73060. 73079. 73080. 73081
6	73061. 73062. 73081. 73082
7	73060. 73061. 73080. 73081
8	73059. 73060
た 高石神	73102. 73103
高浜町	73147. 73148
宝 1	73074. 73075. 73094. 73095
宝 2	73074. 73075
田尻	73153
田尻 1	73068. 73069. 73088. 73089
2	73069. 73070. 73089. 73090
3	73089. 73105
4	73089. 73090. 73105. 73106
5	73070. 73090. 73091. 73106. 73107
ち 千鳥町	73142. 73143. 73147. 73148
と 稲荷木 1	73067. 73068
2	73068. 73069
3	73050. 73068. 73069
富浜 1	73072. 73073. 73092. 73093
2	73072. 73073
3	73073. 73074
な 中国分 1	73040. 73041
2	73041. 73042
3	73022. 73023. 73040. 73041
4	73022. 73023. 73041
5	73021. 73022. 73023. 73040
中山 1	73101. 73102. 73112. 73113
2	73112. 73113
3	73113. 73114
4	73102. 73103. 73113. 73114
に 新浜 1	73055. 73056. 73075. 73076
は 原木	73150. 73151. 73152. 73156. 73157. 73158
原木 1	73105. 73106. 73115. 73116. 73117
2	73106. 73107. 73117
3	73116. 73117. 73123
4	73150
ひ 東大和田 1	73067. 73068. 73087.
2	73066. 73067
東国分 1	73061. 73062
2	73060. 73061
東菅野 1	73084. 73085
2	73062. 73063. 73082. 73083. 73084
3	73083. 73084. 73100
4	73083. 73099. 73100
5	73099. 73110
東浜	73154. 73155. 73160. 73161
日之出	73075. 73076
平田 1	73064. 73065
2	73046. 73047. 73064. 73065
3	73047. 73048. 73065. 73066
4	73047. 73048. 73066
広尾 1	73007. 73008. 73017. 73018
2	73007. 73008
ふ 福栄 1	73033. 73034. 73055. 73056
2	73055. 73056
3	73034. 73035. 73056. 73057
4	73035. 73036. 73056. 73057. 73139
二俣	73156. 73157. 73158
二俣 1	73115. 73116. 73117
2	73116. 73117. 73122. 73123
二俣新町	73154. 73158. 73159. 73160
ほ 奉免町	73170. 73171
堀之内 1	73163
2	73163
3	73162
4	73162
本行徳	73051. 73052. 73053. 73071. 73072. 73093.

町丁名索引

8
73002

市　川税務署

町丁名	路線価図ページ
ほ 本行徳	73094. 73146. 73147. 73149
本塩	73053. 73072. 73073
北方町 4	73099. 73109. 73110. 73111. 73118. 73119
ま 真間 1	73045. 73046
2	73026. 73027. 73044. 73045
3	73044. 73045
4	73025. 73026. 73044
5	73025. 73042. 73043. 73044
み 湊	73032. 73053. 73054
湊新田	73032. 73054
湊新田 1	73032. 73033. 73054. 73055
2	73055
南大野 1	73131. 73132
2	73130. 73131. 73136
3	73130. 73131. 73135. 73136
南行徳 1	73034. 73035
2	73034. 73035. 73036
3	73019. 73035. 73036
4	73036. 73037
南八幡 1	73086. 73087
2	73067. 73068. 73087. 73088
3	73066. 73067. 73086. 73087
4	73066. 73067. 73086
5	73065. 73066
宮久保 1	73062. 73082. 73083
2	73081. 73082
3	73082. 73083. 73098. 73099
4	73082. 73097. 73098
5	73098. 73099. 73109. 73110
6	73097. 73098. 73109
妙典 1	73070. 73071
2	73071. 73091. 73092
み 妙典 3	73071. 73072. 73092
も 本北方 1	73100. 73101. 73111. 73112
2	73099. 73100. 73110. 73111
3	73111. 73112
や 八幡 1	73085. 73086
2	73065. 73066. 73085. 73086
3	73065. 73066. 73084. 73085
4	73084. 73085
5	73085. 73086. 73101
6	73084. 73085. 73099. 73100. 73101
わ 若宮 1	73113. 73114. 73121
2	73112. 73113. 73120. 73121
3	73111. 73112. 73119. 73120

浦安市

町丁名	路線価図ページ
あ 明海	73235. 73236. 73237. 73238. 73241. 73242
い 今川 1	73205. 73206. 73212
2	73205. 73206. 73212. 73213
3	73206. 73207. 73213. 73214
4	73206. 73207.
入船 1	73204. 73210. 73211
2	73204. 73205. 73211. 73212
3	73211. 73212
4	73209. 73210. 73211
5	73209. 73210
6	73210. 73211
か 海楽 1	73196. 73197. 73203. 73204
2	73195. 73196. 73202. 73203
き 北栄 1	73184. 73188
2	73183. 73184. 73187. 73188
3	73187. 73188
4	73188. 73195. 73196
た 高州	73231. 73232. 73233. 73234. 73237. 73238. 73239. 73242
ち 千鳥	73226. 73227. 73230. 73234
て 鉄鋼通り 1	73228. 73229. 73231. 73232
2	73224. 73229. 73230
3	73224. 73225. 73226. 73230
と 当代島 1	73184. 73185
2	73183. 73184
3	73183. 73184
富岡 1	73197. 73198. 73204. 73205
2	73205. 73206
3	73205. 73206
4	73198. 73199. 73205. 73206
ね 猫実 1	73196. 73197
2	73188. 73189. 73196. 73197
3	73188. 73189
4	73184. 73185. 73188. 73189
5	73184. 73185
ひ 東野 1	73197. 73198
2	73198. 73199
3	73199. 73200. 73201
日の出	73235. 73236. 73240. 73241. 73242. 73243
ふ 富士見 1	73191. 73192. 73198. 73199
2	73191
3	73192. 73193
4	73192. 73193. 73199. 73200
5	73193. 73194. 73200. 73201
へ 弁天 1	73199. 73200
2	73199. 73200. 73206. 73207
3	73200. 73201. 73207. 73208
4	73200. 73201
ほ 堀江 1	73189. 73190. 73197
2	73189. 73190
3	73189. 73190
4	73185. 73186. 73189. 73190
5	73186. 73190. 73191.
6	73190. 73191. 73197. 73198
ま 舞浜	73215. 73216. 73217. 73218. 73220. 73221. 73222. 73224. 73225. 73226
舞浜 2	73219. 73220. 73221.
3	73220. 73221. 73223. 73224. 73225
み 港	73229. 73230. 73232. 73233. 73234. 73239.
美浜 1	73203. 73204
2	73204. 73205
3	73197. 73203. 73204
4	73202. 73203
5	73202. 73203. 73209. 73210

町丁名索引

索　引　図

8
73003

市　川

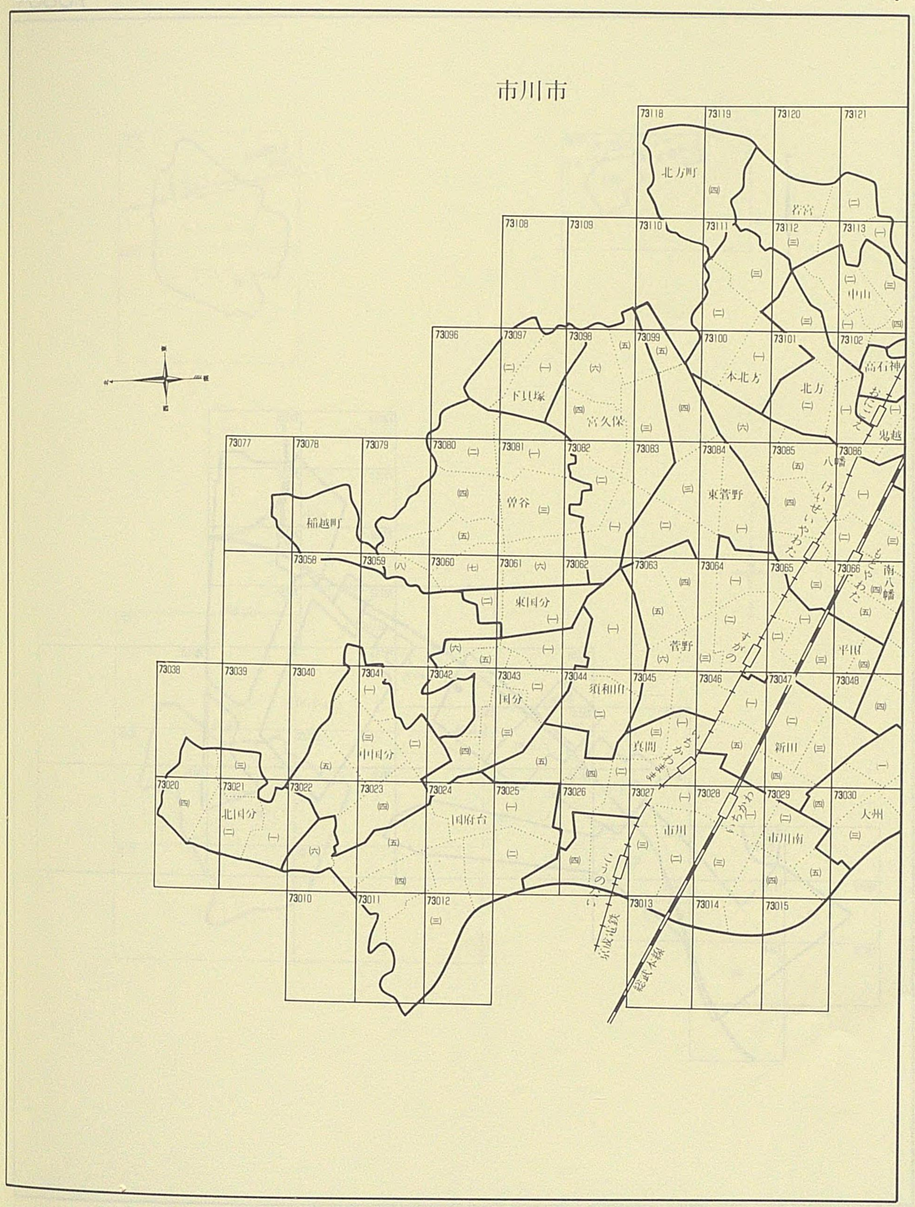

索　引　図

市　川　8
73003

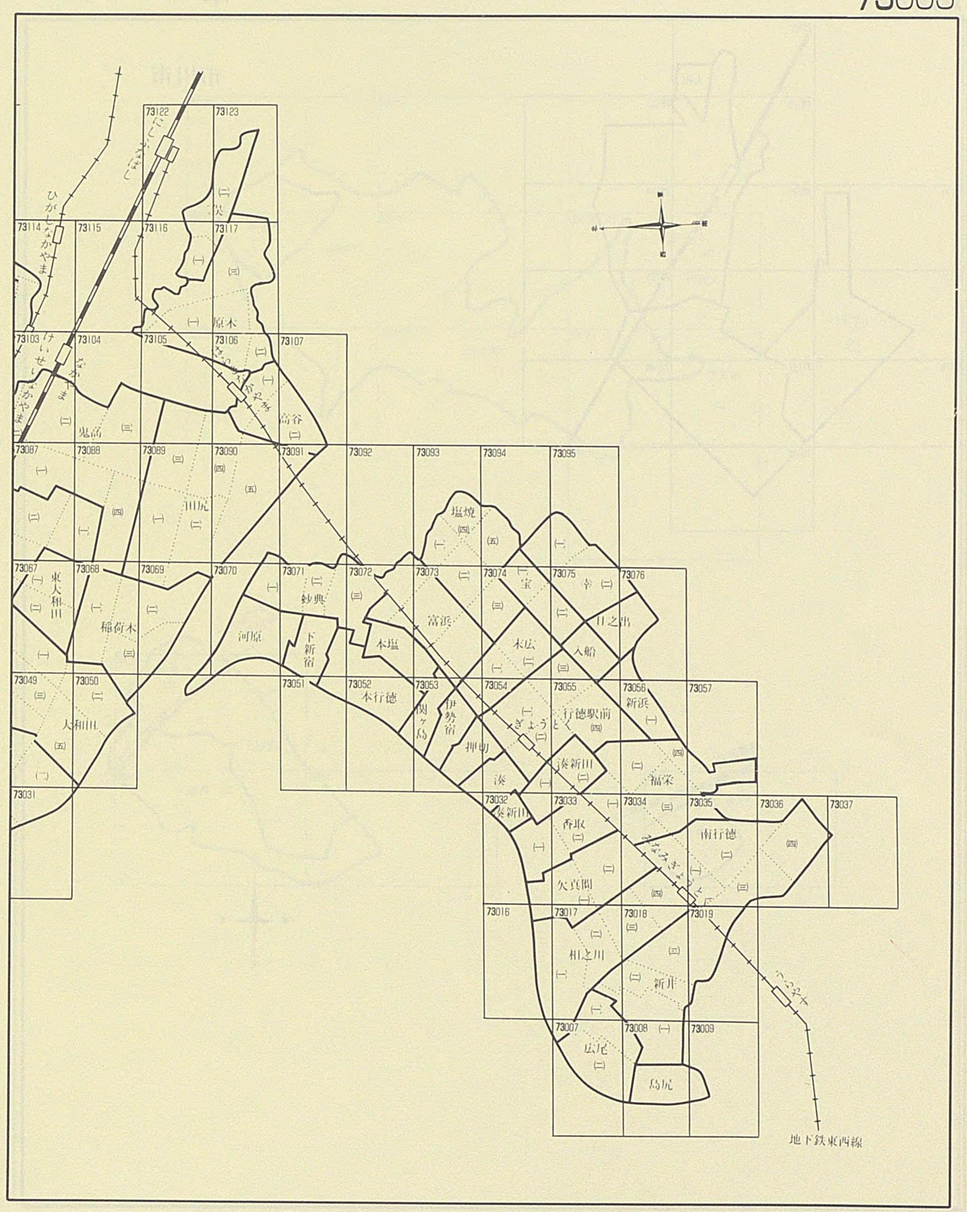

索　引　図

8
73004

市　川

市川市

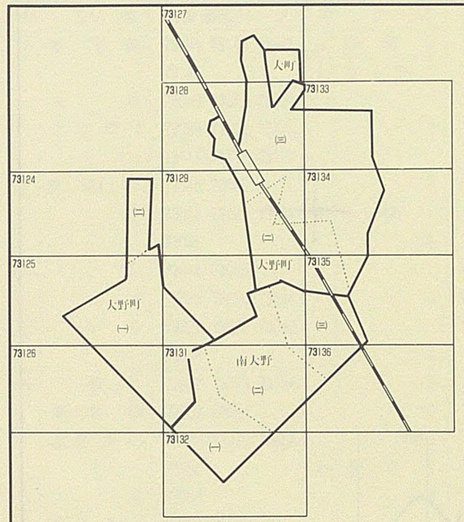

索　引　図

市　川 8
73004

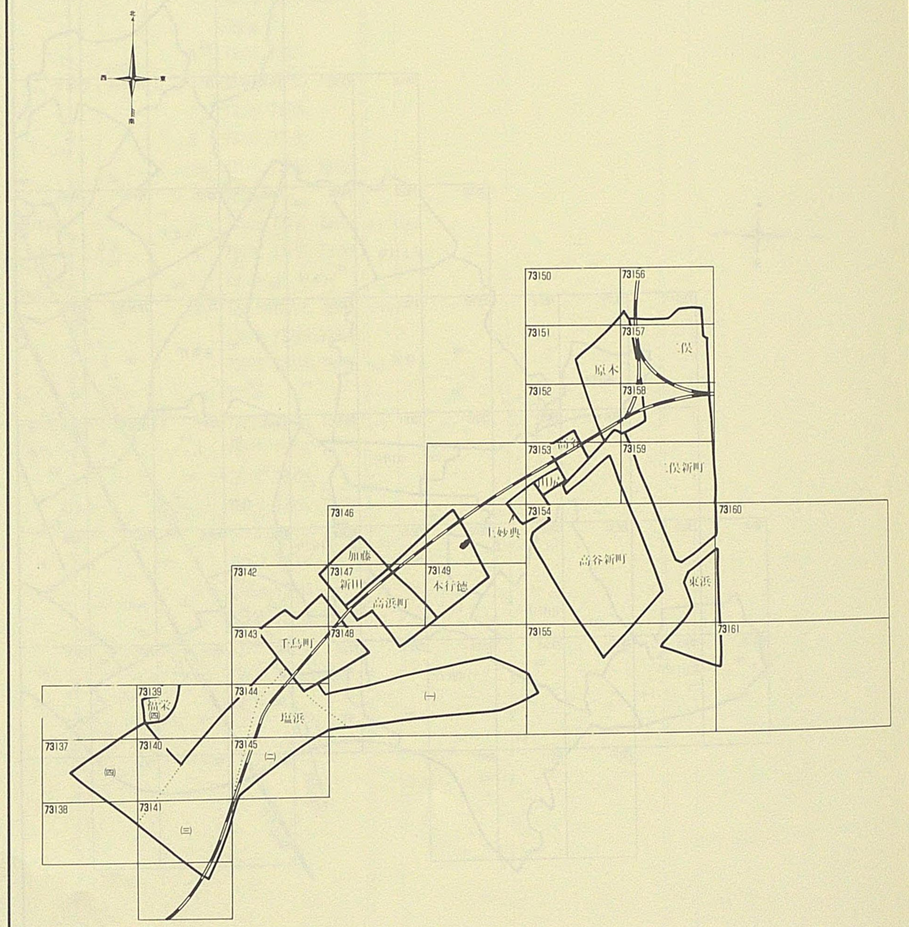

8
73005

索　引　図

8
73005

市　川

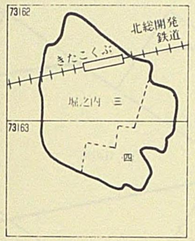

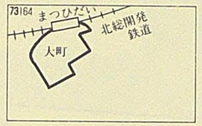

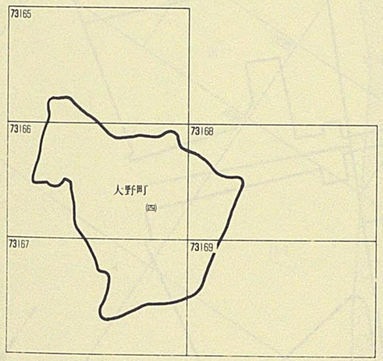

市　川

8
73005

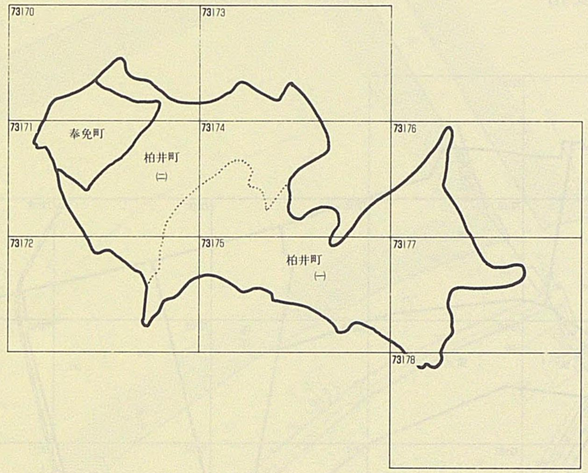

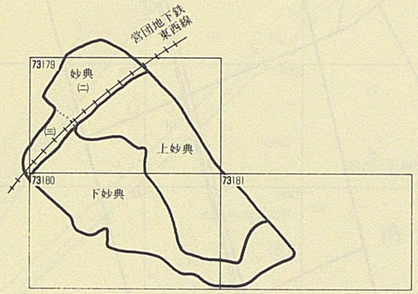

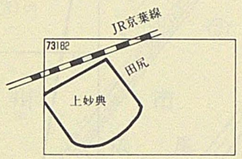

索　引　図

8
73006

市　川

浦安市

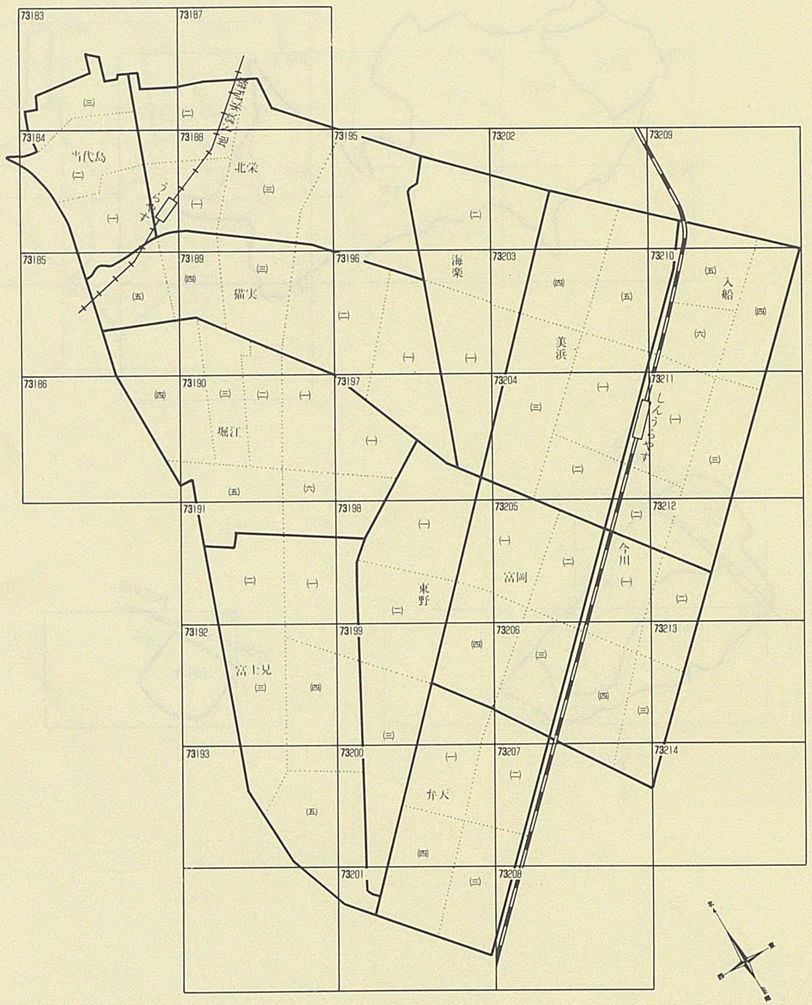

索　引　図

市　川

8
73006

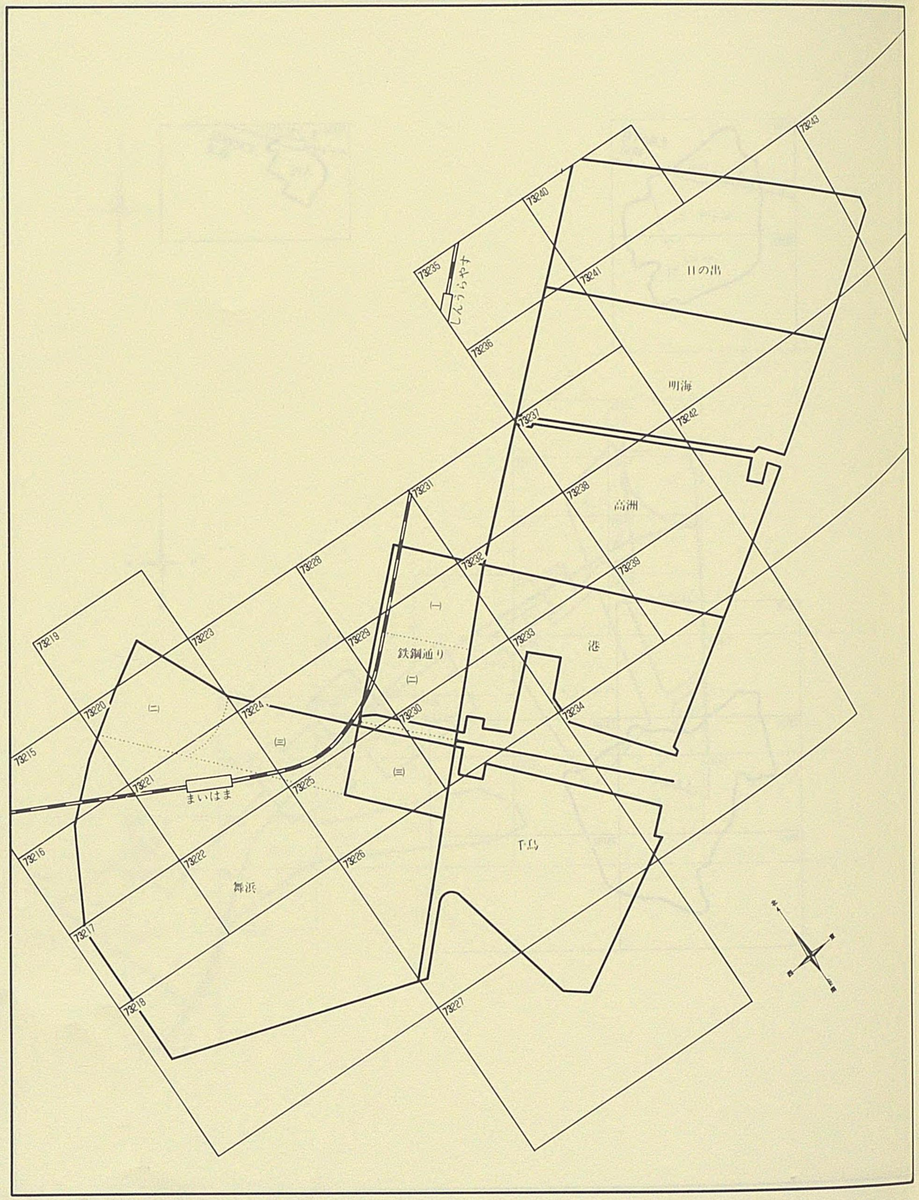

8
73007

ビル街地区　高度商業地区　繁華街地区　普通商業地区 併用住宅地区　中小工場地区　大工場地区　普通住宅地区

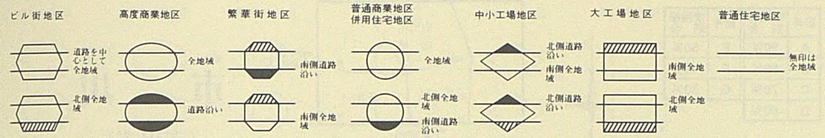

記号	借地権割合	記号	借地権割合
A	90%	E	50%
B	80%	F	40%
C	70%	G	30%
D	60%		

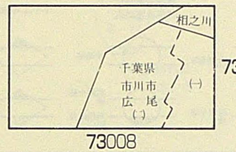

市川

(市川市)

8
73007

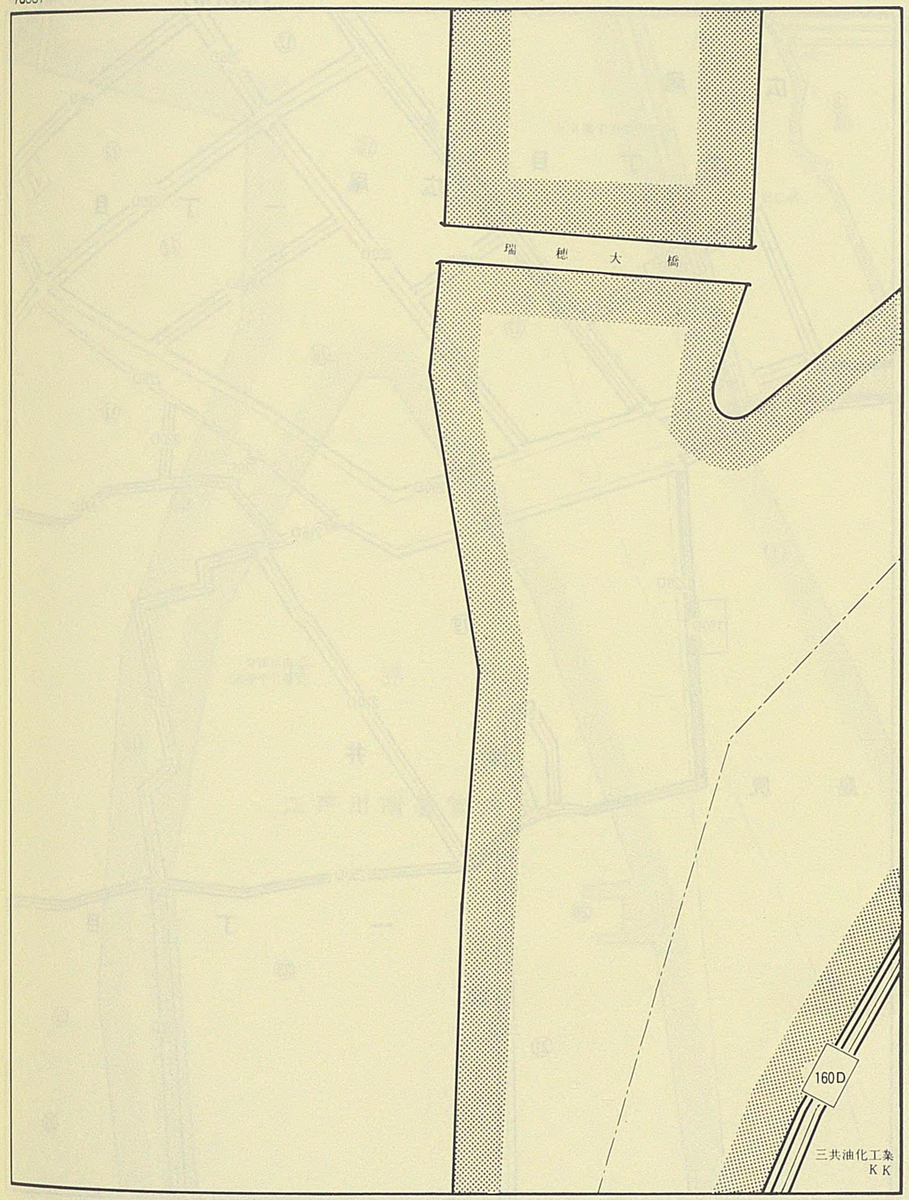

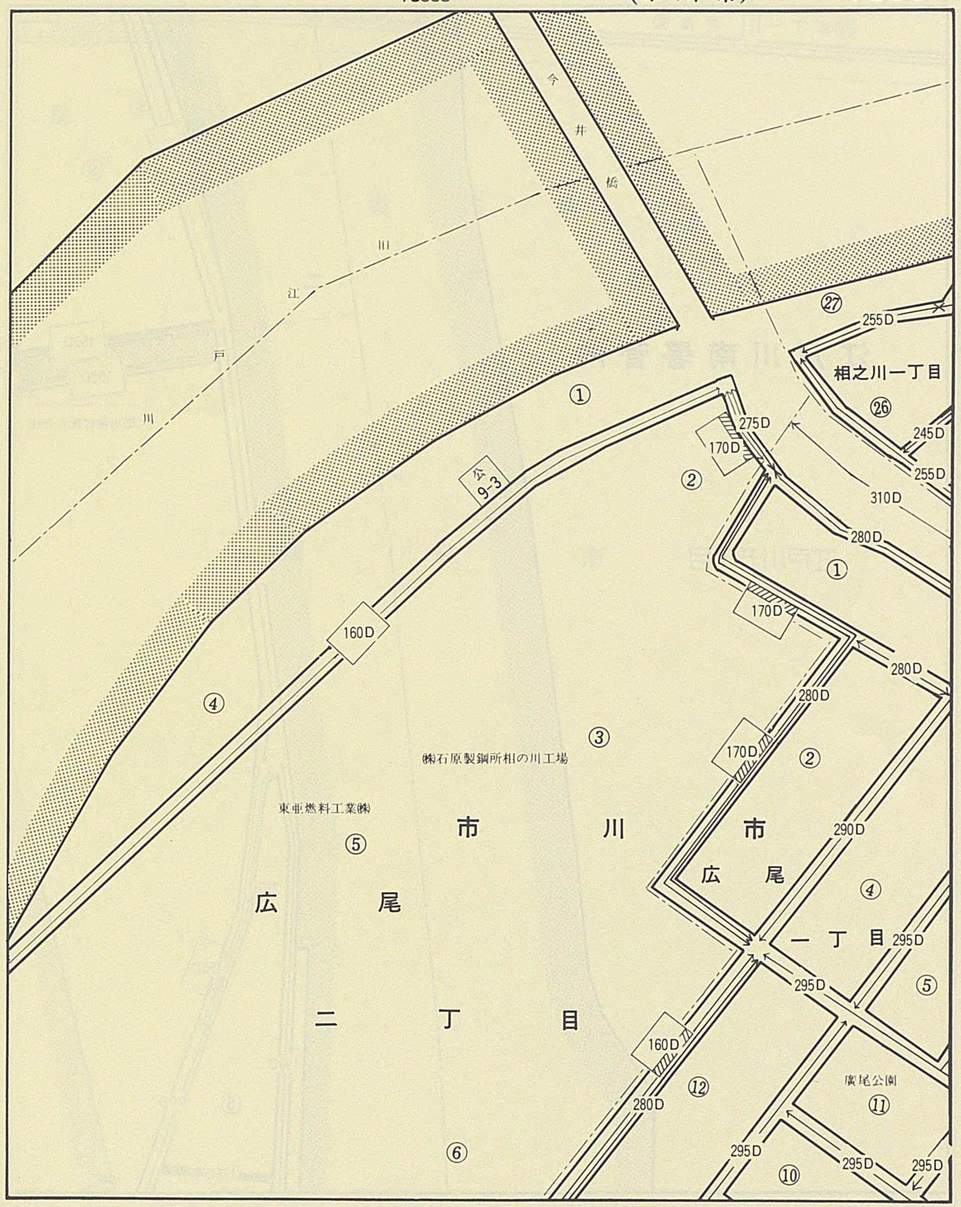

8
73008

ビル街地区　高度商業地区　繁華街地区　普通商業地区併用住宅地区　中小工場地区　大工場地区　普通住宅地区

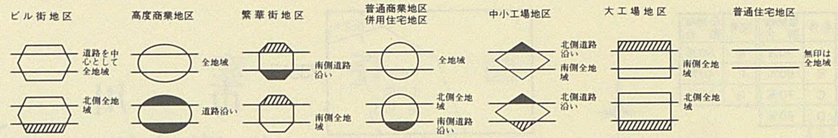

記号	借地権割合	記号	借地権割合
A	90%	E	50%
B	80%	F	40%
C	70%	G	30%
D	60%		

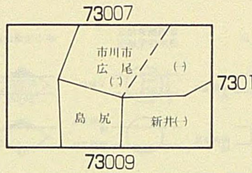

市川 8 73008
(市川市)

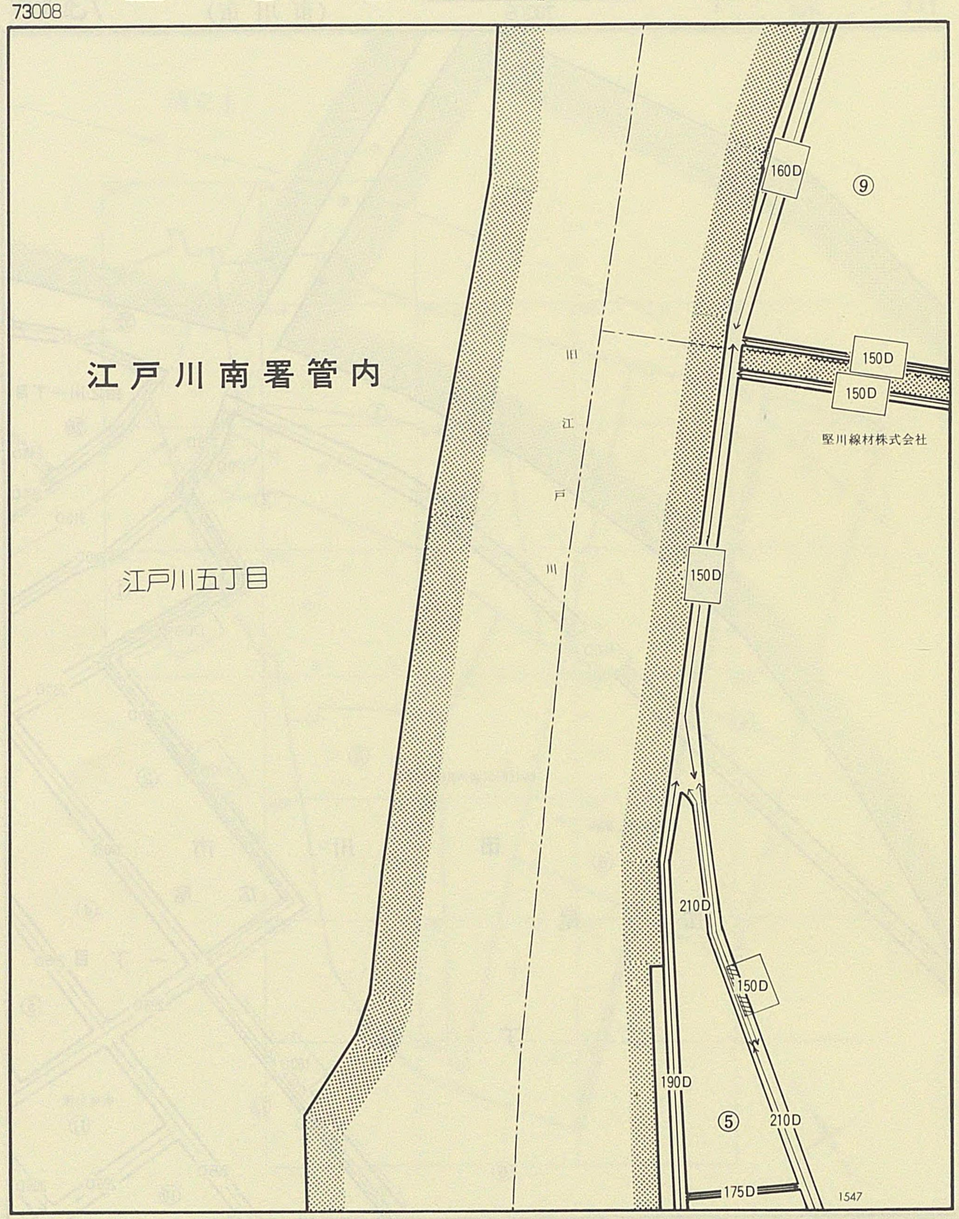

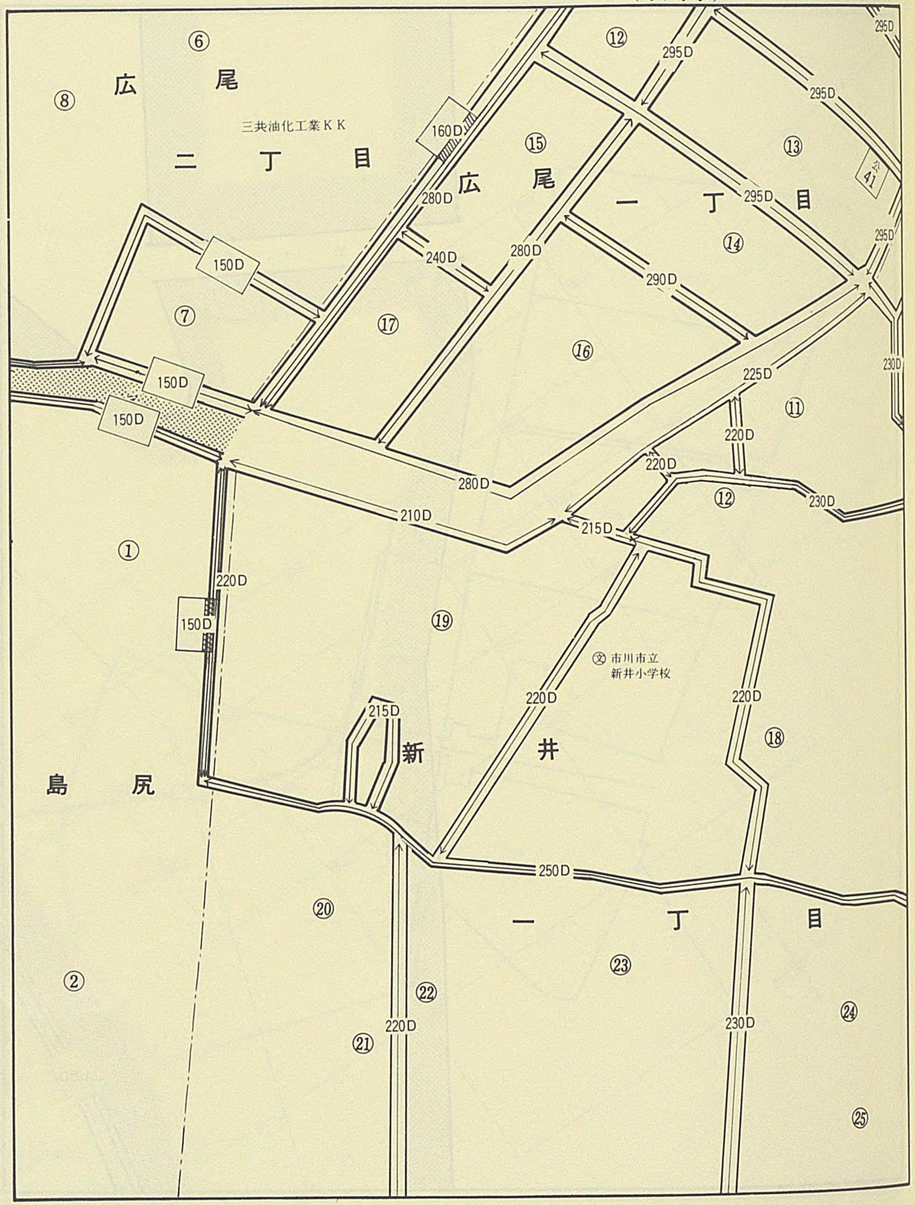

8
73009

ビル街地区　高度商業地区　繁華街地区　普通商業地区併用住宅地区　中小工場地区　大工場地区　普通住宅地区

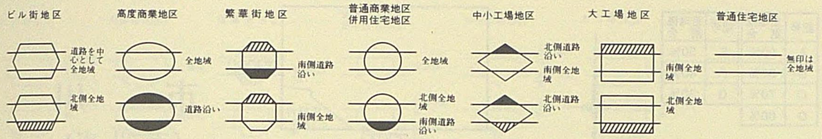

記号	借地権割合	記号	借地権割合
A	90%	E	50%
B	80%	F	40%
C	70%	G	30%
D	60%		

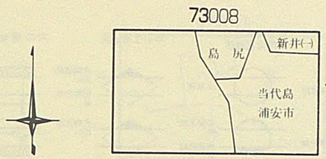

市川

（市川市）

8
73009

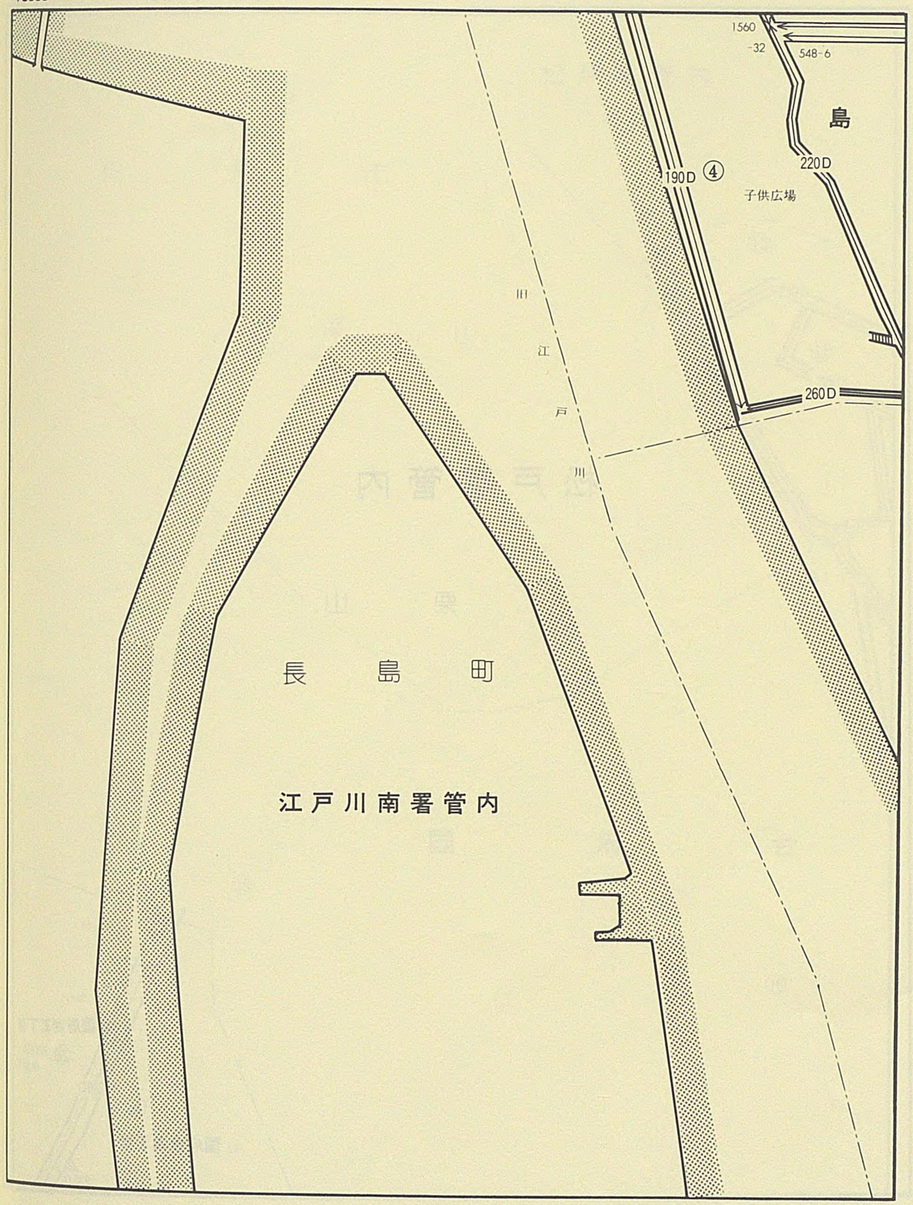

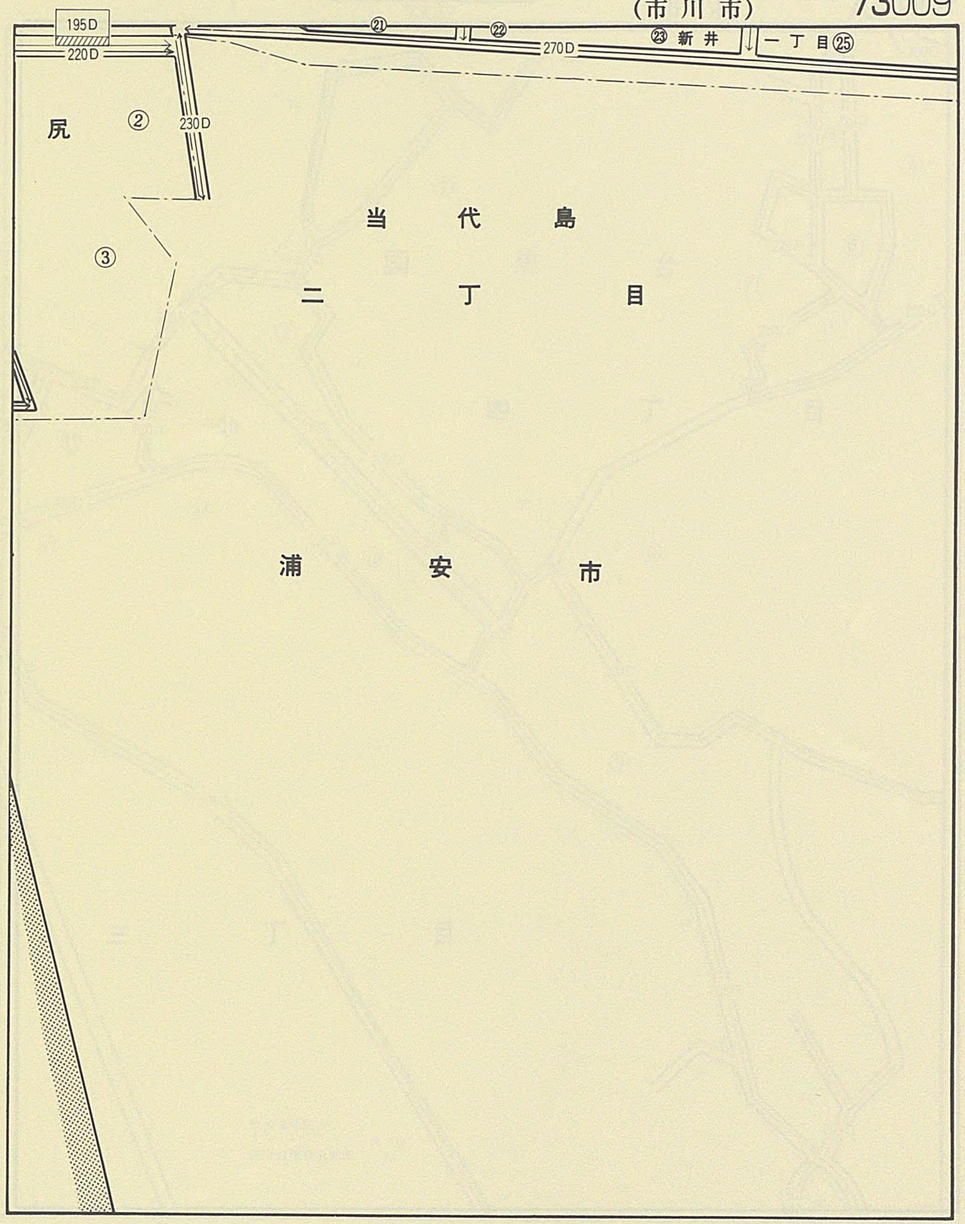

8
73010

ビル街地区　高度商業地区　繁華街地区　普通商業地区併用住宅地区　中小工場地区　大工場地区　普通住宅地区

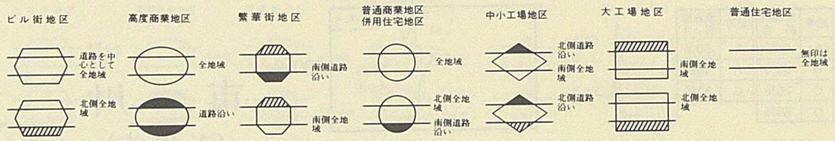

記号	借地権割合	記号	借地権割合
A	90%	E	50%
B	80%	F	40%
C	70%	G	30%
D	60%		

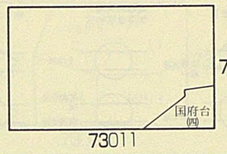

市　川　8
（市川市）　73010

松戸署管内

栗　山

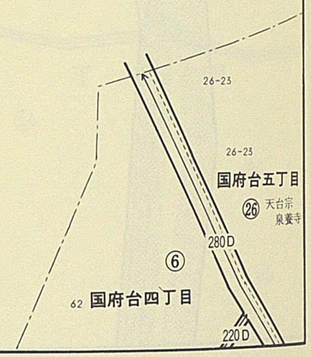

8
73011

ビル街地区
道路を中心として全地域
北側全地域

高度商業地区
全地域
道路沿い

繁華街地区
南側道路沿い
南側全地域

普通商業地区
併用住宅地区
全地域
北側全地域
南側道路沿い

中小工場地区
北側道路沿い
南側全地域
北側道路沿い

大工場地区
南側全地域
北側全地域

普通住宅地区
無印は全地域

記号	借地権割合	記号	借地権割合
A	90%	E	50%
B	80%	F	40%
C	70%	G	30%
D	60%		

73010
73012
73023
国府台(四)
国府台(三)

市川 8 73011
（市川市）

松戸署管内
松戸市
栗山
国府台
国府台四丁目
国府台三丁目
345
336
45
52
40
11
16
34
15
29
9
37
7
28
22
40
5
1
50
56
⑪ 230D
⑪ 225D
205D
205D
205D
⑰
⑱
⑯
⑮
200D
200D
220D
220D
220D
220D
220D
280D
⑥
⑦
⑦
⑦
230D
225D
⑪
200D
⑩
210D
200D
205D
⑫
⑫
205D
⑩
⑩
⑧
200D
⑨
205D
205D
190D
社会福祉法人
チルドレンス・パラダイス
国府台聖愛乳児園

8
73012

ビル街地区　高度商業地区　繁華街地区　普通商業地区併用住宅地区　中小工場地区　大工場地区　普通住宅地区

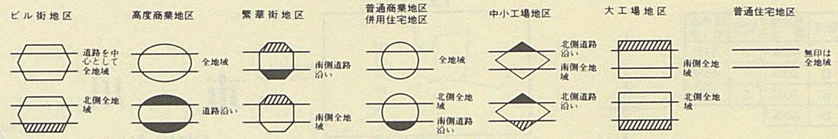

記号	借地権割合	記号	借地権割合
A	90%	E	50%
B	80%	F	40%
C	70%	G	30%
D	60%		

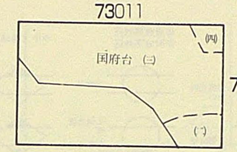

市川 8 73012
(市川市)

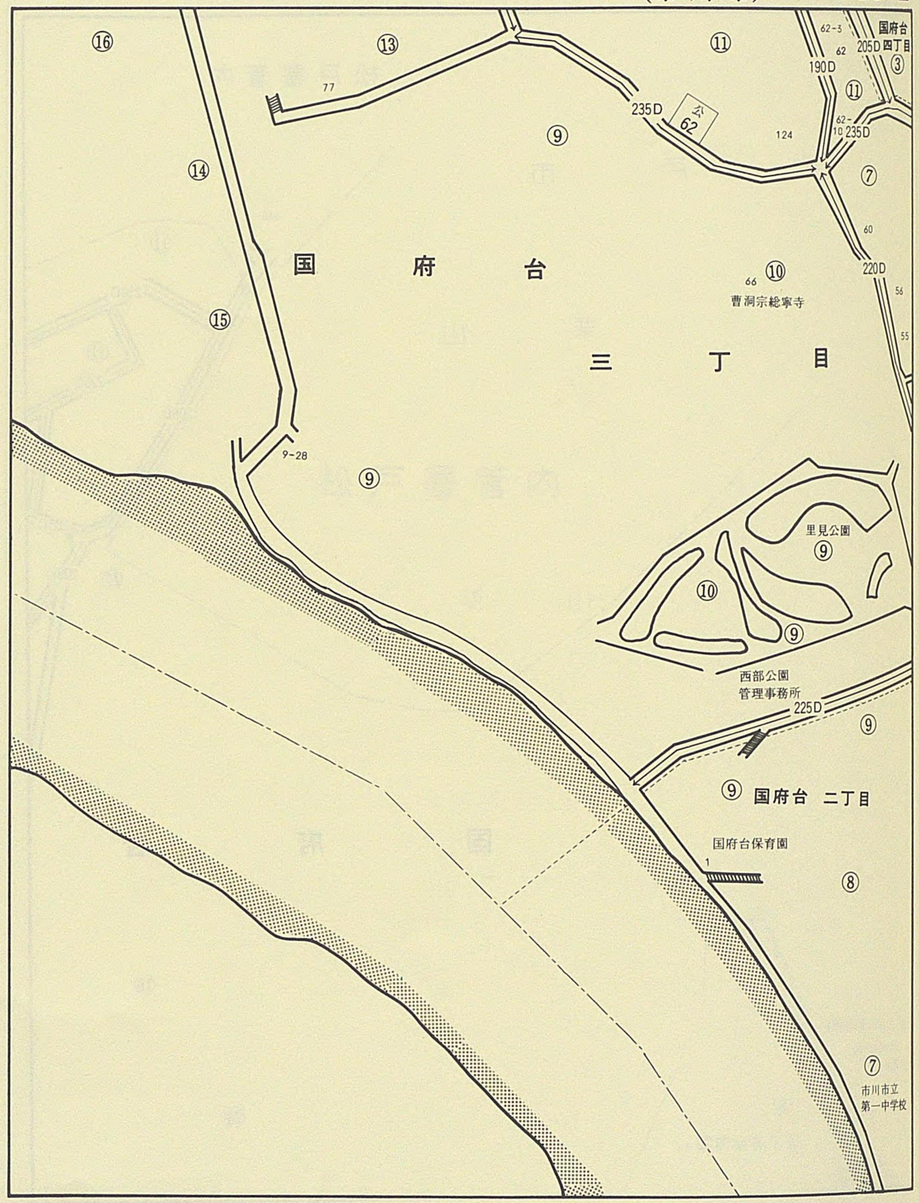

ビル街地区 / 高度商業地区 / 繁華街地区 / 普通商業地区併用住宅地区 / 中小工場地区 / 大工場地区 / 普通住宅地区

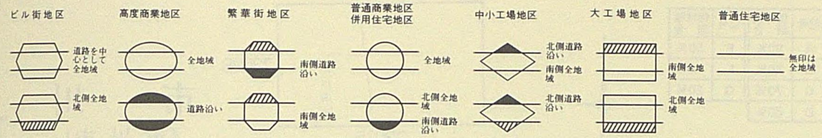

記号	借地権割合	記号	借地権割合
A	90%	E	50%
B	80%	F	40%
C	70%	G	30%
D	60%		

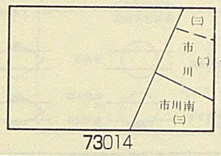

市　川（市川市）

8 73013

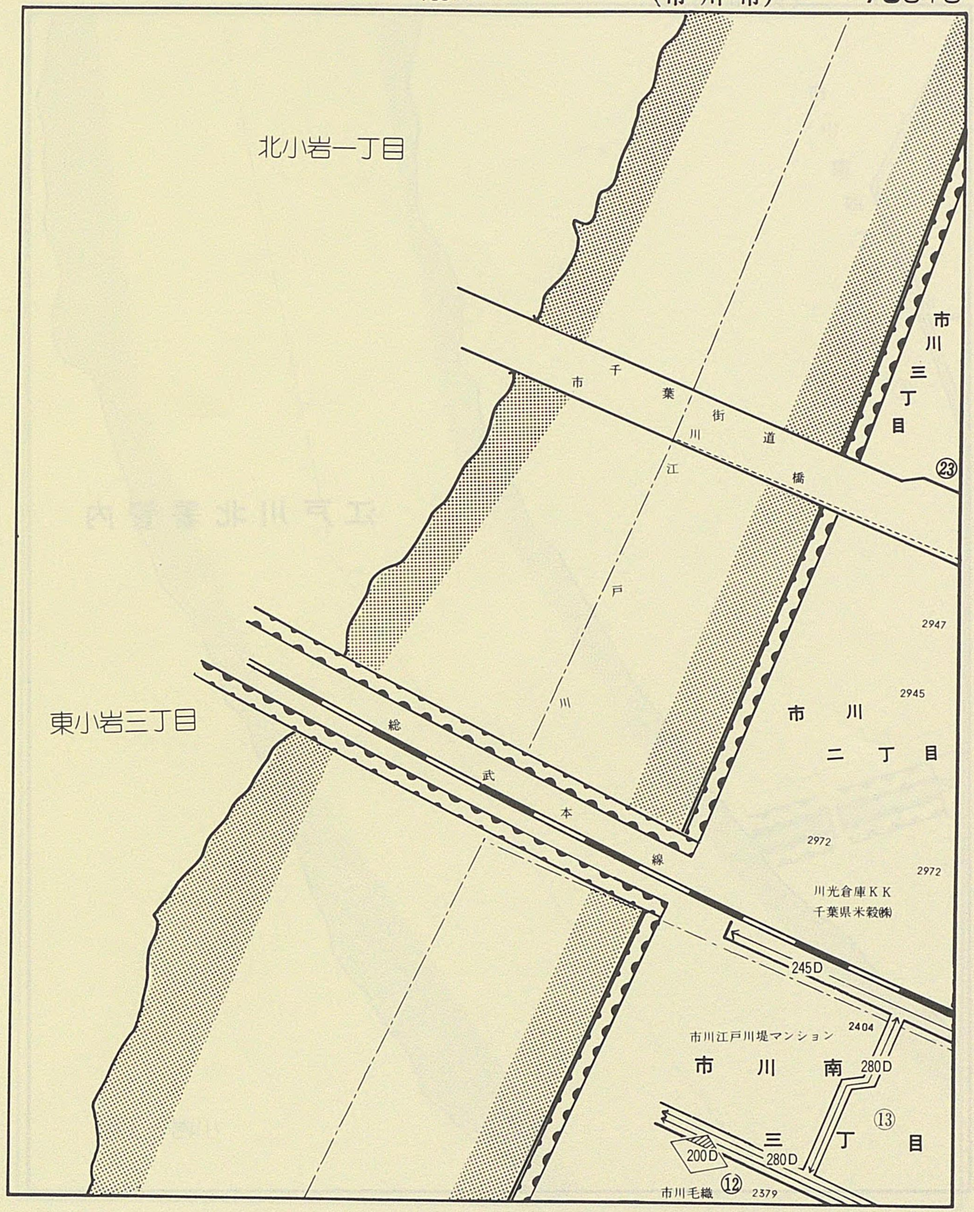

江戸川北署管内

8
73014

ビル街地区　高度商業地区　繁華街地区　普通商業地区併用住宅地区　中小工場地区　大工場地区　普通住宅地区

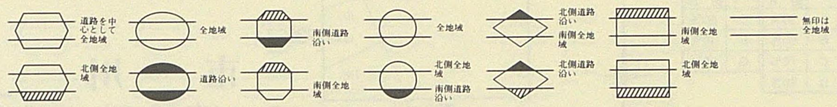

江戸川北署管内

小岩一丁目

記号	借地権割合	記号	借地権割合
A	90%	E	50%
B	80%	F	40%
C	70%	G	30%
D	60%		

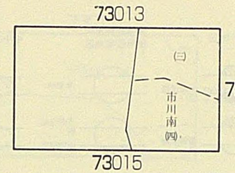

市川 (市川市)

8
73014

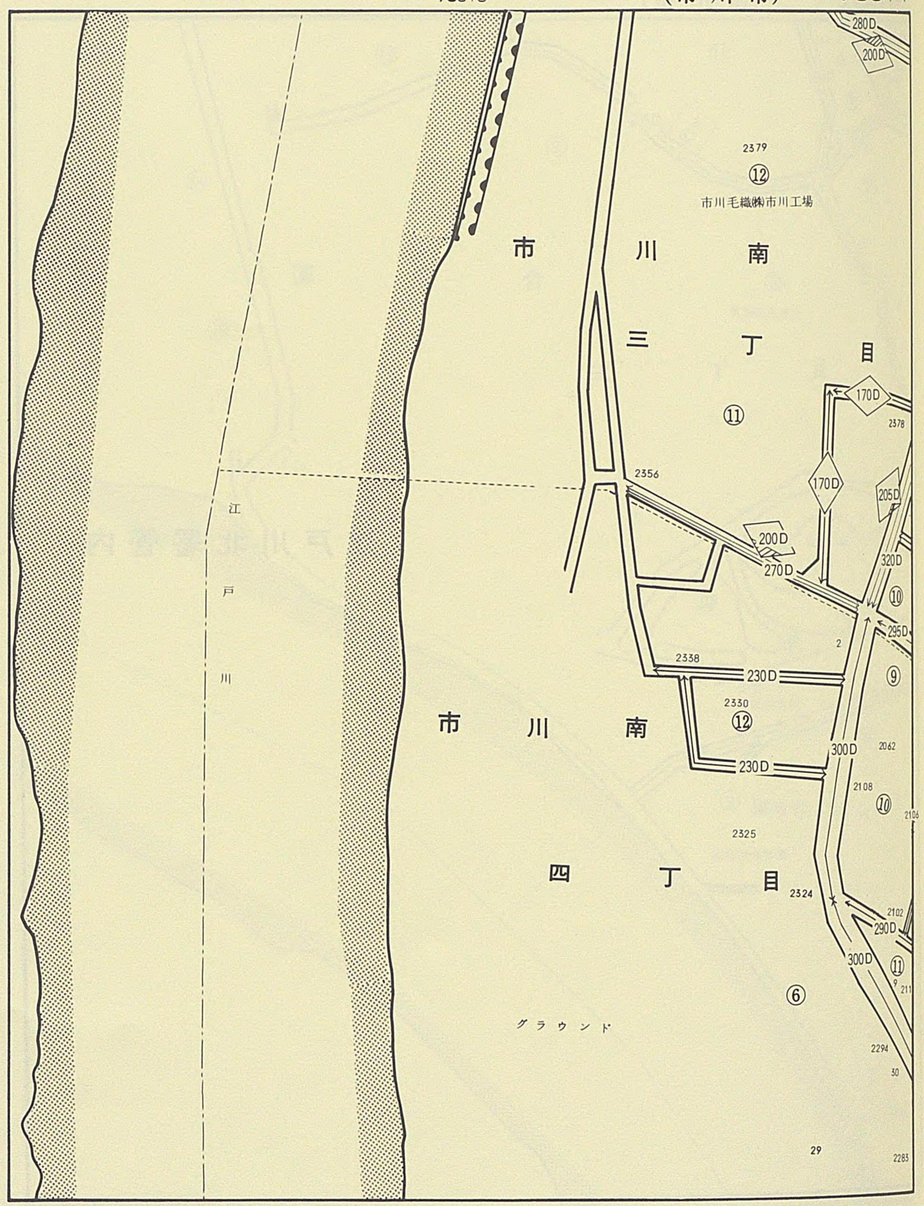

8
73015

ビル街地区　高度商業地区　繁華街地区　普通商業地区併用住宅地区　中小工場地区　大工場地区　普通住宅地区

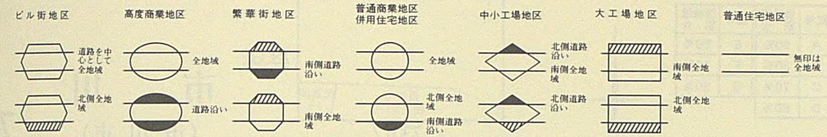

記号	借地権割合	記号	借地権割合
A	90%	E	50%
B	80%	F	40%
C	70%	G	30%
D	60%		

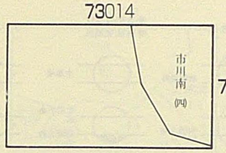

市　川　8
(市川市)　73015

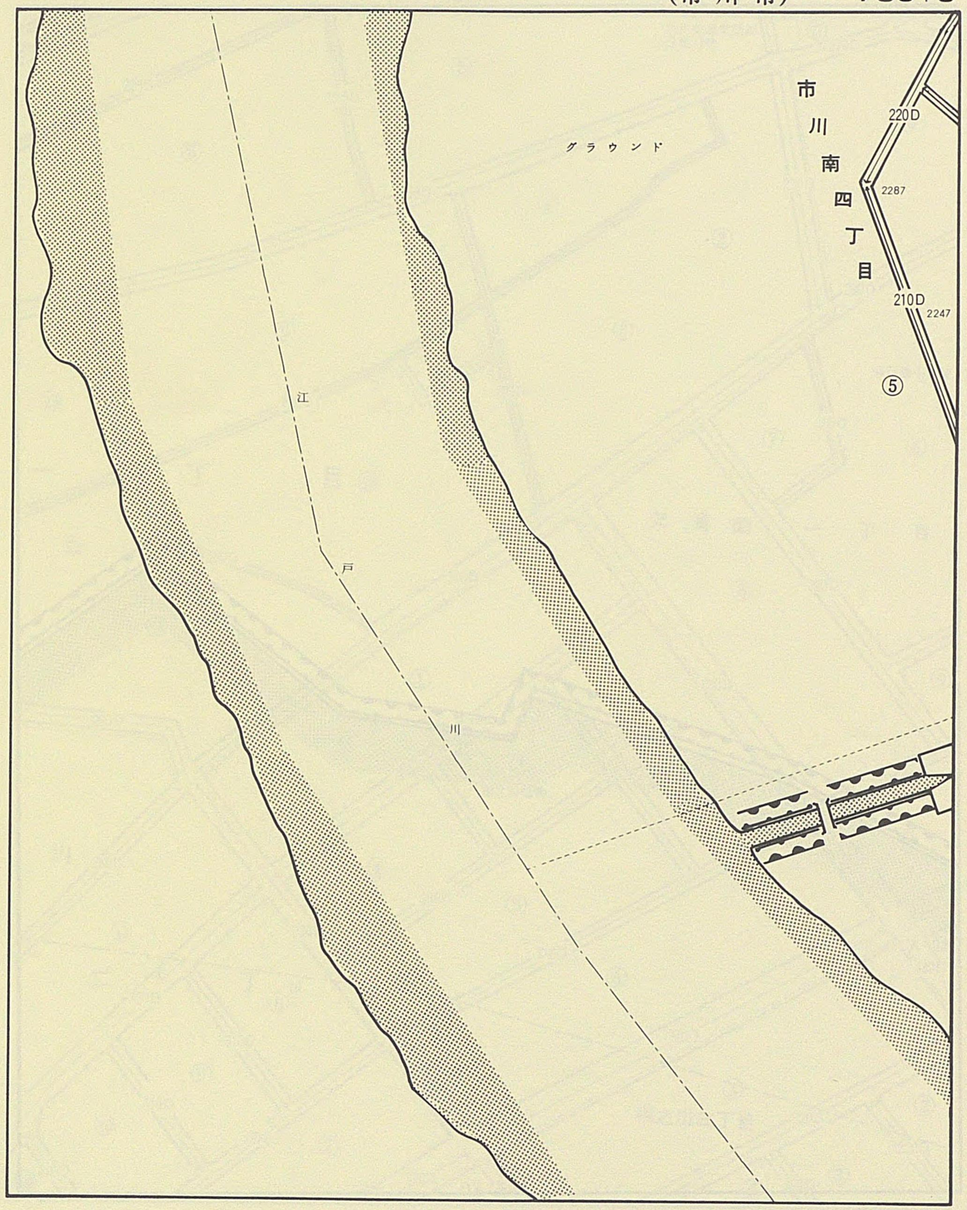

東　小　岩
二　丁　目

江戸川北署管内

東　小　岩
一　丁　目

8
73016

ビル街地区　高度商業地区　繁華街地区　普通商業地区併用住宅地区　中小工場地区　大工場地区　普通住宅地区

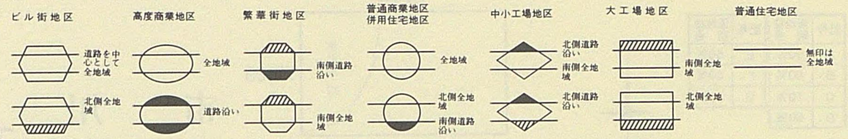

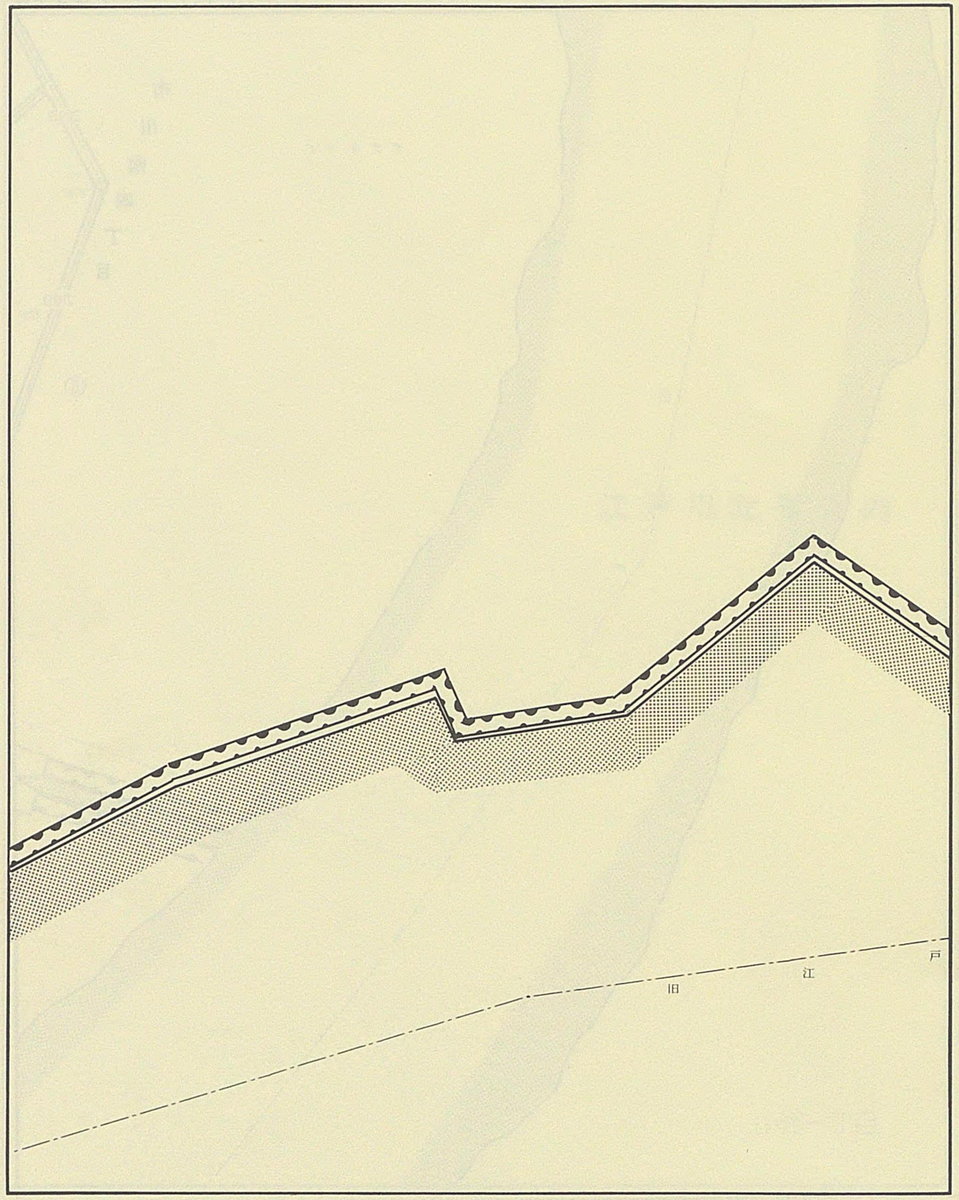

記号	借地権割合	記号	借地権割合
A	90%	E	50%
B	80%	F	40%
C	70%	G	30%
D	60%		

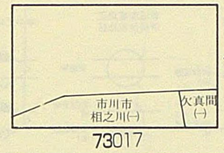

市　川

（市川市）

8
73016

江戸川

江戸川北署管内

二丁目

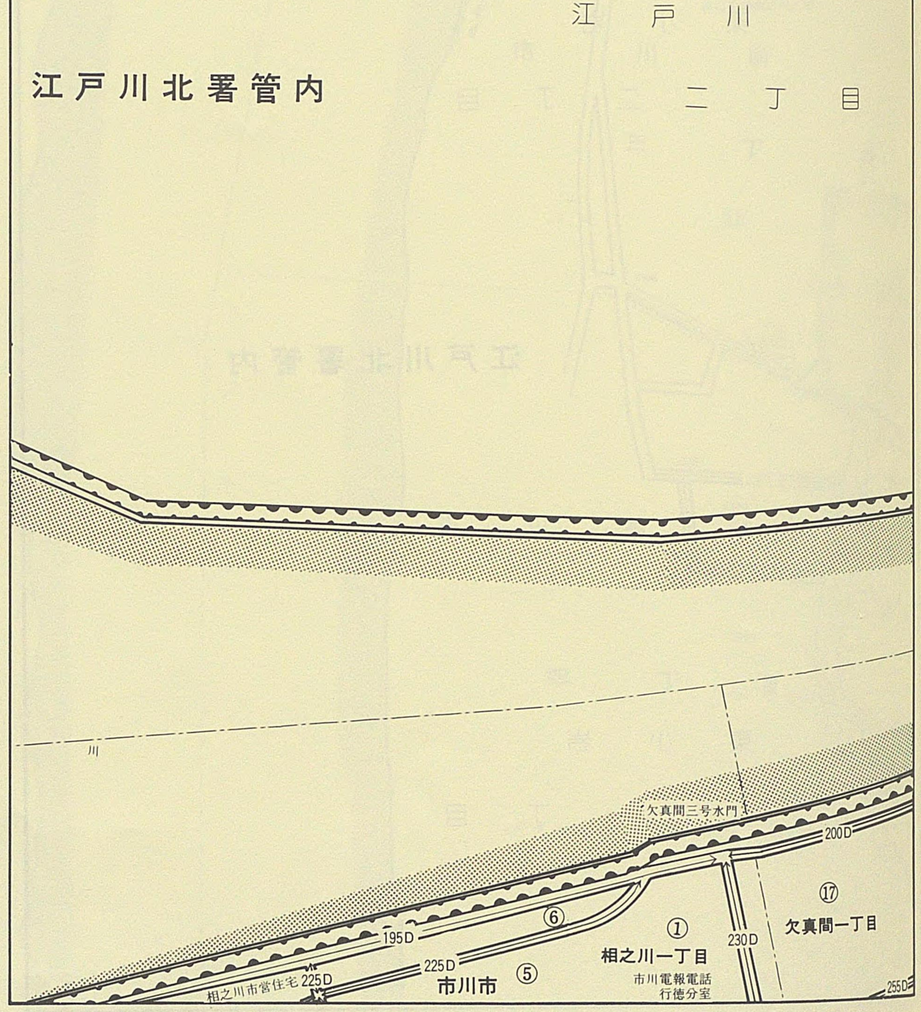

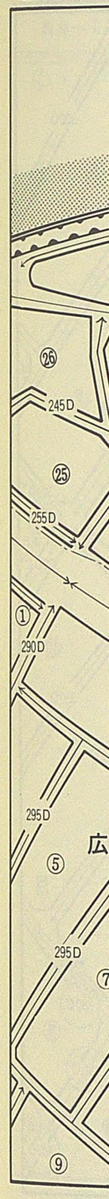

市　川　8　73017

（市川市）

8
73017

ビル街地区　高度商業地区　繁華街地区　普通商業地区併用住宅地区　中小工場地区　大工場地区　普通住宅地区

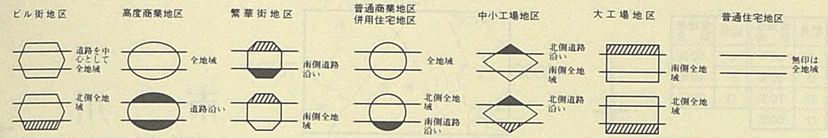

記号	借地権割合	記号	借地権割合
A	90%	E	50%
B	80%	F	40%
C	70%	G	30%
D	60%		

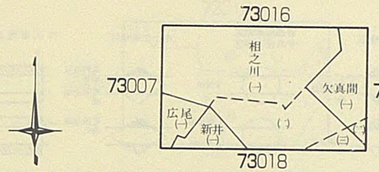

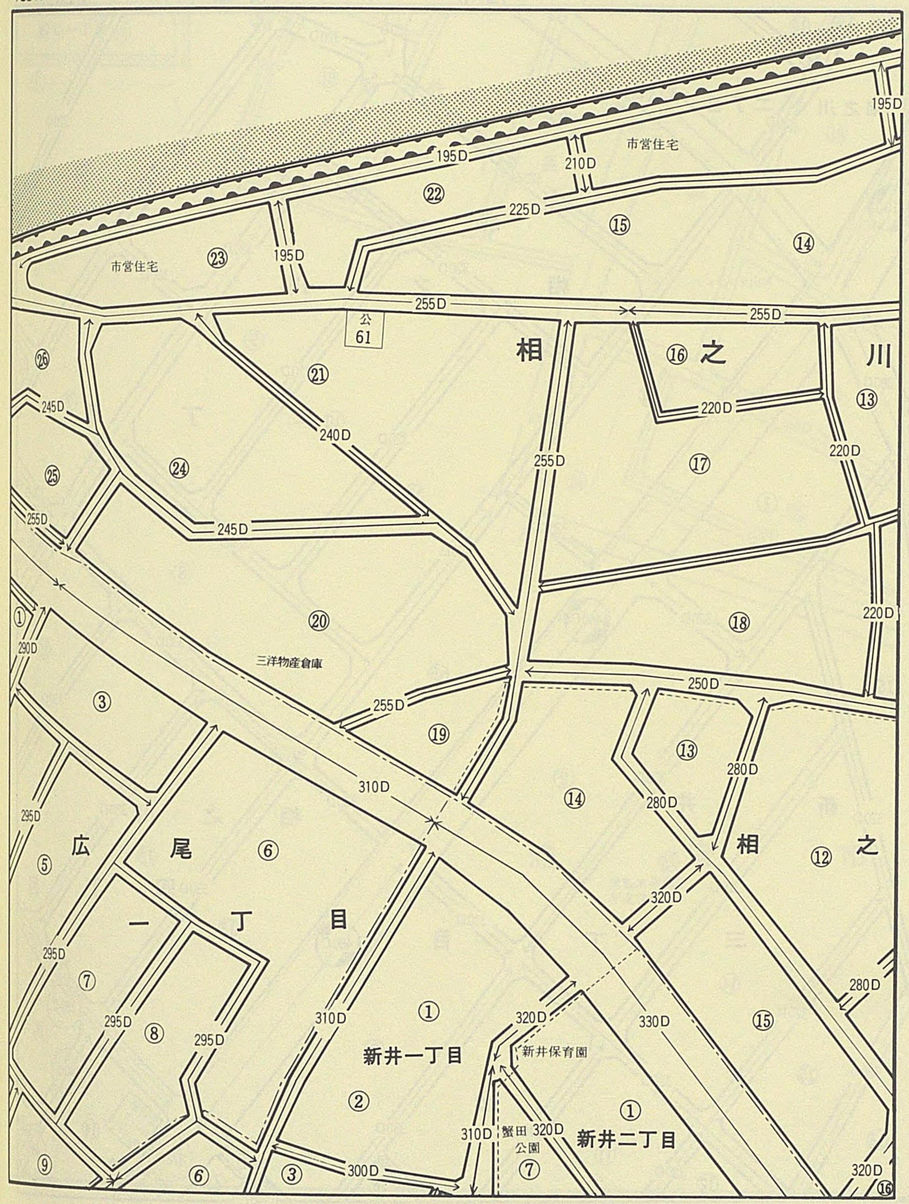

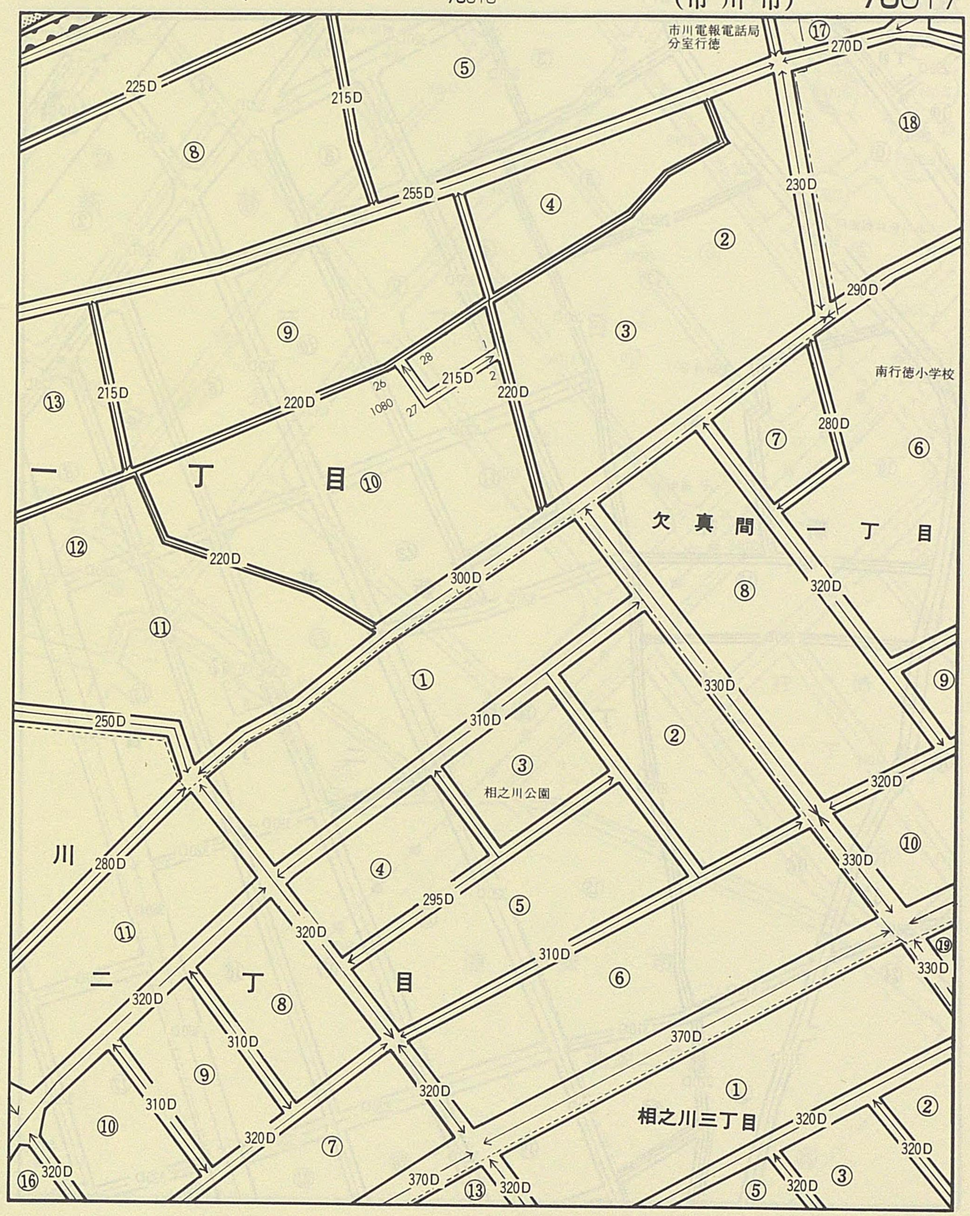

8
73018

ビル街地区　高度商業地区　繁華街地区　普通商業地区併用住宅地区　中小工場地区　大工場地区　普通住宅地区

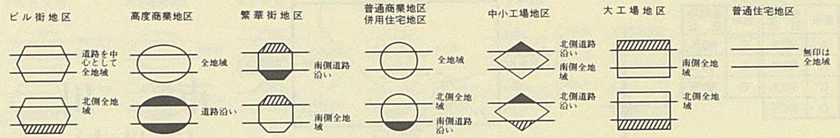

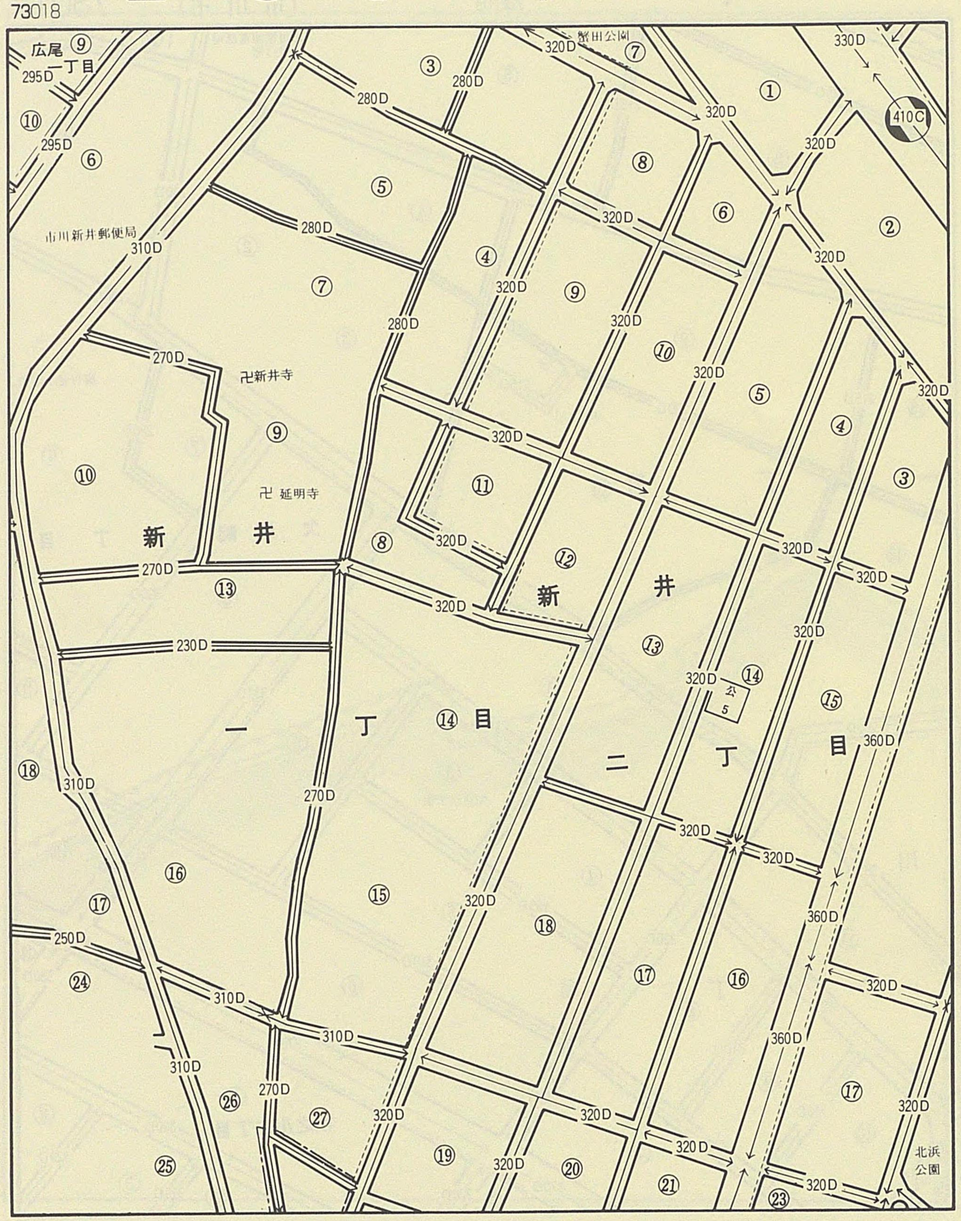

記号	借地権割合	記号	借地権割合
A	90%	E	50%
B	80%	F	40%
C	70%	G	30%
D	60%		

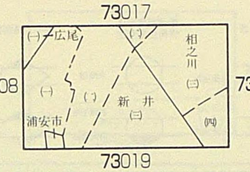

市川
（市川市）

8
73018

市　川

（市川市）

8
73019

ビル街地区　高度商業地区　繁華街地区　普通商業地区併用住宅地区　中小工場地区　大工場地区　普通住宅地区

記号	借地権割合	記号	借地権割合
A	90%	E	50%
B	80%	F	40%
C	70%	G	30%
D	60%		

73018
73009
73035
市川市 新井（一）（二）（三）
南行徳
浦安市 当代島

新井一丁目 ㉕
新井 二丁目 ⑲ ⑳ ㉑ ㉓ ㉒ ㉔ ㉕ ㉖
新井 三丁目 ⑱ ⑪ ⑫ ⑨ ④ ⑥ ⑤ ① ㉗ ⑧ ㉘ ㉙ ㉚ ㉑
南行徳 三丁目 ⑯ ⑲ ⑰ ⑭ ⑮ ⑱
サンハイツ市川
地下鉄東西線
至日本橋
浦安市
北栄二丁目

270D 280D 320D 330D 340D 360D
320C 360C 370C 470C 560C 600C 680C

8
73020

ビル街地区 / 高度商業地区 / 繁華街地区 / 普通商業地区 併用住宅地区 / 中小工場地区 / 大工場地区 / 普通住宅地区

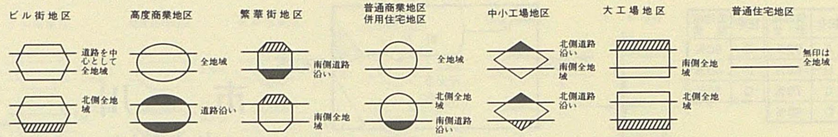

記号	借地権割合	記号	借地権割合
A	90%	E	50%
B	80%	F	40%
C	70%	G	30%
D	60%		

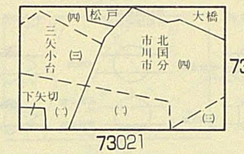

市川 8 73020
（市川市）

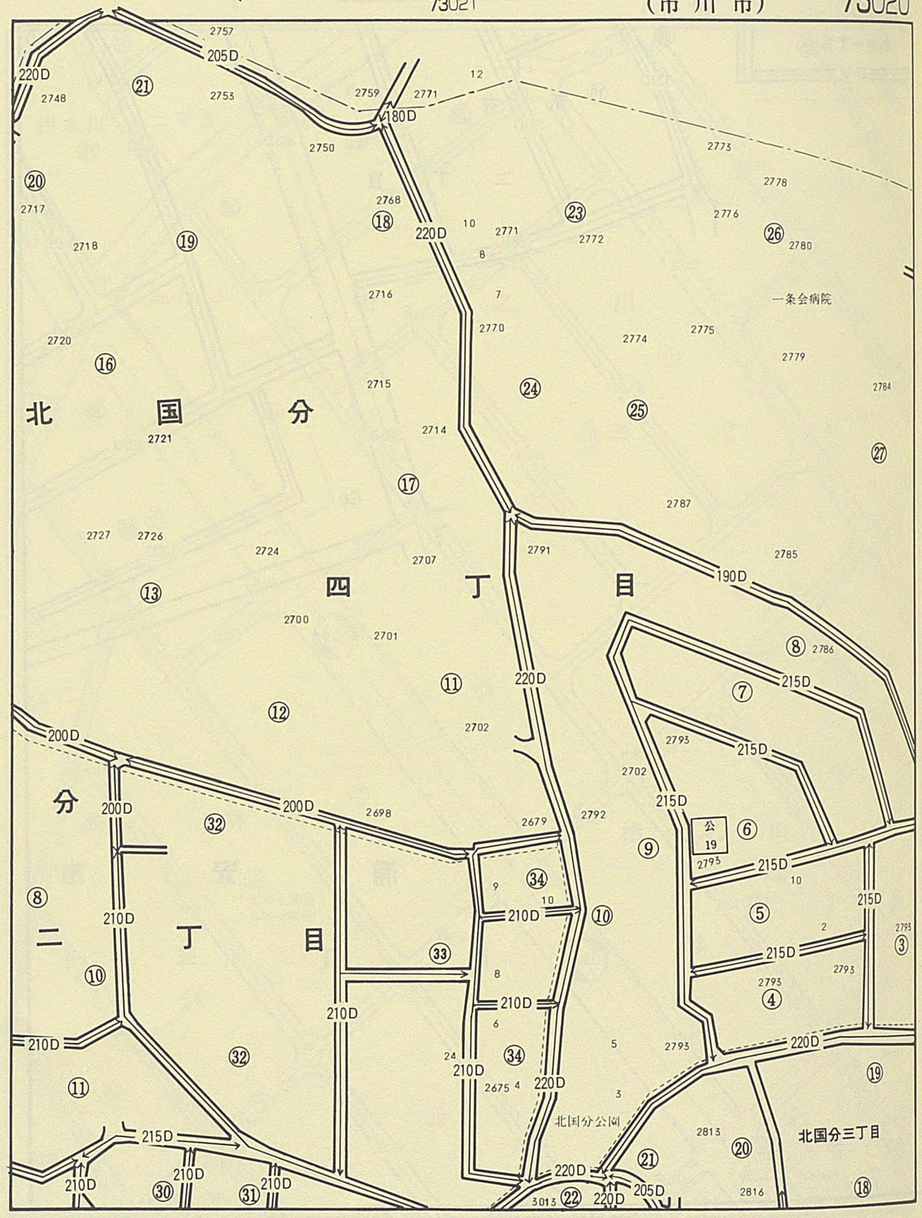

市　川　（市川市）

8 73021

ビル街地区 / 高度商業地区 / 繁華街地区 / 普通商業地区 併用住宅地区 / 中小工場地区 / 大工場地区 / 普通住宅地区

記号	借地権割合	記号	借地権割合
A	90%	E	50%
B	80%	F	40%
C	70%	G	30%
D	60%		

73020 / 73039 / 73022

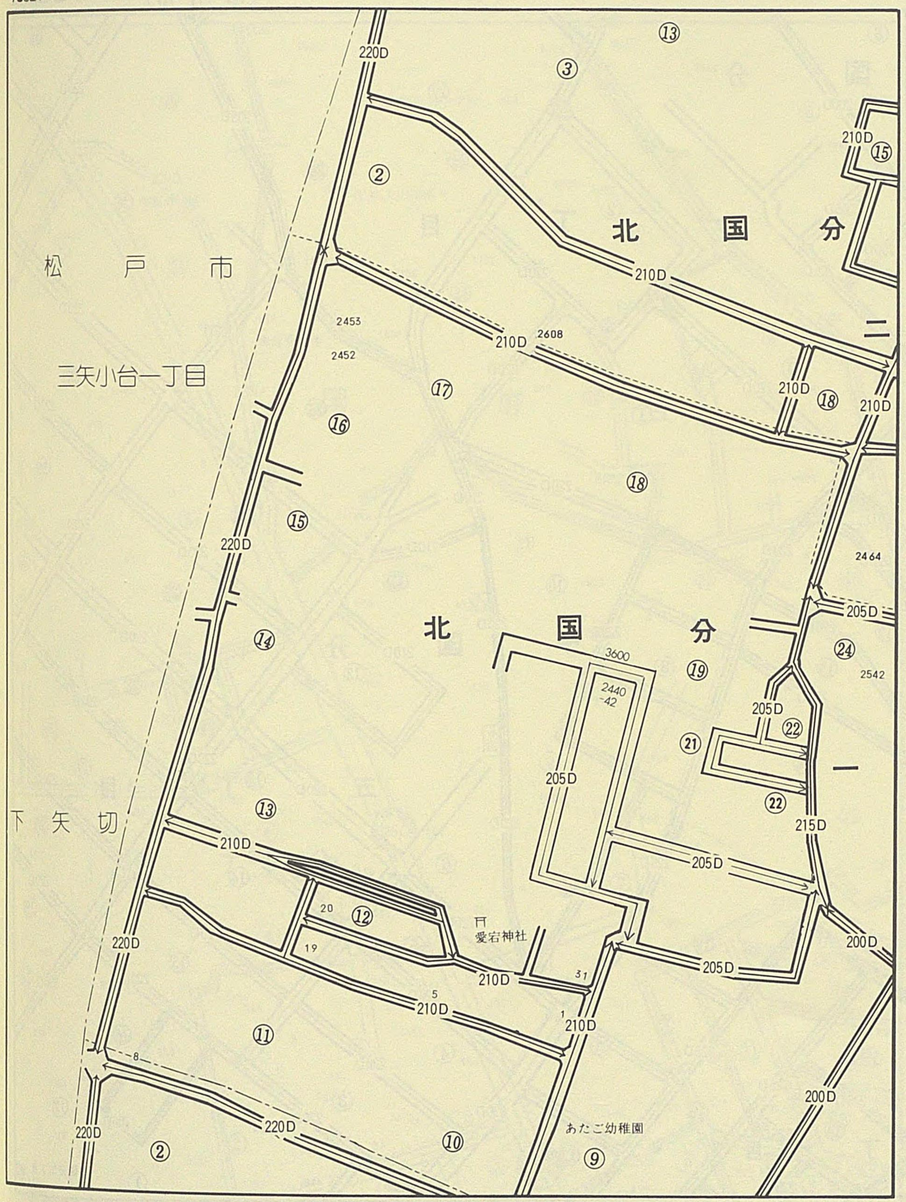

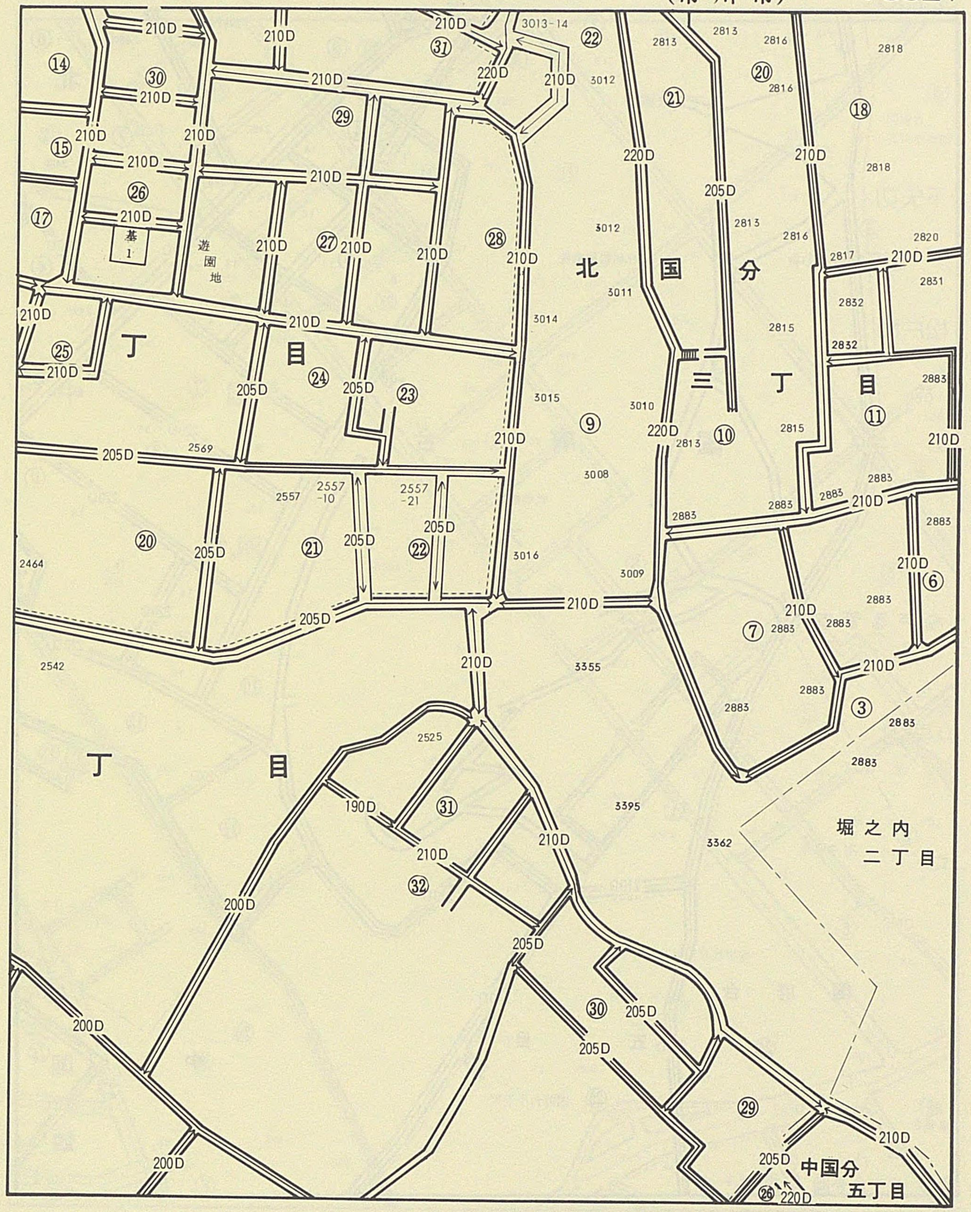

8
73022

ビル街地区 / 高度商業地区 / 繁華街地区 / 普通商業地区 併用住宅地区 / 中小工場地区 / 大工場地区 / 普通住宅地区

記号	借地権割合	記号	借地権割合
A	90%	E	50%
B	80%	F	40%
C	70%	G	30%
D	60%		

73021 北国分(一) / 73010 国府台(六) / 73040 中国分(五) / (五) (四) (三) / 73023

市川 8
（市川市） 73022

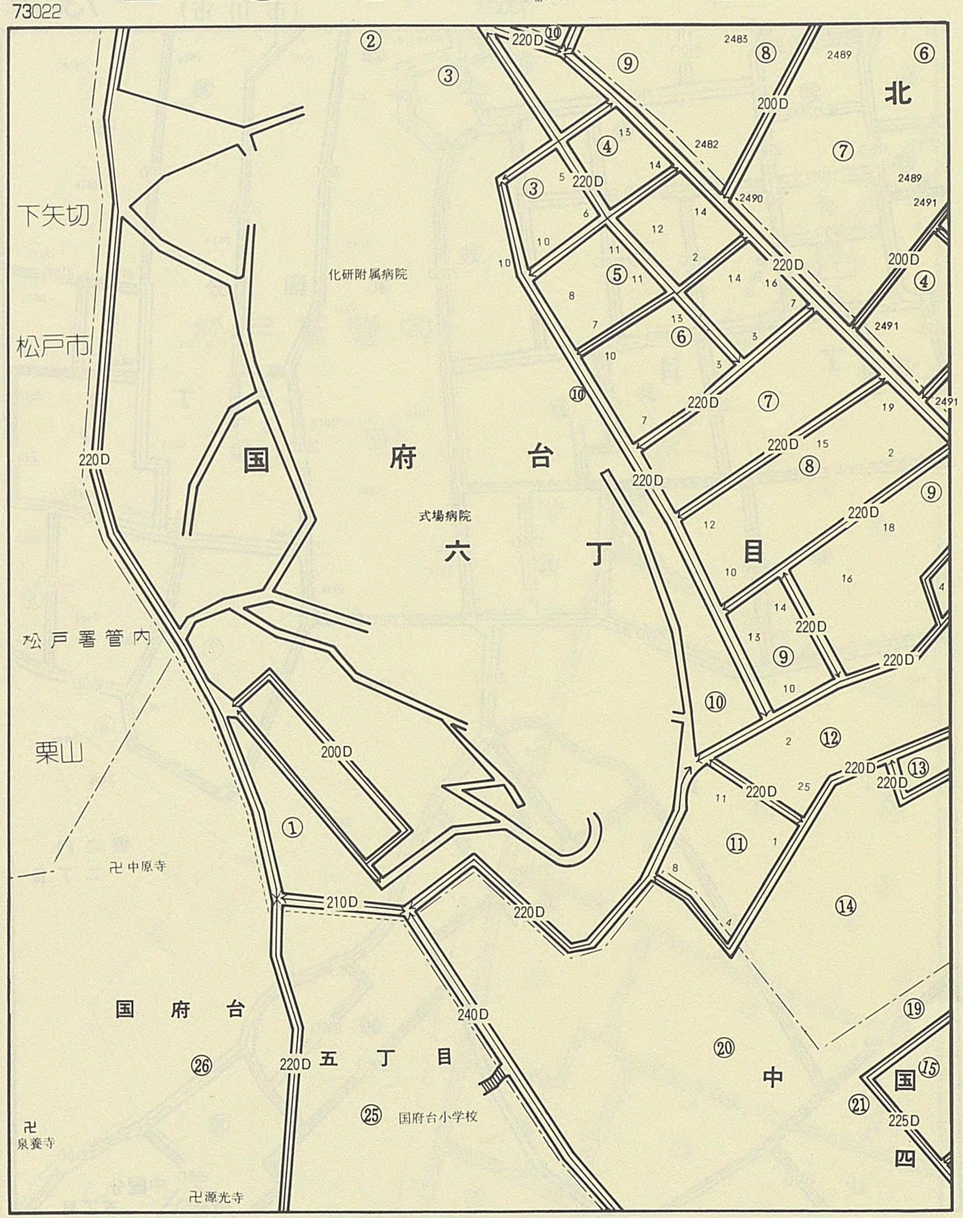

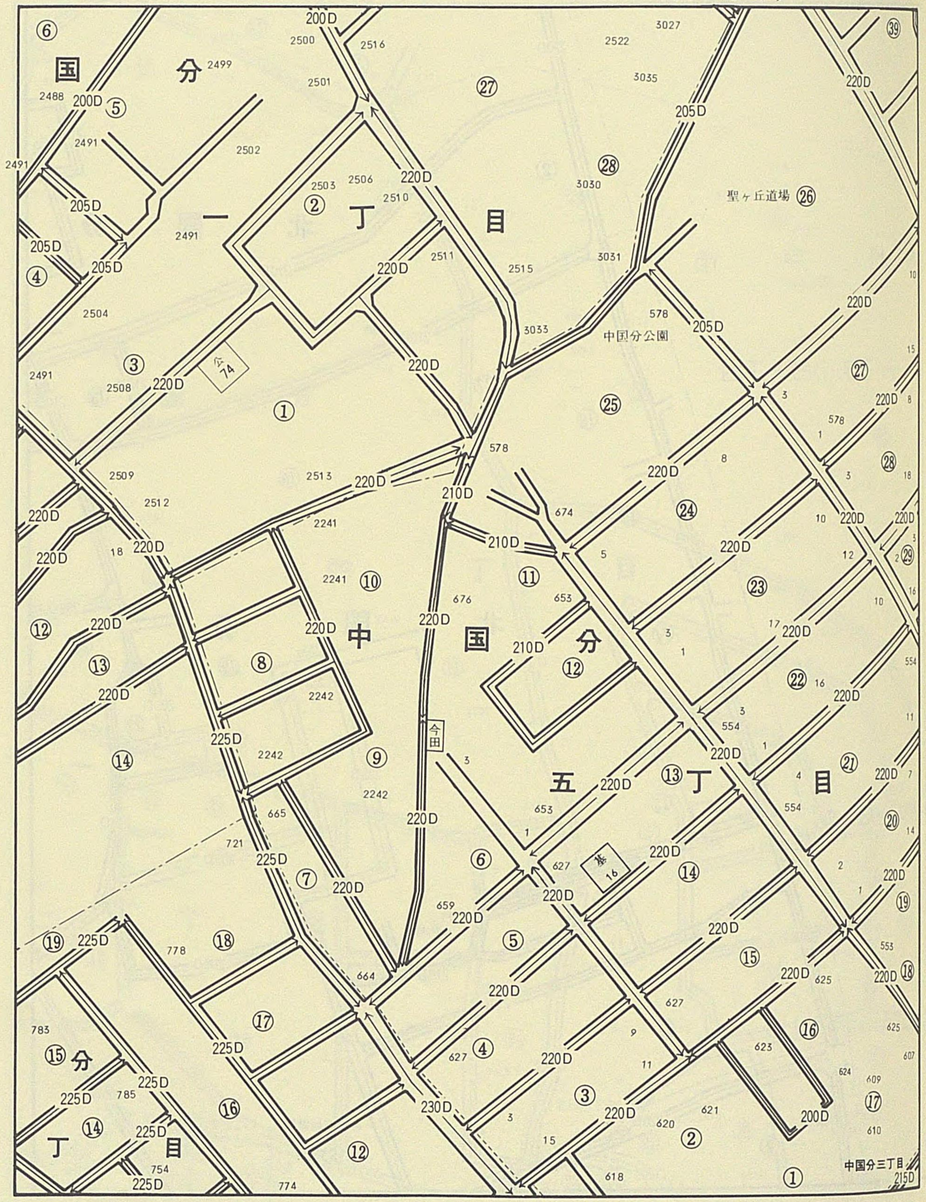

市川 8 73023

ビル街地区　高度商業地区　繁華街地区　普通商業地区併用住宅地区　中小工場地区　大工場地区　普通住宅地区

記号	借地権割合	記号	借地権割合
A	90%	E	50%
B	80%	F	40%
C	70%	G	30%
D	60%		

73022 / 73011 / 73041 / 73024

国府台 (五) (四) 中国分 (四) 国分 (四) (三)

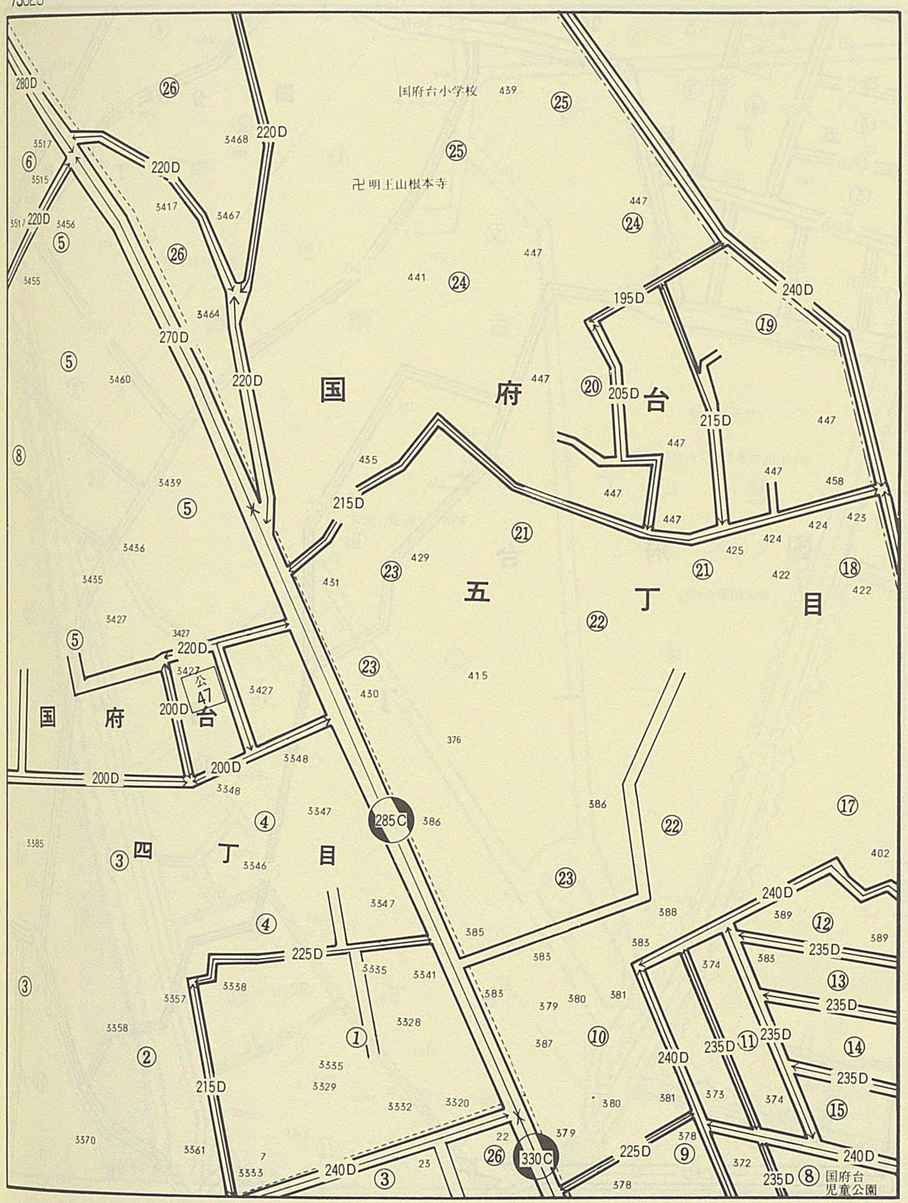

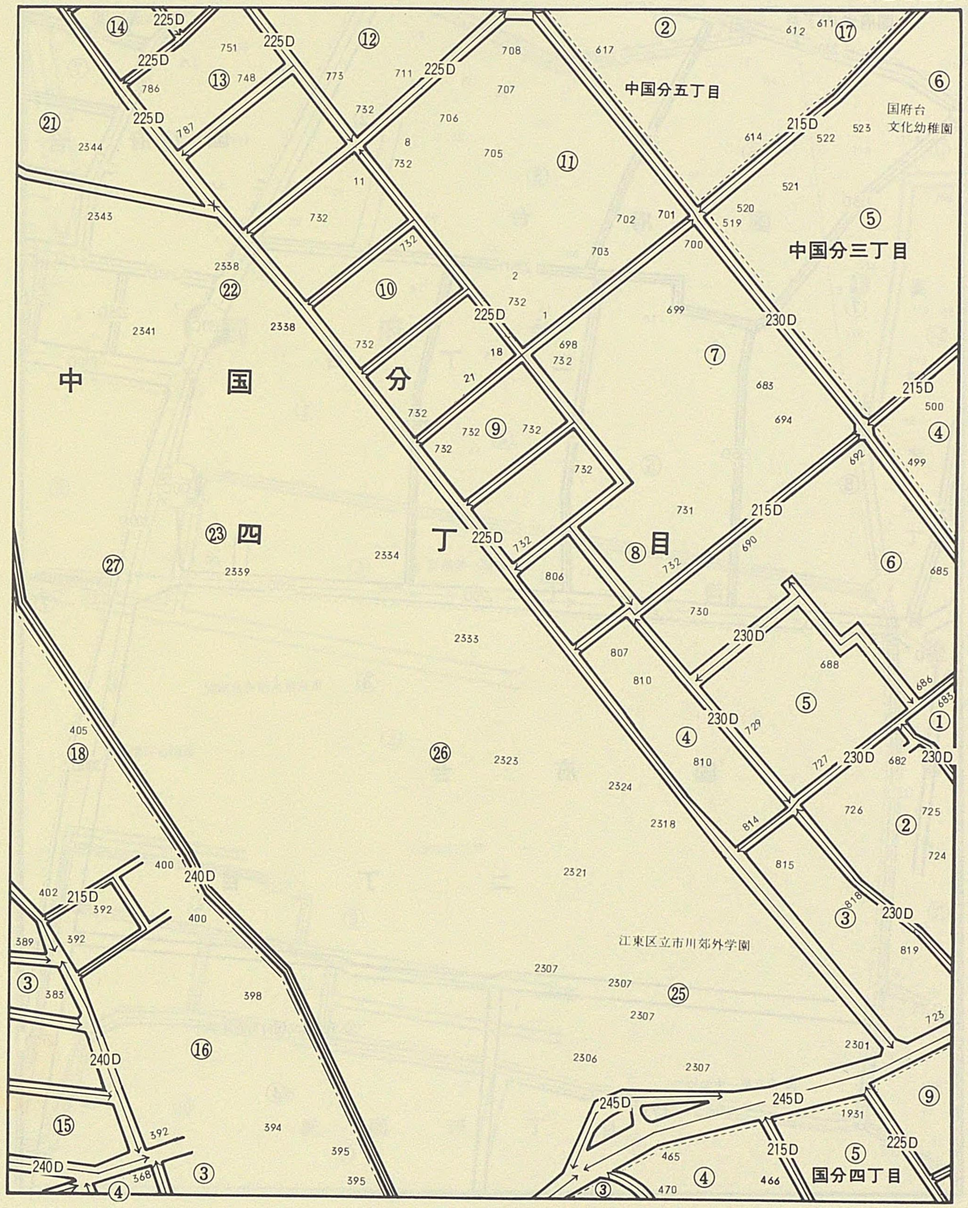

ビル街地区　高度商業地区　繁華街地区　普通商業地区併用住宅地区　中小工場地区　大工場地区　普通住宅地区

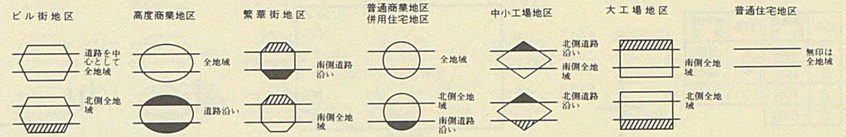

記号	借地権割合	記号	借地権割合
A	90%	E	50%
B	80%	F	40%
C	70%	G	30%
D	60%		

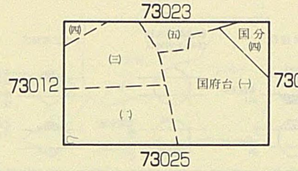

市川 8 73024 (市川市)

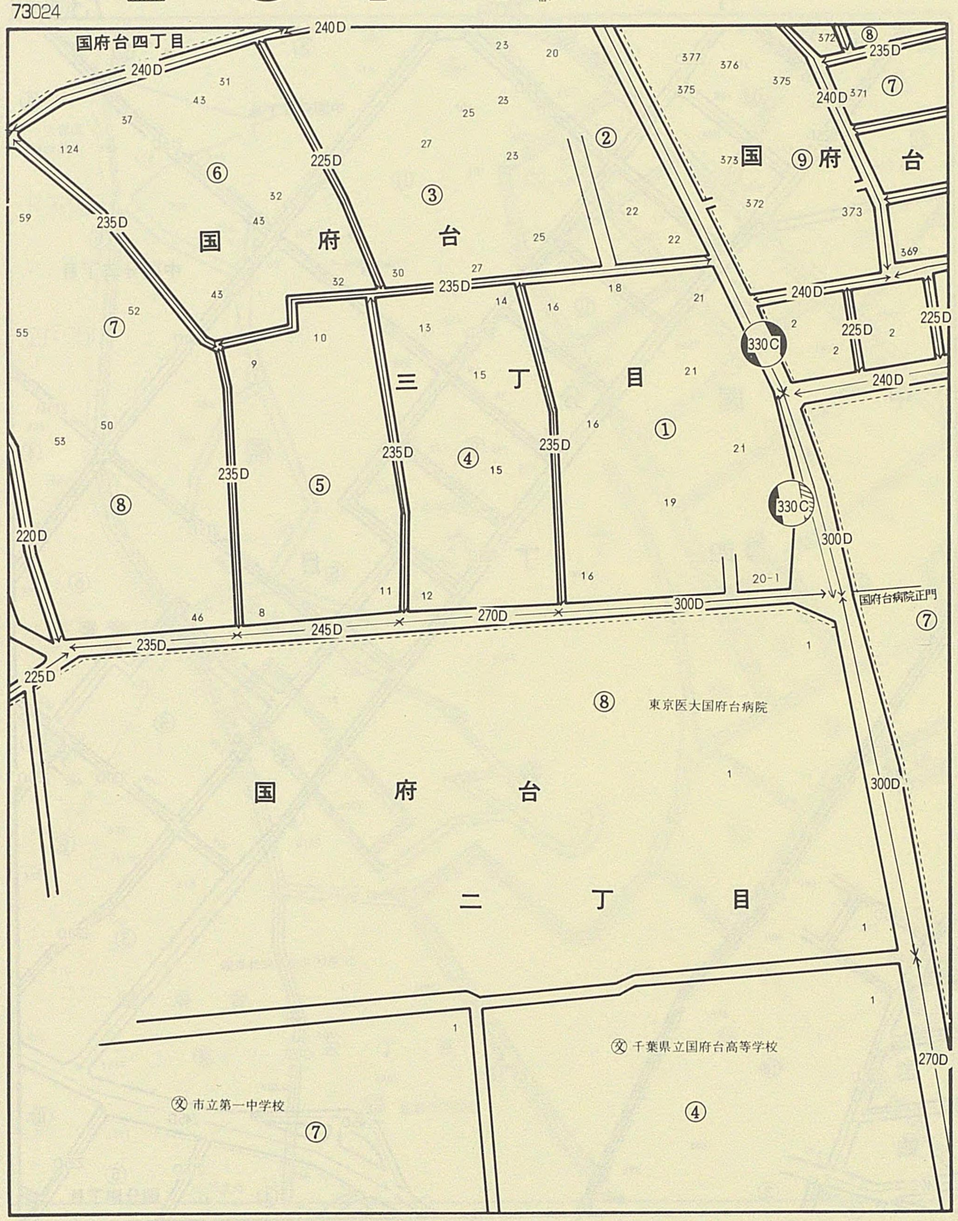

市　川　8　73025

（市 川 市）

記号	借地権割合	記号	借地権割合
A	90%	E	50%
B	80%	F	40%
C	70%	G	30%
D	60%		

73024　73043　73026

ビル街地区　高度商業地区　繁華街地区　普通商業地区併用住宅地区　中小工場地区　大工場地区　普通住宅地区

8 73025

県立国府台高等学校
県血清研究所
国　府　台
和洋女子大学
附属国府台女子高等学校中学校
二　丁　目
筑波大附属ろう学校
市　川　四　丁　目
市営球場
国　府　台
一　丁　目
附属第一商業高校
県営国府台団地
千葉商科大学
真　間　四　丁　目
真　間　五　丁　目

8
73026

ビル街地区 / 高度商業地区 / 繁華街地区 / 普通商業地区 併用住宅地区 / 中小工場地区 / 大工場地区 / 普通住宅地区

道路を中心として全地域 / 北側全地域 / 全地域 / 道路沿い / 南側道路沿い / 南側全地域 / 全地域 / 北側全地域 / 南側道路沿い / 北側道路沿い / 北側全地域 / 南側全地域 / 北側全地域 / 無印は全地域

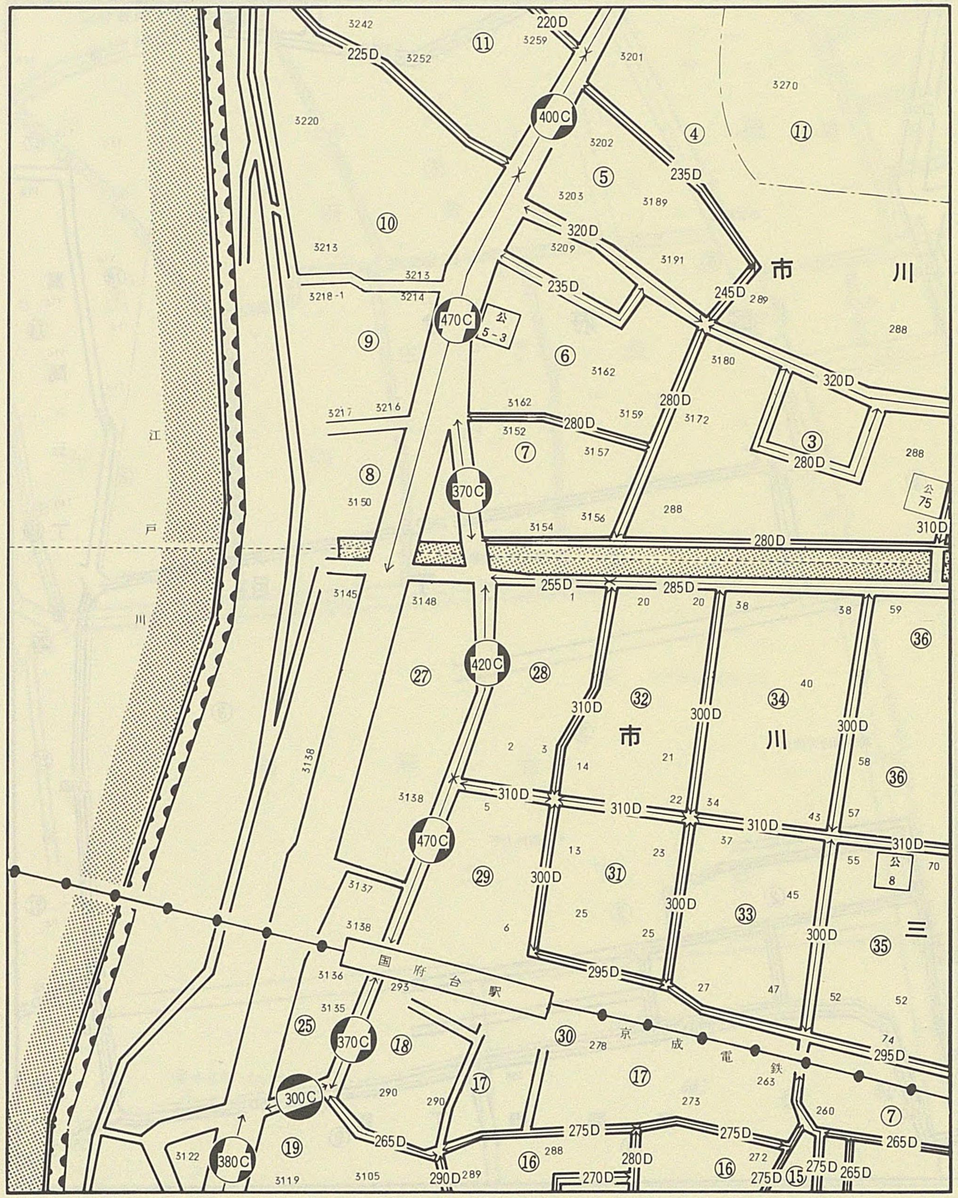

記号	借地権割合	記号	借地権割合
A	90%	E	50%
B	80%	F	40%
C	70%	G	30%
D	60%		

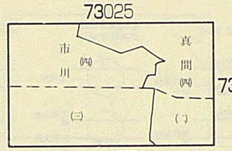

市川 8 73026
（市川市）

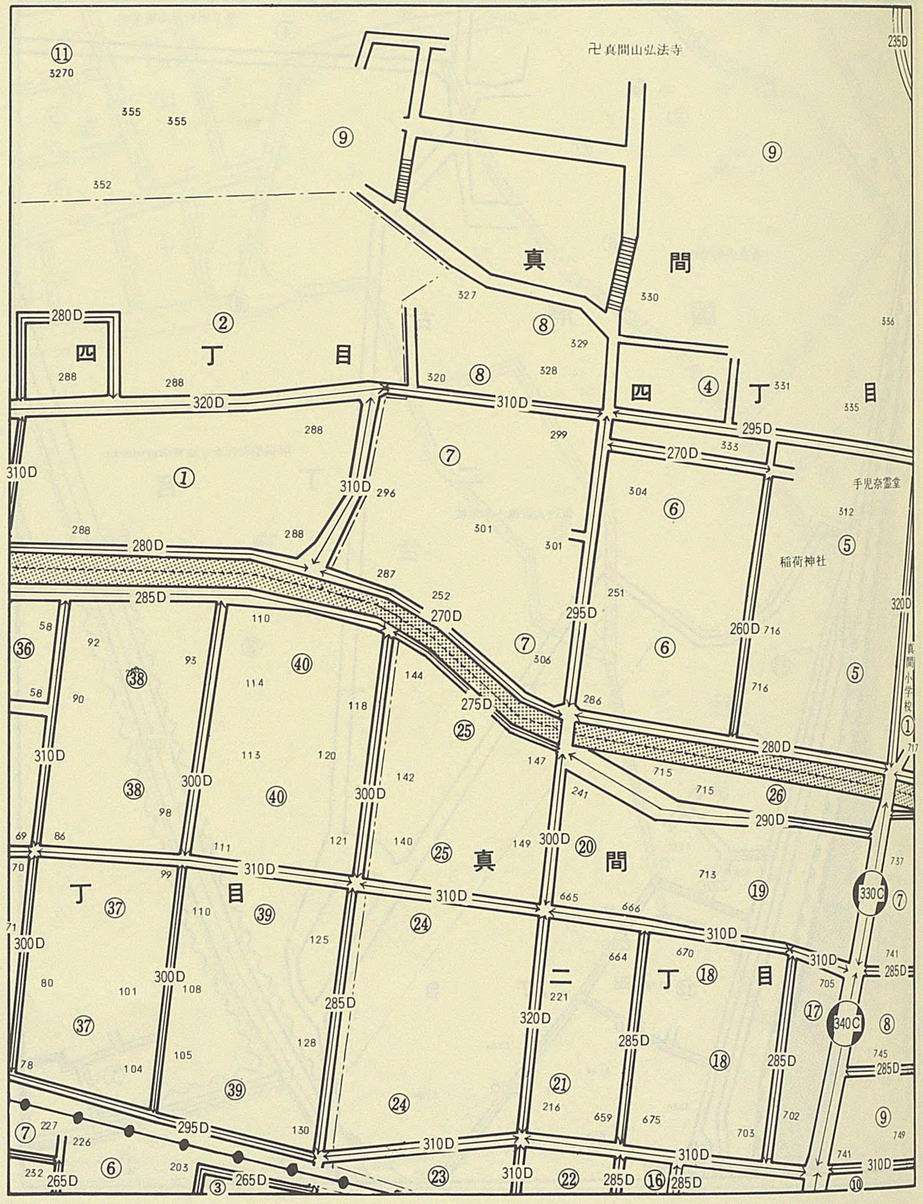

市川 8 73027 (市川市)

ビル街地区 / 高度商業地区 / 繁華街地区 / 普通商業地区 併用住宅地区 / 中小工場地区 / 大工場地区 / 普通住宅地区

記号	借地権割合	記号	借地権割合
A	90%	E	50%
B	80%	F	40%
C	70%	G	30%
D	60%		

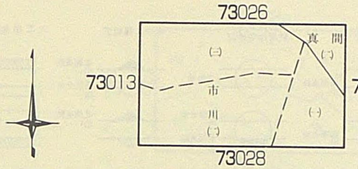

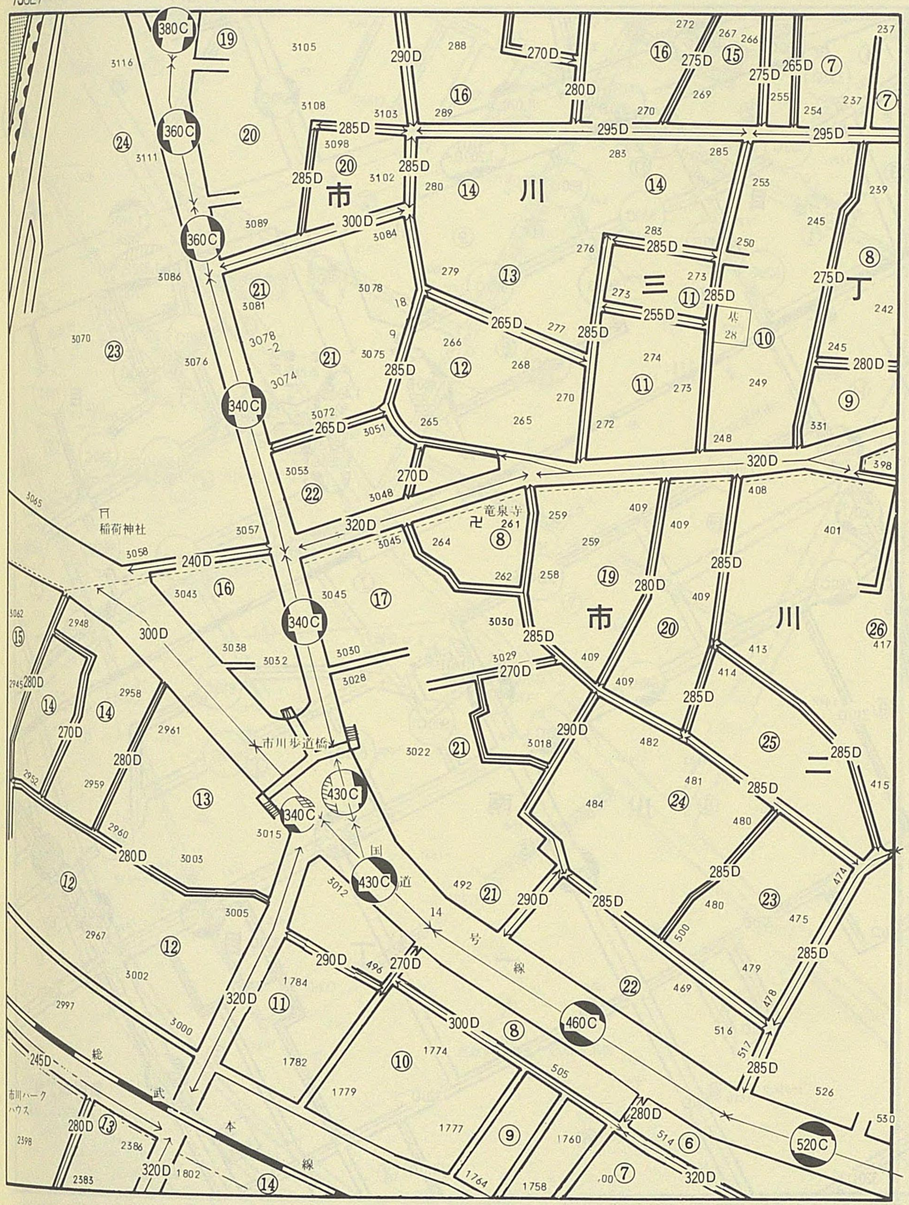

ビル街地区	高度商業地区	繁華街地区	普通商業地区 併用住宅地区	中小工場地区	大工場地区	普通住宅地区
道路を中心として全地域 / 北側全地域	全地域 / 道路沿い	南側道路沿い / 南側全地域	全地域 / 北側全地域 / 南側道路沿い	北側道路沿い / 南側全地域 / 北側道路沿い	南側全地域 / 北側全地域	無印は全地域

8
73028

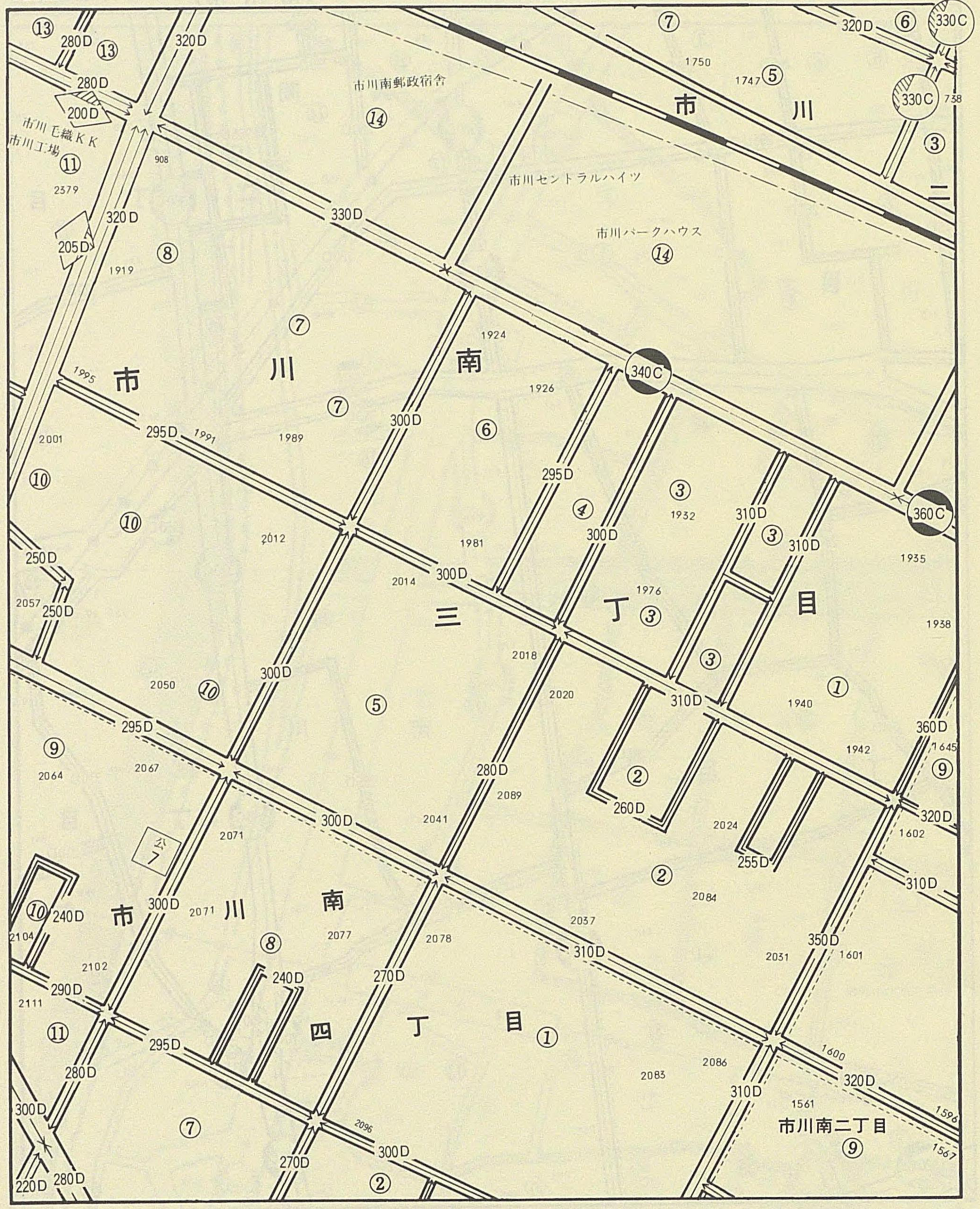

記号	借地権割合	記号	借地権割合
A	90%	E	50%
B	80%	F	40%
C	70%	G	30%
D	60%		

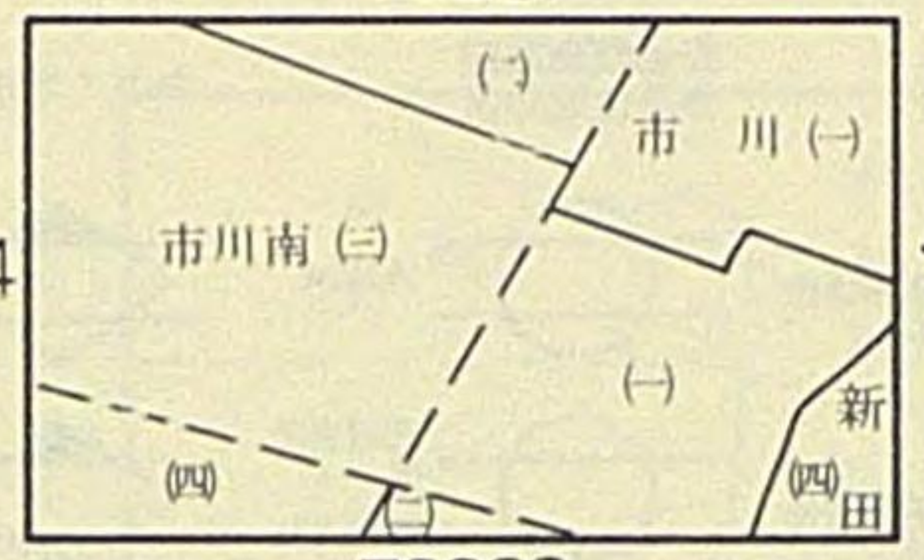

市川 8
(市川市) 73028

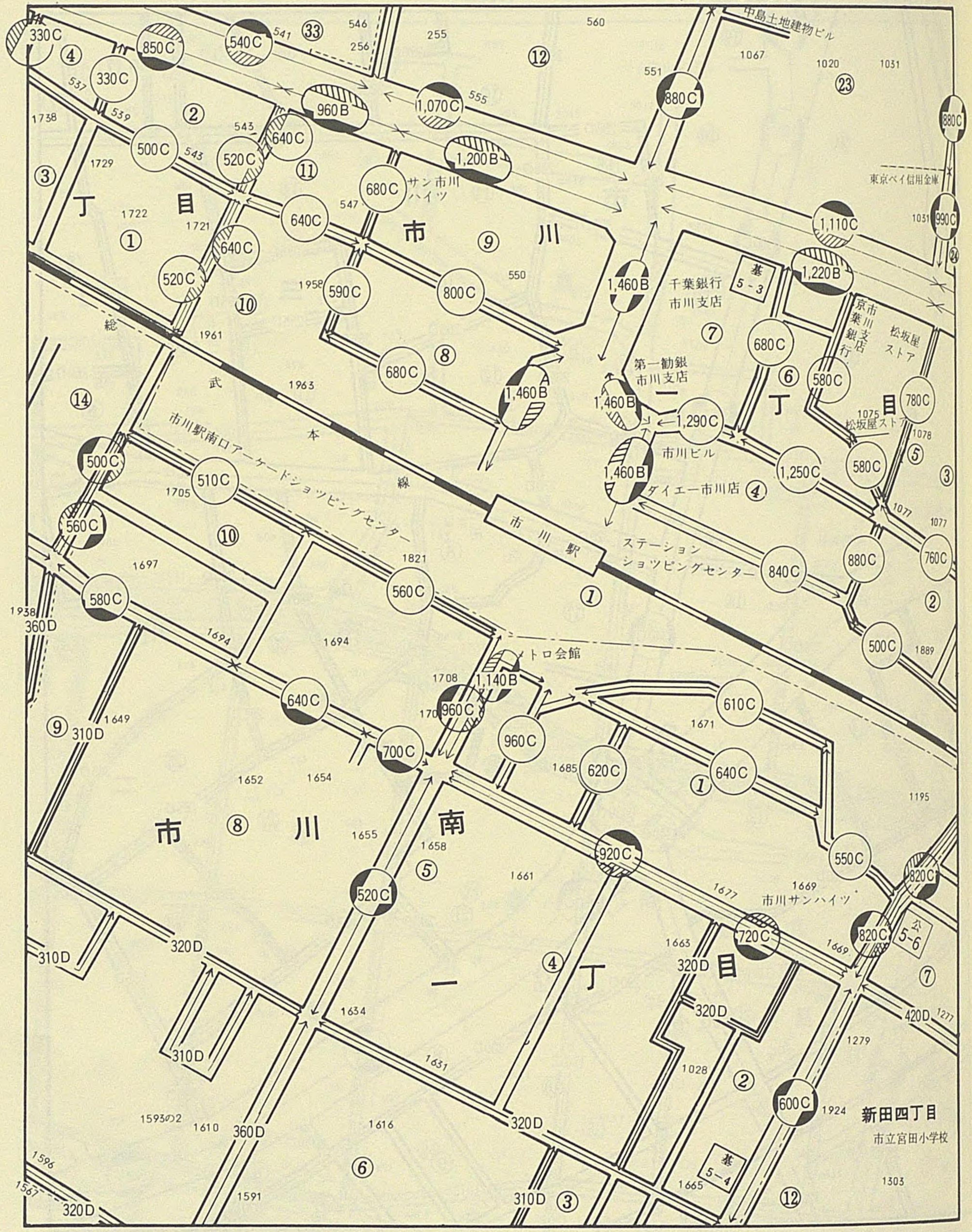

ビル街地区　高度商業地区　繁華街地区　普通商業地区 併用住宅地区　中小工場地区　大工場地区　普通住宅地区

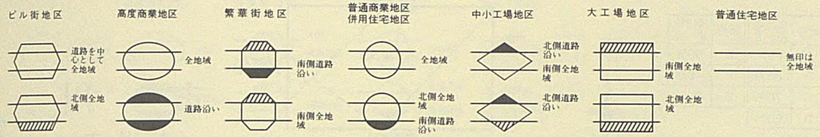

記号	借地権割合	記号	借地権割合
A	90%	E	50%
B	80%	F	40%
C	70%	G	30%
D	60%		

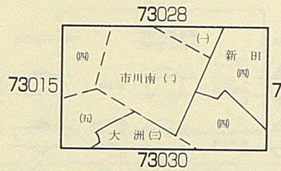

市川 8 73029
（市川市）

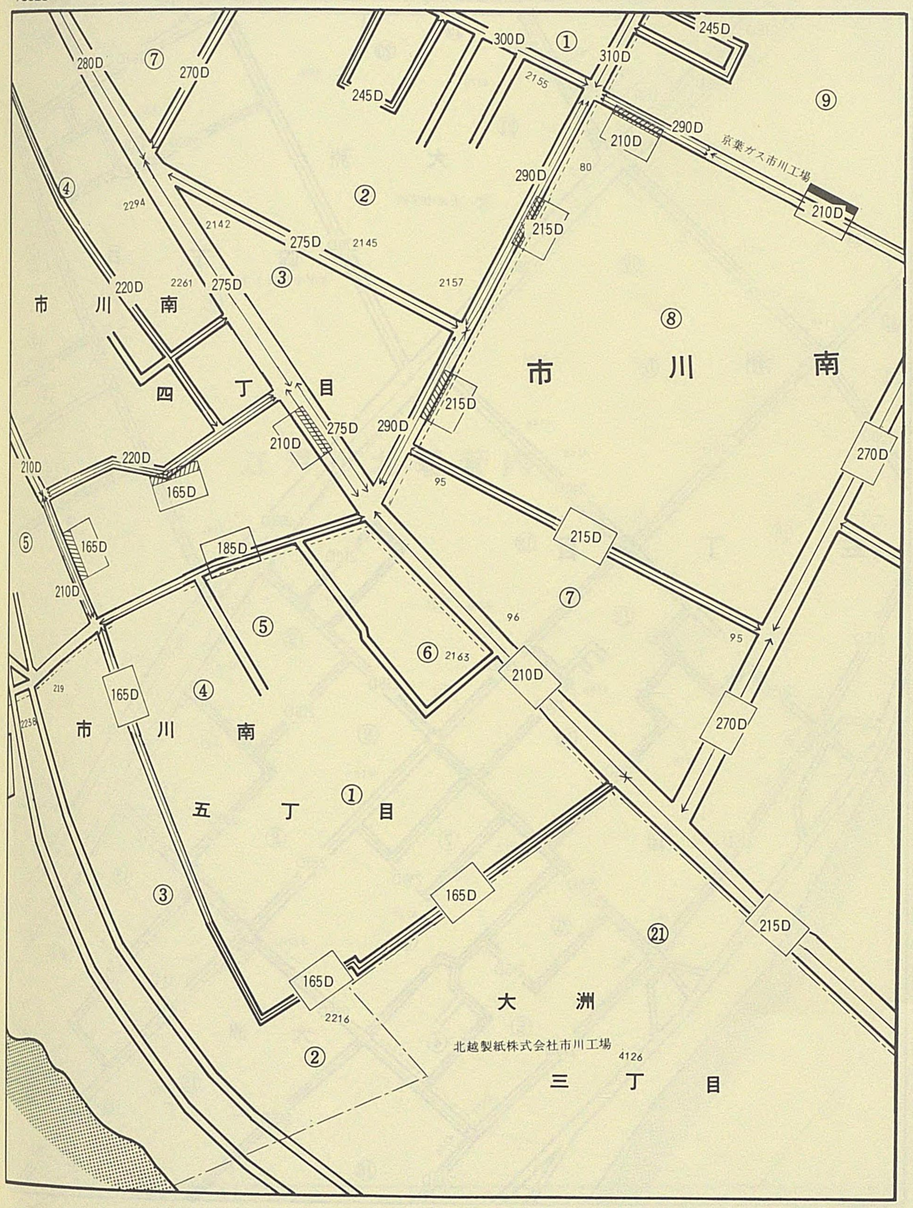

8
73030

ビル街地区 — 道路を中心として全地域 / 北側全地域
高度商業地区 — 全地域 / 道路沿い
繁華街地区 — 南側道路沿い / 南側全地域
普通商業地区 併用住宅地区 — 全地域 / 北側全地域 南側道路沿い
中小工場地区 — 北側道路沿い 南側全地域 / 北側道路沿い
大工場地区 — 南側全地域 / 北側全地域
普通住宅地区 — 無印は全地域

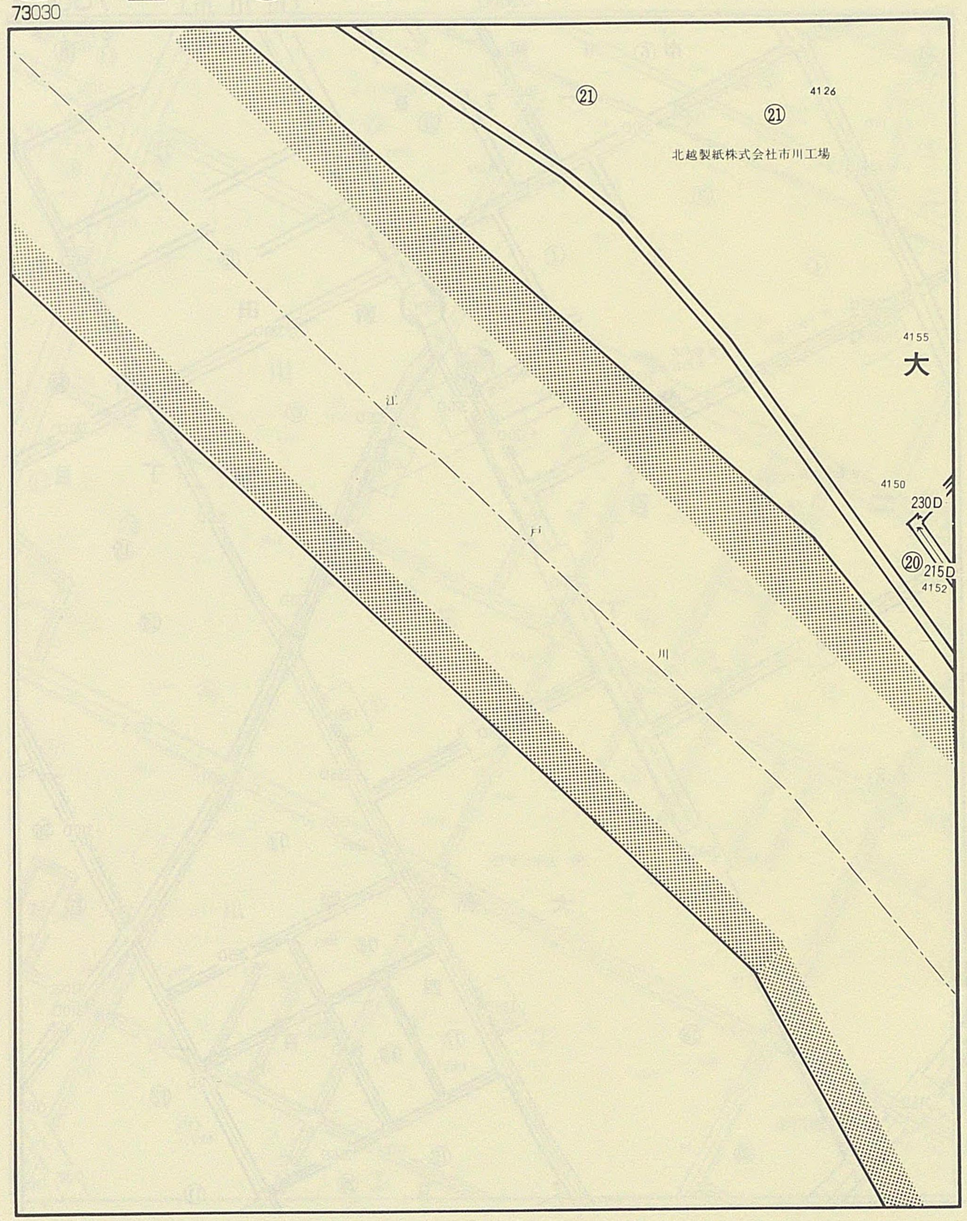

記号	借地権割合	記号	借地権割合
A	90%	E	50%
B	80%	F	40%
C	70%	G	30%
D	60%		

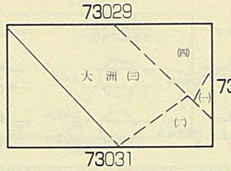

市川 8 73030
（市川市）

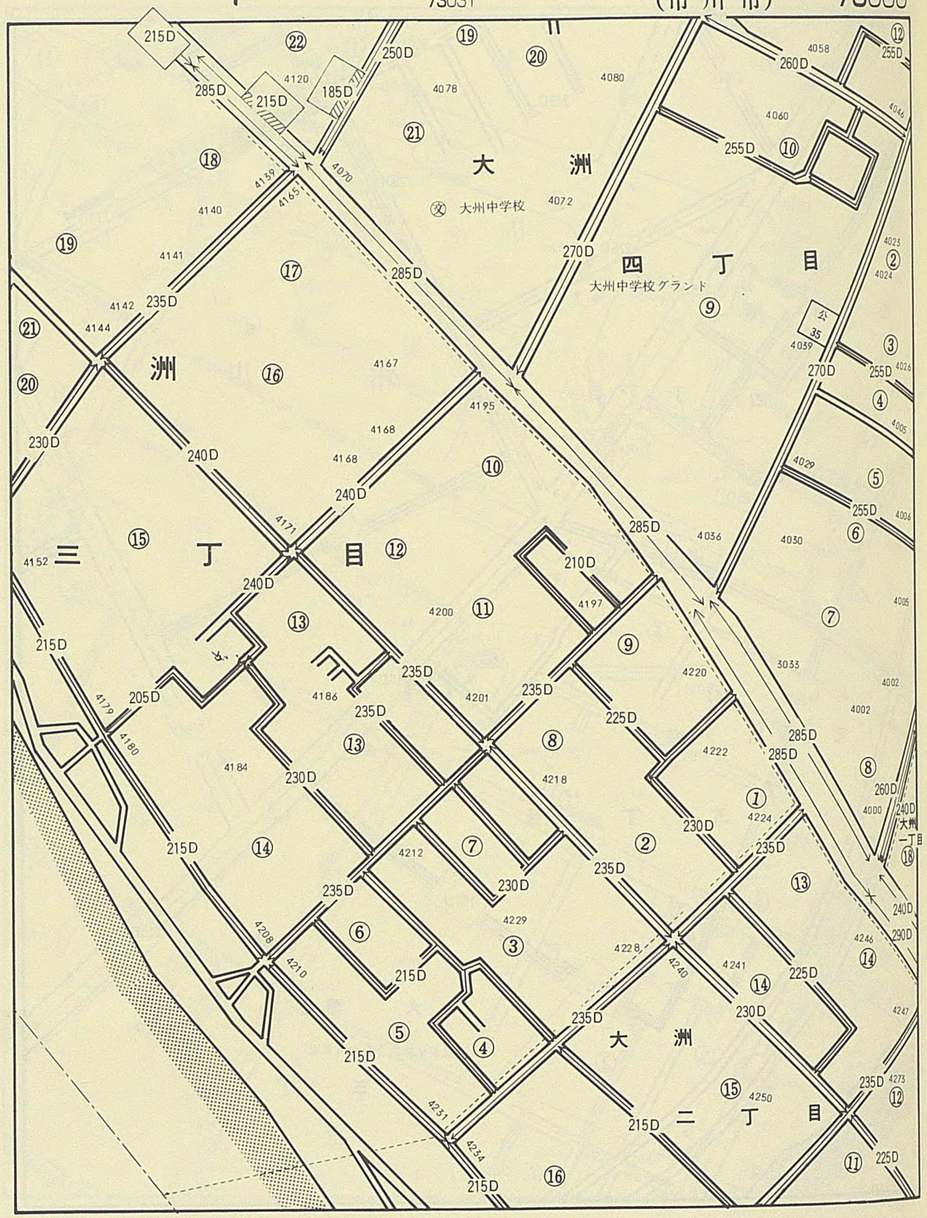

ビル街地区　高度商業地区　繁華街地区　普通商業地区併用住宅地区　中小工場地区　大工場地区　普通住宅地区

道路を中心として全地域　全地域　南側道路沿い　全地域　北側道路沿い　南側全地域　南側全地域　無印は全地域

北側全地域　道路沿い　南側全地域　北側全地域　南側道路沿い　北側全地域　北側道路沿い　北側全地域

記号	借地権割合	記号	借地権割合
A	90%	E	50%
B	80%	F	40%
C	70%	G	30%
D	60%		

73030　市川市大洲(一)　73049

市　川　8　73031
（市川市）

江戸川北署管内

上篠崎町一丁目

大洲二丁目

225D　235D　215D　260D　240D　290D　135　186　187

8
73032

ビル街地区　道路を中心として全地域　北側全地域

高度商業地区　全地域　道路沿い

繁華街地区　南側道路沿い　南側全地域

普通商業地区 併用住宅地区　全地域　北側全地域 南側道路沿い

中小工場地区　北側道路沿い 南側全地域　北側道路沿い

大工場地区　南側全地域　北側全地域

普通住宅地区　無印は全地域

記号	借地権割合	記号	借地権割合
A	90%	E	50%
B	80%	F	40%
C	70%	G	30%
D	60%		

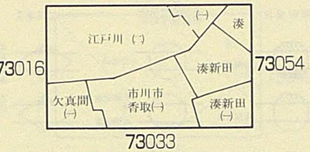

市　川
（市川市）

8
73032

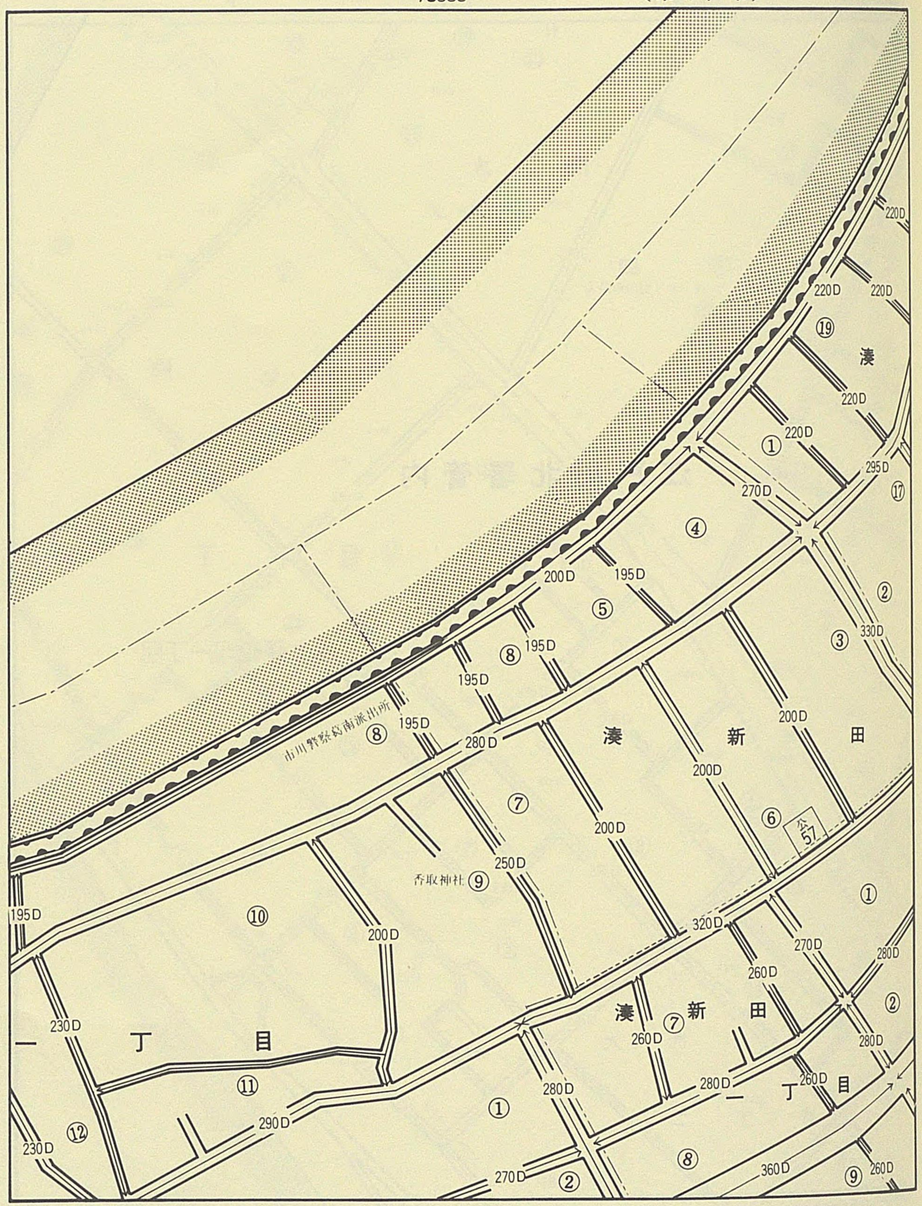

市　川　8　73033
（市川市）

ビル街地区　高度商業地区　繁華街地区　普通商業地区併用住宅地区　中小工場地区　大工場地区　普通住宅地区

記号	借地権割合	記号	借地権割合
A	90%	E	50%
B	80%	F	40%
C	70%	G	30%
D	60%		

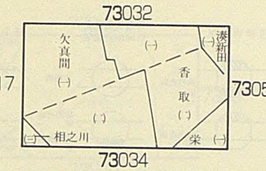

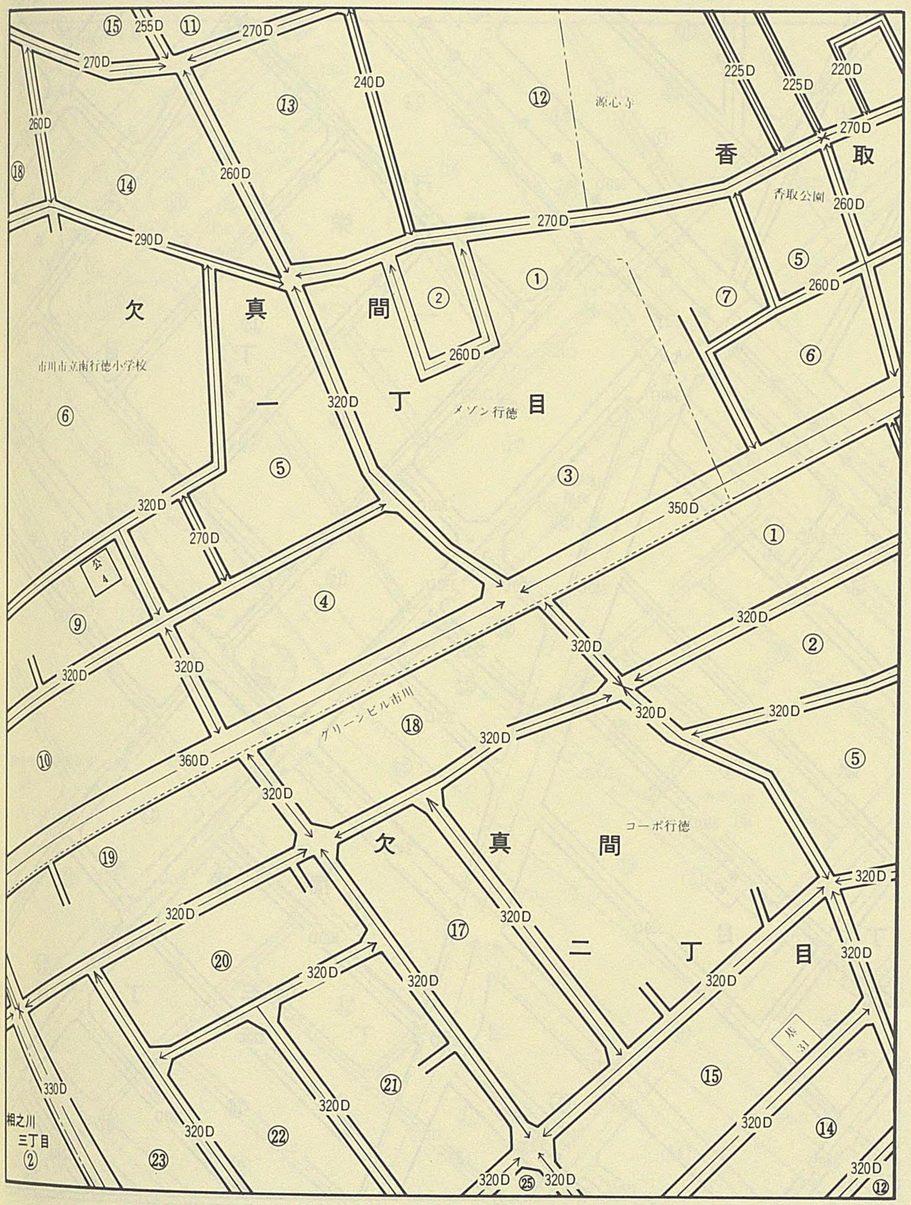

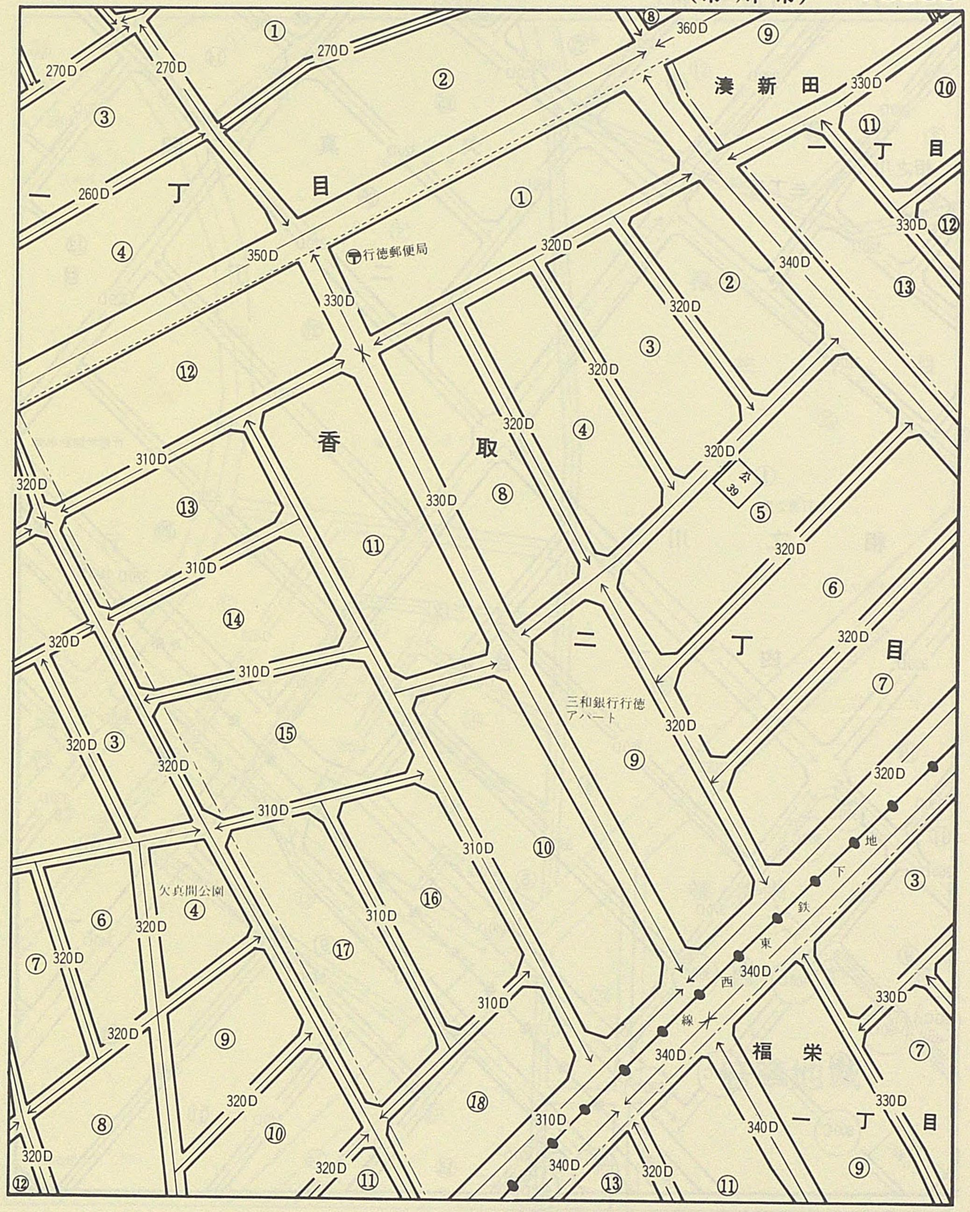

8
73034

ビル街地区 / 高度商業地区 / 繁華街地区 / 普通商業地区 併用住宅地区 / 中小工場地区 / 大工場地区 / 普通住宅地区

道路を中心として全地域 / 北側全地域 / 全地域 / 道路沿い / 南側道路沿い / 南側全地域 / 全地域 / 北側全地域 / 南側道路沿い / 北側道路沿い / 南側全地域 / 北側道路沿い / 南側全地域 / 北側全地域 / 無印は全地域

記号	借地権割合	記号	借地権割合
A	90%	E	50%
B	80%	F	40%
C	70%	G	30%
D	60%		

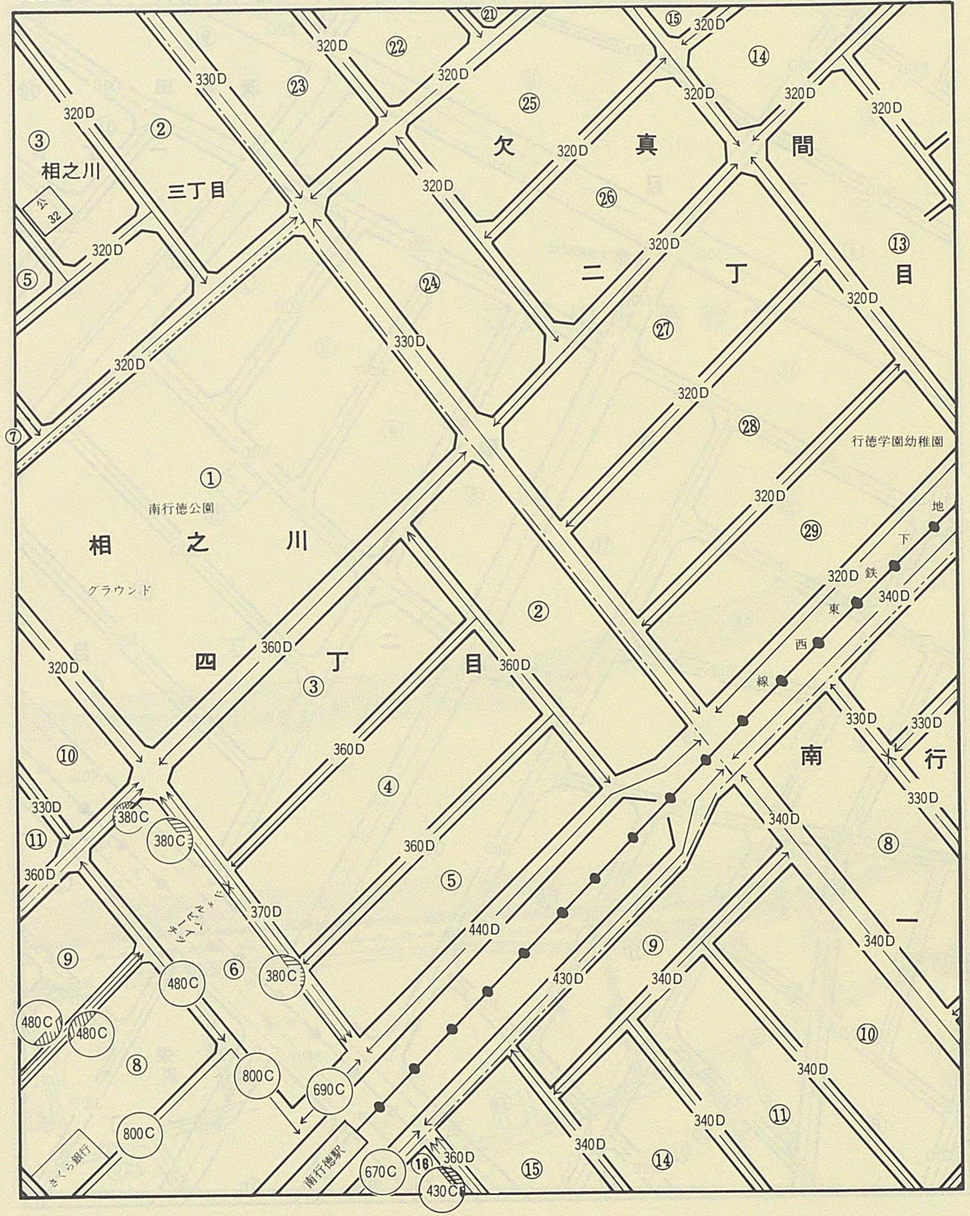

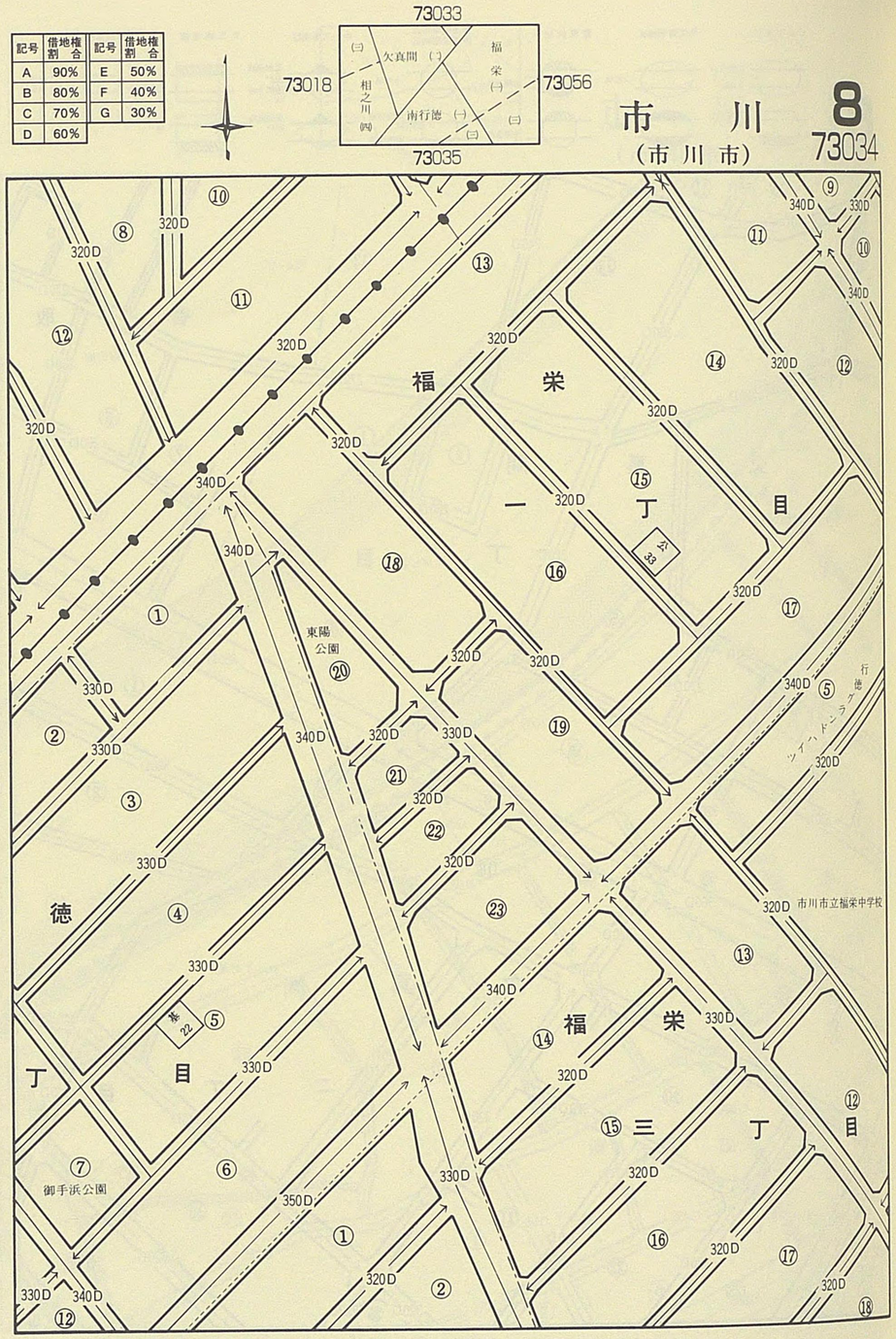

73033
73018 相之川(一)(二)(四) 欠真間(一)(二)(三) 福栄(一)(二) 南行徳(一)(二)(三) 73056
73035

市川 8 73034
（市川市）

市川 8 73035

（市川市）

ビル街地区 / 高度商業地区 / 繁華街地区 / 普通商業地区 併用住宅地区 / 中小工場地区 / 大工場地区 / 普通住宅地区

記号	借地権割合	記号	借地権割合
A	90%	E	50%
B	80%	F	40%
C	70%	G	30%
D	60%		

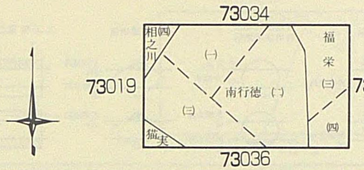

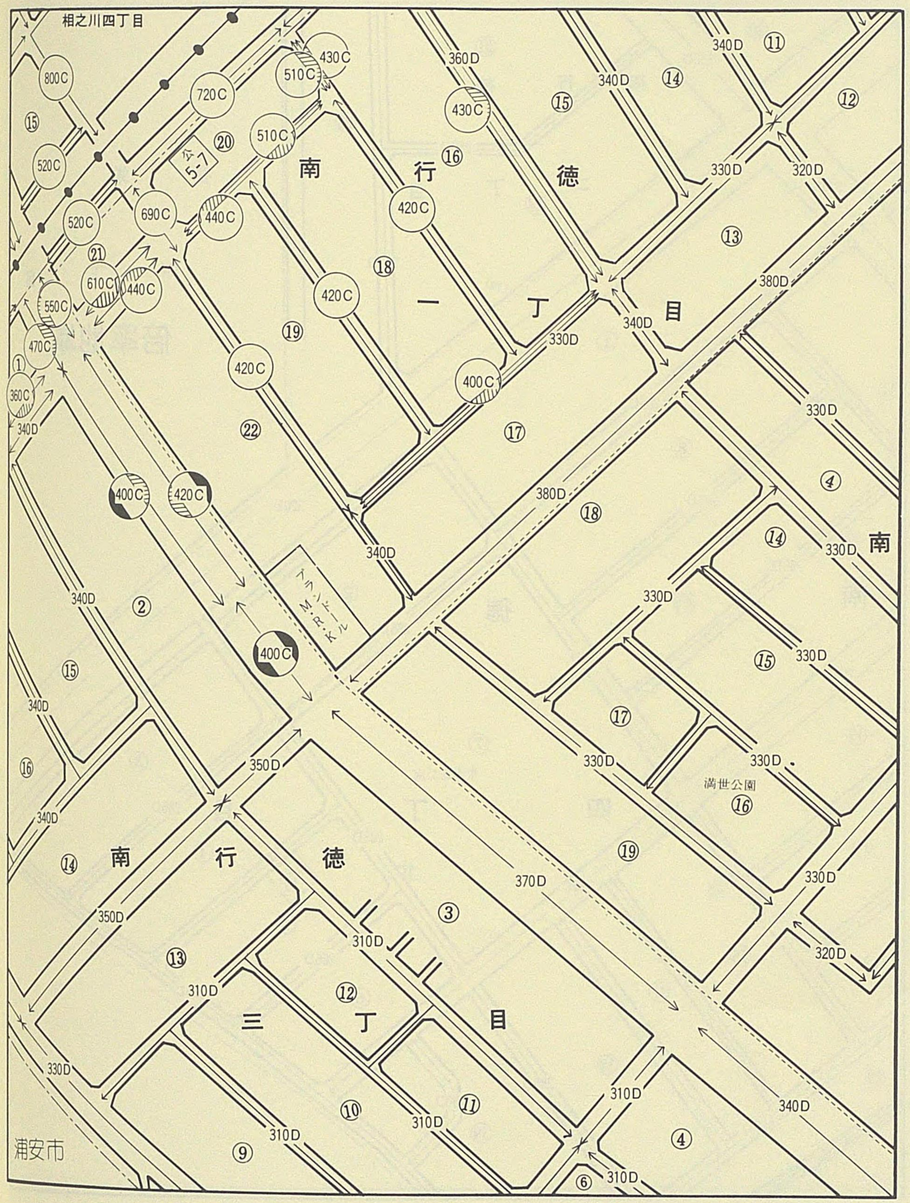

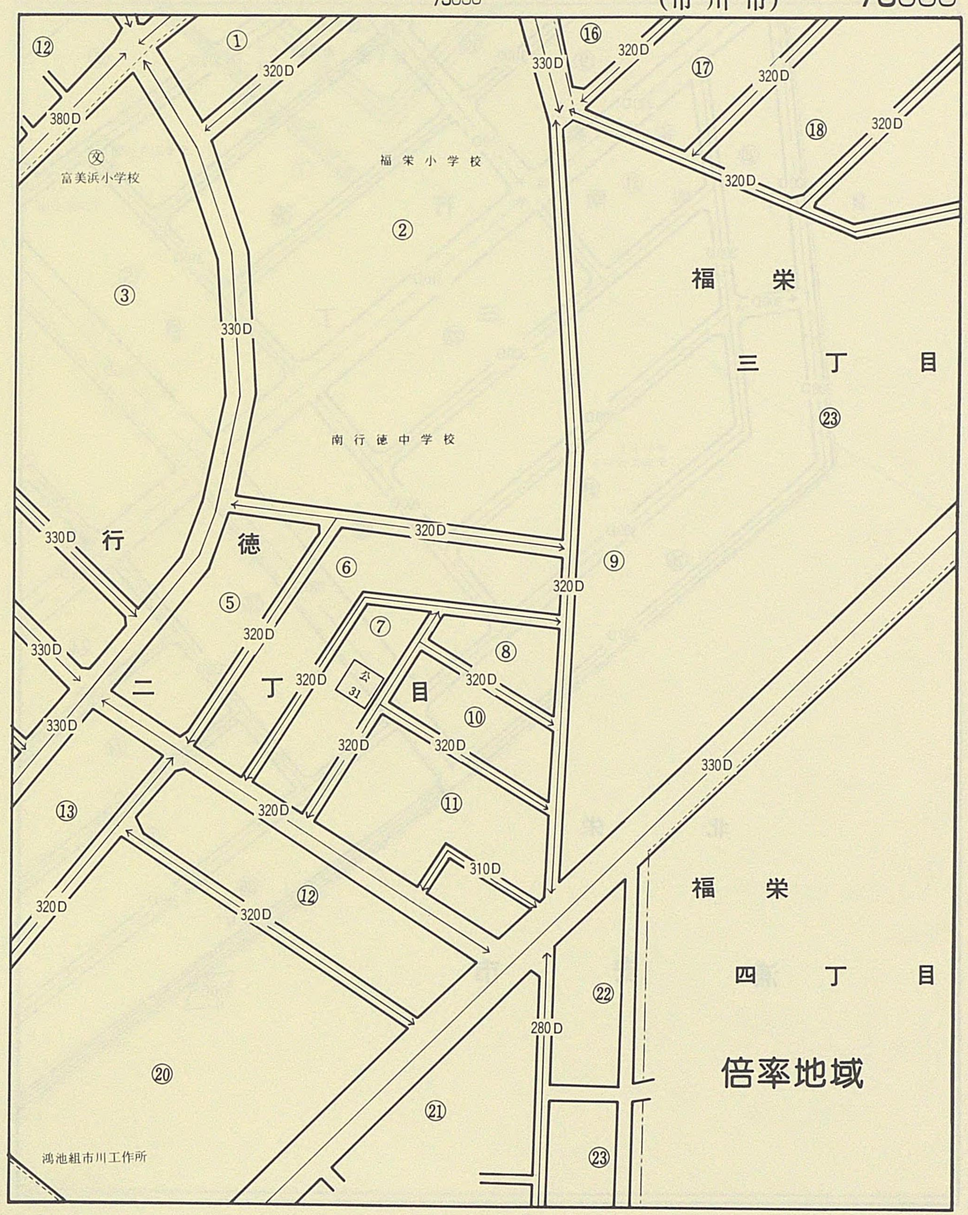

8
73036

ビル街地区 / 高度商業地区 / 繁華街地区 / 普通商業地区 併用住宅地区 / 中小工場地区 / 大工場地区 / 普通住宅地区

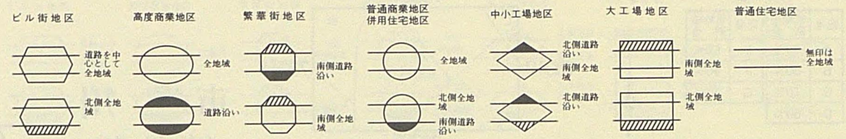

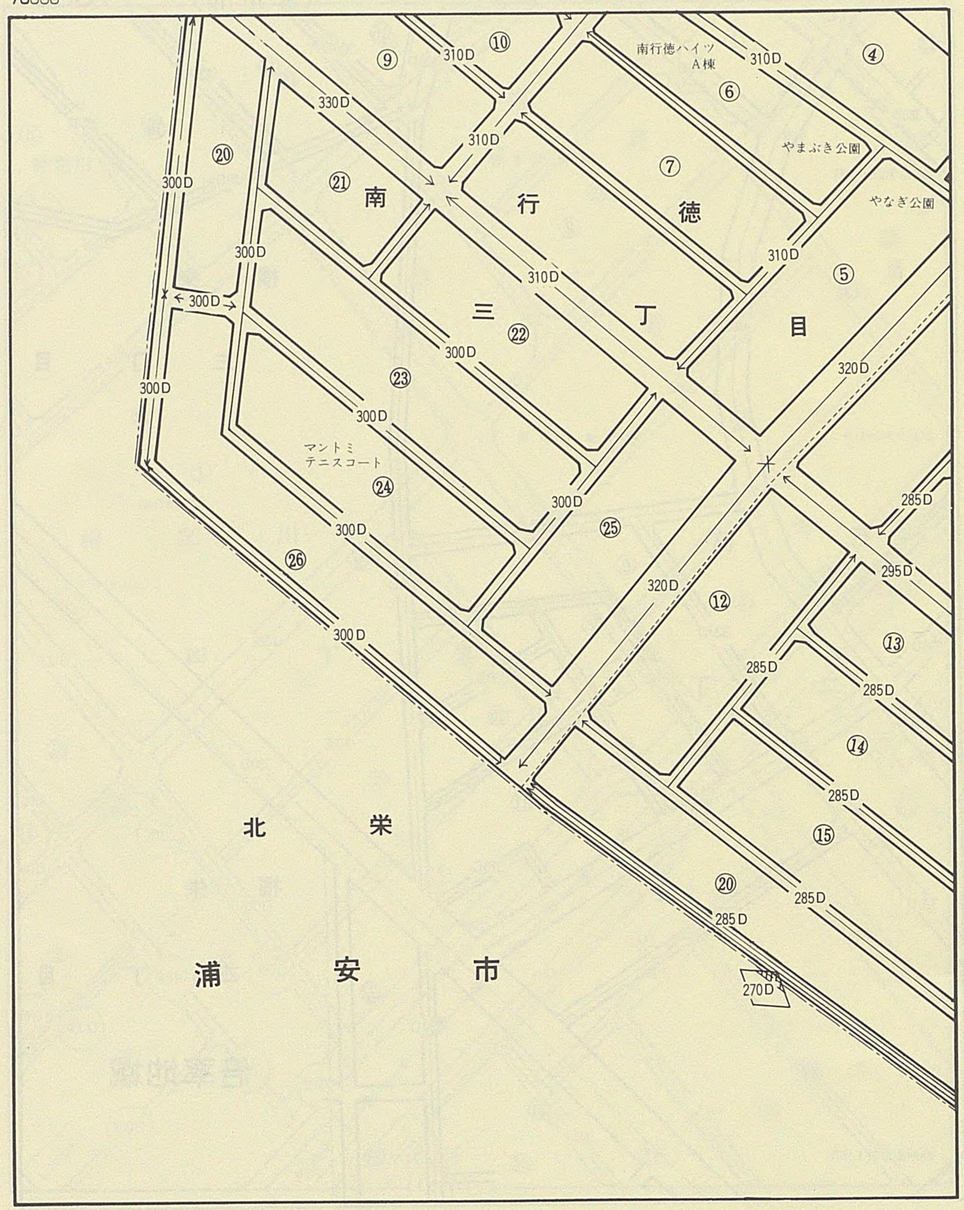

記号	借地権割合	記号	借地権割合
A	90%	E	50%
B	80%	F	40%
C	70%	G	30%
D	60%		

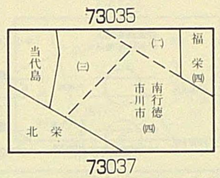

市川 (市川市)

8
73036

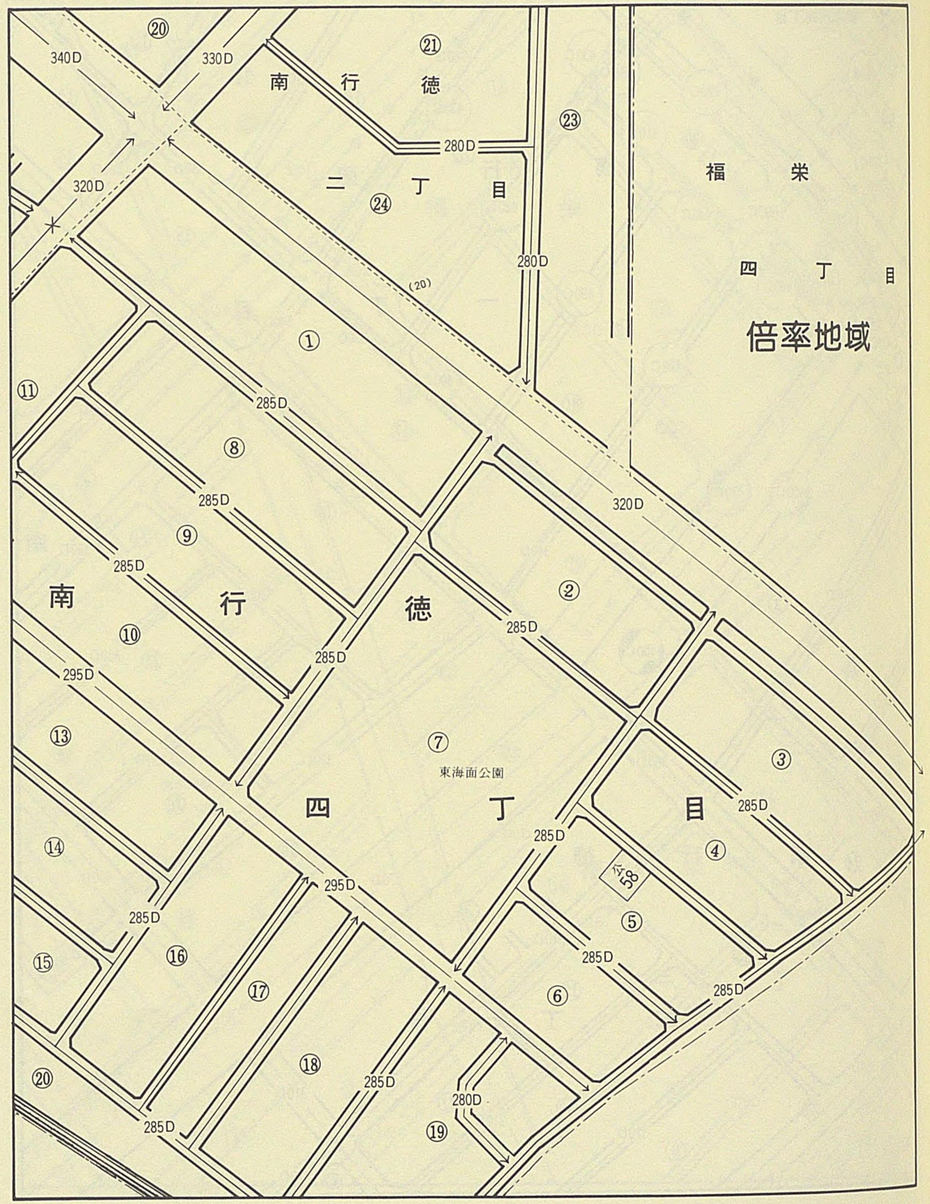

市　川　8　73037
（市川市）

73036

記号	借地権割合	記号	借地権割合
A	90%	E	50%
B	80%	F	40%
C	70%	G	30%
D	60%		

ビル街地区
道路を中心として全地域
北側全地域

高度商業地区
全地域
道路沿い

繁華街地区
南側道路沿い
南側全地域

普通商業地区併用住宅地区
全地域
北側全地域
南側道路沿い

中小工場地区
北側道路沿い
南側全地域
北側道路沿い

大工場地区
南側全地域
北側全地域

普通住宅地区
無印は全地域

南行徳 ⑲
四丁目
285D
270D
285D

塩　浜
四　丁　目

安　市

浦

北　栄

8
73038

ビル街地区　道路を中心として全地域　北側全地域
高度商業地区　全地域　道路沿い
繁華街地区　南側道路沿い　南側全地域
普通商業地区 併用住宅地区　全地域　北側全地域 南側道路沿い
中小工場地区　北側道路沿い 南側全地域　北側道路沿い
大工場地区　南側全地域　北側全地域
普通住宅地区　無印は全地域

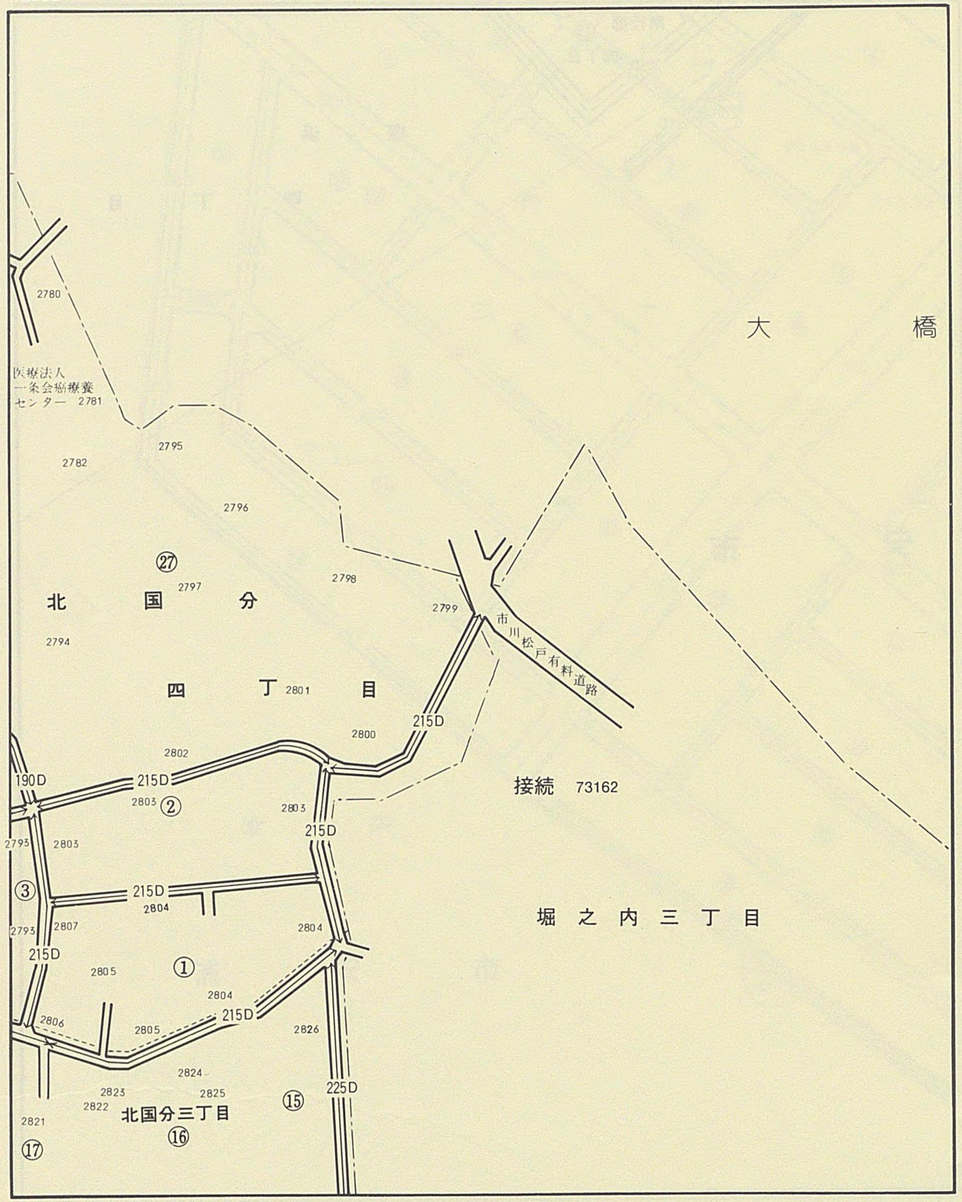

記号	借地権割合	記号	借地権割合
A	90%	E	50%
B	80%	F	40%
C	70%	G	30%
D	60%		

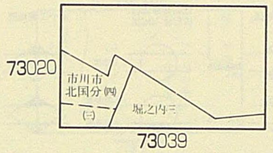

市川 8
（市川市） 73038

松戸署管内

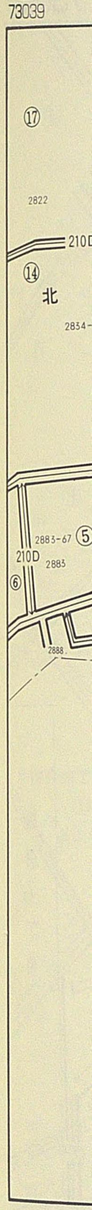

市　川　8　73039

（市 川 市）

ビル街地区　高度商業地区　繁華街地区　普通商業地区併用住宅地区　中小工場地区　大工場地区　普通住宅地区

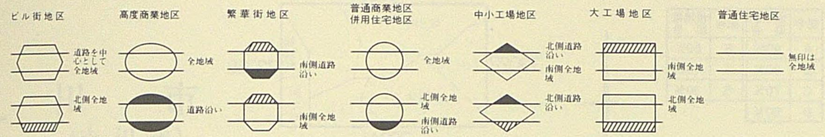

記号	借地権割合	記号	借地権割合
A	90%	E	50%
B	80%	F	40%
C	70%	G	30%
D	60%		

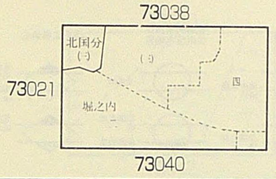

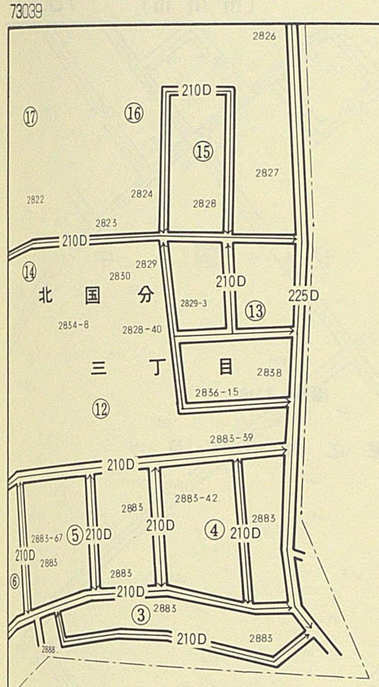

接続　73163

堀之内三丁目

接続　73163

堀之内二丁目

8
73040

ビル街地区　道路を中心として全地域　北側全地域
高度商業地区　全地域　道路沿い
繁華街地区　南側道路沿い　南側全地域
普通商業地区併用住宅地区　全地域　北側全地域　南側道路沿い
中小工場地区　北側道路沿い　南側全地域　北側道路沿い
大工場地区　南側全地域　北側全地域
普通住宅地区　無印は全地域

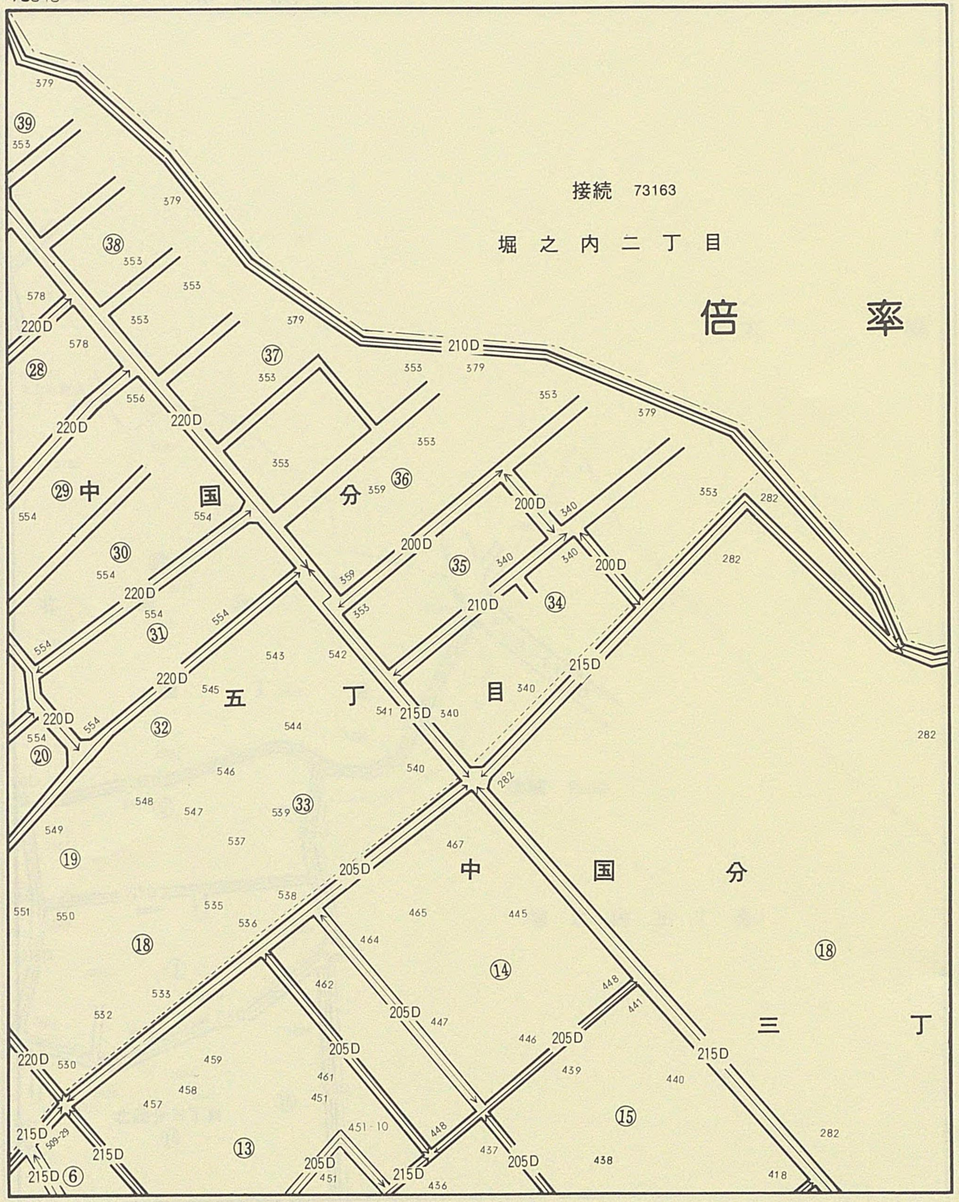

記号	借地権割合	記号	借地権割合
A	90%	E	50%
B	80%	F	40%
C	70%	G	30%
D	60%		

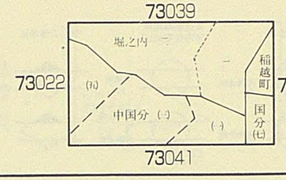

市川 8 73040
（市川市）

地域

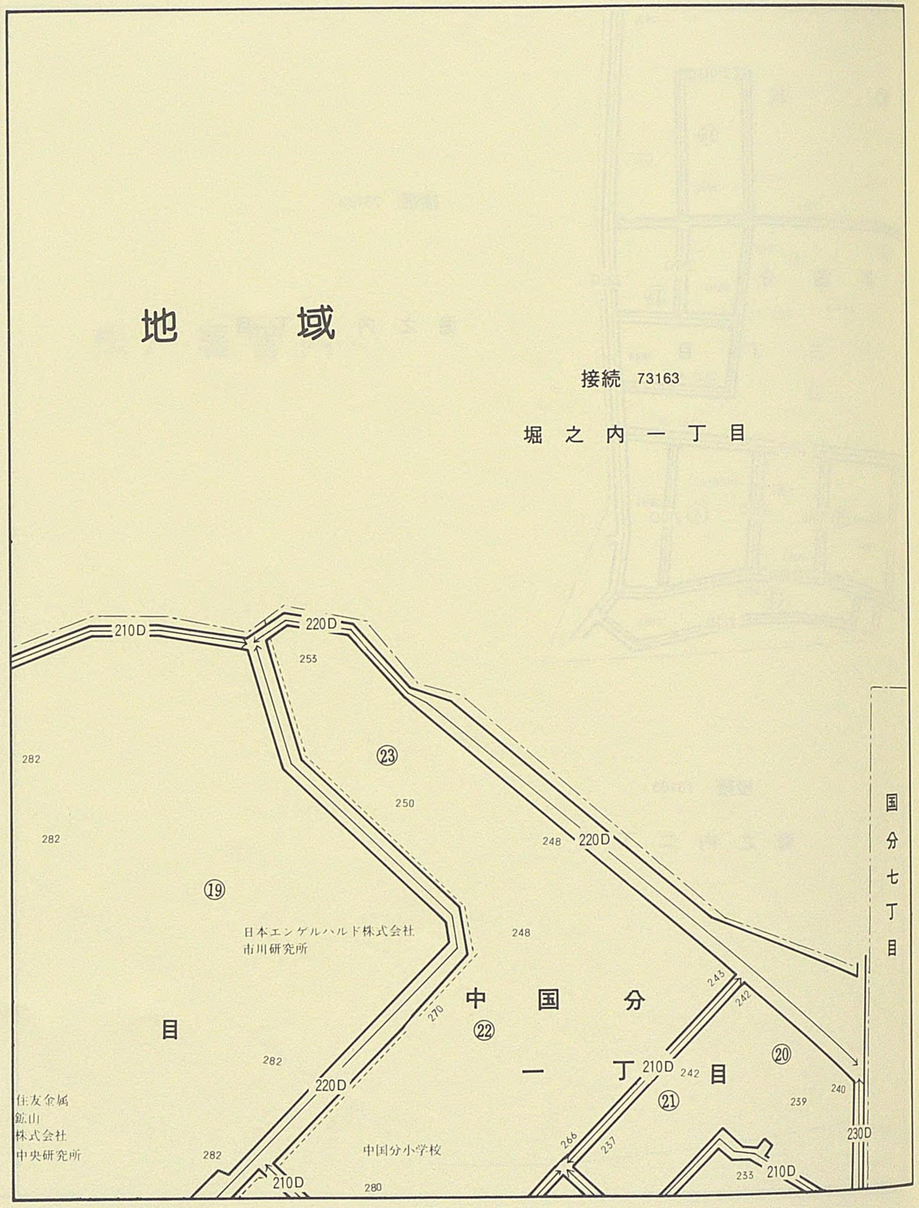

市川 8 73041

（市川市）

記号	借地権割合	記号	借地権割合
A	90%	E	50%
B	80%	F	40%
C	70%	G	30%
D	60%		

73040 / 73023 / 73059 / 73042

ビル街地区　高度商業地区　繁華街地区　普通商業地区併用住宅地区　中小工場地区　大工場地区　普通住宅地区

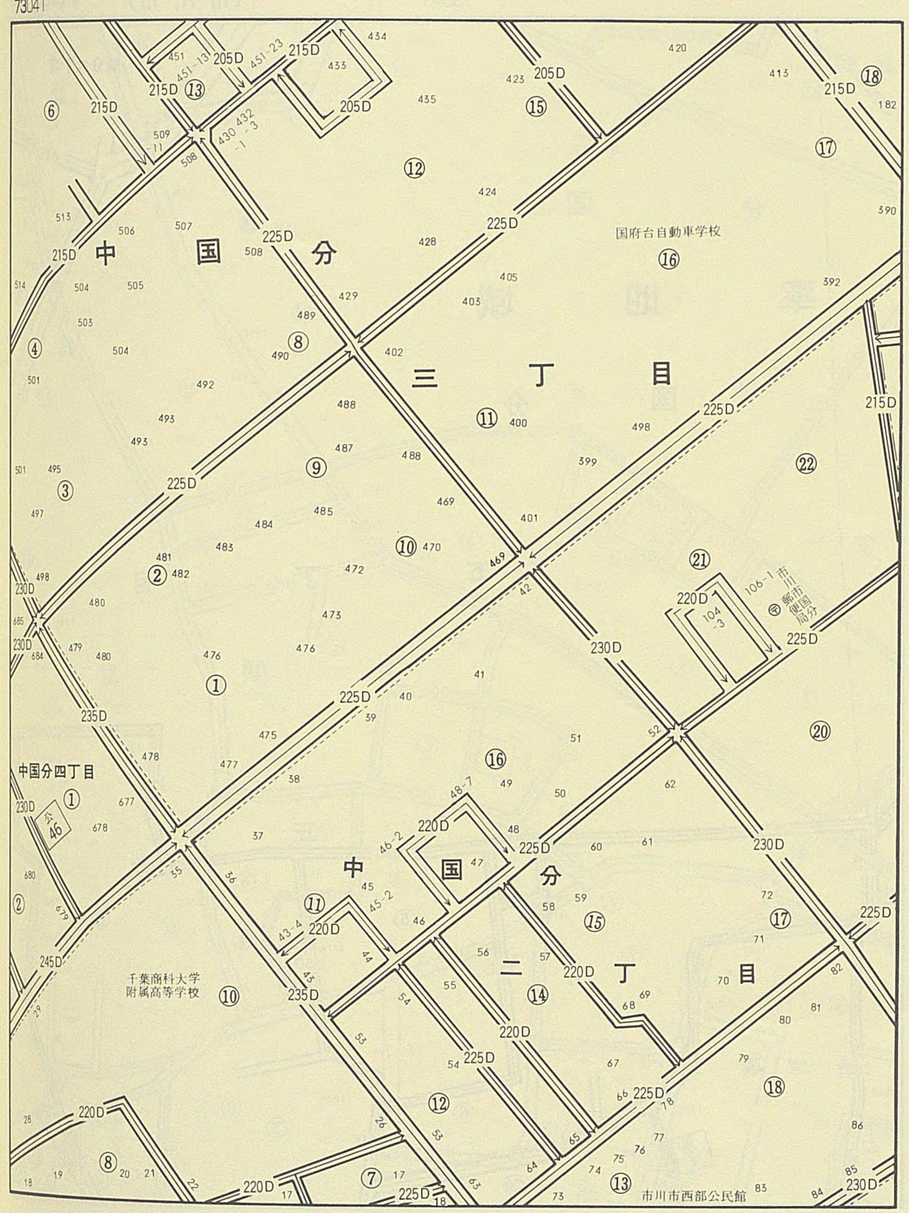

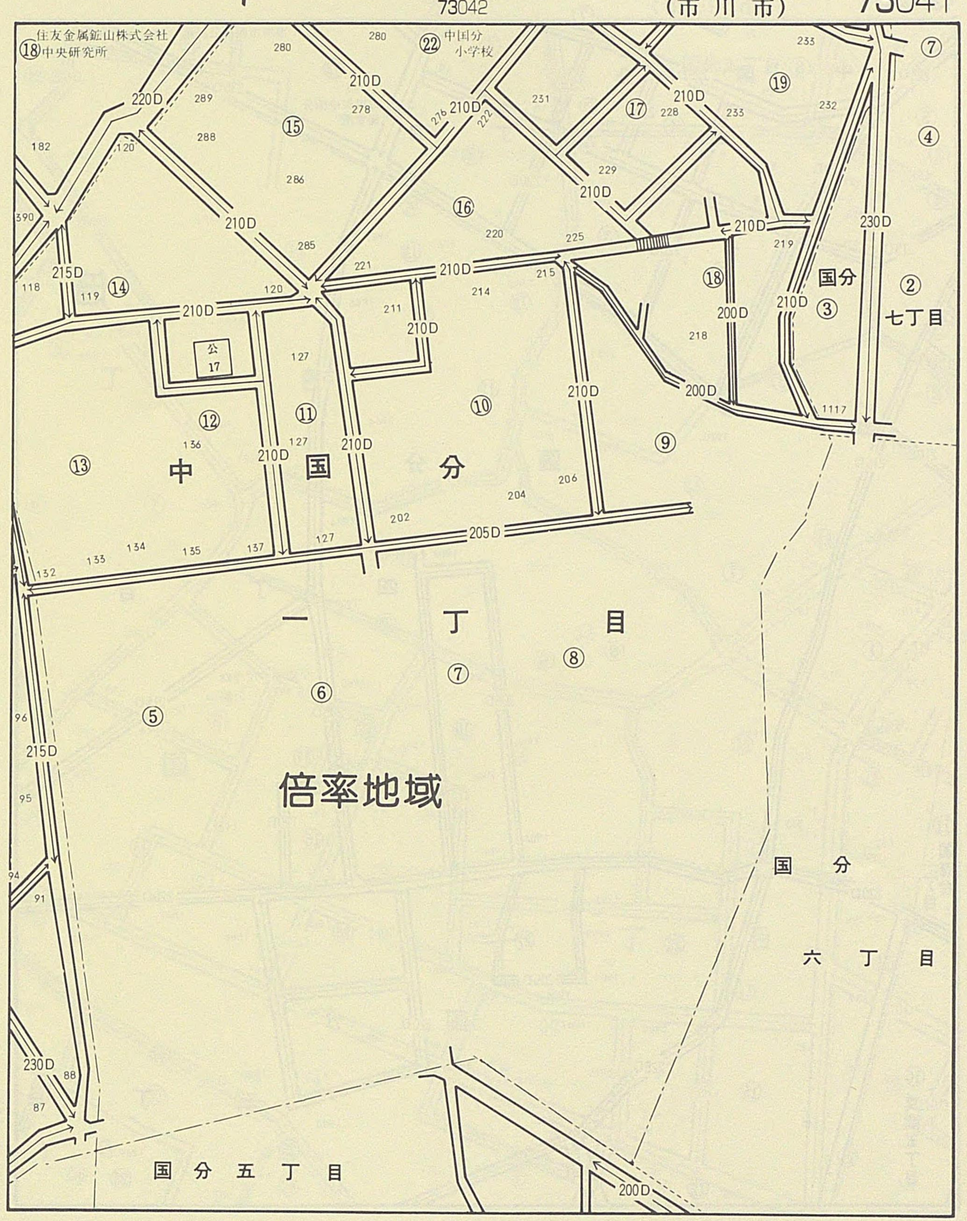

8
73042

ビル街地区　高度商業地区　繁華街地区　普通商業地区併用住宅地区　中小工場地区　大工場地区　普通住宅地区

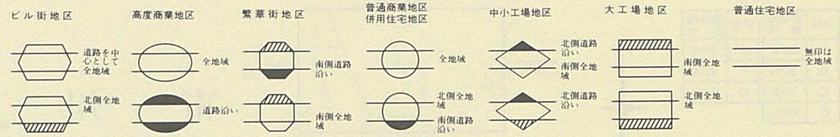

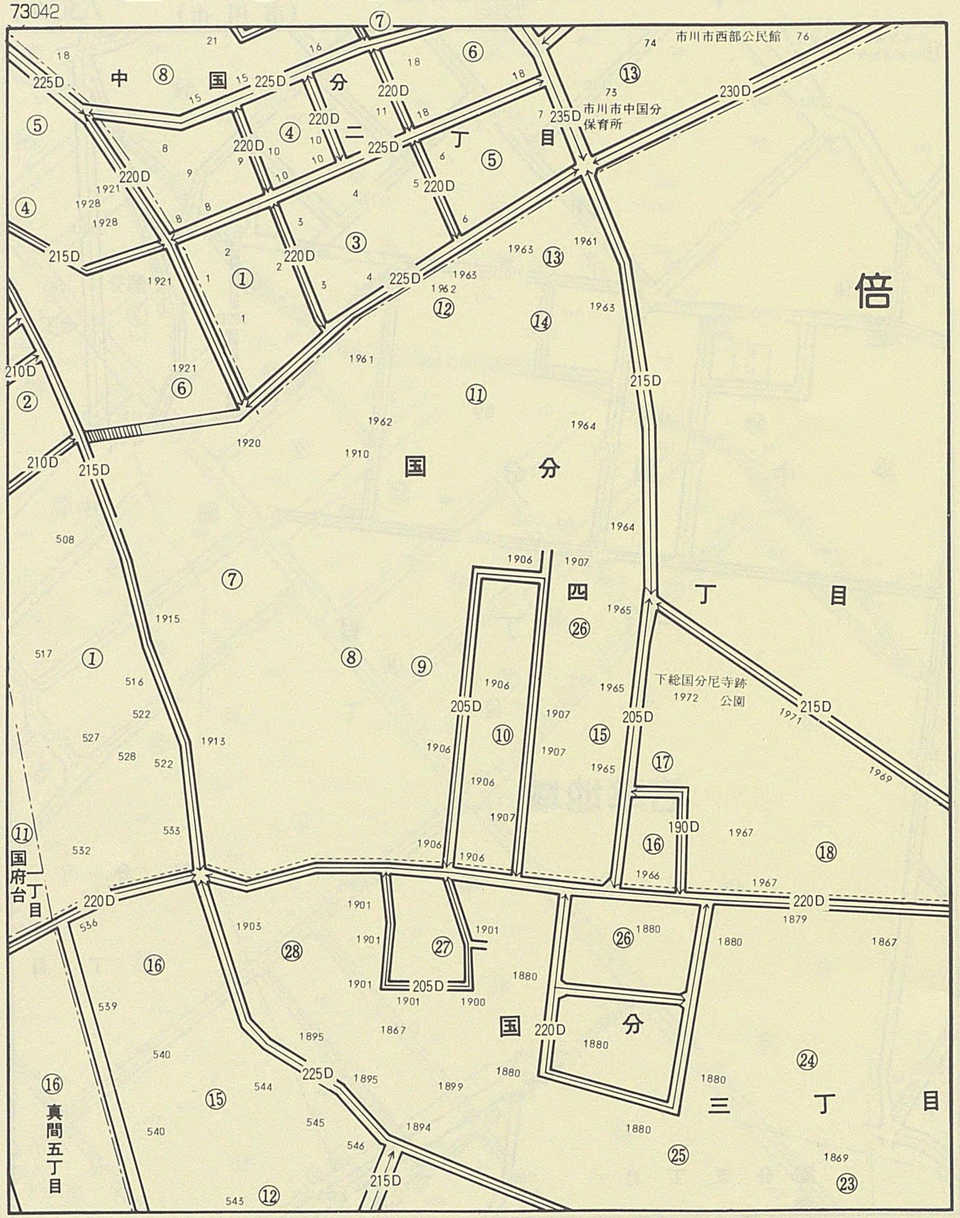

記号	借地権割合	記号	借地権割合
A	90%	E	50%
B	80%	F	40%
C	70%	G	30%
D	60%		

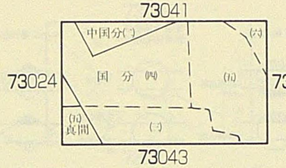

市　川　8
（市川市）　73042

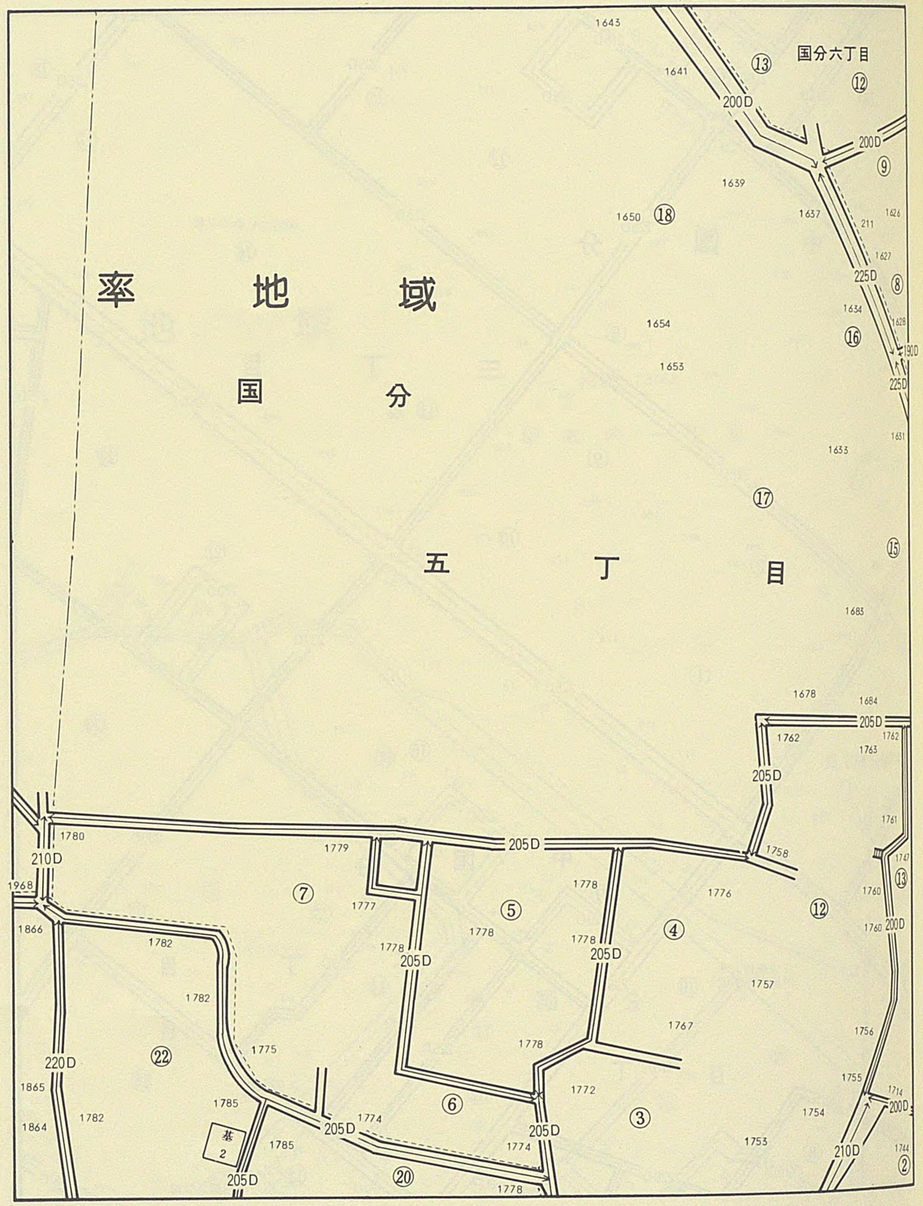

市　川　8　73043

（市川市）

記号	借地権割合	記号	借地権割合
A	90%	E	50%
B	80%	F	40%
C	70%	G	30%
D	60%		

ビル街地区　高度商業地区　繁華街地区　普通商業地区併用住宅地区　中小工場地区　大工場地区　普通住宅地区

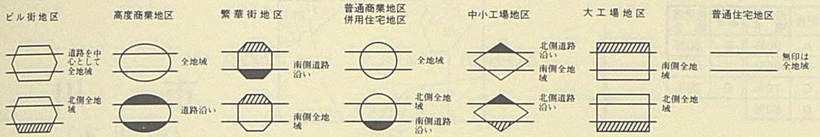

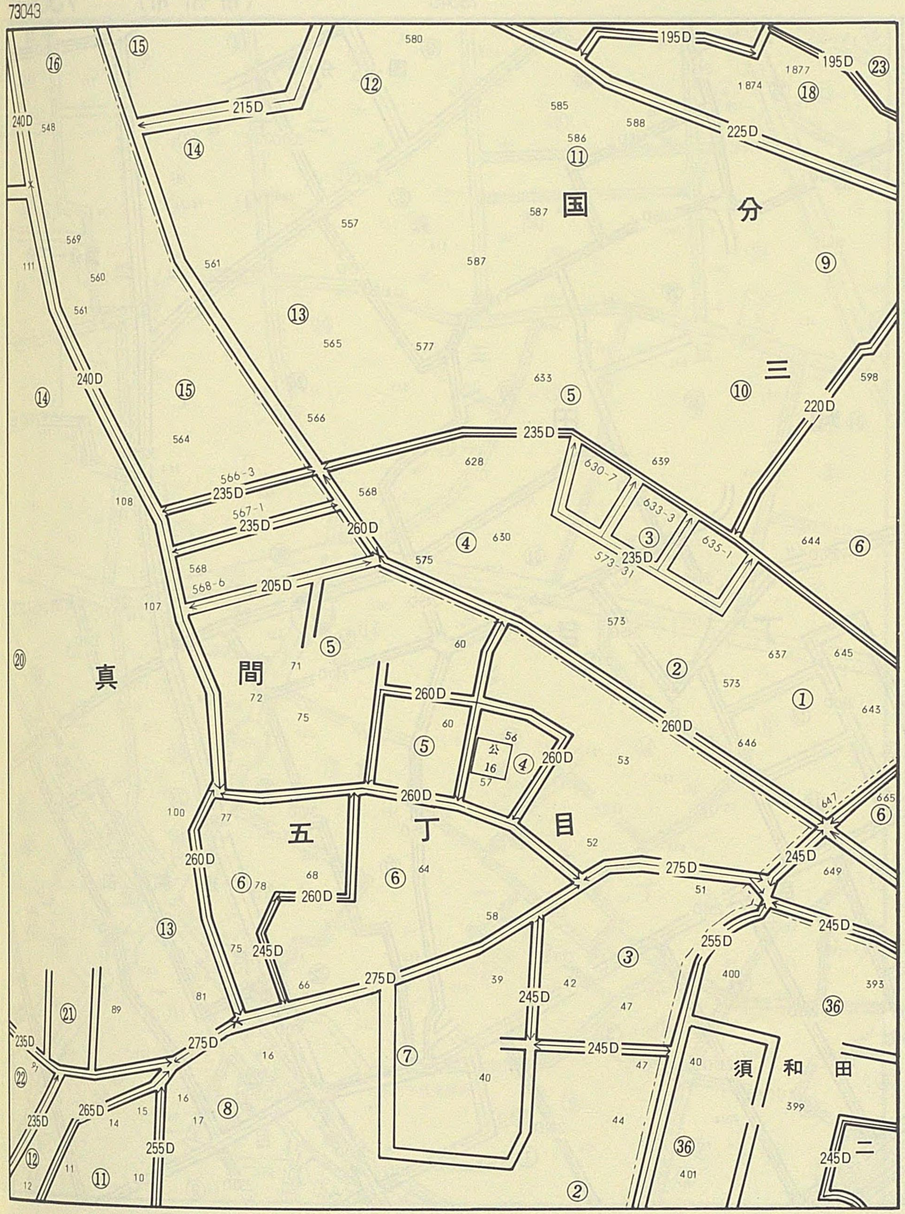

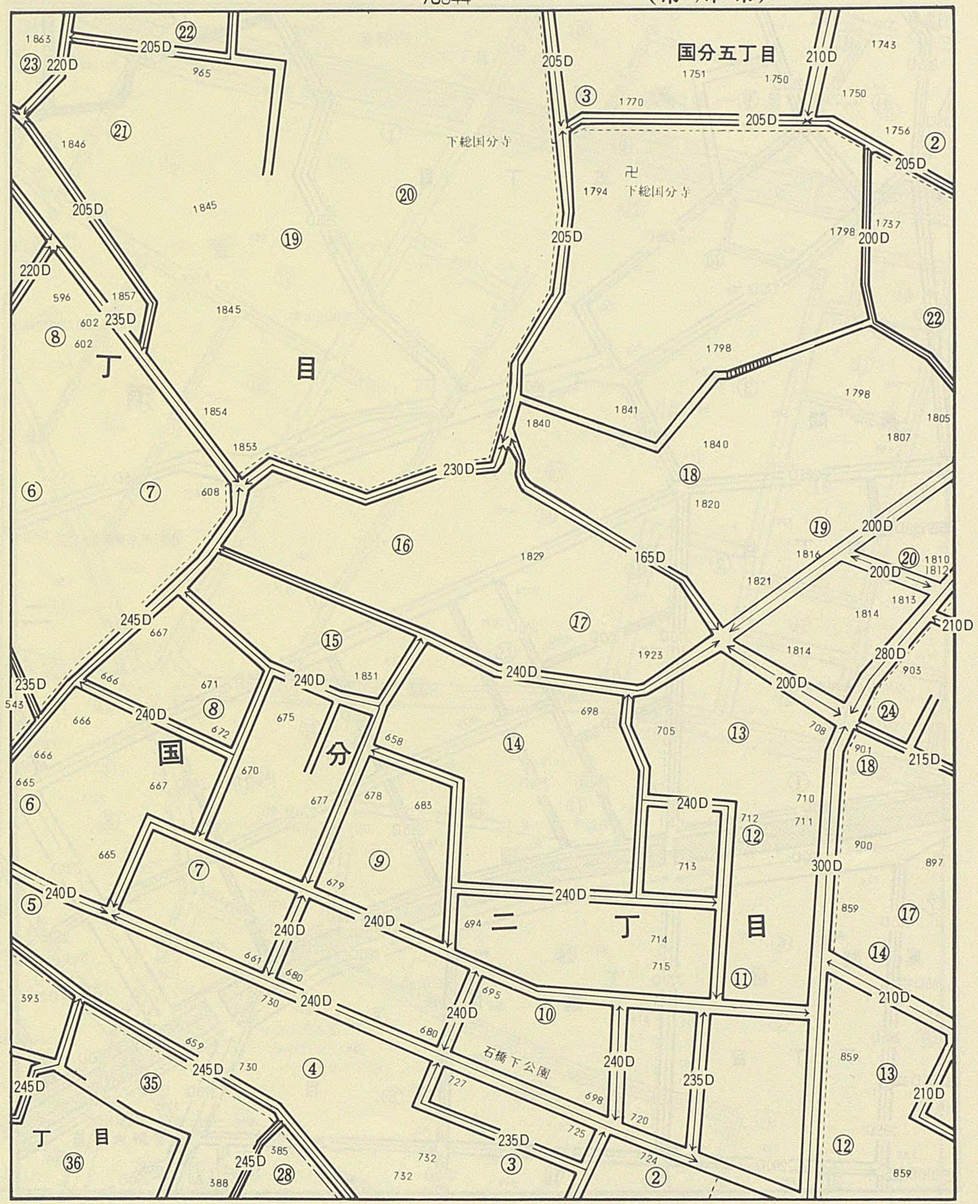

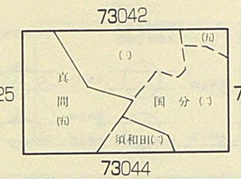

ビル街地区 / 高度商業地区 / 繁華街地区 / 普通商業地区 併用住宅地区 / 中小工場地区 / 大工場地区 / 普通住宅地区

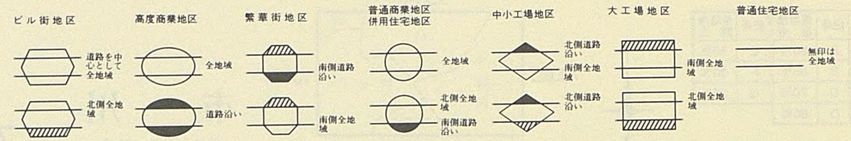

記号	借地権割合	記号	借地権割合
A	90%	E	50%
B	80%	F	40%
C	70%	G	30%
D	60%		

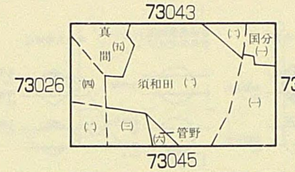

市川 8
（市川市）

8 73044

市　川　8　73045
（市川市）

ビル街地区　高度商業地区　繁華街地区　普通商業地区併用住宅地区　中小工場地区　大工場地区　普通住宅地区

記号	借地権割合	記号	借地権割合
A	90%	E	50%
B	80%	F	40%
C	70%	G	30%
D	60%		

73044　73027　73063　73046

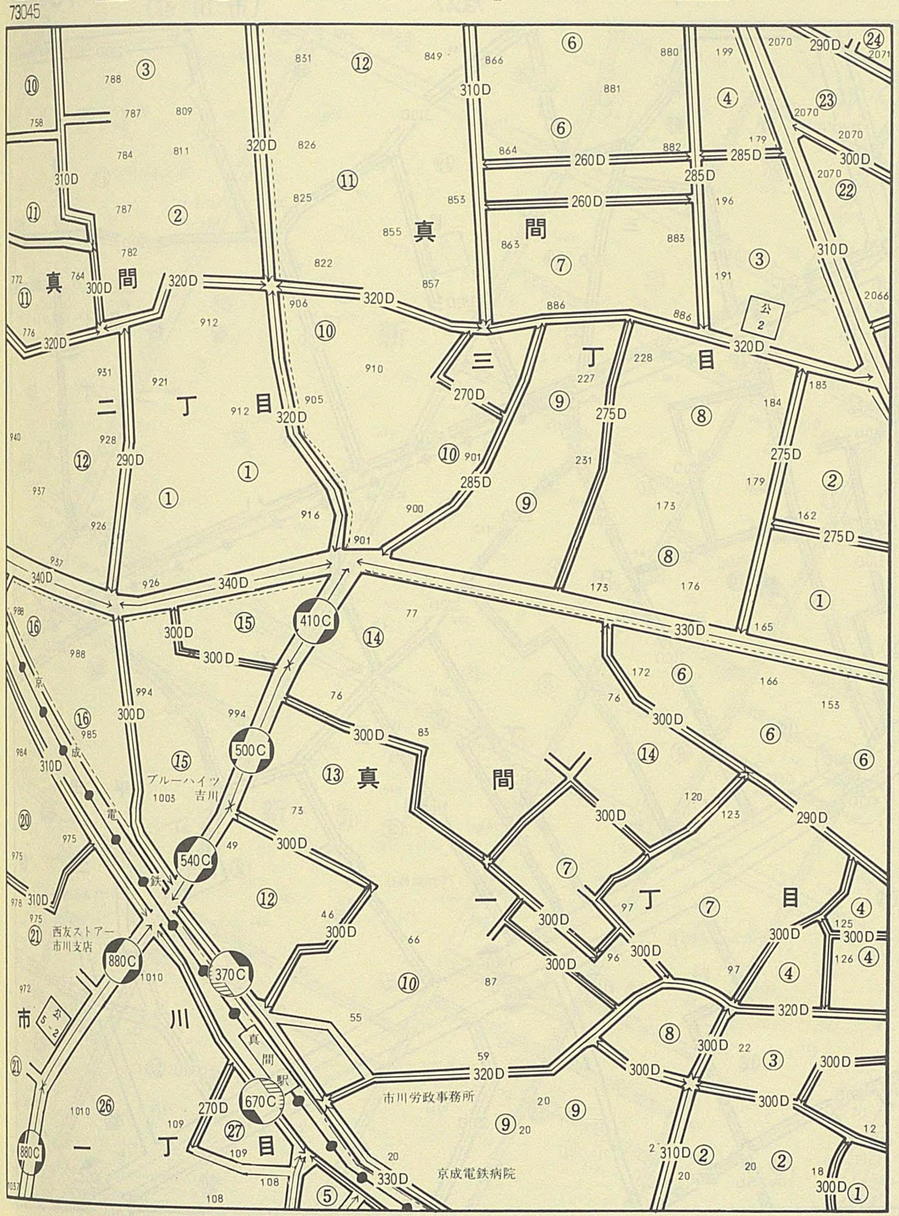

市川 8 73046 (市川市)

ビル街地区 / 高度商業地区 / 繁華街地区 / 普通商業地区併用住宅地区 / 中小工場地区 / 大工場地区 / 普通住宅地区

記号	借地権割合	記号	借地権割合
A	90%	E	50%
B	80%	F	40%
C	70%	G	30%
D	60%		

73045 / 73028 / 73064 / 73047

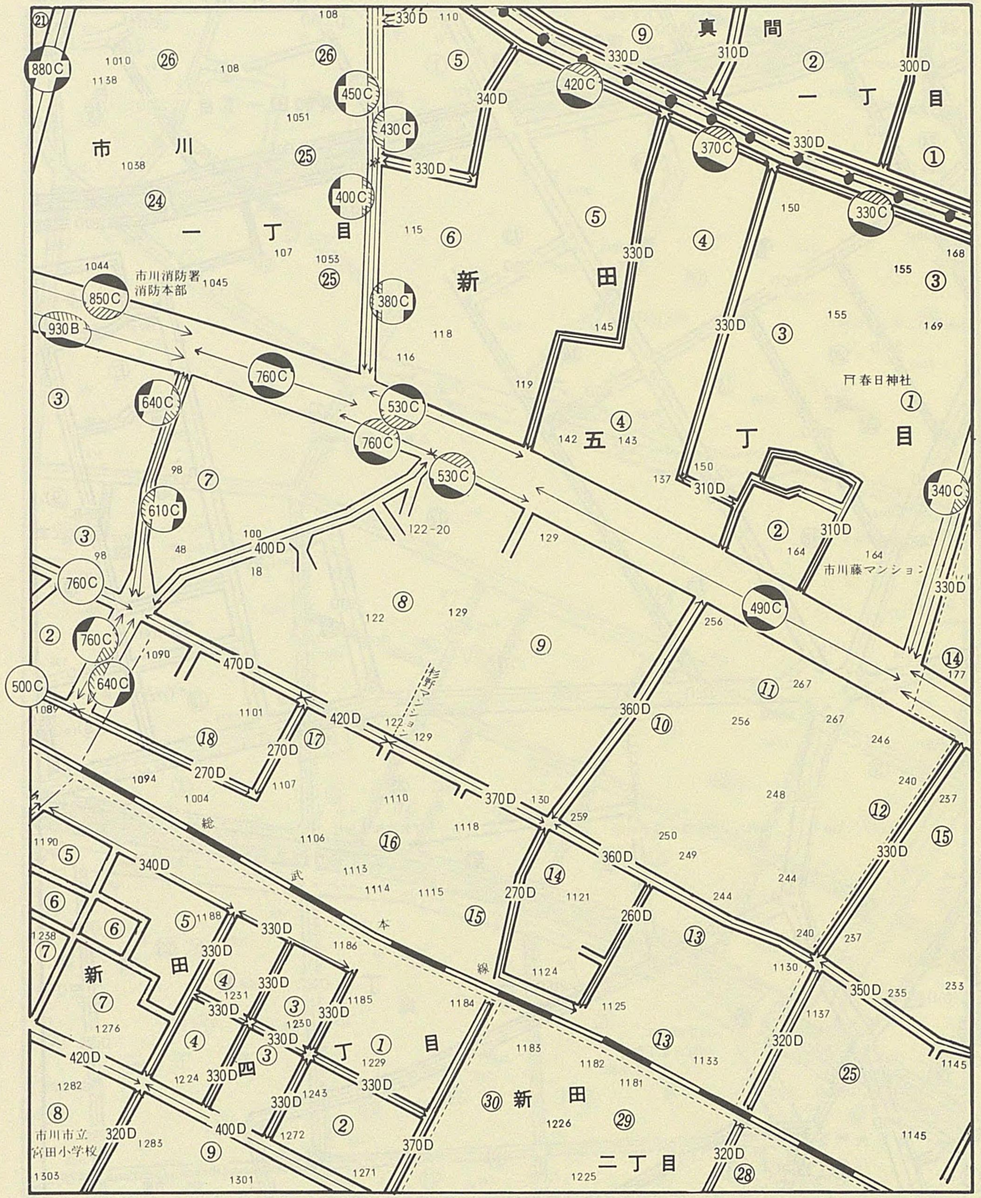

市川 8 73047 (市川市)

記号	借地権割合	記号	借地権割合
A	90%	E	50%
B	80%	F	40%
C	70%	G	30%
D	60%		

ビル街地区　高度商業地区　繁華街地区　普通商業地区 併用住宅地区　中小工場地区　大工場地区　普通住宅地区

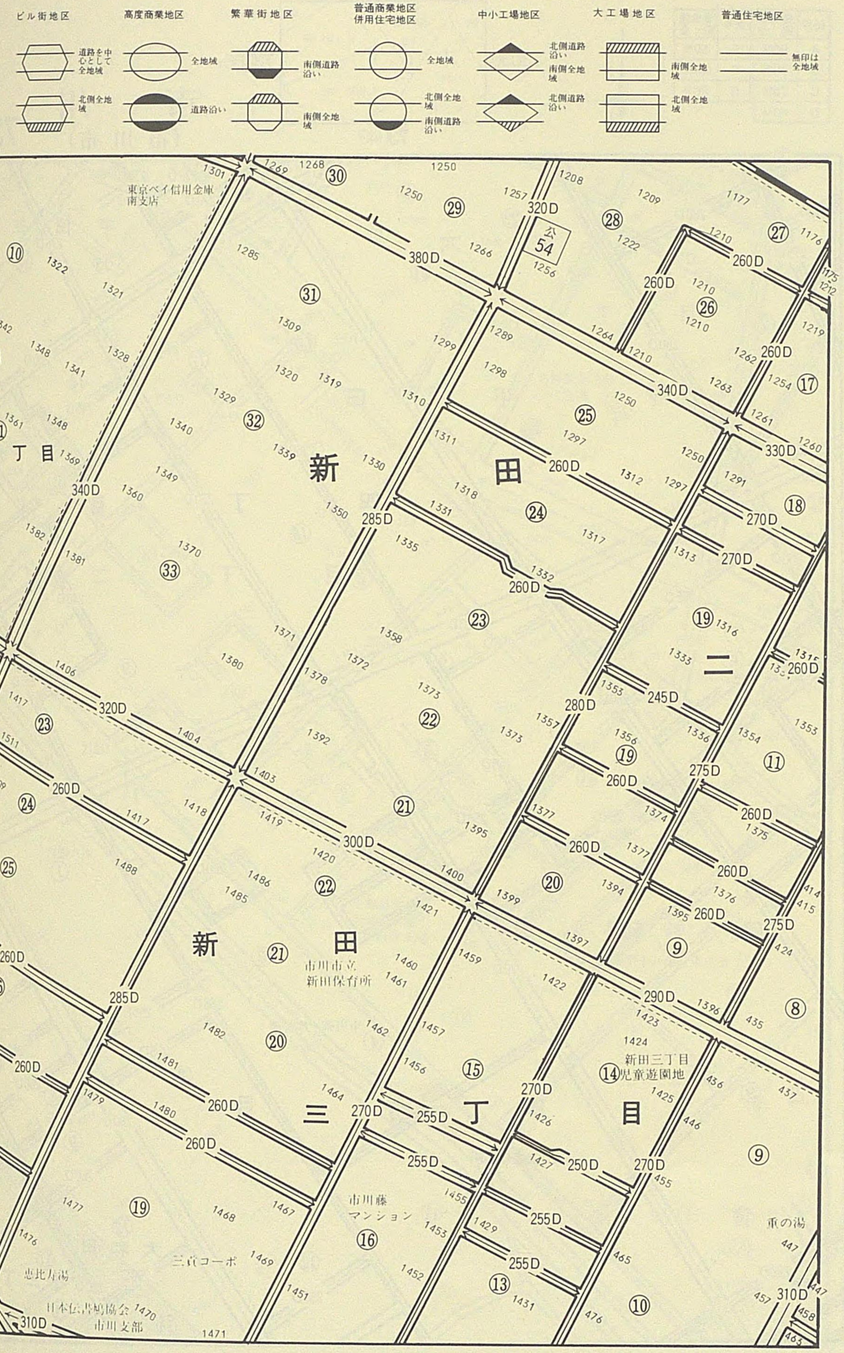

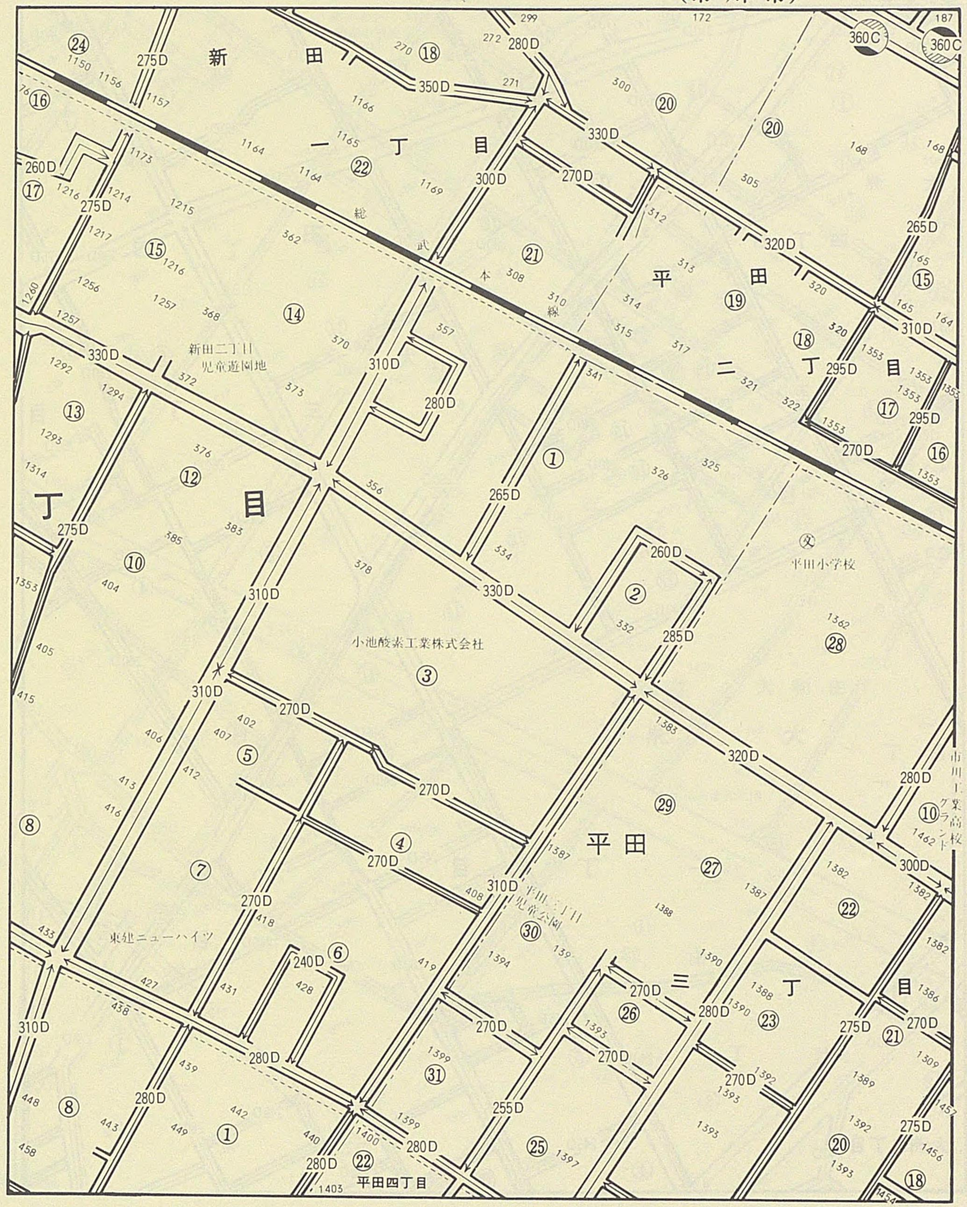

8
73048

ビル街地区　高度商業地区　繁華街地区　普通商業地区併用住宅地区　中小工場地区　大工場地区　普通住宅地区

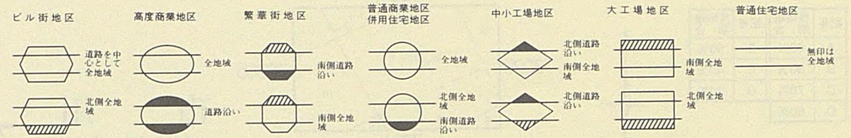

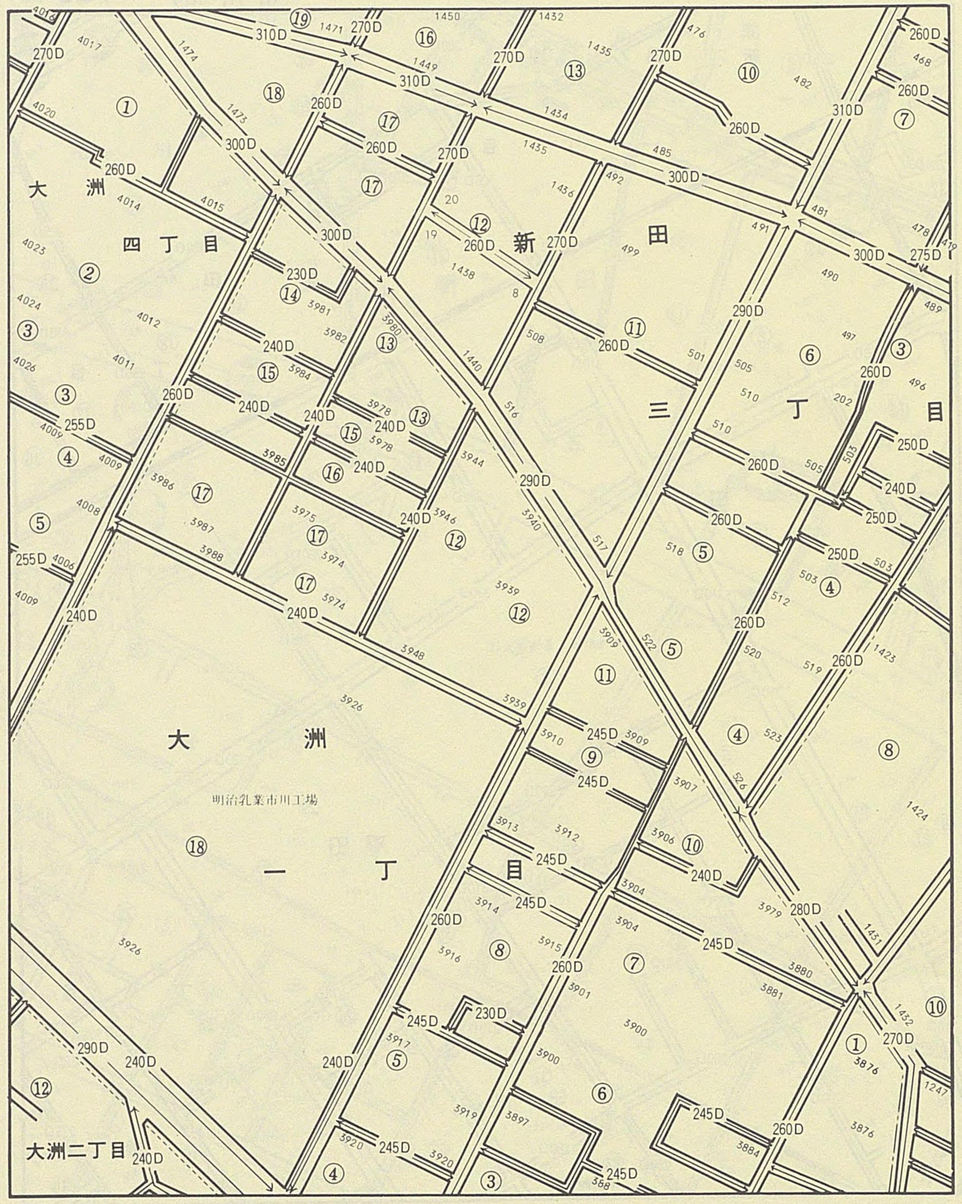

記号	借地権割合	記号	借地権割合
A	90%	E	50%
B	80%	F	40%
C	70%	G	30%
D	60%		

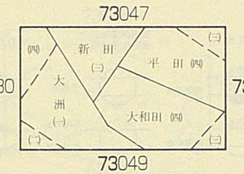

市川 8
（市川市）
73048

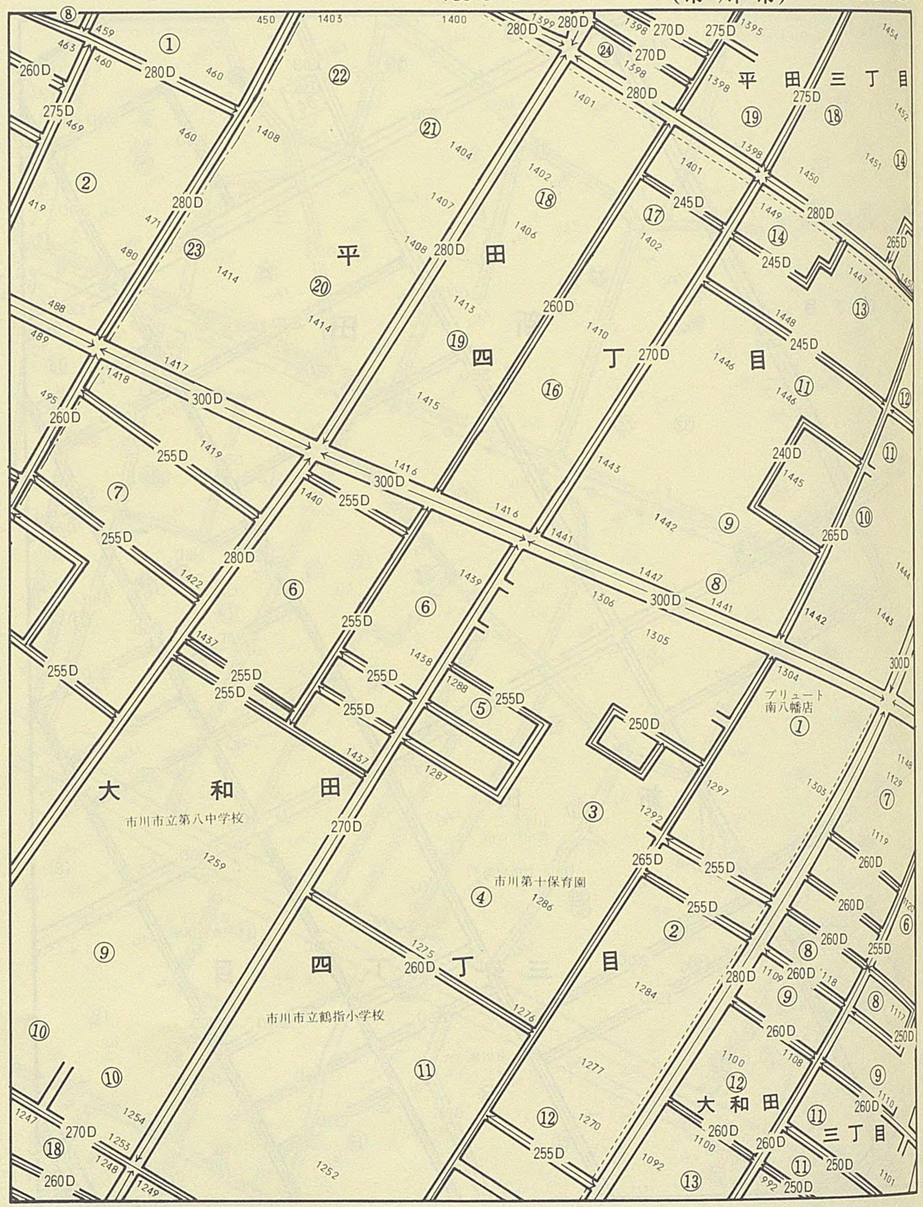

市　川　（市川市）

8　73049

記号	借地権割合	記号	借地権割合
A	90%	E	50%
B	80%	F	40%
C	70%	G	30%
D	60%		

ビル街地区　高度商業地区　繁華街地区　普通商業地区併用住宅地区　中小工場地区　大工場地区　普通住宅地区

73048　73031　73067　73050

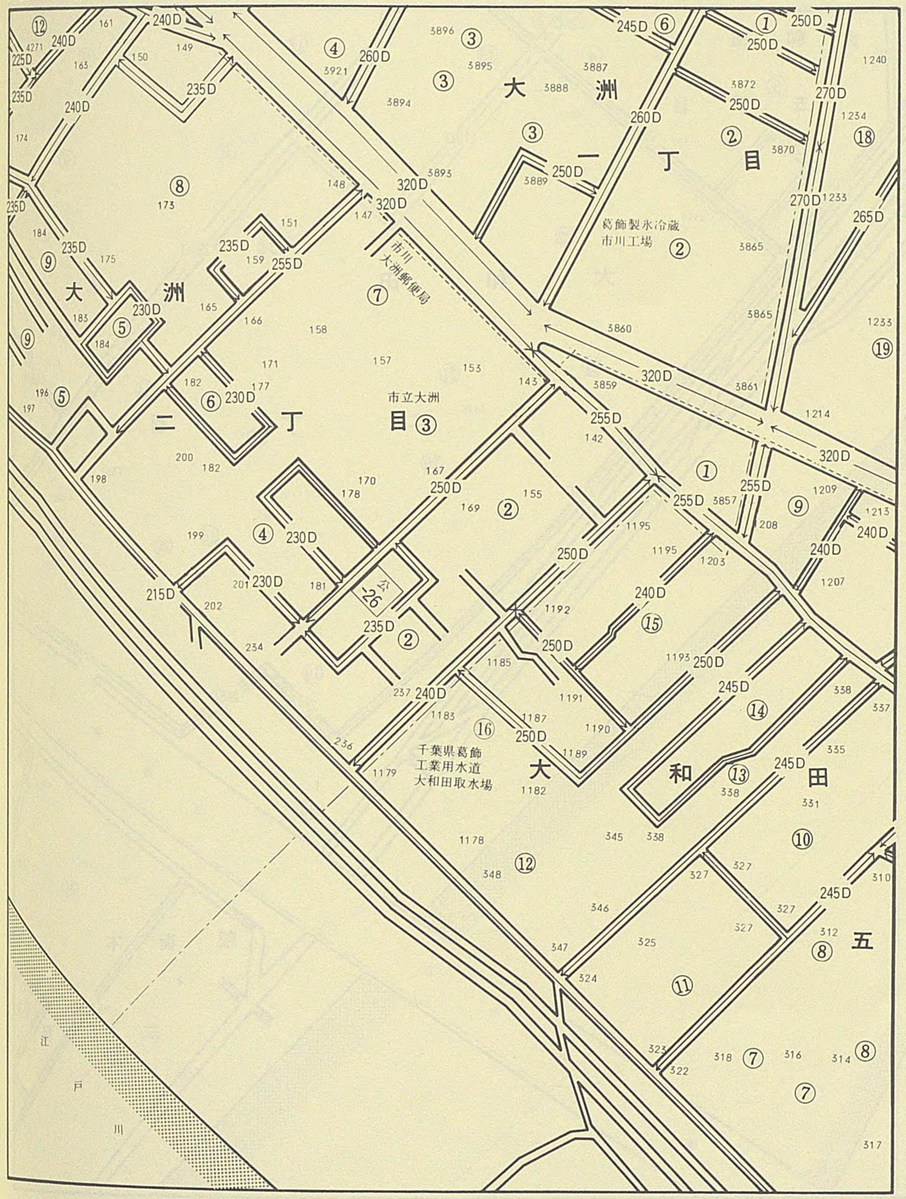

8
73050

ビル街地区　道路を中心として全地域　北側全地域

高度商業地区　全地域　道路沿い

繁華街地区　南側道路沿い　南側全地域

普通商業地区併用住宅地区　全地域　北側全地域　南側道路沿い

中小工場地区　北側道路沿い　南側全地域　北側道路沿い

大工場地区　南側全地域　北側全地域

普通住宅地区　無印は全地域



記号	借地権割合	記号	借地権割合
A	90%	E	50%
B	80%	F	40%
C	70%	G	30%
D	60%		

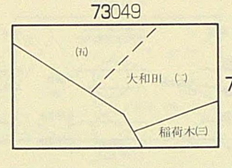

市川 8
（市川市） 73050

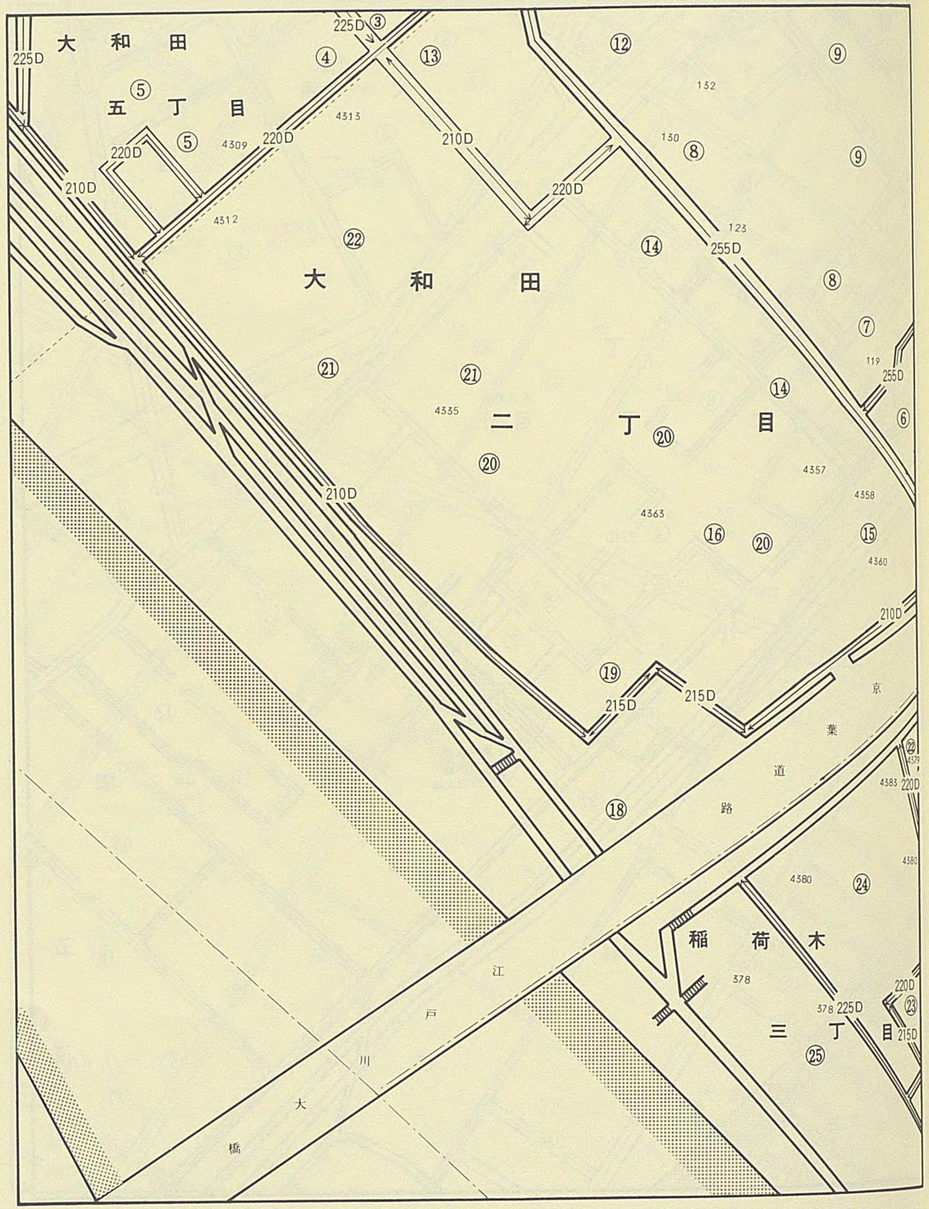

市　川　8　73051
（市川市）

8
73051

ビル街地区　高度商業地区　繁華街地区　普通商業地区併用住宅地区　中小工場地区　大工場地区　普通住宅地区

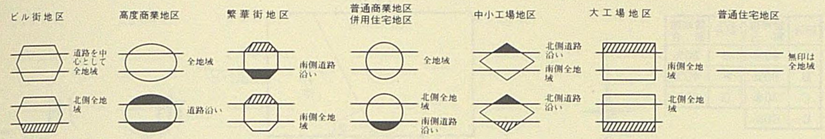

記号	借地権割合	記号	借地権割合
A	90%	E	50%
B	80%	F	40%
C	70%	G	30%
D	60%		



江戸川北署管内

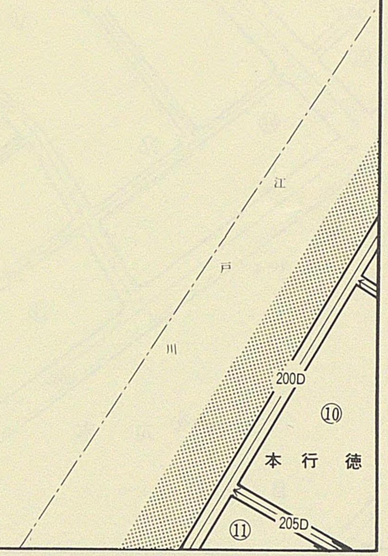

8
73052

ビル街地区
道路を中心として全地域
北側全地域

高度商業地区
全地域
道路沿い

繁華街地区
南側道路沿い
南側全地域

普通商業地区
併用住宅地区
全地域
北側全地域
南側道路沿い

中小工場地区
北側道路沿い
南側全地域
北側道路沿い

大工場地区
南側全地域
北側全地域

普通住宅地区
無印は全地域

江戸川北署管内

記号	借地権割合	記号	借地権割合
A	90%	E	50%
B	80%	F	40%
C	70%	G	30%
D	60%		

73051
73072
73053
本行徳
関ヶ島

市川 8 73052
（市川市）

江戸川
児童公園
二階堂医院
日本石油
行徳供給所
本行徳
正讃寺
本久寺
関ヶ島

⑪ 205D
⑫ 205D
⑱ 200D
⑭ 205D
260D
220D
231
⑰
⑲ 205D
⑳ 205D
189
196
220D
㉑ 205D
⑰ 220D
㉖ 210D
220D
㉗
㉒ 220D
㉓
㉘ 180D 210D
㉕ 290D 220D
220D
㉙
㉚ 220D
220D
本久寺 ㉔
220D
215D
㉝
㉜
㉛
210D
㉞
215D
215D
220D
275D
㉟
㊱
225D
220D
㉓

8
73053

市川 8 73053

（市川市）

ビル街地区　高度商業地区　繁華街地区　普通商業地区 併用住宅地区　中小工場地区　大工場地区　普通住宅地区

記号	借地権割合	記号	借地権割合
A	90%	E	50%
B	80%	F	40%
C	70%	G	30%
D	60%		

73052　73073　73054

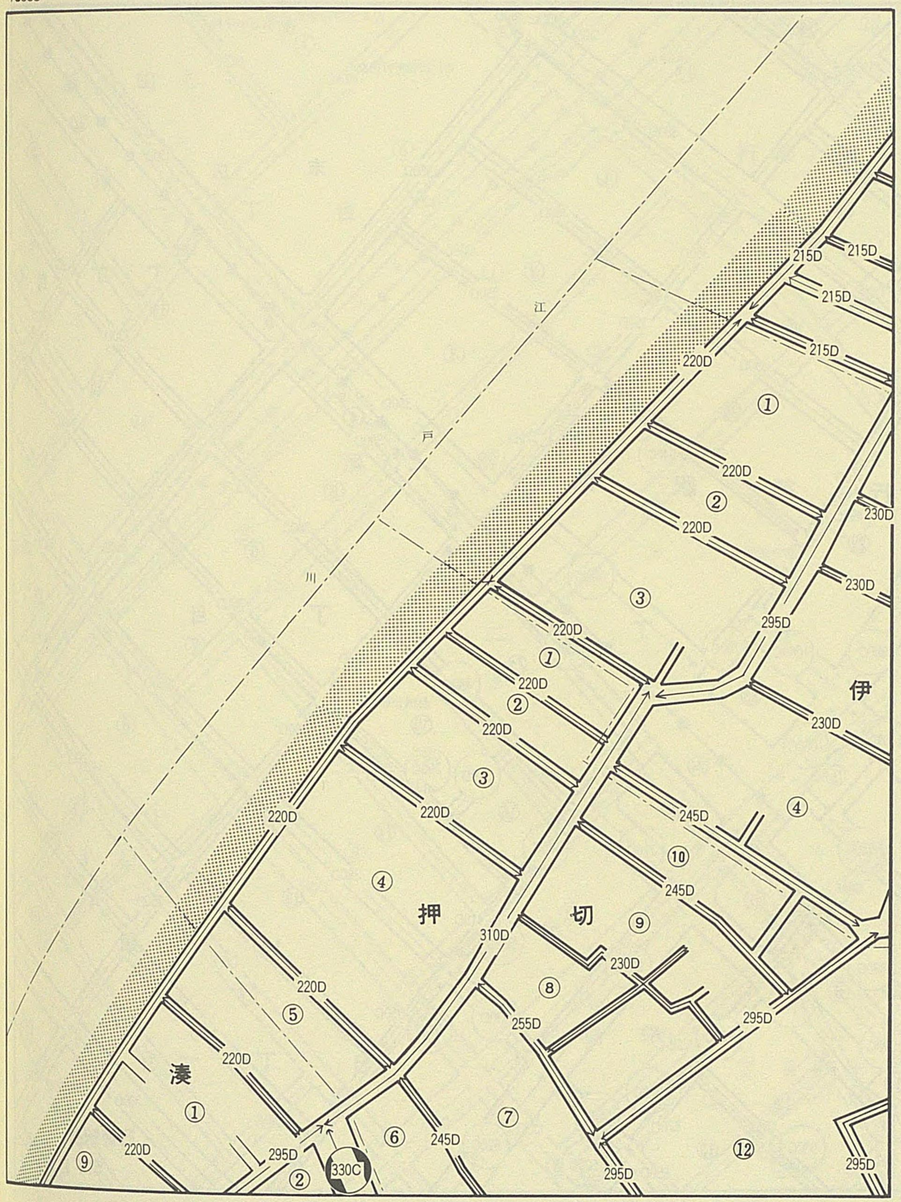

ビル街地区　高度商業地区　繁華街地区　普通商業地区併用住宅地区　中小工場地区　大工場地区　普通住宅地区

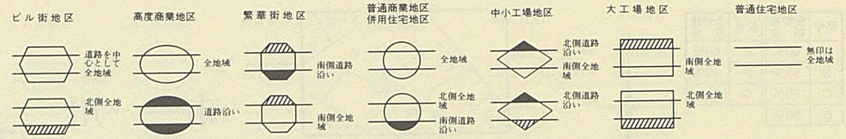

記号	借地権割合	記号	借地権割合
A	90%	E	50%
B	80%	F	40%
C	70%	G	30%
D	60%		

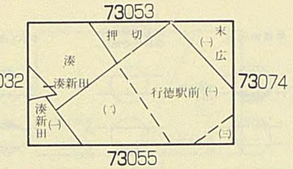

市川 8 73054
（市川市）

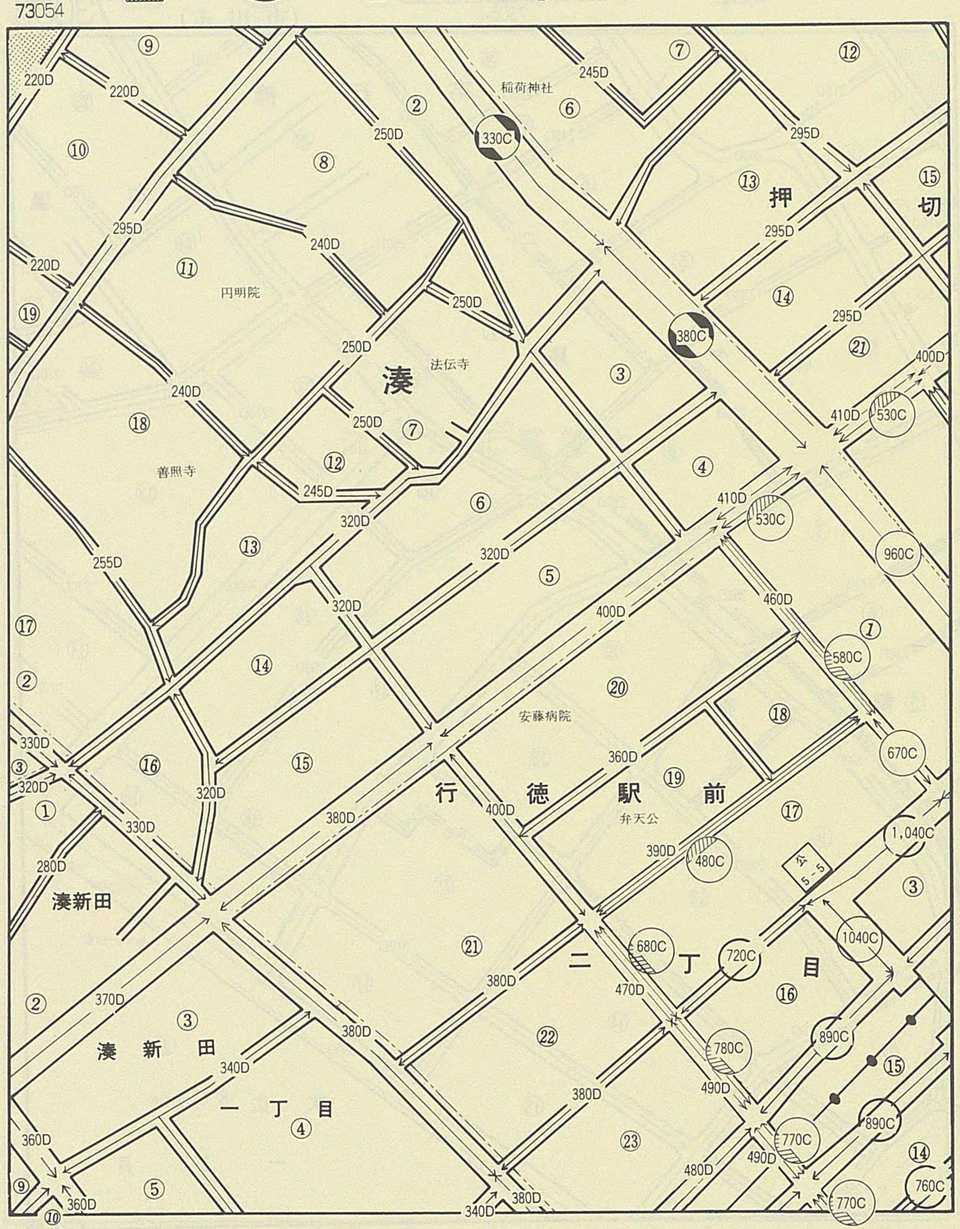

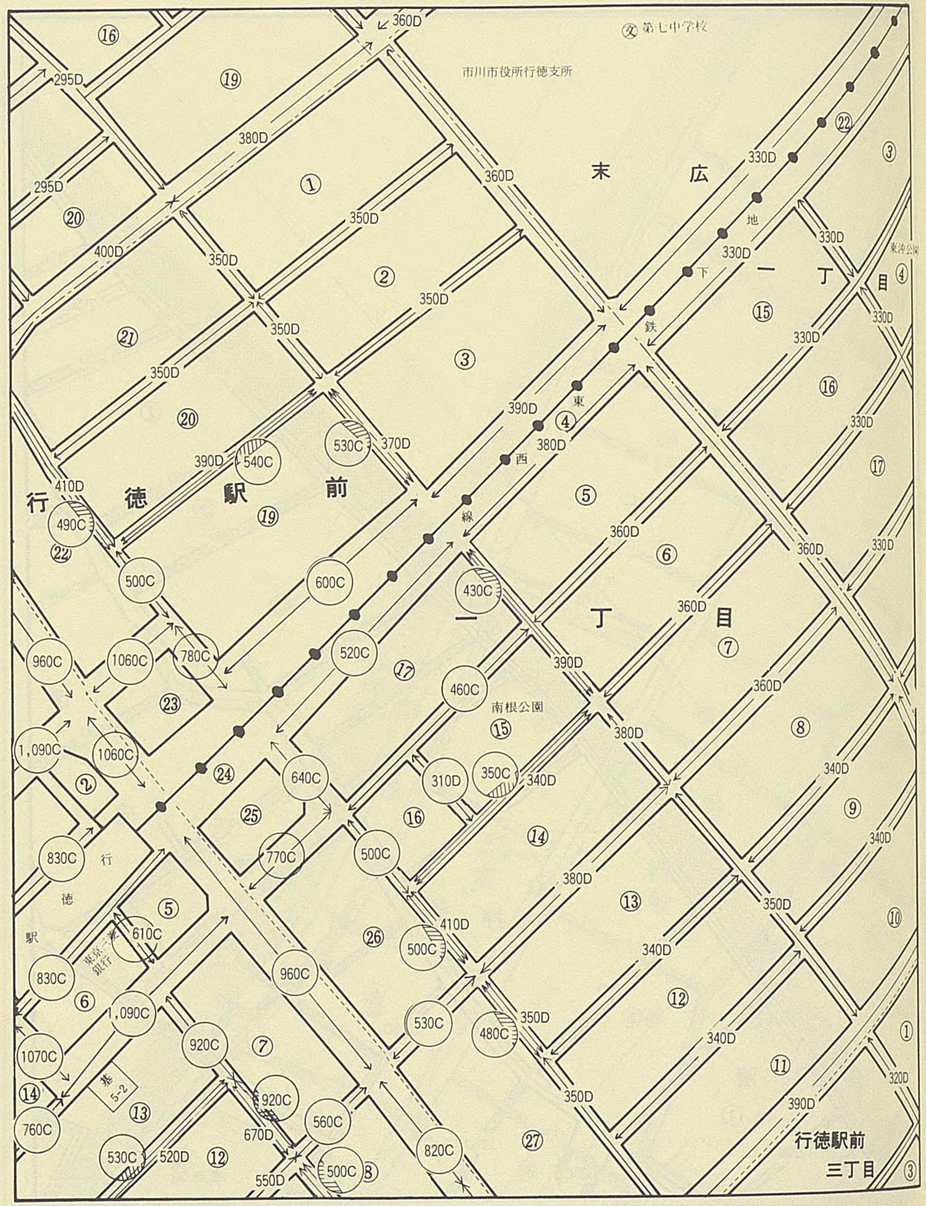

市川 8 73055

（市川市）

ビル街地区　高度商業地区　繁華街地区　普通商業地区併用住宅地区　中小工場地区　大工場地区　普通住宅地区

記号	借地権割合	記号	借地権割合
A	90%	E	50%
B	80%	F	40%
C	70%	G	30%
D	60%		

73054 / 73033 / 73075 / 73056

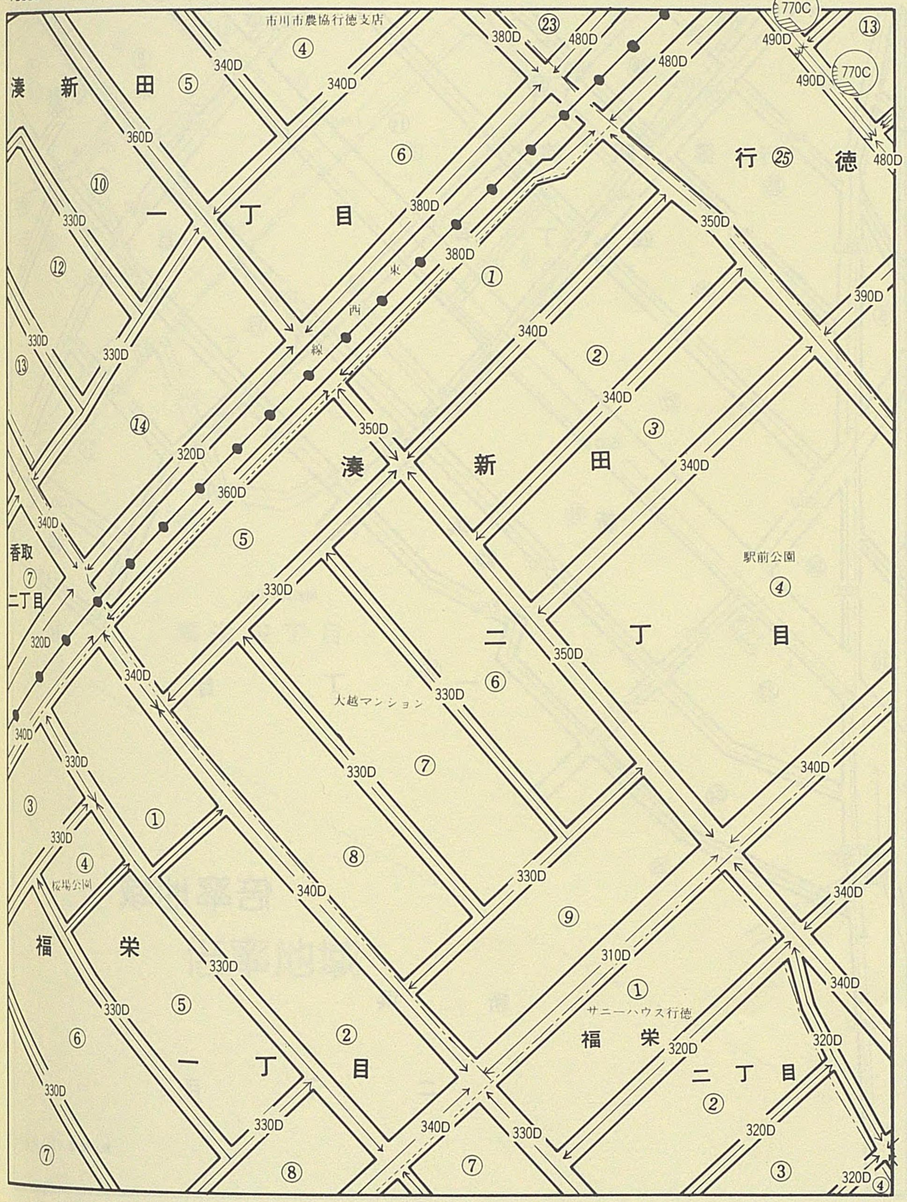

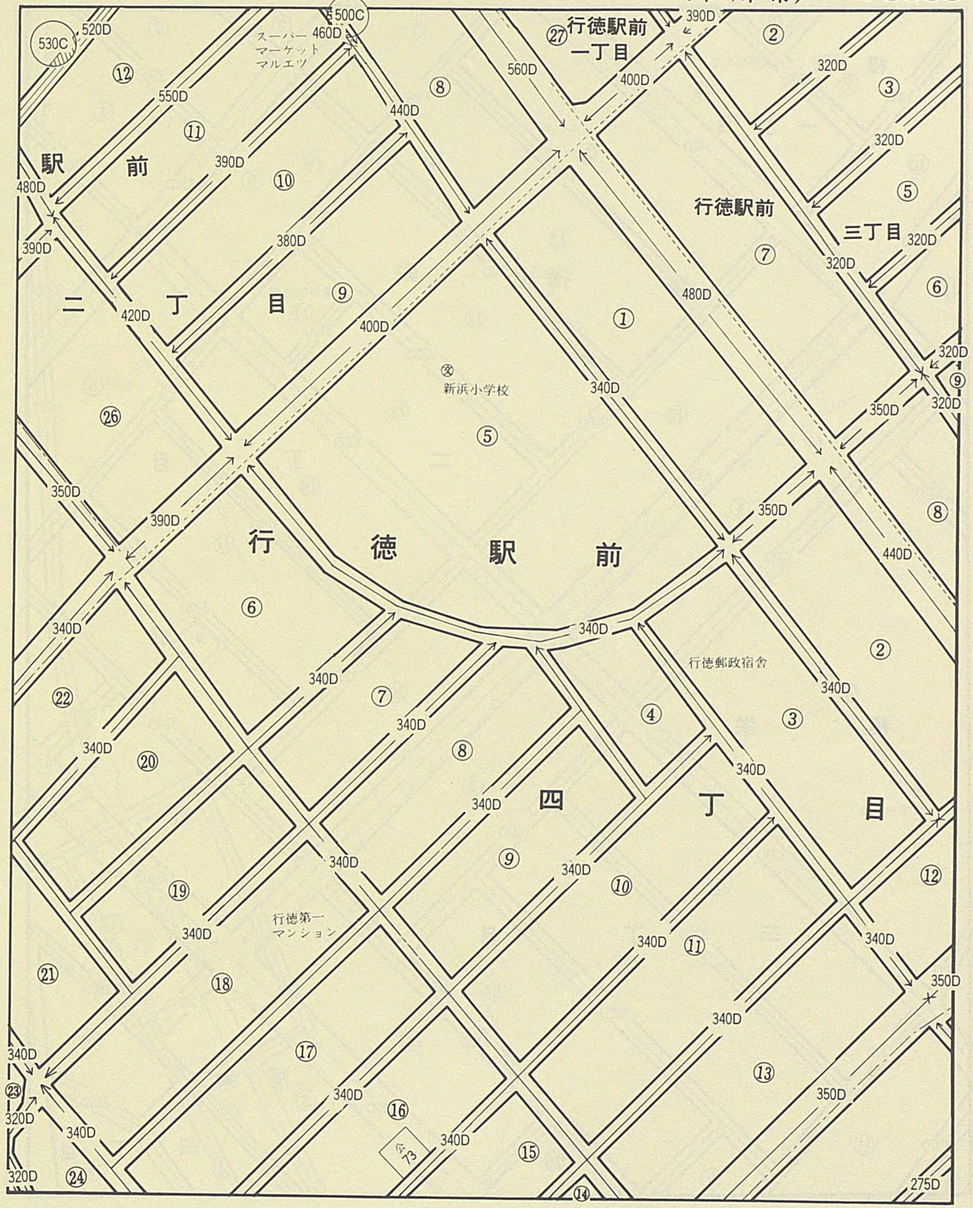

8
73056

ビル街地区　高度商業地区　繁華街地区　普通商業地区併用住宅地区　中小工場地区　大工場地区　普通住宅地区

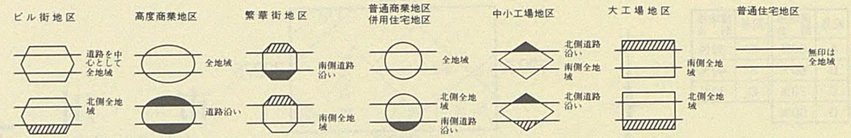

記号	借地権割合	記号	借地権割合
A	90%	E	50%
B	80%	F	40%
C	70%	G	30%
D	60%		

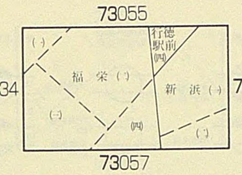

市川
（市川市）

8
73056

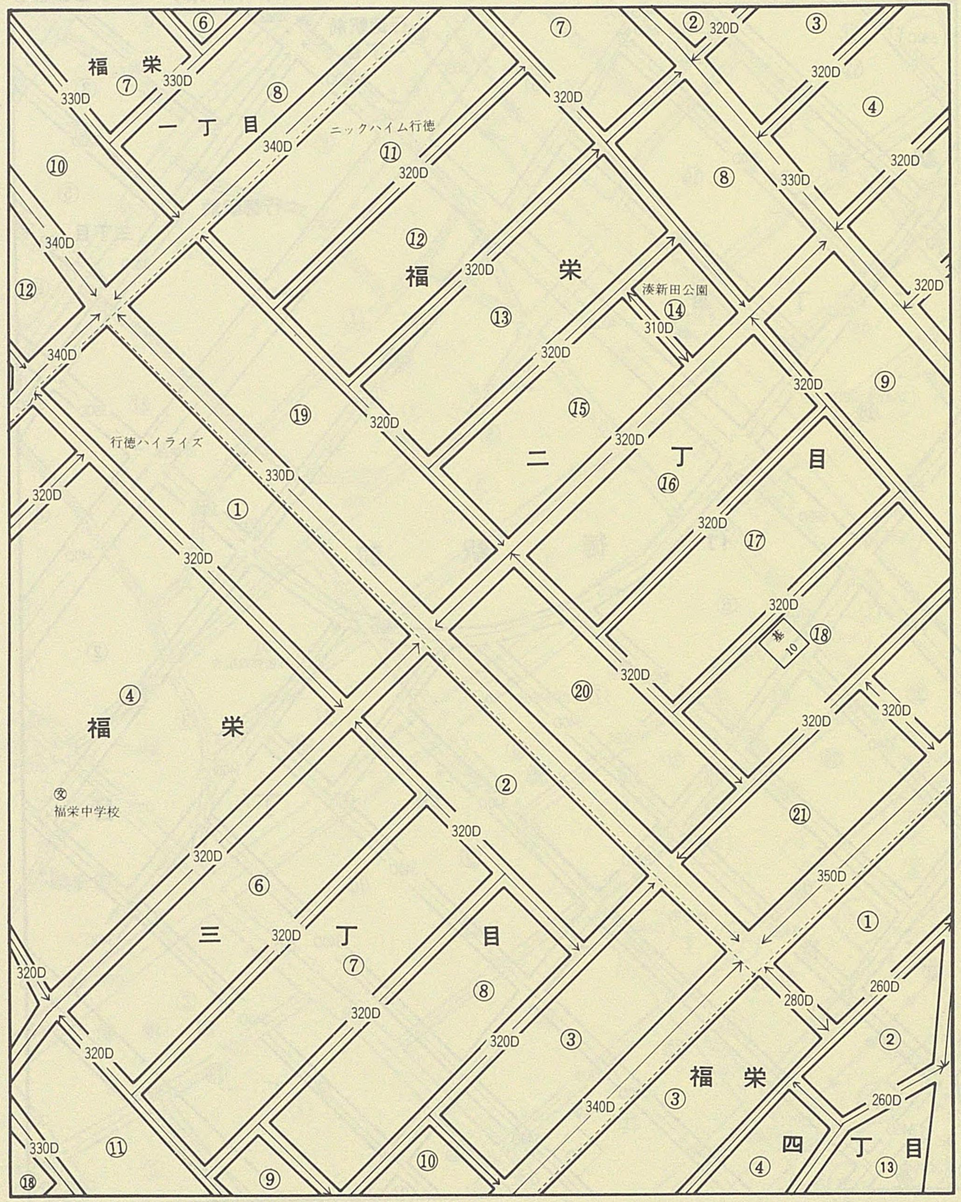

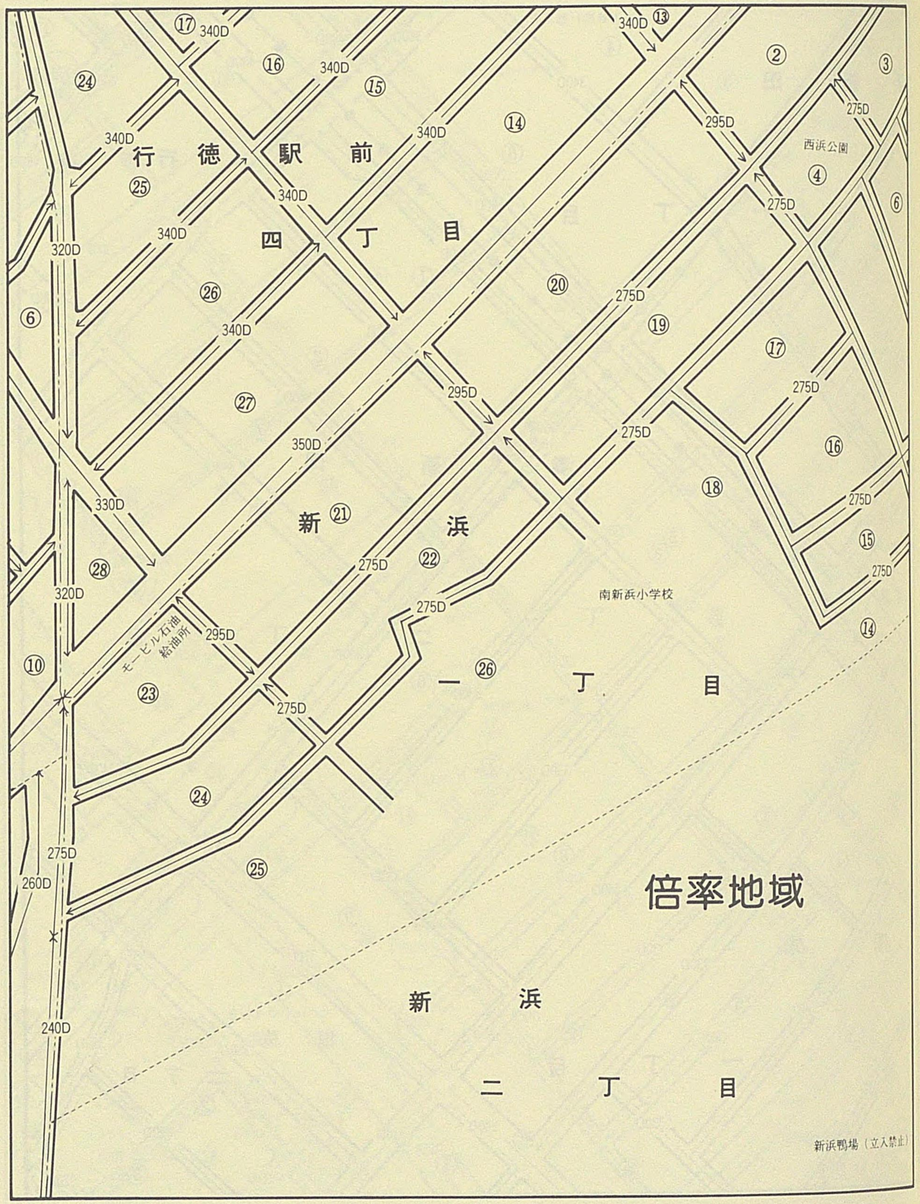

市　川

（市川市）

8
73057

記号	借地権割合	記号	借地権割合
A	90%	E	50%
B	80%	F	40%
C	70%	G	30%
D	60%		

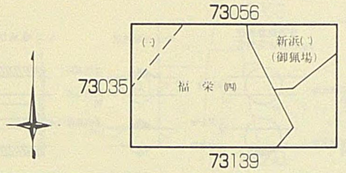

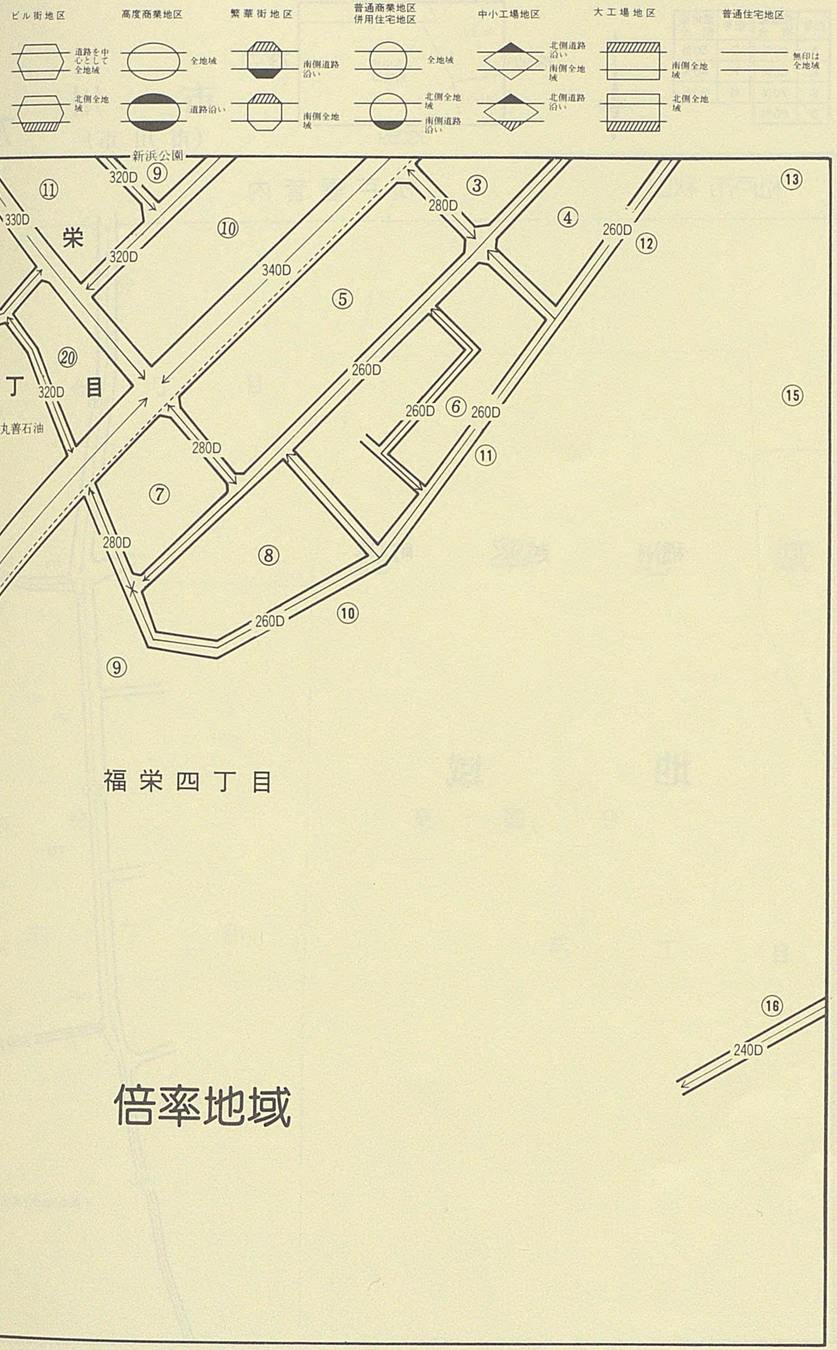

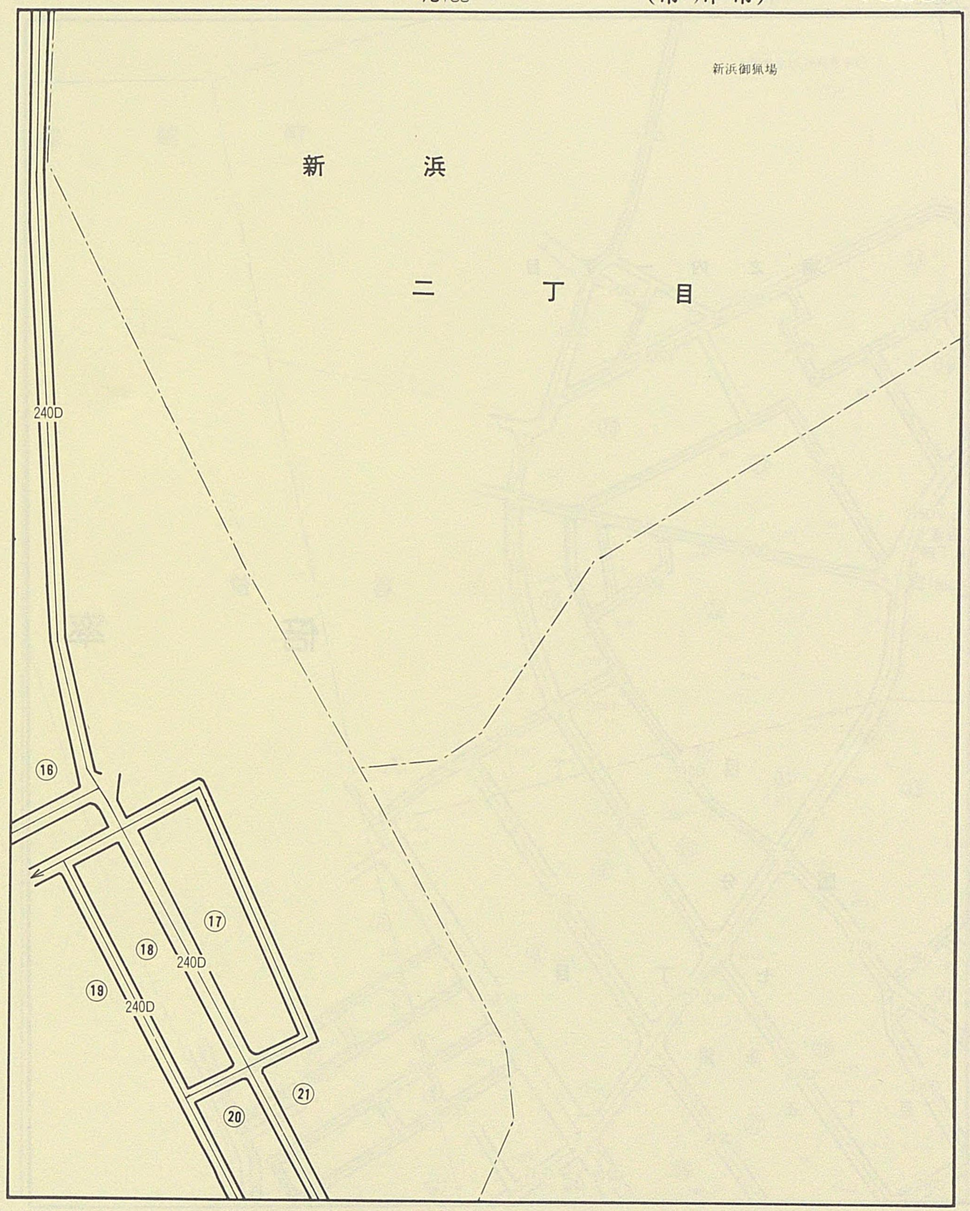

倍率地域

8
73058

ビル街地区　高度商業地区　繁華街地区　普通商業地区併用住宅地区　中小工場地区　大工場地区　普通住宅地区

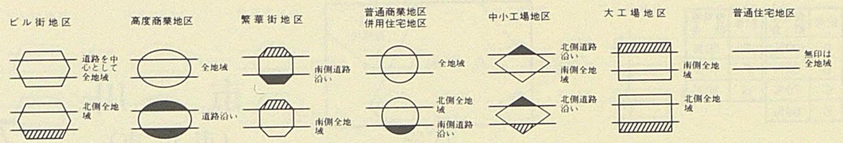

記号	借地権割合	記号	借地権割合
A	90%	E	50%
B	80%	F	40%
C	70%	G	30%
D	60%		

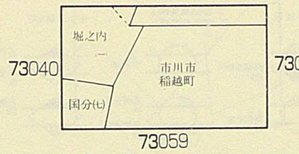

市川 8 73058
（市川市）

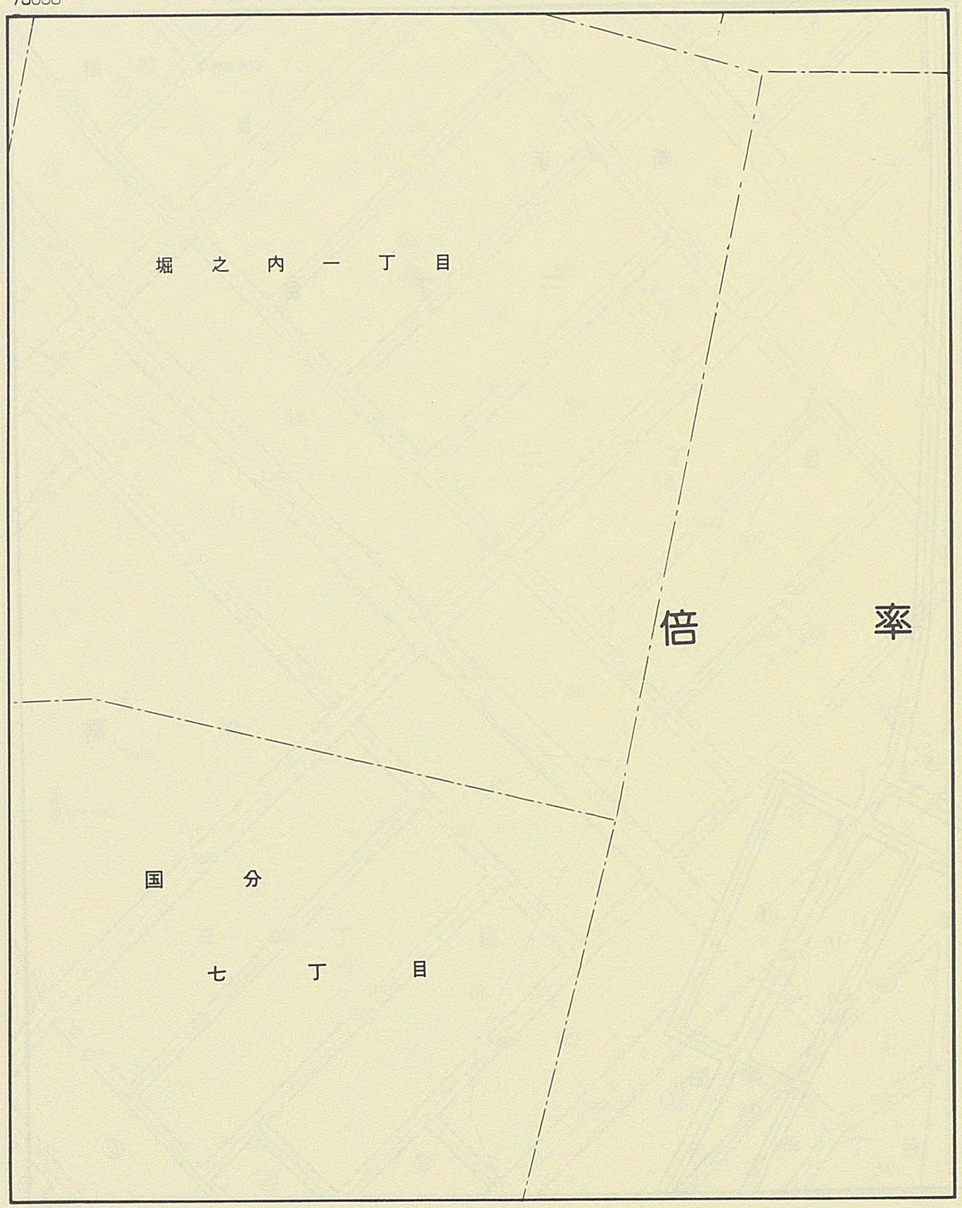

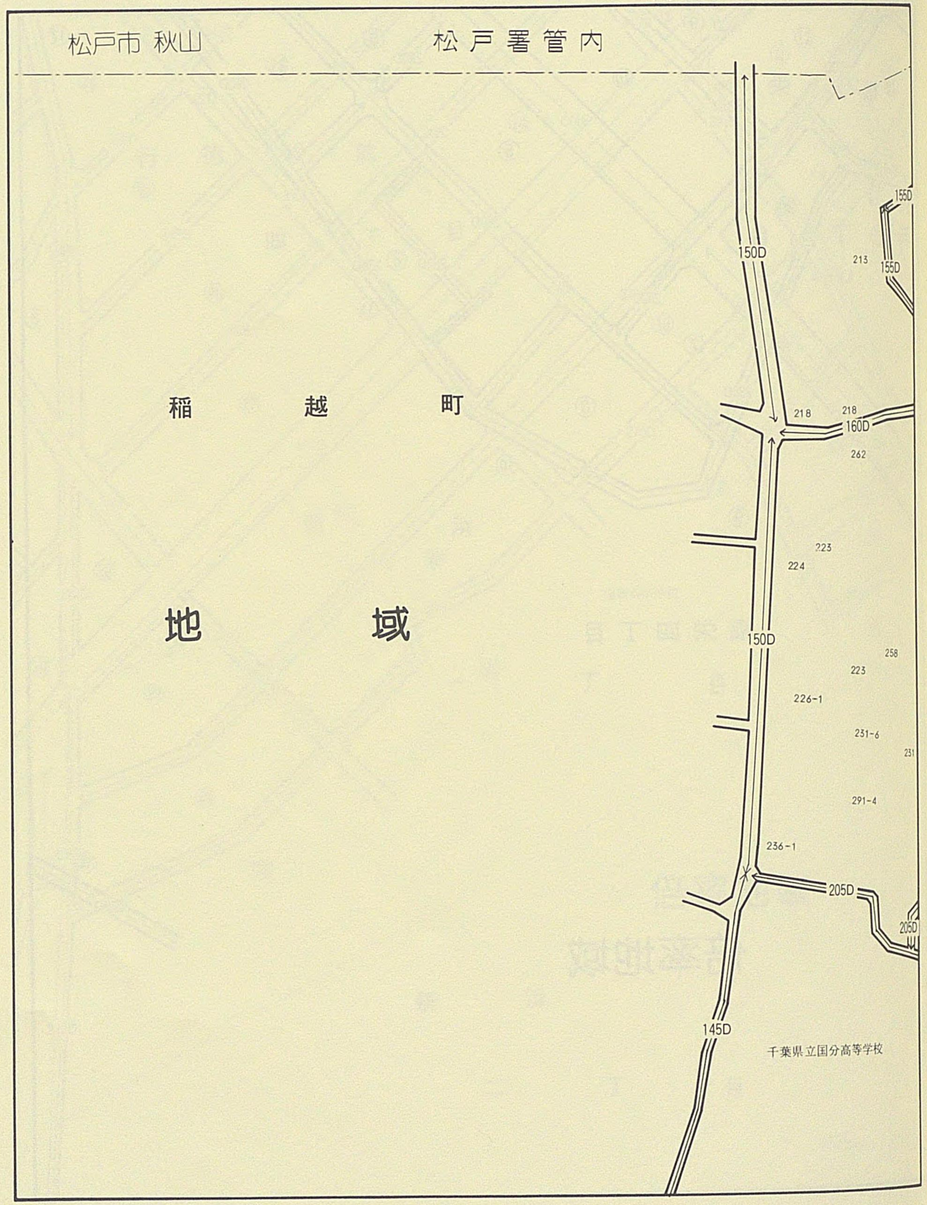

市　川（市川市）

8 73059

ビル街地区 / 高度商業地区 / 繁華街地区 / 普通商業地区 併用住宅地区 / 中小工場地区 / 大工場地区 / 普通住宅地区

記号	借地権割合	記号	借地権割合
A	90%	E	50%
B	80%	F	40%
C	70%	G	30%
D	60%		

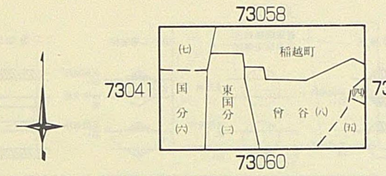

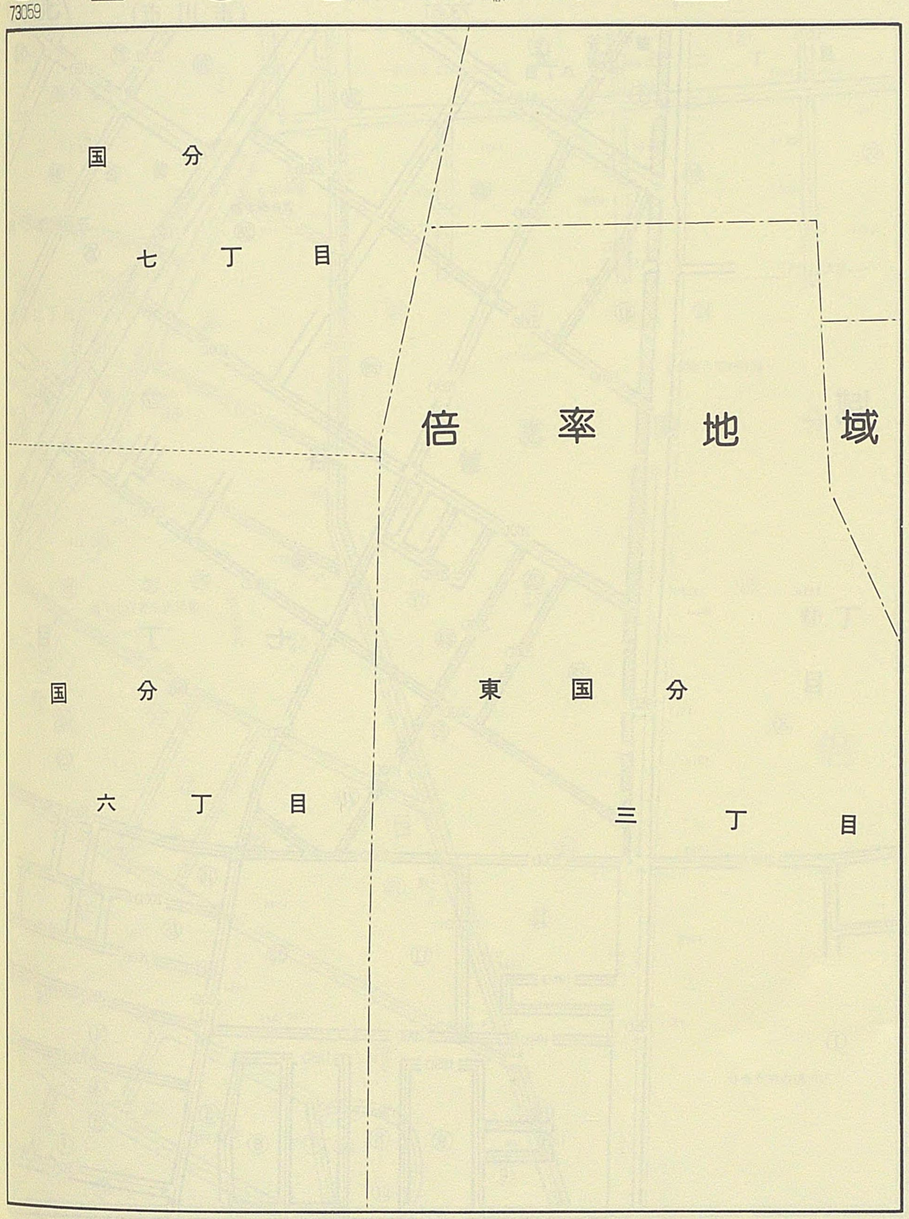

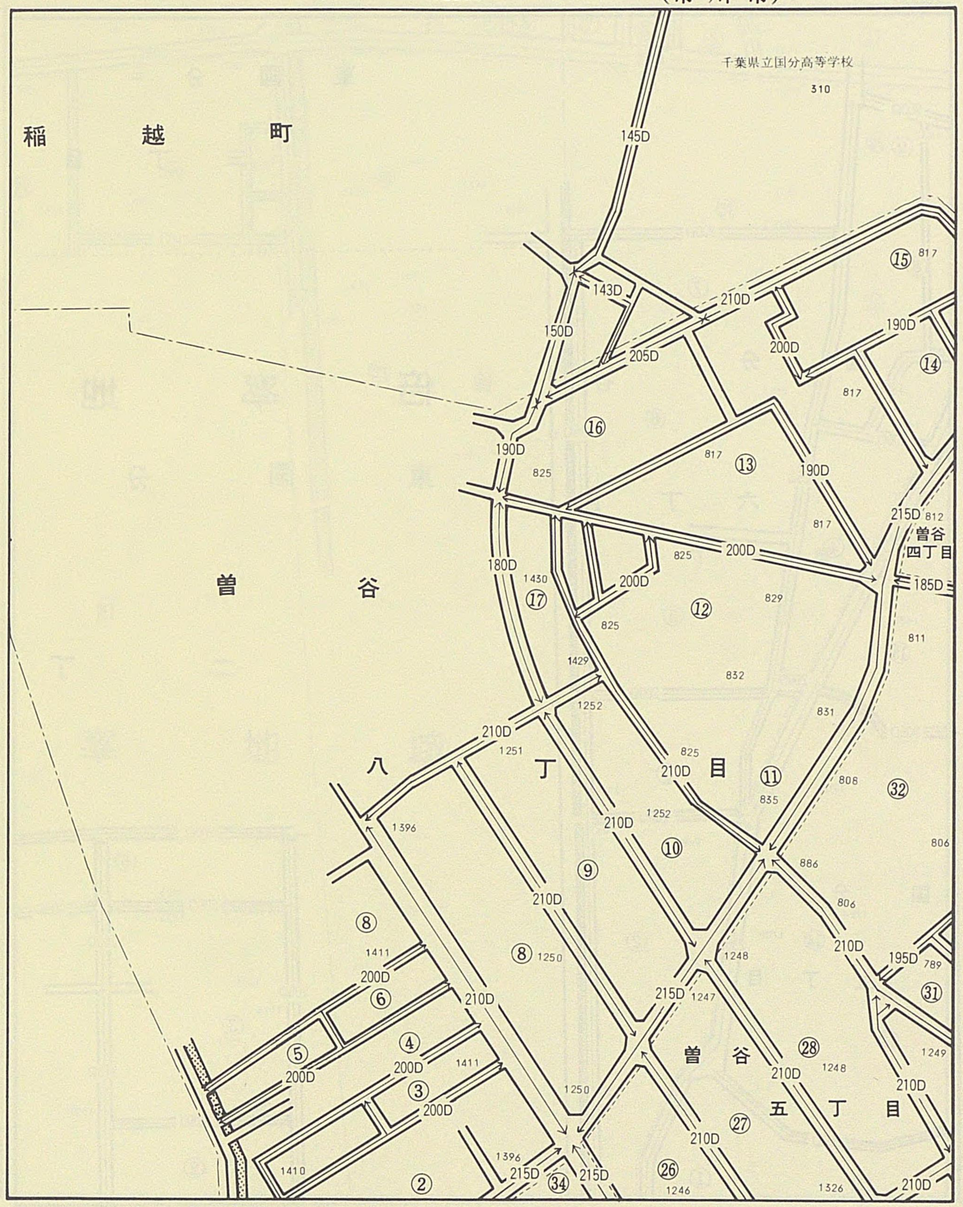

8
73060

ビル街地区　高度商業地区　繁華街地区　普通商業地区併用住宅地区　中小工場地区　大工場地区　普通住宅地区

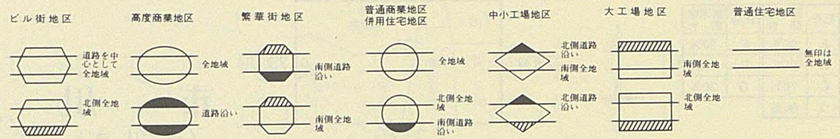

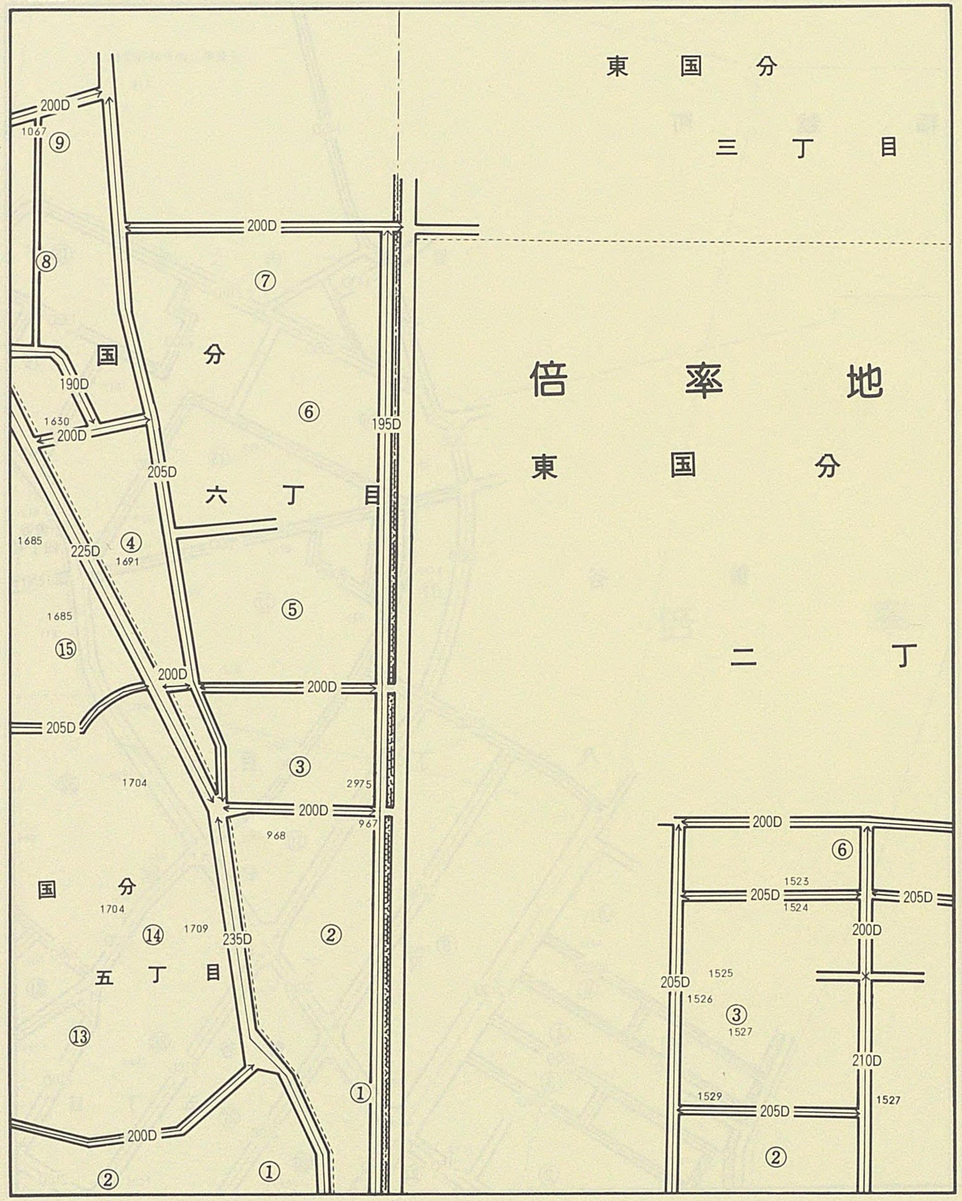

記号	借地権割合	記号	借地権割合
A	90%	E	50%
B	80%	F	40%
C	70%	G	30%
D	60%		

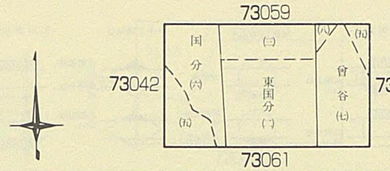

市川 8 73060
（市川市）

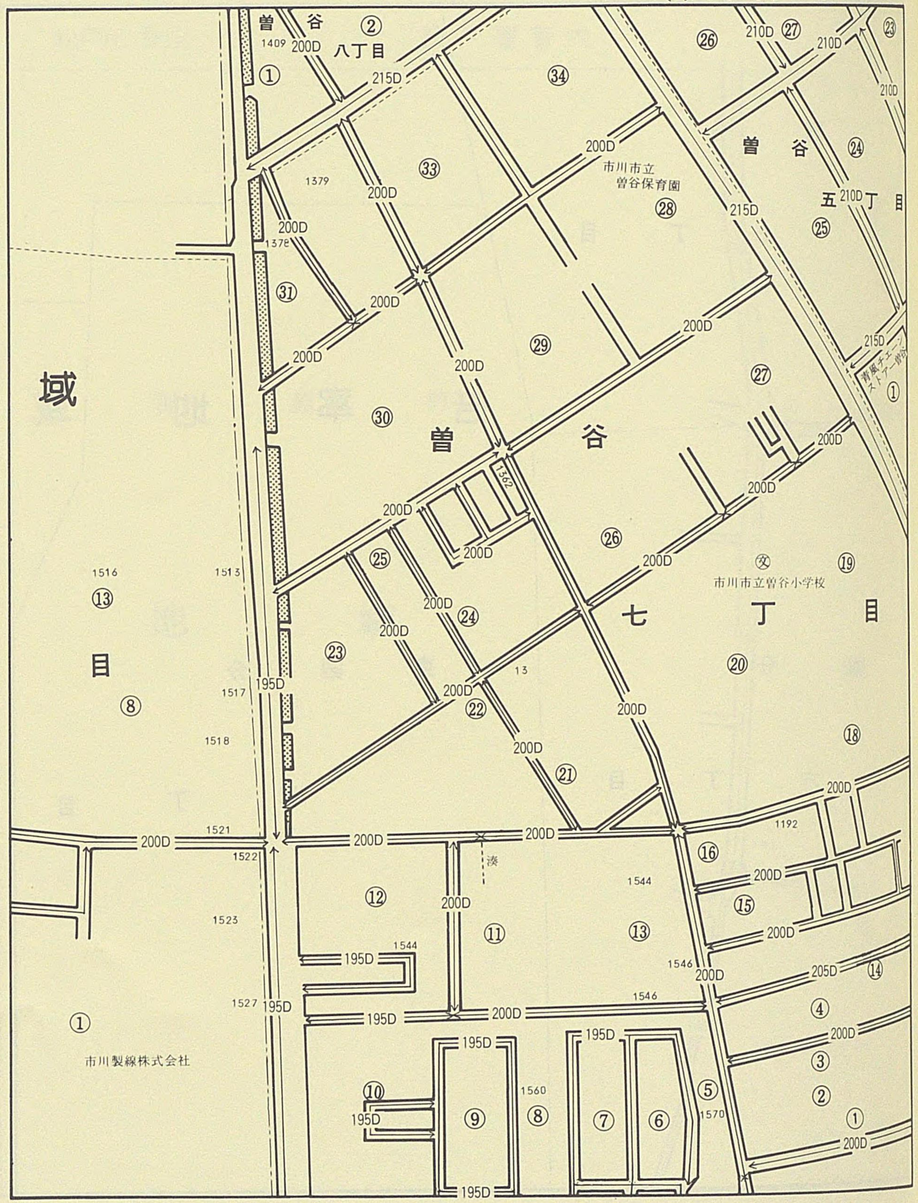

市川 8 73061

（市川市）

ビル街地区　高度商業地区　繁華街地区　普通商業地区併用住宅地区　中小工場地区　大工場地区　普通住宅地区

記号	借地権割合	記号	借地権割合
A	90%	E	50%
B	80%	F	40%
C	70%	G	30%
D	60%		

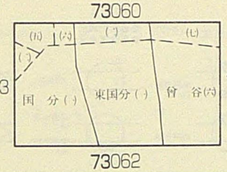

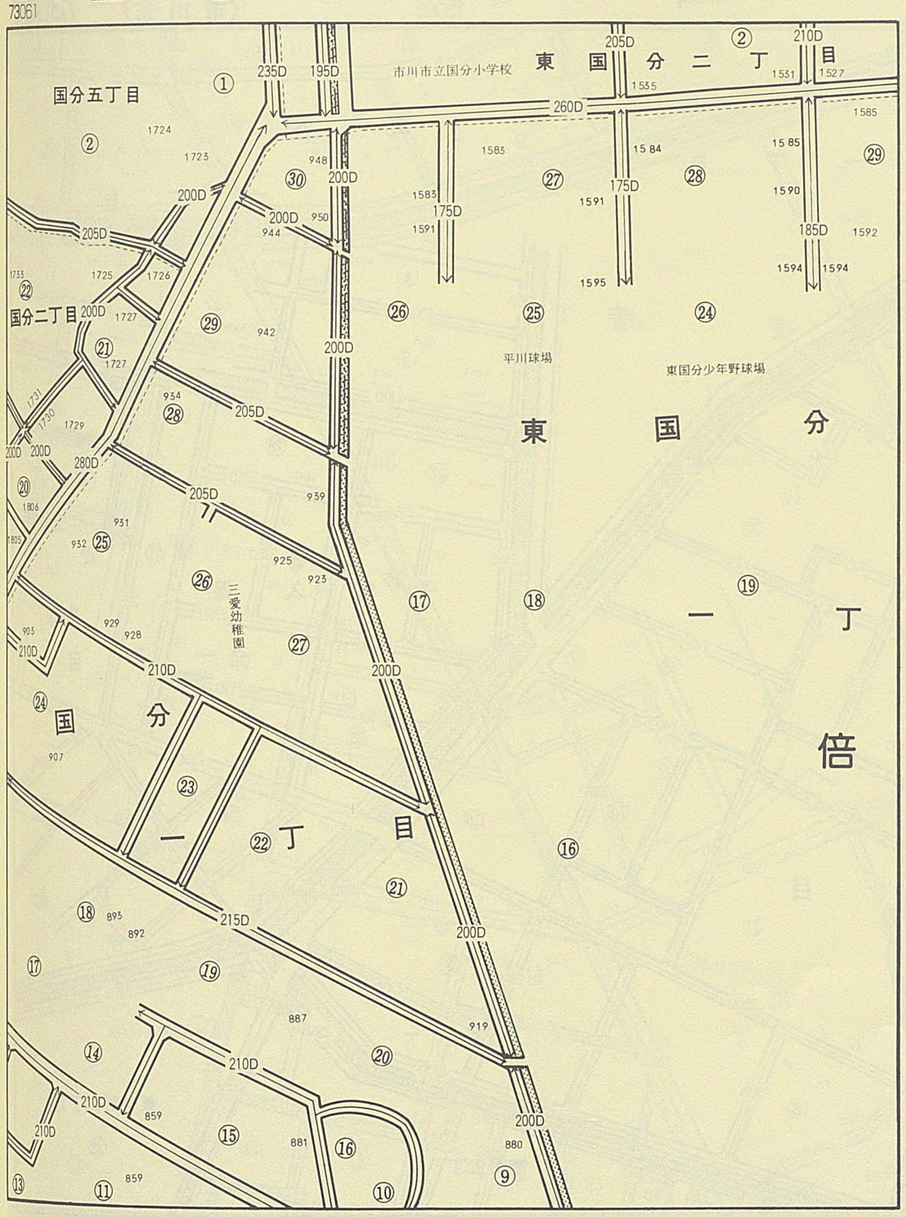

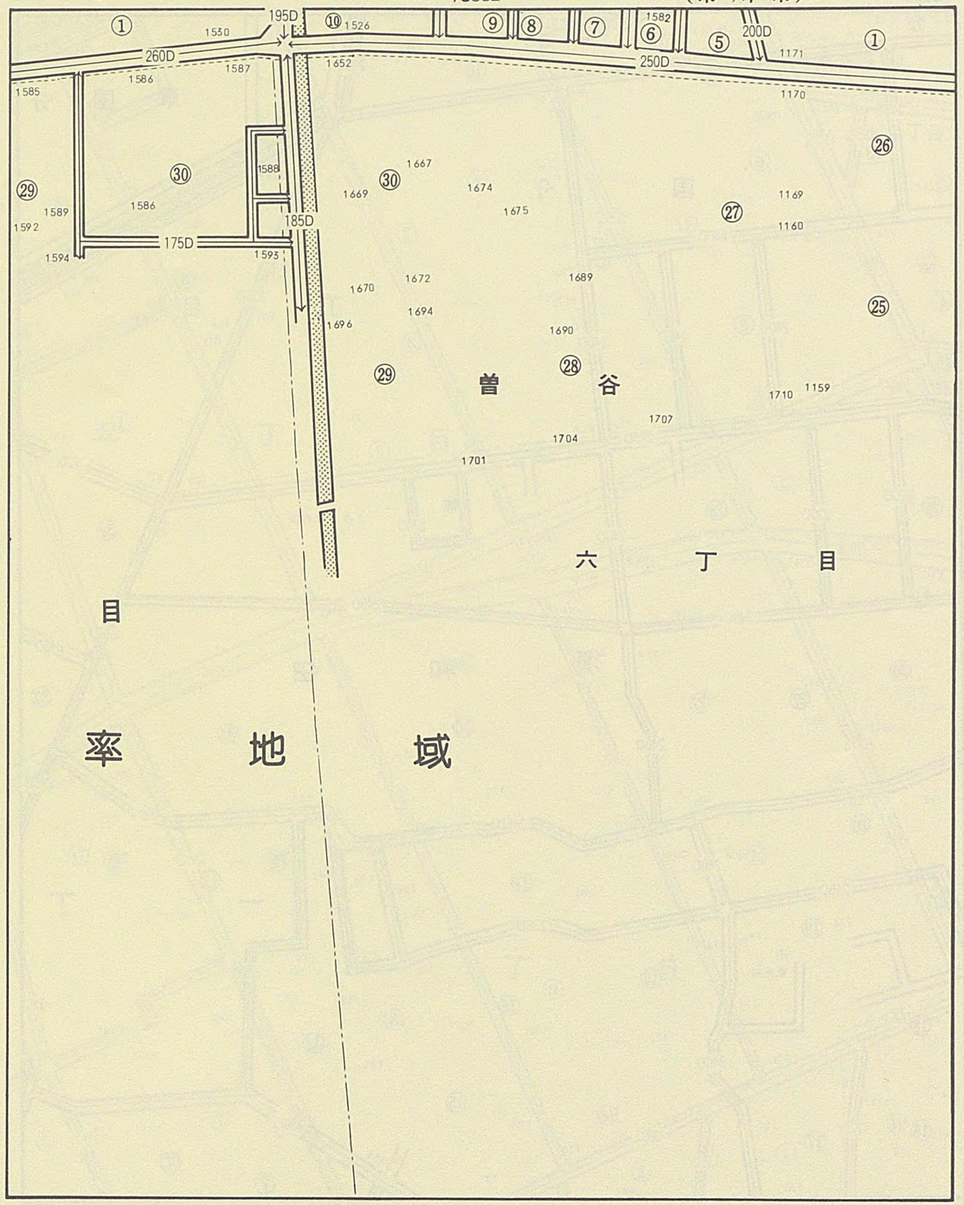

倍率地域

8
73062

ビル街地区　高度商業地区　繁華街地区　普通商業地区併用住宅地区　中小工場地区　大工場地区　普通住宅地区

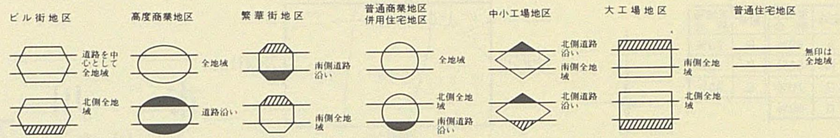

記号	借地権割合	記号	借地権割合
A	90%	E	50%
B	80%	F	40%
C	70%	G	30%
D	60%		

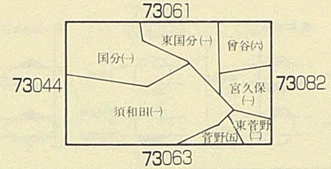

市川 8 73062
（市川市）

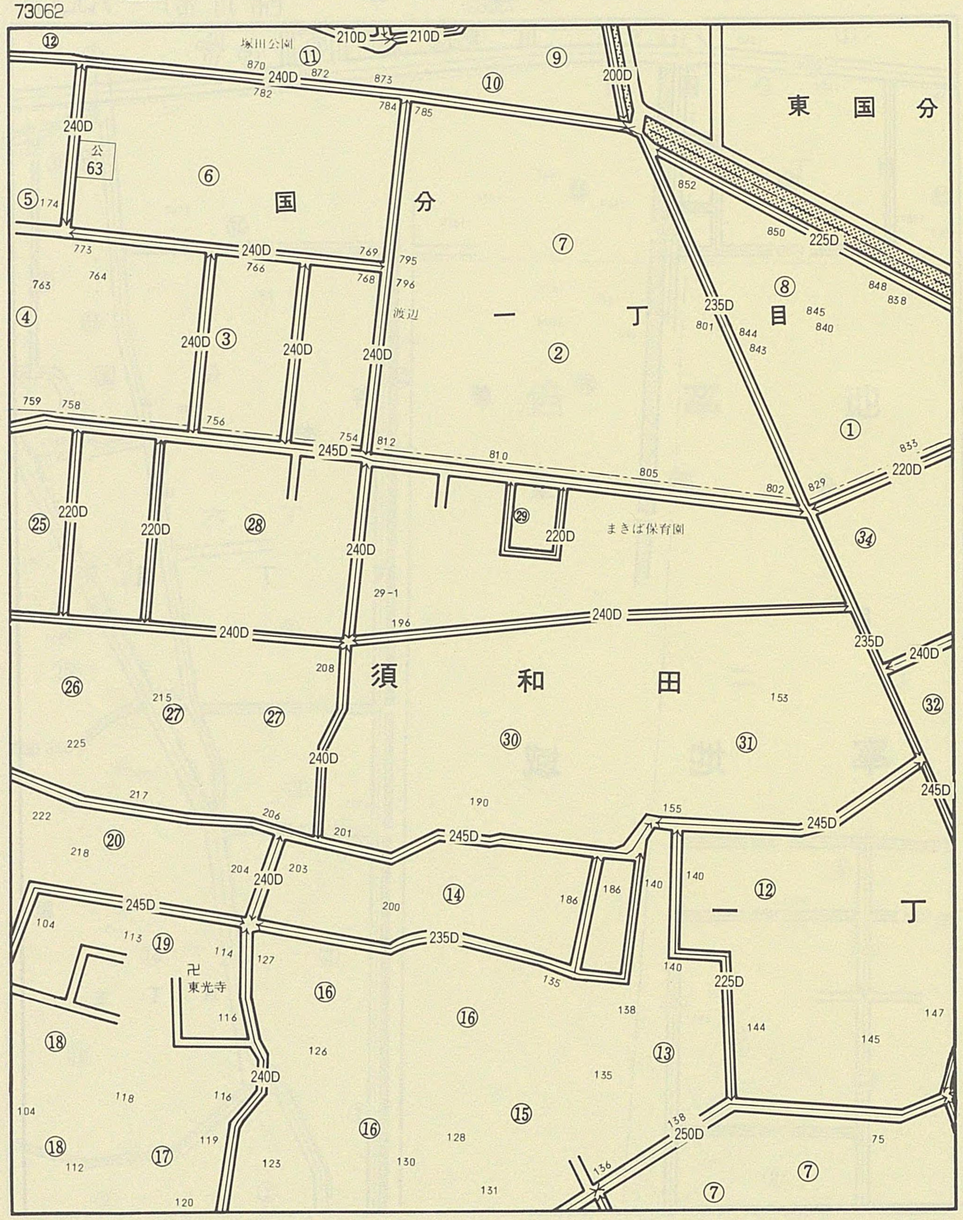

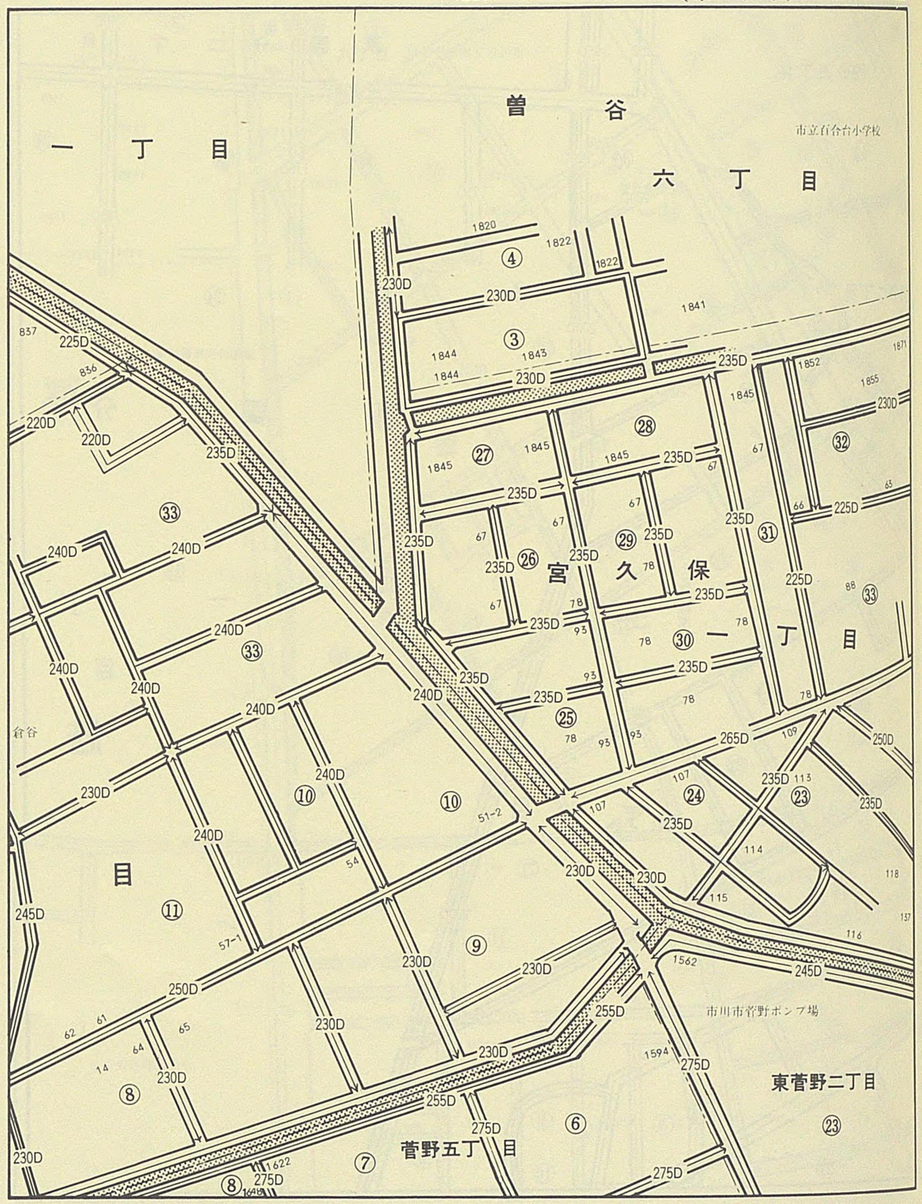

市　川　8

（市川市）　73063

73062 / 73045 / 73083 / 73064

記号	借地権割合	記号	借地権割合
A	90%	E	50%
B	80%	F	40%
C	70%	G	30%
D	60%		

ビル街地区　高度商業地区　繁華街地区　普通商業地区併用住宅地区　中小工場地区　大工場地区　普通住宅地区

8 73063

須和田一丁目　菅野　菅野　五丁目　菅野　四丁目　六丁目　三丁目　菅野

東京歯科大学グランド　東京歯科大学　東京歯科大学市川病院　日本ハイラ株式会社市川工場　久保田鉄工社宅　東京電力菅野変電所　市立菅野保育園　市川児童交通センター　菅野終末処理場　東菅野　二丁目

8
73064

ビル街地区　高度商業地区　繁華街地区　普通商業地区併用住宅地区　中小工場地区　大工場地区　普通住宅地区

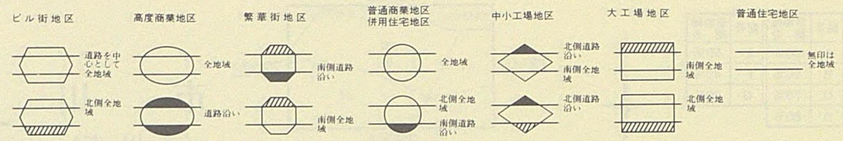

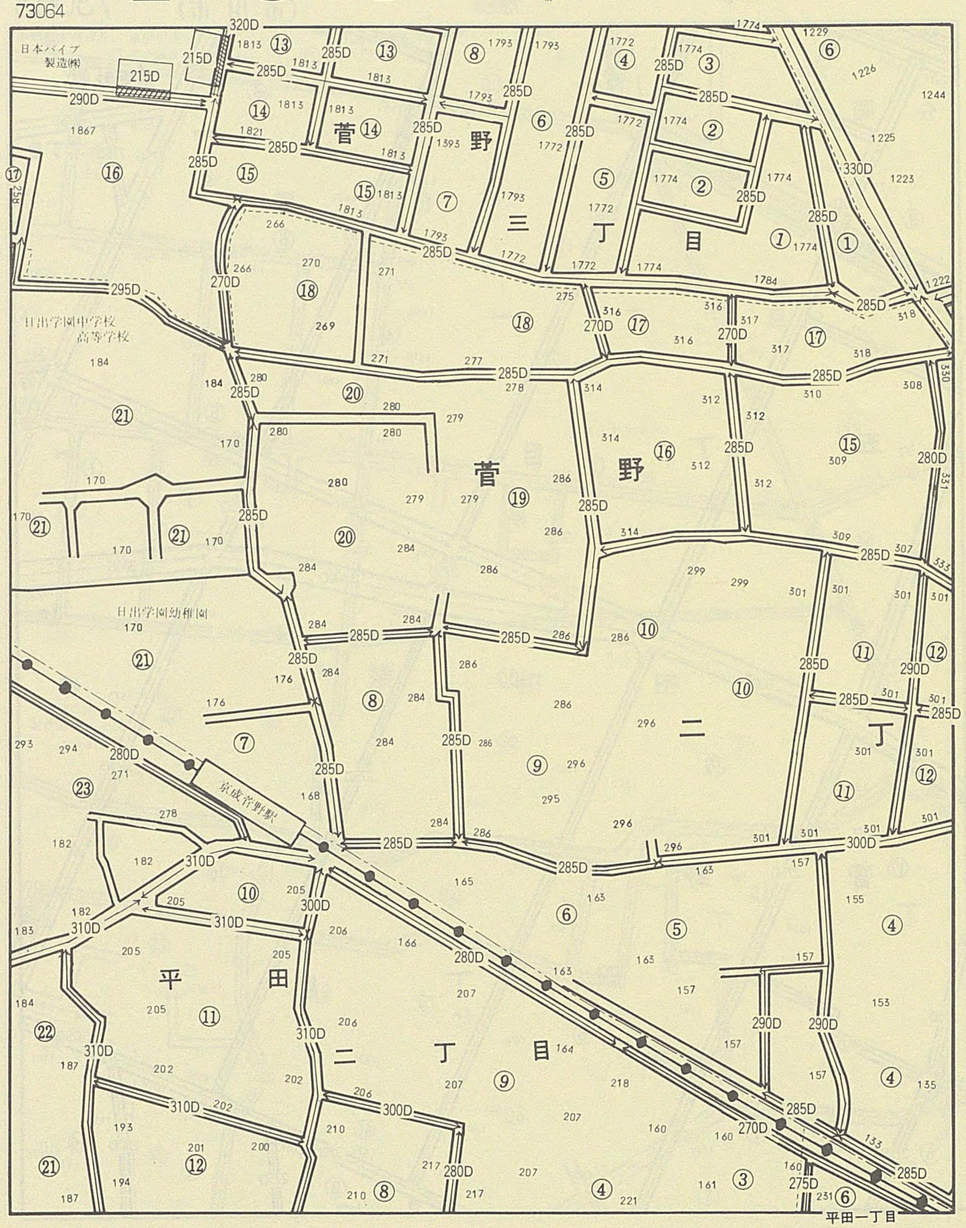

記号	借地権割合	記号	借地権割合
A	90%	E	50%
B	80%	F	40%
C	70%	G	30%
D	60%		

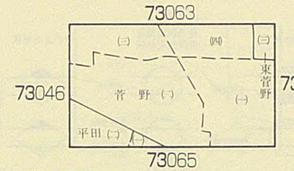

市川 8

（市川市）

73064

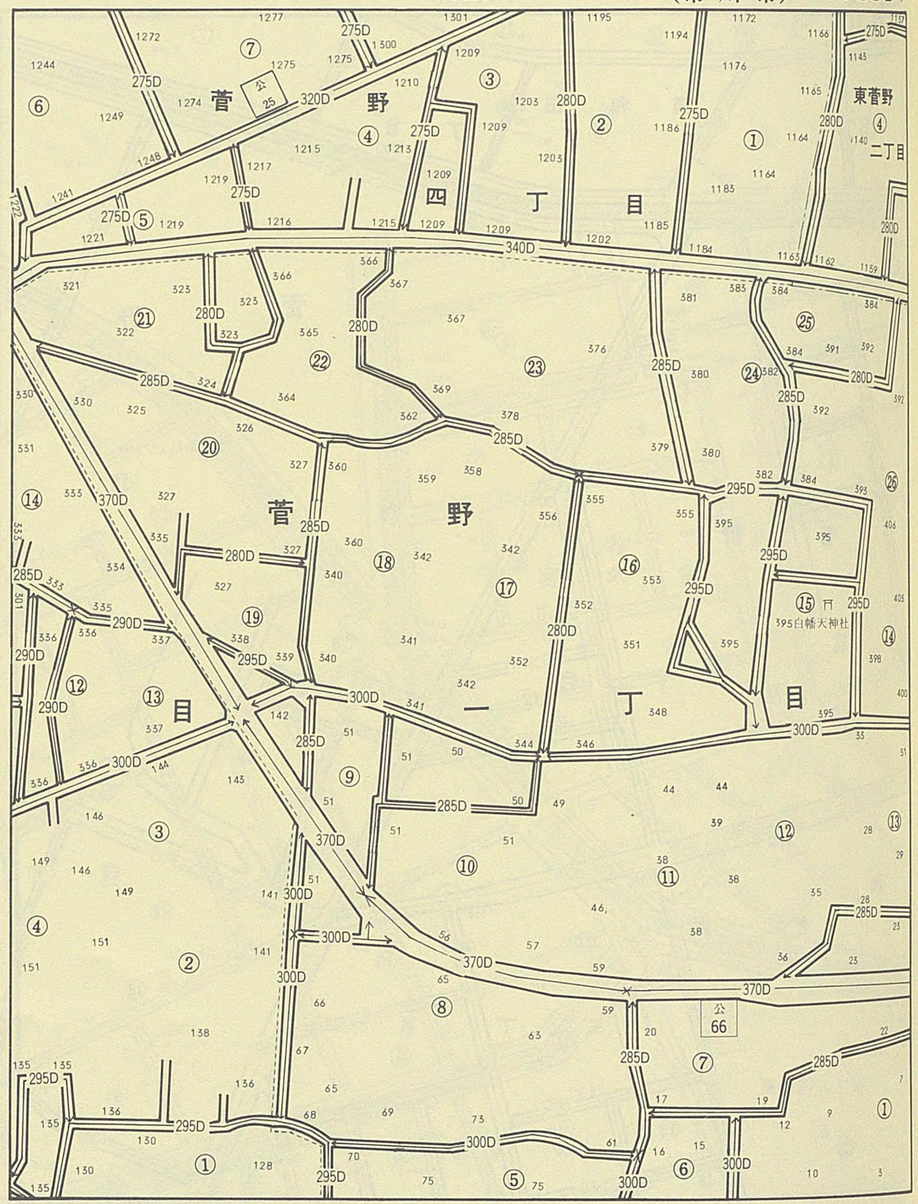

市川 8 73065

（市川市）

記号	借地権割合	記号	借地権割合
A	90%	E	50%
B	80%	F	40%
C	70%	G	30%
D	60%		

73064 / 73047 / 73085 / 73066

菅野 (一) (二) (三) (四)
平田 (一) (二) (三)
八幡 (一) (二) (三) (四)
南八幡(五) (六)

ビル街地区 / 高度商業地区 / 繁華街地区 / 普通商業地区併用住宅地区 / 中小工場地区 / 大工場地区 / 普通住宅地区

菅野 二丁目 / 菅野 一丁目 / 八幡 / 三丁目 / 南八幡 五丁目 / 八幡 二丁目 / 平田 / 二丁目 / 一丁目 / 三丁目

京成 労働会館 / 市川郵便局 / 市川電報電話局 / 市川市 第一保育所 / 県立平田第一保育園 / 県立高南工業高等学校 / 県立市川工業高等学校 / 八幡小学校 / 鉄 / 電 / 成 / 京 / 武 / 本 / 総 / 都市計画道路

ビル街地区 / 高度商業地区 / 繁華街地区 / 普通商業地区 併用住宅地区 / 中小工場地区 / 大工場地区 / 普通住宅地区

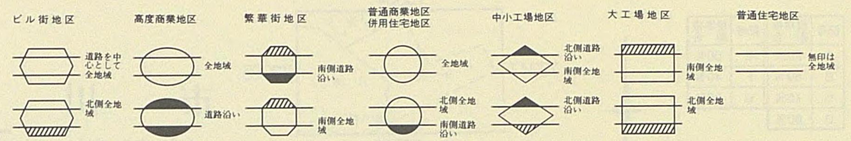

記号	借地権割合	記号	借地権割合
A	90%	E	50%
B	80%	F	40%
C	70%	G	30%
D	60%		

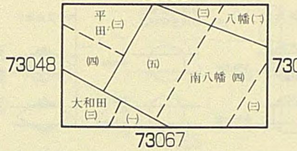

市川 8

(市川市)

73066

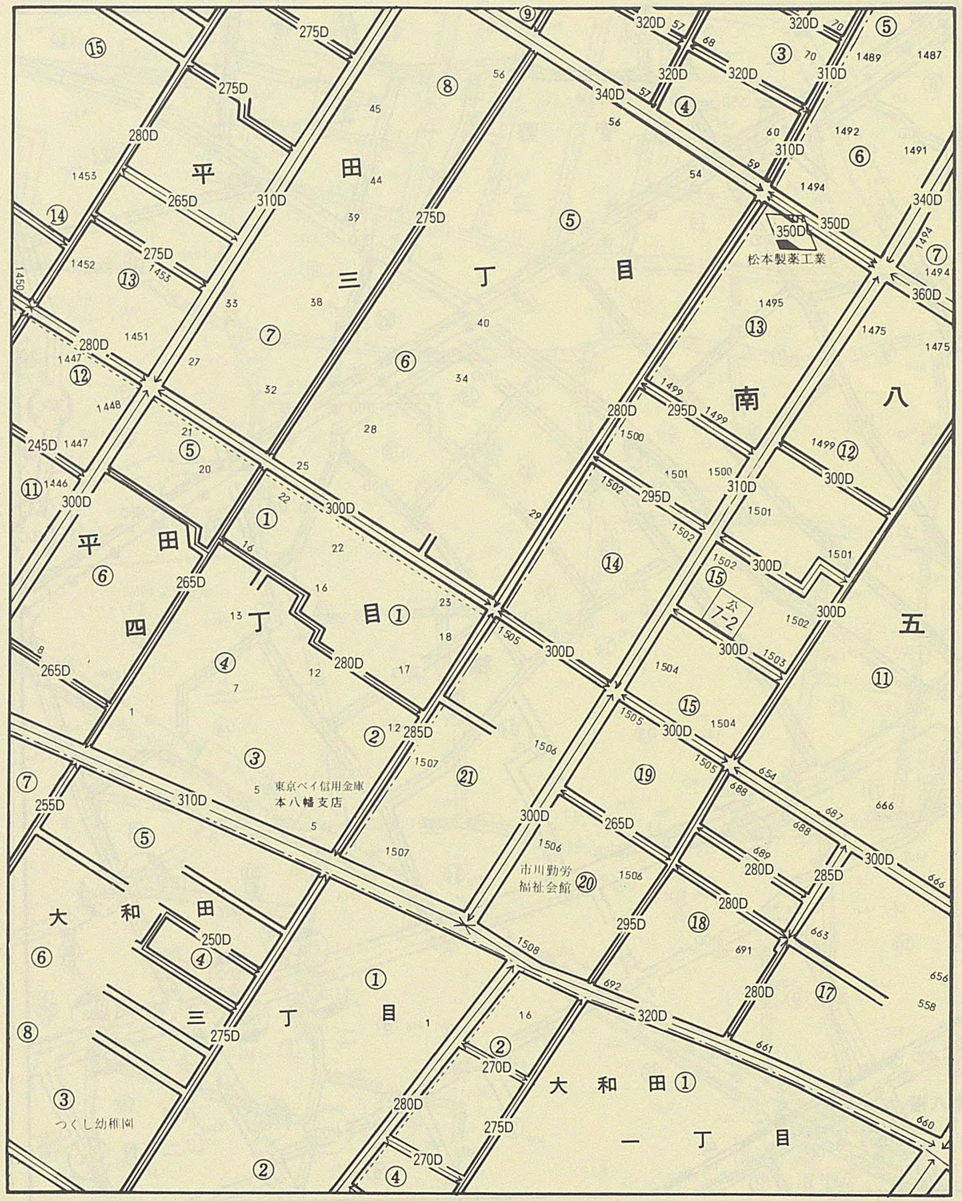

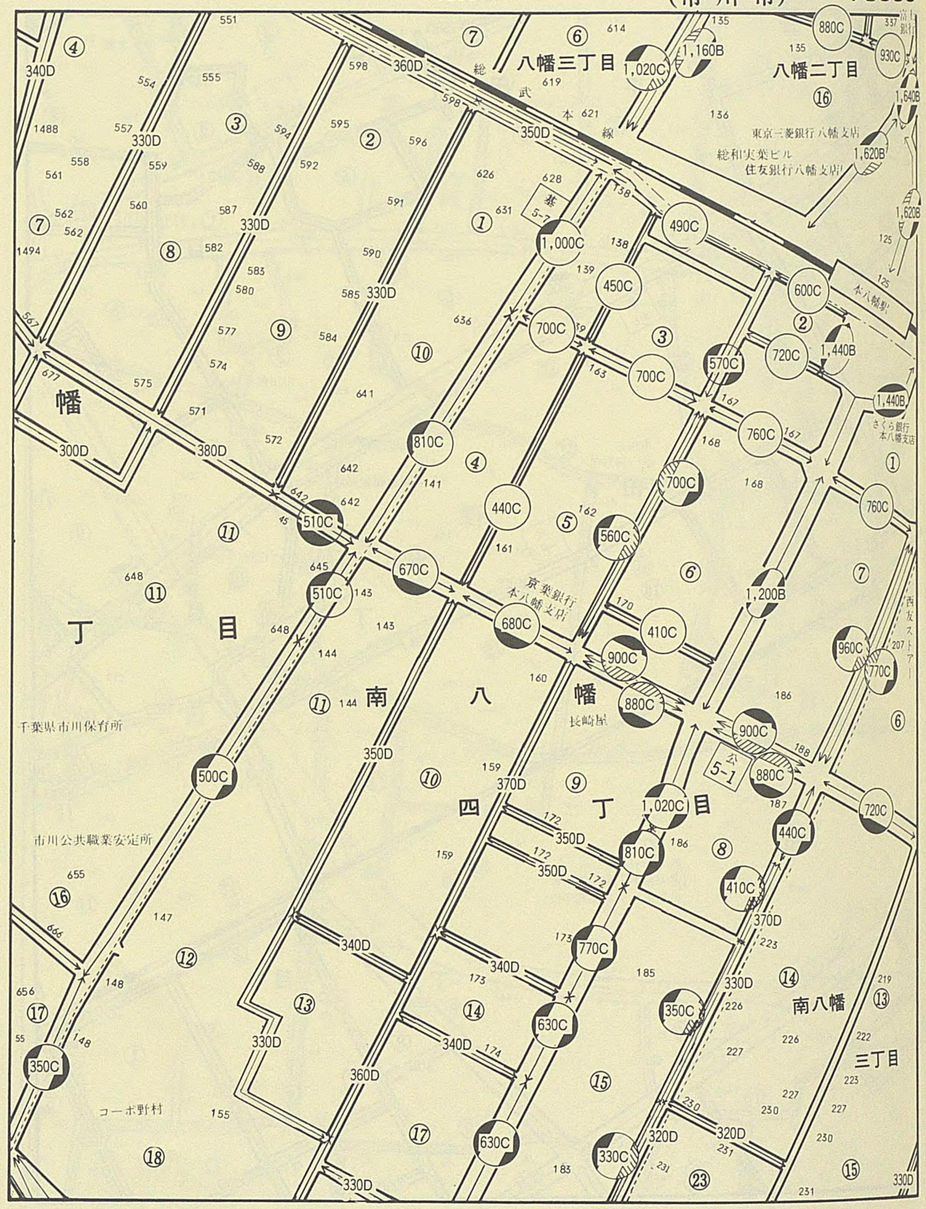

市　川　8　73067
（市川市）

ビル街地区　高度商業地区　繁華街地区　普通商業地区併用住宅地区　中小工場地区　大工場地区　普通住宅地区

記号	借地権割合	記号	借地権割合
A	90%	E	50%
B	80%	F	40%
C	70%	G	30%
D	60%		

73066　73049　73087　73068

大和田三丁目　大和田小学校　京成自動車市川工場　大和田一丁目　中川東大和田駐車場　東大和田一丁目　TDK開発研究所　TDK㈱テクニカルセンター　東京電気化学工業株式会社八幡工場　TDK㈱テクニカルセンター　大和田二丁目　稲荷木一丁目　南八幡四丁目　南八幡三丁目　東大和田一丁目　南八幡二丁目

8
73068

ビル街地区　高度商業地区　繁華街地区　普通商業地区併用住宅地区　中小工場地区　大工場地区　普通住宅地区

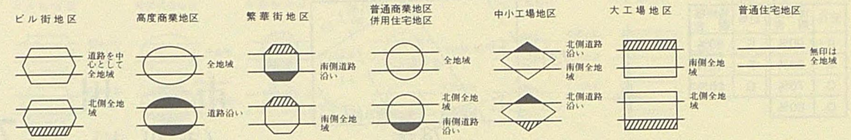

記号	借地権割合	記号	借地権割合
A	90%	E	50%
B	80%	F	40%
C	70%	G	30%
D	60%		

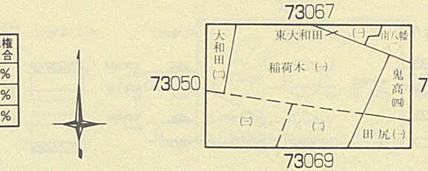

市川 8 73068
（市川市）

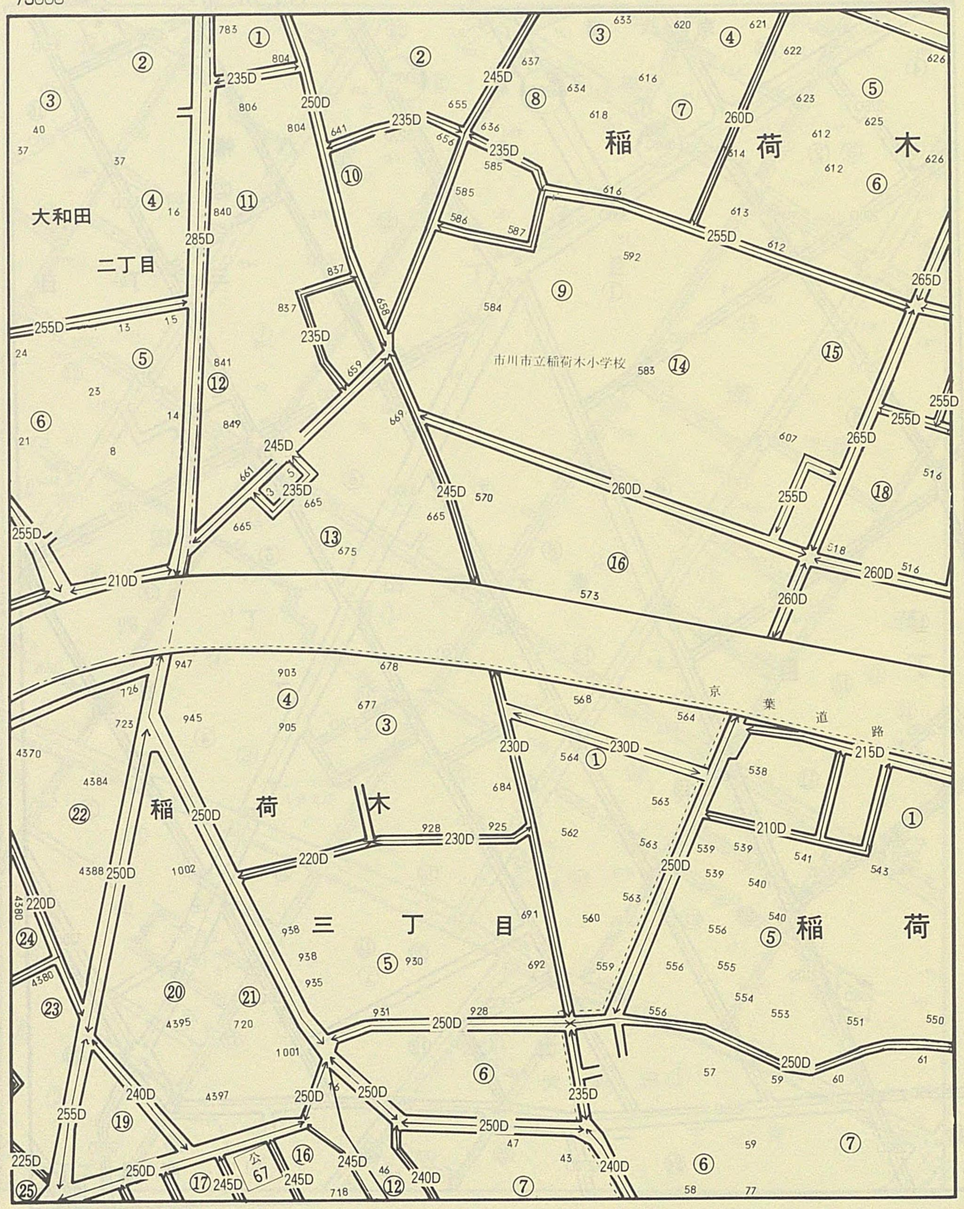

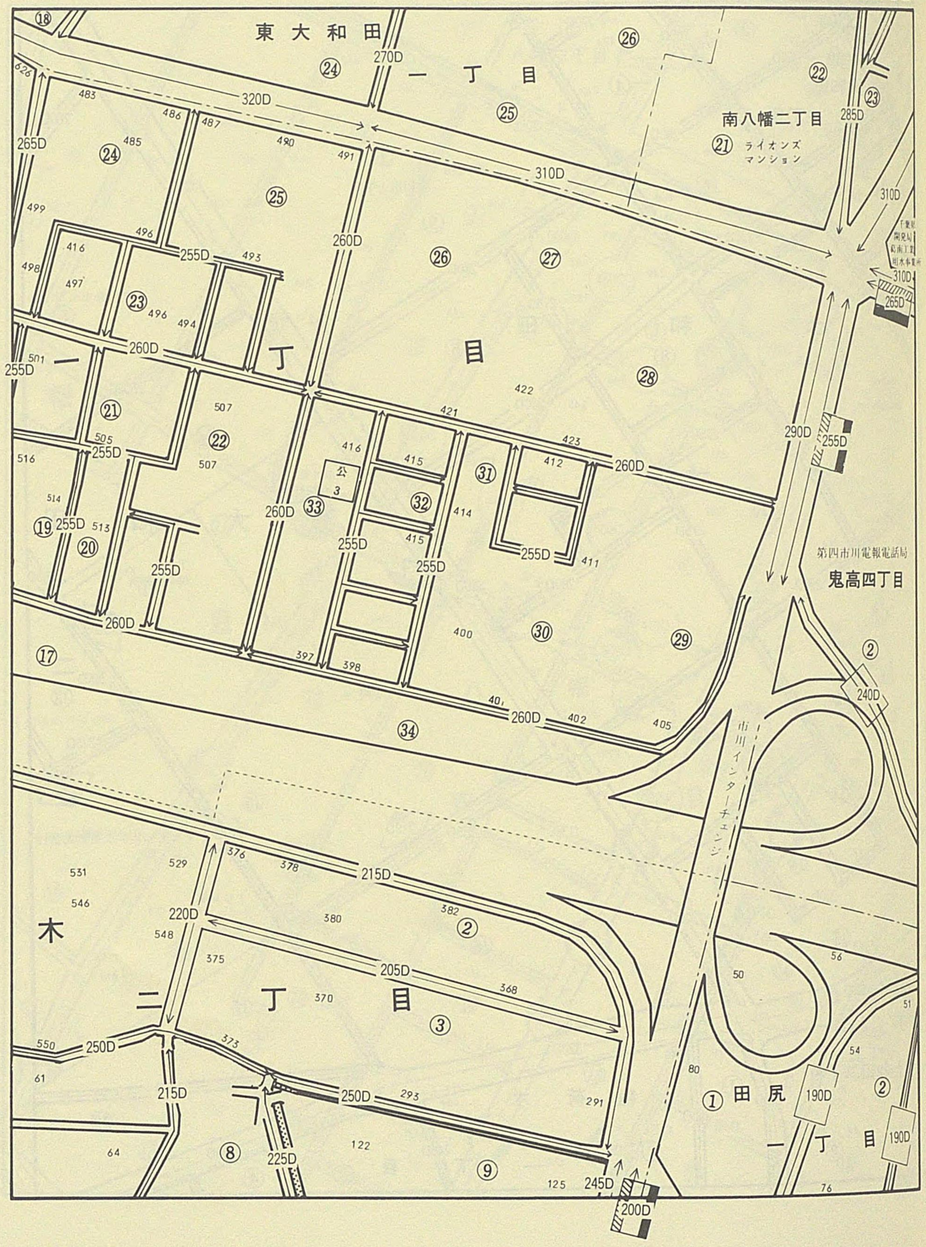

市　川　8　73069

（市川市）

ビル街地区　高度商業地区　繁華街地区　普通商業地区併用住宅地区　中小工場地区　大工場地区　普通住宅地区

記号	借地権割合	記号	借地権割合
A	90%	E	50%
B	80%	F	40%
C	70%	G	30%
D	60%		

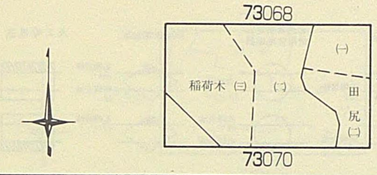

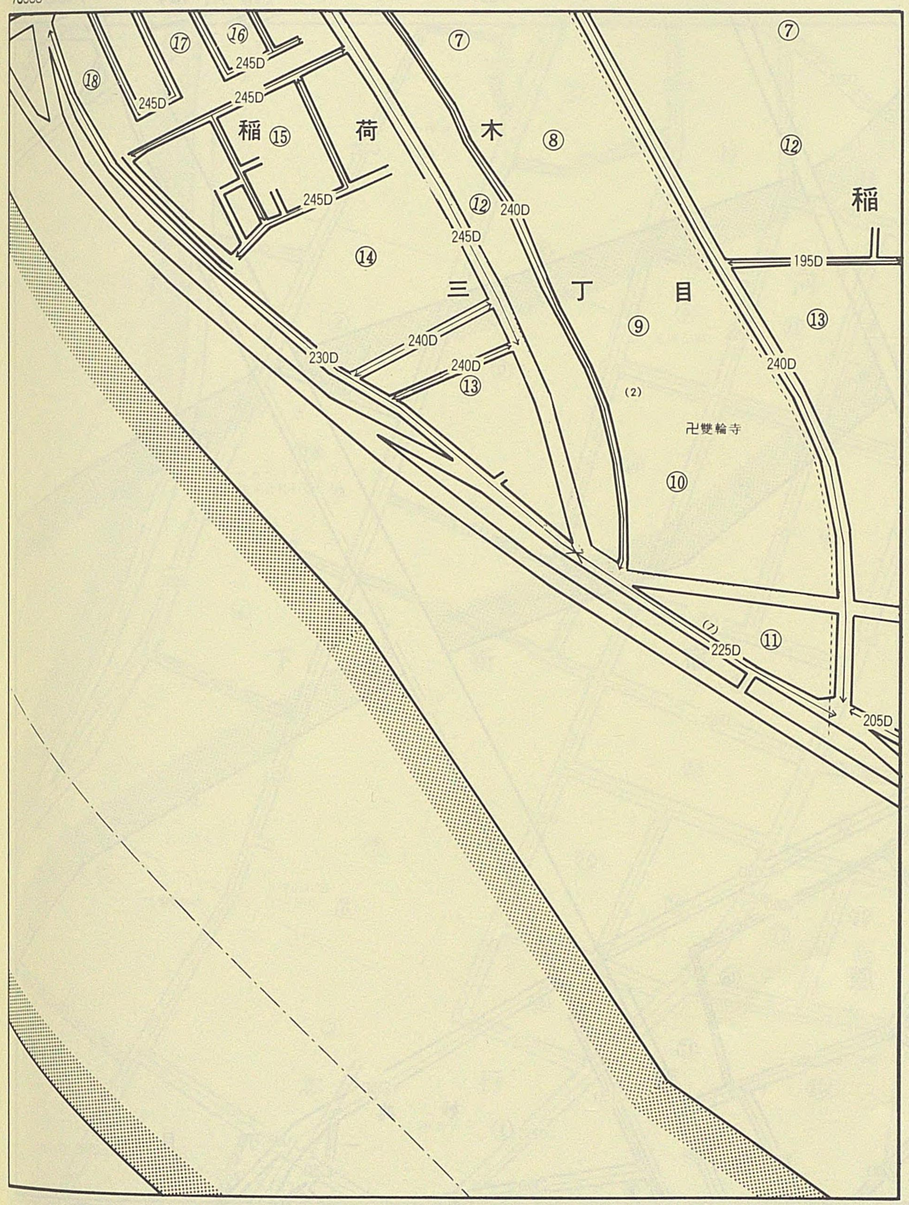

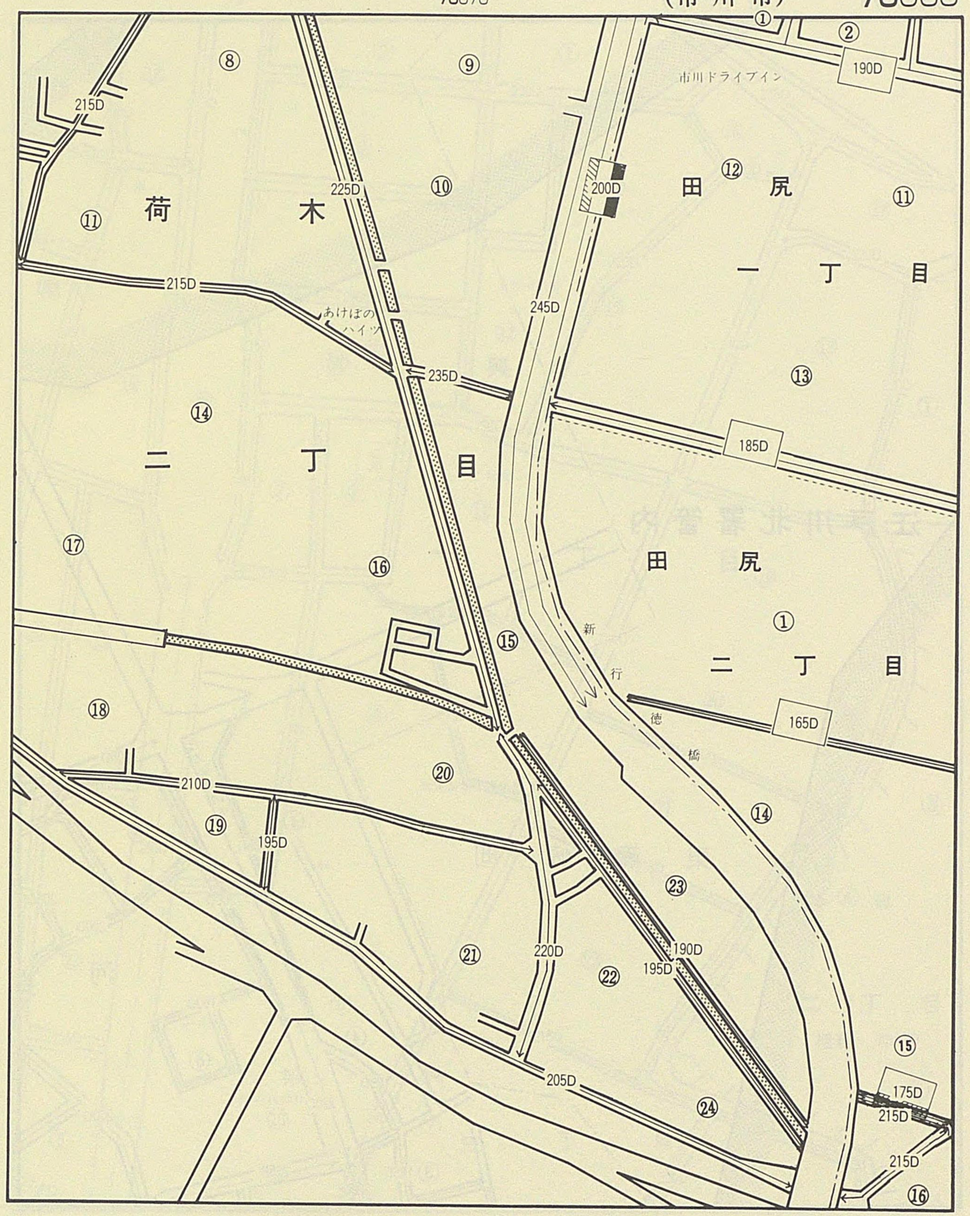

8
73070

ビル街地区　高度商業地区　繁華街地区　普通商業地区併用住宅地区　中小工場地区　大工場地区　普通住宅地区

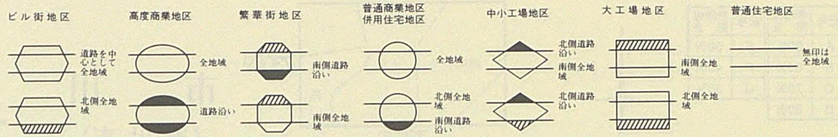

記号	借地権割合	記号	借地権割合
A	90%	E	50%
B	80%	F	40%
C	70%	G	30%
D	60%		

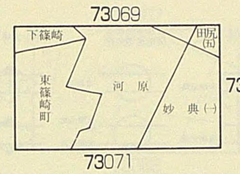

市川 8 73070
（市川市）

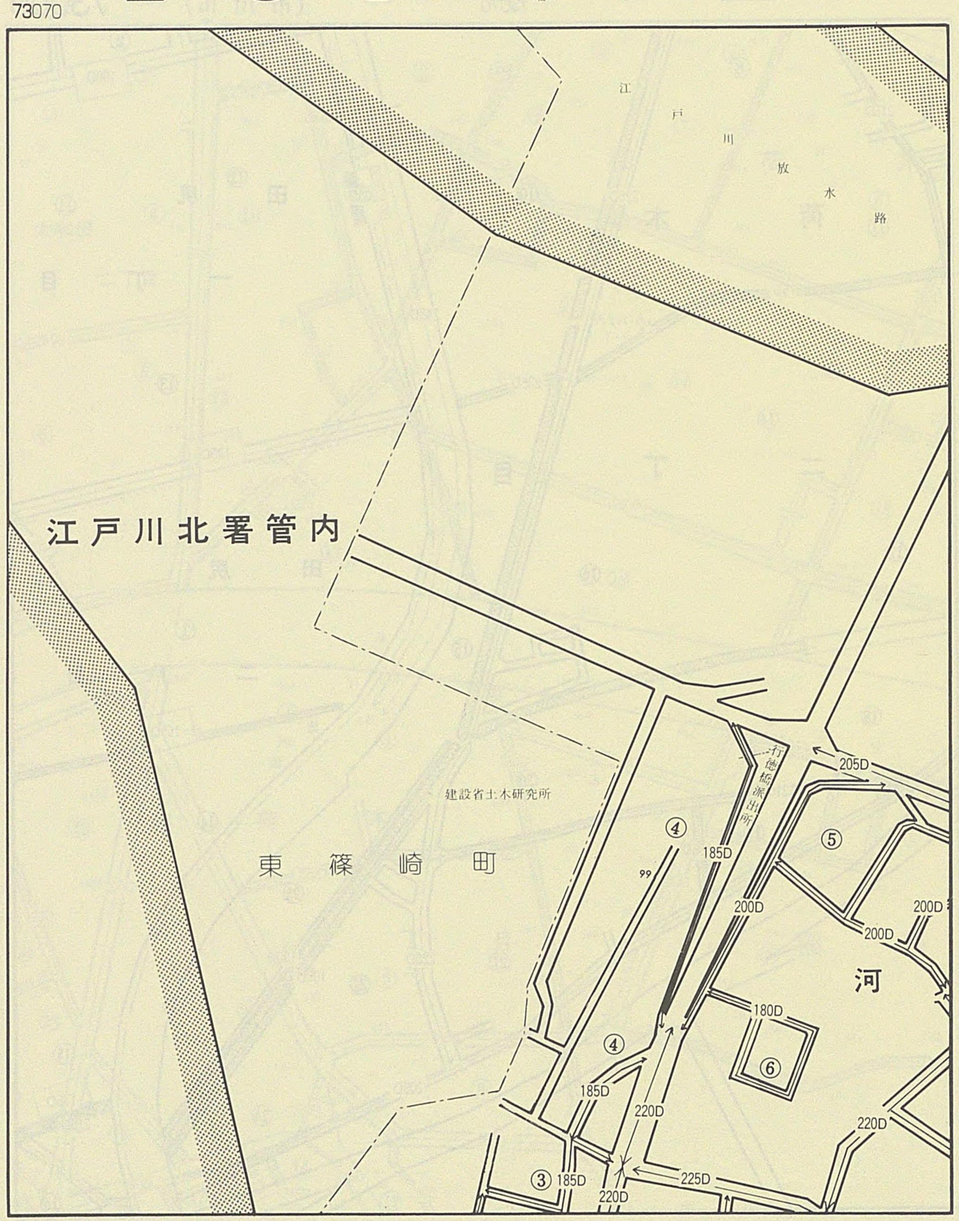

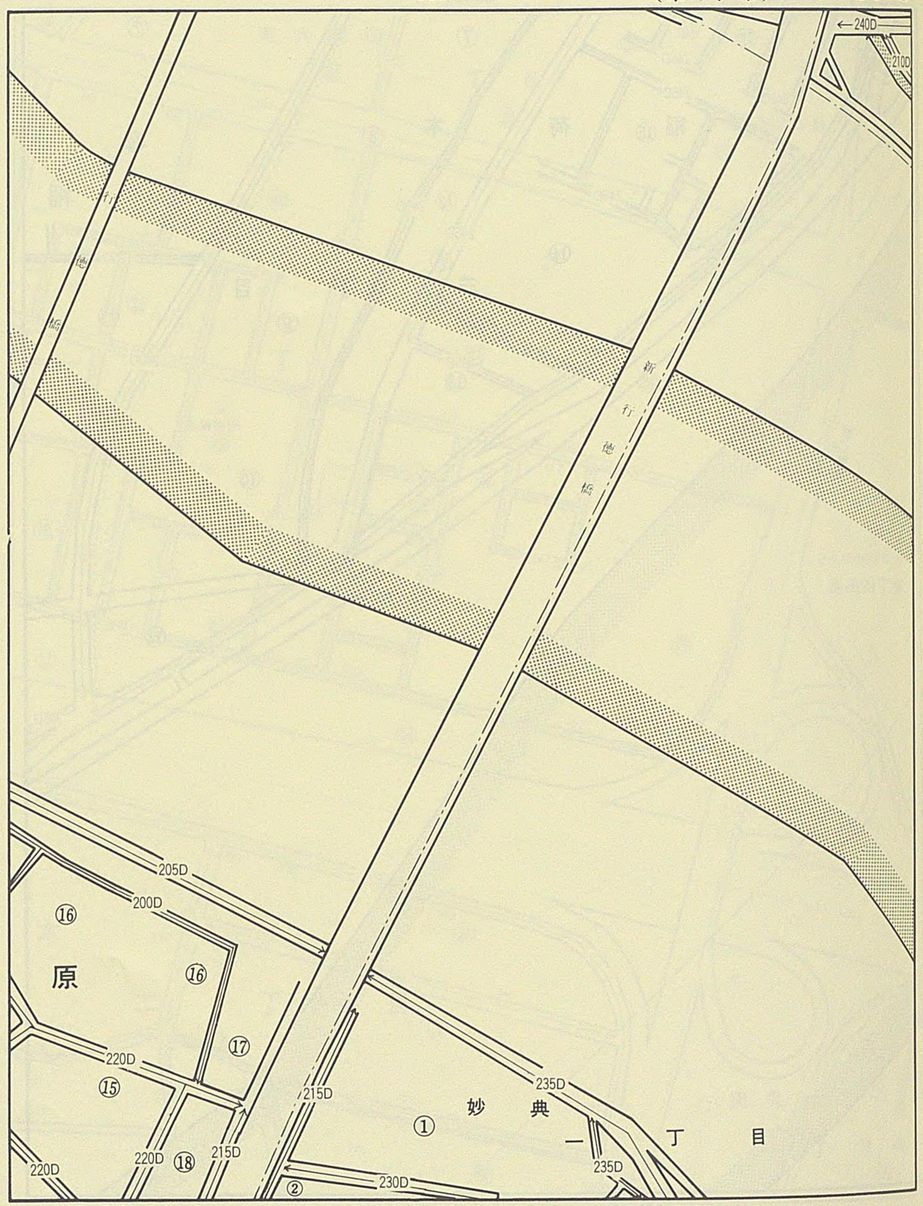

市　川　8　73071

（市川市）

ビル街地区　高度商業地区　繁華街地区　普通商業地区 併用住宅地区　中小工場地区　大工場地区　普通住宅地区

記号	借地権割合	記号	借地権割合
A	90%	E	50%
B	80%	F	40%
C	70%	G	30%
D	60%		

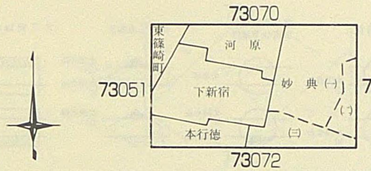

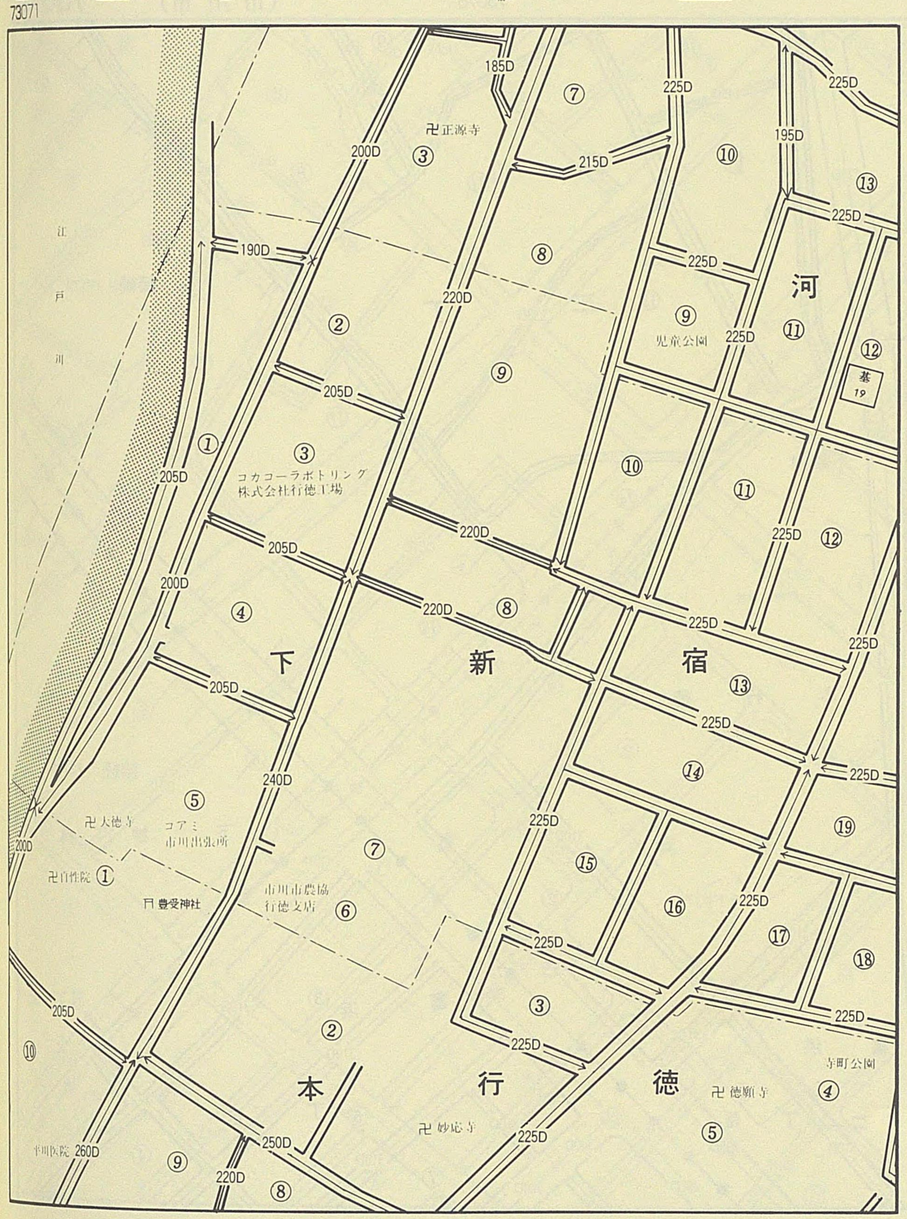

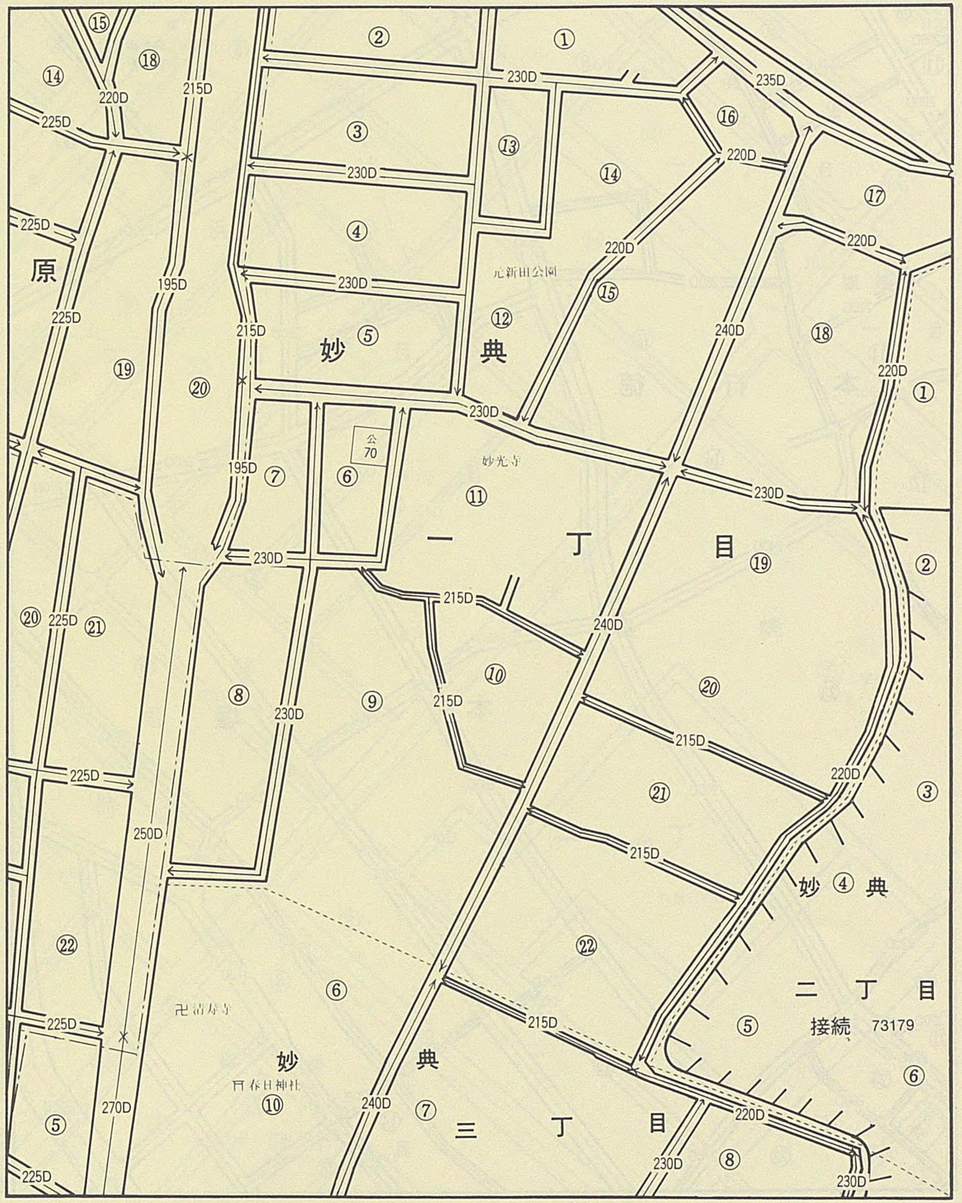

市川 8 73072 (市川市)

ビル街地区 / 高度商業地区 / 繁華街地区 / 普通商業地区 併用住宅地区 / 中小工場地区 / 大工場地区 / 普通住宅地区

記号	借地権割合	記号	借地権割合
A	90%	E	50%
B	80%	F	40%
C	70%	G	30%
D	60%		

73071 / 73052 / 73179 / 73180 / 73073

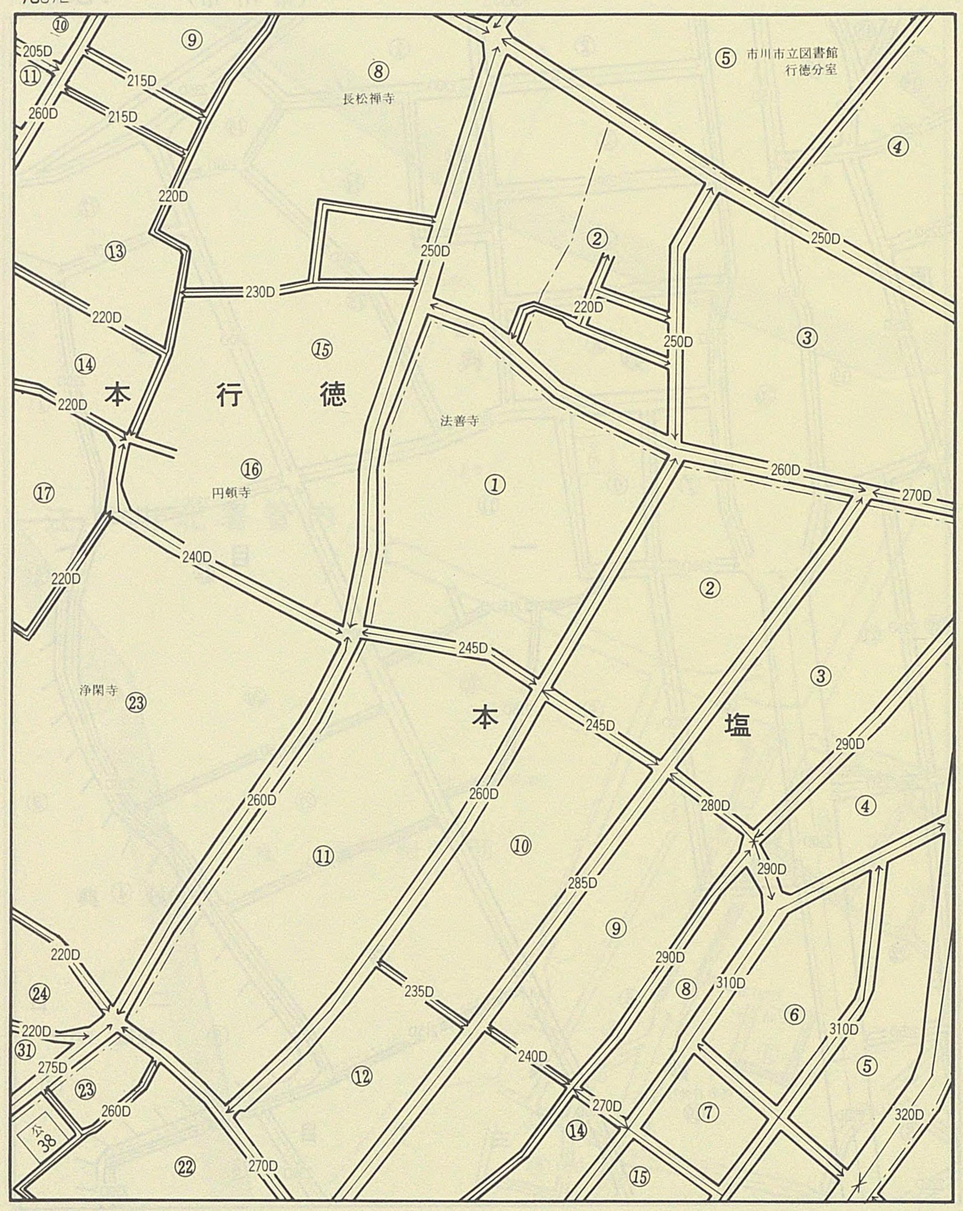

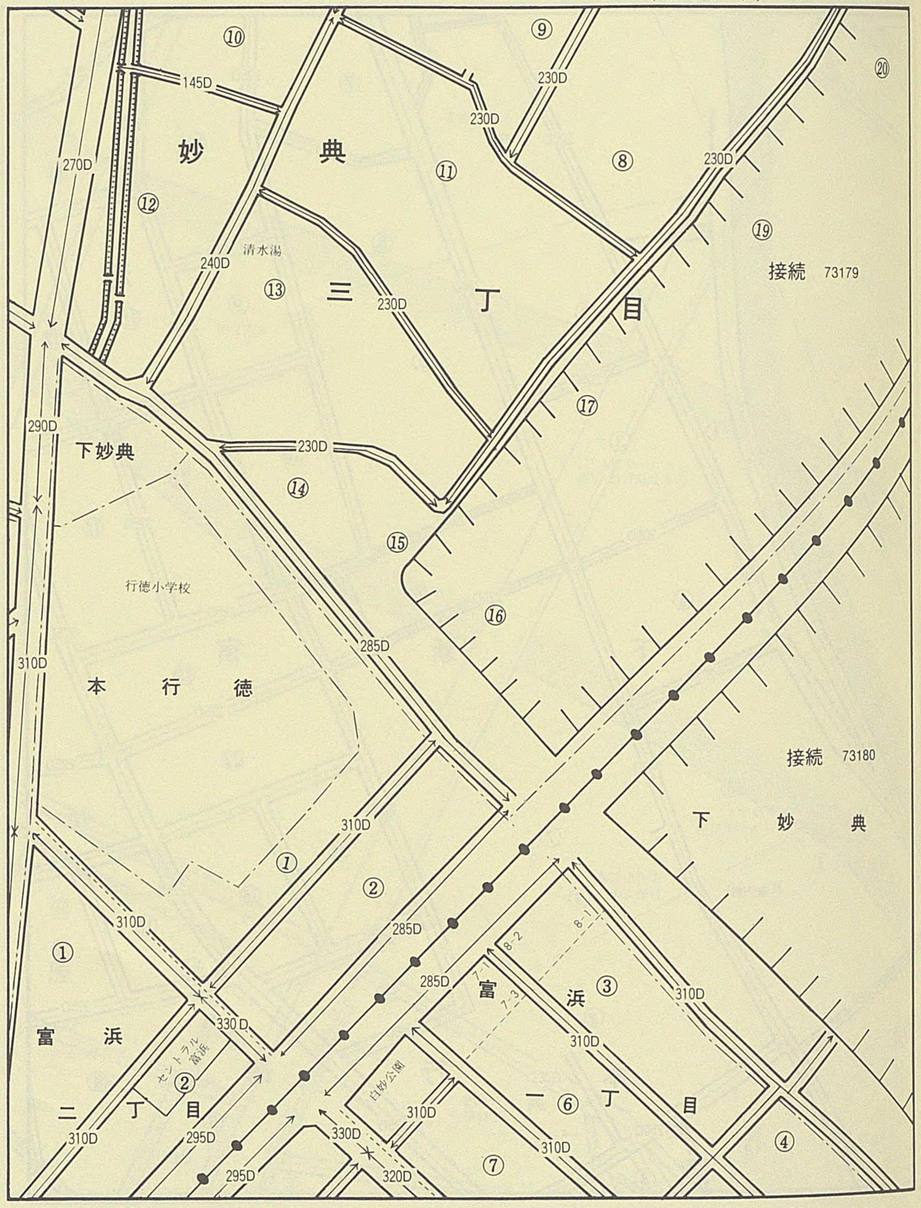

市　川　（市川市）

8　73073

ビル街地区　高度商業地区　繁華街地区　普通商業地区併用住宅地区　中小工場地区　大工場地区　普通住宅地区

記号	借地権割合	記号	借地権割合
A	90%	E	50%
B	80%	F	40%
C	70%	G	30%
D	60%		

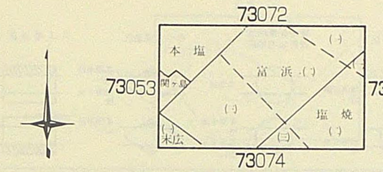

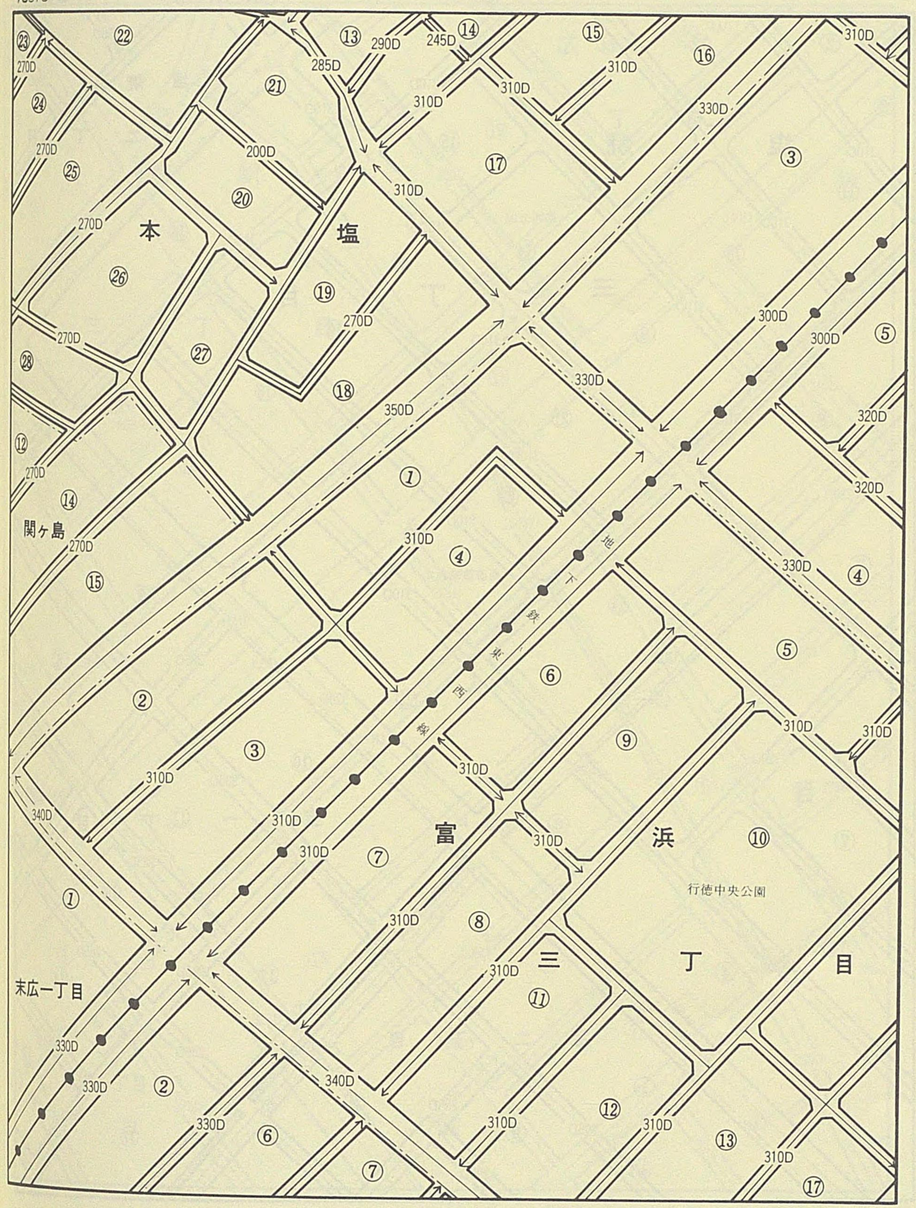

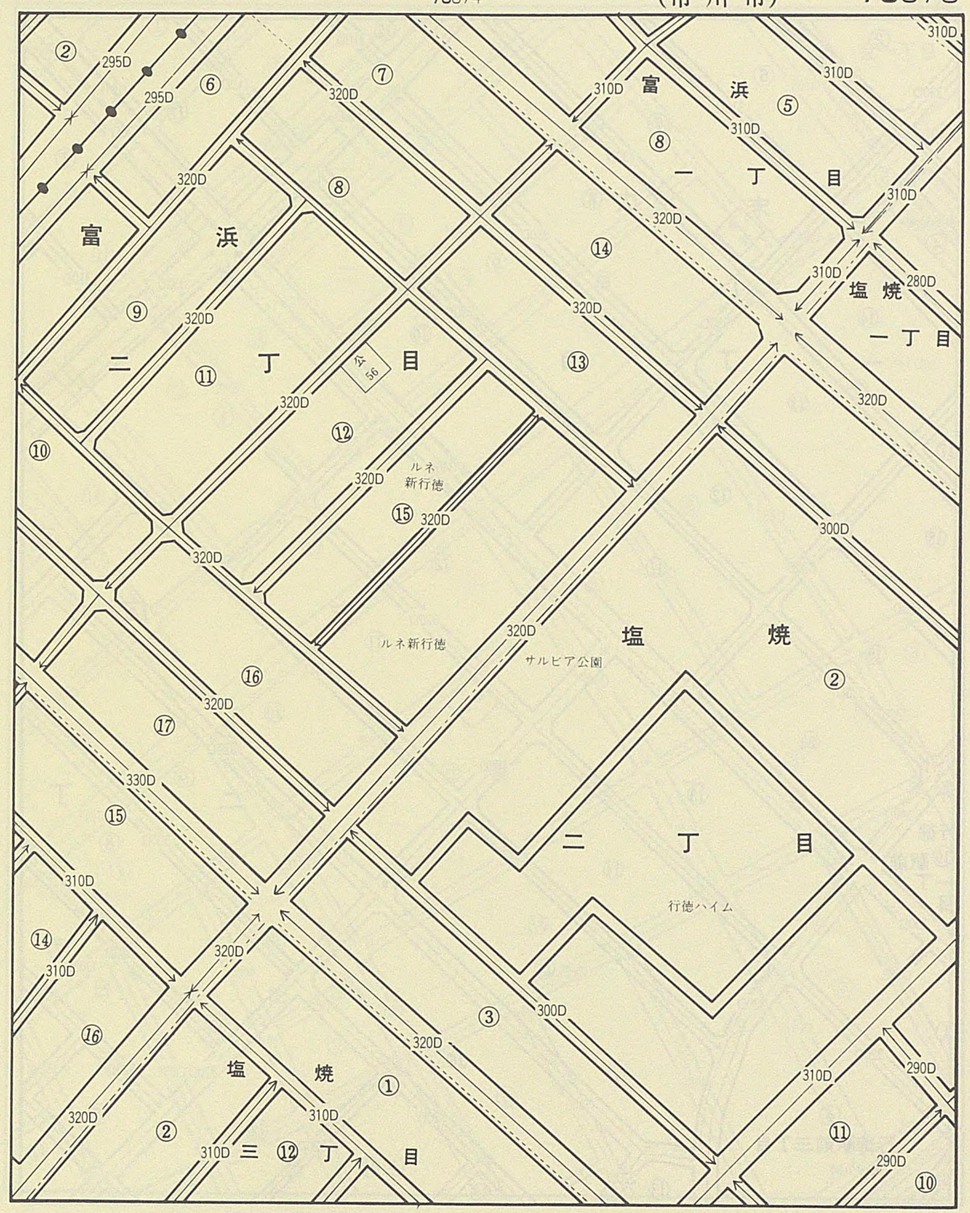

ビル街地区　高度商業地区　繁華街地区　普通商業地区併用住宅地区　中小工場地区　大工場地区　普通住宅地区

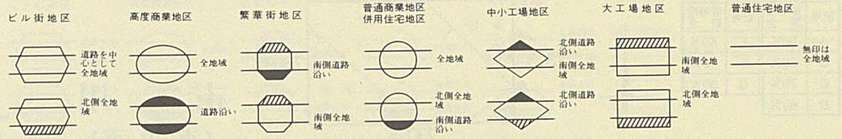

記号	借地権割合	記号	借地権割合
A	90%	E	50%
B	80%	F	40%
C	70%	G	30%
D	60%		

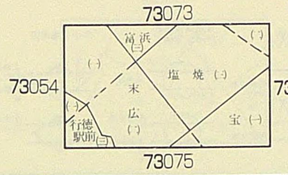

8 市川 (市川市) 8

73074 73074

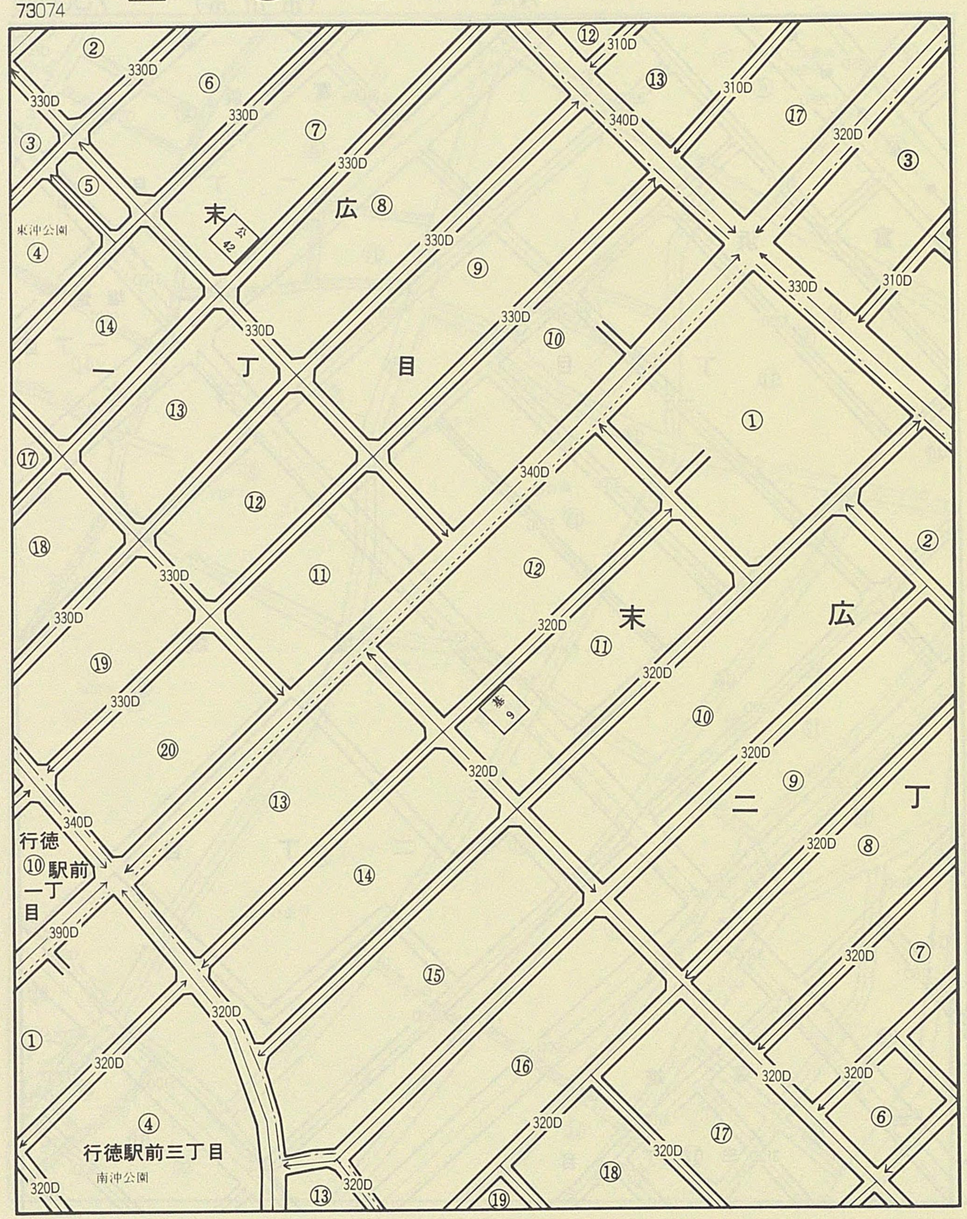

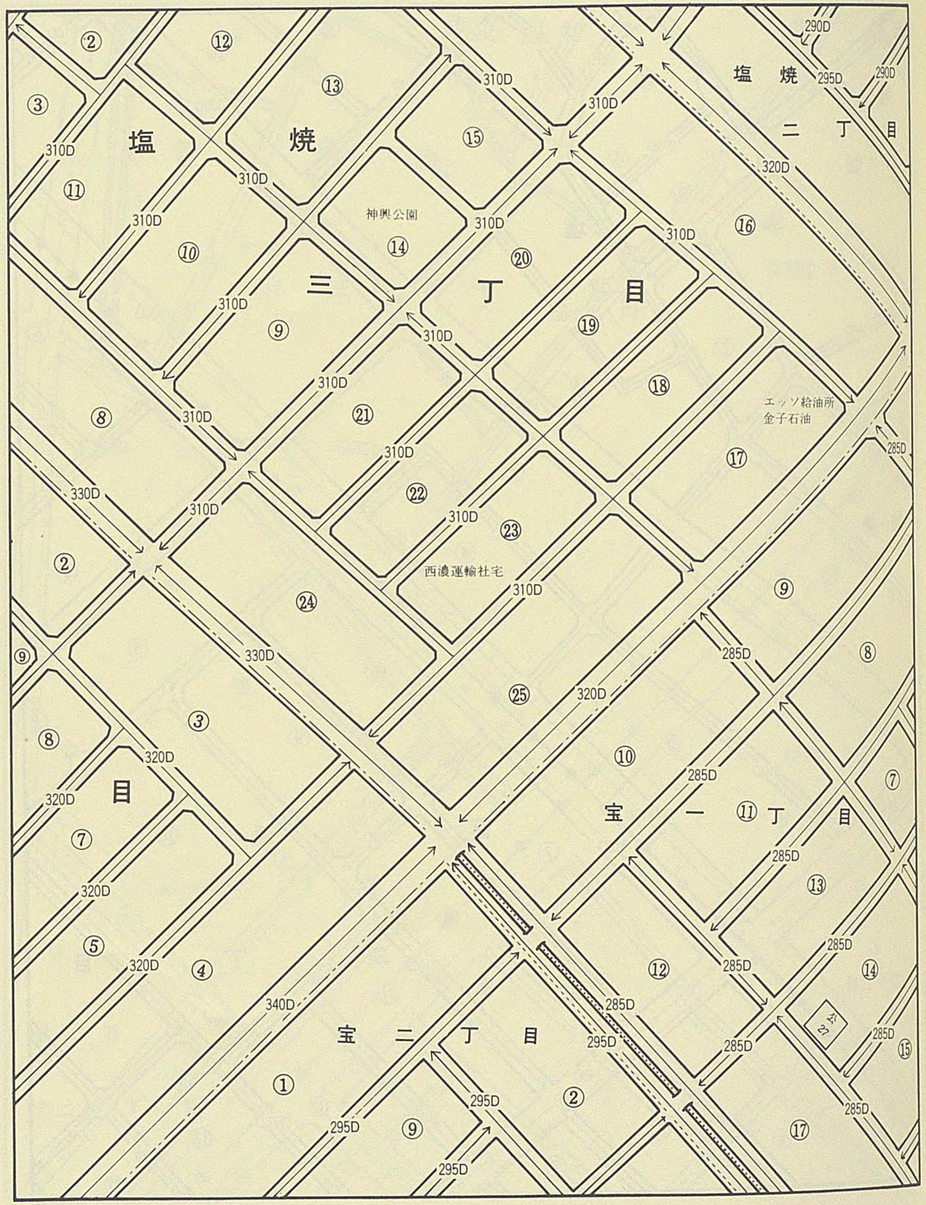

市　川　（市川市）

8 73075

ビル街地区　高度商業地区　繁華街地区　普通商業地区 併用住宅地区　中小工場地区　大工場地区　普通住宅地区

記号	借地権割合	記号	借地権割合
A	90%	E	50%
B	80%	F	40%
C	70%	G	30%
D	60%		

73074 / 73055 / 73095 / 73076

行徳駅前（二）　末広（一）　宝（一）　（六）　（三）　四　入船　幸（一）　新浜（一）　日之出

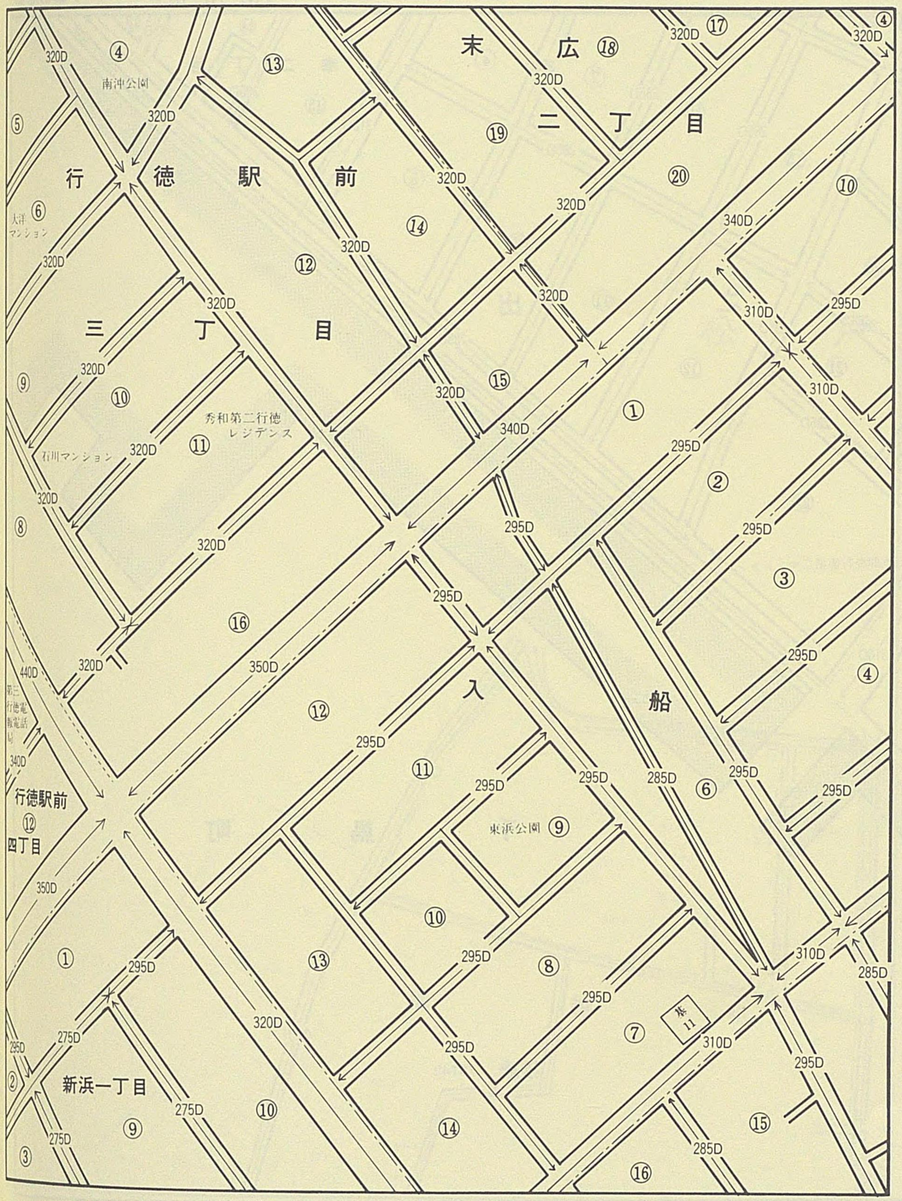

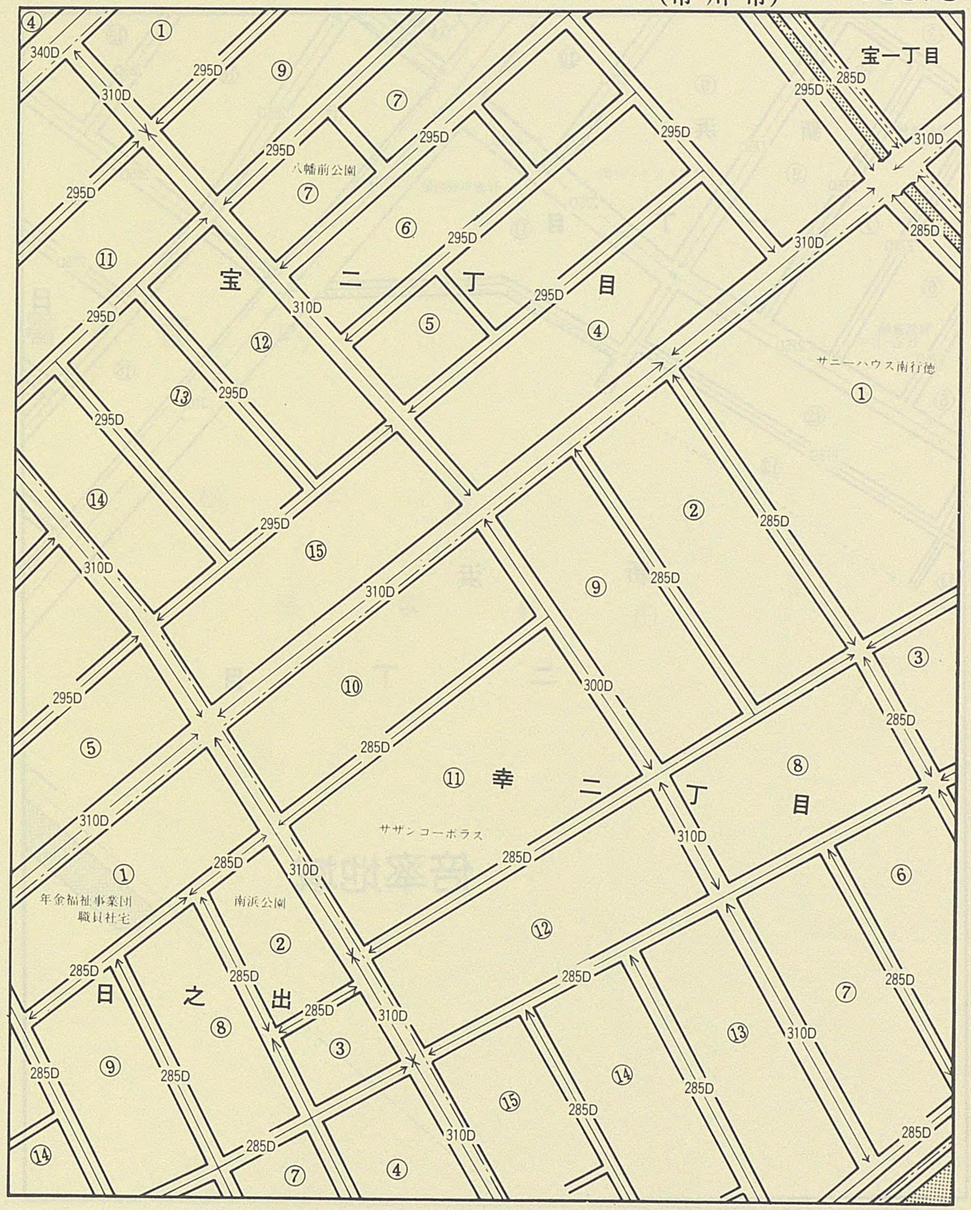

8
73076

ビル街地区　高度商業地区　繁華街地区　普通商業地区併用住宅地区　中小工場地区　大工場地区　普通住宅地区

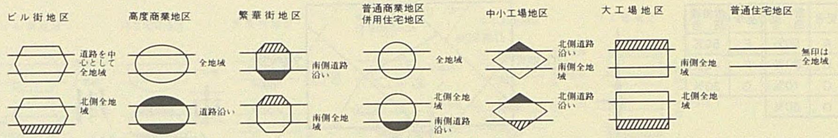

記号	借地権割合	記号	借地権割合
A	90%	E	50%
B	80%	F	40%
C	70%	G	30%
D	60%		

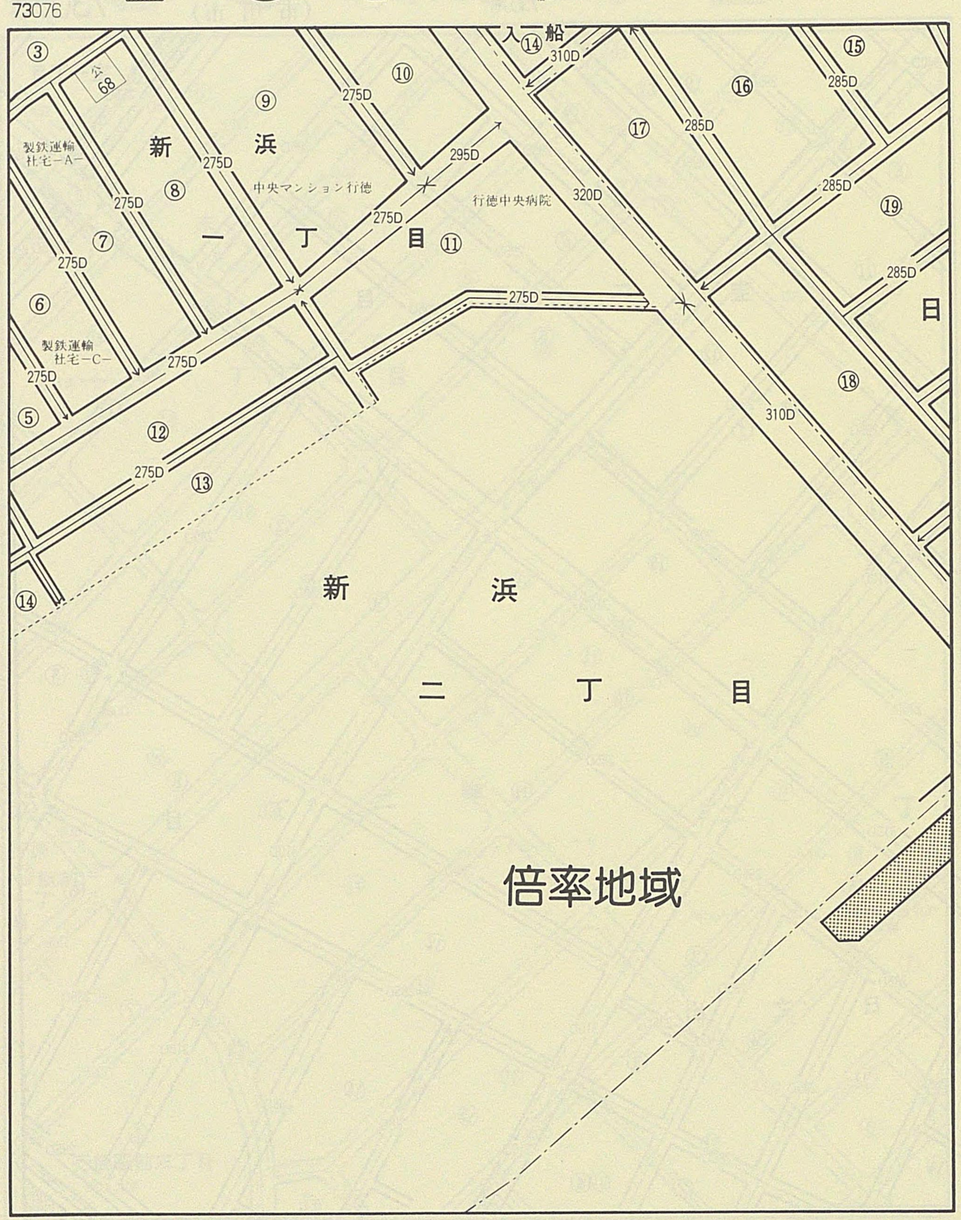

73075
73056
73076

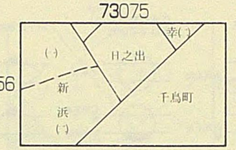

市川 (市川市)

8
73076

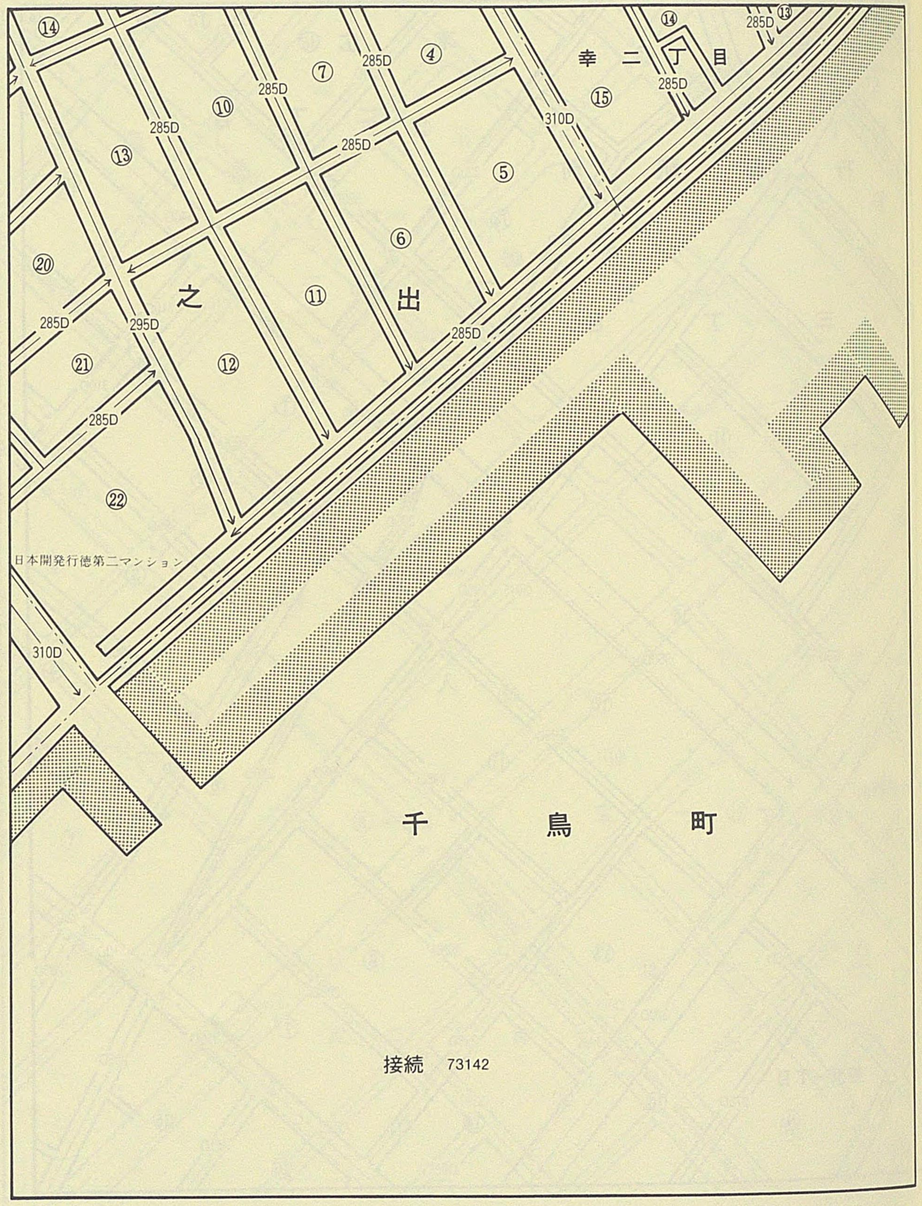

接続　73142

市　川　8　73077
（市川市）

8
73076

8
73077

ビル街地区　高度商業地区　繁華街地区　普通商業地区併用住宅地区　中小工場地区　大工場地区　普通住宅地区

道路を中心として全地域　北側全地域　全地域　道路沿い　南側道路沿い　南側全地域　全地域　北側全地域　南側道路沿い　北側道路沿い　南側全地域　北側全地域　南側全地域　北側全地域　無印は全地域

記号	借地権割合	記号	借地権割合
A	90%	E	50%
B	80%	F	40%
C	70%	G	30%
D	60%		

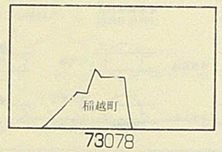

73078

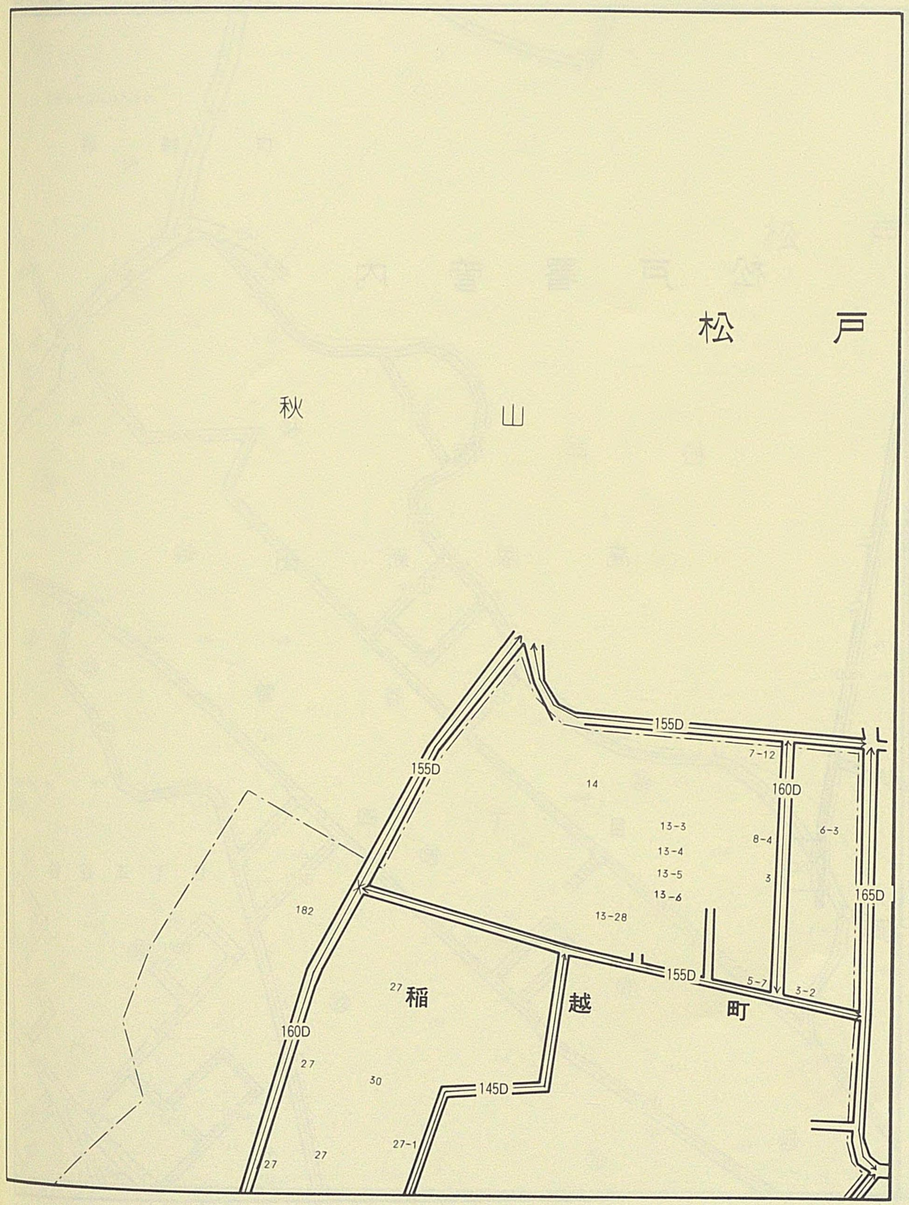

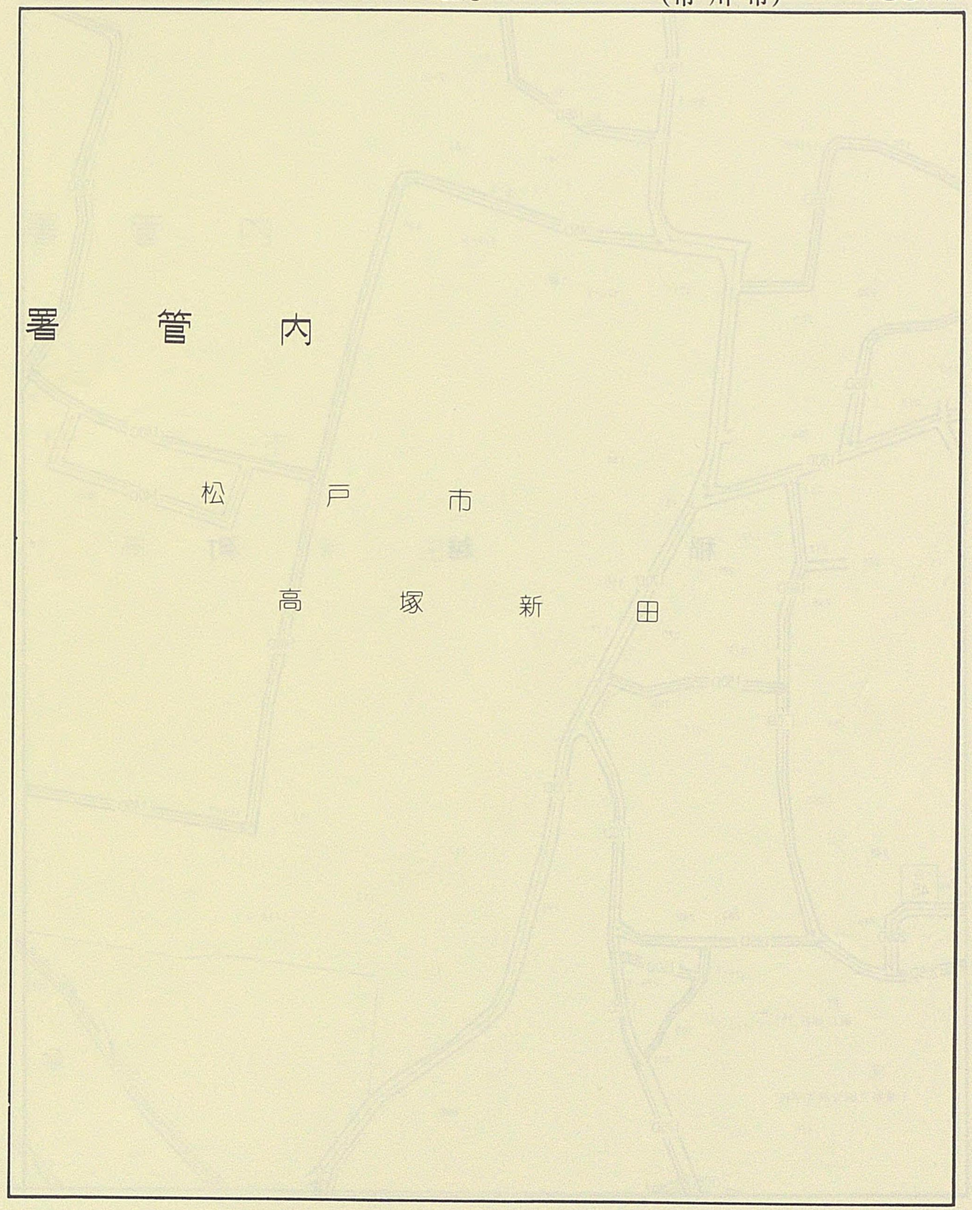

8
73078

ビル街地区　高度商業地区　繁華街地区　普通商業地区併用住宅地区　中小工場地区　大工場地区　普通住宅地区

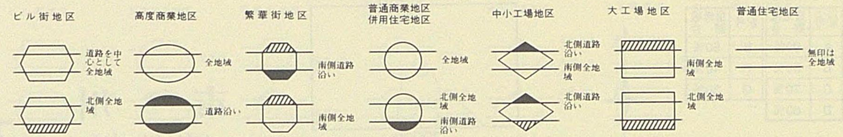

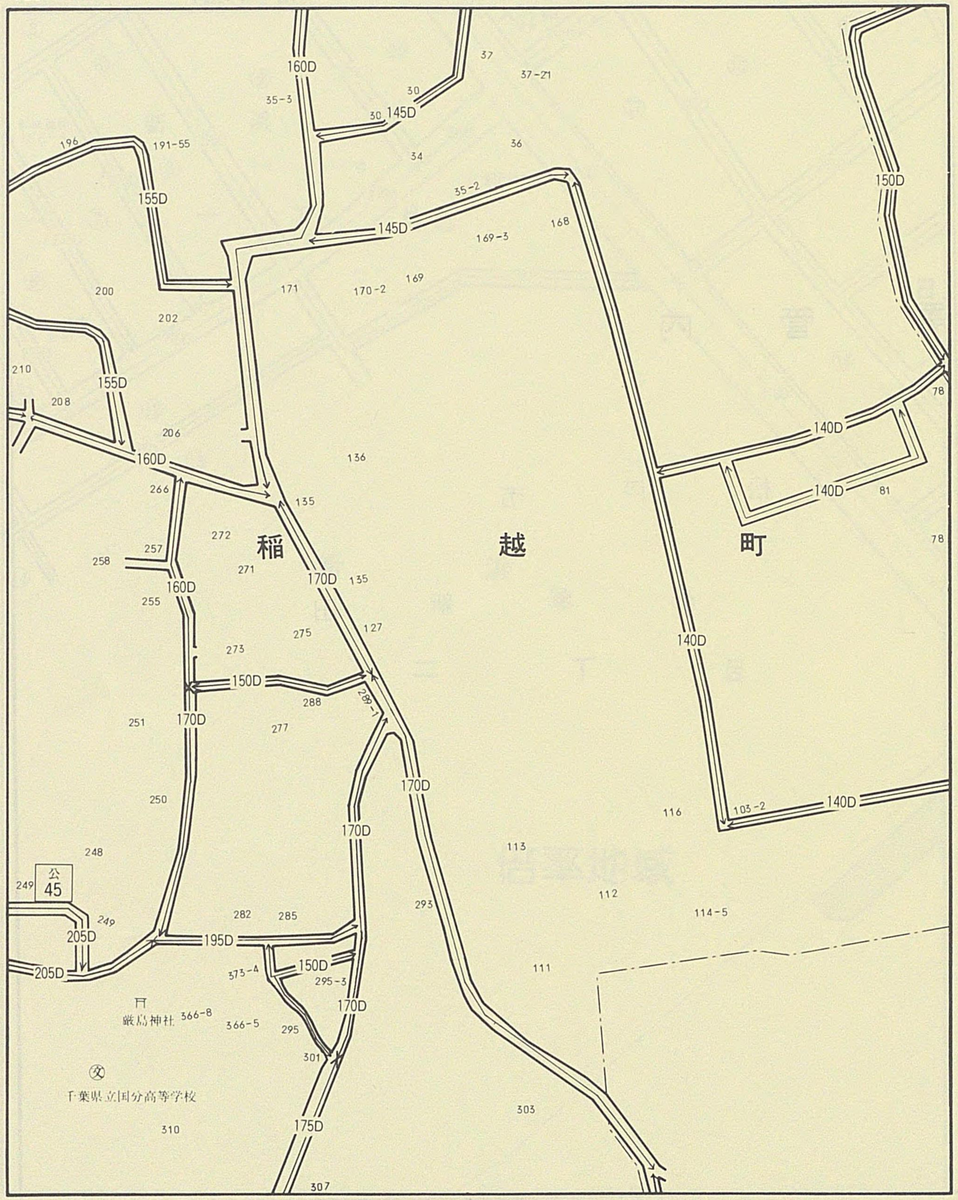

記号	借地権割合	記号	借地権割合
A	90%	E	50%
B	80%	F	40%
C	70%	G	30%
D	60%		

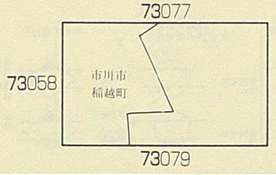

市　川
（市川市）

8
73078

松　戸　署　管　内

松　戸　市

高　塚　新　田

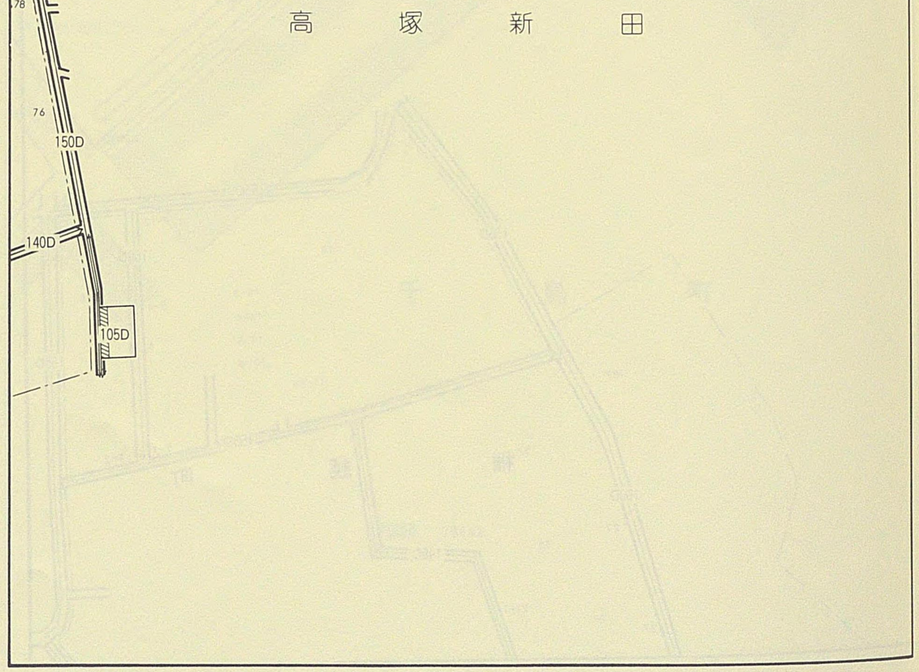

8
73078

8
73079

ビル街地区　高度商業地区　繁華街地区　普通商業地区併用住宅地区　中小工場地区　大工場地区　普通住宅地区

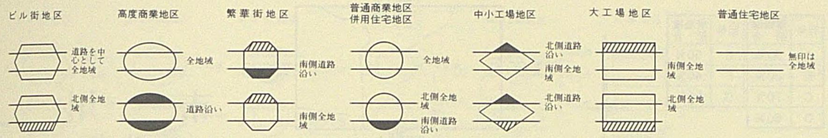

記号	借地権割合	記号	借地権割合
A	90%	E	50%
B	80%	F	40%
C	70%	G	30%
D	60%		

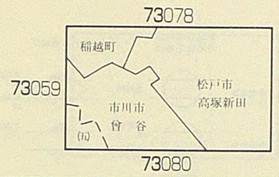

市　川
（市川市）

8
73079

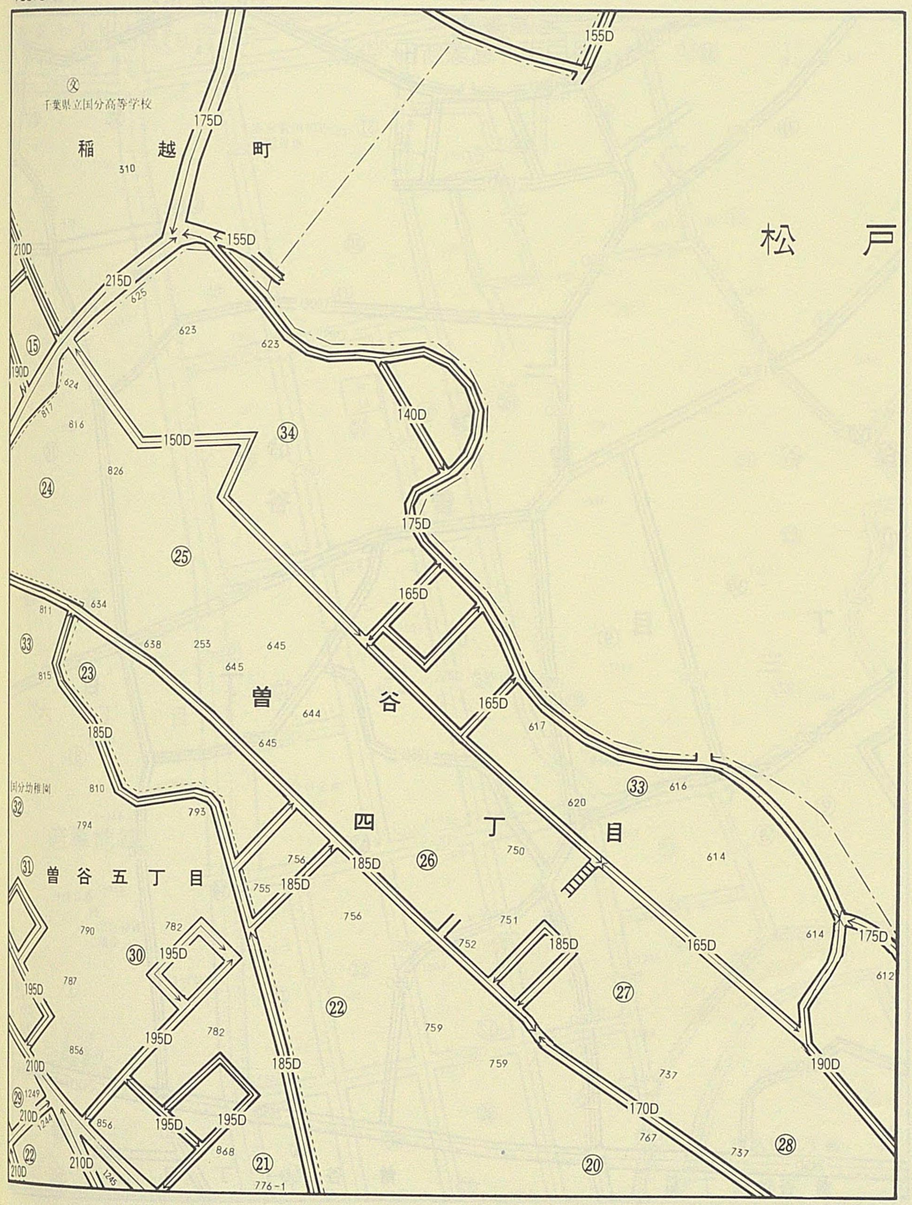

松　戸　市

高　塚　新　田

8
73080

ビル街地区　高度商業地区　繁華街地区　普通商業地区 併用住宅地区　中小工場地区　大工場地区　普通住宅地区

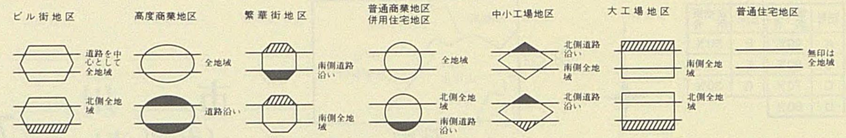

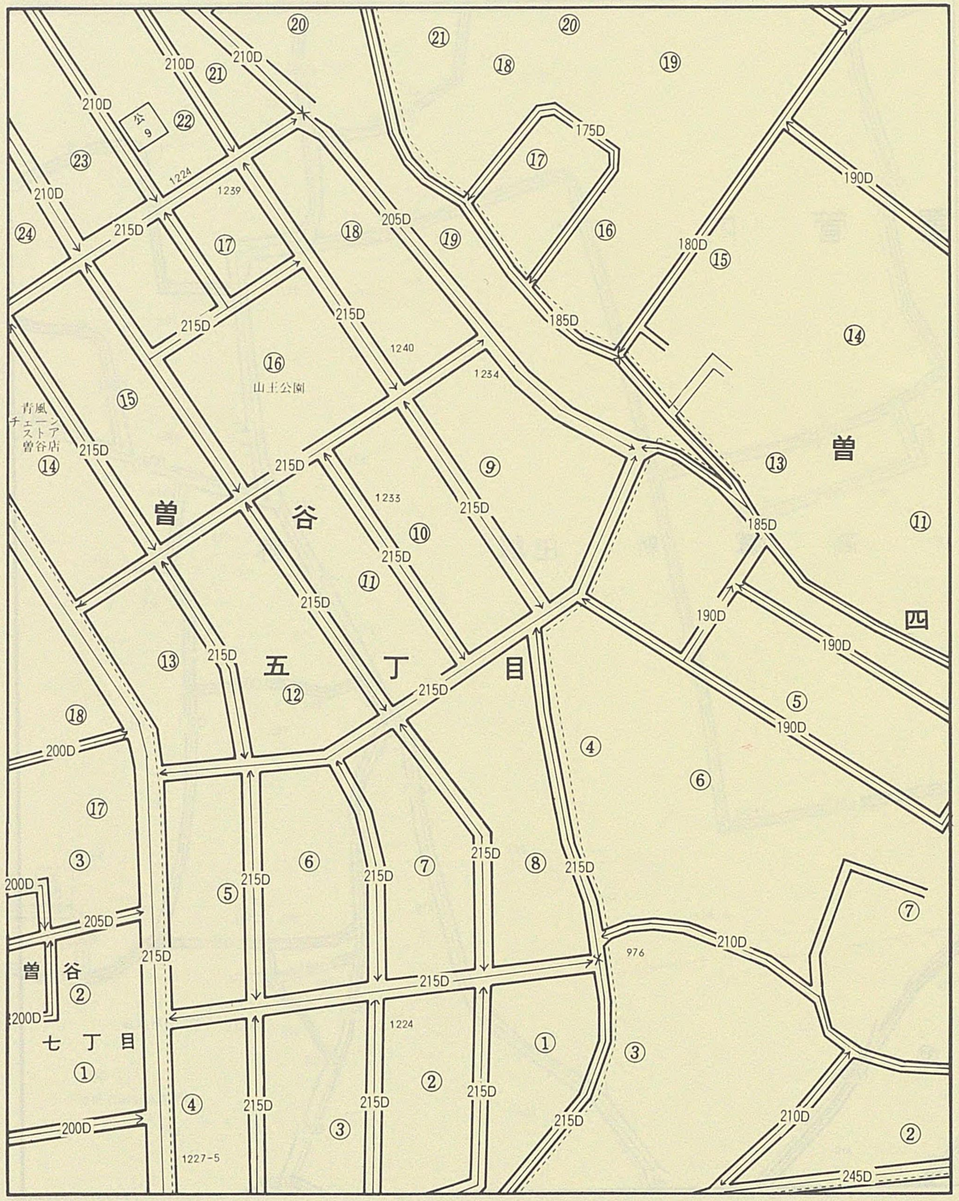

記号	借地権割合	記号	借地権割合
A	90%	E	50%
B	80%	F	40%
C	70%	G	30%
D	60%		

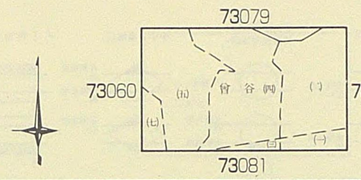

市川
（市川市）

8
73080

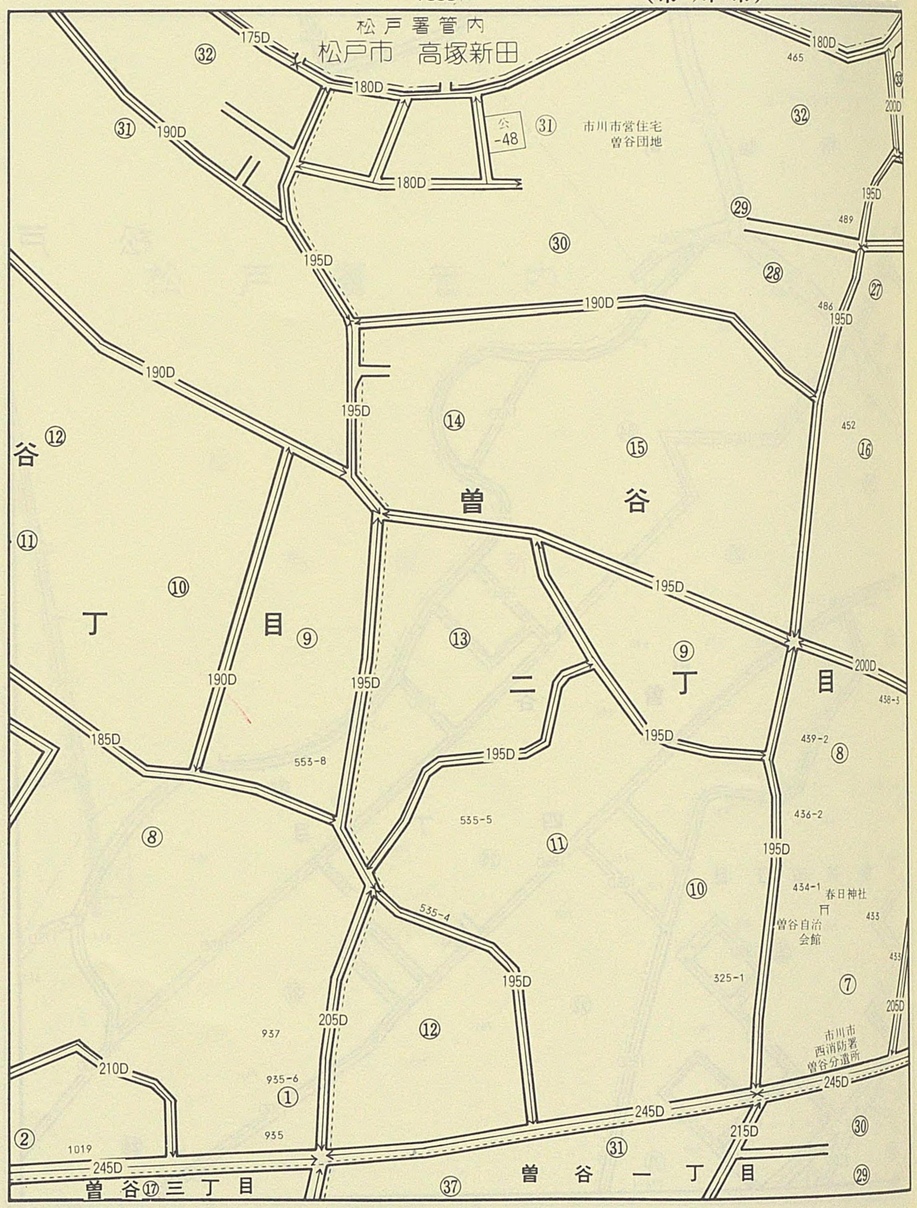

市川 (市川市)

8 73081

ビル街地区 / 高度商業地区 / 繁華街地区 / 普通商業地区 併用住宅地区 / 中小工場地区 / 大工場地区 / 普通住宅地区

記号	借地権割合	記号	借地権割合
A	90%	E	50%
B	80%	F	40%
C	70%	G	30%
D	60%		

73080 / 73061 / 73097 / 73082

曽谷七丁目 / 曽谷五丁目 / 曽谷 / 六丁目 / 倍率地域 / 百合台公園 / NTT 曽谷分局 / 宮久保二丁目

日蓮宗中山派安国寺 / 百合台保育園 / 吉野湯 / 日蓮宗蓮正寺 / 市立曽谷幼稚園 / 市川市立第三中学校

曽谷 一丁目 / 曽谷 二丁目 / 曽谷 三丁目

ビル街地区	高度商業地区	繁華街地区	普通商業地区 併用住宅地区	中小工場地区	大工場地区	普通住宅地区

記号	借地権割合	記号	借地権割合
A	90%	E	50%
B	80%	F	40%
C	70%	G	30%
D	60%		

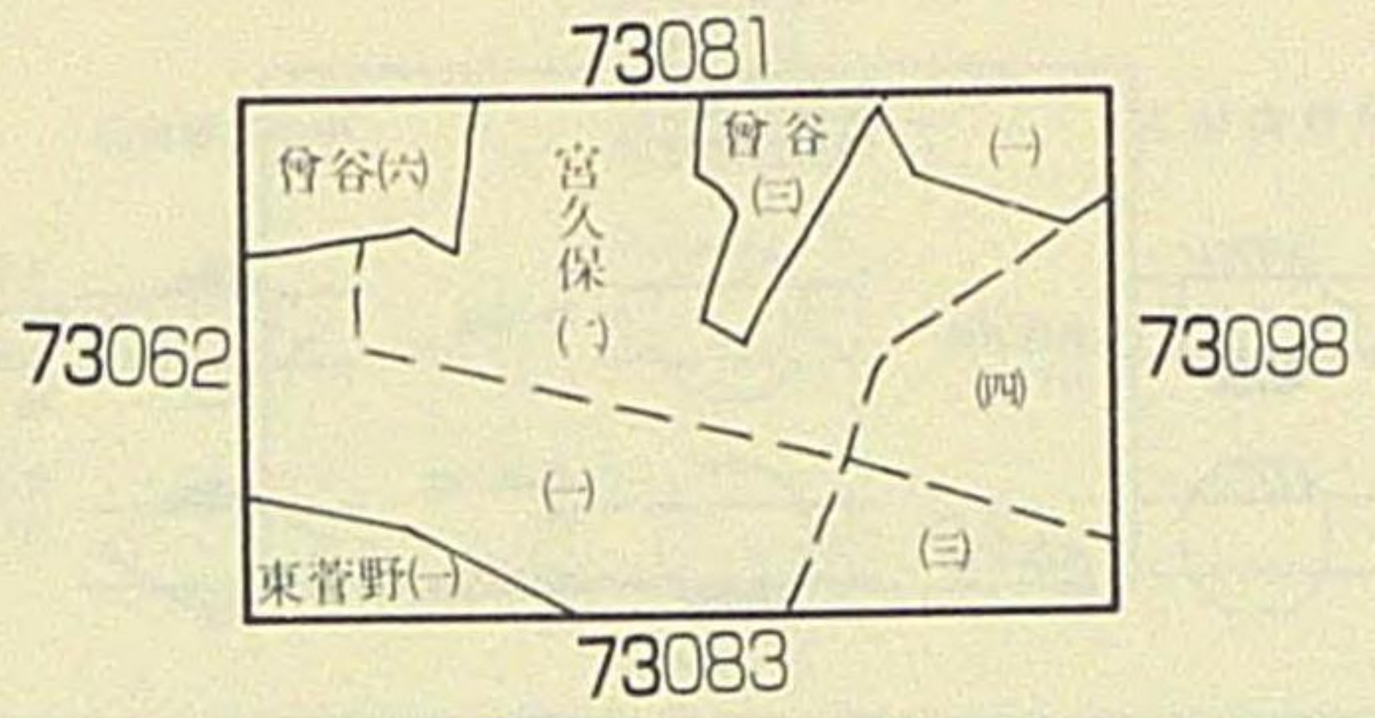
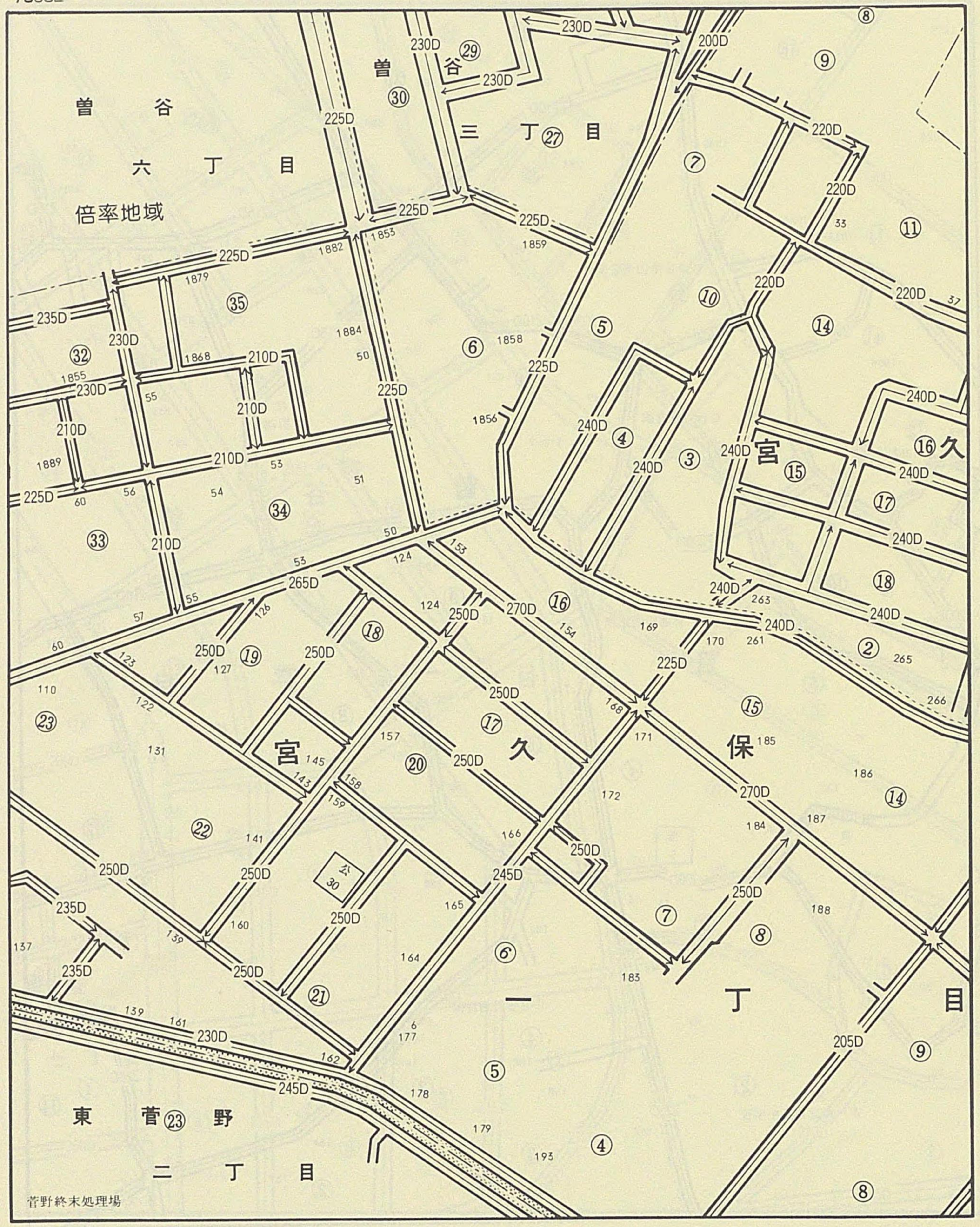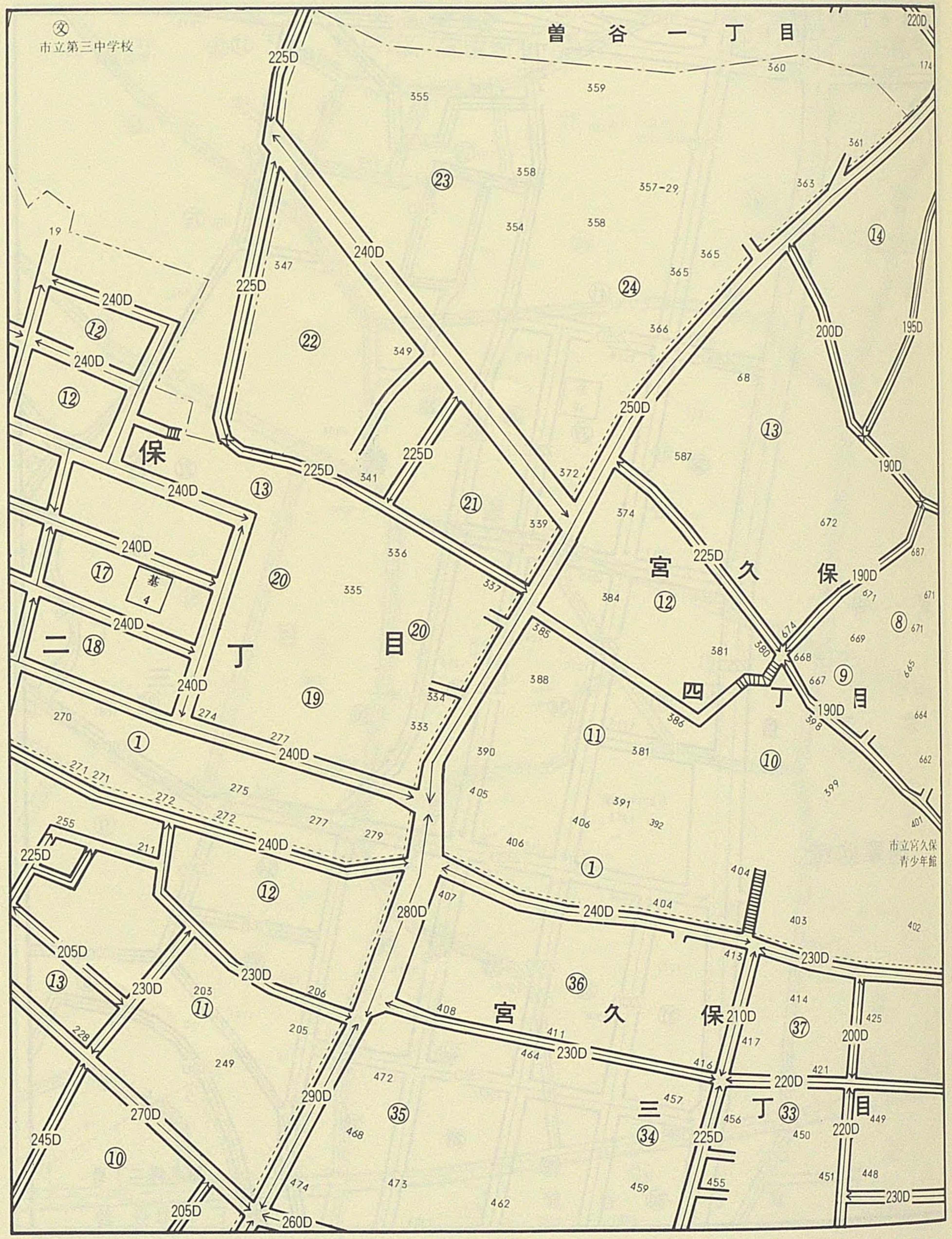
市川 (市川市)