



108
138


中學
教程
東洋歷史附圖
全




中等
教程

東洋歷史地圖目次

- | | |
|-----|---------------------------------|
| 第一圖 | 亞細亞全圖 |
| 第二圖 | 三代要地圖 |
| 第三圖 | 夏夷爭抗圖
<small>(春秋時代)</small> |
| 第四圖 | 秦漢要地圖
<small>附圖戰國七雄圖</small> |
| 第五圖 | 漢代亞細亞諸國圖 |
| 第六圖 | 六朝要地圖 |
| 第七圖 | 夏夷爭抗圖
<small>(六朝時代)</small> |
| 第八圖 | 海東要地圖 |
| 第九圖 | 隋唐要地圖 |
| 第十圖 | 唐代亞細亞諸國圖 |





中國東洋通史地圖目次

- | | |
|------|---------|
| 第十一圖 | 五代要地圖 |
| 第十二圖 | 宋遼金要地圖 |
| 第十三圖 | 蒙古全盛圖 |
| 第十四圖 | 元明要地圖 |
| 第十五圖 | 兩印度要地圖 |
| 第十六圖 | 清朝要地圖 |
| 第十七圖 | 朝鮮半島要地圖 |
- 附圖臺灣要地圖

亞細亞全圖

東洋歷史地圖 第一圖



號記

—— 界國邦 —— 界洲大

低 高

下以突米百二 上以突米百二

1:45000000

里本日

100 50 0 100 200 300里

250 200 150 100 50 0 500 1000米

尺突米

三代要地圖



東洋歷史地圖 第二圖



夏夷爭抗圖春秋時代

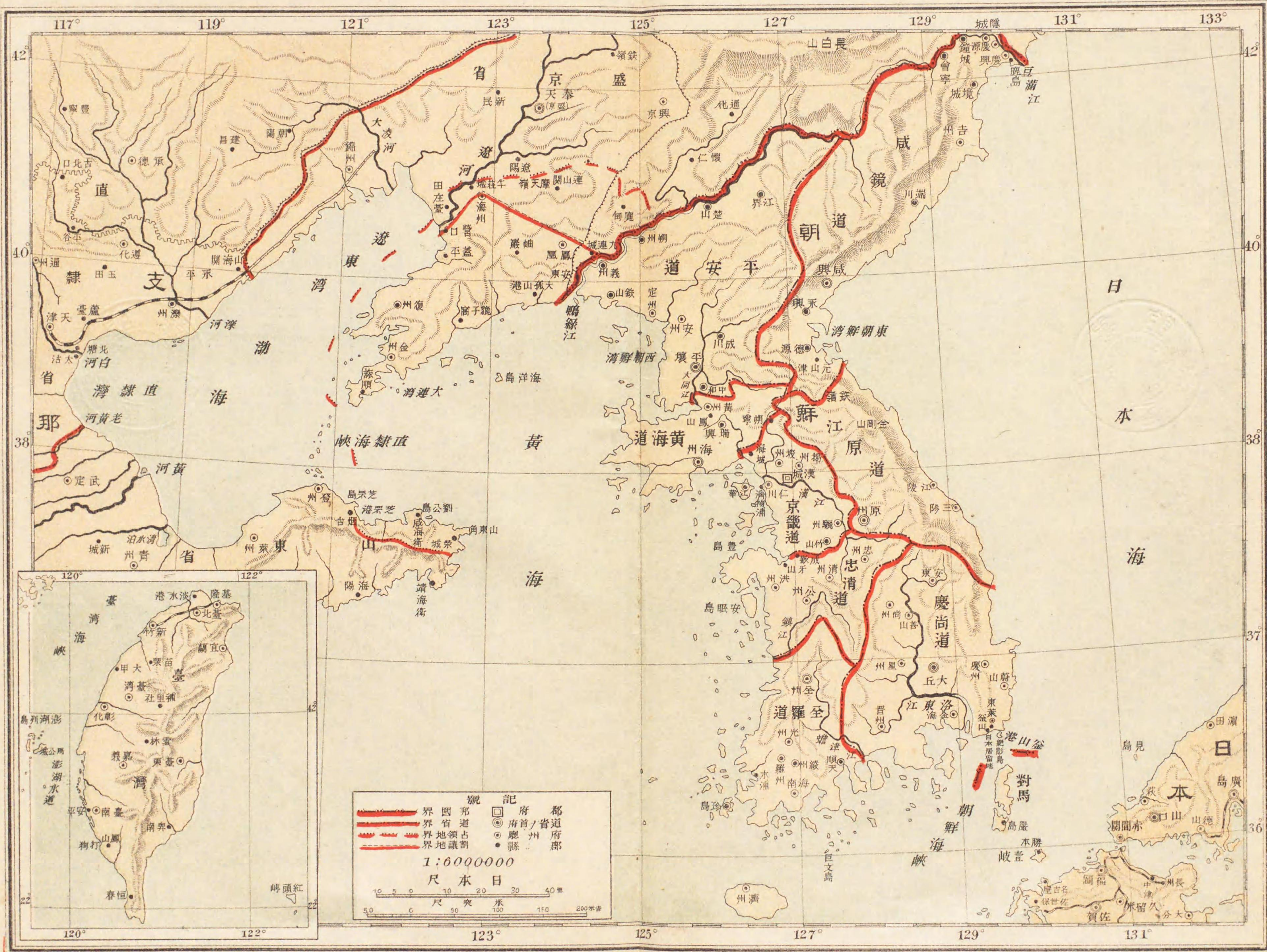


東洋歷史地圖 第三圖



圖地要島半鮮朝

東洋歷史地圖 第十七圖



漢代亞細亞諸國圖

東洋歷史地圖 第五圖



1:45000000
 里本日
 100 50 0 100 200 300里
 尺 呎 米
 250 200 100 0 500 1000米

圖地要朝六



東洋歷史地圖 第六圖



夏夷爭抗圖 (六朝時代)

東洋歷史地圖 第七圖



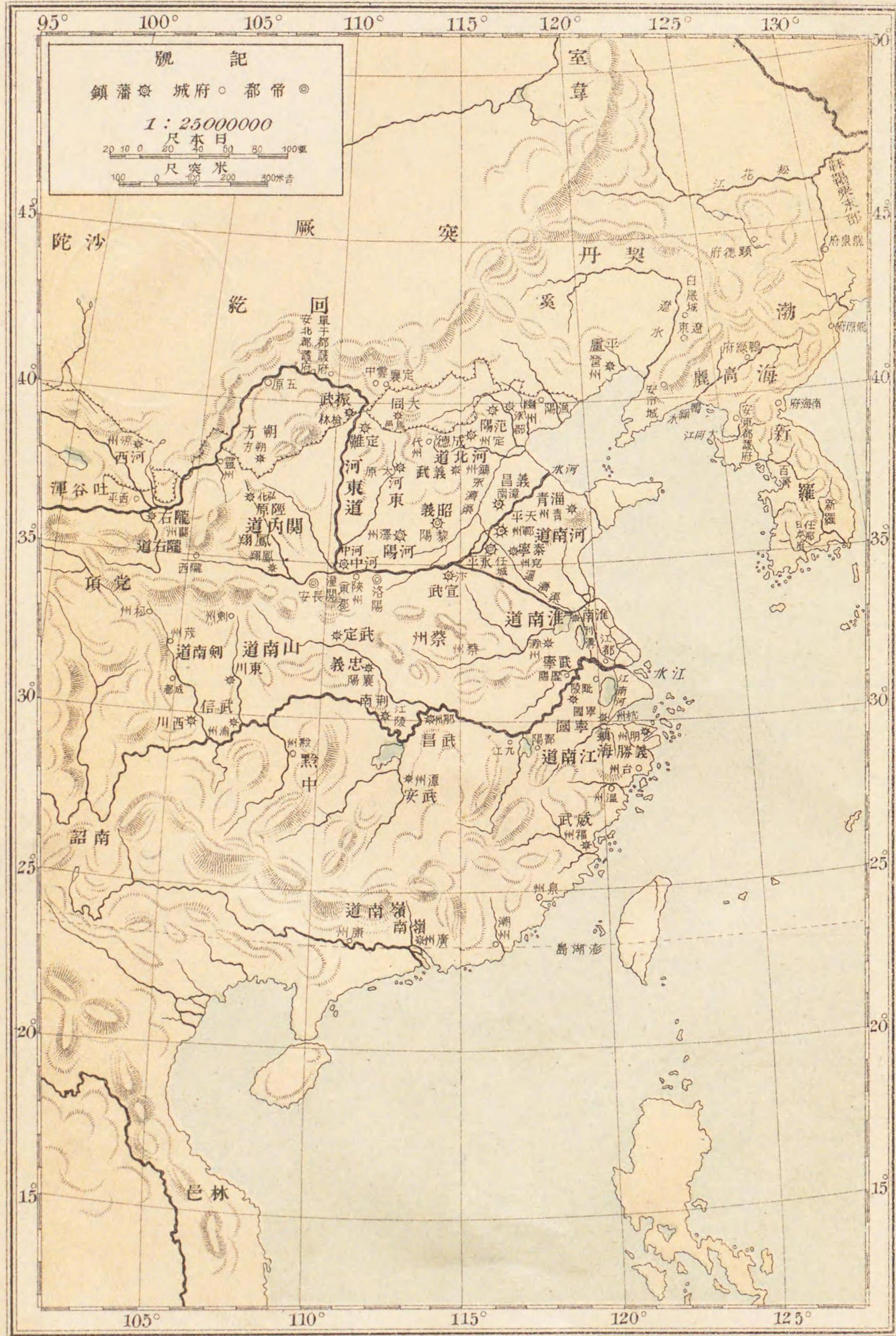
海東要地圖



東洋歷史地圖 第八圖



隋唐要地圖



東洋歷史地圖 第九圖



唐代亞細亞諸國圖

東洋歷史地圖 第十圖



五代要地圖

東洋歷史地圖 第十一圖



宋遼金要地圖

東洋歷史地圖 第拾二圖



蒙古全盛圖



元明要地圖

東洋歷史地圖 第十四圖



1597
58
1387

圖地要度印西

東洋歴史地圖第十五圖



清朝要地圖

東洋歷史地圖 第十六圖



號記
 河運 州府 府首中省口
 1:25000000
 尺本日
 尺英米
 100 200 300 400 500 600 米

圖地要島半鮮朝

東洋歷史地圖第十七圖



108-138



明治三十年十二月二十二日
明治卅一年十一月二十六日
同治卅一年十二月二十八日
再版發行

版權
所有

著者兼
發行者

右代表者

印刷者

發賣所

發賣所

發賣所

印刷所

東洋歷史

定價金三十五錢

附圖金貳拾錢

中等學科教授法研究會

東京市本所區綠町三丁目廿八番地

間中正修

東京市京橋區弓町二十三番地

橘磯吉

東京市日本橋區油通町十八番地

水野書店

東京市日本橋區本石町三丁目七番地

杉山書店

大坂市東區備後町四丁目

石井書店

東京市京橋區弓町二十四番地

三協合資會社

