

青海

（全）册
上

第十五表 青海各區帳居游牧藏族之數量 八二

第十六表 上下娘磋等九族男女性比例 八四

第十七表 湟中金塔鄉及樂都瞿曇鄉藏族性比例 八五

第十八表 上下娘磋等九族人口之年齡分配 八六

第十九表 藏族人口生產率與死亡率之比較 八七

第二十表 玉樹區藏族家庭組織類別 九三

第二十一表 藏族家庭組織份子關係 九四

第二十二表 藏族農區與牧區中僧侶數與家庭數之比例 一〇一

第二十三表 青海藏區一妻多夫家庭中夫及子女之數量比較 一〇二

第二十四表 藏族每族內一妻多夫家庭數在其族內總戶口數內所佔比例舉隅

第二十五表 青海蒙古各旗戶數今昔增減比較 一〇一

第一章

總說

青海西倚新疆，東北與甘肅接壤，而襟蒙古，西南控西藏，東南與四川相接，南則與西康毗連，為大西北之右翼，居全國之中心。境內有大湖，古云西海，今稱青海，省名因是而得。南起北緯三十一度，北至三十九度，東起東經九十一度，至百零三度，東西相距約二千里，南北相距約三百餘里，為國內之第四大省。全省面積據曾世英君計算為七十二萬八千一百九十八方公里，而據資源委員會農業組之調查約為七十七萬六千一百九十二方公里，俱係就地圖上估計，精確之統計尚俟全省詳細測量之後。人口約一百三十餘萬，平均每一方公里僅一人。全省治曰西寧，轄縣市十九，設治局二。宗族有漢回蒙藏土撒拉等族。漢回土及撒拉等族雜居於河湟區域，全事農耕。蒙族偏居於柴達木及海北之一部，其餘各區概為藏族居住地帶。蒙藏二族皆依畜牧生活，風俗自成格。文字蒙藏二族俱用藏文，漢回土撒則用國文。語言漢回人民通用北方官

話撒拉扶波斯語蒙藏則皆用其固有語言土族雖用土語近年則採用官話
蒙藏撒拉之人氏與漢即常交接者泰半能操官話宗教則回族及撒拉信仰
伊斯蘭教漢藏土蒙信仰佛教一喇嘛教。

青海全省位於高原之上介乎西藏蒙古及亞洲東岸三大古陸之間平
均高度為海拔三千公尺乃全國山脈河流之交替分袂處南部地勢極高勃
科爾烏蘭達布遜山聳於西當拉嶺屏於南祁連山亘於北西傾山列於東巴顏
喀拉山斜貫於中構成為黃河長江及柴達木諸河流之分水嶺東北與西北
為青海湖與柴達木兩盆地青海湖區水草豐美牲畜滋繁為環海畜牧之牧
地柴達木區中多濕地沙漠稍形荒涼外緣則水草暢茂青海蒙族大部聚居
於此區。

青海古為西戎及羌族地夏時其東北部已隸中國高貢：黑水西河為
州即指此地西周末西戎侵入中國成王室一部分或人散居甘肅一帶而

羌族興。秦始皇築長城。起自臨洮。青海乃被列於徼外。漢初屈於匈奴。武帝時遣驃騎將軍霍去病收河西四郡。斷匈奴右臂。築令居塞以隔羌胡之交。後青海復隸中國。宣帝時趙充國屯田湟中。討平先零羌。始置允吾臨羌白石等縣。以屬金城郡。而漢族人士亦遂漸移入。此為青海有郡縣與漢人之始。新莽時羌人獻鮮水湖。青海置西海郡。今海晏三角城。築龍夾城。今上郭密之古城等五城。周海亭燧相望。莽敗遂廢。東晉後吐谷渾入據青海。勢張甚。隋大業五年。公元六〇九年。擊平之。設西海。在海西岸十五里。河源在都秀族境。三郡。隋末吐谷渾復據其地。唐初遣將深入河源及柴達木各地。擊破之。而吐蕃興起。龍朔三年。吐蕃挾新興之勢。破唐與吐谷渾之盟軍。遂盡有其地。屢為患。唐末吐蕃帝國崩潰。屬地分裂。回鶻黨項一度分有此及東部各地。南部則在各小部落分據中。宋時西夏佔其東北部。混合多族。屢為邊患。元初忽必烈降青海各部大會諸王於海西。祭天於日月山。置齊德州。封駙馬章吉為寧遠郡王。鎮西寧。

於河州設吐蕃宣慰司都元帥府又於南部設朵甘思宣慰司以統治各部俾
未移民於青海。明初遣官詔諭分別賜各酋長以諭衛所簽事等官並封蕃僧
以國師禪師之名號以羈縻之。正德後蒙古族阿爾圖斯等入居於環海各地
後時顏魯特之顧實汗自西北侵入建青海蒙古並征服康藏留其子王西藏
遂為左右境部落散處於北部各地稱青海台吉。驅蕃族於南部貴其
。康熙平準部青海諸台吉內附封王公貝子等爵。雍正二年顧實汗
。胤丹津率諸部叛經年莫克討平之。年以於軍事結束後奏上青海善
後事宜十三條。雍正報可於是分編青海蒙古為五部二十九旗定其朝貢會
盟之期舊屬蒙古之各族收回責由官廷管轄於西寧設管理西情衙門置
事大臣以治理之。道光時蒙旗勢衰河南各番族轉掠河北歸牧故地清庭不
能制乃分別編為千百戶百總十總等職給予頂戴印照號紙。咸豐九年令剛
察等番族移居環海於是番族勢日盛以迄於今。民國成立裁撤辦事大臣改

設青海辦事長官，嗣改置甘邊寧海鎮守使，管轄青海全部。十七年改建為青海省。

綜上所述，青海有下列之特點：(一)青海除西藏外，為國內之第一高原。此種高原之形成，係由於崑崙山脈、三支祁連山、巴顏哈拉山、唐古喇山相互交替分袂而成。(二)人口稀少，每方公里不足二人。(三)宗族眾多，僅次於新疆。各有其獨特之生活習尚。(四)農業受自然限制，不能有所發展，畜牧極有希望，羊毛及犏牛最為特出。(五)除喇嘛教之宗教文化外，均形落後。(六)礦產蘊藏甚富，原料供給不虞缺乏，鹽鹼遍地，可供發水電之處甚多，為未來絕好之工業地區。(七)青海居全國之腹部，握全國山脈河流之總樞，在地理上頗富其過渡性質，有高屋建瓴之勢，西可以臨南疆，南則控制康藏，北斷吐蕃，東以襟蒙古，東向隴坂，以事中原，自古以來，羌戎吐蕃常憑陵此區，以禍川陝。(八)人民宗教信心甚篤，宗教可左右一切。



第二章

自然概况

一 地形區域

青海因受崑崙山脈之褶曲及斷層作用，形成為高原盆地與峽谷之各殊形態。西南亞洲地體構造上一走東西，一走南北，二種不同構造之交接分袂處，即在青海。中國因江河流域，析為南北兩部，唯青海實據其總樞紐。故其位置頗富於過渡性質。茲將青海地形，按自然形態區分為六：(一)青海湖區(二)柴達木盆地(三)黃河上游區(四)王樹區(五)河南區(六)海東區。個別詳述之。

(一)青海湖區：本區北依祁連山脈，南連南山叢嶺及大積石山脈，西以拜生圖嶺、甘珠爾山、興柴達木為界，東以日月山大雪山、拉拉達板山與海東區為界。東南最長約一百五十公里，南北最長約五百四十公里。本區又可分為二副區：(甲)青海湖區(乙)八寶區。青海湖區群山環繞，皆坡平谷廣，無懸崖陡壁，盆地中陷，積水成湖，沿湖地形概屬平坦，豐草滿野，極宜畜牧。本區平

均高度拔海約在三千三百公尺左右，無農田樹木為標準之草地。河流發源地常有濕地，納坑牧草多為耐寒草類，牲畜以羊為最多，牛馬次之，駱駝又次之。故為青海產羊毛最盛之區。居民以藏族為主，青海為我國之最大鹹水湖。古稱西海，藏人名為錯究博（）蒙人呼為庫庫諾爾。本區河流概流向青海湖中，以布哈河（）為最大，巴哈烏蘭河、伊概烏蘭河、哈蓋河、倒淌河、大力麻河次之。其餘細流不可勝計。各河當流向湖畔時，多呈迂迴曲折之致，此為本區河流之特有現象。八寶區亦名祁連區，南以阿米寧青剪哈與青海湖區分界，北及東與甘肅為界，西以布哈嶺、祁連山與青海湖區及柴達木區為界。河流除大通河東南流外，其餘皆向北流入河西走廊。居民亦以藏族為主，蒙族較次，間有漢回。層巒層疊，唯坡度緩斜，豐草彌望，畜牧極盛，間有農田。山巔高度有至拔海五千尺以上者，終年積雪，望之皚然。牲畜以羊馬牛最盛。

(二)柴達木盆地：本區為更低於青海湖區之盆地，高度拔海約二千九百公尺，東西最長處約八百公里，南北最寬處約三百五十公里。阿爾金山祁連山等環繞於北，巴顏哈拉山南山各嶺聳列於南，其中多終年積雪，及冰川掩覆，高及五千公尺之山峰。東則以拜生圖嶺與南山相接，西則祁漫山與阿爾金山相合，成封鎖之勢。盆地內部極目平曠，而北部較高，約二千九百公尺，東南部較低，約三千四百公尺。居民以蒙族較多，藏族及漢回二族次之。牲畜以駱駝、黃牛、山羊、羊、駝、馬及犛牛較次。為青海之產駝之區域。盆地又可依地形分為盩緣與高山及沙漠、沮洳、碱地等四區。茲分述之：

甲盩緣與高山區：為盆地精華區域，可耕可牧，水草豐美，土地肥腴。計有(A)西部盩緣與高山區：包括盆地西部，北自回通湖及南自塔爾丁以西，沿阿爾金山及巴顏哈拉山二高山及其山麓一帶盩緣之地，成一馬蹄形狀，其寬度約五十公里。盩緣內氣候乾燥，除岡公等少數綠

洲水草較豐外其餘泰半為砂磧礫石高山則牧草較盈綠為佳唯氣候稍冷。

(B) 錫亭平原區：回通湖以東阿爾金山以南達肯達坂以北之地皆屬之。境內有伊合哈爾騰果勒河，巴曼哈爾騰果勒河及布倫良蘇子回通諸湖多鹹灘沮洳。

(C) 馬海平原區：達肯達坂以南柴達木湖以北之地屬之。境內有波門河馬海湖西接沙漠區南鄰沮洳區石磧平舖溪流常沒礫石中如波門河常不能流入馬海湖中。惟沿馬海湖回週水草豐美為蒙人耕牧中心。

(D) 柴達木鹽池區：包括馬海平原之南段姆尼克烏拉以北之地東北鄰近山地西南遙接沮洳中為巴曼柴達木湖及伊合柴達木湖北湖產鹽沿湖多鹽灘南湖有塔塔塔河自西北注入沿湖草地肥美此外大部均為砂磧所

掩覆

(E) 可魯克區：設姆尼克山以東，思爾合湖北西，却苟力安木濟勒山以南，巴音沙里克山以北之地屬之。中有巴音河、可魯克湖、托索湖等。沿河及湖濱土地肥美，農牧咸宜。為可魯克旗駐牧地。前通新設治局，即設於此。其餘均為砂磧。

(F) 都蘭五地：為都蘭寺至思爾合米西長約五十公里之地。其地三面環山，僅西端向盆地開展，成一局部盆地。其間為都蘭與思爾合二河及都蘭與思爾合二湖所貫注。土地肥美。為盆地內最早墾殖之區。境內之希里溝為都蘭縣政府所在地。高山四千三百公尺，罕有樹木。

(G) 柴達木河流域：旺不秀牙登以南，巴沙山以西，布老拉山布爾汗石達山及以北之地屬之。為霍布遜水系諸河交織之地。其中以柴達木河最大。其上游拔海四千餘公尺，饒有水草。氣候較冷，係養牛及馬羊最

佳牧地。本區其餘各河流上流多礫砂，下流則氣候溫暖，沿河兩岸可
 鑿之處甚多。為本盆地之精華區域。如春日得巴隆宗宗查汗烏蘇夏
 日哈其較著者也。春日得善地且有加推黃生喜茂。其地地勢極窪，多
 (H) 南部高山及盆緣區：西起塔爾丁，東至騰克里克，南則巴顏哈拉山
 脈，可怖立山以北各峰屬之。北部則為塔爾丁地。余齊果勒河及巴圖
 圖河流經其地。巴顏喀拉山各山中牧草豐茂，為古吉乃蘇夏季牧
 地。余齊果勒河流域土質肥美，可以耕種。餘為礫石砂磧或沙漠。
 以上八個分區，為柴達木盆地中精華所在處。本區有一特點，即除河旁湖
 濱，有膏壤沃野，可資耕牧，及高山內有良好牧場外，餘均為礫石及砂磧等所
 分據。其中有甚生鹹草之砂磧，蒙語稱戈壁，有寸草不生之砂磧，蒙語稱為夏拉
 意為不可牧牧之死漠也。

(乙) 沙漠區：柴達木盆地之荒漠，除上述之戈壁，夏拉外，尚有，復力生者，蒙

指指一坑流砂而言。載籍謂之夕陽。⑤(五)盆地及高山區中亦有流砂。惟其範圍較小。本節所謂沙漠。即盆地西部之大沙漠。完全為流砂。其地沙丘起伏。有如海浪。大風起時。則沙塵飛揚。天地昏晦。沙漠四周均與砂礫層交接。全部面積約二萬方公里。

(丙)沮洳區：位於盆地東南部。東西最長處達三百五十公里。南北最寬處在百公里以上。全面積約二萬三千方公里。盆地南部地勢低窪。潛水面極高。積水無從宣洩。因而成大片沮洳。其上生有極密之禾本科短草。枯葉爛根。日積月累。表面鬆軟。行經其上。極易下陷。雖水質甚鹽。不能放牧。蒙語。夏拉。亦指此而言。蓋沙漠與沮洳。雖有乾濕之分。其荒涼程度則初無二致也。

(丁)鹹地區：本區在盆分部亦廣。凡沮洳與沙漠砂礫之間之鹽漬地皆屬之。乾濕不等。濕地納坑。偏佈。鹹鹼遍地。生耐鹹之蘆葦。柰柳等。其積乾者。人畜行經其上。上下波動。如履橡皮。蒙語。索達。本意為鹽澤。即指此而言。

(三) 黃河上游區：本區西北以阿瓦提、拜城、庫車及布爾津布達山嶽
與連木盆地為界。北以南山、蓋嶺及大積石山脈與青海湖區為界。東以崑
崙山與河南區為界。西南以察布頓、托拉查、托拉巴顏、喀拉山與玉樹區為界。南
以雅拉金川、諾木上流與西康為界。為古克項地。境內羣山層疊。北以柯木尼
瑪沁(五二〇) (五二〇) 南以果洛山為主幹。其走向均呈東南、南、中、夾黃河、略
作弧形平行。水流較緩。沿河兩岸。多係平坦台地。黃河與各支流交會處。常
有大小沖積平原。為本區內之最優良牧地。黃河至棧橋寺。東因界址西傾。故其北面
激流冲刷。遂於藏寺拉加寺間。造天峽谷。巴顏喀拉山及果洛山北麓。諸水悉入黃河。南麓諸
水悉入金川。與雅拉江。本區平均高度。約在海拔三千七百公尺左右。阿木尼
瑪沁山系及巴顏喀拉山系各山嶽。有達五千公尺以上。故積雪終年不消。境
內以畜牧為主。果洛山系以南。雅拉江、金川上游之谷地平原間。則有農田。其
民以藏民之果洛部(五二〇) 為主。此外尚有屬甘肅之藏人之橋科(阿瓦

倉齊哈馬參馬及舍爾馬歐拉等族因地勢較高故多納坑所謂納坑者係沮
洳地之土稱以別於柴達木盆地之沮洳地故藏人名曰納漢語謂之納坑凡
拔海三千四百公尺以上之地因氣候較冷雨雪量較多風力較強地下水亦
升之故土地表面常積成爲小水泊與草皮相間之形態此種小水泊有小至
直徑二三寸者有大至二三丈至數十丈者水泊與水泊之間常有水道相連
往往匯爲溪流泊旁之地土則堅耐寒之長不及尺之圓莖及三場莖納草其
根部深入土內盤結甚堅土質積其團結故不致受勁風之剝削而日漸風化
納草質硬莖中最喜食之馬羊等亦嗜之納坑下同潛水面甚高枯草爛根莖
苔等腐積厚人畜行經其上如履橡皮土下波動本區及青海湖區玉樹區河
南區等地之納坑與柴達木盆地沮洳地不同之點(一)柴達木沮洳地牧民不
能利用納坑則長有肥美牧草爲主要牧場(二)柴達木沮洳地在平原納坑則
三千四百公尺以上之高山及高原野皆有之在此高度以下即不多見(三)柴

達木沮如地易陷人畜視為畏途納坑則極少之一二處外人畜行雖感波
動不感下陷如本區星宿海附近之卡如塘那瑪(即古公羊)稱為易陷之
納坑然亦限於夏季地下水上升甚旺之時(四)柴達木沮如地帶氣候緩和納
坑區域則氣候甚冷終年雨雪本區牲畜產類以羊為最多牦牛驢牛馬次之
馬之品質最佳為南番馬中之最優秀者。

(四)玉樹區：本區位青海省之西南，南枕勒科爾烏蘭達布遜山，與
新疆及西藏之北方漠野相接，南依唐古刺山脈，與西藏黑河北路總管轄區
前駐藏辦事大臣所轄之納克書三十九族(即)在內為鄰，東南與昌
都總管屬之八宿，類烏齊，拉拖等地相接，北以巴顏喀拉山脈與柴達木區為
界，東以擇巴顏喀拉山雅魯江長江與黃河上游區及西康為界，南北最寬處
約三百公里，東西最長處約六百八十八公里，平均高度約海拔四千二百公尺，
境內南西北三面俱為溝壑，而南亞細地體之大山脈所環繞，類皆巨峰峭大。

積雪皚皚，雄奇偉麗，較渾絕倫。東南則巨川下瀉，高原分裂，多峻谷險巖，故全
部地形，有如下之三劃區：

(甲) 長江草原：約自東經九十四度，北緯三十二度四十分間之當卡下者

此為長江上流三源阿克達木河發源地，亦為長江與瀾滄江、嘉陵江、楚河分
水嶺。阿當卡岡，郭茂日山起，北折至北緯三十四度，北塞拉山止，由此向西南
沿唐古喇山脈，北沿札那日幹山系，至東經九十三度，北緯三十四度之毛寧
折而北向，又折而東向，北沿巴顏喀拉山脈，南沿果瓦拉沙拉山，高塞拉山，子
讓公喀山，以迄東經九十六度四五分，北緯三十三度十分之長江南岸札拉
山，北岸加浪拉山止，成一巨大馬蹄狀，籠罩於瀾滄江峡谷之上。地勢在
本區為最高，亦為青海最高地區。長江中流，草原曠闊，細坑遍地，兩旁平行各
山，皆谷廣坡平。除東部長江沿岸，有極少數農田及長江源以西，有少許沙漠
外，其餘地區，皆為良好牧場。水草豐茂，畜力利，山脈在本區內自西

至東有重要陸路五(甲)富拉赫為日外蒙古及本省北部各地人民入西藏之大道(乙)果尤拉為本省東南部及甘肅西南部各地人民入藏之大道(丙)查午拉(丁)沙買拉上二路為玉樹區及西康北部各地人民入藏大道(戊)保加五拉為玉樹區及西康北部各地人民入藏間道以上五個大道入西藏境後皆會於黑河故本區扼對西藏交通之孔道在交通及軍事攻守上極形重要。

(乙)瀾滄江峡谷：本區位於長江草原馬蹄形之缺口內凡瀾滄江各上流之河流俱發源於此地形與長江草原迥異(一)山脈走向由東而西折向東南(二)各河流上游山谷較寬廣間有平坦台地愈下則較峻狹已成峡谷形狀(三)各山峯之冰蝕作用甚強山巔除永久雪峯者外春半砂土裸露只產知母貝母山腰以下則納抗遍佈溪流驟急(四)各河流下游幹支交會處常有極小沖積地居民以為農田其餘各地皆為牧場。

(丙)雅魯江草原：本區在長江東北雅魯江流經於中北枕查拉西以加浪拉其

長江草原為界，東以熱河喀喇山與石渠為界，南臨長江，地勢西北高而東南低，惟斜度甚緩，平坦廣闊，水草之豐美，為玉樹區之冠。

玉樹區之地形為高原與縱谷之交，接分袂處，氣候之寒冷，地勢之高聳，均為本省之冠，而細草之豐美，更為他區所不及，以故畜牧甚盛，因氣候與牧羊之限制，馬與羊較其他各區為次，犏牛與牦牛則遠非其他各區所可企及，養業僅東南部之缺谷內，有少量耕地。

(五) 河南區：本區南以峨山、羊膊嶺及白馬嶺與四川為界，東以洮水上游各谷及克齊大山、大刀相山與甘肅為界，西北俱以黃河與黃河上流區及海東區為界，而相山脈縱貫於中，南部拔海較高，唯地勢泰平，平坦間有山阜起伏，然皆廣漠平，高度平均約三千五百尺，水草肥美，純為牧區。北部地勢稍形分裂，山嶺與谷地相間，高度自二千公尺至三千五百公尺不等，谷地河旁有低至一千九百公尺者。本區北鄰大山各河流之兩岸及支幹支會處，

常有大小冲積地為優美之農田故本部之農業皆集於北部各河川及台地中惟面積甚小所產食糧僅敷本區八九個月用其餘則須由他處運入供給本區牲畜之品類為青海有冠所謂南番馬「同仁毛」每為購者所歡迎。

(六)海東區：包括大通河中下流及湟水流域為青海省東部之門戶高度平均約二千五百公尺。湟水及大通河兩岸為二千四百公尺以下之冲積地土質膏腴極宜耕種大通河與湟水及湟水與黃河之間山嶺重疊為山地與谷地交錯更迭之地自山嶺至山麓以至河岸傾斜度甚緩亦宜墾殖以故本區內農業頗盛為本省穀類之倉庫所產不僅供給本省兼顧甘肅之需要。

二 山脈

崑崙山脈自于閩南山以東分為二支在北一支由托古茲達板分枝

為阿爾金山、祁漫塔格山等。在東一支為阿克塔格山。阿爾金山東延而東連山脈為甘肅與青海之界山。由此析出者有湟北山脈、湟南山脈、阿克塔格山為新疆與西藏之界山。東南入青海省境後析為二支：一支斜至於西藏之間而為之分界，曰唐古喇山脈；一支橫及青海省中部，曰巴顏喀拉山脈。其由巴顏喀拉山析出者有南山、叢嶺、六積石山脈、西傾山脈，分述於後。

(甲) 祁連山脈 阿爾金山在新疆塔城分出一支為祁漫塔格山，其走向由西北至東南，自鉄木里克（原寺）入青海境，東走為喀雅克登塔格山等，此為祁連山脈西段最南之山。

阿爾金山沿青新及甘青省界而走者，其走向呈東北東，在燉煌以南為富金山、條紫連木與燉煌間之交通孔道，亦為祁連山脈西段最東之山。由此向東山勢分歧，走向皆由西北至東南，相互平行。其在党河（沙拉果勒河）與伊合哈爾騰果勒河間者為沙拉山，為平連板等。在伊合哈爾

門河之間者為達肯達板楊子達旗却苟力柴木濟
河之間者為蘇林烏拉山阿木尼厄庫山由此斜向
東南行者為祁連山（以其形似犁頭普通稱犁頭山）為拜生圖嶺
南接甘珠爾山（亦稱甘珠爾齊老山）俄苟尼哈與南山叢嶺相接構成為柴
達木盆地區與青海湖區之界山與分水嶺。

祁連山脉中段在疏勒河與北大河之間者為集魯肯山由此分支一支
斜伸於大通河南岸東南接阿木尼寧青貢哈山（湟水與哈日蓋水分水
嶺）折為湟北與湟南山脈一支東走為歐西喜山等。其在北大河與甘州河之
間者為托賴山（酒泉與祁連間交通孔道）一支東北行結為祁連山（在酒
泉境）乃祁連山脉之主峰高度達五九二五公尺亦為祁連山脉中段最東
北之一支由此東南行者延為野牛山等一支沿大通河北岸東南行層層峯
巒結構成祁連山脉東段各山系其在祁連設治局八寶寺附近者曰八寶

山在臺源縣城西北者為阿木尼岡，葛爾山、景湯嶺（張掖與西寧間交通要隘）、高夫幹山，正北者為冷龍山，東南至仙木寺附近者為奔不幹山等，又甘肅境為大雪山、烏鞘嶺（烏紗嶺）。

乙、巴爾喀拉山脈：阿克塔格山自新疆南析支東行，入省境結為庫賽嶺（又名可可務之山），註一層巒聳峙，多屬雪峯，長江北源曲瑪河（即江）穿其間，即本齊圖烏藍木倫河，出於嶺南，迤東則為安格爾達克履山（安日爾拉克履山）、巴爾布哈山、阿克坦齊欽山，註一以上各山為長江與柴達木諸水之分水嶺，由此析為二支，其向東北出者，延為南山業嶺，沿東南斜行者為噶達素齊老峰（藏人名為雅拉才則），其下為附近素齊人呼為噶達素齊，黃河發源於此，迤東為卡旺噶照瑪雪山，其下為加許手且祁拉幹山（又名班原明慶）也，五曲發源於此，山南麓係甘肅西南部及本省東南切各地人士入藏孔道，為唐時唐與吐蕃間之要道，亦為昔日經柴達木至玉樹

區時所取之道，其東南為蒲通那色公峒，為省格原當拉山，代乃由發源於此。山面麓為察布帕龍拉山，為加吾沙格拉山，支吐曲發源於此。山北麓為原拉山，魯那山，將曲(山)漢人通稱大黑河，發源此山北麓。以上各山為長江與黃河分水嶺。其南之州為松岡(山)，意為黃河長江雅龍江三者之原。均近為由曲(山)雅龍江發源地。

巴顏喀拉山脈由原拉魯那山起，復岐為二支。其沿雅龍江西岸南下者，為加吾康皆拉山，毛五拉山，原拉山，卡那拉山，無清拉山，八由康境為沙魯里山脈，係長江與雅龍江來水嶺，亦為長江草原與雅龍江草原之界山。

其沿雅龍江東行者，為查滿贊冷拉卡山，為查拉(山)，(察贊穆山)高度達五千二百公尺，為青藏高原公路寧玉間要隘。查曲發源於此山南麓，其東為得巴顏喀拉山，東南行為贊冷木拉山，其東為查滿贊冷拉山，為淺河發源。此山南麓，由此南行為拉木龍拉山。

巴顏喀拉山脈自熱蒲喀富拉山以東諸峯連綿，雖峙於果洛吐蕃多巴白馬本之間，為果洛山、賽雪山、擇多拉山，東南至康乾境，為橫布青蒼山。東行至川青甘界，為岷山，由北南下，為大雪山。北行者為西傾山脈。

丙、唐古茨山脈：阿克塔格山脈支東南入省境，沿青藏省境，東南行者為勒科爾烏蓋達布遜山，其在託克託河（蒙人稱乃烏藍木倫河）與通天河（蒙人稱穆魯烏蘇河，藏人稱州曲之河）即長江玉源）間者，為端干烏拉山，其西為巴薩通拉木山，為州曲公喀（即今之）通天河發源於此。自此東南走為拜都嶺，拜都河發源於此，為富拉薩。係唐古茨山脈之主峯，為青藏間最西之大道，清時經營西藏，常由此道。昔日驛站石廬尚依稀可辨，其東為騰格爾發昂牙山、邦尤拉山、查午拉山、午青旺嶺、日麻山、瑪拉玉山、沙買拉山（又名恰曼拉）、麥毛布木山、當卡吉山以上各山俱係雪峰，連綿於青藏界上，如屏風峻潔絕倫，肅穆神奇，景象瑰麗。

雷喀下吉山為唐古剌山脈之轉折交替處其形勢之重要如河克坦齊
欽山之於巴顏喀拉山脈阿克達木河（藏人名當木曲）發源此山之西麓鄂
穆由河（又名吉曲）發源此山之東為長江與瀾滄江之分水嶺亦為長江草
原與瀾滄江決谷之界山唐古剌山脈由此分向東南西北三方向行走分送於次
（子）南行入三十九族界者為拉岡穆瑪山汝魯拉薩瑪瑪拉山等南行
延為怒山脈。

（五）東南沿吉原邊境行在中與班瑪而南者為保哥加布拉山等至
臺諫南者為額魯拉山等而南者為南出境入巴爾類為齊院。

（六）其北行漸為阿爾喀路而南者為日山扎塞拉而西北趨為龍猛
拉山高者曰松山復折而北行結為北極日幹神山（即吉曲）亦稱格吉
爾山瀾滄江南北二源皆源於此山之西側毛奇山則發源於此山之背係
三維吉曲之一山勢由此大折為一。

一文沿長江南及雜曲及子山北岸東北行構成為禧吉拉秀扎武各族與玉樹
各族界山其色格吉北境者為果色拉沙拉山高雲雪山陶古雪山科道拉
山自此北出者為齊噶登拉山係科道山與業卡山分水嶺東行者結為子
讓公卡山勢由此複分走向則皆折向東南(一)沿子山與雜曲之間者為子散
齊拉山子山北源發源於此為子吉山為子叩勒拉山(亦作子叩勒馬原勒
拉山)子山南源發源於此為噶拉却姐等八雪峰為古模拉山為喇嘛日
拉山(即子山)東南入拉秀境為查乃拉山夏拉山至覺拉境內為
多吉直齊山至蘇爾齊境為浪俄拉山山境入類烏齊境至雜曲與子山
之交而盡(二)沿長江南子山北者為子雷得拉山北出為將公脫拉山為業
卡山與登俄薩水分水嶺東南行至拉秀境者為色吾區忌拉山係登俄
薩水與義曲水分水嶺為藏拉山原拉山自此北出者為扎馬拉山扎拉山東茂
拉山係義曲與扎曲之分水嶺亦為長江草原與瀾滄江峽谷北端之界山

東行者為日斗亥拉山、扎哈畢山、東入扎武境為熊拉山、思扎拉山、果拉山、入西康境、延為雲嶺山脈。

一支由龍猛拉山東南行，為雜曲與鄂穆曲分水嶺。其在二中境者為公給拉山、印康、賽拉山、在格吉境者為多吉旺扎拉雪山，為瓦裏拉山，至囊謙境為班本結拉山，由此又分為二支，為雜曲與巴免曲分水嶺，曰拉馬拉山，出省境至昌都而盡。一支為巴免曲與鄂穆曲分水嶺，曰朵傑拉山，沙俄拉山，入之省境，至巴免曲入鄂穆曲之交而盡。

(二) 南山叢嶺：阿克坦齊欽山東北出一支，為布爾江布達山，由此東趨羣峰，蜿蜒於青海湖之南，其在曲加旗境為當哈拉伊馬圖山（瓦洪山），朔羅山（大喇拔拉山），南連江拉山與大積石山脈相接。其在阿粗手及上郭嘉境者為阿木尼克慶山、阿木尼巴顏山、阿木尼武曼克山、杜拉音山、河喀山、阿木尼日幹山等。在都秀境者為阿木尼瓦洪响查山、阿木尼知亥買日山。

阿木尼哈爾山阿木尼哈吞山等。在下東境者為阿木尼賽什慶山阿木尼
圖山阿木尼多祁山阿木尼贊苟山北以日月山與湟南山脈相連其由當吟
拉伊馬圖山北向者為他拉山甘珠爾山（甘珠爾齊老山）胡胡賽爾格巖與
拜生圖巖相接北連祁連山脈由此分支向青海湖西北趨入汪什代克圖察境
者為知章日大香山等。

戊大積石山脈：阿克坦齊欽山分支東行者為阿慶贊哇安斗克山
貌希克達巖哈木他修濟山至鄂陵海北為大吾壽卡山迤東為馬拉騾山折
向東北為布老拉山（布青山）為加六日尚尼哈山由此折向東南沿黃河北岸
行者為阿木尼瑪沁雪山宮（圖三）（圖三）大積石山）係大積石山脈之主峯東
北折至噶馬日山（在拉加寺對岸）而盡。

（三）西傾山脈：起自岷山北麓羊膊嶺北走至和傾特前首旗及南
右翼中旗六境結為西傾山橫海四千一百五十公尺（藏人呼為隴拉）

魯秦巴山國條大殘牧地亦呼為大殘拉北走為克齊大山由此分為二支一沿甘肅邊界北走為大史達強山瓜什則山白石崖山大力加山由此東行者結為太子山（即寶骨山）亦名白石山藏人呼為阿木尼穰柳山（ᠠᠮᠤᠨᠢᠶ᠋ᠢᠨᠢᠯᠢᠨ）豫兆西界實河南之界亦業與高牧之自然分界北行者為阿木尼達拉加山至黃河邊而盡一為同仁與貴德界山為增得勒山大雪山（ᠲᠤᠭᠤᠰᠤ）等。

（庚）涅北山脈：此山脈西人稱為洛紀山凡涅水以北大通河以南各山嶺皆屬之自大通山起東南行為河水尼寧青賈哈山大板山（大寒山）全峨山元朔山五峰山水溝山河拉古大山等。

（辛）涅南山脈：此山脈西人呼為洪德寧山凡涅水以南黃河以北各山嶺皆屬之自分水嶺起名阿木尼江拉山亦名大雪山然青澤水而北者為日月山拉拉達板山卡蘇山與涅北山脈相接東行者為拉吉山阿木尼吉利山小石山等。

附青海各山嶽高度表

山名	海拔高度	附註
雷拉山	五三六〇公尺	青藏邊境上最西南之界。
郭尤拉山	五二一〇	在古拉山之東，梁洛入藏大道。
查午拉山	五二二〇	在郭尤拉山之東，西原北部，及古爾區入藏大道。
沙買拉山	五二六〇	在查午拉山之東，為西原北部，及古爾區入藏大道。
查燕岡卡	五五〇〇	在沙買拉山之東。
雷卡下吉山	五四五〇	阿克達木河發源地。
沃峨拉山	五三六〇	囊謙與巴青及類高齊界山。
公給拉山	五一五〇	中中與族更那寺北吉山與維白分水嶺。
甲康賽拉山	五一五〇	公
阿雷卡岡	五〇五〇	雷卡下吉山之北，長蘆原與薩洛口峽谷分界山。

註

新茂日山

五一七〇

全

札那日幹山

五二〇〇

潤滄江發源地

上

長娘拉山

五〇〇〇

囊謙南四十里干宗昂腦

原鐵拉山

五二〇〇

囊謙東昂拉慶寺南巴兒曲發源地

瓦裏拉山

五二二〇

在中中煥族更那寺南

熊拉山

五六七〇

扎武族巴塘南山

結古拉山

四九五〇

玉樹結古北山

扎拉山

四九二四

在結古之西長江草原與潤滄江峡谷東端界山為北曲發源地

東茂拉山

五二八〇

玉樹縣女西科腦

子叩勒拉山

五一三〇

子曲發源地

蒲通那色公喀

五〇四〇

代乃曲發源地

查拉山

五二〇〇

查曲發源地率玉樹安隆本山高度諸測得結果甚多與上列數字從周子楊氏所測

喀納拉山

五二一三

喀納寺山為石渠與界山

安爾達克履山

五二二〇

在柴達木南越本山口經五樹西即可至黑河

噶達素齊老峰

五一〇〇

黃河發源地

布老拉山

四九〇〇

長石頭騰柴達木河東源發源地

柴汗郭博圖山

三七二〇

柴達木河三上源合流處

朔羅山

四八三〇

大河俱南

那木山

四九〇〇

在布爾津布達山東部由巴隆南至玉樹經此

扎拉吉山

四五五〇

大河俱北

日月山

三五〇五

湟源南

馮沁雪山

高度未經測量

祁連山

五九二五

楊子達坂

五〇五〇

柴達木盆地

達肯達坂

五〇〇〇

柴達木盆地。

平達坂

五三九〇

全上

高尖幹山

五〇〇〇

壺源城西。

西傾山

四一五〇

和碩特南於巽中旗境。

大力加山

三六〇〇

循化東。

卡拉山

三五六〇

三角城西。

寧格拉山

四九五〇

在稱多縣為拉曲與稱多曲水嶺

東鄂日岡卡

四七六〇

在朋羅山東

江拉山

四五九〇

在朋羅山東為南山叢嶺與大積石山脈相連處

凱拉山

五〇七〇

稱多族與圖魯族分界上

岡尼拉山

五一六〇

在五燈隆布交那隘

莊原牙牙壑

四〇九〇

在都蘭西

青

每

青海全省之土壤尚未經精密之調查茲就述如左：

青海東部大部為未成熟淡栗色鈣土。此種土壤由礫石及性黃土所積成。許用極細石灰全未淋去。其表土之色呈灰棕至黃棕。性疏鬆多孔。作粒狀及屑狀結構。土層之厚薄不一。由數公尺達十數公尺。大部覆於紅色地層之上。亦有直接覆於較老岩層之上者。依部礫岩厚約十數公尺。邱壘等高而不連續。登高望之。如帳篷羅帶。黃河兩岸常有階段地三四均為黃土沉積而成。覆於岩礫層之上。如循化及甘肅共和等處。

在樂都西岸之湟水兩岸。河左岸之陽坡草類稀少。侵蝕頗烈。紅色地層多已顯露。土壤以幼年土為主。河右岸之陰坡短草叢生。侵蝕較緩。紅色地層顯露者少。土壤以準淡栗鈣土為主。其原因係陰坡蒸發慢。土壤潤濕。草類易於生長。不但腐殖質之來源較豐。侵蝕力亦小。於成土作用也。高邱之頂常為

平溪泥土。邱麓陰濕之地。常見平暗栗鈣土。但多為埋藏剖面。

青島湖四週之廣大平原及大通河谷以內祁連山東麓為栗鈣土。青連

依坡為淡栗鈣土。高坡為暗栗鈣土。此類土壤中合石礫。頗宜牧羊之生長。其

約在四千公尺以上之地。以高山草原土為主。但陽坡與陰坡常有五百公尺

差異。高山石質土及高山冰沼土亦間有之。黑鈣土及鹽漬土面積頗小而分

佈亦零星。黃河上游區及河南區之草原山麓及低地。大部為栗鈣土。淡鈣土

次之。陽坡多屬暗栗鈣土。陰坡則有隱土。黑鈣土與栗鈣土及石灰性沖積土

多分佈於河谷。札陵湖鄂陵湖及野馬灘等地。則多隱土與鹽漬土。高山則為

高山草原土石質土等。

祁連山之西段山麓低地為淡鈣地。其與高山草原間仍為栗鈣土。但其

分佈面積較狹。所居之地勢常較東部為高。至柴達木與敦煌間則僅見淡栗鈣土。為東西之條狀分佈。南北均為淡鈣土。高嶺之土除高山草原土外。以高

山石質土分佈最廣。峽谷陡坡均為石面。近雪線即可見高山冰沼土。平緩山地及溝谷地常有礫土類。泥炭土等。柴達木盆地以漠鈣土及鹽漬土。礫土為主。玉樹區地勢高寒。除河谷外約在海拔四千公尺以上。長江源以西氣候乾燥。土壤為高原漠鈣土。鹽漬土。湖泊頗多。東部土壤以漠鈣土。栗鈣土。黑鈣土為主。高山草原土及石質土。冰沼土則分佈高山之上。

四 水系

青海因崑崙山脈各支盤踞境內。故為大水發源地。青海河流除依地形限制分別流向海洋與瀕滙於內陸外。尚有數特點：(一)各河流夏雨時水量大增。常使旅客增加痛苦與危險。至冬季時水量漸減。甚至在十一月後。小漢流有完全乾涸者。露出寬廣之河道。盤紆而成。少數積澇。迨至翌年夏季。又復為成。并放肆流洪水。以河流常滲入地面。經若干地段。又復發。尙有克達水河在龍門拉山下。拉芒人()渡以西。即潛入地面。約經五百餘公尺。至


極芒附近復發出。(3)柴達木區各河流上源皆水量較豐，愈至下流水量愈小，甚至多沒於石礫中。蓋內陸區域氣候乾燥，蒸發盛旺，河流伸入於乾燥領域中，必日漸乾涸而萎縮也。(4)河流多穿過山嶺，造成峡谷，兩壁巉巖峻峭，水流湍急，除向下航行之牛羊皮筏外，概不能通航。惟冬季則各河皆結為冰，成天然橋樑，便利行旅。

至於湖泊，則因地層中陷及昔日水河侵剝之故，到處停滯，惟除青海湖而外，類皆面積較小。茲將二者分述於下：

(四) 河流

1. 長江

長江在本省通稱為通天河，亦稱為金沙江。藏人名為州田。

烏江（蒙名木魯烏蘇）為我國第一大川，其源有三：中源出於唐古喇山脈之巴薩通拉木柱山之州曲公卡（）北麓，東北流左納喀齊烏蘇不倫河（源出勒科崗烏蘇達達山）右納拜都河（源出拜都嶺）又東左納托克托

河名乃為蘭木倫河。南源出於當喀下音山西麓名阿克達木河。藏人呼為當木由(མ་ལོ་མོ་)又分為二源。東源西流經當木雲灘納查午曲、郭九曲、高勿西等至當喀附近。與其西源會合，折向西北流至雅拉族境。州當木革巴謝哈。匯於正源。北源出於庫賽嶺南名楚瑪河(ཅུ་མ་ལོ་མོ་)亦稱曲瑪。來雲河。蒙名那木齊圖烏蘭木倫河。東南流至總舉族境。匯於正源。三源匯合後改向東流。左納同吾曲、色勿曲、代乃曲等水。右納毛哥曲、雅雲曲、科達曲、業卡曲、登俄龍曲等水。至曼沙族境。義曲自南入之。由是折向東南流。左納圖察曲。稱多曲。拉卜曲、斜武曲等水。右納巴塘河等水。至夏達莊出省境。入鄧柯縣界。

(三) 黃河 黃河藏人名為瑪曲(མ་ལོ་མོ་)為國內第二大川。發源於巴

顏喀拉山之噶達奈嘛老坪藏名(གཏུ་མ་ལོ་མོ་)附近蒙人現稱為噶達新

措。水更麓南流。復折向東南流。至星宿海。藏人名噶瑪塘。查瑪(མ་ལོ་མོ་)

諸泉迸發。水勢乃盛。東行至克雲屯雲等七水。自南入之。東南流。積於札陵湖。

又從湖出，東流於鄂陵湖，又從湖東北流出，至野馬灘，右納多哇曲，大黑河（藏名將曲）等，後向東南流入，各名各族境內，右納果洛各山北麓諸水，左納大積石山各峰諸水，至格科三族及作格馬十二族境，右納嘉河（德特坤都崙河）、白河（都爾達杜坤都崙河）、黑河（多拉坤都崙河），左納那加光瑪曲、那加完瑪曲，乃曲等水，黃河至此，突成一犬曲，環折向西北流，至和碩特前首旗境，右納浪義曲，至藏寺南，右納色曲（伊元哈那圖河）北流，至上汪什代克察罕諾們汗境，左納熱水河，右納巴什，至上那密亞馬羊群，迴轉向東流，入貴德境，有煖泉河等注之，東流入同仁境，有大清河、隆務河注之，東流至循化，有清水河注之，由野林硤穿河關入甘肅境。

(三) 雅魯江

雅魯江藏人名為咱曲（）其源有三：中源曰明

由源出巴顏喀拉山南麓，噴瀟山源曰東那河，藏人名為當曲，源出於當雲，東源曰查曲，源出於查拉，皆南流，至那節寺西溝口，曹浪塘先後匯合，東南

流左納列且阿瑪列且班馬列且完瑪三水出於贊谷不拉山西北麓右納毛五
曲至喀納寺東打喀多出境入石渠境。

●(四)瀾滄江 瀾滄江之源有三 (子)雜曲河 (子)鄂穆曲河 (富)子曲

茲八道之：

(子)雜曲 雜曲為瀾滄江正源藏人原名為達曲(子)訛為雜曲以

其流經於四格吉族境內故一般輿圖又稱為格爾吉河上源有二：北曰札

原曲(子)源於札那日幹山(格爾吉)北麓東南匯高雲曲完原曲完那

曲脫吉曲等水南源曰札納曲(子)東北匯龍穆曲扎姐曲等水至

雜噶那山之雜噶那松多(子)二源合流始曰雜曲東南流至阿

雜松多(子)阿雲曲自西南來注入一阿雲曲出於上中壩族境阿當

喀岡東麓二源並發合流一阿賽松多賽雲曲自西南注之東北流至阿雜松

多人雜曲——六流流繞扎喜拉質寺上雜卜松多(子)卜旦

曲自北來注之——卜旦曲出於子讓公喀南麓之總格雲南流西受拉墨雲
水東受集雲水稱卜旦曲南流至離卜松多入雜曲——至兒魯寺西南瓦
里曲自南來注之東流經兒魯寺作慶寺泗久惹瓜帳房之南左受六水右受
一水又東勃弱水北流參入之——勃弱水出子叩勒托山東南流至巴米
寺借魯雲水自東北來會又東南流至勃弱松多沙慶水自北來入之折南流
入雜曲河——由是曲折東流右受安尼原雲水班木雲水左受慶摸雲水
羣摸水等東出格吉境入囊謙境倒澤雲水自南入之折東北流奪奇兒水自
北來入之東入覺拉族境年曲水自西北來入之——年曲出囊謙西北境
察乃拉山東麓至覺拉寺西入雜曲——又東經覺拉寺折東南流顧強雲水
自東北來入折東流出覺拉境仍入囊謙境東南流經坎達莊香達族境入蘇
爾莽界出省境至昌都之達賴喀莊左受子曲水折南流至昌都與鄂穆楚河
會始稱瀾滄江。

(丑) 郭穆曲河 郭穆曲河亦稱昂楷河上流藏名吉曲發源於納九書三

十九族之瓊保納魯木他馬族北界。有東西二源：東曰穆雲曲，西曰桑雲曲，均向東北流入中壩南境，至穆桑巴吾松多合流，始名吉曲。又東北流至保哥野永松多，保雲曲出於保哥加五拉也，自西北來會，東繞更那寺龍喀寺折東南流至囊謙西界，又東南至蘇魯克境，雅木曲與桑木曲自南來入之，復東流至巴賽爾莊南，友雲水自東北來入，改向東南流，始名郭穆曲河。出囊謙界入巴屬頤烏齊境，東流經改九寺北，有鉄橋跨其上，名嘉桑卡(改九寺)。東流至莽達寺西，巴免曲自囊謙東南來入之——巴免曲源於囊謙原縱拉山南北二源，至東昂拉慶寺合流，東流經阿夏等族，至色魯馬南折向東南流出囊謙境，至昌都莽達寺入郭穆河。——東南流至昌都與雜曲河會，註三

(寅) 子曲水：子曲上源有二，川子慶典(子)出於子之賽拉山南

麓，(子) 子曲出於子叩勒拉山，(子) 叩勒原馬拉山北麓，二水至子野

永松多（音）合流始稱子曲左受子借木昂水等東流入拉秀境
左受簡舍曲東隴曲等折南流入蘇爾莽境右受折喀昂水等左受姜曲等南
流出境入類馬齊地左受改曲——改曲上源有二：一名曹曲出扎武境一
石改曲出鄧柯縣境二水至同善縣境曹改松多相會始稱改曲——西南流
至昌都達賴喀庄入雜曲河。

(五) 湟水：湟水有西南二源西源出於海晏縣西境噶爾藏嶺明志謂
之熱水山東流合楊家河毛爾吉河諸水至湟源城南南源出湟源縣南分水
嶺大雪山藏人稱阿木尼江拉山東北流合白水河等水至藥水塘曰藥水河
北流至湟源城南與西源合始稱湟水東流出西石碛至西寧城西北川河自
北來入之水勢始盛東流經樂都至民和享堂鎮與大通河相會東注入黃河。
(六) 大通河：大通河即古浩疊水源於祁連山脈中集魯肯山東南麓
上流稱為烏藍木倫河東南流經祁連至疊源境始名大通河屈折東南流至

甘肅永登縣西南經連城窩街，至民和享堂鎮東與湟水會東注入黃河。

(七)隆務河：隆務河亦稱保安大河，古稱野在峽河源於知日族同仁屬地速古山，北流經宗喀寺隆武寺，合大清河即加水等水，至馬石多峽口注入黃河，長三百餘里。

以上諸河均直接或間接流入海洋，可稱為海洋水系。

(八)柴達木河：柴達木河為柴達木盆地中最大河流，蒙人呼為巴顏果勒河，河道分紛歧，支流衆多，其上源有二：西源出阿藍池（阿拉池，稱曰阿藍池，河東源出陶素池，即扎遜池，蒙人呼為陶素淖爾，藏人呼為當格措那克，別名古稱烏海），二源會於柴汗鄂博圖（三七二百公尺），西北流約五十公里至雅克培爾（三三五。公尺），經香日得三。四八公尺）之北，通查則爾烏粗爾，匝哈們初克，安格爾騰內瑪，愛等地，再行二百五十公里入霍布遜湖（霍布遜淖爾）河旁多砂磧，下游多沮，如下游常涸，有時未達霍布遜湖已沒於砂磧。

中惟香日得一帶則頗富農牧林木亦盛上游為良好牧場。

巴彥河之南有吸臨那木洪二河前者源出於那木山(四九。〇)流經巴隆宗家之北而入巴顏河後者源於布爾汗布達山北流約百公里經那木洪和托之西而入巴顏河。

巴廣河之北有查汗烏蘇河(或稱夏日哈果勒)及布倫吉爾河布隆吉河前者源於瓦洪山(大河填水源於此山之東為青海湖水系與柴達木水系分水嶺)之西西流經夏日哈入巴顏河惟下流常沒於砂磧中水大時始能與巴顏河相通後者亦源於瓦洪山上流曰瓦曲再下稱柴薩果勒至蘇林相門北有小溪背底果勒源於北部巴音沙里克山注入自此西流稱巴爾加阿果勒經伊爾格次淖爾曰蘇倫果勒至查干淖爾始名布倫吉爾河水大時注入巴顏河。

(九)奈齊果勒河：有東西二源：西源出於安格爾拉克厦山名奈齊

木倫河東流經阿拇登奈楚沙爾卓等地至柴汗托卓之北(三二六五公尺)與東源相合。東源曰舒噶果勒出阿克坦齊欽山。二水相會折而北流始名奈齊果勒。至什來出山地經噶爾穆區域毗連烏圖賈日。此水出山地後分為大小十股向北漫流。在依克先及擦岡格魯附近之五支注入達布遜湖。至達布托利之五支則流入隕地。

(十) 巴塔岡圖河：意為蚊業河。源於波喀里克塔格北^其上流曰楚拉克阿拉干河。經阿克卓卡波喀里克布輪台托喀克等地向東北流出山地而沒於流砂。水大時可注入台吉乃爾湖。

(十一) 巴音河：源於却苟力安水濟勒山。先自西向東流經古爾圖安格爾。故上流即稱古爾圖安格爾河。至伊合別爾齊之西納柴汗烏拉南下諸溪。其中最大者為哈勒士林河。東行至東經九十八度附近納東來之伊合巴爾曼薩台河及巴曼巴爾曼薩台河。然後南折出山西南流。始名巴音河。西行入

可魯克湖。巴音河支流衆多，水量豐富，巴音蒙語富貴之意也。

(三)塔塔場河：源出於達肯達板山南上流日喀克騰果勒，納達肯達板山南下諸溪西流，至雅薩圖附近(東經九十六度)始稱塔塔場河。下流經巴曼柴達木之西南折而南，為巴曼柴達木湖。惟下流多行經砂磧中，因水量較小，有時不能入湖中。

(三)波門河：亦源於達肯達板山南，自東向西流，上流稱穆布拉克河，至查拉托惠西入盆地，下流稱伊車干果勒及波門果勒，下注入得尊馬海湖。下流行經砂磧中，有時成為伏流，不能達馬海湖中。

(五)伊合哈爾騰果勒河：上流行於沙拉山及達肯達板山之間，北以乎達板(五三九。公尺)與沙拉果勒河為分水嶺，南以揚子達板(五〇五。公尺)與塔塔場河為分水嶺，西行至鄂爾圖布拉克之西入盆地，下流橫貫錫亭平原，有巴曼哈勒騰河向北注入，下流為蘇干湖中。

以上各河流皆流於柴達木盆地中可稱為柴達木水系。

(十五)布哈河：源於阿木尼危庫山為唐時大非川上流名喀喇錫納河。南流百餘里納山間諸水又東南流百餘里納北來之羅子河及西爾哈河。又東五十餘里納北來之齊拉馬爾台河始名布哈河。東流七十餘里注入青海湖。流深岸寬為青海湖所納諸水中之最大者。

(十六)巴哈烏蘭河：源於海北之阿木尼哇顏山南流至噶旦寺西注入青海湖中。

(十七)伊克烏蘭河：源於海北根察老海司岡山之西南流繞岡察寺注入青海湖。

(十八)哈日蓋河：源於阿木寧青贊哈山南流至原海西注入青海湖。

(十九)倒淌河：藏名柔波曲(今司)源於日月山西之阿瑪贊葛山西流至村果加拉(今)東納比汗大吐水注入青海湖。

(三) 大乃麻河：源於葛旦拉日山，北流入青海湖。

以上各河皆以青海湖為歸宿，可總稱為青海湖水系。

(二) 呼裕云河：源於達布遜湖附近，會巴爾虎河、柴集河等水，東流經都奇旗下注於達連海。

(乙) 湖泊

(一) 青海湖：青海湖為青海高原上之第一大湖，亦為國內之第一大鹹水湖。居青海省之東北部，水色青碧，古名鮮水，又名西海、仙海及卑水。羌海等，蒙人謂為庫庫淖爾，藏人名措完保。湖意為青海，周圍萬山聳立，盆地中臨盆內積水而成青海湖。湖面海拔三二〇五公尺，較之四周高山相差千餘公尺。湖係橢圓形，東西長南北狹，自西北至東南最長一〇七公里，面積四二四〇方公里，往昔面積甚廣，西與柴達木湖沼相連，今日二盆地之間尚有都蘭湖等，蓋其遺跡也。北魏時周圍千餘里，唐時尚有八百餘里，至今約

為七百二十華里。湖之深度在湖心者達百二十呎。距岸十里許約八十呎。湖內無舟楫，不能通航。四面河流匯入湖中者，大小約有五十餘。較大者西為布哈河，北為巴哈烏蘭河，伊克烏蘭河等。東為倒淌河，南為大力麻河。湖中有大小二島，大者曰海心山，蒙人稱為魁孫托羅海山，藏人名為措寧_{（即唐時所稱之龍駒島）}。島屹立海中，長達一千六百五十五公尺，寬為五百六十五公尺。距湖而高約二百餘公尺。豐草彌漫，灌木叢生。小菴十數。一般習靜之喇嘛及尼姑等，經年守居苦修。湖水含鹽甚淡，其鹽度為百分之一。一。二。湖水經分析結果：含氯化鈉六四。四%。硫酸鈣一六。二%。碳酸鈣四。四%。碳酸鐵四。〇%。湖內或產無鱗魚，銷於甘陝一帶。每年十二月至翌年三月下旬為結冰期。碧綠定之喇嘛在此期內或出取一歲之糧，或裹糧入居，遊海心山者亦乘此時而往。_{註四}

(三) 茶卡鹽池：蒙人呼為達布遜澤爾，藏人呼為茶卡_{（藏語）}。在青海

西南二百餘里都蘭之東南百餘里周圍約百餘里盛條天然結晶品取之不
盡以其稍帶青色故俗呼為青鹽感銷於本省東部及甘肅陝南一帶池水東
流者匯入呼裕云河。

(三)扎陵湖：扎陵湖與鄂陵湖及扎遜池與阿拉克湖同為高原湖海
中之文與湖類。扎陵湖在星宿海之東古名柁海水道指網作查靈海。拔海四
五九七公尺周三百餘里面積五百七十方公里水深百餘尺東西長南北狹
黃河自西北流入又自東南流出。藏人以灰白為嘉長為忍以湖水色灰白而
形長故名為措嘉忍(མུ་ཁྲོ་མོ་) 訛譯為扎陵湖。

(四)鄂陵湖：鄂陵湖水道指網作鄂靈湖又名敦羅淖爾西距扎陵湖
五十餘里拔海四五二八公尺周三百餘里面積六百五十方公里水深百餘
尺形如鰾瓜西南廣而東北狹黃河經其中自東北流出。藏人以青為鄂長為
忍因湖水色青而形長故名為措鄂忍(མུ་ཁྲོ་མོ་) 訛譯為鄂陵湖。

(五) 扎遜池 扎遜池藏人呼為當格措那瓦(མག་མཚོ་འཕེལ་མོ་)蒙人呼為陶素潭。均黑海意。古稱烏海。拔海四七九。公尺。周圍約四百餘里。東南狹長而南北則狹。柴達木河東源自東南流入。由西北流出。

(六) 阿拉池 阿拉池(阿藍池)在扎遜池之西。祁連山之南。周圍約百餘里。亦東西長而南北狹。柴達木河西源自西流入。由東流出。拔海四七九。二公尺。

(七) 哈拉湖 意為黑湖。在汪什代克嶺西北。周圍約二百餘里。產石鹽。拔海四〇四。三公尺。

(八) 苦海 在扎遜池之東。江拉之南。亦名塔拉池。藏人呼為白力當措。周圍約八十里。水味苦澀。故通稱為苦海。

(九) 霍布遜潭 在柴達木盆地東南。作橢圓形。長約十五公里。寬七公里。半納柴達木河。布倫吉爾河。諾木洪諸河之水。沿湖水草而美。水味甚苦。濕及鹹味。拔海約二九〇。〇公尺。

(十) 達布遜潭爾 在霍市達潭爾之西相距約六十公里。納奈齊果勒河之水，面積較霍布遜湖略小，四周為濕地，拔海約二九〇〇公尺。

(十一) 吉吉乃爾湖 在柴達木盆地西面，納尚盆買日及巴塔岡圖河之水，四周水草暢茂。

(十二) 格孜庫勒湖 在柴達木盆地西端，面積約一百一十四方公里，拔海三四六〇公尺，呈西北東南向，在爾里吉那模果地方，為其東南之頂點，東南有一小湖相距一公里，水大時可以相連，湖水含鹽甚濃，周圍已有鹽質結晶。

(十三) 錫亭雙湖 即巴彥錫亭湖，與伊合錫亭湖，前者即布倫貝湖，後者即蘇干湖，前者面積約七五方公里，後者較大，約一三〇方公里，兩湖高度約拔海二九三〇公尺，蘇干湖有伊合爾騰果勒河注入，水大時兩湖相通，四周多沮洳。

(十四) 馬海雙湖 為得寧馬海湖及巴倫馬海湖，前者為波門河匯積

之所面積六十五方公里後者面積約五十方公里兩湖高度約拔海二八〇〇公尺湖濱多沮洳及鹽灘。

(十五) 柴達木雙湖 即伊合柴達木湖與巴曼柴達木湖兩湖相距約四十公里前者面積約一三〇方公里高度三〇七〇公尺湖中產鹽極佳湖四周多鹽灘後者面積約九十方公里高度三〇六〇公尺塔塔塔河自西北注入湖中沿湖水草豐美。

(十六) 可魯克雙湖：即可魯克湖與托索湖前者在北為巴音河所匯湖係淡水湖面積約六十方公里後者在南為鹽湖面積約七十方公里兩湖高度約二五〇〇公尺水大時兩湖可以哈魯音河相溝通。

(十七) 愛拉措幹湖 (Aral Lake) 在雷木雲騰格魯發昂牙雪山之下周圍約二百餘里拔海約五〇〇〇公尺沿湖水草豐茂。

(十八) 仁慶永措湖 (Yungling Lake) 在玉樹拉秀族周圍約五十里。

(十九) 哈素湖 (Хасу) (Хасу) 即多澤湖在鄂陵湖之東黃河之南
周圍約一百餘里拔海四四九〇公尺黃河水大時可以相通。

青海之湖泊除上述各湖外尚有都蘭湖賽什克湖貢原淖爾達連海以
及在查拉以西之何茂與印陳雙湖當木雲以西各湖泊暨循化東之胡大
海湖等等或以面積較小或未經詳勘不一一細錄。

五、氣候

青海深居內陸距海遙遠加以高山環峙地形閉塞地勢崇高純為
大陸性氣候寒暑變遷甚劇所謂「春已暮而草始生秋木盡而霜已
降」大足為青海省氣候之寫照。全省之測候所僅有西寧及都蘭二處
且紀錄較短故欲舉一隅而討論全省之氣候情形掛一漏萬則所不免
茲根據上述二處紀錄及其他可靠材料概述溫度降水及風向等於下：

(一) 溫度

青海因緯度較北，其之境內多崇山峻嶺，地勢之高低廣狹極不一致，以故其氣溫亦因之而殊異。東海區及黃河下流峽谷，因海拔較低，且有高山屏障於西北，都蘭等地，因三面環山，成一局部盆地，柴達木盆地部份，因地形較低，故其氣溫在省内均較為溫和，寒暑不甚過劇，但以之與他地相較，差別甚大。如以西寧（海拔二二七〇公尺）都蘭（海拔二九八五公尺）二地一月之平均溫度言之，西寧為負九度，都蘭為負九一度（攝氏下同），與鄰省各地相較，蘭州負七三度，酒泉為負九度，疏勒負五八度，顯見低下。七月均溫，西寧為一八六度，都蘭為一八一度，蘭州為二二二度，酒泉為二二九度，疏勒為二七五度，其差別較之一月，更為顯著，此皆由於地勢較高而然。

四季之長短，如一五日為一候，每候平均溫二十度以上者為夏，一〇度

以下者為冬，介於二十度至一〇度之間者為春秋，則青海冬季漫長而寒冷，夏季除柴達木盆地之盆地南部稍長外，海東區及黃河下流峽谷

三度其他各地均無夏季可言。今以西安為例，僅約計四十五天，近乎夏季，而冬季則有一百八十天之多（見附表）。其如以每候平均溫在三度以上者為夏季，則青海各地可謂無熱天。西安最熱天七月之平均溫僅有一八七度，絕對最高溫度亦不過二十九五度，反之若以零度以下為嚴寒，則西安嚴寒之日期達九十天之多，朔風凜冽，重裘不溫。其他各區更無論矣。茲作物生長，須在攝氏六度以上，青海湖巨木樹區黃河上游區柴達木盆地之高山，河南區之南部各地，僅六月下旬七月一日八月上旬平均溫度約可達八度以上，其餘各月，概在六度以下，而日較差之大，可為西北各地之冠。註五以故在青海湖區等作物之生長，麥等於無茫茫原野，只有屬於耐寒之草類生長，而此種草類之生長，亦只有三十日至五十日限期，一八八月中旬則嚴霜蒞止，生機頓絕。六月無雪，在青海視為故常，不足為異。

以故青海湖區等每年之冬季幾在十月以上而嚴寒期則在一五〇天左右結冰期自十月起至翌年四月甚有至五月者。註七至於午夜結冰中融消者則雖在六七月中亦所不免。註七而一日之中氣溫變化之烈更難與鄰近各地比。註八

霜期之久暫關係於耕期之長短作物之種類海東區及黃河下流磧谷等地平均初霜期約在九月中旬終霜期則在四月上旬無霜期約有一六〇日左右亦有二〇〇日者。都蘭等地之初霜期為九月上旬終霜期為四月中無霜期僅一百三十日左右玉樹結古囊讓倉達等地無霜期則僅有一百二十日左右以故只能耕種青稞與燕麥等作物麥子等概不成熟且常在五月與八月間突降黑霜作物受害頗鉅。註九

著者在玉樹結古時曾將該地之氣溫作一簡短記載茲錄於下：
四月十六日開始耕種對面之阿喜拉山及大德如哇山巔積雪甚厚河床

積冰尚未融盡四月二十三日河水盡消惟入夜仍結扎曲河濱有平朔芽約有五分許自元月起每日十二時過而風橫掃扶塵沙以俱來黃霧彌漫常有塵柱高旋入雲至晚九時後始止正午溫度最高可達一二度入夜則降至零三度至十度連日仍降雪惟到地間即消高山之雪仍舊五月三日扎曲斜花石崖以下始降雨以上仍為雪承高露出地面早晨已無霜五月十一日扎曲河濱小草開花色淡紅花柄長約二寸葉只六七分長五月十五日巴塘河濱(距結古南五里)草芽漸萌長約八分許各山積雪仍厚自五月七日起每日有雷雨二三次每次僅二三分鐘即止下午之狂風連日較弱山口結古雖緯度較南且處在山環抱中但因拔海高(四〇二〇公尺)故其氣溫不同如此

(2) 降水

降水係包括降雨與降雪而言青海各地雨量以柴達木區海東區

及黃河下流峡谷較少，西寧之年雨量為三六〇公厘，祁連山為一〇六公厘，雨量最多月份為八、九兩月，最少月份為四月、五月。青海湖區等之雨量，常較上述各地為高，下雨期集中於夏季，所謂「四、五、六雨淋頭」者是也。〔註十〕

年雨量均在四百公厘以上，各區內拔海愈高之地，氣溫愈低，相對濕度亦因之增加，雨量亦隨之而豐沛，雨亦常變為雪，至於雹則夏、秋、冬、春各季，每日不絕，每日必有數次，又每日降雨之時間，上午與下午較短，以下午及黃昏降雨之時間較多。青海各地之雨型，以旋風雨及對流雨為主，地形向次之。旋風雨向常自西至東，只少數地區亦間有自東往西現象，如結古者，遠及西寧等處。風雨來時，常連日不絕，對流雨之來，以夏日下午為最多，亦變為雹為害於農田甚大，常有整個區域禾稼被其摧殘盡者。

青海因地勢特高，氣候寒冷，故除海東區及柴達木盆地之盆地部分與黃河下流峡谷外，其他區域降雪之機會較降雨為多，故降雪為

青海湖區等地降水量之主要部份且常集中於冬春之際。註十一此等區域內降雪可注意者約有三端。(一)降雪數量。(二)降雪頻度。(三)積雪時
間。而此三項現象，又須視降雪總量、山嶺方向、山地高度、山坡斜度以及蒸發
強弱等因子而定。降雪在降水量中所佔比例之大小，直接乃與山地所處緯
度與高度有關。在同一氣候區域之中，同一緯度之兩個地方，海拔較高之地
降雪所佔之比例，常較海拔較低之地為大。如玉樹結古（海拔四〇二〇公尺）與
隆保交那（海拔四八三〇公尺），二者雖在同一緯度，相距六十餘里，但因高度
差別，隆保交那降雪數量及時間均較結古為多，而次數更頻繁。又唐古剎
山脈及巴顏喀拉山脈各山中，此等現象更為顯著，尤其向陽坡與背陽坡
之間，其差別更顯。著者於三十三年七八月中，在唐古剎山脈中旅行時，曾
分在沙買拉山南北，概括記錄降水情形，其結果北坡之查點塘與南坡之
沙買拉蠶相距約三十里，前者較後者約高百二十公尺，但因一條背陽一條

向陽一則坡度平坦（查點塘）一則坡度較陡（沙買拉登）降水量尤其降雪相差至三分之一又山北各地因蒸發較弱水份保持較豐故草類生長山北各地較山南各地為繁茂此等現象自當拉嶺以東至約勃拉山止區別顯然。

雪線為高山氣候之一大標緻所謂雪線係指高山積雪之下限而言可分為二種一為冬季雪線亦即臨時雪線一為夏季雪線亦即永久雪線就雪線與人類活動之關係而言永久雪線實為人類活動範圍之上限永久雪線以上終年積雪、嗞嗞、人類無法居住夏季永久雪線與冬季臨時雪線之間當夏日雪線上移水草滋生可供牧畜之用如唐古刺山脈之北坡高夏日永久雪線上移時納克書三十九族及安多得瑪等族成舉族逾山來牧不一月牧畜即茁壯玉樹嘉得喀松及娘張等族之於已頗嗜拉山脈三格吉族之於子姐各札姐各亦然。

降水終日熱為決定雪綫高度之二大要素二者之中尤以降水之影響為大。唐古喇山脈及巴顏喀拉山脈祁連山脈北坡俱背陽而迎風（唐古喇山脈南坡間接亦受西南各縱谷吹來西南風）溫度較低而水氣較富故雪綫遂較南坡為低，平均而論，唐古喇山脈北坡約自四七〇〇公尺，巴顏喀拉山脈約自四八〇〇公尺，祁連山脈約自四五〇〇公尺以上皆為終年積雪，南坡永久雪綫，唐古喇山脈約為五二〇〇公尺，相差達四百公尺，巴顏喀拉山脈約為五一〇〇公尺，相差達三百公尺，阿本尼瑪沁雪山雖未經詳測，然其南北二坡永久雪綫之高低相差亦鉅，旅經其地者，頗能道之。

降雪日數與積雪日數並不相符，在較暖地方，雪花被落旋消，寒冷高處則一次降雪以後即可經久不化，至於降雪遲早，除柴達木盆地部份及海東區各谷地與黃河下流峽谷等處外，其他各地則終年有雪積。

雪之久暫，須受局部環境影響。背陽山坡尤甚。森林茂密之背陽坡積雪日數，遠較向陽而童禿之山坡為長。如拉吉山之於元朔山，即在向陽之坡陰蔽谷底之積雪，又較日照強烈之山腰為久。但一般而論，積雪日數皆隨地區之高度而俱增。

此外尚有二事，值吾人注意者。雨季中在較高之山嶺或崖口若發一大聲，常足致雨雪或雹。一般藏人於道一山嶺至其巔時，常情不自禁喜高乎（*མཚོ་ལོ་ལོ་ལོ་*）神戰勝了，神戰勝了。一類畏事者必嚴厲禁之。

子既向互其他

海米區之風向，冬季多西北風，春夏秋三季多東南風。風速平均各月約在一五——一八之間。都蘭一隅終年以東北風及西面風頻率為大。平均各月約在一五——一八之間。最大風速則一、二、三、四諸月均在蒲民八

紐左右以春冬二季為最強至於其他各地大致終年以西北風為最多，風速雖未經測，但冬春二季，每日一過十一時，狂風橫掃而來，勢不可當，風力之大，無與倫比，故一般旅客，在日月山以西旅行，每於日未出前起程，午前歇宿，除給所騎乘之馬牛以休息外，最大之作用，在避日午或午後之勁風，普通之風，於日落時或夜半即停，但當風力最強時，多沙陣及霾，連日不絕，于時沙塵飛舞，晝晦日冥，旅客之帳蓬，牧民之毡幕，或被撕向天外，或則繩斷柱折，為害甚大，所謂「黑颶」者是也，黑颶常挾雪暴以俱來，以柴達木盆地及玉樹區為最甚，著者於三十三年十二月二十一日，在玉樹區高吾黎背塘及毛雲旅行時，曾遭遇此種黑颶之襲擊，當早晨啟程時，空氣寂靜，嚴霜盈寸，天空無雲，四周雪山映輝，草原一望枯黃，一行極為愉快，但至十一時，勁風狂掠而來，飛沙走石，撲面襲頸，風聲之駭人，與風力之強勁，殆無可比擬，馬不能直立，只團團轉而

嘶氣天色晦冥如三十年日全蝕時太陽似一橙黃色小圓球能見度不
過三十公尺左右氣溫降至攝氏負三十度雖重裘在身而凍徹骨髓
塵土遍佈面目如鬼夜半風力稍弱則雪暴繼之帳幕不能張食物不
能煮大有「行不得也哥哥」之感如是者凡五日始止青海牧民為防止
風暴之襲擊故於每年冬初達其冬季牧區後即在其羣幕四周趕
造一高五六尺厚三四尺之牛糞牆以禦之此種牛糞牆於翌年則為旅
客燃料之取給所又青海大部牧民從小即不櫛沐反洗手面並常時
在面部及手上塗抹酥油使皮膚堅韌以抵禦風暴

青海以地勢高聳之故空氣稀薄氣壓減低故初蒞是地
者往往呼吸短促感覺困難患心臟病者甚多（一個可靠醫生之統
計）一適日月山此種現象更為顯著俗呼為瘴氣惟此種瘴氣是否
完全由於空氣之稀薄殊難斷言蓋同一地區往往有較高之地無瘴

氣而平地則特別利害者各種煙葉及大蒜可以敵瘴故草地旅行者常備此物又瘴氣之觸染以食物及勞動有關係如喜食脂肪及酥油等則觸染瘴氣之可能性大且有因而死亡者至木習慣當地氣候而作劇烈勞動更易染觸且有當時暈厥者。

青海之氣候狀況所欲叙述者茲暫止於此至氣壓日照等等各區只有另星記載然無可據之正確而有系統之資料故從畧。

第二表 青海各縣霜期

地時	地時		附註
	最早	平均	
早霜(秋霜)	最早	平均	附註
晚霜(春霜)	最晚	平均	
西寧	九月上旬	九月中旬	
樂都	全上	全上	
民和	全上	全上	

註

第三表西寧都蘭溫度氣壓風向風力統計

都蘭	梅多	囊謙	玉樹	循化	貴德	共和	臺源	大通	理源
全年	全年	全年	全年	全年	全年	全年	全年	全年	全年
九月上旬	全年	全年	九月上旬	全年	全年	九月上旬	全年	九月上旬	全年
五月中旬	全年	全年	五月中旬	全年	全年	四月初	全年	五月上旬	全年
四月中旬	全年	全年	四月中旬	全年	全年	五月下旬	全年	四月下旬	全年
全年	全年	全年	全年	全年	全年	全年	全年	全年	全年
上	上	上	上	上	上	上	上	上	上

以該縣農業區域為限

蘭 部 高度 227 公尺				寧 西 高度 227 公尺				地 點 五 類 別
風 向		氣 壓 900mm	溫 度 C	風 向		氣 壓 500mm	溫 度 C	
2.4	NE	30.53	-9.1	2.6	NNE	82.45	-9.0	1
2.8	NE	30.27	-5.8	1.0	NW	82.12	-0.7	2
2.9	NE	31.60	0.1	1.7	W	79.42	1.8	3
3.0	SW WE	32.23	4.3	1.6	SE	81.87	11.1	4
2.8	SW NE	33.38	10.7	1.6	SE	81.24	13.7	5
2.7	SW NE	33.40	14.6	1.7	SE	80.19	16.9	6
2.7	WE SE	41.98	18.1	1.5	SE	80.06	18.6	7
2.5	SW WE	33.11	15.6	1.2	SE	80.74	17.4	8
2.4	WE	34.82	10.8	0.9	SE	83.70	13.9	9
2.5	NE	37.28	4.9	1.2	SE	85.89	8.7	10
2.8	NE	33.61	0.9	1.2	SE	83.86	1.0	11
2.5	NE	32.86	-8.8	0.8	NW	81.30	-5.2	12
			年 較 差 為 六 七				年 較 差 為 七 六	備 註
			年 平 均 為 四 七				年 平 均 為 七 四	

附記

西寧記錄年代為一九四七年
又都蘭記錄年代為一九四〇—一九四一年

第四表 西寧都蘭降水及降水日統計

蘭 降 日	都 降 mm	寧 降 日	西 降 mm	總 降 日 份
1.0	0.7	—	0.0	1
1.5	3.4	2	1.4	2
2.5	6.8	3	13.1	3
2.5	7.2	3	8.4	4
4.0	6.0	5	33.8	5
4.5	12.6	11	28.7	6
2.5	7.1	13	103.1	7
7.0	29.8	20	118.0	8
7.0	25.3	9	43.7	9
2.0	2.0	10	27.7	10
1.5	2.5	—	0.0	11
1.0	1.0	—	0.0	12
全年 三八日	全年 為 1064.7mm	全年 六七日	全年 為 371.9mm	備 註

青海沙漠以柴達木盆地之沙漠為最大已叙於前此外尚有二處(一)茫拉
 沙漠藏人稱茫拉夕瑪(མུ་རྩ་མོ་)在貴德南察罕諾(མུ་རྩ་མོ་)汗旗係地茫
 拉溝附近西通黃河通佈於沙珠玉三塔拉以東面積約二百餘方里(二)長
 江源以西之沙漠長江源以西各地因常年受強勁西北風之狂吹地帶表土難
 以保持逐漸風化以故砂磧裸露現時雖無上述二地之不毛情況但其面
 積日漸擴大中(註十二)

(註一)青海各地之地名在各部族住牧地帶尚有正確之命名其他各地隨
 族經其地之人之意而呼之無一致之命名故藏諺有(མུ་རྩ་མོ་)之稱
 意謂當木雲瑞布告以上地無地名
 人無尊卑。

(註二)阿克坦齊欽山與其附近之多拉山乃藏人所稱之安木多區與

喀木區之分界處安木多

即由此二山之首一字而來湘中黎雨

民先生過阿克坦齊欽山時賦有長詩中原高山水五岳爭在魏避暑登匡廬方疑造物私說茲西徽山夏崇冰雪姿翻如少壯中忽瞻園綺儀我問環海山十三阿木尼脈皆巴顏來幹外成分支積石趨其東巴喀繞其西分成阿坦齊水多入柴達散作沙中泥流泉紛無網或暫成深溪或暑雨而漲或雪融以滋山頂可見雪日暄猶力微海上諸山峰如冠終日危勿謂太古遠彼曾親見之勿謂彭鑑年彼視頻叟期導河溯禹迹誅苗彰舜威仙槎浮漢年貴主婚唐時東來最雄武世推成吉思顧始來清初達賴還清表萬古熙攘倚彼時同去來百代戰爭史披窺真是非偉茲海隅山人跡今胡稀盛夏裘猶寒隆冬將何衣往者不可諫來者宜直進山雪倘能言語我津途述

(註三)鄂穆曲河亦作昂格河為玉樹區上中渠中中渠下中渠蘇

魯克囊謙各族之牧地普通地圖亦半誤以此河列入西康省境內。

(註四)海心山只有習靜之僧侶與其所築之精舍並無居民亦無大建築物一般書籍謂海心山有居民牲畜肥壯言語啾啾至西寧貿易時備受商人之欺凌云云顯係誤傳。

(註五)著者於三十二年夏秋在巴顏喀拉山以南長江以北各地旅行時曾簡單記錄每日氣溫升降如七月九日之最高溫度為一四·三度(攝氏)最低為負五四度日較差為十九·七度以七月之天氣而晨四時之溫度乃竟為負五四度可見其冷但此尚為日較差之小者如七月二十八日竟達二·一度。

(註六)著者於三十四年五月底旅經黃河上游區時扎陵鄂陵及喀姜措卡湖俱已釋冰而扎遜池尚堅冰嚴蓋。

(註七)六七月午夜結冰在青海各地已成常態以著者所經歷當

於三十三年七月二十五日，在子叩勒拉山下所過者為尤甚。當中午時，溫度為十四度，日落時為七度，夜則降至負十度。子曲河全部結為堅冰，不見流水。翌日午後，尚未融完。

(註八) 青海各區以夏秋為例，一日之中可能經數次之細雨，急雨狂風冰雹，霰霰之襲擊，與和煦之陽光之普照，春冬之際更無論矣。

(註九) 三十三年八月二十日至二十三日，三日之中，玉樹區之全部農耕區域繼續遭黑霜之襲擊，收成僅為尺許長之草莖，顆粒毫無。至於每年舊曆四月八日之黑霜，則為全省農民所深畏者。

(註十) 青海有形容旅行季節之俗諺：「正二三雪封山，四五六雨淋頭，七八正好走，十一腊面開花。」(以上各月份係指夏曆)。

(註十一) 玉樹區黃河上游區各地，因春初降雪頻繁，牧場積雪過厚，致牲畜倒斃者，年年有之，尤以民九一次為最鉅。格吉等族損失甚為重大。

玉門商隊亦在巴顏喀拉山北野馬灘因雪封山而被圍數千牛隻全部餓斃商人等僅賴少許食糧度至四月雪融途現後返玉。

(註十三)著者曾在崑崙嶺附近以逸而砂磧情況詢問上中渠族一年老百長點曲據云在伊十六七歲時曾多次隨族人在江源以西獵野牛適時該地水草尚良好經五十餘年之變遷乃成砂磧不僅江源以西即當拉薩以東亦有若干地區在數十年中逐漸變為砂磧。

第三章 宗族與人口

青海宗族衆多計有漢回蒙藏土撒拉等僅次於新疆各有其獨特之語言文字生活習尚及宗教信仰在表面上觀察其情形似頗為複雜然若就血統而言則各宗族早經混血並非單獨之種族已成為融和中華民族之先驅份子矣茲將各宗族在青移殖經過分佈地區及戶口等情敘述於下：

一 漢族

甲 移殖經過

青海之原始土著究為何族尚有待學人之研討若據史籍所載則青海為羌族之根據地漢武帝元狩三年（西元前一二）青海東部始入漢版圖五年徙天下姦猾吏民於邊可能當時有一部人徙入青海嗣後不斷有徙罪人及戰士等於邊之舉此等被徙者處久可能變為邊民青海之有漢人當從此時起至趙充國屯田湟中後漢人在青海乃有進一步之移殖平帝元始元年王莽秉政誘羌猷鮮水湖青海鹽湖等地置西海郡今海晏之三角城渠五縣（今海東之柯果加拉）人可能係其舊址之二徙天下罪人以實之周海亭燈相望此為漢族由湟水流域進而移殖於青海湖區之始後林敗秦羌仍遷居青海迨後變亂迭興王晉時河西張氏及呂光等等先後據青海而呂光徙西海郡人於諸郡為青海移民之一大變動其後隋時又在海西及海南分設西海河源二郡唐人繼之佈置經營如墨師德在河源一帶唐置烽戍七十

餘所開屯田五十餘頃。歲收五百餘萬石。則當時漢人移入之多。可概見矣。今大河壩之唐乃亥一帶。藏人指為即係唐時屯田地區之二。後安史亂起。河湟各地陷於吐蕃。一般移民乃成為戰勝者之奴隸。長慶元年。大理卿劉元鼎入藏會盟。時道經龍支城。見原籍豐州之耆老千人。拜且泣。問天子安否。言頃從軍沒於此。今子孫未忘唐服朝庭尚念之否。於此可見通時拓邊者之痛苦。但當時唐室無力恢復河湟。此等邊民日久遂與吐蕃族民同化。嗣後經宋元二代在青海境內漢人復逐漸移植。且與羌人相處良好。如明初十六土司之陳義原籍江南山陽。係元淮安右丞陳子明之子。降明後授指揮。以一江南之人而能在青海管理土民。則其先世入青必久。與青海羌人之關係必甚和諧。至明時在青建置衙所。並分別屯墾。徙內地之人於青海。於是漢人在青乃有大量移置。以迄於清。綜上所述。青海自漢武開闢。湟中集令居塞以來。歷代即視為華夏版圖。代有建置。極力移植。雖其建置與移植。泰半迭遭離亂而未彰。

但正固有此等變亂故各宗族在血統上乃獲得多次之融合成為促進中華民族全部融合之先驅者矣。

乙 分佈區域及戶口

青海漢族秦半分佈於海東區及河南區之各縣青海湖區柴達木區玉樹區中亦有居住者但為數甚少至黃河上游區中除間有商人往來於該區外無定居者至於戶口只有各宗族之混合同計無分別之確數茲從畧。

二 回族

甲 移殖經過

青海之回族嚴格言之除一部分外概為信仰伊蘭教義之信徒集團非真正之種族區分如他隆之卡日岡各莊係藏族之信仰伊斯蘭教者如和碩特南右翼後旗俗稱托茂公旗之一部分回教徒則為蒙族信仰伊斯蘭教者其他各縣回教徒之一部份亦復類此故青海之回族其分別在於信仰與名

稱之不同不在於語言文字與血統。回族入青之始當在唐朝。所以稱回族者亦因由於回紇之故。以當時傳教師多為回紇中之先知先覺者。自唐迄今代有哲人。故信徒甚盛。

乙 分佈及戶口

全上節第二條

三 蒙族

甲 移殖經過

青海蒙族入青之始當在元朝。元封其駙馬章古為寧濮郡王。鎮西寧。此即蒙族移殖於青海之開端。明初封元宗室卜烟帖木兒於安定衛。即海西北一帶。到海西北一帶已有蒙人踪跡。明正德四年。西元一五〇九年。蒙古亦不剌及阿爾圖斯獲罪於其主。小王子擁部落西奔。至涼州。乞空閒地住牧。涼州將吏閉門不應。于是大掠。瞰知青海富饒。襲而據之。破安定等四衛。奪其印諾。

大肆焚掠諸番人失其地多遠徙其留者反為其殺屬時為邊患稱海寇九年
總制彭澤搆其策復轉掠康藏及大軍遠亦不刺仍還海上惟阿爾圖斯遁去
未幾噶答又羨青海富饒携子賓圖丙克等數萬來襲據之後噶答引去丙克
留青海噶答受封為順義王後欲在青海建其久基業時第三世達賴鎖南
堅措(司)意為福海戒行精嚴智慧道德靡不圓通深為青海番
衆所收服噶答意欲招青海各番族為己用乃敦請福海大師至青海上達賴
意大海之專統請於明度建柳華寺於青海邊以供養之又請福海大師於
宗喀巴大師出生地重修塔爾寺以宏黃教後噶達西侵瓦剌失利復入青海
會諸酋於海上番族多受其害咸俯首歸順向其私饋皮幣名曰手信歲納賦
貢名曰添巴如是者數十年至明末額魯特顧實汗(一作固始汗)自西侵入併
各部建青海蒙古此即現今青海蒙古之由來也

青海蒙古計分五部二十九旗即和碩特二十旗土爾扈特部四旗輝特

部一旗喀爾喀部一旗各有一特別旗即察罕諾們汗旗茲分述如下：

(子) 和碩特部

和碩特部姓博爾濟吉特，係出於元太祖弟哈布圖合薩爾額實汗孫其第十八世孫名圖魯拜琥。明崇禎十年入據青海分部，眾為左右二翼。其子十人分統之。達延鄂木布、達蘭泰、巴延、阿布該、阿阿玉什等四人居右翼，伊勒都齊、多爾濟、增瑚木什、桑噶爾扎、表布察、讓達什、巴圖爾等六人居左翼。次入藏朝禮諸聖跡，及第五世達賴與第一世班禪十二年佔據西藏北部，責其賦貢。時後藏藏巴汗ཡོ་མོ་ཅི་ཅི་ཡོ་མོ་ཅི་ཅི་崇敬噶瑪派，封黃教多取壓抑之勢。第五世達賴之弟巴名桑結者惡之，乃招額實汗使逐之，乃於十二年入藏，囚藏巴汗及其臣屬，將全藏政教全權供養。第五世達賴莫定三百年來西藏之政教制度，留長子達延鎮西藏，次子多爾濟——達賚巴圖爾佐之。崇德二年遣使統道入貢。七年復偕達爾喇嘛奉表來貢。順治十年以導達賴入朝，消度嘉之封為遵文行。

義慈敏額寶汗賜金冊印信康熙三十七年其第七子達什巴圖爾奉命部內
附封為和碩親王諸台吉等授貝勒貝子公台吉等爵有差是為和碩特部之
由來雍正二年達什巴圖爾之子羅布藏丹津叛清度派年羹堯等討平之令
土爾扈特等各部各自獨立不再隸屬和碩特部定各旗游牧地界編置佐領
每旗以扎薩克領之又定青海蒙古不另設盟於西寧設辦理青海蒙古番子
事務大臣以統轄青海蒙古及各番族規定各扎薩克分為四班每年元旦輪
流朝覲週而復始每年給各扎薩克以俸銀俸緞憲書等以籠絡之青海辦事
大臣每年出口召集各扎薩克會盟一次會盟地點初在村果加拉後在察罕
城會盟畢後宴與盟人員於東科寺此外各扎薩克等不得自行會盟各旗別
名事件由各旗自行訊明呈報青海辦事大臣如尋常事由青海辦事大臣酌
情遣官會同扎薩克辦理重大事件則在會盟時議結至各旗旗丁每屆三年
由各旗覈明呈報青海辦事大臣轉送理藩院照例具題以嚴防之乾隆以後

蒙表者強清度乃將海北之二十四旗分為左右兩盟始設正副盟長以統轄之。

和碩特部在雍正三年始編時凡二十一旗嘉慶十三年裁撤南左次旗併於前左首旗乃成今二十旗如下表

第五表和碩特部諸旗受封人封爵及所轄佐領原定收地一覽表

旗別	封爵	受封人	所轄佐領	原定收地	備
西前旗	扎薩克多羅郡王 五品級	顧寶汗第六子多爾濟次子策旺 五品級	八人	布哈河南呼一帶	每佐領轄一百五十戶有佐領一員駙駙校一員
前首旗	扎薩克多羅郡王	顧寶汗第五子之豫察罕丹津	十一人	黃河河曲一帶	
前左翼	扎薩克多羅郡王	顧寶汗第三子達蓋春之子衣布	與南左翼次旗共為九人	在大通河南呼一帶	嘉慶十三年嗣地由南左翼次旗扎薩克一等台吉沙克尼爾圖襲領將南左翼次旗裁撤併入本旗
首旗	羅鄂王				

改

西後旗	北右翼旗	北左翼 右旗	南左翼 後旗	北前旗	南右翼 後旗
扎薩克多 羅貝勒	扎薩克固 山貝子	扎薩克貝勒 紐固山貝子	扎薩克 輔國公	扎薩克 輔國公	扎薩克 輔國公
顧寶汗六子多爾濟 次子薩楚墨爾根 子達賴	顧寶汗第七子珊 增木什之第三子車 凌教多布	顧寶汗第八子泰唱爾 扎之次子索諾木達布	顧寶汗長子達延 鄂爾齊汗次子多 爾濟	達延鄂爾齊汗 子墨爾根 之長子	達延 汗第 木達布
九人	六人	三人	一人	一人	四人
跨紫集河一 帶	青海湖北所 一帶	布隆吉爾 河南一帶	青海湖南 一帶	青海湖西 所一帶	青海湖東 所一帶

西石翼 中旗	西石翼 前旗	西石翼 中旗	南左翼 中旗	北右翼 末旗
公中扎薩 克理等官 賜公品級	扎薩元一 等台吉	全上	全上	全上
顧寶汗伯克哈納 克土謝圖四世孫 車凌納木扎勒	顧寶汗次子鄂木 布之孫噶爾丹達 什之子阿拉布坦	顧寶汗第五子伊 勒都齊次子博碩克 圖濟莽長子份青巴 圖濟莽長子阿拉布坦 <small>大素</small>	顧寶汗第五子之 次子博碩克圖濟莽 次子墨爾根謙顏	顧寶汗次子鄂木布 子墨爾根吉之第六 子額丹沁達布
五人	二人	五人	七人	二人
跨柴達木河 至諾木洪河 一帶	大通河此听 一帶	西傾山一帶	拉加寺一帶	布哈河河 源一帶

西左翼 旗	西右翼 旗	南右翼 木旗	南左翼 木旗	東上旗	北左木 旗
全 上	全 上	全 上	全 上	全 上	全 上
額爾齊斯河 北巴圖魯第 五子之 土庫爾喀 第 五子	額爾齊斯河 第五子 明 魯木竹四子 色布騰 博碩克圖	鄂木布次子 德布 達爾扎	額爾齊斯河 第五子 鄂木 布次子 德布 達爾扎	額爾齊斯河 第五子 色 布騰 博碩克圖 定阿布 第 五子 喜子 札布	西前旗 策旺 多爾 濟 第 五子 坦次 孫 伊 什 多爾 札布
一人	一人	一人	二人	一人	四人
全 上	呼 察 達 木 河 兩	黃河北 呼 西 九 澤 爾 一 帶	滄水 西 遼 一 帶	青 海 湖 東 北 呼 一 帶	鹽池 附 近

(丑) 土爾扈特部

土爾扈特部始祖為元昌翁罕姓不著六傳至瑪哈齊蒙克生二子長子貝果鄂爾勒克之第二子保蘭阿噶勒疏第四子莽海始游牧青海與和碩特部錯居清順治八年莽海次子博第蘇克始通貢自稱青海土爾扈特台吉隸和碩特部雍正元年羅下藏丹津叛其裔諾顏格隆附之已而乞降從岳鍾琪平亂事定後以習沙門法宥從逆罪二年清庭議別設旗分佐領與和碩特部分立三年編旗四設札薩克四。

第六表土爾扈特部諸旗受封人封爵及所轄佐領原定牧地一覽表

旗別	封爵	受封人	所轄佐領	原定牧地	備	攷
南中旗	札薩克一等台吉	保蘭阿噶勒疏曾孫索蒙杜卜坦多爾濟	四	青海湖東北帶		
西旗	全	莽海孫色特爾布	四	青海湖東南帶		
南前旗	全	貝果門爾勒克曾孫音魯蒙罕杜卜坦	一	黃河南哈柳圖河一帶		

南後旗全

上 有青曾孫丹志

一人

已廢未誌之陽

寅 綽羅斯部

綽羅斯部故準噶爾部也。初噶爾丹之父巴圖爾台吉死後，僧格嗣位，其異母兄車臣及卓特巴巴圖爾與噶爾丹不協，介避青海，依和碩特。又噶爾丹弟卓哩克圖和碩齊因避噶爾丹之亂，徙牧青海。羅卜藏丹津亂後，以功編為二旗。第七表 綽羅斯部二旗受封人封爵及所轄佐領原定牧地一覽表

旗別	封爵	受封人	所轄佐領	原定牧地	備
南右翼	扎薩克多	噶爾丹兄卓特巴巴圖爾子色布騰扎爾	四人	青海湖東南岸一帶	
頭旗	羅日勒				
北中旗	扎薩克固	卓哩克圖和碩齊	二人又半	青海湖西北岸	
	山月子	殊阿拉布坦	分佐領	一帶	

卯 輝特部


考

釋特部姓伊克明安始祖納木占再傳至卓里克苗和碩齊生子第巴統
青歸殿始游牧青海附和碩特部其第四子貢格未從羅卜藏丹津之叛且率
衆助剿逆弔平清庭議別設旗分佐領雍正三年編為一旗授扎薩克一等台
吉轄佐領一人原定牧地在青海湖南岸。

(長)喀爾喀部

喀爾喀部係元太祖十八世孫多爾濟拉卜坦伊勒登所屬以避噶爾丹
之亂徙牧青海後不復歸而遷附於和碩特部羅卜藏丹津亂平後清庭議別
設旗分佐領勿隸和碩特部雍正三年授根敦公中扎薩克一等台吉轄佐領
一人原定牧地在青海湖南岸。

(己)察罕諾們汗旗

察罕諾們汗藏人稱霞張噶保  意為白佛原係西藏之
活佛也以前第勒罕承襲清順治初年其第七世青蓮嘉禾措至青海宏揚黃教

蒙古信使來而居之者甚衆，同持家藏二族各部，落首長亦將獻其屬民，以供養之。於是乃成一政教，兼轄之部族。康熙四十四年，其第八世羅維嘉木措入覲，詔封為察罕諾們汗。（意為白法王）雍正二年，平定青海後，令察罕諾們汗廟毋得私取議事。三年，將其部各另編為一旗，授扎薩克轄四位領，不列入諸札薩克。其原定牧地，在黃河南德慶寺一帶。

(乙) 分佈區域及戶口

青海蒙古，在羅卜藏丹津未叛以前，勢甚強。順治八年，因爭大草灘牧地，與清軍對壘。清庭派達賴喇嘛往視分界，讓卜台吉之兄阿賴爾當達賴喇嘛。及極部理藩文武官吏之前，拔佩刀破地曰：前明江山，獨我不可得一片土。天何用生我為？其聲勢可以概見。迨後因準部未平，青海蒙古舉足輕重，故清庭對之，頗為優容。第七世達賴之入藏，更藉其力。羅卜藏丹津亂平後，清庭恐於前亂，乃採用隔離與分裂政策，一方將隸屬於青海蒙古之各藏族，另行安

撫青由有司任。藉以減其勢。即所謂撫番制蒙之策。一方又令綽羅斯等各部
分。使其不相統屬。以分其勢。自此以後。青海蒙古。乃逐漸衰弱。乾嘉以後。番族
勢盛。清庭復採撫蒙制番之策。道光三年。設立左右兩翼盟。冀其自強。尙挽頹
勢。奈積重難返。無補於事。民國成立後。對青海蒙古各酋長。分封以親王。郡王。鎮
輔國公等爵。民國二十年。國民政府依蒙古會議蒙古各盟旗組織決議案。
於十二月十二日。公布蒙古官制組織法。各盟設正副盟長各一人。各旗無親
王。郡王等爵位之別。統以扎薩克銜領之。青海蒙古。仍設左右兩翼盟。設正副
盟長各一人。由各旗互選。直隸於行政院。下轄五部二十八旗。但事實上。各旗
酋長仍沿用舊日封號。兩翼盟政府。僅具虛名。加之各旗人口日漸。有僅十餘
戶為一旗者。甚至有名存而實亡者。遠非昔日受封時之聲勢。

第八表

青海蒙古二十九旗現狀一覽表

翼別 部別 旗別

原有封爵 現時稱號

俗稱

現在牧地

右約製得每局備

考

記

附

右	全上	臺善旗	全上	全上	全上	達幾扎薩	西傾山	四百戶	直隸於省府
右	首色塔	南前旗	全上	全上	普和扎薩	蘇呼大小外司	二百十戶	全上	
右	全上	南中旗	全上	全上	永安扎薩	永安灘	一百十戶	和達設 治局	本旗亦稱丹巴扎薩
右	釋特	南旗	鎮國公	全上	瑪達哈公	恰卜恰	全上	共和縣	
右	喀爾喀	南右翼旗	輔國公	全上	哈爾扎薩	永安灘	兩戶	和達設 治局	
	察罕滿	汗	扎薩克	全上	白佛	<small>四種水亦察罕 汗亦察罕亦察罕</small>			

(一) 各旗戶口向未調查，偶有調查者，亦因蒙民對於戶數多所隱瞞，不甚確切。本表所約舉之數，係綜合向各旗負責人等及在該地經營商人等處詢得數字，參旗所納差稅（按戶口負擔）之數加以估計，與實在數目相差不致太甚。

(二) 察罕諾們汗旗民全數藏族，且各以獨立名稱承差。察罕諾們汗僅為名義與精神之領袖，故其戶數不列於本表。

(三) 青海蒙民除本表所列者外尚有香日得之蒙民約二百餘戶。

西藏族

甲 融合經過

青海古為西羌地而羌族乃藏族之始祖。攷羌族之入青由於帝舜之窳三苗於三危。三苗為神農氏後裔伯夷之後。姜姓。堯時舜以三苗不順。徙其豪族窳之於三危。禹貢。三危既宅。三苗丕叙。水經注三十卷。三危山在敦煌南。與岷山相接。南帶黑水。禹貢。導黑水至於三危。入于南海。清康熙五十五年。上諭云。三危。猶中國之三省。即係康藏衛合三地為三危。總上所述。則三危當係今青海與康藏之地。三苗之豪族抵此地後。可能與當地土著雜婚。遂漸成一強大民族。其族名羌。係由族姓姜而起。後嗣繁衍。部落非一。各戴酋長。分居各地。後漢書。潘美賜支。至于河首。綿地千里。近年來民和循化等處。居民因掘地。在地下獲得之大小陶罈甚多。有滿繪幾何圖案者。有在口部及底部各繪一淡墨色圓圈者。有繪有粗方之

人形花紋者據一般發證此等遺物當在仰韶期略後之新石器時代可
能即係羌族初期之遺物。羌族雖自夏至商周與內地發生關係但真正
聯系則在秦厲公時。羌無戈爰劍始自此以後漢羌二族接觸頻繁。漢
初小月支族移入湟中是青海有外來民族之始。迨漢武帝闢湟中以後
漢族亦來此地移殖。至東晉時鮮卑族吐谷渾部入據青海而羌之別
種党項亦興。至唐時吐蕃攻佔青海舉凡羌族吐谷渾党項漢族以及小
月支之道民皆歸其統治熔於一爐混合成為吐蕃民族。藏族自稱為
○以康藏音讀之為博青海音讀之為吐唐中葉以後吐蕃帝國
崩潰青海各地乃成為各小部落分據之勢。元時稱青海藏族為西番
有西番都護之官此為青海藏族由羌吐蕃之名改稱為西番之始。明初
平青海後派員招撫各族分別封各部落酋長以千百戶等職給
予印敕世守其職分屬於西寧河州諸衛以撫馭之。並許其歲時朝貢。

自通名號於天子。又令蕃人等以馬為科差而酬之以茶。崇信佛教。優待喇嘛。分別封以法王、西天佛子、大國師等名號。許其承襲。歲時朝貢。備加優遇。於是各族首長及喇嘛等。咸畏感懷。德輻輳京師。終明之世。無西番之患。此為青海藏族進一步接受政府統治之始。明中葉後。蒙古阿爾圖斯、俺達及顧實汗先後入青海。各番族或為其所併。或逃避於海南。雍正時。羅卜藏丹津之叛。番族中亦有附和者。經分別剿辦。事定後。清庭乃用撫番制蒙政策。使蒙古與番族相互隔離。將前屬於蒙古之番族。及沿邊各寺院所屬番族。皆分別收回。另為安置。改西寧衛為府。置大通等衛。後改為縣。其在西寧等縣廳之番族。各就所撫縣廳管轄。故有撫番廳名義。於西寧設總理青海番子等事務大臣。以統轄之。後河南藏族勢漸盛。一部移居於環海及河北。與蒙族混居。以迄於今。

綜上所述。一青海藏族。雖名稱不一。但為青海之主要居民。外來各

族春秋為其同化混合有美小月支吐谷渾党項匈奴漢蒙以及回族等血統成為中華民族演進中之雜種(二)部落衆多分裂合併所在多有(三)生活方式不同或耕或牧性情各別昔日有野番生番熟番之分

(乙) 分佈區域及戶口

青海藏族因居住區域不同可分為三個部分(1)玉樹區藏族(2)果洛區藏族(3)環海及河南北區藏族茲分述其居住經過及現狀與戶口於下

1. 玉樹區藏族

玉樹區在西藏人之區域劃分上列於喀木(康巴)自吐番帝國於唐武宗時崩潰後境內即由囊謙千戶一系統治形為半獨立部落與西藏之關係僅限於宗教上之聯系時依附中朝明時屬於朵甘思宣慰司正德後蒙古亦不剌阿爾圖斯等入據青海後玉樹區藏人不能敵逆

亂平後，玉樹藏人始脫離蒙古之羈絆。雍正九年，西寧總理青海番子等事務大臣達胤奏請川陝派員勘定界地族民。於是西寧派員外郎武世齊、筆帖式濟明、侍衛濟爾哈朗、遊擊來守華、都司陳秉元等，四川派雅州府知府張植、遊擊李文秀、西藏辦事大臣派主事納遊額爾赫圖、守備和高等會同勘定。近西寧者歸西寧管理，近西藏者歸西藏辦事大臣管轄。於是納克書等三十九族（即四土司）歸西藏辦事大臣管轄，玉樹等四土司（阿里克等四土司）歸西寧總理青海番子等事務大臣管轄。各族之戶數在千戶以上者，設千戶一員，百戶以上之部落設百戶一員，不及百戶者，設百長一員，俱由兵部頒給號紙，准其世襲。千戶之下酌設百長六七名，百戶之下酌設百長二三名，俱由西寧總理青海番子等事務衙門發給委牌。每十戶設一十長（即百戶）由千戶長派充之。併制番例六十八條，譯為藏文，令各族遵行。當時玉樹區藏人計有巴顏南稱等四十九族，乃設千戶一員，百戶

百長等三十九員共八千四百四十三戶男女三萬二千三百九十名。茲將各族就撫時之牧地官職戶口列表如下：

第九表 五樹四十土司就撫時所受官職及牧地戶數一覽表

族	別	所管職	所屬百長	所屬數	住	牧	地	區	備	致
阿里克族	百戶	九	九九	九九	東至多爾宗察罕諾們汗境南	至納克漢色特爾布木西至厄林	馮素北至阿爾坦		所屬有十二小族	百戶有二名
蒙古爾洋族	百戶	四	三八〇		二族牧地東至敦東木格爾則南至斜烏	稱多西至查庫哈扎海甲木錯北至幾通		二牧地混合		
南圖族	百戶	二	一二二		七族牧地東至木魯高蘇河沿南至達野	地方達烏西至魯玉綠渡爾至樹北至	野克提的危牙木錯	七族牧地混合		
阿薩克族	百戶	一	二二							
列玉族	百戶	三	八九							
阿爾永族	百戶	四	八八							
阿爾吉族	百戶	三	四三							
阿爾吉族	百戶	三	三三							
阿爾巴族	百戶	三	三〇							

尼牙木錯族

百戶

四

二八七

東至都格來納。本古爾洋。南至黑刺刺地。方。西至黑刺刺地。西至黑刺刺地。西至黑刺刺地。

圖五樹

玉樹族

百戶

十一

五〇四

東至哈拉果爾地方。尼牙木錯。南至波羅。西至白刺。西至多冊地方。格吉。北至黑刺刺地。西至黑刺刺地。

噶爾布族

蘇魯克族

百戶

一

一〇三

東至阿拉麻納。南至麥沖噶隆木。西至格克。北至雅木沖。

二族散地混合

稱多族

百戶

四

三七三

東至毛瓦克地方。蒙古爾津。南至雅布隆達。西至毛瓦克地方。西至毛瓦克地方。西至毛瓦克地方。

木錯

朔巴族

百戶

二

八〇

東至尼牙克地方。科爾。南至刺木。西至刺木。西至刺木。西至刺木。西至刺木。西至刺木。

扎武族 上扎武族 下扎武族 九武環右族	百戶 百戶 百戶	三 二 二 一	三〇四 一五二 一四七 一三	四族牧地東至庫木庫地方西至南至蘇拉 地方阿拉克頭西至白利地方龍布北至洗脂 地方得爾吉	四族牧地混合 亦稱扎武班右
隆布族 上隆布族	百戶 百戶	三 一	二一三 七六	二族牧地東至噶受地方蒙古爾洋族南至 波羅先阿拉克頭西至庫爾拉地方白利北 至北官甫地方稱多族	二族牧地混合
上隆堪族 下隆堪族	百戶 百戶	一 一	一五四 一四九	二族牧地東至噶受地方南稱族南至 郭稱噶地方賽爾色西至巴烏蘇木 多地方剛魯北至薩木格爾吉族	二族牧地混合
蘇爾萊族	百戶	三	三五〇	東至拉尼拉克洞巴南至玉樹納噶爾 末格魯西至岳爾尼地方南稱北至塔 達地方阿拉克頭	

白利族

一

五五

東至布本地方尼牙木錯南至木魯蘇蘇
河西至哈拉果爾源玉樹北至力拉序納哈

哈爾受族

一

三〇

東至噶隆畢沁隆布南至阿拉克頭族西
至阿喇力木界北至力木親界

上阿拉克頭族

二

一三三

二族牧地東至阿爾拉地方扎武南至力地
方蘇爾莽西至阿拉著地方格爾吉北至噶

下阿拉克頭族

百戶

三

三〇五

布地方玉樹

登格爾吉族
下格爾吉族
格爾吉族

百戶
百戶
百戶

六

八〇

三族牧地多地方阿拉克頭族南至薩兒地方
南嶺西至阿喇坦軍地方玉樹北至拉克著拉地東至

巴丹南稱族
西稱蒙古爾族
南稱隆冬族
南稱卓達漢族

十戶

二〇

二〇五〇

四族牧地東至岳爾毛蘇爾莽界南至客
木巴察木多界西至達尼爾蘇魯官隆南
巴北至喇卡山梁阿拉克頭界

衛城連諾滿載下阿拉
克頭族據其所列上
阿拉克頭界址與今址動
合則下阿拉克頭族牧地
亦在其內

三族牧地混合

單單恩德巴丹南稱
等七族衛城通志列
上列四族其餘三族無
牧地主要餘十戶
亦不明究竟

圖察族

百戶

一

一六二

東至克拉河，南至龍拉地，西至魯馬河，北至葉葉氣，東國也。

尼牙木錯。

次冷多拉族

一

二〇

東至拉木公，南至龍拉地，西至多楚，北至多格木多界地。

巴子及南稱界

五〇

即覺巴拉

阿吉位喇族

拉布庫庫

二四

奴喇嘛

附

記

玉樹區藏族衛藏通志作阿里克四十五戶，漏列下阿拉克但族，西寧府志則稱玉樹等三十八族，以覺巴拉族布庫克二族不納貢馬，故不列數。府志於巴彥南稱稱心族，以通志核之，缺三族，又漏列冷多拉族。

(二) 各族戶口通志與府志不盡相合，茲據府志列入府志漏列者，據通志補入。

玉樹區藏人在屬青海蒙古時代所納差役並無定數，任意增減，索取無休，以致人心不服。達賴撫定玉樹後，奏請不計玉樹區藏人之所產，其應納差役按部落之大小，每一百戶貢馬一匹，折徵銀十兩，不足百戶者按戶遞算，計每戶徵銀一錢。經奉旨馬每匹價銀十兩尚多，可減二兩。自雍正十一年起，經徵起科，計四十族內，除喇嘛覺巴拉及拉布庫克二族七十四戶一遞交差，一司濟渡，免其貢馬外，餘三十八族八千三百六十九戶，共願徵銀六百六十九兩五錢二分。乾隆三年，蒙古爾津族被果洛搶去九戶，又玉樹尼牙木錯固察稱多安圖曲巴隆布下扎武族等，因地震有番民全戶傷亡無存，及止存婦女幼子不堪成戶者五十六戶。經總理青海番子等事務衙門派員勘實，奏准將各該戶差役永行豁免。實有藏民八千三百零四戶，實在應徵貢銀六百一十八兩三錢二分。每歲由總理青海番子等事務衙門會同西寧總兵官行令各該頭目，傳諭該管番民。

六月間收納完全自行解赴西寧仍由總理青海番子等事務大臣及西寧總
兵公同派員交貯西寧道庫充作正銀每年造冊報銷。

五樹四十族之會盟原定一年舉行一次三年後開年舉行一次乾隆三年總
理青海番子等事務大臣副都統保祿以四十族番民漸知禮法奏改開二年差
章京一員守備三員帶綠旗兵二十名蒙古兵五十名前往結古會盟一次每值
會盟之年歲首由總理青海番子等事務大臣會同西寧鎮總兵派委員前
往結古徵各族千百戶百長等頭目至結古舉行會盟儀式藉使催收馬貢清
理積訟初清庭園咸隆盛委員蒞盟千百戶百長等均依時齊集不敢逾
期清末中原多故於是每次會盟至者不過附近各族囊謙千戶或至或否或
遣所屬數百戶代之娘砦五樹格吉等族百戶雖召亦不至矣委員因需索
既足亦不之詰而各族因緣為利馬貢銀兩戶出至二應有餘

會盟委員蒞結古例由當地人民支應其人為需用名曰支沙數

計每人每日支糶糶五觔牛羊肉川茶酥油牛糞(結古無薪以牛糞

為燃料)等及馬匹所需之馬料(以青稞代之)草(飼馬用)等均支實物並供

給湯役(供炊爨汲水及雜役之人)連役(飼養馬

匹之人)員弁所駐房屋及舖整炊具等。至清中葉以後日久弊生奉派前往

會盟之員弁以此為生財捷徑剽外誅求甚多于是有所謂支鍋頭者每

鍋一頭折支銀三十兩委員估鍋三頭哨官估鍋一頭幕友及差官三人估鍋

一頭什長四人一頭兵五人一頭伙夫六人一頭各族均派人來結古輪流支差遠者不至

或事出倉卒各族不及支差則由扎武薩代支事畢計其所費由各族均攤

又會盟人員往來宰玉均由各地支應烏拉以奴一般隨員通丁等特有烏拉

任意攜帶貨物並以烏拉私帶商人至玉樹後列肆售賣又故昂其貨一日

售賣未竣該通丁等一日不歸而地方各項供應則不得或缺預計其往返之

期在半年以上至於主持會委員如章京主事等亦復如此私備布疋等物致

送各族頭目，名為土儀，各族頭目，妄敢坐享，自當盡心報效，餽送名曰貢見，與送行。委員行後，各族頭目計其所費，又另加手續費若干，分攤之於民間，以故正供馬貢銀雖不過六百一十八兩餘，但連供應各項等總計，則每戶所出十倍不止，土戶至有出至數千兩者。道光時雖經陝甘總督那彥成奏禁，奈積弊已深，終無實效。

玉樹區藏族，在有清一代，雖隸屬於西寧總理事務，番子等事務大臣，但其關係，只限於上述之貢馬與會盟及訴訟之解決，此外一切事務，俱由各族自行處理，政府並不過問。又玉樹區藏族，歷代以來，皆受愛謀千戶之節制，雍正九年以後，此種特權並未取消，但承襲愛謀千戶者，往往倖於佛鎮日，以坐靜習禪為急務，對於各族族務，概不過問。清中葉以降，各小族對於會盟需費，常感有不能負擔之勢，而德格土司入於此，時乘勢北上，侵略各族，蠶食族民，清庭不知制，愛謀千戶不敢制，於是各族頭目及強悍之部屬，乃基於各自需

要相互合併分雜。清庭討於此種變更。當後一概予以照提。故遷至同治初年。所謂玉樹四十土司，已變為玉樹二十五族矣。其合併分雜經過，有如下表：

第十表 玉樹四十土司合併分雜表

分合		類別	舊名	今名	藏文 原名	分合經過	備註
族	名						
自來後立分日首	列玉族	阿薩克族	多倫兒托克南圖族	南稱卓爾達族	南稱隆冬族	南稱泰巴爾族	巴方南稱族
				蒙讓族			
						巴方南稱等四族據云在收撫前即為蒙讓族。為四族之原因不詳。	
						蒙讓千戶舊有四百戶，為東邊加察、得得河、夏達、東巴、為二族，附於蒙讓外，其加察等三族是否即泰巴爾三族，以音近之皆不類。詢之蒙讓千戶，亦不知究竟。	巴方南稱族
						上七族據云在收撫之初，已有歸併之勢。	蒙方之稱南稱即(圖)之轉音。
							多倫兒托克南圖一存南兒族內有數戶

相 合 併 者

舊 為 一 族

阿水族
安冲族

茶爾濟族

拉爾濟族

典巴族

上圖克頓族
下圖克頓族

隆布族

上隆布族

玉樹族

安冲族

拉秀族

隆布族

佐壽總

舉族

佐壽雅

拉族

佐壽戎
模族

ᠠᠨᠠᠶᠢᠨ

ᠯᠤᠪᠤ

ᠯᠤᠪᠤ

ᠵᠣᠰᠤ

ᠯᠠ

ᠮᠤ

隆布族民初稱迭連族，因其原有百戶被迭連百長所殺，潛奪其位，以迭連名其族，迭連迭連之潛百戶已死，無嗣，族人另選立百戶，仍復舊名。但其河東八莊則改稱於拉下族。
玉樹本十三族為總舉雅拉戎模（亦稱麥瑪）將賽文條夏喜白查那吉布吉察哈巴拉加居將強瑪等收撫之，先加居將強瑪已為果洛所搶散，故正十一族（據總舉百戶旺修多言）與府志合，蓋百戶百長各有土地，人民不相混有也。現白查一部（下白查）改屬上中堪二部（上白堪）則移至藏境，故屬西藏之阿孔白質宗，其餘察哈那吉布吉附屬百戶日哇（即

族民前為德格上司所奪，現屬文布族。

後末折為某族者

古蒙			下隆壩族 下中壩族	*	上隆壩族 古隆族	佑壽特 貴族
白力登 蘇族	秀瑪族	麥馬族	ᠠᠨᠠᠨᠠᠨᠠᠨᠠᠨ		ᠠᠨᠠᠨᠠᠨᠠᠨᠠᠨ	ᠠᠨᠠᠨᠠᠨᠠᠨᠠᠨ

此族族源係成樓族胡混之姓甘卜耶加金五為
 另一族今仍合為一族族名曰和百戶自吐間安穆戎樓
 及麥馬(夏巴)拉附屬於特爾文特附屬於下格吉
 中與在清末分為上中與中與班馬下中與三族
 中與班馬即上隆壩班馬百戶即舊日上隆壩之
 百戶後改稱為中與班馬舊日上隆壩之百戶
 則另行析出改為上中與百戶清光緒二十一年
 班馬百戶被聯係納魯小他為民刺死(三九
 族之聯係非愛慕之聯係)絕嗣下中與百戶以
 子嗣之故併其土民皆不願在格那者喇喇
 格那智印為最優起術更適下中與百戶家
 中病死八人下中與百戶以為格那智印死非
 於家無千戶以無實得格那千戶乃委東
 巴百戶兼理中與班馬事嗣因東巴百戶遠
 處康康讓所派人員又多會要彼加之下中與
 百戶儘時煽動致其治績亦不為百姓所
 善遂於二十二年下中與百戶運用手段終將
 班馬併吞歸其所屬
 清光緒中蒙古百戶死子勿金諾布尚
 與其妹白刺曾招黃娘孃百戶多昂之子
 何如生子名官却安加遂與其舅父戰
 高白力登麻族(高為上官姓)後勿金諾布
 長大乃招集舊部麥馬秀稱自為一族名蒙
 古名津麥瑪族爾麥瑪其民初月為總動

中與班馬與上中
 滿之力在清光緒
 十七八年雙子曹
 福門數次後經
 瑞巴福調解始
 平息音通記載以
 高班馬從下中與
 中分出非是。

爾 津 族

賽巴如
哇族

ᠰᠠᠪᠠᠨ ᠨᠠᠭᠤ ᠰᠢᠨᠠᠭᠤ

阿尼
哇族

ᠠᠨᠢ ᠨᠠᠭᠤ ᠰᠢᠨᠠᠭᠤ

尼牙木

上娘
媛族

ᠨᠢᠶᠠ ᠨᠠᠭᠤ ᠰᠢᠨᠠᠭᠤ

錯族

下娘
婁族

ᠨᠢᠶᠠ ᠨᠠᠭᠤ ᠰᠢᠨᠠᠭᠤ

登坡格

格吉那
寨族

ᠭᠡᠯᠠᠭᠤ ᠨᠠᠭᠤ ᠰᠢᠨᠠᠭᠤ

爾吉族

格吉那
倉族

ᠭᠡᠯᠠᠭᠤ ᠨᠠᠭᠤ ᠰᠢᠨᠠᠭᠤ

平務時以休為百長選職有功升為百戶
宋古與洋通分為三天清咸同時蒙古
亦津百戶之弟為心節寺喇嘛有精術
是將村箭寺屬反科武賽巴屬為一族
續行節林。

竹節族舊有二十餘戶不在里者為一不安分之
人實處在森森地極難馴服行於不送塔等處
實久而耐最者思必另為一節在阿尼日哇族初受
竹節族百戶節制現經止。
民十八書已如哇語竹節族自五

清咸豐時娘族百戶那旺有子三長曰音藏安加
幼曰多昂哥藏安加有子二名久麥曲加德銀安
加多昂有子五三林旺加斜周阿即上三人為俗
人阿藏何圖上二人為僧人一音藏等死後久
來而加嗣立三壯旺加不服二人互爭清光緒十
九年分二由永夏百戶滿察等調解分為二族由
三壯旺加任上年娘族百戶久麥曲加任下娘族
族百戶現其一節百姓長克如哇附於白力登麻族
登坡格亦吉藏人通稱為格吉那得馬族清
末折為二節格吉扎寨族(2)格吉那
倉族

舊自為後附於他族

雍布葉

永夏族

水夏

布族

喀那族

喀那

洞巴族

東巴族

東巴

吹冷多拉族

附於拉休

噶爾布族

附於蘇魯克

哈爾受族

附於扎武

扎

武

班

右

雍布葉和族即永夏族。氏七八年間，其可長森巴將才脫離百。管轄另成一族曰喀那族。天三年後喀那族又附屬於拉布族。附於囊謙為四大百戶之一。

附於拉休

附於蘇魯克

附於扎武

府志稱班石現附於扎武為節錄族。故上娘嗟族在巴音附近游牧之百長所屬漢民亦名節錄清本三姓駐紮常在長江南岸屬地尚移節錄族來收後三姓及抗政府逃死後此移不節錄族民一部北迫庫地一部仍居河南扎武併入為其所屬。是在節錄並非扎武班石二葉係與收後節錄一部併合而成者。其取名節錄即由於此。

名稱	名義	通稱	音譯
蘇爾莽族	白利族	阿里克族	清乾隆末年王樹德來一詳與獲及白利等連牧於西藏境以後總舉等仍返原牧地雅拉之卡白查部及白利族則未同返現仍在藏境霞曲卡一帶藏人將其編入於阿扎白貨字內
圖察族	白利族	阿里克族	原在黃河北岸可為蘇地方道老時因河南香泉騷動移於八寶
蘇爾莽族	布慶族	阿里克族	現為環海八大族之一
蘇爾莽族	布慶族	阿里克族	現為環海八大族之一
蘇爾莽族	布慶族	阿里克族	現為環海八大族之一
蘇爾莽族	布慶族	阿里克族	現為環海八大族之一

清乾隆末年王樹德來一詳與獲及白利等連

牧於西藏境以後總舉等仍返原牧

地雅拉之卡白查部及白利族則未

同返現仍在藏境霞曲卡一帶藏人

將其編入於阿扎白貨字內

原在黃河北岸可為蘇地方道

老時因河南香泉騷動移於八寶

現為環海八大族之一

現為環海八大族之一

現為環海八大族之一

現為環海八大族之一

現為環海八大族之一

現為環海八大族之一

現為環海八大族之一

現為環海八大族之一

現為環海八大族之一

為 花 族 倫 置 者

照 舊 者

稱多族

蘇魯克族

扎武族

稱多族

蘇魯克族

扎武族

文 布 族

1091ut

20 30

本族：民部清時為德格所奪，為成一族。

本族先後併哈方族節歸族及家
子永津族之科實族。

清皇後德格去南據其勢於王樹
先後侵略神多同樂阿不吐扎武布慶等
族，將其一部古姓歸為己屬，置文布族以領之。
不納馬方者復又略其下，寺由土地置其部
落，江戶如吐於該處，清光緒二十七年蒙諫
于戶以德格進境進擾，新之於西寧致左大
臣，終無若何有效之制，誠民國成立後，此種情
勢仍舊文存，族雖然以為王樹臣內之獨
立部悉一切稅設，政府不能過問，亦不受
政府節制，迨至青藏戰後，江戶如吐，乃
遷至若果境，文存族始受政府管理，然
德格王而併其遺族者之生機生。

住牧
喇嘛
所屬
者

覺巴拉

覺拉
寺族

可
50

民國三十九年，青海省政府始將該族之土籍收回，編為於都多縣。
覺巴拉又名巴房，向稱界住牧喇嘛，總會盟喇嘛，不納馬首，今則會盟喇嘛，度早廢，此族亦編為愛達蘇，同他人世世水裝族，一律營去。

拉布
庫克

拉布
族

可
00

拉布庫克清時，以長江清波去，不納馬首，今則以邊台，達其武，監其言，去為，經理。此族百戶為僧，拉布族，民國以後，由其喇嘛，領袖領人，世世承襲，道，獎勵，生育，限制，喇嘛，出家，人數，獲，荒，地，林，成，攻，不，者，又，因，利，乘，勢，盤，食，別，族，現，拉布族之河東八莊，以，喀耐族，俱歸其所屬。

附

(一) 玉樹區各族合併分離，起自道咸以後，以前官書稱玉樹等三十八族，同治以後，則稱為玉樹二十五族。

(二) 玉樹區各族，以蒙藏千戶為其長，其不稱蒙藏而稱為玉樹者，

記

以清初用兵西藏，玉樹族曾辦理供應，故西軍常稱爲玉樹等。十八族造後日久，略去等字，直呼爲玉樹二十五族，遂以專名爲公名。而玉樹族本名，又另譯爲佑壽以別之。

(三) 玉樹區各族藏文原名，今昔相同，漢文則因譯者而互異。

玉樹區各族經上述二百餘年來分離合併之變遷，其戶口及駐牧地，今昔異勢，民四以後，經政府積極經營，設官分治，興辦教育，儼同內地。以故雖有民二十一年西藏之侵擾，然各族民衆始終擁護政府，不爲西藏之宣傳所動。卒驅逐藏軍出境，予挑撥以重大打擊，表現中華民族搏合無間之精神。茲將各族之戶口及目前牧地等敘述於後：

(一) 囊謙族

囊謙族爲玉樹各族中之最大者，其駐牧地區跨雜曲巴兒

曲鄂穆曲三水。東以京拉索東北以浪五拉山與蘇爾奔族爲界。北以夏拉山西北以波胡拉山與拉秀族爲界。西北又以莫壽拉山，西以邦雜阿拉山與格

吉麥瑪族為界。西又以滿巴措與中壩麥瑪為界。西南以聶耳達塔南以鄂穆
西與蘇魯克為界。南又以貊勃拉山與三十九族為界。又以貝那白爾根及多
爾傑岡當爾拉山與現歸藏屬之類烏齊為界。又以藏龍道古多古意為石佛
及尔銀多與昌都為界。居民廬居耕田與帳居游牧者各半。有千戶一員駐紮
謙噶色魯馬莊千戶下屬有散百戶七員。獨立百長二十六員。為千戶分理土
地人民如左列：

(一) 散百戶

(甲) 加寨百戶
一百六十戶，耕牧相雜。

住巴兒曲浩宗塘(蒙謙噶)西十餘里，屬民約

(乙) 阿夏百戶
約一百二十戶，牧多耕少。

住巴兒曲腦且巴拉蒙謙噶西八九十里，屬民

(丙) 東巴百戶

住安買吉囊謙噶西一百六十餘里，屬有百長

一頁天吾百長族民約二百四十戶皆帳居畜牧

(丁) 群保百戶

住折牙馬(往囊謙噶西南九十餘里)屬民約一

百五十戶皆廬居耕田。

以上四百戶係清初收撫後先後所置稱為囊謙四大百戶按月輪流在千戶前辦事當值百戶由千戶每早晚給生羊肉一方其餘酥油炒麩等則歸自備。

(戊) 邦沙百戶
住邦沙如哇(往囊謙噶西一百七十餘里)屬

民約五十戶皆帳居畜牧。

(己) 巴欠百戶
住坂吉囊謙噶西一百六十餘里與東已百戶

雜居屬民四十餘戶牧多耕少屬有百長一員(由才百長)。

(庚) 香達百戶
住香達囊謙噶西北四十里囊謙縣政府所在

地屬民約一百十戶廬居耕田。

以上三百戶俱係民元以後，因辦事有功，由百長保升為百戶者。與上述加察等四百戶，一同在蒙謙噶輪值辦事。

(二) 獨立百長

- (1) 邦當百長 駐茶朗(蒙謙噶西一百八十餘里)屬民一四戶皆帳居牧畜。
(2) 原吾百長 駐阪賽(蒙謙噶西西百里)屬民二十戶皆帳居牧畜。
(3) 達沙百長 駐依雲(屬民十五戶皆帳居牧畜)。
(4) 羣品百長 駐連卜雲(蒙謙東北四十餘里)居民約廿戶帳居牧畜。
(5) 阿卓百長 駐雜多(蒙謙噶西北約百里)屬民四十戶皆廬居耕田。
(6) 茶哇百長(插瓦百長) 駐雄狼(蒙謙噶東北約八十餘里)屬民約四十五戶皆廬居耕田。
(7) 倉沙百長(茶沙百長) 駐茶沙(雜多)蒙謙西五十餘里屬民約百餘戶耕多牧少。
(8) 村沙百長(雜沙百長) 駐雜曲(河濱)雜尼(蒙謙噶東南)屬民約三十餘戶廬居耕田。
(9) 蘇日百長(曲多百長) 駐轟雲(蒙謙噶北約百里)屬民約二十餘戶帳居牧畜。
(10)

白扎百長(河代百長) 駐白扎(囊謙)東南約五十餘里屬民約三十戶耕牧
各半(地產紅鹽)族民多以製鹽為生(11)白月百長(班日百長) 駐百龍(囊謙)
噶南約五十餘里屬民約三十餘戶廬居耕田(12)多烏百長(多當百長)
駐久木(囊謙)東南約五十餘里屬民約三十餘戶(13)扎麥百長 駐強木
拜(即強木)東南約九十餘里屬一百三十七戶廬居耕田(14)桑生
百長(雷科百長) 駐當科(囊謙)鳴北約六十里屬民約三十餘戶廬居耕田
(15)納木百長 駐聶雲(在雅西北岸囊謙)鳴北約百里與蘇日相迤屬民約
廿戶帳居畜牧(16)扎多百長(安燈百長) 駐顧強雲(在雅曲東岸囊謙)北約
一百二十餘里屬民約百戶耕多牧少(17)河多百長 駐雜哈(囊謙)東南約
四十餘里屬民約十餘戶帳居牧畜(18)達今百長 駐保武雲(哈囊謙)鳴東
南約八九十里屬民約十餘戶帳居牧畜(19)馬同百長 駐東岡雲(地方囊
謙)鳴東南約百餘里屬民約十餘戶耕多牧少(20)布羅百長(甲冷百長) 住

版容(蒙謙北約八十餘里屬民約十餘戶帳居牧畜 (21)龍巴百長 駐志拉

博多哈(蒙謙南約百餘里屬民約四十餘戶帳居牧畜 (22)謝亥百長

駐巴陰(蒙謙南約六十餘里屬民約二十餘戶帳居牧畜 (23)義倉百長節

存百長 駐那(蒙謙南約六十餘里屬民十餘戶帳居牧畜 (24)蓋多

百長 駐多那(蒙謙南約七十餘里屬民二十餘戶廬居耕田 (25)熱洲

百長 駐加拉哈(蒙謙東南約七十餘里屬民約十餘戶帳居牧畜

以上各百戶百長屬民之戶數係向各該頭目等詢問而得惟一般藏民

恐多加負擔對其戶口及財富之詢問常存戒懼心理多隱匿而不實報往

往所報者約實有數二分之一或四分之一蒙謙族除七百戶二十六百長

所屬外尚有千戶直轄百姓據著者調查及各方詢問結果並以其所納差

履計之(王樹各族差役按戶口攤派全族戶口為二千二百戶一萬零一百

六十口下所列各族戶數俱係就差役攤派額與著者調查所得數目連同

各族不列入差役之貴族貧戶等之折中數

(二)蘇圖春族 駐牧地跨子由雜曲二水下流東以原旱寺界布慶族又以拉尼拉山與西康同音縣為界南以加拉岡強改曲及拉耳拿塘與昌都縣為界西南以浪烏拉山西以原羊拉且與囊謙為界西北以列拉山與拉秀為界有百戶一員住昂吉則屬百長三員(甲)杜司特百長(乙)子吉百長(丙)拉旺百長族氏約五百餘戶二千四百一十四口耕多牧少。

(三)蘇魯克族 駐牧地在鄂穆西河南桑木曲與雅木曲之間東以桑木曲界囊謙西以雅木曲界中堪麥馬以包拉山南界藏屬郡係色扎宗北以鄂穆曲界囊謙有百戶一員駐桑雲屬百長二員族氏六十戶三百四十三口皆帳居牧畜該族族氏現多逃至他族族內僅約有六十戶自民國三十年起百戶降為百長

(四)中堪麥瑪族中堪得瑪族 同牧於鄂穆曲上游及阿克達木河流域

阿雲等地東界囊謙縣魯克南以當拉山脈與藏屬阿扎白質宗之貴得得瑪族
巴天宗屬包肖族夥爾吉倫義他族群保色扎宗屬色扎科納日養他馬納日
木使馬等各族為界西北與玉樹為界北與格吉為界西境直抵江源以西空
曠無人麥瑪族有百戶一員駐慈喀寺附近屬百長四員族民約一千五百戶
七千零一十七口得瑪族有百戶一員駐郭仁達屬百長二員(雅拉族屬白查
百長現屬此族)族民約八百戶三千三百一十三口皆帳居牧畜。

(五)覺林寺族 駐牧地在雜曲北岸東及南皆界囊謙族西界格吉族北
界拉秀族有百戶一員喇嘛甚屬民約百戶五百二十四口廬居耕田。

以上六族今皆隸屬於囊謙縣。

(六)扎武族布慶族拉達族 此三族通稱為三扎武同駐牧於通天河西
兩牧地相錯東以夏達莊東南以朝午拉山歇崖與西康鄧柯縣為界南以曹
改松多與同普縣為界西以尕且寺與蘇爾莽族為界以尕拉山與拉秀族為

界西北以色布改牙與隆布為界，以哈開松多與稱多族為界。又扎武族與布慶族拉達族各有飛地一處，跨通天河，在拉卜族隆布族稱多族之文，曰藍達屬扎武族。曰增達屬布慶族。此二處以北之各莊則屬拉達。扎武族有飛地二處，一在義田水以西，玉樹百戶如哇族及將察族，安冲族隆布族拉秀族娘磋族之文，係節線哈秀二百長屬之牧地。一在通天河東北，喀那族，拉卜族，賽巴如哇之文，係斜武百長屬地。布慶族有飛地一處，在通天河南岸，隆布安冲國察之文，曰昂西科各莊，三族之民皆耕多牧少。

扎武族有百戶一員，駐新寨，屬百長七員：(1)巴塘(2)哈秀(3)節線(4)藍達(5)原拉(6)哈才(7)斜武。族民約有一千六百戶。七千二百四十口。布慶族有百戶一員，駐巴塘，屬有百長八員：(1)江(2)邦愛(3)白日瑪(4)龍日瑪(5)江希瑪(6)馬學瑪(7)增達(8)巴塘。族民約有八百戶。三千七百二十八口。拉達族有百戶一員，駐巴塘。屬有百長二員：(1)達漢達拉(2)莫拉。族民有四百餘戶。一千

八百三十口。

(七) 拉秀族 駐牧地橫跨于曲河流域東以江曲松多與拉達布慶二族為界東南以列拉山與蘇爾莽格為界西南以拉月拉山與格吉麥瑪族為界西以喜慶帕那馬雲哈那意為疆界與格吉班馬為界西北以藏肖卡拉與將賽族為界北以白的曲勒與扎武族為界以波日雲原拉與隆布為界有官戶一員駐紮喜寺及蓋龍昂處有百長十二員(一)上拉秀(二)列百長(三)日馬如哇(四)蘇柔(五)曲慶(六)波日雲(七)吹靈多多(八)白麻(九)當客(十)邦忙馬(十一)完方(十二)那日(十三)他麻等。又有幹保四名(一)贊多幹保(二)胡強雲幹保(三)婁哥拉卡幹保(四)及吉松多幹保。族民約有一千六百戶。六千七百五十三口。皆帳居牧畜。只吹靈多多有少許農田。

(八) 隆布族 駐牧地在通天河兩岸東南以色布改牙與扎武族為界南界仍為扎武西南以波日雲原拉與拉秀為界西北仍界扎武族哈秀節總

百長屬北界固察爾多東界拉卜及布慶族西北以久勒倉與希慶為界有百戶一員駐惹尼牙寺屬有百長四員(1)上隆布(2)下隆布(3)拉扎(4)土門達族民有五百餘戶二千二百三十口耕牧各半。

(九)格吉麥瑪族格吉扎察族格吉班瑪族格吉那倉族此四族通稱為四格吉同牧子曲雜曲及毛雲高吾日松雲哥雲一帶牧地互相交錯難以各別分析東以離拉格拉喜慶怕那瑪雲拉月拉山與拉秀族為界以莫海拉山與臺讓為界西北及北及西界佐壽四族。

格吉麥瑪族(下格吉族有百戶一員住卜且西東屬有大營日哇百長卜且瑪及拉高瑪格雪擇喀瑪日科(上四部稱為肖玉)邦高子使瑪晒日瑪坎尼唱(日使瑪)斗日瑪讓志愛讓瑪巴日哦莫海今日瑪等部計百長二員族民約一千六百戶六千七百八十口皆帳居牧畜又原屬於佐壽總察族之文保族現附屬於此族。

格吉扎塞族上格吉，擁有百戶一員，住雜曲南岸，屬有七俊瑪、肖撒瑪、吉那馬、哇存尼四部，族民約四百戶。一千七百七十口。格吉班馬族（中格吉）有百戶一員，駐巴靈，屬有日帕如、噶咱居瑪、咱苟瑪三部，族民約四百戶，一千七百九十口。格吉那食族有百戶一員，駐雜曲北岸，屬有夏冷如、哇百長、阿的倫噶、阿的久多等三部，計百長一員，族民五百戶。二千一百五十四口以上三族皆牧畜。

(十) 總舉族、將賽族、雅拉族、百戶如哇族、戎模族、上四族通稱為佑壽四

族，同牧於通天河上游兩岸。東與上娘磋族、隆布族、扎武族、拉秀族等為界，南以四格吉、上中堪及藏境河多得瑪為界，西極省境，北以巴彥喀拉山與柴達木及果洛為界，牧地在玉樹區內，最為遼闊，皆帳居牧畜，隨時遷徙，不常厥居。

總舉族有百戶一員，駐州當木蓋巴、西哈及長江北岸，百長一員，屬民約八百戶，三千三百九十五口。將賽族有百戶一員，駐科達曲上游，附屬有百長(1)

夏喜(2)巴拉族民約一千二百戶，五十二百九十三口。雅拉族有百戶一員，居民約一百三十戶，四百六十七口。此族人口最近因災火滅，百戶如哇族有百戶一員，駐岡桑寺，附屬百長三員(1)邦吉(2)察哈(3)布吉。族民約一千戶，四千二百五十五口。上述各族所附屬之百長，各該百戶只能徵收其應納差役，對其部屬無權處分。

(土)安冲族。駐牧地在通天河西南岸。東及北以通天河與圖察為界，西界扎武族，北界上根磋族。有百戶一員，駐安冲，屬有百長六員(1)列玉(2)阿永(3)阿夏(4)拉吉(5)葉吉(6)東巴。族民約六百戶，二千八百一十四口。耕多牧少。
以上十四族現隸屬於玉樹縣。

(土)圖察族文布族。二族同牧一地，跨通天河兩岸，大部在通天河東北。

東及北以色伯拉山、毛五拉山、原頂拉山、與竹節族為界，南以察格拉山與拉卜族為界，西以凱拉山與圖察為界，西南皆與扎武及隆布族為界，西北以原

克拉山與下娘薩族為界。居民皆耕多牧少。

移多族有百戶一員，駐用均莊，屬民約有三百四十戶，一千七百三十口。

文布族有百戶一員，亦駐用均莊，屬民約有二百二十戶，一千五百七十四口。

(五)白力登麻族，水夏族，麥瑪族，阿克如哇族，香瑪族，喀那族，竹節族，察巴

如哇族。上八族通稱為加達喀松(ᠵᠠᠳᠠᠬᠤᠰᠣᠩ)同牧於雜魯江上流邊移

不定。東以省境界石渠縣，東南以通天河與拉達瓦為界，東南以甘德拉山與

拉卜株為界，西南以色格拉山原頂拉與稱多族為界。北以巴顏喀拉山脈與

果洛為界，西以加浪拉山與下娘薩族為界。各族戶口數如下

(1)白力登麻族有百戶一員，屬民約六百戶，二千六百四十口。(2)水夏族駐

東郡河有百戶一員，屬民約一百三十戶，六百一十口。(3)麥瑪族蒙古爾津族

有百戶一員，屬民約一百八十戶，七百一十三口。(4)香瑪族有百戶一員，屬民

約一百七十戶，六百九十口。(5)阿克如哇族有百戶一員，屬民約三百五十戶，

一千六百零五口。(6)竹節族有頭目一員屬民約一百二十戶。五百一十四口。(7)喀那族有百長一員，屬民五百戶，二千一百二十口。(8)此族現附屬於拉卜族。以上各族皆帳居牧畜。(9)賽巴如哇族有幹包二名，屬民六十戶，二百零七口。皆廬居耕田。

(10)上娘磋族 駐牧在通天河以北，巴顏喀拉山以南，協曲以西，色勿以東之間。西界佑壽，南界安冲及扎武屬地，北界果洛，東界下娘磋。有百戶一員，屬有百長二員，族民約五百戶，二千二百三十口。皆帳居牧畜，沿通天河北岸，有少許農田。

(11)下娘磋族 駐牧於通天河之北，協曲之東，巴顏喀拉山之南，加浪拉山之東。西界上娘磋族，北界果洛，東界加浪拉，南界扎武安冲。有百戶一員，屬有百長一員，族民約二百六十戶，一千一百四十三口。皆帳居牧畜，只沿通天河北岸，有少許農田。

(七) 拉卜族 駐牧通天河東，東界扎武之斜武，西界扎武藍達北界，稱多
族，東北界竹節族，南以通天河界隆布及扎武，有百戶一員，喇嘛亦隆布族之
河東八寨，現歸此族管轄，屬有百長二員，族民約二百六十戶，一千二百八十
口，附屬於此族之喀那族戶口見前。

以上十四族現隸屬稱多縣。

2. 果洛區藏族

果洛區藏族，通稱為果洛 (ᠶᠡᠷᠯᠠᠭ) 或郭羅克，俄洛分佈於黃河上游

區。黃河上流區，原為羌項及吐谷渾根據地，此區藏人雖經千百年來之雜揉
融和，尚秉賦有羌項及吐谷渾之性格，故有異於玉樹及河南北各藏族，純為
粗獷條作風，獷野豪放，强悍暴厲，常憑陵附近各族，昔日以其不馴順，稱為野
番。一般藏族之所以稱其為果洛者，註亦由於此。此部之源流，據藏籍載，在
元時，西藏噶瑪巴冰潔活佛（一說謂係承襲薩迦帝師之某世活佛）取道黃河

上游區入北京朝覲其隨從中有一阿里拉達人名浪久化曰者至穰邑有
 神山(音)附近乃棲止焉據云以助噶門指(音)湖神戰
 勝敵人神請其在其三女中選一為妻遂娶其第三女(音)生一子娶贖化境
 雅讓(音)地方女子生三子依次名之為旺慶本(音)阿什卷
 本(音)馬本(音)從此依附者多部屬漸盛本為(音)之音
 譯意為十萬以其部落人口達十萬故以本名之乃咸為今上中下果洛三部
 後阿什卷部頭目澤仁彭措當權時一部向上遷移號稱貢馬倉(音)
 繼之另一部亦分立號康撒(音)意為新房彭措子額旺死後彭措
 姪安灼襲為首長乃改稱新部為康幹(音)老居意康幹康撒貢馬倉遠
 處立而稱為中果洛阿什卷之三部旺慶本又分為旺慶多壩(音)
 卜壩倉(音)二部白馬本則稱為八紅保(音)

果洛各部於清康熙六十年始內向線是年十月果洛各部四出肆掠時在

莫先任清陝總督，乃命岳鍾琪進勦，岳以對果洛用兵宜重不宜騎，謂內地兵賊聞得為備，不若以番攻番，乃與總督年穉調附近果洛之雜谷等地土兵率之往勦，至則擊散伏番千餘，連破下果洛二十一寨，中果洛十九寨，擒首惡塔塔素布亦戈乘勝攻上果洛，押六等寨首惡，破亦就擒，餘化悉平。

松潘志載：果洛諸部於康熙六十年內向復，初以中果洛譯番首長為土千戶，實轄四八〇戶，上下果洛車水塘、納卡兩首長各為土百戶。上果洛轄三三三戶，下果洛轄二一五戶。又據康藏部所存兵部號紙，嘉慶二十三年七月，禮部制發嘉字一四一〇號中果洛克土千戶印信於索朗丹巴道。光緒四年六月，其子年扎俄蚌燕職，光緒二年六月死，其子索浪繼，信若頓襲職。光緒十八年死，其子葛讓占德襲職，光緒二十年九月，占德弟義增宜馬珠襲職，現端珠死，其長子康萬慶襲職。

果洛各部，在清時均隸屬於四川，但因其常槍掠，因加送各松各族，故

不時發生關係迨至民國十一年果洛各部在棉草灣搶英商安利洋行貨物
甘督陸洪濤令西寧鎮守使馬麒出兵勦辦俾阿什羌修麻大明女王戶羅德
卓瑞(即通稱之果洛女王)以歸此為青海受命管理果洛各部之正式開端民
國二十六年八月果洛各部酋長齊集西寧經青海省政府就其所轄部落分
別予以千百等職如下列：

(甲) 上果洛壯慶多壩都魯謀多巴 (Lodong) 王

壯慶多壩千戶趙奎蓋(由穹宜) 壯慶多巴千戶烏限恭親

壯慶多巴接千戶巴亥育藏 多永哇百戶更老

達斯呼百戶達哇就旦 察胡百戶草加 唐哇百戶(唐旺倉)花藏

哈尤百戶桑卓 周益百戶就賽 周曲肖原百戶冶佳

岡科日百戶雅加木 拉治倉百戶索洛 苟日巷百戶

山卷(多旺)百戶 卷謙多堪百戶平得傑

(乙) 上果洛卜壩倉部不祀桑相華倉，又稱長尼哈 (Long) 又稱

長亞哈

卜壩倉(長亞哈)千戶稱共木 長尼哈卜壩倉百戶本茶日麻

長尼哈買麻百戶本安列 長尼哈買麻百戶本三盤

長尼哈買麥百戶木工

(丙) 中果洛阿什老貢馬倉部 (Aishilao Gongma) 倉部

阿什老貢馬千戶觀拉 阿什老安木巧日要木迪族百戶嘉祥

阿什老沙力哇族百戶恩特 阿什老貨勒麻族百戶原當

阿什老春修百戶才哇 東科百戶拉洒 圖科百戶雙知

貨勒百戶貨要本 年貢百戶官春 藍科百戶知什旦

東科百戶珠勒 夾科百戶山丹 沙力阿百戶多吉觀

(丁) 中果洛阿什老修麻族據云由貢馬倉部分出 (Aishilao Xiu Ma) 倉部

○ 即女王部

河什老達們(天明)千戶智日格丹增堅木措(即女王之弟通稱拉老

賀社族百戶才東 尼果力族百戶勒老 賽修族百戶吉之何

官巴老族百戶扎哇 百酒族百戶就斜 加毛族百戶就老

坐格族百戶耶老卜 拉倉族百戶楞本 拉倉族百戶年智何

(戊) 中果洛河什老康幹部 (藏文)

康幹族千戶康光明 康幹族副千戶冶火木

克明麻倉千戶索索卓麻 康幹族百戶麻乃

(己) 中果洛河什老黃科日麻族 (藏文) 又稱索兒卷

黃科日麻索兒卷正千戶柔老 副千戶豆老 百戶質秀

百戶卷老 百戶格結加羊 春木扎百戶占洛 拉倉百戶尔哇

(庚) 中果洛河什老康撒部 (藏文)

康撒千戶康萬慶

(半)

下果洛白馬本部

ᠰᠢᠨᠢᠨᠠᠨᠠᠨ

白馬本安達桑(旺答倉)百戶洛羊囉

白馬本旺玉倉(旺月倉)百戶就

他達拉

白馬本合弄桑百戶鴻茂

白馬本德昂貢馬百戶却安木

白馬本德昂原馬百戶種工三盤

白馬本卡昂原麻百戶種工

白馬本卡昂原麻百戶師代克

半核桃塔科日哇族百戶卓洛

半核桃英木高族百戶他斗亥尔哇

(突)

下果洛連得海(連托部)

ᠰᠢᠨᠢᠨᠠᠨᠠᠨ

連得海千戶尔日哇

杜倉百戶立威

章哇百戶兒的

通交刺娘百戶

連得海哈科百戶

此外尚委有光卜茶千戶巷管哇賽日千戶及敦塞哈科百戶扎卷為呼沙

百戶員老哇要百戶才加與亦黑倉郭哇蒲居百戶等。

果洛各部據於原共三十三寨其後時勢轉移各有消長其境僻而險使視外來人一般調查者難入其境以明究竟即偶入其境亦不能遍歷各部落俾長時閱之調查故泰半向其中之一二部首長詢問據其所述加之估計而各部首長每喜將不附於己之部落對外宣揚為己屬真正屬於己者則隱隱而不露對於戶口更多蓋構加之各小族之族名有以人名者有以地名者者時有更致致擇多常歧以故果洛各部落之分族及戶口究有若干自政府以至私人調查者各執一詞難求一致茲將其現况綜合列表於次：

第十一表

果洛各部現况表

部別	族別	戶數	族別	戶數	全部計	游牧地區	備考
上果	趣羣宮	七〇〇	澤母宮靈趣	四〇〇	共 1460戶 1035戶	在星宿海	(一)上果洛現分為卷謙
洛旺	多旺倉	一〇〇	却龍	五〇		及馬拉驛	多色及下填倉部
慶多	官高	五〇	波高	七〇		山黃察朗	(二)填倉亦稱長亞哈

洛阿	中果	日部	上果洛 哇賽	倉部	賈馬	什老	洛阿	中果	洛卜	上果	巴部
和尔拉四處	宗谷爾玉		哇賽日族	德慶倉	仁使烏	水邊六帳	公華倉	安木南族	(柏華倉)	卜霸倉	唐哇倉
五〇〇	三〇〇		五一〇	三五〇	二〇〇	二〇〇	一〇〇	七〇〇		二〇〇	四〇
曲潘六帳	克科何				果洛西地方	讓母曲菊	仁馬七帳	宗谷爾公			谷旺倉
五七〇	五〇				二〇〇	一〇〇	七〇〇	三五〇			五〇
		共510戶 2430口		共2670戶 1186				共200戶 932口			
及金川上	黃河南岸	黃河南岸 在下堤倉 部之東		瑪沁雪山 以南各地				南岸一帶			措及黃河
游各接均業	(一)該旗在金川上	哇賽日族亦譯為哇 色爾倉原係賈馬 倉屬		前屬於和興設治 局現該局裁撤				治局現該局裁撤			又分為上下二部

什春 陶兒四處	康軒 麥兒四處	部	中果 本用倉	洛康 安 羗	撒部 米 拉	熱牙	折格	下果 汪答倉	浴白 保年倉	馬本 旺月倉
二五〇	一八〇	二〇	一〇〇	五〇〇	四五	二〇	一〇〇	二〇〇	二〇〇	八〇
客四處	多 級	木用倉	印牙爾	瓦諾達武	叔克向	瓦許不爾	果洛四地方	可蒙倉	吉隆倉	德囊倉
一〇〇〇	二〇〇	七〇	二〇	一〇〇〇	五〇	二五	一〇〇	三〇〇	一五〇	六〇
共 3670 戶 174850			共 1960 戶 9305			共 1960 戶 9305				
游	黃河南岸 及金川上		游	雅疊江上 上游及黃		河南岸				
農口	(一) 該族在金川上 游各族均業農 千戶土房四百戶		(二) 該族戶口數另 一調查為帳房音 戶土房四百戶	(一) 該族屬之達托倉 現已獨立		(二) 以上三部前屬於白				

部	下界 洛達 得海 部	黃科日林 族	蒲居族	阿什惹修 麻族	目拉族
德貢倉	達得海族	二五〇	四〇〇	八〇〇	一〇〇
四〇	六〇〇				
共600戶 2685口	共250戶 108口	共400戶 1931口	共800戶 3774口	100戶 445口	
原在長石 頭一帶今 在黃河南 岸	鄂陵海表及 野馬灘等地	扎陵鄂陵 兩湖周圍	瑪沁雪山 以南	統在瑪沁 雪山以南	
<p>在該局現屬同級</p> <p>(一) 達得海簡稱達托所 屬一部現屬於星川設 治局</p> <p>(二) 達得海亦稱達到海 斗核挑族</p>	<p>(一) 原為康幹高呈德編立</p> <p>(二) 現屬於星川設為局</p>	<p>現屬於星川設 治局</p>	<p>(一) 現屬於同德縣</p> <p>(二) 該族亦稱拉老族</p>		

克將族	一〇〇		100戶 4630	二渡黃河
徐將族	一五〇		150戶 7200	以北
木黑倉	一〇〇		100戶 4800	
果洛察科族	五〇		50戶 2130	恰卜恰 一帶 原在長石頭三十二年 移至六和

附

記

1、本表各部小族名稱及戶數系根據吳景敷君之調查
 2、三果洛之分法有三：(甲)以旺慶阿什羗白馬本為上中下三果洛
 (乙)以旺慶白馬本河什羗為上中下三果洛(丙)以阿什羗貢馬倉康
 撒康幹為上中下三果洛。
 3、在黃河上游區內駐牧之甘肅屬遊牧科等族本表未予列入。

3、環海及河南北藏族

環海及河南北各地向為藏族居住地帶自明正德以後蒙族侵入藏族

傳受搶掠，或避居於河南，或隸屬於蒙古。秘饋皮幣石曰手信，歲時加饋，名曰添巴。至清平羅卜藏丹津之亂後，鑑於青海蒙古強悍，懼其與準部連合，乃用勦蒙撫番之策，將各藏族另行安置，圖牽制青海蒙古。於是海南及河南各地藏族始脫離蒙族之羈絆。二族牧地以黃河為界，河北及環海屬蒙古，河南歸藏族。自此以後，蒙勢日衰，番眾乃興，初則蒙古中京肖之徒，往往潛引河南強橫藏民，在河北肆行搶掠，繼之河南藏族中之頭目等，亦漸生歸牧故土之念。良以河北土肥草美地曠，河南則沙地乾枯，部落無居，人口眾多，牧地反狹，於是往往偷渡黃河，放牧於海南各地。清廷雖有燕族擬住河南，不得潛駐河北，如有偷渡，准蒙古隨官軍擒勦之論，但藏族對之蔑如也。自嘉慶末年起，河南藏族小但放牧環海各地，隨時搶掠蒙古，甚而及於大同縣等地。於是清廷復株勦番撫蒙之策，極力扶助蒙古，飭其能以自衛，但當時蒙古孱弱已極，不但不能自強，且均逃散，或依附官軍營卡，或避至附近州縣游牧，其有至西寧

及甘涼肅等處乞食者。而藏族則以搶掠蒙古乃其世仇。覬覦河北乃其素志。
四青海一帶黃河綿亘千餘里，處處皆可渡越，以故青海蒙古各旗以及西
藏百使番頭，沿邊村莊營卡皆被搶劫，殺傷官兵不一而足。內地聞報派兵追
捕，兵則窺入深山，兵退則復出劫奪。清廷不能制，乃斷絕各藏族糧茶以困之。
各藏族始有懼意漸次歸附。陝甘總督那彥成於道光二年至西寧，一面召集
在河南之各藏族頭目至寧，重賞銀兩綢布糧茶等，分別曉諭。規定：(一)藏族每
三百戶委以千戶，千戶之下設百戶，百總，十總等職，每一百戶管民一百戶，三
百戶歸一千戶管轄，每百總管民五十戶，兩百總歸一百戶管轄，每十總一人
管民十戶，五十總歸一百總管轄，每一千戶所管，只准三百戶，不許增多，多則
分之，千戶等分別給頂戴號紙，千戶等出缺時，在族內公舉充任，不得裙帶世
職。由于海晏集(二)循化貴德等處野番，惟阿里克族，係奏明搬至河北，其餘如
再斜家渡河即登煙瘴地方死軍，但犯搶奪不分首從，一概正法。(三)野番害苦

者各該千百戶長等於所管界內勸諭種植俾資養贖(四)舊地不准墾商夾帶
硝磺私自售賣(五)種茶計口授食每年准買兩次由百戶百總報明千戶千戶
結呈該管廳營給予漁票註明實係良畜置買糧茶若干官為經理發銷照賣
若有不遵法度之人即不准領票至所必需之布線靴帽木碗之類亦與票內
註明一同換買分令各族遵守一面則將在河北之各族藏民共二千三百三
十二戶計男女一萬八千一百九十八人迫令返族交各該族頭目管束並在
日月山迤西之察罕托羅亥地方及將軍台會亭子阿什漢水三處建築營堡
設防捍備蒙古防止野番於是各藏族咸受約束邊氛暫告粗安未幾在河
南之音靈族故舊復萌仍行肆劫尚無忌憚官軍雖不時追勦亦無濟於事至咸
豐初年河南藏族同寧汪什代克千布桑拉安都秀完秀曲加洋冲公窪他尔代
等八大族皆攜眷遷渡至河北擁眾盤踞逼近蒙古帳房故道光初年蒙古引
領官兵勦辦之恨恃眾弄仇搶殺屢取罰服(五)蒙古受通避居於科科雜一

陽之地，雖報官查辦，因中原多故，邊兵多數內調，清庭亦無力勤辦。於是圖察等族，乃以接獲西藏往來貢使，具詞投誠，求實河北地方，保護蒙古，承官官差等情。臣等丹噶爾廳營轉請，經陝甘總辦斌據情入奏，奉旨允准，據實辦理。當即派道員崇保，候補知府訥思登額，隨同西甯辦事大臣圖伽布等，查辦因蒙古官員及各族頭目，未能按期到齊，而圖伽布又升任印事，遂無結果。至咸豐九年五月，始由新任辦事大臣福濟督委員及紳士帶兵出口，周歷查勘，分別曉諭，勸撫兼施。斬累次在各地搶掠之首犯乙拉及辛冲二名，所有脅從人等，文各族頭目保領看管，並令各族賠付以前所搶掠之蒙古牲畜，交出收留蒙古人戶，重劃蒙藏二族牧地，環海及河北各地，准由蒙藏等族居住，核定蒙古與各族界址，各守要隘，以鹽池有關蒙古人生計，飭其不得居住，從此不得相互侵犯。編查八族戶口，計一千七百四十七戶，內男女大小共一萬八千四百二十口，議舉千百戶，給予頂戴執照，嚴禁與理族為僱，更所屬稽查匪徒，不得

再有搶掠行為。各族給予印票計口授食。按期准在丹噶爾廳地方易買糧茶以示限制。不得囤積。以病內地之民。立善後章程。令其遵守。定每年由該管丹噶爾鎮海協副將等隨時稽查戶口。辦理一切章程。嚴禁違章。勾引。防歇家之容留。於本年七月二十四日撤隊回任。將辦理各情摺奏及咨理藩院備查。並撤察罕托羅蒙及阿什漢水等處之防。於是回蒙等八族乃始正式返居於環海及河北等地。自此以後。河南北各族隨時往來游牧無禁。以迄於今。至計口授食等規定。早在清末已成具文矣。茲將環海及河南北各帳居畜收藏族現狀列表於次。至各縣屬之土房各藏族已編入各該縣保甲內。茲不贅入。

第十二表 環海及河南北帳居畜收藏族現况表

國家	族	別	項目	所屬所屬人	駐牧地區	隸何縣局	備考
	譯名	藏名	職別				
八	總	千	百	戶	元	九	青
八	總	千	百	戶	元	九	青
八	總	千	百	戶	元	九	青

手族	河粗	都秀族	阿墨克族	達聖族	象族	千卜	克族	下洋什代	族
千戶	千戶	千戶	千戶	千戶	總千戶	總千戶	總千戶	總千戶	戶
百五	百三	百四	百五	百五	百五	百五	百五	百五	八
六〇	八〇	七〇	九〇	七〇	六〇	九〇	九〇	九〇	
三〇	四〇	六〇	五〇	七〇	七〇	七〇	九〇	九〇	
一帶	大河渠東北及河卡	呼魯云河流域	默勒及伊濟奈哇東一帶	海晏縣西北部各地	青海東南倒淌河流域及巴顏淖爾等地	青海東南倒淌河流域及巴顏淖爾等地	布哈河流域及洶蘇勒等處	伊克烏蘭河已哈烏蘭河流域及默勒一帶	府直轄
興海縣	興海縣	共和縣	共和縣	海晏縣	共和縣	共和縣	都蘭縣	都蘭縣	
九	與公靈他 爾代為一	轄小族三	轄小族十一	轄小族四	轄小十一	轄小十一	轄小族十	轄小族十	

芒巴夏	日南苗	魯哇族	加哈族	中郭靈族	上郭靈族	代克族	上汪什	曲加族
𑄎𑄓𑄗	𑄎𑄓𑄗	𑄎𑄓𑄗	𑄎𑄓𑄗	𑄎𑄓𑄗	𑄎𑄓𑄗	𑄎𑄓𑄗	𑄎𑄓𑄗	𑄎𑄓𑄗
實人	百戶	百戶	千戶	官人	千戶	千戶	千戶	千戶
			百戶		百戶	百戶	百戶	百戶
八三〇	三三三	九二四	九〇	一四〇	八六〇	五三三	六五三	六五三
五三〇	三三三	二四〇	八〇	七〇	四〇五	二五	二五	三三〇
沙溝一帶	香日德及察卡一帶	全	岸一帶	中郭靈一帶	切吉恰卜恰曲乃亥巴卡一帶	北麓當北各地	朔羅山以南大積石山	大河堤西南及朔羅山以北各地
貢德縣	都蘭縣	全上	興海縣	全上	共和縣	全上	全上	全上
柳泉字諾	即拉安族				轄小族	轄小族	轄小族	八族連拉現

松三族	昂拉族	日安三溝	魯倉族	魯完族	日安同察族	日安切排族	日安都秀族	日安他代族	曠樹	什達武	魯倉族
ㄅㄨㄢ	ㄅㄨㄢ	ㄅㄨㄢ	ㄅㄨㄢ	ㄅㄨㄢ	ㄅㄨㄢ	ㄅㄨㄢ	ㄅㄨㄢ	ㄅㄨㄢ	ㄅㄨㄢ	ㄅㄨㄢ	ㄅㄨㄢ
	千戶	千戶	千戶	千戶	千戶	千戶	千戶	千戶	千戶	千戶	千戶
			四								
	八二〇	五〇	七〇	六〇	一〇	一六二	三〇	一六二	二〇	一八七	一八七
	五〇	三〇	五五	三二	九	八	五	三	六〇	四〇	四〇
	昂拉及尖雜灘一帶	日安一帶	魯倉一帶	完秀一帶	日安一帶				青海東北與同察混牧	大積石山東北麓黃河西岸一帶	
	全上	全上	全上	全上	全上	全上	全上	全上	全上	全上	全上
									直轄	同德縣	
南部份											

青

。

開滿曲
鄂族

𠄎

官人

四三二四〇

開滿曲以上

同仁縣

蘇柔
蘇柔

𠄎

官人

五〇一〇八

蘇柔一帶

全上

古隆族

𠄎

官人

二〇一〇五

古隆卡加一帶

全上

兩下沙
族

𠄎

官人

四九二〇九

蘭夏下諾一帶

全上

阿哇日族

𠄎

官人

五八二〇七

玉脫用灘一帶

全上

鉄音族

𠄎

官人

三三六七八

全上

全上

吉哈江
族

𠄎

官人

六五二四二

吉哈江一帶

全上

喀什吉族

𠄎

官人

六八一七三

喀化吉一帶

全上

因察賽
卡族

𠄎

官人

一三七七九

因察口一帶

全上

附

(一) 本表所列藏族，以帳房畜牧者為限，所有在海東及河南柴達木青海湖等區各縣之廬居耕田藏族一九二〇一戶未予列入。

記

(二)本表各族人口數係據政府記載及著者多年調查及就各族差獲數之折中數與事實無大出入。

(三)各族寺院之他哇(口)人數如隆武寺之隆務拉原乃亥等其數不詳亦未予列入。

五、土族

甲、移殖經過

土族通稱為土人，此類土人為青海所獨有，其來源除藏族外，漢族、東胡族、突厥族、蒙古族、畏兀兒等皆有之。其語言一類與藏語實不與蒙古族完全同種，因在元代與蒙古人相處日久，故大部言語與之相似，血統亦有一部混合。明初經略青海時，對青海之居民，除藏族以外，概稱為土人，以別於明初之新移民。明洪武元年，元甘肅省理問所管祁貢哥星言歸附，四年元甘肅右丞原宗只失結及南寧州同知李南哥等歸附，於是經由原宗只失結等

招撫其他蒙古畏兀兒等族，各族酋長皆相率來歸，分別授以官職，遂分土人為二類，一曰有司，一曰土司。時西寧、大通、樂都、民和、循化、貴德一帶地廣人稀，明乃移准上一帶軍民人於湟水流域、洮河、岷州一帶軍民於貴德循化二地，將上述各地城郭附近之水地，分配軍民耕種樹藝，遂同原住居該地之一部所謂土人，劃入有司之內，統歸由縣官治理，其離縣城較遠之地，劃歸土司統給歸附之各族酋長治理，此為青海土族之由來。自明至清，各土司全部漢化，所屬百姓亦大半漢化，民二十年以後，省政府改土歸流，此種分別遂亦泯矣。

乙、分佈區域及戶口

土族之分佈，以大通互助為主，民和樂都次之，至西寧等縣則完全漢化已難區別。其人口在大通縣者為全縣人口數百分之四十，在互助民和者為各該縣人口數百分之十五，在樂都者為該縣人口數百分之五。

六、撒拉族

甲 移徙經過

撒拉族為突厥族之別支。通譯波斯語及漢語。據傳原住於中亞名都撒馬爾干一帶。後一部族民與其他族民不協。遂相率東移。臨行時。族內先知。贈以該地土一碗。可爾經一部。並示以如能得與此土色澤比重相同之地區時。即定居於該處。勿再流泊。此東行之一部人。先在哈密居住若干年。後於元時繼續東行。至循化縣西藏族所居街子地方。獻可爾經之駱駝。伏地不起。權該地土質比重。則與在中亞所攜者相等。色澤亦同。乃遂定居於該處。以該處原名撒拉川。故通稱為撒拉。元時以世襲連年花赤之職。授其首長明洪武三年。其首長韓寶。經沙班向鄧愈歸附。以撫番有功。分別授土職。有明一代。常調該處土兵於陝甘一帶。勤亂。卓著戰功。清時仍授土職。至民國初年始廢。

乙 分佈區域及戶口

撒拉族分佈之區域。為循化縣屬黃河南岸各地。及化隆、都水、地川、唐

司南河河灘一帶。在循化者通稱為撒拉八工分為上四工——街子工、查家工、蘇只工、查汗大寺工、下四工——清水工、張原工、崖慢工、孟蓮工。在化隆縣者通稱為外五工。其人口占循化全縣人口數三分之一，化隆縣全縣人口數百分之十。

在青海境內居住之宗族，概如上列。此外在共和都蘭縣境有哈薩克族民二百餘戶，柴達木西部亦有哈薩克人居住，其數目不詳。惟尚有一事，尚堪敘述。明初立河州衛，分兵屯田，水樂四年，都指揮使劉釗奏調中左千戶一部至貴德居住守備，仍隸河州衛。當時計在貴德者有十屯，在同仁者當時稱係安堡者有四屯，為吳屯、脫屯、李屯、李屯。在貴德之十屯，因人數眾多，一切禮俗，一仍其舊。在同仁之四屯，雖其先人如吳屯為江南人，餘皆為河州漢人，然皆與藏人雜婚，生活習尚，完全藏化。語言力成一格，部份類江南語。現居於隆武寺以下，保安大河兩岸。除吳屯仍為原名外，其餘各屯皆改為藏名，如年格、年、郭

馬日、涼、賽日等。是屯人擅長繪塑佛像，人人有藝術天才。昔在西康一部之各
 佛教寺院佛像壁畫，皆出於該屯人手。

青海全省之人口，究有若干，尚未經全部普查。茲據三十六年青海省政
 府之統計，估計如左：

第十三表 青海全省人口統計

縣市局別	戶數	人口		合計	備註
		男	女		
西寧市	14203	32685	26484	59169	
湟中縣	31186	112741	108353	221094	
樂都縣	12491	44827	41357	86184	
大通縣	13020	48026	43900	91926	
互助縣	14685	59261	54529	113790	
民和縣	14866	52834	44904	97738	

青島縣	5972	18474	18825	37299	帳居藏族數不在此內
化隆縣	10076	28569	30453	59022	
循化縣	7449	17467	18337	35804	
湟源縣	5000	15684	14107	29791	
疊源縣	3748	13926	12750	26496	
共和縣	2487	5813	5771	11584	帳居藏族數不在此內
同仁縣	1670	5825	5680	11505	係保安務武二鎮及五族 數藏族不在此內
玉樹縣	11530			50503	男女數全部未調查
稱多縣	4130			18604	全 上
臺兼縣	5160			23771	全 上
果洛區	13950			64599	男女數未調查呈川藏編譯中心

河南區	13741		65388	男女數未調查同德同不貴德之藏族帳房與河南四家折戶口均在內。
青海湖 與柴達 木區	21022		100811	男女數未調查海晏部藏和達與海青同德之藏族帳房及家戶數均均在內
直隸滿州	652	2111	2111	徐塔爾寺僧侶
總計	207029		1237172	

附記

同仁以上各縣數字為青海省政府之統計。玉樹縣以下各地區數字係著者之調查與據各可靠材料之估計。

七、蒙藏二族人口之危機

甲、藏族

乙、藏族人口之現狀

(一) 數量

青海藏族人口之數量，確有幾何，迄未經可靠之調查，加之藏族因生活方式不同，有帳居而游牧者，俗稱為帳房，有廬居而耕田者，俗稱為土房，有純過遊水草茹毛飲血生活方式者，有則因與漢族雜居，其飲食方式及禮俗已經全部漢化，或半漢化者，有早經政府教化，一切政令之奉行，權利之享受，與義務之應盡，與漢回二宗族無別者，有則一切設施，尚沿特殊之作風，因地因時而制宜，故一般對於青海藏族之解釋，有略此忽彼，廣義與狹義之不同，廣義之藏族，包括全省之帳房土房及已經漢化之全部藏人，狹義之藏族，即專指全部帳房及部份之土房藏族，政府對其一切，有因時地人物之特殊，而作個別之措施，彼等對於政府之一切，亦各以不同姿態出現，茲欲求青海藏族之全部數量，百分為二：(甲)半漢化或已經漢化土房藏族之數量，(乙)全部帳房及部份土房之藏族數量，分別述之於下：

(一) 半漢化或已經漢化土房藏族之數量 (一) 分佈區域，此等半漢化或已經漢化土房藏族，其分佈之區域，即海東區各縣、青海湖區之共和縣、祁連山治局、柴達木區之都蘭與河南區貴德循化等地。在西寧樂都二縣者，已經全部漢化，其餘各縣，則日漸漢化中。(二) 數量：上述各地之土房藏族，大半與各該縣回回等錯居，經政府教化多年，對其一切設施，與漢回二族無別，並無特殊之處，雖其族名及舊日之封建組織，在名義上部份尚事保留，但其戶口，早已編入保甲組織中，各縣土房藏之數量，綜合族全縣人口數字中，並無個別分析之統計。茲按其各縣戶口中所佔之比例，估計其戶口數量如左：

第十四表 青海半漢化或已經漢化之廬居耕田藏族數量

縣別族或鄉鎮名稱	在全縣人口中所佔比例	戶數	人數	附註

遼中縣	樂都縣	化隆縣	循化縣	貴德縣	大通縣	慶源縣	祁連山	治局
金塔鄉等	瞿曇鄉等	上十族下六族 他白加鄉等	原場鄉邊都 鄉起台鄉等	上中東東族境 角族下山原五 族塔木拉紅毛 卡等	多隆鄉等 仙木鄉等	八寶二恩	灘等	
百分之五	百分之六	十分之四	十分之三	十分之五	十分之一	十分之四	十分之六	
一五三三	八五〇	四〇三〇	二〇五〇	二八六六	一三〇二	一八七三	七三八	
一一〇五〇	九二四	一二三〇〇	一〇八二二	一八〇二	九一〇二	一三二三八	四二二四	
				該縣所屬帳房牧畜 藏族數見第十三表			該局所屬帳房牧畜 藏族數見第十三表	

和和縣	破門一帶	百分之三	四三四	二八六七
涅源縣	東科寺一帶	百分之五	七五〇	三八二〇
共和縣	卡卜恰及中 郭密四族	十分之四	一二四三	六〇二三
都蘭縣	希里溝一帶 之農哇	十分之二	九〇二	四二〇八
互助縣	北山後扎隆 寺一帶	百分之三	四三〇	三三六
總計			一九二〇	一二六九五

該縣屬帳居牧畜
藏族數量見第
十二表

每家平均人口為五
三八人

即黃河上游區、玉樹區、青海湖區、柴達木區與河南區等地內玉樹區之小部及

(二) 全部帳居牧畜及部份廬居耕田藏族之數量

(一) 分佈區域

黃河上游區之極少部份有從事農田者，其餘則皆事游牧。(二)數量 上述各區藏族之數量，以其生活遷移無定，政府一時又未顧及於此，故迄今全部尚未經詳密之調查，一般藏人對於戶口諱莫如深，往往隨口編造，莫衷一是，其所以如此者，則有二因：(甲)恐政府依戶口徵稅，負擔加重，常隱匿實數，以多報少。(乙)各該族本身亦無精確之統計，藏俗各族內之貴族階級(即族內酋長之族人及其較近之親戚)概不自担差役，又貧民無資者，則不負財差(此種貧民，只負力役，供奔走之使，名曰足役，ཇུ་པོ་)。此二種人皆不列在於其戶口數內，益加重戶口調查之困難。故自前清至現今，青海帳房游牧之藏族戶口，迄無確數，一切敘述，類皆出於估計。著者依年來之調查及據政府之統計，並就各游牧藏族所承納之差役額數，藏族各項差役依戶口及財富而攤派，合求一折中數，錄列於後：

區別	戶數	人口數	每家平均數
玉樹區	二,八二〇戶	九,八七八口	四,四六八
青海湖區	一,三七三〇戶	六,七八四〇	四,八五八
河南區	二,五六一戶	五,八三六口	五,〇三二
果各區	一,三九五戶	五,五九九口	四,六三二
共計	五,九〇五戶	二五,五八九口	四,七一人

附記

(一) 本區內土房帳房藏民及各寺院喇嘛統在內

(二) 各寺院他哇戶口不在此內

柴達木區藏人在內都蘭共和祁連山、鹽源等縣屬土房藏民不在此數內。

各縣屬土房藏民概不在此數內

本區內唐牧之橋科歐拉等族及寺院他哇戶口在內

(三) 性比例

男女人口數之比較，通常稱為性比例。按生物學之條件，性別之比例，應

當平衡，但據各專家之研究，男多於女，為我國人口組合之特殊現象。歐洲若于國家情形恰與我國相反，大都女多於男。青海藏族人口之性別比例，向無全部調查。茲依部分統計分析於下：(甲)各帳房海教藏區中之性別比例：前者於三十二年五月——九月在玉樹區長江北岸調查上下娘磋，因察稱多文保、永夏竹節、阿尼如哇、喀那族等戶口，計共調查二千八百六十戶，其性別比例，有如下表：

第十六表 上下娘磋等九族男女性性別比例

性別	人	數	一級性別比例	喇嘛人數	可婚男多寡例	調查年代
男	七五二七	一一〇三	九七〇	一〇〇、六	三十二年	
女	六五五五	一〇〇	三九尼	一〇〇	三十二年	

上表係娘磋等九族之人口性別比例調查，與其他各藏族人口性別比例，無精確之比較，殊難以上表之結果，即斷定為一般藏族社會之性別比例。據專家

者長時期旅行及居住各藏區結果感各游牧藏區有共同現象即為男子較多於女子。一般人認為藏區社會中之習慣為女子負責日常工作，男子出家為喇嘛，及盛行蓄髮制，即斷定藏區社會中女多於男，殊有背於事實。藏區社會中之男子，何常無工作，惟多不屑為瑣瑣之日常工作耳。至於男子出家為喇嘛之點，王樹區為青海省內喇嘛最多之區，從上來看，則約三家有一喇嘛，其對於人口之影響亦不如一般論斷之嚴重。容在下節詳論。藏族社會人口缺少流動性。一般習尚，生活情況皆相同，故以娘磋等九族之人口性比例作為各帳居游牧藏區社會中之一般性比例，與事實亦無大乖謬之處。從上表看來，各帳居游牧藏區可編男女之性比例，為男一〇〇。六人比女一〇〇。相當平衡，較之內地某些省份統計為男一三〇與女一〇〇之比，則毫無嚴重性，但若以出家之男喇嘛與女民之數，加入在家人口數內，其性比例為男一〇三比女一〇〇。則男多於女，顯然失去性比例之平衡，其原因（一）一般了

嬰出生率而較高於女嬰出生率，藏區亦不能例外。(二)一般女子在生育年齡中，即有十五歲至四十五歲，其死亡率較男子為高。藏區男女多不注意衛生，且性的關係比較自由，一般女子破身甚早，故其在生育期中，死亡率較大。有此二因，故各帳居游牧藏區一般男女之性比例為男多於女，若除去男喇嘛及尼姑，則大致平衡。

(三)半漢化及已經漢化各藏族之性比例。上述各藏族之性比例，亦無全部調查，茲以湟中縣之金塔鄉及樂都之瞿曇鄉為例，如下表。

第十七表 湟中金塔鄉及樂都瞿曇鄉藏族性比例

鄉別		性別	人數	性比例	調查年次
金塔鄉	男	男	一九一九	九五五	二十六年
	女	女	一九八九	一〇〇	
瞿曇鄉	男	男	一八五八	一〇八	

總計	女	一七一三	一〇〇
	男	五七七七	一〇二
	女	三七〇二	一〇〇

上表須加以說明(一)金塔鄉係塔爾寺所屬佃戶，即舊日之哇(ဝဲ)之變相。(二)金塔鄉因鄰近塔爾寺，流風所及，一般男子出家為僧之比例，較他處為高。(三)上述二鄉人數內，已出家之喇嘛人數未列入。(四)一般藏民對於生育數額，每多遺報，死亡則據實報列，上列人數與實數有所出入，尤其為性人數多所隱慮。

上表雖係湟中及樂都二處部份土房藏民之性比例，但由各縣土房藏民一般之情況相同，故上列之性比例，亦可作為各縣土房藏民之性比例。從上可以認識除去出家之喇嘛數時，男女之性比例，無顯著差別，其情況一如帳房藏民。

(三) 年齡分配

表：藏區人口年齡之分配以上下娘娃等九族之人口年齡統計為例者如下

第十八表 上下娘娃等九族人口年齡分配

年齡分級	百分比
一歲以下	2.3
1	2.5
2	2.5
3	2.8
4	1.5
5—9	11.6
10—14	9.5
15—19	9.6
20—24	9.0
25—29	8.2
30—34	8.0
35—39	6.0
40—44	6.0
45—49	5.2
50—54	6.1
55—59	6.7
60—64	5.5
65—69	5.5
70—74	4.6
75—79	2.9
80—85	0.6
總計	4.4
	100

據一般專家意見，人口理想分配，是十五歲至四十九歲人口，佔總人口數之半，五十歲以上及十五歲以下之人口，又可按其比例之多寡而定人口之增進穩定或減退，如五十歲以上佔人口總數之十，十五歲以下佔人口總

數之四十則其人口為增進若五十歲以上者佔人口總數之十七十五歲以下佔人口總數之三三則其人口為穩定若五十歲以上者佔人口總數之三十十五歲以下者人口總數之二十則人口為減退。根據此例則上表一歲以下至十四歲者為三〇七十五歲至四十九歲者為四八五五十歲至八十五歲二〇八各藏族人口現象為(一)逐漸減退發展力不旺。(二)二十以上四十以下之中年人數僅佔人口總數之二八二影響於生殖及生產。(三)幼年人數特高而中年及老年依次漸低可以證明小孩夭亡者多及人壽之短促為人口品質低之特徵。

(四) 生產率與死亡率

生產率或稱生育率是指某地一年內每千人中生育若干人如某地人口共有一萬人一年之中生育男女嬰兒二五〇人則該地人口之生產率為二五。死亡率是指某地一年之內每千人中死亡之人數。青島之出生之生產

率與死亡率今以上下婚嫁等法為例如下表：

第十九表 藏族人口生產率與死亡率之比數

族別	調查年份	人數	生產率	死亡率	自然增加率	生殖指數
上線磁	三二年三三年	二二三〇	一七六	一六〇	一六	一一〇
下線磁	三二一三三	一四四三	一七三	一六〇	一三	一〇八一
圖寨	三二一三三	一六四八	一八七	一六〇	二七	一一六
阿尼聖	三二年	一六〇五	一六八	一五四	一四	一〇九
稱多	三二一三三	一六三〇	一九九	一七五	二五	一一三七
文保	三二一三三	一五七四	一八五	一七三	一二	一〇六二
永夏	三二年	六一〇	一七五	一六〇	一五	一〇九三
竹節	三二年	五一四	一七四	一六二	一二	一〇七四
喀那	三二年	二二二〇	一七七	一六三	一四	一〇八五

從上表調查結果可以看出，藏族人口之生育率不高而死亡率尤甚，嬰兒死亡率大因之自然增加率甚低，且死亡率與生育率相差無幾，充分表明藏族衛生之不講求，醫藥之缺乏，與人口之不健全，及社會之窮困。

(五) 婚嫁率及婚姻年齡

藏族除喇嘛及女兒外，一般男女無抱獨身生活之習向，其婚嫁有正式舉行者，有秘密實行而表面無婚嫁痕跡者，故其婚嫁率及結婚年齡，殊不易知。一般言之，農耕區域婚嫁率及結婚年齡較游牧區域為高，農區男子平均約在十九歲，女子平均在十七歲以前，即已婚嫁，或與其對象秘密同居，牧區則男子平均在十九歲以前，女子在十八歲以前，即已婚嫁，或與其對象秘密發生性的關係，或竟秘密同居。

(六) 品質

所謂品質，是指人民生理與心理方面之種種特徵之總和，品質低下之

人口在生理方面所表現者，為壽命短，疾病多，體力弱，死亡率高。在心理方面所表現者，為智力差，文盲多，精神萎靡，罪犯衆多。品質優劣之人口，在生理方面所表現者，為壽命長，疾病少，體力强，死亡率低。在心理方面所表現者，為智力高，教育程度精神振作，罪犯罕見。體質人是品質尚是可靠材料，以資稽考。雖大略言之，在生理方面，為壽命短不一，蓋疾病雖不多，但流行，風濕症，癩及花柳等症，體力甚健，行動迂緩，工作不緊張，衛生不講求，在心理方面，為智力部份絕高，故代有重絕之佛學家及藝術家文化人，其餘大眾則智力較低，教育限於僧侶及極少數人，缺乏持久毅力及團結力，喜和平，性良善仁慈，心情愉快，無悽喪呻吟自苦之行為。部份人士，樂於探他處以為英雄，因受長時之專制統治，故對事對人時，有敷衍懷疑虛偽，胆怯及聽天由命之處，若激於義憤，則忠勇奮發，雖歷艱苦而不離。滿漢人士對於遺傳及環境對人口品質之影響，亦甚注意，在藏區流行有如下二語，若父親之品質，不遺傳於其兒，則野兔如何世世缺處。

師有一法一谷有方言。

綜上所述，藏族人口品質，顯有缺點。此種缺點，是由於遺傳^而，或由於環境造成。換言之，藏族是否為天生之品質欠佳人口，抑由於環境與訓練之疏忽而形。成此種現象，一般之評論不一。昔者得信藏族之若干缺點，決非由於遺傳全。部由於訓練之疏忽及社會習尚不佳之所致。以體質而言，藏族體質之佳不遜於他人，所缺者為衛生之講求，就智力而言，藏族一般智力之不平均，乃由於社會習尚(甲)出家之活佛及普通喇嘛，多為族中之優秀分子，此輩按優生學而言，其對於藏族後代品質稟賦，影響頗鉅。(二)一般人民無受教育之機會，潛在之智力，無從發洩，自然退減。至於心理方面，其他之缺陷，皆由環境不良及教育不善及社會訓練之疏忽所致。如果環境特別為社會環境改善，教育普及，及對於花柳等病予以適當療治，則藏族人口品質，自可日趨完善。


藏族之心理態度基於其心理上之品質有下列各點。

- (1) 富於地方觀念此種觀念之構成乃由所居區域之特殊環境。富於保守性畏改革對新的更張新的事物反抗性大不立刻接受但亦不始終拒絕。(2) 思想狹隘無遠大眼光。由於所處環境單純遇人較少事物接觸亦較少之故。(3) 個性特強。(4) 行為不易受拘束。(5) 相互間意見不易集中。(6) 忍耐性特強。(7) 對人常持懷疑及不信用態度。(8) 情緒強烈且易受暗示。(9) 態度直率不高手腕一言不合則拔刀而起一言投機抱肉亦不惜。(10) 自奉甚儉吝嗇習性甚深此由於經濟基礎薄弱。(11) 社交單純道德標準不同別族但其固定而不易破壞。

(二) 家庭組織

民族 民族為社會中普通單位之一民族與凶族間之區別孰強則為其藏族社會中對於民族社會甚為注重一般藏文記載以及普通談話中評論

人物特最。尤注意而討論者，即其氏族（）如宗喀巴大師之姓為

麥（）被譽為藏族十八大姓之一。現今青海藏族中，最重視族姓制者，為玉樹區各族，其姓氏運用，一如漢族，在名字之上，往往冠以其姓，如年茂扎雅，絨茂元且扎巴，拜日曲稱等，人名上之年茂、絨茂、拜日等字，即其姓。至其餘各區之藏族，對其族姓，現已不感興趣，無顯著之保留與運用，僅成為談話之資，料與視為陳跡，被供作族內之掌故。知其族內有此等族姓，而某某為其亂裔而已。一般之名字與族姓，早已不發生相連作用。因此之故，外來旅行者，初蒞藏區，睹此情形，即行斷定藏族為一無氏族之社會，殊屬武斷。

藏族氏族之承從，係根據其家庭組織。藏區社會中之家庭組織，父系制與母系制，相互並行，系嗣規律，有時從父，有時從母，因之氏族之承從，常相互轉移，併附，並非如漢族人士之一定不移。如男方贅入女方，則其所生子女，必預從其母系氏族，如女方嫁至男方，則其所生子女，仍承其父系之氏族。至女

不出嫁亦不結婚，秘密與其情人好合而生子女時，其姓氏仍承其母系之姓氏。因此之故，在藏族社會中，兄弟數人或父子數人，可容許共娶一妻，或母女可合贊一男，至承兄弟姊妹視同堂兄弟姊妹，雖疏遠亦不得相互嫁娶，以為係屬同一氏族，有血緣之親。

藏族氏族之來源，係根據其原始社會之祖先圖騰，或創此家族之最初祖先所取之某種象徵。此種圖騰，或為植物，如蓮花、大麥等，或為動物，如獅子、熊、狼等，或為昆蟲，如蠍子、蜈蚣等，或為法器，如白海螺、金剛杵等，或為秘密之文字與符號，如卍字、卐字、卐字等。種種形態，不一而足。此種圖騰，或製為徽章，標識於應用物上，或製成圖章，以製為圖章者為最普遍。形樣分圓形與方形二種，四周飾以圖案或花紋。同一氏族，分裂為數部時，其代表氏族之圖章或徽章，亦有輕微變動，在圖案或字體之雕刻上，有凹凸之區別。如土樹區格吉、孔宏梅與格吉、那倉族格吉、班瑪、接原屬一族，分裂後，各該首長之

圖章式樣雖一律而雕刻則有四凸之分

(2) 家庭組織 藏人之家庭組織與內地各族稍有不同茲就其家庭組織之類別及家庭組織之份額與家庭制別之三項分別述之：

(甲) 家庭組織之類別：藏人家庭組織之類別係根據於其婚姻問題之觀念在藏族社會中盛行婚前之性生活放任婚後則強佔故其家庭組織亦隨地而異。玉樹區及果洛區二地對於婚姻除行一大一妻制外尚待待原始風俗間行有一妻多夫之制及一大多妻之制。青海湖區及河南與津東區則無此習俗偶有之亦諱莫如恐。所謂一妻多夫制者普通以為係弟兄數人共娶一妻即一女子與此家兄弟之一結婚亦可與其他較幼者結婚實則除出此之外尚有父喪妻後可妻子媳子長大後亦可再嫁其夫兄自外歸來亦可與弟妻媾非僅弟兄共娶一妻而已。但亦非一婦除本家族外另有別個家族之男子之謂。至所謂一夫多妻者亦僅非如內地人士之納妾此亦有三種形

式(一)純粹自他地娶或(二)先娶其弟繼娶其姊等。或同時替其姊妹(三)貧人其家同時妻其母女數人者。玉樹區及果洛區藏民所以行一妻多夫及一夫多妻制者，係基於歷史上之習慣及其經濟狀況。青海自昔為羌及吐谷渾黨項丹達地，據歷史之敘述，此等民族皆有此種原始習俗。現今之藏人類皆為此等民族之融合產物，故亦多有此俗。河南、海東及青海湖區藏人，因與內地接觸較頻繁，此種陋習早已革除。惟玉樹及果洛二區，距近康藏二地，尚存此風耳。

凡實行一夫多妻制之地，其生活情況較為艱苦，而男子數目又較女子為多。為適應環境及保全財產，故實行此制。玉樹區及果洛區地勢高聳，氣候嚴寒，農業限於少許破谷，可耕之地範圍甚小，無論何人得地甚難，所有生產僅能維持一小家庭。假如家長一死，其財產若分配於其諸子時，則此財產絕不能供其所需。且大家庭並分絕對難辦者，所以為求家族之永久團結及財

產之不致分割，依其社會習俗，惟一辦法，別為便弟兄六娶一妻，如此則一方面財產不致於分裂，家庭亦常穩和諧，一方面亦可省若干需要，此處居耕田者之所以採取一妻多夫制之最大原因。至於游牧者，普通以為其生存空間較之農耕者，甚為遼闊，可以無限度的分配，而牛羊產量之增加，為級數的數之數類，更為豐易，經濟狀況，似不能與從事於農業者比，但究其實際情形，則不盡然。游牧者之生存空間雖大，然草美水佳氣候適宜之區，則早經相互劃定，此疆彼界，不僅族與族有嚴格限制，即家與家亦各有規定，牛羊產等所需牧地面積甚大，若某一家族無限度復定可能的話，擴張其畜羣，則勢必侵佔他人牧場，而引起糾紛。如欲另向無主之草原前進時，則(一)受族內統治者之干涉。(二)孤居無輔，有益賊搶掠之顧慮。(三)水草氣候之不適宜，亦非輕而易舉之事。人類天性，安土重遷，藏族更為宿命論之信徒，加之衛生設備毫無，每隔六七年，即有周期性之獸疫，傳播於各地，一般牛羊等，常被吞蝕大半，以

上喘息之不振，遂言進取，此為游牧者所以因經濟狀況與農耕者同採一不合宜之家庭組織之主因。

又游牧者生活遷移靡定，禦盜防賊，到城市交易等等，男子之為用較之婦人小孩不可同日而語，而游牧區男子數目常較女子為高，惟比例並不一致。見前第十四表。家庭中為保有此較多之工作者，以備不時之需，亦為游牧人數農耕者更甚，此不合宜家庭組織之另一主因。

藏族中國有此種不合宜婚姻及家庭組織，故家庭中之財政必需公開，主婦之為人必須公平而教明，使家庭中和諧無間，乃為其最大任務。若能達此任務，則必得無量之讚美。以著者在藏區旅行觀察所得，一妻多夫制之家庭中，男性之嫉妒性少見，而女性常有嫉妒之表現，弟兄中之某一人，如有外遇時，主婦常邀其女友，侮辱此婦，迫其墮孕，不得再引誘其夫，或竟殺去此婦之髮，以洩憤。至弟兄之某一人，願與另外之女人結婚，則必須取得主婦之同意。

意並須離開家庭惟此事為不常有者

藏區中之一夫多妻制與一妻多夫制所依據之經濟狀況恰為相反一妻多夫制為避免生活窮困之表現一夫多妻制則為經濟情況較佳之所致無論男方連續娶數女或即娶其妻之姊妹皆為富有財產者之舉動至女方母女數人皆贊一夫或姊妹數人皆贊一婿者亦皆為富有者在保存其財產之觀點下所採取之行動

藏人中為某種原因有脫離其原來家庭另外獨立組織小家庭者此種情形間而有之雖未與家庭斷絕關係但每為族人所輕視以其不顧家族利益蓋純為己謀方便故

藏人家庭之組織上述之從夫居四種形式完全為父系制之家庭組織家中一切大權操之於男子女子雖有權參與但非絕對的此外藏人盛行招贅婿之制為贅婿者必須離開其本來家庭從婦居於岳家成為書家之一員

所生之子女亦然。贅婿制與下述之無夫制之家庭為原始母系制家庭之殘存。家中大權，男子只能參商，不能決定，完全操於女子之手。藏區中贅婿盛行之原因有二：(一)藏區中多有無正式丈夫而生育子女之婦，此種家庭常在其下一代之女中，始贅一男子為婿，以担任鉅額工作。(二)藏人以出家為喇嘛，乃屬極高尚之行為，家族之內設使無一人為僧人，則認為門戶衰落之氣象，故喜將其子送入寺中，為精神上之領導。家中則另找一婿，以處理工作。(三)贅婿為變相之僱工，在人工甚感缺乏之藏區，甚為需要。

藏人之家庭組織中，最有趣味者，厥為無正式丈夫之婦之家庭。此種家庭，純為原始時代雜交階段遺跡，其子女雖同屬一母，但並不一定絕對同一父親，既非一夫一妻之家庭，亦非名義上之一妻多夫家庭，純為性自由放任之亂婚。其子女，只知有母，不知有父，形成為母系制之家庭。此種家庭之家長，為子女之母親。家中一切，當然由伊支配，故伊雖無正式丈夫，但其社會地

位並不因之減低。

綜上所述，藏族家庭組織，有父系制與之分，而其形式上之類別，乃有六種之不同，但最盛行者則為從夫居之一夫一妻制，以河南北各地及青海湖西果洛區等為最盛，夫權亦較高。至一妻多夫制，雖行於玉樹區及果洛區中，河南北及青海湖區偶亦有之，但同時尚盛行其他婚制。若婚制為宗教及經濟狀況下之產物，亦為母系制家庭之殘存，故母權較重，茲將俱有六種形態之玉樹區藏民家庭組織列表於後，以資例證。

第二十表 玉樹區藏族家庭組織類別

族別		戶數	人口數	家庭類別	戶數	人口數	百分比
漢多	與文	80戶	284口	從一夫一妻者	四四一	三二〇三	六四八
				夫一妻多夫者	七二	三七一	一〇五
				居一夫多妻者	一	三六	一三

保族

共

共 3

者小家庭

二〇

九

二九

(四)

從婦居之妻居

一〇四

四八二

一五二

無夫有婦之家庭

三六

一四三

五三

總

計

三二八四

一〇〇%

(四) 稱多與文保二族混合居住習俗相同內有同察族民二十戶

從上表可以看出(一)從夫居者之百分比絕對高出其他之總合從婦居

者僅佔百分之一五二可見從夫居之最多及父系制之發達母系制之沒落

(二)一事多夫家庭僅佔百分之一四五可見其為非必需之制純粹因地而異

(乙) 藏人家庭組織之份子 藏人家庭組織之份子有二：(一)基本份子

即家長與其妻及未婚之子女或家長及其未婚子女(二)次要份子即家長

之兄或弟或父母伯叔父(一事多夫制下之尊親或岳父或妻已婚(一事多

夫家庭或未婚兄弟已婚之子或已婚之女或婿家孫或外孫孫媳及曾孫等

青海藏人之家庭，每戶平均人口計海東等地土房為五二八人，青海湖區為四八五人，河南區為五〇三人，果洛區為四六三人，玉樹區為四四六人，見第十三表。以海東等區土房為最高，玉樹區為最低。每戶內基本與次要分子所佔之比例，以著者在玉樹區調查二〇八二〇戶之結果，有如下表：

第二十一表 藏家家庭組織分子關係

地區	組織分子	種	係(%)	人	數	百分比
玉樹	基本分子	男	家長	20	106	21.65
		女	妻	74	3	8
		男	子	137	82	14.85
		女	子	157	39	16.95
		祖	父	91	02	9.8
					168	18

第十一表 蘇家莊紅樓份子關係

地名	組織份子	係	人數	百分比
五	妻	姑	981	41
		祖父母	1441	1.55
		祖父母岳次已出費兒	2731	2.94
		母	251	.29
		父母妻婿婿媳妻	808	.85
		(C)	418	.45
		子女	993	6.4
		(D)	556	6.0
		(E)	529	5.7
		(F)	993	1.05

新	分	戶數及人口	214	.23
應	子	總	5373	4.78
		孫	3009	3.14
		姪 妹	650	.7
		孫媳及曾孫	155	.2
總	計	92578人(9)	100%	

(A) 傭工男女不在此內。 (B) 子為喇嘛及女為比丘之數均在此數內。

(C) 一夫多妻家庭之赤妻及母女合養家庭中之女。 (D) 姊妹數人合

養一婿及普通之從婦居之夫婦。 (E) 包括一妻多夫之弟兄及未婚

之妻。 (F) 一妻多夫制下之尊親。 (G) 喇嘛及女尼之數均在內。

上表人數合計共九二五七八人，內妻不分子共五九四七二人，佔全體

人口數百分之六四，一五，次妻分子共三三四〇四人，佔全體百分之三五，八

五、平均每家總人口數為四、四六人，基本人口數為二、五七，次要人口數為一、八九。又基本份子人數中，男女家長共二〇、八五一人，妻一三、七八二人，合佔全體基本人口數百分之五八、二三。未婚子女數共計二、三八一人，佔基本人口數百分之四九、七七。平均每家尚未婚子女一、一四人，強。

上表次要份子內有父者，家長之各一、四四一人，佔全體家數百分之七、九二。有母者為二、七三一人，佔全體家數百分之二九、四六。已婚女為五、五六九人，佔全體家數百分之二六、六九。後二代有孫三〇〇七人，後三代則曾孫與孫媳合計有一、八五人。

從上表可以認識並說明以下數點：(一)各家之次要份子，佔比率較高，每家平均四、四六人口中，次要份子佔一、八九。(二)次要份子為家長之嫡親，前後代支派，充分表示家族之家庭中，已婚者本身及其父或母，都下願脫離家

此中原因經濟之條件較重於倫常觀念故藏民年老不勞動時亦有被
其子及媳等凌辱之舉動(三)主要係子中子女數不高每家平均僅一、二人
充份表示藏區中婦女生育率之不高及墮兒死亡率之夫替婚之流行此亦
為內之(四)在一身多夫制之家庭中丈夫雖有數人但為家長者則僅一人
(五)在一夫多妻制家庭中妻雖有數人但妻之名義僅屬於其第一妻其餘則
不得有此稱呼其身份等於內地之妾為家庭次要份子如母女合替一夫特妻
之名義屬於第六藏族家庭中男女之待遇完全平等無重男輕女之行為被
稱為尊者姓為居家之一員但對岳家之財產無處分之權普通家庭夫為
一家之主妻則主持家政保管鑰匙死女成婚時亦參與家宴之磋商。

(六) 家制制別

如上所述藏人家庭之組織倫子與內地有異故其家

制亦不類於內地之大家庭或小家庭其家庭制純為藏式內地之大小家
庭基內地之經濟基及倫常觀念藏人之家庭制兼有內地之

之綜合體，每戶人口最多者為九口，最少者為一口，平均帳房為四、五人，土房為五、六、八人。內地大家庭之特徵：(一)財產公有。(二)孝親敬長。(三)崇拜祖先。(四)數世同居。及小家庭之利：(一)養成奮發精神。(二)不發生糾紛。(三)男女平等。藏人家庭，皆兼而有之。主婚姻問題，藏人則大半由父母作主，但必須得女兒之同意。藏式家庭，絕不主張弟兄折居，及父子另居。每一家庭之份子，皆係直系親屬，或嫡親支派，此與內地之大家庭大半相同。惟有異者，內地大家庭之人口愈多愈善，但藏人則不主張人口之過多。藏人之所以採取此種家庭制者，除論理觀念外，尚有數因：(一)因生育率不高，死亡率之大，及喇嘛制之奉行。故每一家庭中，之人口甚單。(二)限於生活方式，人口少時，適於游牧者之遷徙無定。(三)限於經濟條件，人口較少之家庭，維生較易。(四)基於經濟及宗教之情況，故有不同之婚姻制，以致較大家庭，不能產生。(五)藏區生產，純依着有生之能力，尤其是人力，從人力來從事畜牧與農業，直系親屬及嫡親支派之勞力較佳。

工為可靠。

(丁)藏人家庭之特性

藏人家庭之特性，可從形態與功能及家族制

念三方面來敘述。(一)形態上之特性(甲)夫婦團結性大，離婚事件極少，藏族家庭中夫婦間之團結性甚大，月之離婚事件極稀少，其原因(一)家庭中一切事務，由夫婦相互商酌，同等負責。(二)男女雙方生理及社會上之差異不大，遵守習俗之意志甚為堅定，宗教觀念甚深，認宿命為不可抗，一切歸之於命。(乙)男女之移動性小，各有所司，無失業者。(丙)經濟基礎薄弱，男女雙方若不和諧合作，殊難溫飽。基於以上五因，故藏族家庭中夫婦易於團結，不輕於離異。

(乙)父母與子女間之團結大衝突少

其原因(一)人口稀少，社會情形單

純，外務繁重，年子女除家庭外，一般接觸之機會甚少。(二)家庭事務，需由全家各個份子共同担任，各個人之興趣一致，經濟上之要求亦同。(三)社會形態已

成定型宗教意識深入人心，青年男女無脫離父母之必需，其可能因除家庭房屋或帳幕外，別無容身之處。基於以上四因，故藏區家庭中父母與子女間，甚少衝突，不易分離。

(丙) 家庭人數不多，且俱係親屬，無旁支份子。藏區家庭，因有上述三項形態，故其家庭，甚為穩固，偏於保守。

(二) 功能上之特性 藏區家庭之功能有下列數點：(一) 維持生計之功能完全：藏區人民人口稀少，生活淡泊，其生產力雖不富，消費量亦小，人民各有所司，農區一季之作物收穫，或牧區夏秋二季之乾酪製造，俱可以維持極簡單之生活，不慕奢侈生活，亦無失業之痛苦。(二) 共同活動，共同管理之功能甚優。(三) 護衛相助，疾病扶持，以及互求娛樂之功能極佳。

(三) 家族觀念 藏人之家族觀念，不同於內地之男性宗法制，在藏人之觀念中，男女無別，凡與其血緣有關者，均視同家族。表兄弟與親堂

別外甥姪姪與親姪相等，其稱謂中對於男姓男孫等一律呼為「孫子」(孫子)。
姪女、甥女、孫女一律呼為「擦毛」(擦毛)。(擦毛)表兄弟姊妹間，絕不能互相結婚，以
其有此種藏式家族觀念，故藏區之家族為藏區社會與政治經濟之根本，
素其特性如下：(一)各種社交之往還，義務之應盡，權利之享受，以及經濟組織
皆以家庭為單位，而不以個人為單位。(二)個人之社會地位，視其家庭尤其家
族在社會地位為轉移，如屬於統治者之家族，則可享受特權無納稅服役之
義務。(三)統治者與被統治者，或地主與佃戶，牲畜主人與租養人，以及主僕之
關係，皆具有家庭組織之典型。(四)家庭各份子間之團結為自然的，一致的，非
勉強或合同式的。

乙、青海藏族人口今昔之比較

青海藏區各族人口，在明以前，未有記載。明洪武時，招撫沿邊各族，授其
官，計其戶口，以茶馬互市，此為政府注意藏族戶口之始。惟當時沿邊各

族戶口，概由各族酋長自報，多不確實。至咸運部族，只存其名，對其戶口，概不問聞。清平壤下載丹津之亂後，轉其目光於藏族，於是先有果洛之招撫，繼則有格撫，沿邊各藏族與玉樹四十土司之劃分，終有安置岡察等八族於環海之舉。對各族戶口，亦分別予以記載，惟其來源，純靠各族之自報，並非屬地詳查，故其數目之不確實，一如明時。如玉樹區扎武族在收撫時，其戶口列為三〇四戶，布慶族為一四七戶，格達族為一五二戶，但據各該族往昔之記載，則此三族在清以前，原為一族，有戶口一二〇〇戶，後分裂為扎武與布慶二族，各得六百戶，後布慶又分裂為布慶拉達二族，各得族民三百戶，與官書相比較，大形懸殊。又如安置岡察等八族於環海時，八族數目為一千七百四十七戶，共一萬八千四百二十口，每戶計有十人強，而當時蒙人，除在柴達木西部之官乃族及在黃河南之和碩特前首領等四旗外，其餘在環海之二十三族，共有戶口五千四百餘口，註以此觀之，如此衆多人口，而不能防止番人之侵掠，則

非蒙人庸弱已極，即為上述岡察等八族之戶口當時定多隱瞞，以當時土耕
官府指環海肥沃區域為免墾，曠地清庭劃予岡察等族，及倉卒撤除察罕城
之防禦，二事觀之，（一）則其虛構敷衍不實之處，顯然可見，故此數亦不可信。
因之欲求藏族人口今昔之情況，無可據之材料，以資比較。但若姑就收撫玉
樹令族時所列各族之戶口數字觀之，則在此二百餘年，玉樹區藏族殆無若
何之增加，如蒙隸族收撫時為二〇五〇戶，今則亦與此數相差不幾。至果洛
區昔日稱有三十萬衆，今則反形減半，以此類推，則可斷言，青海藏族自清至
今，其戶口乃無增加，或保留原數，或則逐漸減少。環顧未末，藏族人口問題，甚
為可慮。

青海藏族人口遞減之原因

（一）宗教制度

宗教制度對於青海藏族人口之影響，約有二端：（甲）數量之影響（乙）質量

上之影響茲分述之：

(甲) 宗教制度對藏族人口數量上之影響 青海藏族所篤信之宗教

有二：(一) 佛教即通稱之喇嘛教 (二) 黑教即苯頭教 (引引)

上二種宗教其教義雖各不相同，但有一共同之點，即出家為僧者不得娶妻生子之規定。藏族每一部族，必有其所信仰之宗教寺院，族中男子或大部女子，以須至寺院出家，藏人視寺院為由體與精神之寄託所，為僧侶乃男子或女子之最高而光榮之職守，每個家庭極願其子姓在寺院中有一名額，以為門第之光，在藏人之信念中，生活之意義，乃為宗教，故雖窮鄉僻壤，荒漠原野，寺院與僧侶，則到處偏佈，其宗教信仰之篤實，無與倫比。藏人之為僧侶者，因皆不要妻生子，故對於藏族人口之增減，頗有影響，一般人士，睹此情後，蓄意湮滅，誇張事實，謂藏族每個家庭必有二三個甚至有四五個男子，須出家為僧，家中只剩一人，普遍現象，婦女多於男，以致生殖率日減，種族衰落，將來或

有滅種之憂，但事實上藏族人口之遞減，宗教制度固為一大原因，並非唯一之原因。藏人家庭中，固有家中只留一子，將其餘各子送入寺中為僧者，甚至雖僅有一子，亦送入寺中，另招養女婿處理家務者，但皆為部份之特殊現象，並非全部皆如此也。茲從性比例及僧侶人數二方面，敘述宗教制度對藏族人口問題影響之程度。

(一) 藏族中可婚男女之性比例，如前所述，帳房平均為男一〇六比女一〇〇，土房為男一〇二比女一〇〇，皆男數多於女。雖有部份地區，有男九五比女一〇〇之現象，但亦限於部份特殊區，非全部如此。一般言之，藏區並無男女相差之嚴重情形。從上所述之男女性比例中，可以證明宗教制度對於藏族人口之遞減，並非唯一原因。

(二) 青海各藏區中，寺院與僧侶人數之多，以海東、甘肅及玉樹區、河南區為最。如塔爾寺為黃教之聖地，隆武大寺與拉加寺為河南區之佛教中心，却

魔寺為河南區黑教中心，結古寺為玉樹區薩迦派中
 紅教中心，在此等寺院附近人家，近水樓台，其送子為
 教數量亦大，每一家庭有只留一子在家，將其餘各子
 入寺，捨替女婿在家者，其餘較遠地則不盡然，在藏族社會中，農耕區域之人
 民，為僧者多，游牧區域內則比較少，其原因並非宗教信心之有強弱，乃基於
 經濟及生理之條件，農耕區域藏族，因耕地面積狹小及住屋之不夠，以及女
 子之勞動較低於牧區及其他生理上關係，生殖率較大，故為僧者多，游牧地
 區則因生活方式不同，女子之勞動更大於農區，其生殖率較低，而其經濟條
 件雖不優於農區，但有伸縮性，故為僧者少。

第二十三表 藏族農區與牧區中僧侶數與家庭數之比例

族名	戶數	人口數	僧侶數	比例	備註
稱多文保族	六六〇	三二〇四	三五〇	一〇	農多教大

蘇爾米族	五〇〇	二四一四	五五〇	九一	全	上
邊都族	六二〇	三一九〇	四四〇	一四三	農	
上下娘薩族	七六〇	三三七三	二九〇	二六〇	牧	
上下中堪族	二三〇〇	一〇〇三〇	四七〇	四八八	牧	

如上表農區僧侶數與家庭數之比例最高約一九〇家有一僧人，牧區最高則四八八家有一僧人，顯見牧區中僧人之少。上表(一)未將塔爾寺計算在內，因塔爾寺為黃教中心，寺內僧侶來自蒙藏各地，不能視為本地出家之僧人。(二)上表所列各族僧侶數內，未將留學西藏者計入，其人數約占各族僧侶總數百分之五十，無一定可靠數字。

(二)宗教制度對於藏族人口質量上之影響 如上所述，宗教制度對於藏族人口數量上之影響，並不如一般所論之特別嚴重，惟在質的方面，則影響頗巨，在藏族社會中，僧侶之地位最崇高，文化之傳佈，教義之闡揚，為僧侶

之專育，其視僧侶為知識之結晶，為僧徒者，往往為其部落中之優秀份子，普通老僧人皆喜選擇聰明小孩為其門徒，期傳衣鉢。故在藏區各寺院中，傑出人材，如薪之續火，傳遞不絕。但在部落中，此種優秀份子之不斷損失，對其後代品質之稟賦，頗為不利。

總上所述藏族之宗教制度，對於藏族人口問題之影響，在數量上雖有影響，並不如想象中之特別嚴重，在質量方面，則影響甚大，前途至為可慮。

(二) 婚姻制度

藏族人口之日漸減少，其原因除宗教外，婚姻制度之不合理，亦為大原因。藏區社會中之一妻多夫制，不但有背於倫常，而且生育亦受損害。一妻多夫之家庭，其夫之數量，與其所生子女之數量，以著者之調查，如下表：

第二十四表 青海藏區一妻多夫家庭中夫及子女之數量比較(%)

夫	每家庭夫數	家庭數	平均每家之子女數	平均每家人口之增加
---	-------	-----	----------	-----------

稱身文保標

上下兼樣族

格

234
(c)

23
4(c)

總數70戶

41
14
12

總數78戶

53
21
4

總數98戶

34

2.5

2.0

3.3

2.4

2.

增.4人

減減

增.3人

減減

減減

加三族

2
3
4(2)

7.1
2.4
3

3.3
2.6
1.9

共3人
族
族

(B) 調查年次為32—33年

(C) 調查時一人年歲約如 (D) 上列各家庭之夫不與夫兄族亦有父子。

如上表每一妻多大家庭中夫之數最低者為二人，最高則達四人，其所生子女夫數二人家庭最高僅三四人，四人以上者最高則僅二口人，截至調查年為止，各家人口平均皆不見若何增加，反而減少。舉行此種婚制之家庭總數在其部落總戶數內所佔之比例，以上所列各族為例，如下表。

第二十五表 載每族內一妻多大家庭數在其族內總戶口內所佔比例異同

族別 一妻多家庭數 戶口總數 百分比

種多文傳族	7.0	6000	10.6
上下兩佳族	7.8	7600	10.2
族古三族	9.8	13000	7.5
總計	24.6	27200	9.04

從上表可以看出對一妻多夫制之家庭，在藏區中，約佔每族戶口總數百
 分之九，此百分之九家庭中，下一代人口數平均較上一代人口數為低，凡一
 個家庭如欲保持人口現狀不使其減少，每組家庭平均至少須有三個子女，
 倘有死亡或不結婚之事，則其人口一定減少。藏區社會中，嬰兒之死亡率甚
 大，平均三人必有一人死，而出家為僧者，平均每三家必有一人，此種一妻多
 夫制家庭中，上一代人數既較普通一夫一妻家庭為多，而下一代人數反而
 減少，則其對於人口之影響可見一斑，不但此也，一妻多夫家庭中，因得子多，
 少，致助長花柳病之流行，其對於人口之影響，危害更大。

(三) 性病

藏族社會中對於性的關係一般比較自由，夫婦雙方婚前極度放任，婚後始形成獨佔，加之尚行有妻無夫之婚制，故未結婚之青年男女，春半放縱，以致大多數人雖年齡尚輕，但皆患有花柳病，藏地又缺乏適當之醫藥治療，茲以標本此種放縱風氣之結果：(一)婦女不能生育，又多難產。(二)嬰兒多夭亡，對於人口之數量及質量上，危害甚大。

(四) 醫藥療治之缺乏

藏區人民缺乏衛生常識，無論在族中家內，皆無衛生及醫藥設備，遇有病人，除誦經祈禱期以宗教力量求其痊愈外，只能乞靈於藥中之拉結。(一)即藏族醫生此等醫生，除一二曾在各大寺院之醫藥學院受有訓練外，其餘皆屬撥拾數藥方以自慰，應人之疾，所用藥品，更不如中醫所用之草根樹皮，自難望其能起沉疴。故醫藥療治之缺乏，及衛生之不講求，為藏族人口

日減之一原因

(五) 搶掠及械鬥

藏族人口之年齡分配如第十八表所列二十歲以上四十歲以下之中年人數僅佔人口總數百分之二八三。中年人皆年富力強，生殖力旺盛。青海藏區社會中之中年人數既形降落，則其對於人口之影響，概可想見。此種中年人數量不高之原因，約有二端：(一) 死亡於搶掠。藏區男子，以劫掠為英雄行為，認為最高尚之娛樂。族與族間時有搶掠，相互報復，永遠不已，以故常有死亡。(二) 死亡於械鬥。藏區人民，尤其牧民，尚武而好鬥，一言不合，拔刀相見。至族與族間，更因世仇，常時械鬥。著者在玉樹區旅行時，見玉樹區之中格吉族與二十九族內之包肖族械鬥，中格吉曾損失二十三戶。百姓下中堪族與二十九族之約日養他馬族械鬥，損失亦重。

(六) 食物之限制

在青海各藏區尤其是在游牧區內一般人民深感食糧之缺乏因食糧
不夠分配故每一家庭中食糧有嚴格之限制普通論之認游牧區中有大量
牲畜可資取食所需之精糶(糶)即熟青稞粉可從農區購進食糧當無問
題但事實上游牧區內之藏人乃世界上常年實行食物定量分配者其所
畜之牲畜並不能無條件常年宰殺至農區購青稞除受經濟限制外大多數
部落尚有因道路過遠交通不便及盜賊窺伺而感運輸之困難以致游牧區
藏人日常所依為生之定量食物普通人家百分之九十皆為乾酪
而已人口之繁殖亦因而受影響。

(七) 氣候之限制

藏區中尤其游牧區域地勢高聳即夏日亦需皮衣因受影響男女之生
殖力此為藏人自承人口不能增加之原因此種觀點是否正確尚待生物學
家之解答惟事實上雖同係藏人農區人口情況每較牧區為佳見第十四及

乙蒙族

今昔數量之比數

青海蒙族戶口之有記載自雍正三年始雍正二年羅卜藏丹津亂平後清度為防青海蒙古之復起乃照喀爾喀之例於三年派達爾等分具旗分編為佐領各營各屬定其分界並將原屬之各藏族另行安置不許其管轄使權不歸一去其羽翼以免乘勢青海蒙旗定制旗主扎薩克總理一旗軍政世襲其職下設協理台吉一員為扎薩克之輔協理扎薩克辦理旗務下屬管旗章京副章京參領各一員每旗按戶口多寡設佐領一至十一人每佐領設佐領一員驍騎校一員每一佐領屬一百五十戶有丁一百五十人三丁而授一甲計每佐領馬甲五十人閒散一百人遇有出征等事以二丁差遣一丁留家每佐領設領催六人每十家設什長一人其組織系統如在

扎薩克一協理台吉一管旗章京一副章京一參領一佐領一驍騎校
一領催一什長

青海蒙古自經上述編制後，每旗各有疆界土地不得兼併越界別觸犯刑章戶籍有嚴禁之釐定人民不能隨便轉移離旗則為私逃重者則處死刑向日人民自由選擇領袖自由放牧之習慣乃不復存在矣每旗戶口每三年則編審一次凡年六十以下十八以上者皆入冊有病者除之編審之年扎薩克以下什長以上按位領察覈造印冊令協理台吉會同管旗章京送呈西寧總理青海番子等事務大臣轉理藩院若有隱匿人丁者扎薩克協理台吉管旗章京副章京參領佐領驍騎校皆論罰領催及什長則予鞭責其管理之嚴稽查之密與封藏族之放任相較實甚懸殊

青海蒙古當其編置佐領時共計有一百零半分佐領一萬五千零七十五戶(察罕諾們罕旗不在內)自此以後因清庭採扶番抑蒙政策加之其他因

素蒙族人口日漸減少。至嘉慶十五年查造各旗戶口除在河南之和碩特前
 首旗南方翼中旗土爾扈特南前旗及在察遠木之和碩特南方翼中旗外其
 餘西前旗等二十三旗只有四千五百餘戶。註八較之初編時已少一半以上。
 自此以後蒙族人口之減少如水之就下。清度難改變。初哀採於蒙制者之策
 賑濟時至。並將河北之二十四旗分編為左右二翼。冀其團結自強。然已屬
 強弩之末。無濟於事。民國以來。此種人口遞減危機仍未有若何改善。各旗中
 戶口有減至數戶。甚而有嗣絕者。茲將青海蒙古各旗今昔戶數增減比較
 列表如左：

第二十六表 青海蒙旗各旗戶數今昔增減比較

旗別	初編時戶數	現有人數	增減	備考
和碩特前首旗	一六五〇	二四〇〇	七五〇	
全上	一三五〇	一三〇	一二二〇	

全上 東上旗 一五〇
—
—
—
—
—
—

全上 西前旗 一二〇〇
五〇〇
—
—
—
—
—

全上 西後旗 一三五〇
四〇〇
—
—
—
—
—

全上 西左翼後旗 一五〇
五六〇
—
—
—
—
—

全上 西右翼少旗 一五〇
一二〇〇
—
—
—
—
—

全上 西右翼前旗 三〇〇
三〇〇
—
—
—
—
—

全上 西右翼後旗 一五〇
三〇〇
—
—
—
—
—

全上 南左翼少旗 一〇五〇
一六〇〇
—
—
—
—
—

全上 南左翼後旗 一五〇
二〇〇
—
—
—
—
—

全上 南右翼前旗 三〇〇
一〇〇〇
—
—
—
—
—

全上 南右翼後旗 七五〇
四〇〇
—
—
—
—
—

全上 南右翼少旗 一六〇〇
五〇〇
—
—
—
—
—

旗式歌絶

特南

旗

一五〇

一五〇

喀爾喀南右翼旗

一〇一〇

二

一四八

香日德

二〇〇

共計

一五〇七五

九八四二

五二二三

從上表可以看出在過去二百年中青海二十八旗蒙旗之戶口情況均形遞減內一旗之戶口已致散絕十七旗之戶口均有遞減勉强保持初編時原狀者僅有四旗較初編時戶數增加者則有六旗此戶口增加之各旗其在黃河南游牧者有二旗在柴達木西部游牧者有四旗攷其戶口增加之原因有二(一)青海蒙古在黃河南游牧者共有四旗內和碩特前首旗增加七五〇戶土爾扈特南前旗增加八〇〇戶而和碩特南左翼中旗則減少八九〇戶南右翼中旗減少三五〇戶前二旗戶數之增加可能即係吸收合併後二旗之戶口此與現今和碩特前首旗絕對左右和碩特南右翼中旗及土爾

這持節前遊之事務之舉現之可資例證(二)青海蒙古自嘉道以後迭受藏流
騷擾柴達木西部各旗以距離過遠得以倖免而受藏族劫掠各旗之羈民流
離前往依附者甚眾和碩特西右翼中旗等四旗戶數之所以增加即由於此
上表香日德蒙民係青海各蒙旗首長歷年來以其為民施捨給理
禪頭備德尼喇嘛者由班禪之商上堪布管理之非初編之舊制以人口施
捨喇嘛寺院之舉動清庭本有禁令着各清查流移奈時移勢遷政府法令不
能深表信仰此種畸形狀態得保留至今。

總上所述青海蒙族戶口自初編至今其全體之數量日漸遞減屆
至現在止共計已減少五二二二戶內中雖有數旗之戶口有增加趨勢但此
種增加並非由於人口之自然繁殖乃係由於吸收或兼併別旗之屬民而然
其人口品質亦日趨衰頹甚靡非復當年頗寶汗以之鞭策青康藏之雄姿矣。

(1) 宗教蒙族人口日漸遞減之原因一則藏族宗教為最大因素其信仰之度為較藏族有過之無不及人口之數量及質量俱受其影響惟蒙族於佛教各宗派中只信仰格魯巴派——黃教對其他各派則表示懷疑蒙族地區黃教之所興盛者青海蒙族與有力焉至於非佛教之黑教蒙族認為純粹外道極力排斥非如藏族對之有種種解釋而予以局部保存青海蒙族對於達子弟為僧侶在其力之所及環境許可限度內無不盡力以趨倘不能如願時則予變通即在名義上為僧侶但並不赴寺院居住仍事家者甚且有娶妻者其原因由於在青海蒙族地區內寺院較少故此為與藏族不同之處。

(2) 受藏族之侵凌青海蒙族自明末入據青海後奴役藏族誅求無度相互之裂痕甚深迨羅下藏丹津亂平後藏族得一翻身機會在清康之撫者抑蒙政策下遂漸強大極力尋隙時求報復番慶以後此風更盛藏族橫行於青海南北槍劫殺擄無所不至蒙族被迫避居湟源大通等地並有因貧窮而流

離散亡於甘肅肅等地播帳住牧及沿途乞食者雖有清庭之不時賑濟與改
變政策為勸番扶蒙但終無濟於事蒙族人口之所以遞減此為最大原因。

(3) 受蒙旗制度之影響。青海蒙族自於雍正三年改部落為旗制後其部
落之統治階級既未取銷且藉清之政治勢力以鞏固其統治地位清庭對於
各旗之王公台吉等崇其封爵原其俸祿授以世職優其賞恤制其婚嫁往返
朝覲則有錫賚燕衍與給資待過之厚體恤之至乃令王公等至今尚感念不
已但其對大眾蒙民則無若何之顧及一任統治者之自由處治故自注編旗
以後統治者於其舊有之部落威權外更增加封建勢力舊酋新貴成為蒙古
社會中之貴族階級大眾蒙民則限制重重游牧有一定之限界不得自由移
動關卡嚴森不得自由出入內地畝獵不得越界貿易不得自由土地不得自
由處置以及各種工匠亦不得自由往來各部謀生統治者之壓榨更無論矣
以致姓富不樂事牧經濟日就萎枯形成貧富極端之現象因而其人口繁殖

亦受影響。

(四) 受疾病及食物之影響。蒙族社會中因衛生不講求及性的關係比較解放，故一如藏族各種疾病叢生，而因人為及自然之因素，食物亦受限制，故影響於生育，以致人口日減。

丙 解決蒙藏二族人口遞減之途徑

蒙藏二族人口日漸遞減之原因如上所述，雖屬多端，歸納言之，則為宗教制度及生計困難問題二項，故欲挽救蒙藏二族人口之日減，須改善及解決此二項原因始克有濟。在蒙藏二族社會中，宗教乃生命之歸宿點，信侶為神聖之人物，宗教之一切，超出常途為不可思議，有非耳目聰明之所能盡之者，絕不容許或忍受外來者之非議及苛難，其信仰之虔篤，已達於熱極點。往昔蒙藏者不深究宗教與蒙藏二族社會之密切關係，認僧侶輩不耕而食，不織而衣，不但形成贅物，更進而危害人口之繁盛。在事實或言論上，大肆抨擊

斯有以改革之殊不知適蒙藏人之忌故其動機雖良用意至善其結果不引蒙藏人之極大反感而予挑撥者以良好着手機會信仰自由為人民應有權利吾人明知蒙藏人宗教信仰對其人口之繁殖有重大影響予挑撥者反對挑傷感情無補於事况影響蒙藏二族人口者尚有生計困難之一大問題予解決蒙藏二族人口日減之問題經緯萬端各方面之牽連甚大有非在一二事中途事一二事可期其有成者必須以國家全力作之又不難之全而建設始能有新改善及解決茲提供主要原則於次

(一)普及教育

蒙藏二族社會之教育為寺院教育乃屬於僧侶之專有

權利究之對象為宗教之文化與普通人民生活無關不適於普及社會之需

要俗人等一二特殊階級人物外全屬文盲既念其視教育機構亦無從教育

之機會加之出家為僧者多為優秀份子在家者之品質每不如僧侶此種

況致數量之日減更形嚴重欲而改善端賴教育故在蒙藏區域中推行現代

能積而久之。逐漸糾正其對宗教信仰之態度。納入宗教。使其與宗教之
執者。以宗教只作為精神上之唯一安。我導德道之準則。行為之判別。此
此則不但品質日漸提高。而數量亦可因而改善。

(二)轉移風氣。為區中之始。前雜文一事。多夫母女全贊一。以及好
門。娘。擲。涼。之。習。尚。與。家。族。中。各。種。不。合。理。之。風。氣。係。由。於。其。社。會。中。之。傳。統。觀
念。在。吾。人。之。觀。念。中。以。此。為。滋。根。無。倫。常。及。防。宮。秩序。之。舉。但。在。其。社。會。中。則
認。為。不。背。道。德。之。準。則。者。在。玉。樹。區。旅行。時。曾。以。以上。問題。與。各。級。人士。作
無。數。次。之。辯。論。認。為。有。害。於。人。口。之。品質。與。數量。結果。之。實。效。尤。其。一。事。多。夫
制。裁。人。感。認。為。係。保。存。家。庭。維。繫。弟。兄。和。諧。之。戶。辦。以。改。變。此。種。風
氣。之。轉。移。非。短期。之。口。舌。可。為。應。須。有。頗。宏。之。計劃。並。持。以。恆。且。法。有。二
：(一)以。教育。力。量。增。進。其。信。念。其。觀。念。樹。立。新。的。道。德。標準。使其。自。動。轉

移此風氣以政治力其真

時力量物進是產能決其生計

前雜交等不長風氣難

氣之日厲者即一般

亦亦所謂願鴉頭之

居及其離開此地則

之於此之遠近商之風何

為其共工作地區每為作人之準則此種行為其影響於藏區社會者概可想

見故欲轉移風氣此種現象需首先改革

(三) 增加生產 蒙藏民族社會中除宗教外一切使人口受影響原因

為生計困難故必須增產以濟之於此有三(一) 廣設獸疫防治機構於上述牧區

及農區牲畜之死亡(二) 改良牲畜品種以期牲畜質及量之改進與增(三) 中

代此種現象各藏區

其一對象同

女子同

