

# 臺灣統計地圖

中華民國卅六年七月廿九日收錄



上海圖書館藏書


台灣省行政長官公署統計室出版



## 前 言

- 一、本書用統計數字以各類圖式表現於本省地圖之上，以明各縣市各種現象之分佈情況，供各界人士參考之用。
- 二、本省在光復前統計工作停頓已達三年之久，本書係就可能範圍內，依據最近統計數字編製。
- 三、本書各圖以像形圖為主，各市數字已併列各縣之內。
- 四、本書編製倉卒，印刷困難，遲遲未能出版，深以為憾，尚祈各界不吝指正。

民國三十五年十二月，編者。



263927

# 目 錄

圖號	圖 名	圖號	圖 名
000	<b>總 類</b>	304.12	本省蔬菜產量分佈圖
001	本省在太平洋上之地位	505	<b>水 果</b>
002	本省地形圖	505.1	本省各種水果產值比較圖
003	本省風景名勝圖	505.2	本省香蕉產量分佈圖
004	本省行政區劃圖	505.3	本省菠蘿蜜產量分佈圖
005.1	臺北市街圖	505.4	本省柑橘類產量分佈圖
005.2	基隆市街圖	505.5	本省木瓜產量分佈圖
005.3	新竹市街圖	505.6	本省龍眼產量分佈圖
005.4	臺中市街圖	505	<b>牲 畜</b>
005.5	彰化市街圖	505.1	本省各縣畜牛統計圖
005.6	臺南市街圖	505.2	本省各縣飼豬統計圖
005.7	嘉義市街圖	505.3	本省各縣飼雞統計圖
005.8	高雄市街圖	505.4	本省各縣飼鴨統計圖
005.9	屏東市街圖	505.5	本省各縣飼鵝統計圖
100	<b>地 理</b>	505.6	本省各縣蠶絲產量統計圖
101	本省山脈圖	507	<b>森 林</b>
102	本省港灣及河流圖	507.1	本省森林面積及木材產量分佈圖
103	本省土地面積圖	600	<b>水 產</b>
200	<b>交 通</b>	601	本省水產總值統計圖
201	本省鐵道路線圖	602	本省各式漁船噸數統計圖
202	本省海運路線圖	603	本省各縣各月水產量值統計圖
203	本省公路路線圖	604	本省歷年水產輸出入價值統計圖
204	本省橋樑長度統計圖	605	本省各場鹽產量統計圖
300	<b>氣 象</b>	606	本省各場鹽斤放運數量統計圖
301	本省歷年各月平均最高與最低氣溫統計圖	700	<b>礦 產</b>
302	本省歷年各月平均雨量與雨日統計圖	701	本省礦產分佈圖
303	本省歷年各月平均溫度統計圖	702	本省各類礦產產值比較圖
304	本省歷年各月平均風速統計圖	800	<b>工 業</b>
400	<b>人 口</b>	801	本省歷年輕工業產值指數圖
401	本省各縣市人口密度圖	802	本省各縣各類輕工業產值比較圖
402	本省性比例圖	803	本省紡織工業產值統計圖
403	本省各縣戶數分佈圖	804	本省金屬工業產值統計圖
404	本省漢族與高山族人口比較圖	805	本省機械工業產值統計圖
405	本省高山族分佈圖	806	本省窯業產值統計圖
500	<b>農 業</b>	807	本省化學工業產值統計圖
501	本省農戶分類比較圖	808	本省木製品工業產值統計圖
502	本省農民與人口總數比較圖	809	本省印刷及製版工業統計圖
503	本省作物面積圖	810	本省食品工業產值統計圖
504	<b>農 產</b>	811	本省其他工業產值統計圖
504.1	本省各類農產品價值比較圖	812	本省蔗糖產量分佈圖
504.2	本省稻米產量分佈圖	813	本省煙草產量統計圖
504.3	本省甘藷產量分佈圖	814	本省酒類產量統計圖
504.4	本省大豆產量分佈圖	815	本省樟腦本樟油及芳樟油產量統計圖
504.5	本省芝麻產量分佈圖	816	本省送電系統圖
504.6	本省落花生產量分佈圖	817	本省發電量統計圖
504.7	本省棉花產量分佈圖	818	本省各業電力量統計圖
504.8	本省麻類產量分佈圖	819	本省電燈耗電量統計圖
504.9	本省甘藷產量分佈圖	900	<b>貿 易</b>
504.10	本省茶葉產量分佈圖	901	本省各口岸輸出入貨值圖
504.11	本省煙葉產量分佈圖	902	本省出口貨物價值接類統計圖
		903	本省各月輸出入貨物價值比較圖

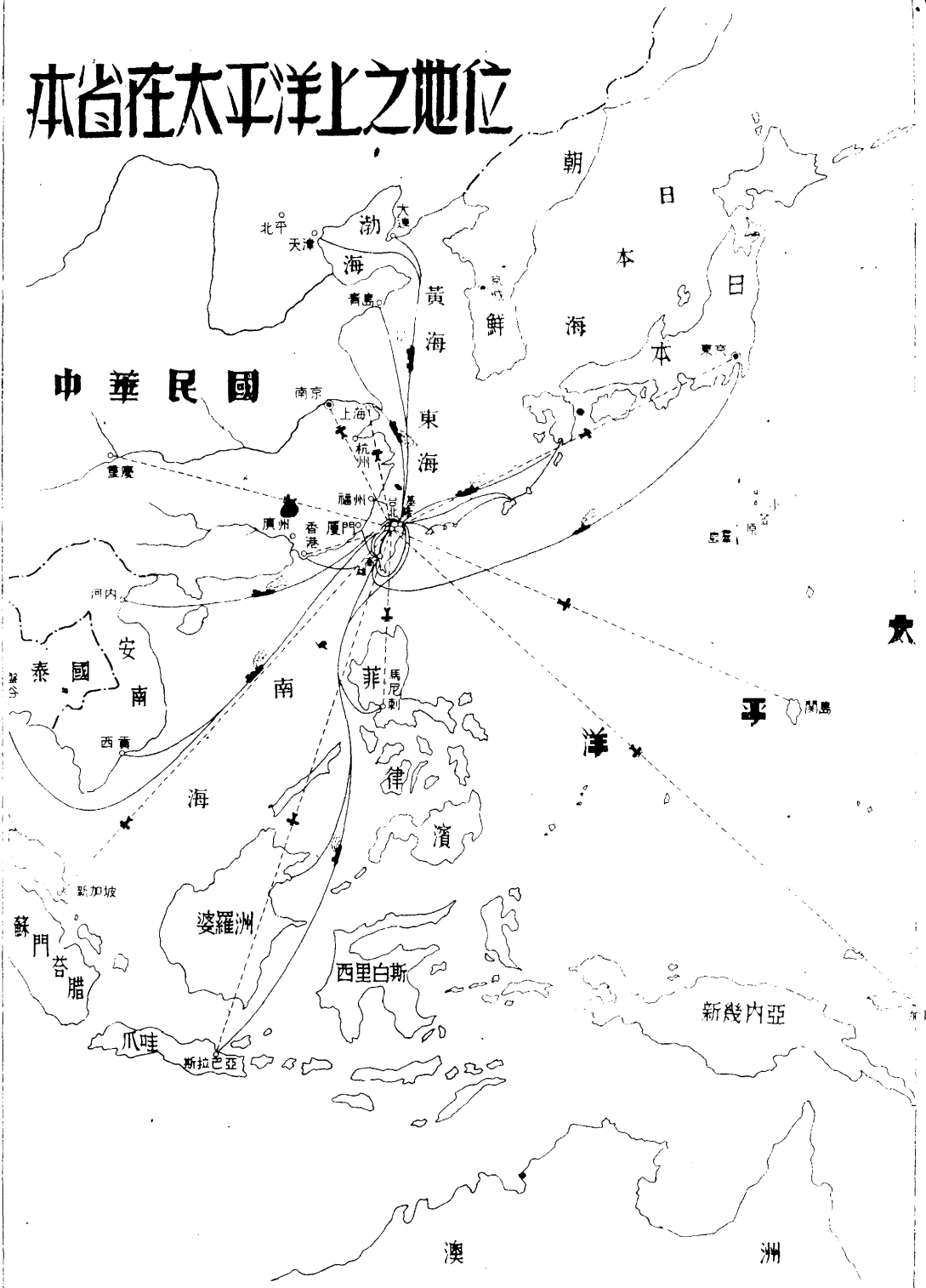
## 本省在太平洋上之地位

本省雄立我國東南海面，包括臺灣本島、澎湖群島及其他附屬小島。東臨太平洋，東北接琉球群島與日本九州相對峙，西隔臺灣海峽與福建成唇齒之勢，西南遙對廣東，南以巴士海峽緊接菲律賓。

本省四面環海，海岸線全長約九百三十六公里，甚少曲折，東岸尤為平直。本省物產豐富，產業以農業為主，工業次之，林業、礦業及水產業又次之。本省因產業發達，內地交通便利，海運暢通，昔日與南洋群島、菲律賓及日本等地之貿易頗見活躍。基隆及高雄兩港為其南北兩大吞吐口岸，實為我國太平洋國際貿易之前進據點。

本省不但經濟上在太平洋握有重要地位，在國防上亦具有重大價值。我國東南海岸自溫州而至廣州，迤邐曲折達千餘公里，其間港灣夾峙，島嶼綜錯，主要軍商港如浙之舟山、定海、象山、溫州，閩之霞浦、三都、馬尾、廈門，粵之汕頭、廣州灣皆尾啣翼接，星羅棋布。而臺灣雄峙東南海面，足為國防之屏障。又以其隣隔日本、菲律賓及南洋群島，自高雄至呂宋之仁牙因僅四一〇浬，至新加坡為一六四〇浬，巴達維亞一九二〇浬，河內四九〇浬，西貢一一〇〇浬，新幾內亞一七一〇浬；東至關島一五〇〇浬，至加羅林群島之特魯克島二一〇〇浬；自基隆至日本長崎僅七五〇浬，神戶九八二浬；東北至小笠原群島一一六〇浬。如以本省為中心，則在一二〇〇浬半徑以內的洋面海軍可作安全之活動。故本省在南太平洋具有戰略之價值，實為我國海軍優良基地。

# 本省在太平洋上之地位



## 本省之地形

本島地形東西狹而南北長，呈紡錘形，島軸自北端鼻頭角起，向南西行，直至南端鵝鑾鼻附近，全島地軸構成弧形，其長度約達420公里。

島上多山，率皆與島軸平行，縱貫南北，構成佔地甚廣之山岳地帶，約當全省總面積三分之二。均為第三紀造山運動時所成之褶曲山脈，歷經侵蝕後所留存之高峻山嶺，所謂臺灣山脈乃其總稱也。臺灣山脈縱貫全島而略偏東，故島之西部為較寬廣之沖積平原，東部除山岳地帶外，僅有狹小之高原及丘陵地焉。

臺灣山脈之脊稜，由本島之中央分向南北展列，一般山嶺皆甚高峻，三千公尺以上之高峯達六十一座之多。其中可分為中央山脈，次高山脈，新高山脈，阿里山脈等四大山脈。此外本島北部之大屯山脈尚有局部之火山噴出，東海岸則有臺東山脈聳立其間。

大山脈通過中央南北，分水嶺即在南北線上，水勢雖流向東西兩斜面，而因中央分水嶺之軸心甚偏東部，故東岸斜面，幾無平野，亦無長大之河流，西岸斜面則平野較大，河流亦多。

本省土地以臺灣本島為主，及其附屬島嶼十四島，另有澎湖群島六十四島，共計面積35,961.2125平方公里。

# 臺灣地形圖



## 本省風景與名勝

**日月潭** 在臺中縣新高區魚池鄉水社，爲本省最大之內湖。湖之周圍約十六公里，水深約五公尺。水社大山、大尖山等之雄偉秀麗，倒映湖中。湖上有玉島神廟及諸小島，朝夕變化，尤稱奇絕；遊人一至其中，恍然如入仙境。爲本省八景之一。日人利用水力，曾投資千萬元，歷十數年之經營，創設水力發電廠於此，爲本省電力之發源地焉。

**北投溫泉** 在臺北縣北投鎮，清光緒二十年由德商歐利發見，遂設俱樂部於此。其後旅館餐室增設漸多，爲本省北部之著名溫泉。

**草山溫泉** 在臺北縣七星山紗帽山之溪谷。地勢高峻，氣候溫涼爲炎夏避暑盛地。

**霧社** 在臺中縣埔里鎮東約六里之山地，拔海二千三百餘公尺，氣候寒冷雲霧瀰漫，故名。居民多爲高山族。此間櫻樹甚多，每年一月下旬至二月中旬櫻花盛開，綿亙數里。民國十九年高山族抗日之霧社事件即發生於此。

**赤嵌樓** 赤嵌樓在臺南市，明永樂四年即西曆一六五〇年荷人所築，俗名紅毛樓。

**林本源花園** 在臺北縣板橋鎮，道光年間爲閩省漳州人林維源所築，花園規模宏大，佔地達六十四市畝之廣，園內亭臺樓榭，奇巖怪石，猶存中土古風。

**關仔嶺溫泉** 在臺南縣。爲本省南部第一溫泉。

**獅頭山** 在新竹縣竹南竹東兩區境內，一名獅頭巖，爲臺灣十二名勝之一，山上有勸化堂、靈塔、地藏殿、關善寺等諸名勝，均極可觀。

**鸞鑾鼻** 鸞鑾鼻位於本省之南端，設有燈塔，係於前清光緒八年我政府聘請英人所築，塔爲白色鐵質圓形，燈塔高出水面十八丈，光芒四射達二十浬以外。

**角板山** 在新竹縣境，爲臺灣十二名勝之一。

**烏來溫泉** 在新店鎮南方四里之烏來社，泉含無色透明碳酸質，對於胃腸病頗有效驗，附近設有蕃社、蕃童教育所、物品交易所等，視察蕃族生活者，多來此觀光。

**明治溫泉** 在臺中縣東勢區蕃地，泉質含有食鹽、硫化水素等，能治風濕、泌尿、皮膚等病症，四周風光佳妙，絕崖削壁，蔚爲奇觀。

**太平山** 在臺北縣羅東區三鄉東南十一里，昔爲最兇猛之溪頭蕃人根據地，附近森林繁茂登高遠望景色絕佳，爲本省十二名勝之一。亦爲全省第二木材產地。

**八仙山** 在臺中縣東勢區蕃地，木材產額佔本省第三位，附近名勝有小阪原、久良栖社、八仙瀟、岩松山、合流峽、佳保溪谷、斜頭角、菊池臺等稱爲八仙山之八景。

**回鑾綠標塔** 在嘉義市郊外嘉義車站與水上車站之間。

**阿里山巨木** 阿里山上一巨樹，周圍六十一市尺，直徑十九市尺，樹高一百七十四市尺，樹齡約三千年，日人稱爲神木。

**八卦山** 在彰化市，一名望寮山或定軍山，地勢險要，臺灣獨立運動時，曾與日軍鏖戰於此。

**虎頭埤** 在臺南虎頭山之麓，風物絕妙，爲遊玩勝地。

**四重溪** 位於高雄縣恒春區，水質含有碳酸素，對慢性消化系病及婦人病頗有效驗。

**八通關** 在臺中縣新高區蕃地，光緒元年中路屯營吳光亮開設蕃界時所築，初稱八洞關，後改今名，取四通八達之意也。

**臺中公園** 在臺中市區內東北面，亭臺樓閣精緻秀麗。

**深水溫泉** 在花蓮縣北部，泰島碎溪之左岸，民國三年始發現，水質含有硫黃，皮膚病患者洗後頗見效驗。

**合歡山** 在臺中與花蓮兩縣間，最高峯有北合歡山、合歡山、及合歡山東峯，高度均達三千公尺以上，奇峯斷崖，風景奇絕。

**新高山** 其中新高主峯高度達三千九百五十公尺，爲本省最高山峯。

**知本溫泉** 在臺東知本溪之右岸，泉水清明，風景幽邃，爲臺東唯一溫泉。



# 本省風景名勝圖



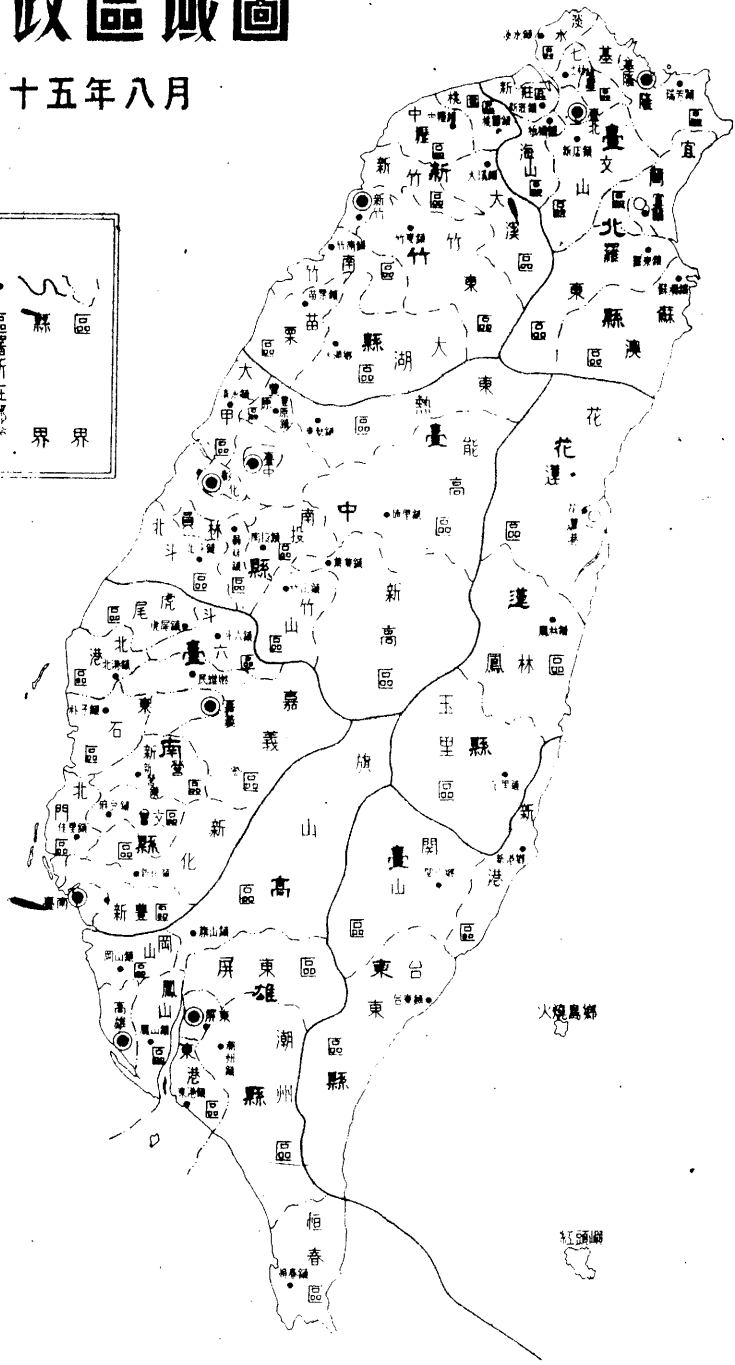
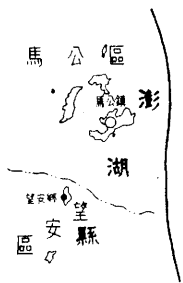

# 本省各縣市暨所轄市區鄉鎮數

民國三十五年四月

省 轄 市									
臺北、基隆、新竹、臺中、彰化、臺南、嘉義、高雄、屏東。									
各 縣 所 轄 市 區 及 鄉 鎮 數									
縣別	市區數	市 區 名 稱	所轄鄉鎮數	縣別	市區數	市 區 名 稱	所轄鄉鎮數		
<b>全省</b>	55		282			<b>小 計</b>	60		
臺 北 縣	10	<b>小 計</b>	37	臺 中 縣	11	大 屯 區	7		
		宜 蘭 市	...			大 豐 區	5		
		七 星 市	4			東 勢 區	4		
		淡 水 區	4			甲 林 區	8		
		基 宜 區	7			員 化 區	7		
		羅 東 區	4			北 斗 區	9		
		蘇 澳 區	4			南 投 區	8		
		文 山 區	1			新 能 區	4		
		海 山 區	4			高 高 區	3		
		新 莊 區	4			山 竹 區	3		
新 竹 縣	8	<b>小 計</b>	38	高 雄 縣	7	<b>小 計</b>	52		
		新 竹 區	5			岡 山 區	7		
		中 壢 區	5			鳳 山 區	7		
		桃 園 區	5			旗 山 區	9		
		大 溪 區	2			屏 東 區	7		
		竹 東 區	4			潮 州 區	12		
		苗 栗 區	8			東 港 區	6		
		南 湖 區	6			恒 春 區	4		
臺 南 縣	10	<b>小 計</b>	65	臺 東 縣	3	<b>小 計</b>	16		
		新 豐 區	5			臺 東 區	8		
		新 化 區	9			關 山 區	5		
		曾 文 區	5	新 港 區	3				
		北 門 區	6			花 蓮 縣	4	<b>小 計</b>	8
		新 營 區	6	花 蓮 市	...				
		嘉 義 區	11	花 蓮 區	3				
		斗 六 區	5	鳳 林 區	3				
		虎 尾 區	6			澎 湖 縣	2	<b>小 計</b>	6
		北 港 區	5	馬 公 區	4				
石 港 區	7	望 安 區	2						

# 本省行政區域圖

民國三十五年八月



## 臺 北 市

臺北市位於臺北盆地中部，淡水河之右岸，基隆、新店諸支流匯合於此。本市鐵道公路輻射各地，交通便捷，市況繁盛，誠本省政治、軍事、教育、經濟之中心，人口計262,106人(民國三十五年七月)，為本省省會所在地。市街分城中、大同、中山、延平、建成、古亭、龍山、松山、雙園、大安等十區。

城中區建築宏大，街道整齊，衡陽街，重慶南路，博愛路等為全市最精華地區。

龍山(萬華)居城中區之西隅，淡水河之邊沿，當淡水河航運興盛之時，為全市水運貨物之集散市場，其後河流漸次淤塞，市況亦漸冷落，今僅龍山寺一帶猶存昔日之繁榮面目。

延平、建成、大同三區(大稻埕)在市之北部，左臨淡水河，為全市人口最稠密之區，商業繁榮，自淡水河上游積塞以後，漸取萬華市區之熱鬧而代之。米、茶等物均以此為集散市場，為全市經濟之中樞。


他如東北部之松山、中山等區，地區遠濶，為本市工場地帶，工廠規模宏大，現有製鋼、橡皮、玻璃、製煙等工廠數十家。

臺北因地扼全省政治、文化、經濟之中心，故教育發達，學校及社教機關林立，如國立臺灣大學，省立師範學院，臺北師範，高級職業學校等數十所，設備完善，學生數亦頗多。

# 台北市街图

縮 尺

0 54M 1KM



## 基隆市

基隆市爲大屯火山東端之『港灣都市』。東南西三面背山，港口之社寮島，中山子，桶盤嶼，成爲自然之風浪屏障，形勢險要，爲本省三大要港之一。

基隆港灣水道，昔日甚淺，卽千噸之汽船亦不能靠埠，光緒十五年始擬訂築港計劃。逐步進行築港工程，至民國二十三年卽告完成。現港灣分內外兩部，外港風浪甚大，水勢湍急，內港水深仍達十餘公尺，一萬五千噸之大汽輪可進出自如，可謂東方之良港。

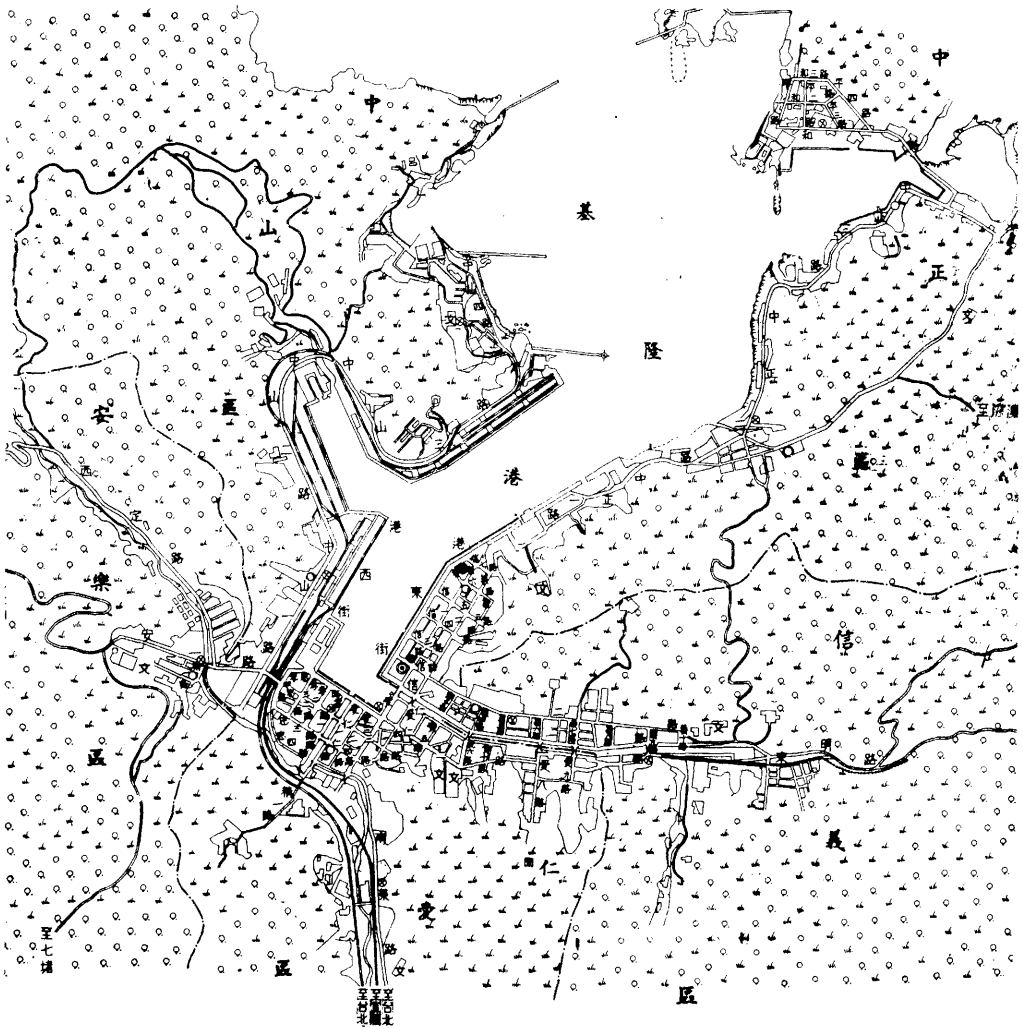
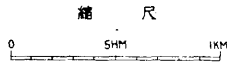
基隆原名『鷓籠』，道光十年與淡水，安平，高雄同時開爲商港。同治十年置海防廳，後光緒十一年巡撫劉銘傳至基隆撫民理蕃之時始改名『基隆』。其時基隆對外貿易，漸趨興盛，及港灣工程告成以後，更爲本省北端之咽喉，對外貿易之唯一商埠。市街環繞於港之邊沿，成U字形，商業繁盛，各地商人均雲集於此。輸出以米、糖、茶、水菓、樟腦等爲最多，進口貨則以棉花、布疋、藥品等爲大宗。

交通除海運外，陸路方面亦甚便利，東至宜蘭、蘇澳、南經臺北直下高雄，均有鐵道。

附近礦產如煤、鐵等產量頗豐。造船及肥料製造等工業亦極興盛。

本市因地臨海濱故漁業發達，港口之社寮島，八尺門及彭佳嶼附近，均爲漁業根據地。

# 基隆市街图



## 新 竹 市

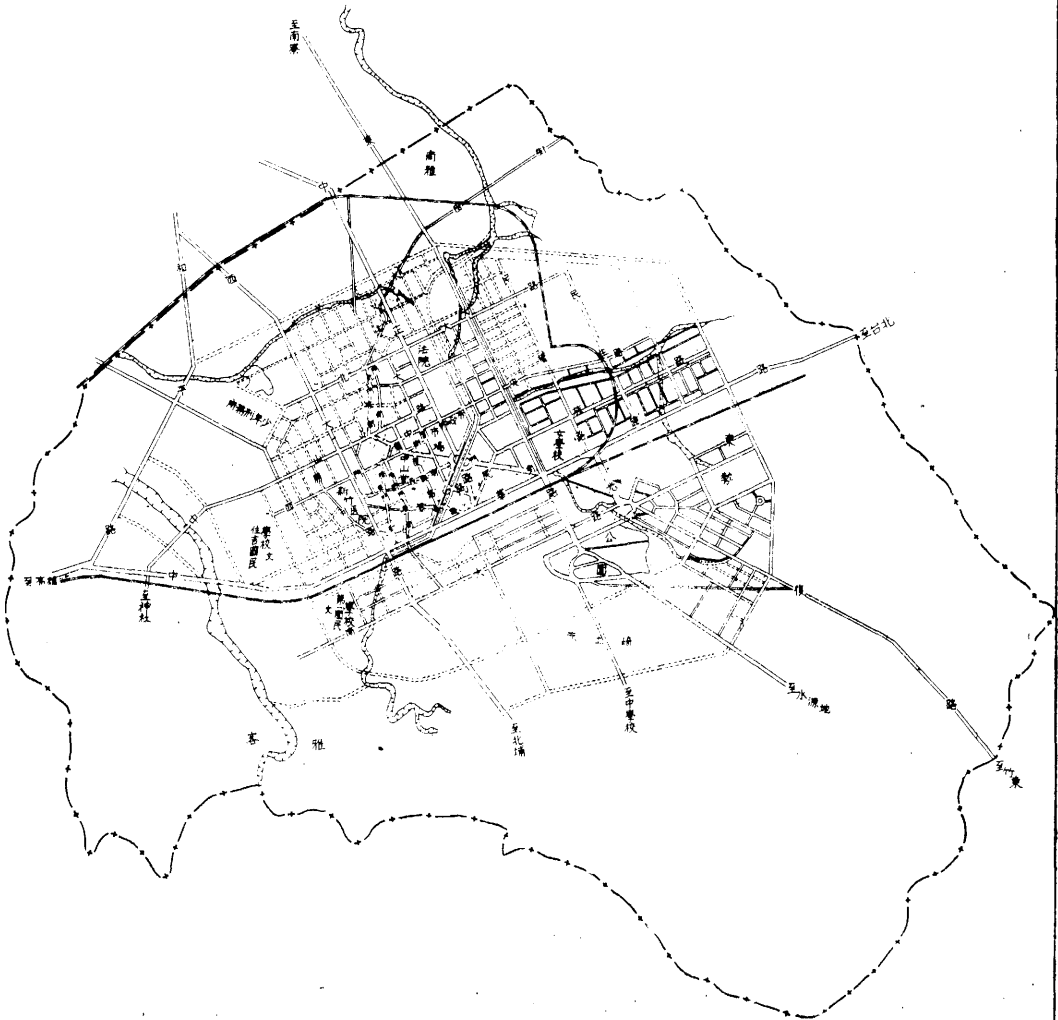
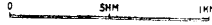
新竹市爲本省最早開闢之都市，人口計 116,654 人（民國三十五年七月），臺北未勃興前此處曾爲本省北部政治、文化中心，附近物產以米、水菓、茶、蓮草、紙等爲最多，本市卽爲其集散市場。

市之東方有天然瓦斯研究所，西部之爽吟閣、南寮濱海水浴場，均爲著名風景區。



# 新竹市街图

圖 尺



## 臺 中 市

本市舊爲臺中州之首邑，位臺中盆地之中心，街道整齊爲本省一新式之都市，人口計 80,730 人（民國三十五年七月），爲本省中部政治、教育、商業、文化之樞紐。

農產甚豐，米、香蕉等產量居本省第一位，他如甘蔗、豆類、棉花等出產亦不少，故在經濟上本市仍不失爲本省中部之中樞。

交通極便，北至省會，南迄高雄，均築有雙軌鐵道，公路則四通八達隨處可以通行。

附近名勝有日月潭、八仙山、霧社等，風景絕佳。

# 臺中市街圖

標尺

0 500M 1KM



## 彰 化 市

本市位臺中西南七公里，臺中平原之中心，東倚八卦山麓，西傍大肚溪之勝，市街店舖之建築與我國內地相彷彿，市內古代之殿宇樓閣至今依然如舊。

本市原爲一片荒蕪平原，清康熙初年，鄭成功開闢臺灣時，閩粵兩省人民始紛紛移此墾荒，後又逐漸散佈附近各地，雍正元年劃虎尾溪以北及大甲溪以南置彰化縣，設治於此，故當時在政治、文化上地位極爲重要，自臺中勃興以後，繁榮遂漸北移；至民國初年南北鐵道，公路完成以後，彰化復趨熱鬧，以商業交通言，尚不失本省中部之重鎮。



## 臺 南 市

臺南市在二層行溪與曾文溪之間，據臺南平原之西，西接安平港，南通高雄，市區龐大，人口計160,351人（民國三十五年七月），爲本省南部之第一商業都市。

明萬曆十八年始移民於此，後約五十年荷蘭人亦來此墾荒，建築市街，與吾人雜居，永樂十五年，鄭成功經營臺灣時，逐荷人，平土蕃，人加整頓，置承天府於此。商業漸興，人口大增。康熙二十三年至光緒十一年其中二百餘年間，曾爲本省首府所在地，握政治、文化之中心。

交通極便，陸上交通均有鐵道、公路與各地聯絡，水運因接臨安平，亦稱便利。

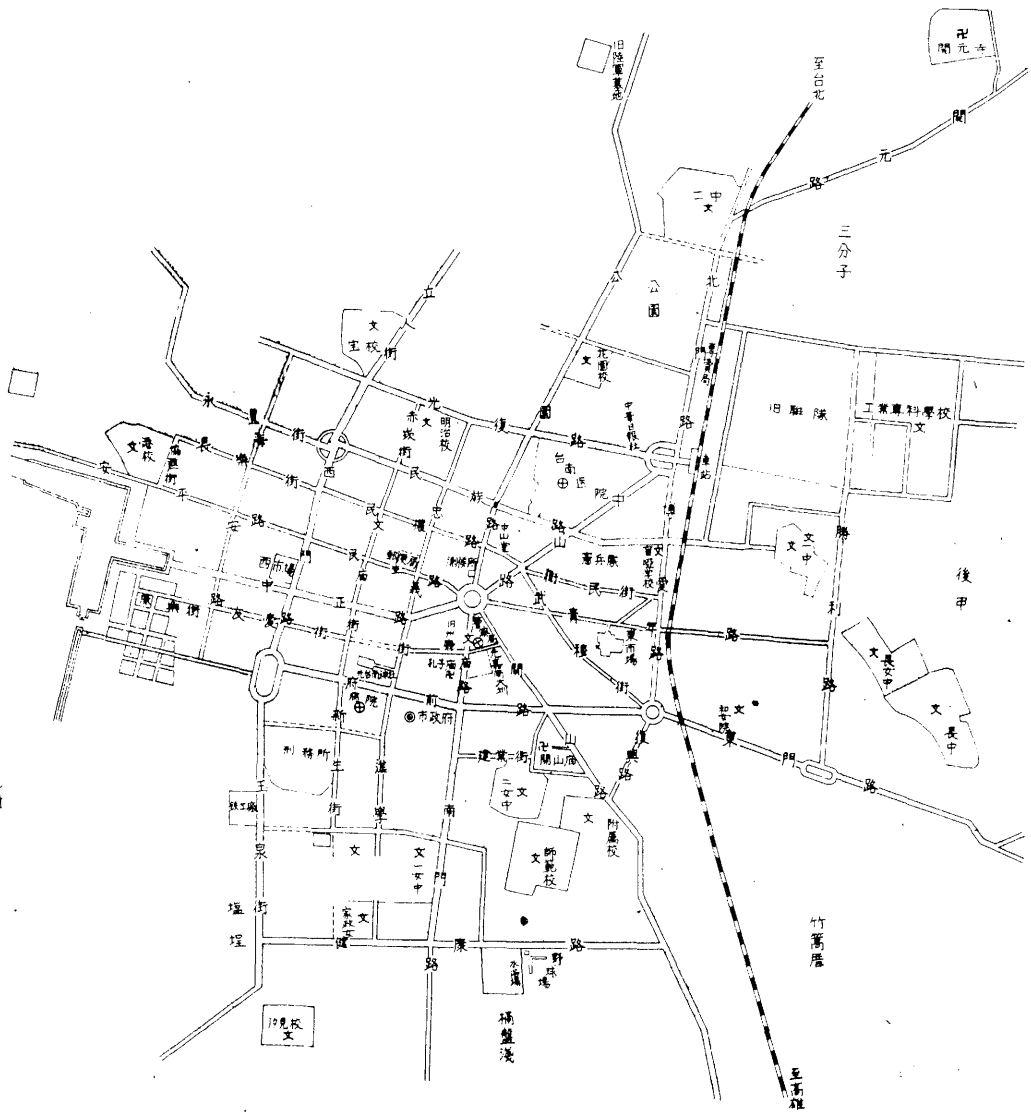
農產品以甘蔗、米、甘藷等爲大宗，豆、水菓等次之。

名勝如赤崁樓、開山神社、孔子廟、開元寺、皆爲富有歷史意義之古跡。

# 台南市街圖

圖 尺

0 500M 1KM



上觀新

## 嘉 義 市

嘉義市爲臺南第二都市，人口計 79,112 人（民國三十五年七月），北倚丘陵，南面龐大之曠野，昔爲平埔蕃之集居地，清康熙四十三年始移民於此，其後次第興盛，置諸羅縣。乾隆五十二年林爽文之亂，一時匪患風靡全省，惟此城官民合力抵抗，致未遭害，後清廷以市民之義勇有嘉，遂改爲嘉義縣，後又改廳，至民國十九年始改爲市。

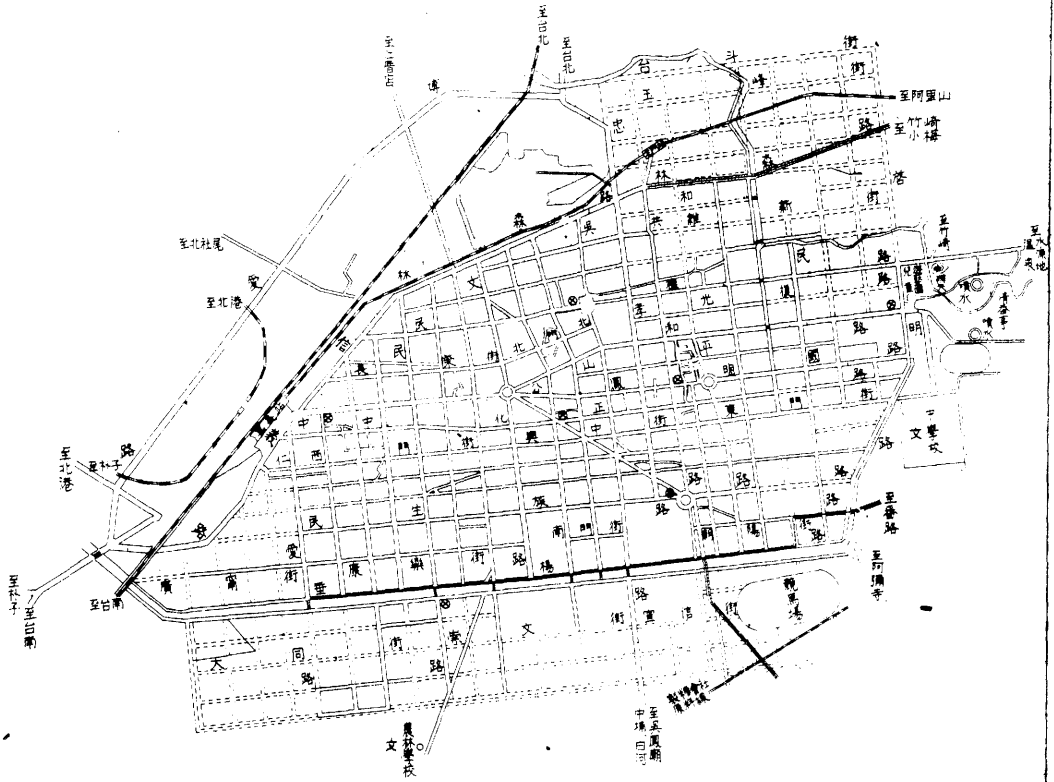
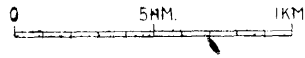
市街初純爲內地式樣，民國六年因大地震大部市街均破壞不堪，當時情形至爲慘淡，然彼時適值地方糖業興盛時期，而阿里山之森林事業又正着手開發，因此市區遂復繁榮。街道建築儼然一新。

交通極爲便利，自阿里山鐵道通車後，更成爲本省木材轉運地，附近之關子嶺溫泉、吳鳳廟、碧雲寺等均爲著名之風景區。



# 嘉義市街圖

縮 尺



## 高雄 市

本市在壽山之東南麓，西臨高雄港，形勢險要，爲本省南部之咽喉，高雄原名「打狗」，遠在三百餘年前，荷人已在此經營，及鄭成功開發臺灣，荷人勢力逐漸衰退，彼時高雄對外貿易遂形繁盛，南至南洋、新加坡、菲律賓一帶，西達廈門、汕頭、香港，北迄上海、天津、大連均有船隻往返，清咸豐年間與淡水、基隆、安平同時開爲商港，此後對外商業更形繁盛。

市區成一新月形，舊市街如哨船頭、鹽埕埔、旗後等，本甚狹隘，年來修築高雄港灣，並整頓街道，市容刷然一新，日本統治之時曾譽爲「日本都市」，人口計 132,770 人(民國三十五年七月)，稍遜於臺南而爲本省第三都市。

農產品以豆、米、落花生、木瓜、西瓜、甘蔗、香蕉等爲大宗，製糖、製罐工業亦稱興盛，本市不但爲南部商業都會，且爲工業要區。

交通便利，北至臺南、東迄屏東、潮州均有鐵道，公路縱橫，至水運方面亦甚方便，南至菲律賓、新加坡、西通廈門、汕頭、香港，北上津、滬、大連，皆可通航，然高雄港暗礁頗多，水勢湍急，覆舟事件時有所聞。

名勝有壽山、壽海浴場等數處，風景頗佳。

# 高雄市街图

比例尺

1:100,000



## 屏東市

屏東市位下淡水溪之右岸，爲屏東平原之中心，昔爲阿猴族蕃人居住地，康熙二十三年始發現此平原，至四十三年，閩人李、江、方，三大姓共居於此，遂着手開墾工作，原名阿猴廳，民九年改名屏東，民二十二年改市，交通便利市況興盛，人口計 97,139 人(民國三十五年七月)爲本省九大都市之一，附近農產如米、木瓜、香蕉等產量頗豐，本市卽爲其集散市場。

# 屏東市街圖

總 尺

0 500 1000 KM



## 本省主要山脈

山脈名	高度 (公尺)	山脈名	高度 (公尺)	山脈名	高度 (公尺)
新高山	3,950	西山	3,523	新高前山	3,242
次高山	3,931	智本山	3,485	尖山	3,237
新高東山	3,884	東巒大山	3,465	前山	3,236
馬薄喇斯山	3,883	東合歡山	3,394	屏風山	3,234
南山	3,869	桃山(新竹縣) (臺中縣)	3,390	大武山	3,232
新高北山	3,866	畢祿山	3,379	白石山	3,228
秀姑巒山	3,833	西恩下恩山	3,379	卡西拍那恩山	3,203
南湖大山	3,797	丹大山	3,371	哈伊諾當那恩山	3,175
中央尖山	3,775	桃山(臺北縣)	3,360	馬比伊產山	3,167
北合歡山	3,697	白姑大山	3,349	烏哇諾西恩山	3,132
合歡山東峰	3,697	奇萊主山南峰	3,334	安東軍山	3,090
合歡山	3,697	能高山南峰	3,333	巒大山	3,076
關山	3,667	南雙頭山	3,333	西巒大山	3,075
大水窟山	3,645	卑南主山	3,305	關門山	3,052
西朴朴斯山	3,610	千卓萬山	3,304	大石公山	3,049
奇萊主山北峰	3,605	東郡大山	3,302	小雪山	3,043
大雪山	3,600	郡大山	3,294	望鄉山	3,027
大霸尖山	3,570	太魯閣山	3,292	蒲喇庫產山	3,025
雪峰山	3,569	卓社大山	3,278	南面山	3,022
新高西山	3,545	小關山	3,255	雲水山	3,010
奇萊主山	3,526	能高山	3,252		

附註：高度未滿3,000公尺之山脈未列入。



# 本省主要港灣及河流

## 甲、港 灣

		商 港	軍 港
臺 北	淡 水	蘇 澳	基 隆
新 竹	後 龍		
臺 中	新 高	鹿 港	
臺 南	安 平	東 石	
高 雄	東 港	大 板 埕	高 雄
臺 東	臺 東	大 武 新 港	火 燒 島 紅 頭 嶼
花 蓮	花 蓮 港		
澎 湖			馬 公

## 乙、河 流

名 稱	所 經 縣 份	河 流 長 度 (公里)	流 域 面 積 (平方公里)
濁 水 溪	臺 中 縣 臺 南 縣	170	3,114
下 淡 水 溪	高 雄 縣	152	3,194
淡 水 河	臺 北 縣 新 竹 縣	144	2,505
曾 文 溪	臺 南 縣	137	1,212
大 甲 溪	臺 中 縣	124	1,272
大 肚 溪	臺 中 縣	113	2,072
大 安 溪	新 竹 縣 臺 中 縣	87	749
北 港 溪	臺 南 縣	83	751
卑 南 大 溪	臺 東 縣	82	1,586
秀 姑 巒 溪	花 蓮 縣	77	1,802
八 掌 溪	臺 南 縣	74	478
朴 子 溪	臺 南 縣	71	295
宜 蘭 濁 水 溪	臺 北 縣	68	1,005
急 水 溪	臺 南 縣	64	356
二 層 行 溪	臺 南 縣 高 雄 縣	62	361
頭 前 溪	新 竹 縣	61	568

附 註：凡未滿60公里長之河川未列入。





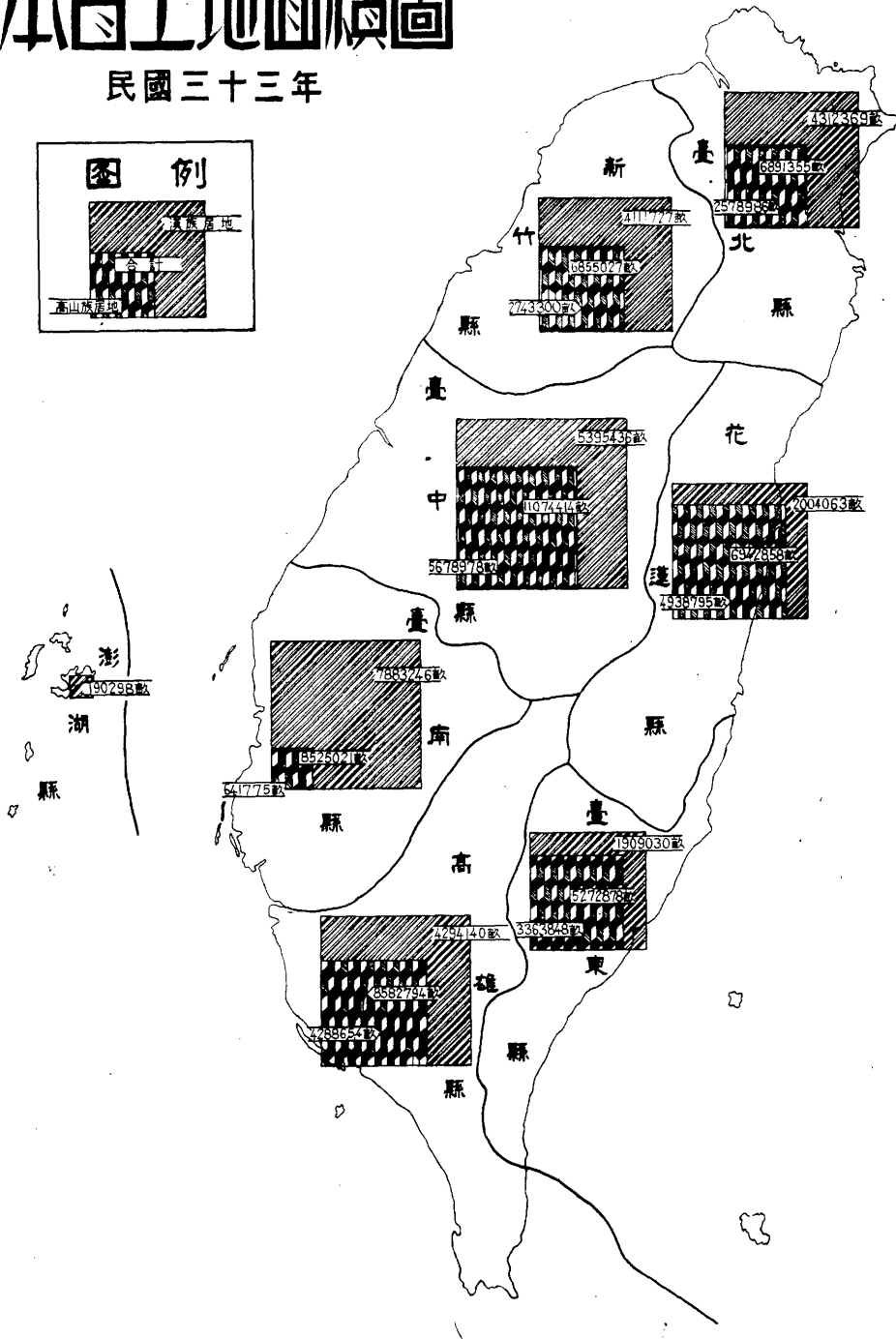
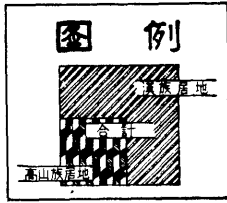
# 本省土地面積

民國三十三年

		合計 漢族居地				高山族居地	
		面 (畝) 積	%	面 (畝) 積	%	面 (畝) 積	%
<b>全</b>	<b>省</b>	54,334,645	100.0	30,100,309	53.8	24,234,336	46.2
臺	北	6,891,355	100.0	4,312,369	62.6	2,578,986	37.4
新	竹	6,855,027	100.0	4,111,727	60.0	2,743,300	40.0
臺	中	11,074,414	100.0	5,395,436	48.7	5,678,978	51.3
臺	南	8,525,021	100.0	7,883,246	95.9	641,775	8.1
高	雄	8,582,794	100.0	4,294,140	50.0	4,288,654	50.0
臺	東	5,272,878	100.0	1,909,030	35.2	3,363,848	63.0
花	蓮	6,942,858	100.0	2,004,063	28.9	4,938,795	71.1
澎	湖	190,298	100.0	190,298	100.0	—	0.0

# 本省土地面積圖

民國三十三年



# 本省鐵道里程

民國三十五年度

線名	里(英里)程	起迄點	經過重要站名
<b>總計</b>	1,436.1		
<b>國營鐵道</b>	954.7		
合計	954.7		
縱貫線	405.9	基隆—高雄	臺北、新竹、彰化、嘉義、臺南、高雄。
宜蘭線	95.0	八堵—蘇澳	三貂嶺、羅東。
淡水線	21.2	臺北—淡水	圓山、北投。
平溪線	12.9	三貂嶺—菁桐	嶺脚寮
中壢線	91.4	新竹—彰化	後龍、大甲、大肚。
集集線	29.7	二水—外車埕	濁水、集集、
臺東線	173.0	花蓮港—臺東	花蓮、鳳林、玉里、關山、
潮州線	47.0	高雄—枋寮	鳳山、屏東、潮州、社邊。
阿里山線	78.6	嘉義—獸	竹崎、阿里山。
<b>民營鐵道</b>	481.4		
合計	481.4		
大甲線	26.5	后庄—大甲	月眉、大甲。
中庄線	3.5	南門—中庄	土牛
土牛線	13.1	豐原—土牛	草屯
中鹿線	30.0	臺中—鹿港	和美
鹿港線	11.4	彰化—鹿港	溪湖
鹿港線	11.2	彰化—鹿港	北斗、溪州。
鹿港線	21.2	員林—鹿港	
田中線	29.3	田中—南投	
田中線	9.0	濁水—南投	
斗南線	10.2	斗南—六甲	虎尾
斗南線	12.2	斗南—北港	田尾
斗南線	34.3	斗南—西螺	鹽水
斗南線	15.5	斗南—虎尾	佳里
斗南線	22.2	新營—布袋	蒜頭、朴子。
斗南線	28.3	番仔寮—布袋	
斗南線	24.8	番仔寮—二重	
斗南線	11.8	嘉水上—蘇厝	景尾
斗南線	10.4	萬華—新街	
斗南線	3.8	善化—神農	旗山、旗尾。
斗南線	18.5	鳳山—竹林	
斗南線	39.4	九曲堂—竹頭港	
斗南線	15.8	屏東—里港	大林
斗南線	30.5	新巷—小港	崙背
斗南線	16.8	屏尾—三義	新巷、北港。
斗南線	31.7	嘉義—口	



## 本省海運路線

航 路	理 程 (哩)	起 迄 點	中 途 停 泊 站	
● 本 省 航 線	沿 岸 東 線	295	基隆至高雄	經蘇澳、花蓮港、臺東、大板埭。
	沿 岸 西 線	△283		
	高 雄 馬 公 線	76	高雄至馬公	直航
	安 平 馬 公 線	54	安平至馬公	直航
	新 港 紅 頭 嶼 線	83	新港至紅頭嶼	經臺東、火燒島。
國 內 航 線	基 隆 上 海 線	418	基隆至上海	直航
	基 隆 廈 門 線	343	基隆至廈門	經福州
	基 隆 香 港 線	△276		經廈門
	高 雄 上 海 線	531	高雄至上海	經基隆、福州。
	高 雄 天 津 線	700	高雄至天津	經大連
	高 雄 大 連 線	1,274	高雄至大連	直航
南 洋 航 線	高 雄 廣 東 線	1,032	高雄至廣東	經廈門、汕頭、香港。
	基 隆 菲 律 賓 線	551	基隆至打博屋	經高雄、馬尼刺、來加斯比、賽婆。
	基 隆 菲 律 賓 線	550	高雄至馬尼刺	直航
	基 隆 爪 哇 線	2,665	基隆至斯拉巴亞	經高雄、他滑屋。
	基 隆 爪 哇 線	1,440	基隆至他滑屋	經高雄
日 本 航 線	基 隆 爪 哇 線	2,555	基隆至麥加斯沙	經高雄、香港、他滑屋。
	高 雄 爪 哇 線	2,857	高雄至巴他比亞	經他滑屋、斯拉巴亞、斯馬拉恩。
	高 雄 東 京 線	1,368	高雄至東京	直航
	高 雄 橫 濱 線	1,355	高雄至橫濱	直航
	高 雄 名 古 屋 線	1,258	高雄至名古屋	直航
	高 雄 神 戶 線	1,148	高雄至神戶	經基隆、門司。
其 他	基 隆 神 戶 線	1,161 △930	基隆至神戶	經宮古島、那霸、鹿兒島。
	高 雄 長 崎 線	1,038 △835		
其 他	高 雄 仁 川 線	1,362 △978	高雄至仁川	經基隆、大連。
	高 雄 濟 津 線	1,645	高雄至濟津	經基隆轉日本鹿兒島、長崎、博多。

附註：有△者為直航里程。



## 本省道路長度及面積

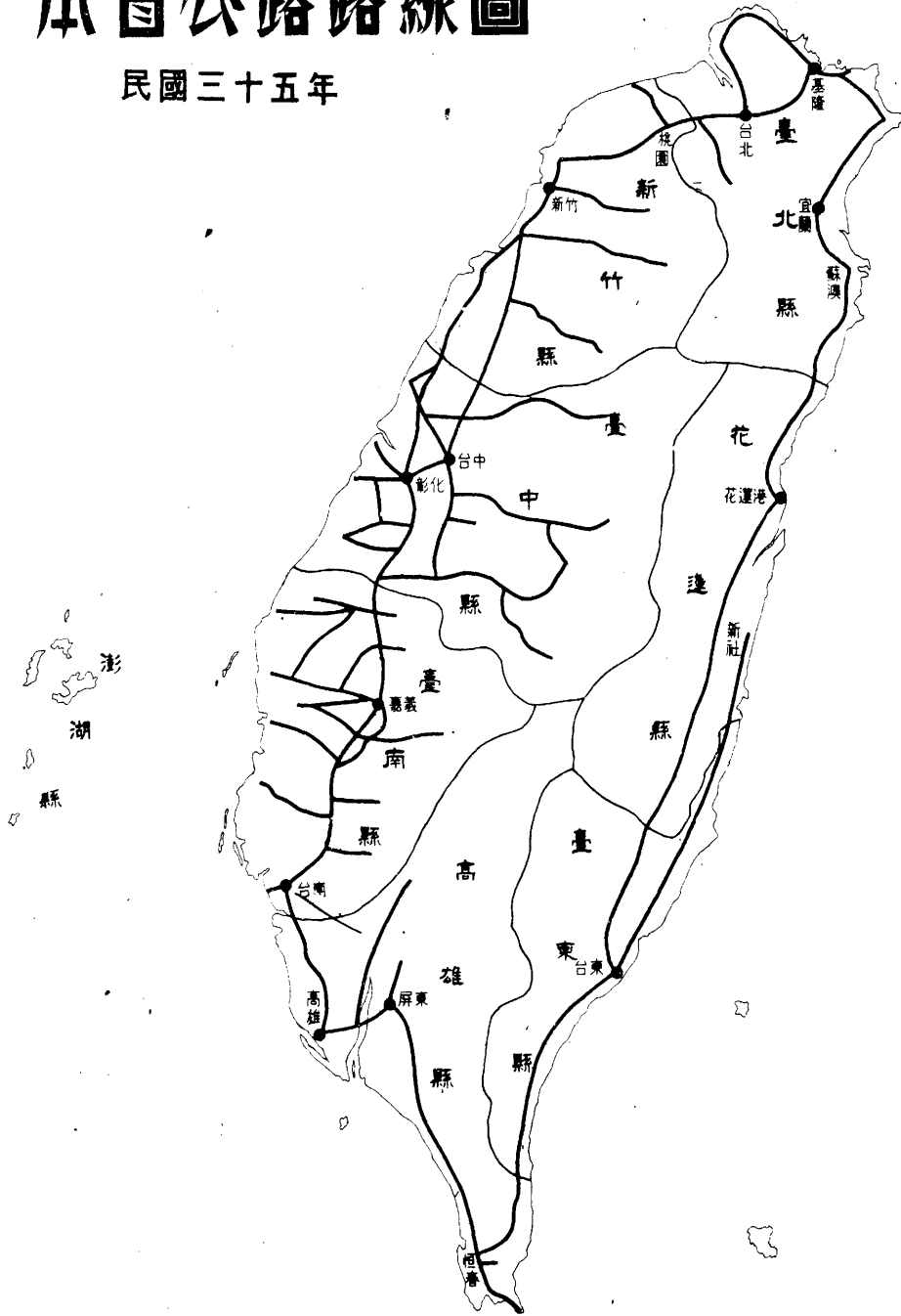
民國三十五年 度

		道 路 (公里) 長 度				道 路 面 積 (平方公尺)
		合 計	未 滿 3.0 公 尺	未 滿 7.3 公 尺	7.3 公 尺 以 上	
全	省	16,408.72	5,538.02	4,179.91	6,690.79	121,058,551.8144
臺	北	2,750.49	1,525.16	690.16	535.17	13,001,459.9472
新	竹	3,030.74	1,394.20	991.41	645.13	18,125,902.6560
臺	中	1,789.01	818.89	261.10	709.02	31,428,912.3840
臺	南	5,292.74	990.23	1,165.03	3,137.48	37,205,646.6024
高	雄	2,071.56	396.01	398.75	1,276.80	12,656,002.5936
臺	東	594.82	149.34	308.68	136.30	3,671,484.0840
花	蓮	682.23	214.16	229.08	238.99	3,780,763.9056
澎	湖	197.63	50.03	135.70	11.90	1,188,379.6416



# 本省公路路線圖

民國三十五年



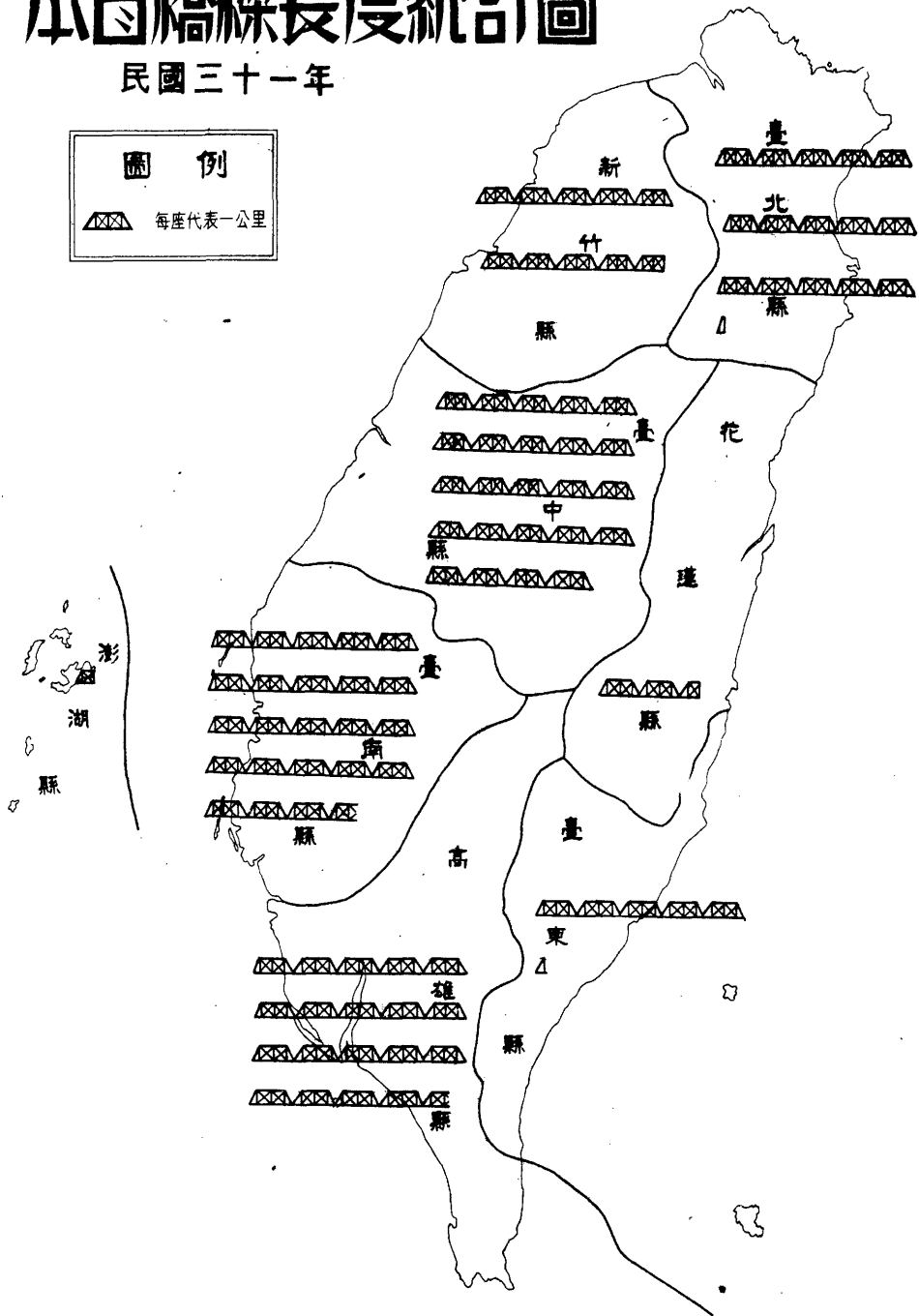
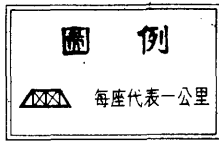
## 本省橋樑及其長度與面積

民國三十一年

	橋樑數 (座)	橋樑數 (座)			橋樑長度 (英里)	橋樑面積 (平方英里)
		合計	未滿90公尺	90公尺至未滿99公尺		
全 省	9,871	7,915	1,862	94	100,635.1	359,385.3968
臺 北	1,359	1,026	311	22	15,285.4	60,315.9045
新 竹	1,148	840	304	4	9,674.5	4,326.6648
臺 中	2,972	2,623	335	14	24,094.8	66,340.5552
臺 南	2,560	1,976	565	19	23,689.1	136,091.6640
高 雄	1,096	882	188	26	19,653.0	61,840.3520
臺 東	430	322	100	8	5,223.7	17,383.2480
花 蓮	170	110	59	1	2,431.0	10,199.6128
澎 湖	136	136	—	—	0.5836	2,888.3952

# 本省橋樑長度統計圖

民國三十一年



## 本省歷年各月平均最高與最低氣溫

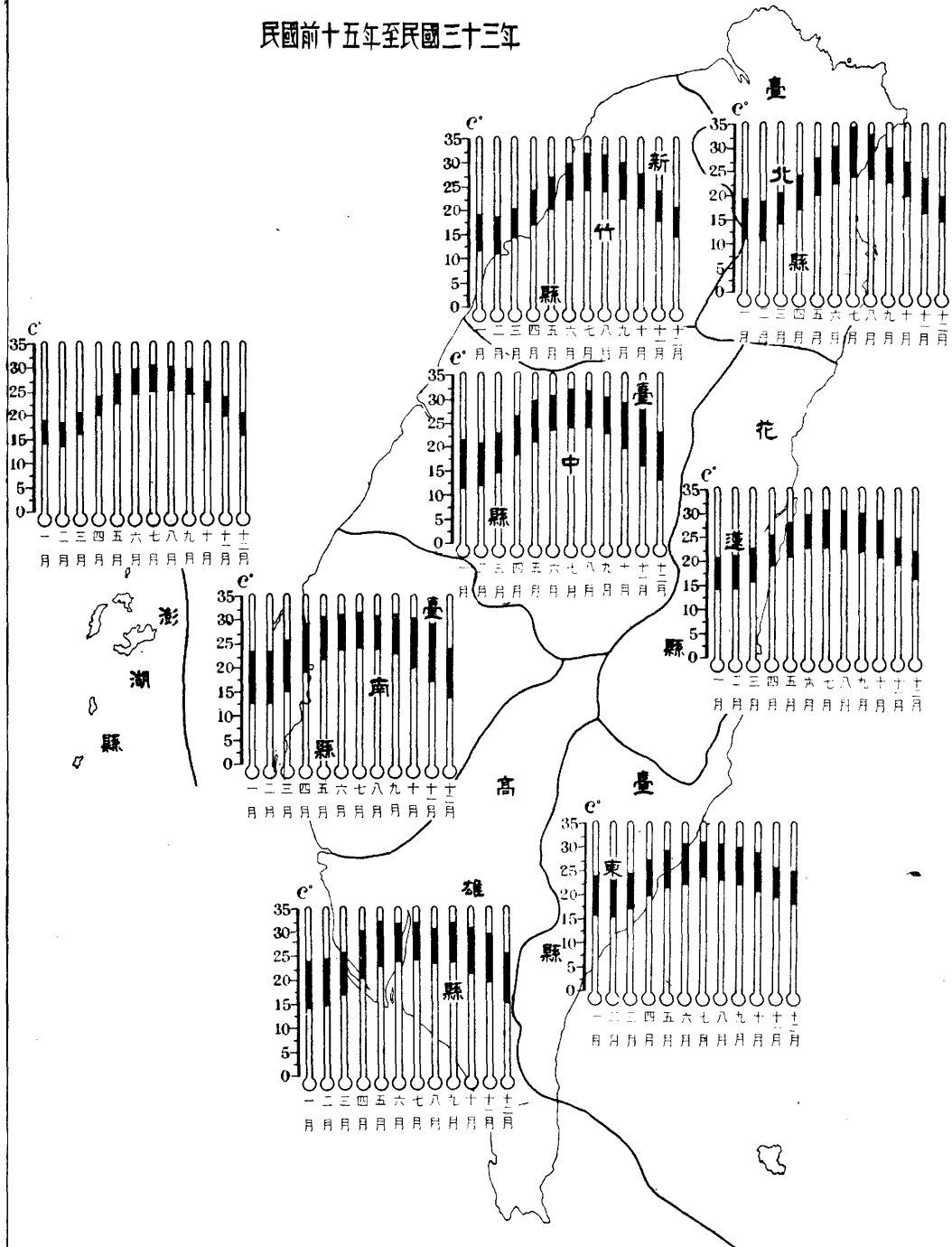
民國前十五年至民國三十三年

單位：攝氏度

		臺北	新竹	臺中	臺南	高雄	臺東	花蓮	澎湖	
一	月	{最高	19.0	18.6	21.7	23.7	23.8	23.3	21.0	18.5
		{最低	12.3	12.0	11.5	12.7	14.2	15.6	14.2	14.5
二	月	{最高	18.5	18.1	21.2	23.7	24.4	23.3	21.3	18.2
		{最低	11.9	11.7	11.6	12.6	14.9	15.5	14.4	13.8
三	月	{最高	20.9	20.4	23.5	25.9	26.3	24.9	22.7	21.0
		{最低	13.9	14.0	14.4	15.2	17.0	17.1	15.8	16.1
四	月	{最高	24.9	24.6	27.1	29.1	30.1	27.4	25.8	24.8
		{最低	17.3	17.1	18.2	19.0	21.0	19.6	18.6	19.8
五	月	{最高	28.5	27.5	30.0	31.2	32.5	29.3	28.2	27.9
		{最低	20.6	20.9	21.5	22.3	23.7	21.8	21.1	22.9
六	月	{最高	31.4	30.6	31.5	31.6	32.1	31.0	30.3	29.8
		{最低	23.0	23.5	23.1	23.9	24.7	23.3	22.8	24.8
七	月	{最高	34.1	32.0	32.5	32.2	32.2	31.5	31.6	30.8
		{最低	24.3	24.6	24.0	24.3	24.9	23.8	23.5	25.6
八	月	{最高	32.9	31.9	32.2	31.6	31.7	31.3	31.4	30.6
		{最低	24.2	24.3	23.9	24.2	24.7	23.7	23.4	25.5
九	月	{最高	31.0	30.9	31.7	32.0	32.2	30.6	30.4	29.9
		{最低	22.7	23.1	22.6	23.3	24.3	23.0	22.5	24.9
十	月	{最高	27.2	27.9	29.6	30.7	31.2	28.6	27.8	27.3
		{最低	19.8	20.4	19.6	20.4	22.1	21.1	20.2	22.8
十一	月	{最高	23.8	24.7	26.6	28.0	29.0	26.3	25.2	23.7
		{最低	16.8	17.7	16.1	17.2	19.4	18.9	17.9	19.9
十二	月	{最高	20.7	20.5	23.3	25.0	25.5	24.1	22.5	20.5
		{最低	13.9	13.9	13.1	14.2	16.4	16.8	15.8	16.6

# 本省歷年各月平均最高最低氣溫統計圖

民國前十五年至民國三十三年



## 本省歷年各月平均雨量與雨日

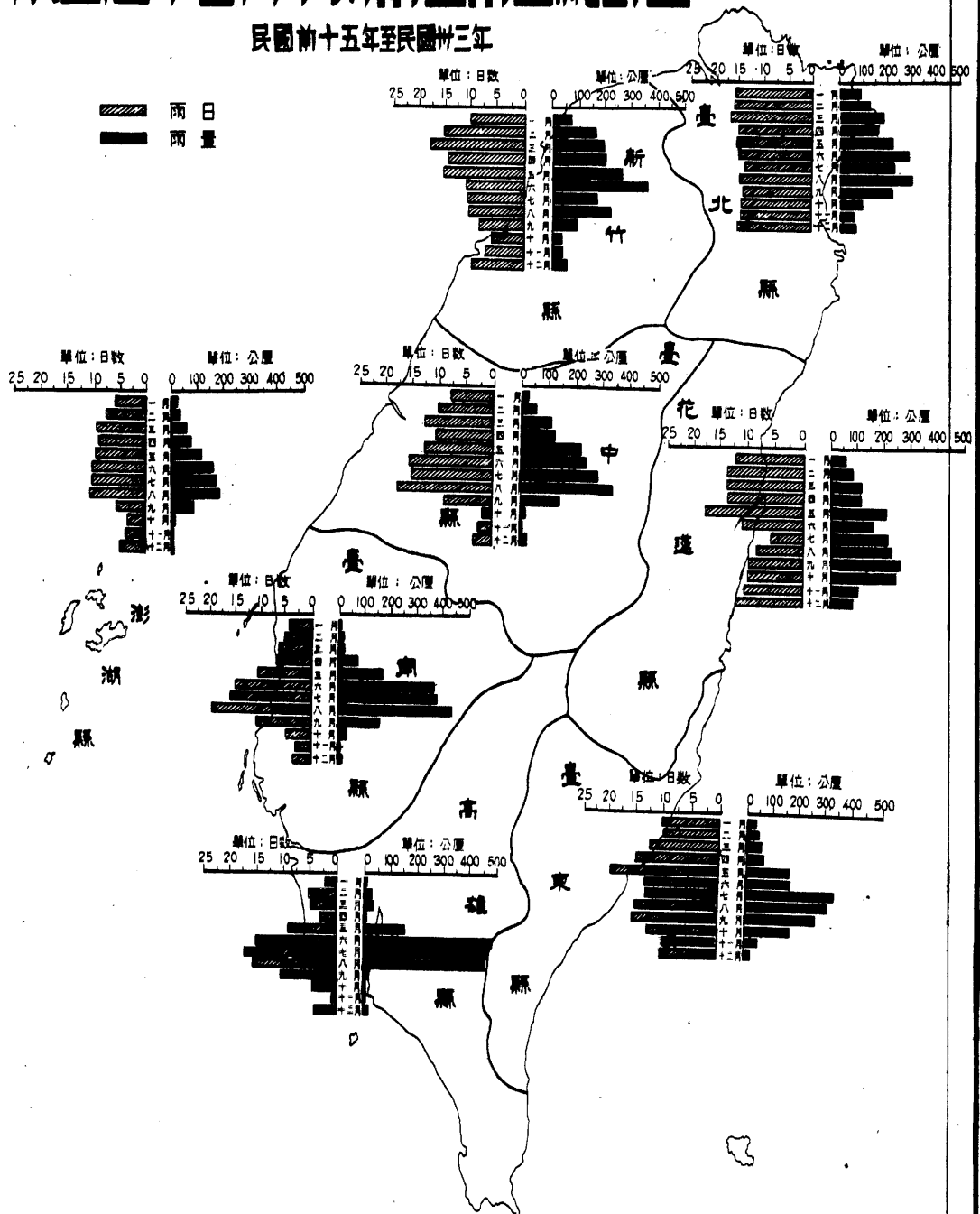
民國前十五年至民國三十三年

單位：雨量：公厘  
雨日：日數

		臺北	新竹	臺中	臺南	高雄	臺東	花蓮	澎湖	
一	月	{雨量	90.3	64.1	34.5	20.8	8.9	39.1	58.3	23.9
		{雨日	16.8	10.5	7.7	4.9	4.0	11.1	17.6	6.0
二	月	{雨量	135.3	161.6	65.0	37.4	39.1	43.0	85.3	35.8
		{雨日	16.8	15.5	10.2	5.5	5.8	10.2	18.4	7.8
三	月	{雨量	187.1	191.4	110.1	41.4	41.7	63.4	113.1	61.3
		{雨日	17.4	18.0	12.5	6.8	5.5	12.6	18.8	9.3
四	月	{雨量	166.9	195.3	125.5	64.4	14.0	73.1	119.1	80.9
		{雨日	15.1	14.8	10.7	7.0	3.7	14.9	18.0	8.9
五	月	{雨量	220.4	278.8	224.7	172.9	151.5	177.3	208.9	110.2
		{雨日	16.3	15.3	12.8	10.3	9.0	18.9	22.3	9.9
六	月	{雨量	292.2	362.6	252.3	365.6	495.6	187.0	162.4	161.4
		{雨日	15.8	12.6	16.3	15.2	15.3	13.0	16.3	11.6
七	月	{雨量	229.2	169.2	291.1	377.4	479.0	349.7	217.9	179.9
		{雨日	13.7	12.4	15.5	16.8	17.5	13.0	11.3	10.0
八	月	{雨量	303.0	238.2	335.9	443.9	467.0	322.1	228.9	184.2
		{雨日	14.9	10.9	17.6	18.8	16.8	14.0	12.8	11.0
九	月	{雨量	231.1	91.5	140.5	158.7	101.7	284.9	253.4	96.3
		{雨日	14.1	8.4	8.5	10.8	11.3	15.4	14.9	6.6
十	月	{雨量	116.7	23.0	20.7	29.5	11.8	174.7	239.5	23.2
		{雨日	14.7	5.8	3.4	4.0	4.2	12.4	15.2	3.9
十一	月	{雨量	63.9	26.8	16.5	16.5	9.9	54.0	99.6	21.1
		{雨日	14.9	7.6	4.7	3.2	1.3	9.3	15.6	4.1
一	月	{雨量	73.9	42.9	26.0	16.9	20.3	38.4	66.9	20.3
		{雨日	16.1	9.8	6.3	3.9	4.2	9.7	16.6	5.5

# 本省歷年各月平均雨量雨日統計圖

民國十五年至民國卅三年



## 本省歷年各月平均濕度

民國前十五年至民國三十三年

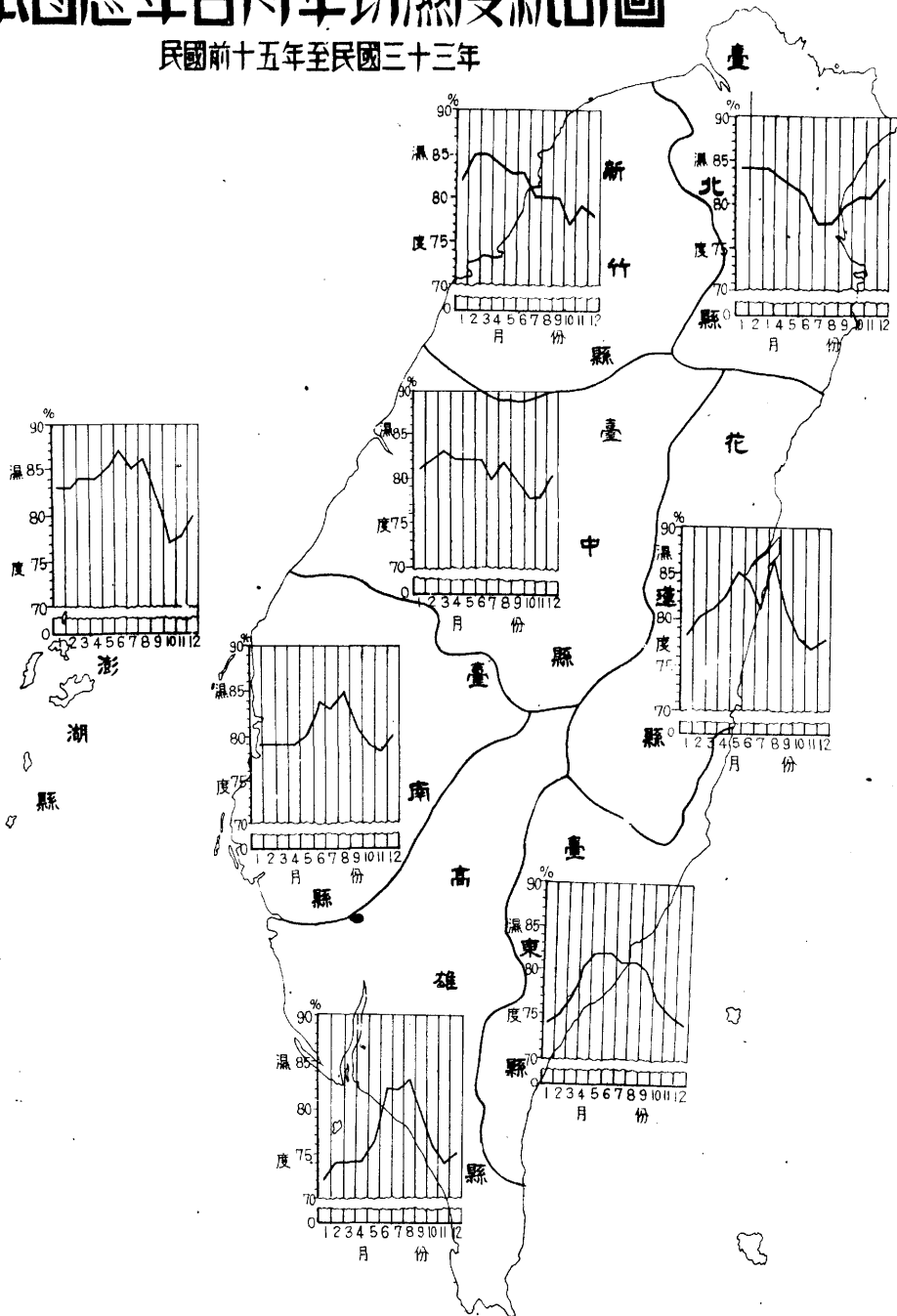
單位：百分率

		臺北	新竹	臺中	臺南	高雄	臺東	花蓮	澎湖
一	月	84	82	81	79	72	74	78	83
二	月	84	85	82	79	74	75	80	83
三	月	84	85	83	79	74	77	81	84
四	月	83	84	82	79	74	80	82	84
五	月	82	83	82	80	76	82	85	85
六	月	81	83	82	84	82	82	84	87
七	月	78	80	80	83	82	81	81	85
八	月	78	80	82	85	83	81	87	86
九	月	80	80	80	82	80	80	81	82
十	月	81	77	78	79	76	77	78	77
十	一 月	81	79	78	78	74	75	77	78
十	二 月	83	78	80	79	75	74	78	80



# 本省歷年各月平均濕度統計圖

民國前十五年至民國三十三年



## 本省歷年各月平均風速

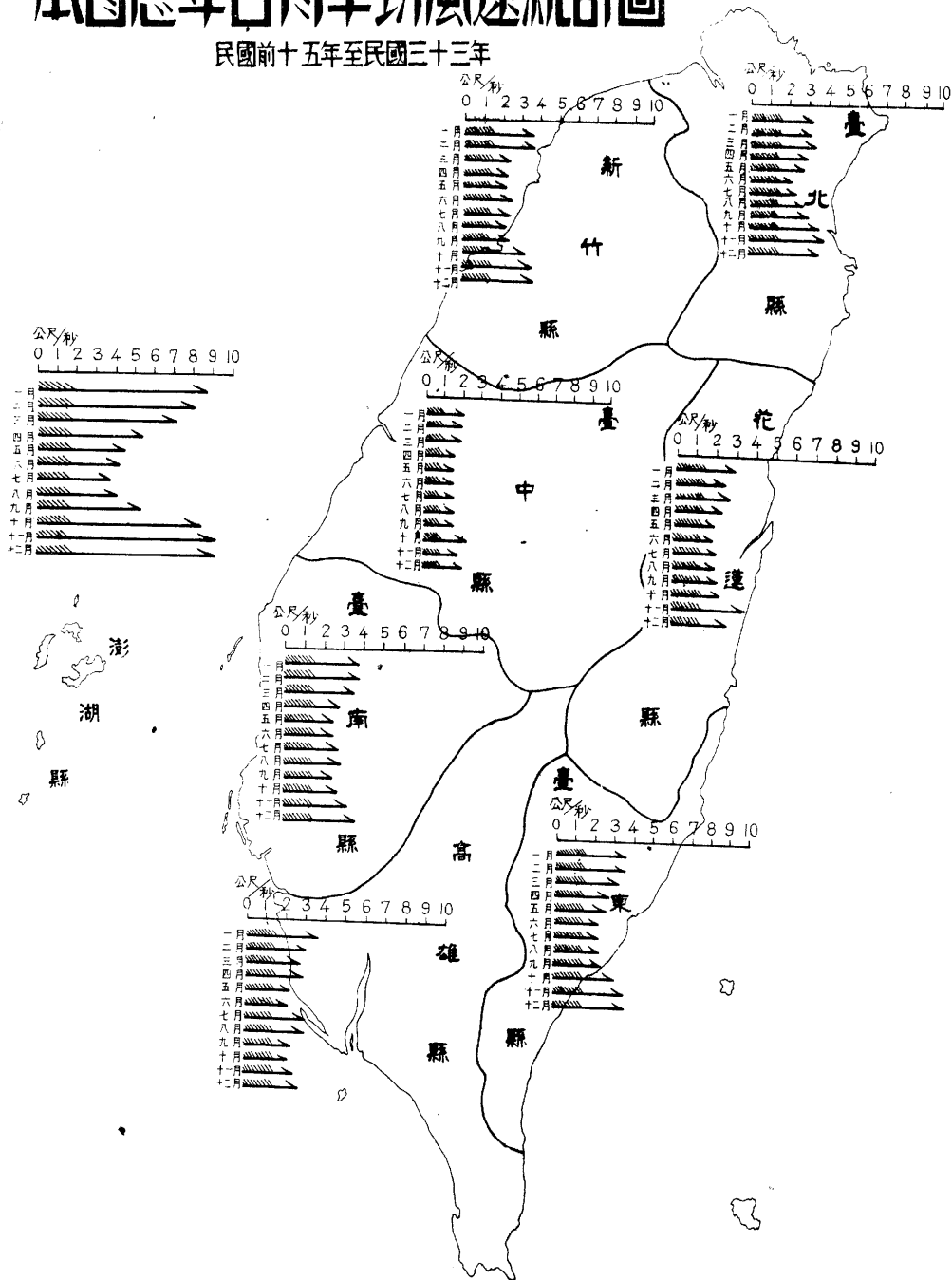
民國前十五年至民國三十三年

單位：公尺每秒

		臺北	新竹	臺中	臺南	高雄	臺東	花蓮	澎湖
一	月	3.4	3.6	2.2	3.9	3.6	3.7	3.1	8.0
二	月	3.3	3.8	2.2	3.9	3.3	3.6	2.8	8.3
三	月	3.5	2.7	2.0	3.6	2.8	3.5	2.9	7.2
四	月	3.1	2.4	1.6	2.9	3.0	2.8	2.5	5.5
五	月	2.9	2.3	1.5	2.5	2.4	2.5	2.1	4.6
六	月	2.2	2.7	1.6	2.6	2.4	2.3	2.1	4.3
七	月	2.5	2.5	1.6	2.7	3.3	2.4	2.3	3.9
八	月	2.8	2.3	1.5	2.7	3.2	2.4	2.2	4.2
九	月	3.1	2.5	1.6	2.5	2.6	2.7	2.3	5.6
十	月	3.7	3.5	1.8	2.7	2.4	3.4	2.7	8.6
十	一 月	3.9	3.7	2.0	3.2	2.7	3.7	3.9	9.3
十	二 月	3.6	4.0	2.1	3.6	3.1	3.7	3.0	9.3

# 本省歷年各月平均風速統計圖

民國前十五年至民國三十三年



## 本省各縣市人口密度

(以現住人口計算)

民國三十五年七月

		人 口 數	面 積 (平方公里)	每平方公里人口數
全	省	6,041,506	35,981	168.00
省 轄 市	臺 北	262,106	670	391.20
	臺 基 隆	66,529	468	142.37
	新 竹	116,554	1,000	115.96
	臺 中	80,730	297	271.82
	彰 化	55,704	657	84.79
	臺 南	160,351	661	242.59
	嘉 義	79,112	559	141.52
	高 雄	132,770	1,137	167.72
	屏 東	97,139	666	145.85
縣 別	臺 北	732,697	3,456	212.01
	新 竹	755,299	3,564	211.92
	臺 中	1,249,979	6,429	194.43
	臺 南	1,011,871	4,201	312.28
	高 雄	640,721	3,919	163.49
	臺 東	88,558	3,515	25.19
	花 蓮	138,824	4,629	30.00
	澎 湖	72,362	127	569.77



## 本省各縣男女性比例

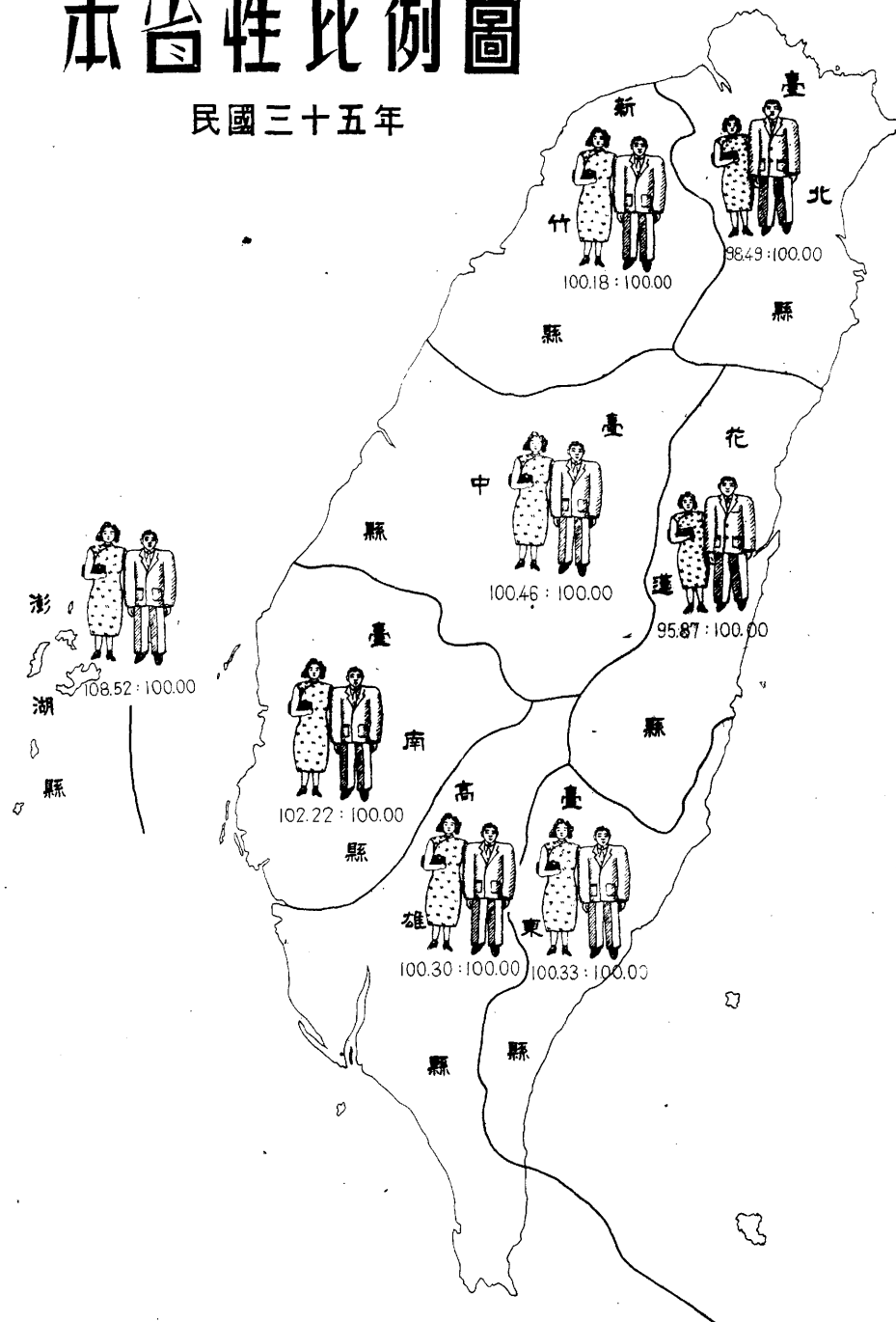
(以現住人口計算)

民國三十五年七月

		合 計	男	女	性 比 例 (男子=100)
全	省	6,041,506	3,013,555	3,027,950	100.48
臺	北	1,061,432	534,760	526,672	98.49
新	竹	871,953	435,597	436,366	100.18
臺	中	1,386,413	691,609	694,804	100.46
臺	南	1,551,334	767,157	784,177	102.22
高	雄	870,630	434,659	435,971	100.30
臺	東	88,558	44,207	44,351	100.33
花	蓮	136,824	70,874	67,950	95.87
澎	湖	72,362	34,733	37,659	108.52

# 本省性比例圖

民國三十五年



# 本省各縣戶數

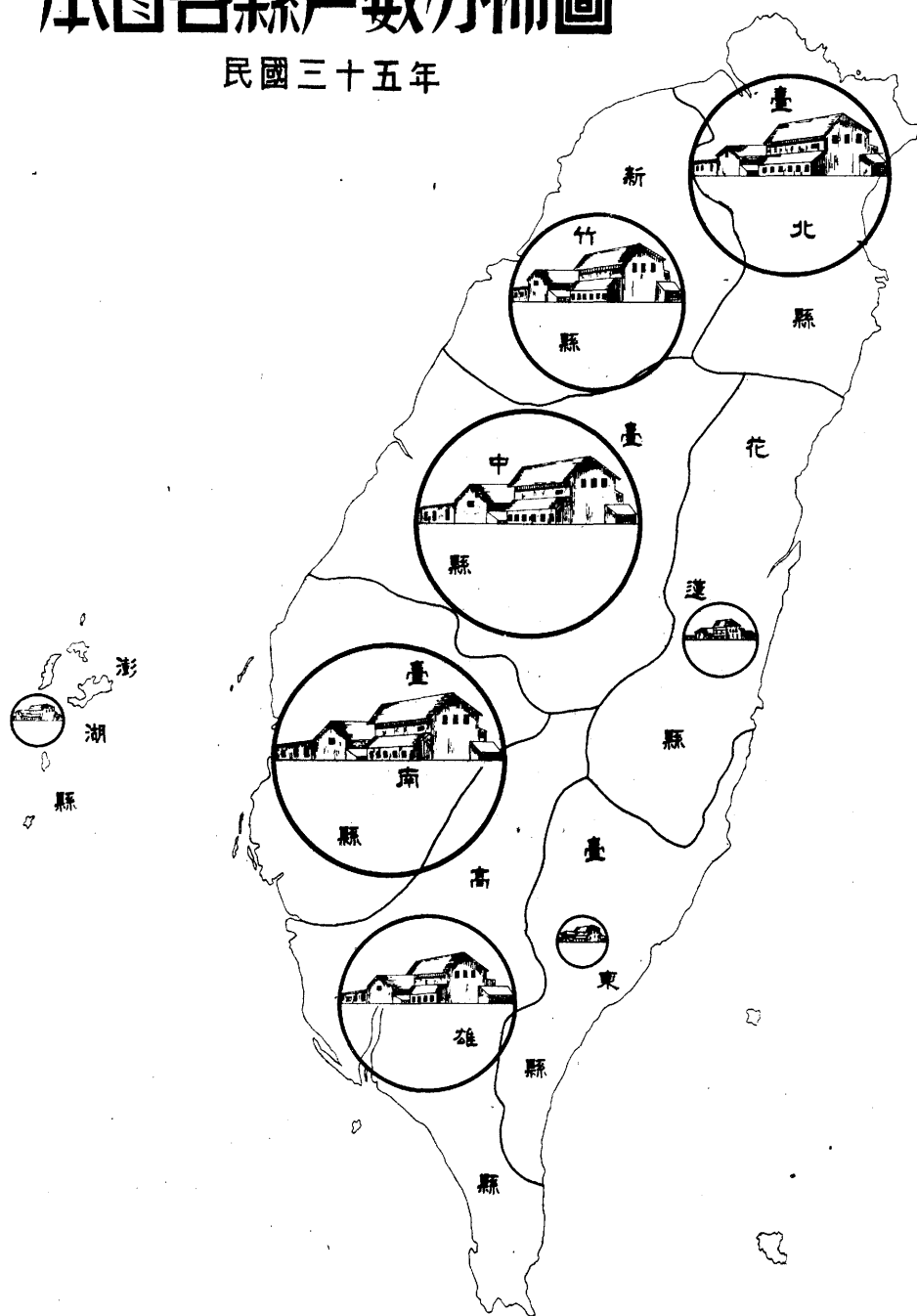
民國三十五年七月

		總戶數	漢族	高山族	外僑
全	省	1,000,597	969,662	23,343	7,592
臺	北	183,839	178,628	1,380	3,831
新	竹	133,692	130,357	3,024	311
臺	中	220,416	217,382	2,231	803
臺	南	260,606	259,178	381	1,047
高	雄	149,819	142,577	6,072	1,170
臺	東	15,066	8,379	6,562	125
花	蓮	25,489	21,504	3,693	292
澎	湖	11,670	11,657	—	13



# 本省各縣戶數分佈圖

民國三十五年



## 本省漢族與高山族人口之比較

(以現住人口計算)

民國三十五年七月

	漢 族	高 山 族	高山族佔漢族 人口之百分比
全 省	5,881,784	131,935	2.24
臺 北	1,039,584	6,657	0.64
新 竹	855,728	15,332	1.79
臺 中	1,371,181	12,724	0.93
臺 南	1,545,889	1,982	0.13
高 雄	836,332	30,069	3.59
臺 東	45,248	42,840	94.66
花 蓮	115,495	22,331	19.34
澎 湖	72,327	—	0.00

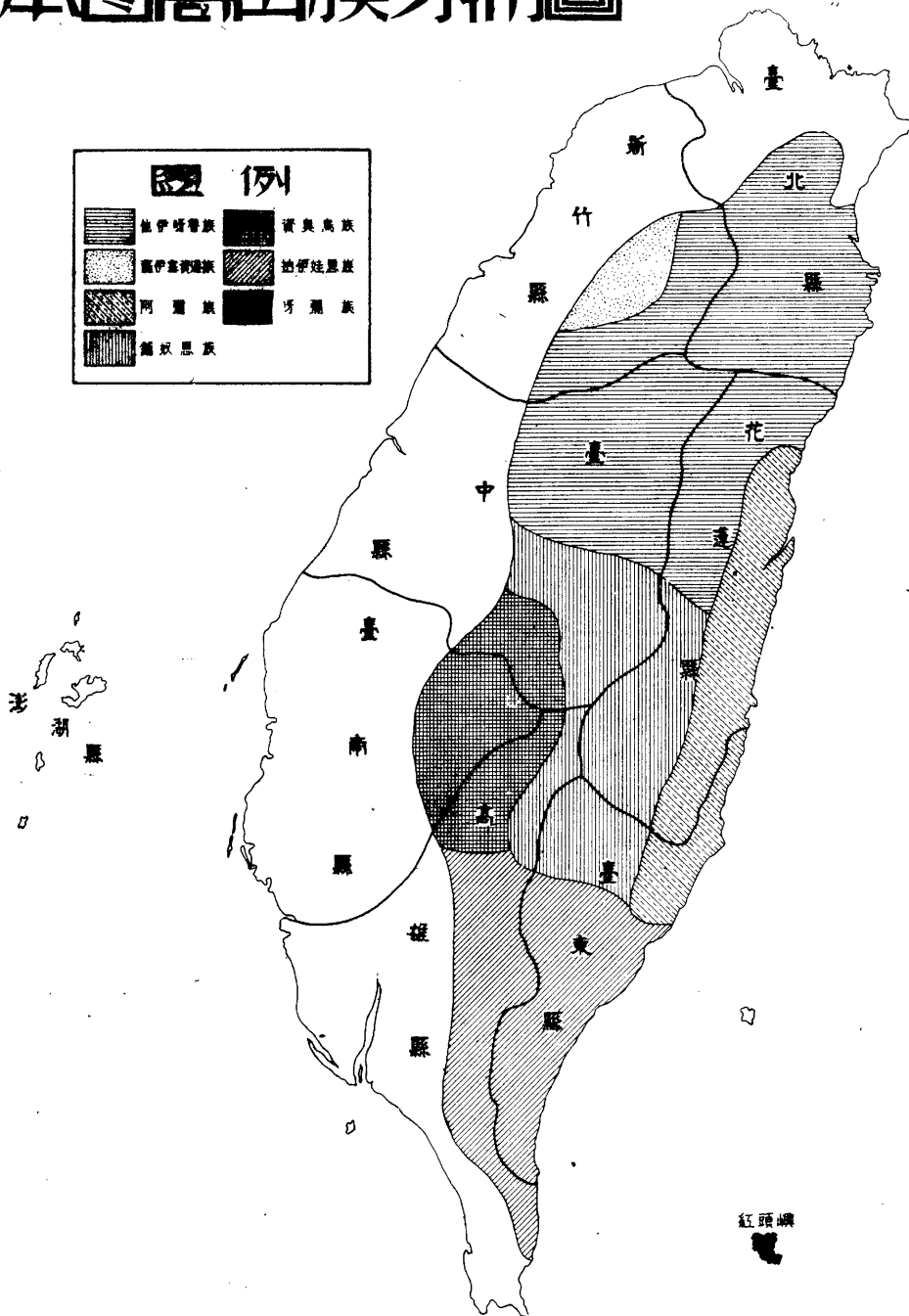


## 本省高山族分佈概況

本省高山族分：他伊呀魯、薩伊塞資道、舖奴恩、資奧烏、拍伊娃恩、阿彌、呀彌等七族，總稱為高山族，聚居於本省東部深山之中，性甚蠻悍，鮮與外人往來，全省蕃數據最近民政處調查蕃族人數為一三一，九三五人（民國三十五年七月），約佔全省人數百分之二·二四。其分佈區域以臺東花蓮為最多，若其種族而論，則阿彌、拍伊娃恩兩族為首。

- 他伊呀魯族多聚集於臺北、新竹、臺中暨花蓮等四縣之間。
- 不奴族圍居於新高山、關山及卑南主山一帶，並臺中東部及高雄東北部。
- 資奧烏族人口較少，分佈地區亦狹窄，大部居於阿里山附近。
- 阿彌族為高山族最盛之一族，佔全省蕃族人口三分之一，分佈於花蓮境內，及臺東北部。
- 拍伊娃恩族分佈於臺東與高雄之間，為高砂族之第二大族，他如薩伊塞資道、呀彌兩族為數最少，前者集居於新竹縣之竹東竹南兩區，後者遠居於紅頭嶼，即所謂紅頭蕃人也。

# 本省高山族分佈圖



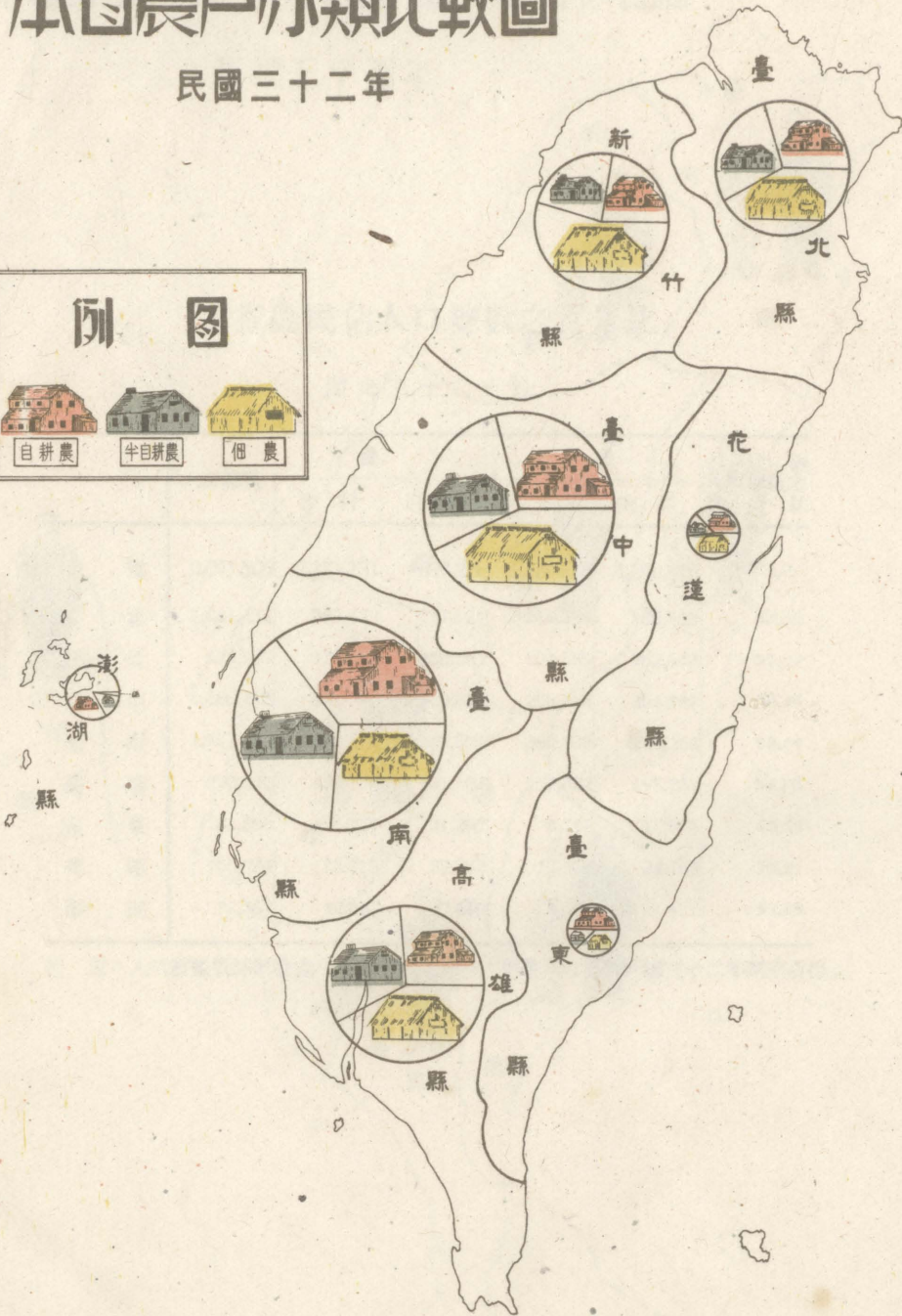

# 本省農戶數

民國三十二年底

	戶 數				百 分 比			
	合 計	自耕農	半 耕 自 農	佃 農	自耕農	半 耕 自 農	佃 農	
全 省	470,374	145,810	141,872	182,692	31.00	30.16	38.84	
臺 北	54,641	16,262	15,353	23,026	29.76	28.10	42.14	
新 竹	59,156	13,163	13,582	32,411	22.25	22.96	54.79	
臺 中	114,191	32,591	32,065	49,535	28.54	28.09	43.38	
臺 南	141,156	49,034	53,817	38,305	34.74	38.12	27.14	
高 雄	72,900	19,364	23,025	30,511	26.56	31.58	41.88	
臺 東	8,580	4,198	1,127	3,255	48.93	13.13	37.94	
花 蓮	11,477	4,297	1,663	5,517	37.44	14.49	48.07	
澎 湖	8,273	6,901	1,240	132	83.42	14.99	1.59	

# 本省農戶分類比較圖

民國三十二年



## 本省農民佔人口總數之百分比

國民三十三年底

	人口總數	農 民				農民佔 人口總數之 百分比
		合 計	自耕農	半自耕農	佃 農	
<b>全 省</b>	6,041,506	3,271,131	997,226	1,004,786	1,269,119	54.31
臺 北	1,081,432	393,439	111,121	116,335	165,983	37.09
新 竹	871,963	479,783	108,585	108,555	262,643	55.02
臺 中	1,388,413	824,368	229,886	238,615	355,867	59.46
臺 南	1,551,334	922,174	325,801	360,108	236,265	59.44
高 雄	870,630	476,780	123,707	157,322	195,751	54.70
臺 東	88,558	58,029	31,267	8,787	17,975	65.53
花 蓮	136,824	73,875	29,258	10,459	34,158	53.91
澎 湖	72,362	42,680	37,601	4,605	477	58.98

附註：人口總數根據民政處三十五年七月調查，農業人口根據民國三十三年調查所得。



# 本省農民與人口總數比較圖

民國三十五年



# 本省作物面積

民國三十三年

單位：市畝

	共 計	水		田		旱 田
		小 計	双期作物	單 期 作 物		
				第一 期	第二 期	
全 省	12,817,115	7,868,088	4,756,793	245,268	2,866,027	4,949,027
臺 北	1,380,863	834,693	771,835	55,218	7,640	546,170
新 竹	2,251,661	1,308,451	1,213,009	93,505	1,936	943,210
臺 中	2,579,873	1,593,344	1,514,695	8,661	69,988	986,529
臺 南	3,953,377	2,808,087	345,401	32,880	2,429,806	1,145,290
高 雄	1,879,096	1,050,265	665,491	29,628	355,147	828,830
臺 東	266,547	114,815	103,100	10,205	1,510	151,732
花 蓮	400,108	158,432	143,262	15,170	—	241,676
澎 湖	105,590	—	—	—	—	105,590



# 本省農產品價值分類表

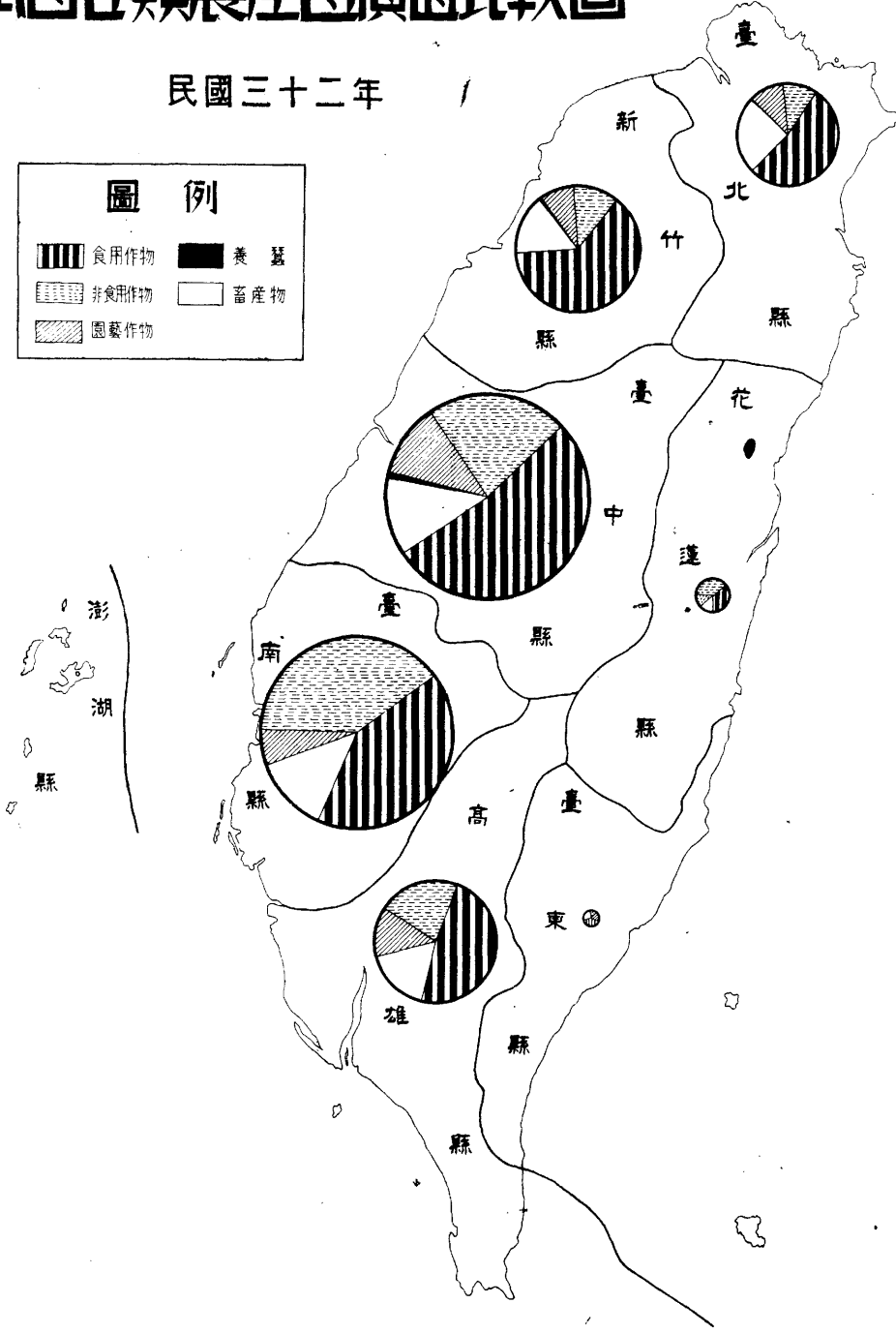

民國三十三年

單位：臺幣元

	合 計							百 分 比				
	食用作物	非食用作物	園藝作物	養 蠶	畜產物	合計	食用作物	非食用作物	園藝作物	養蠶	畜產物	
全 省	814,733,566	302,893,039	149,985,255	61,473,653	120,366	100,261,253	100.00	49.27	24.40	10.00	0.02	16.31
臺 北	77,933,775	40,773,525	7,460,661	8,900,514	3,921	20,794,854	100.00	51.52	9.57	11.42	0.01	26.63
新 竹	95,335,941	61,101,337	11,212,220	7,706,606	73,274	15,242,504	100.00	64.09	11.76	8.09	0.08	15.99
臺 中	161,540,970	85,399,762	36,387,190	19,136,209	37,519	20,580,290	100.00	52.87	22.58	11.85	0.02	12.73
臺 南	154,615,896	60,479,577	63,378,751	9,489,397	—	21,268,171	100.00	39.12	40.99	6.14	—	13.75
高 雄	93,613,405	41,818,805	22,624,936	12,313,205	970	16,855,689	100.00	44.57	24.17	13.15	0.00	18.01
臺 東	10,560,057	5,823,754	2,147,286	1,071,372	1,045	1,516,600	100.00	55.15	20.33	10.15	0.01	14.36
花 蓮	18,676,213	6,507,000	6,585,384	2,452,027	3,637	3,128,165	100.00	34.84	35.26	13.13	0.02	16.75
澎 湖	2,457,309	988,979	188,827	404,523	—	374,980	100.00	40.25	7.68	16.46	—	35.51

# 本省各類農產品價值比較圖

民國三十二年



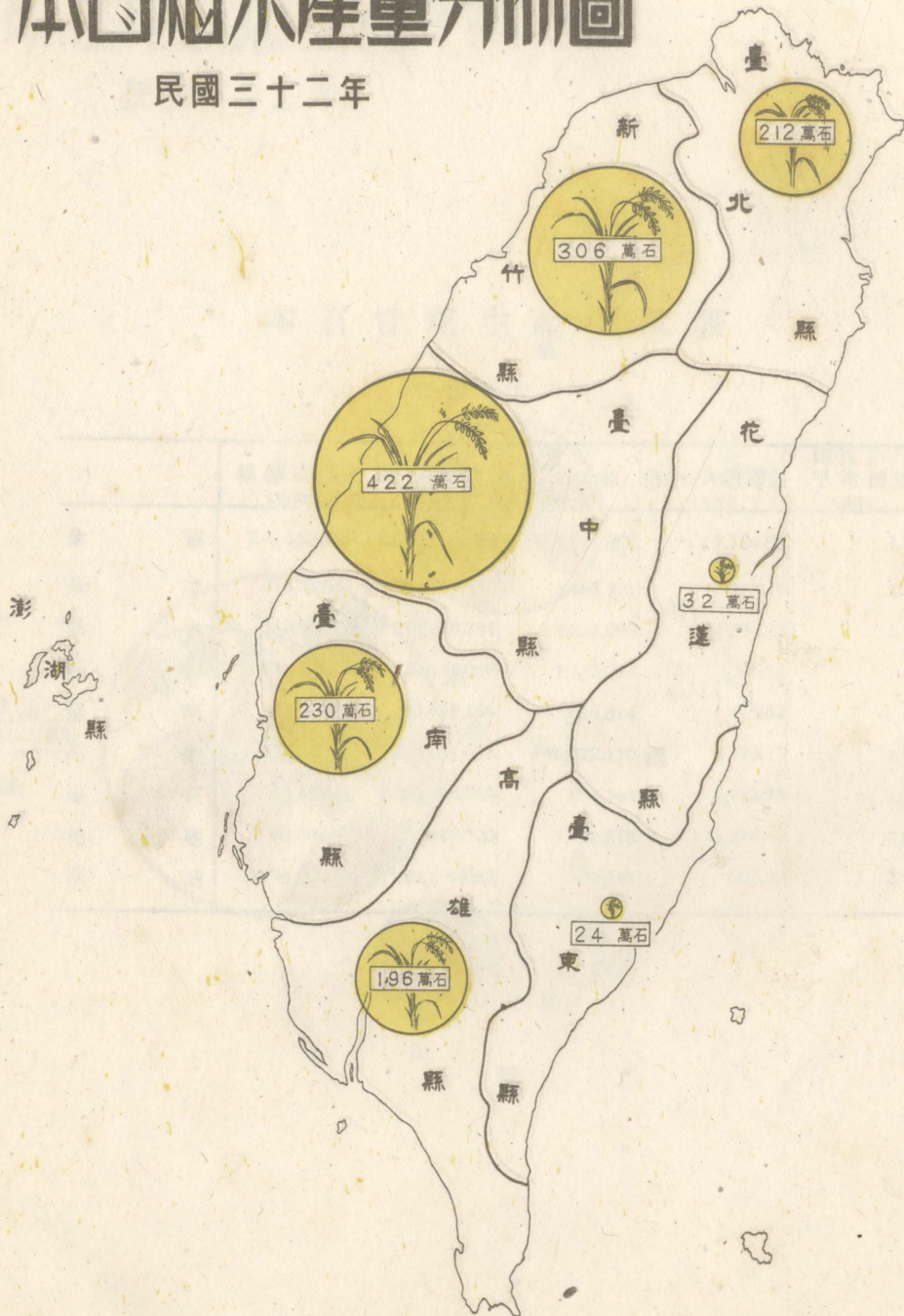
# 本省稻米生產概況表

民國三十二年

	作物面積 (市畝)		收穫量 (糙米市石)		產值 (毫萬元)		每市畝平均收穫量 (糙米市石)		每石平均價值 (市幣元)	
	第一期	第二期	第一期	第二期	第一期	第二期	第一期	第二期	第一期	第二期
總計	4,077,562.74	5,073,198.54	6,898,922	7,316,937	121,895,436	134,853,141	1.6919	1.4422	17.47	18.43
臺北	720,226.26	650,741.63	1,245,838	869,603	21,125,911	15,969,782	1.7297	1.3363	16.16	18.26
新竹	1,108,273.76	971,018.92	1,693,031	1,368,455	31,004,833	25,949,412	1.5345	1.4092	18.31	18.96
臺中	1,169,459.60	1,129,497.39	2,317,158	1,904,430	41,122,579	35,658,113	1.9801	1.6861	17.75	18.71
臺南	348,139.39	1,363,840.88	416,353	1,884,383	7,183,416	34,209,694	1.1958	1.3805	17.25	18.15
高雄	505,572.54	752,302.15	923,622	1,032,854	16,372,682	18,341,667	1.8268	1.3729	17.73	17.75
臺東	101,270.55	90,481.16	130,810	113,602	2,337,121	2,188,680	1.2916	1.2555	17.85	19.26
花蓮	129,620.64	115,316.41	172,110	143,610	2,749,894	2,535,793	1.3277	1.2453	15.98	17.65
澎湖	—	—	—	—	—	—	—	—	—	—

# 本省稻米產量分佈圖

民國三十二年



## 本省甘藷生產概況表

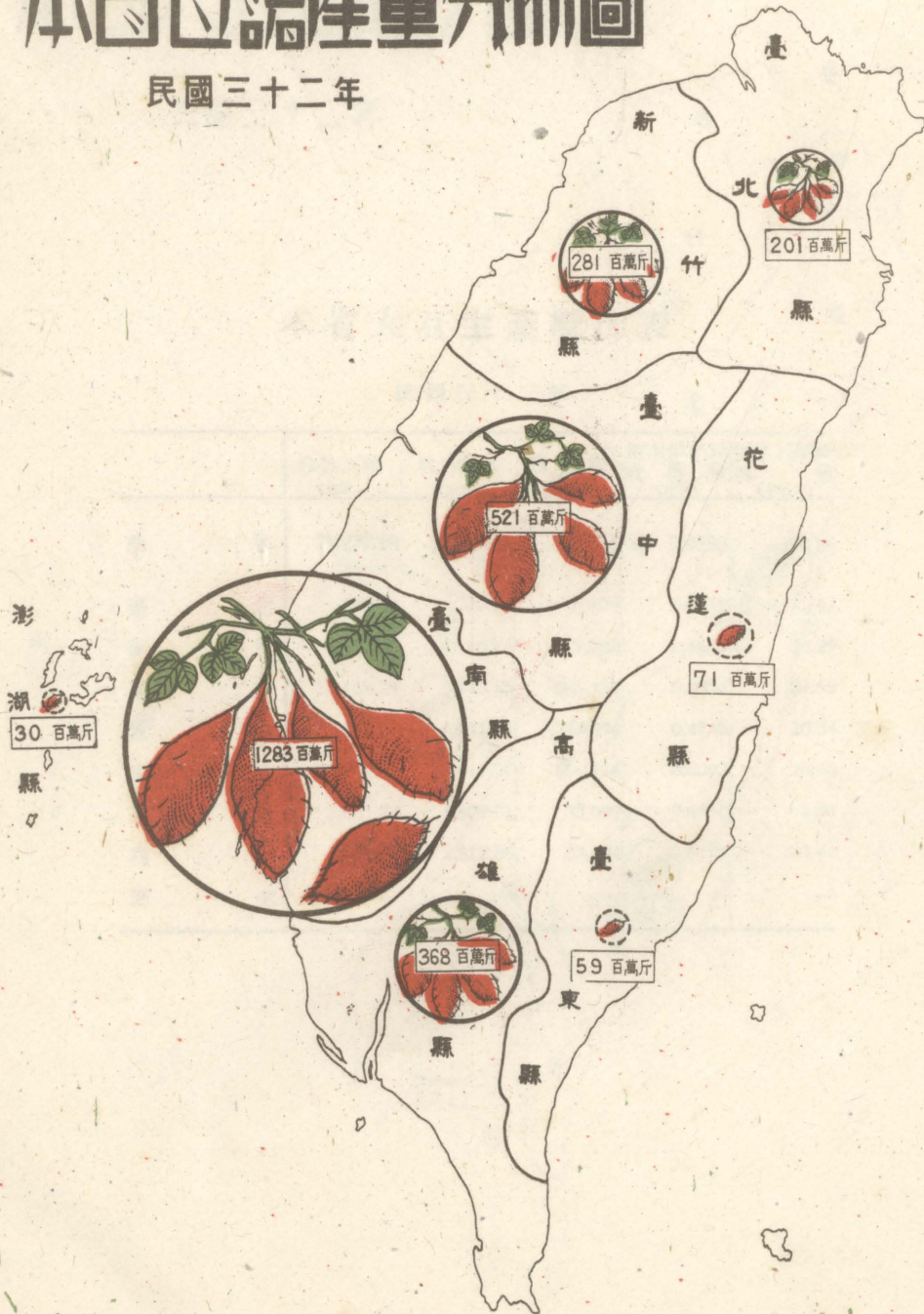
民國三十二年

		種植面積 (市畝)	收穫量 (市斤)	產 值 (臺幣元)	每畝平均收穫量 (市斤)	每百市斤 平均價值 (臺幣元)
全	省	2,414,678.99	2,812,756,727	41,248,807	1,164.85	1.47
臺	北	216,327.41	200,859,188	3,465,911	928.49	1.73
新	竹	352,438.56	280,618,781	4,029,090	796.22	1.44
臺	中	481,356.06	520,512,039	7,735,024	1081.35	1.48
臺	南	869,762.76	1,283,438,166	17,654,814	1,475.62	1.38
高	雄	337,077.94	367,661,621	5,722,170	1,090.73	1.56
臺	東	52,419.32	58,918,560	878,944	1,123.98	1.49
花	蓮	58,394.52	71,149,320	1,123,513	1,218.42	1.58
澎	湖	46,902.42	29,599,052	639,341	631.07	2.16



# 本省甘藷產量分佈圖

民國三十二年



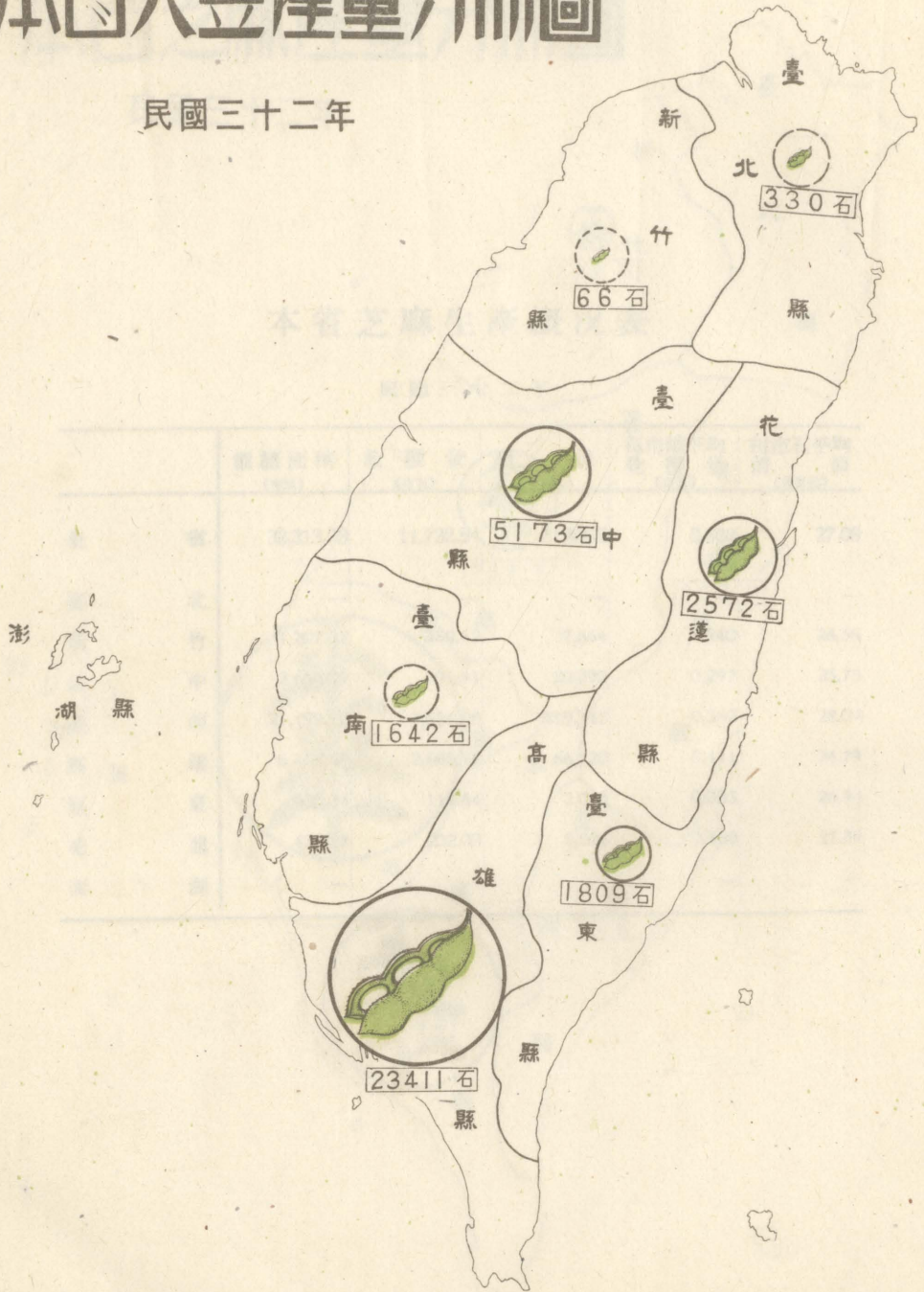
# 本省大豆生產概況表

民國三十三年

		作物面積 (市畝)	收穫量 (市石)	產 值 (臺幣元)	每市畝平均 收 穫 量 (市石)	每市石平均 價 值 (臺幣元)
全	省	76,277.29	35,004.65	929,111	0.4589	26.54
臺	北	488.84	330.11	6,808	0.6752	20.62
新	竹	410.27	66.74	2,022	0.1627	30.29
臺	中	18,139.29	5,173.58	205,134	0.2852	39.65
臺	南	3,458.97	1,641.54	33,396	0.4745	20.34
高	雄	45,959.95	23,411.01	596,156	0.5093	25.46
臺	東	3,651.74	1,809.31	33,099	0.4955	18.29
花	蓮	4,168.23	2,572.36	52,494	0.6171	20.41
澎	湖	—	—	—	—	—

# 本省大豆產量分佈圖

民國三十二年



## 本省芝麻生產概況表

民國三十二年

		種植面積 (市畝)	收穫量 (市石)	產 值 (臺幣元)	每市畝平均 收 穫 量 (市石)	每市石平均 價 值 (臺幣元)
全	省	32,313.73	11,732.54	317,862	0.363	27.09
臺	北	—	—	—	—	—
新	竹	1,202.02	288.62	7,664	0.240	26.55
臺	中	2,660.39	791.91	20,392	0.297	25.75
臺	南	21,199.92	7,671.98	215,147	0.362	28.04
高	雄	6,484.69	2,666.16	66,120	0.411	24.79
臺	東	335.34	111.84	3,013	0.333	26.94
花	蓮	431.37	202.03	5,526	0.468	27.35
澎	湖	—	—	—	—	—

# 本省芝麻產量分佈圖

民國三十二年



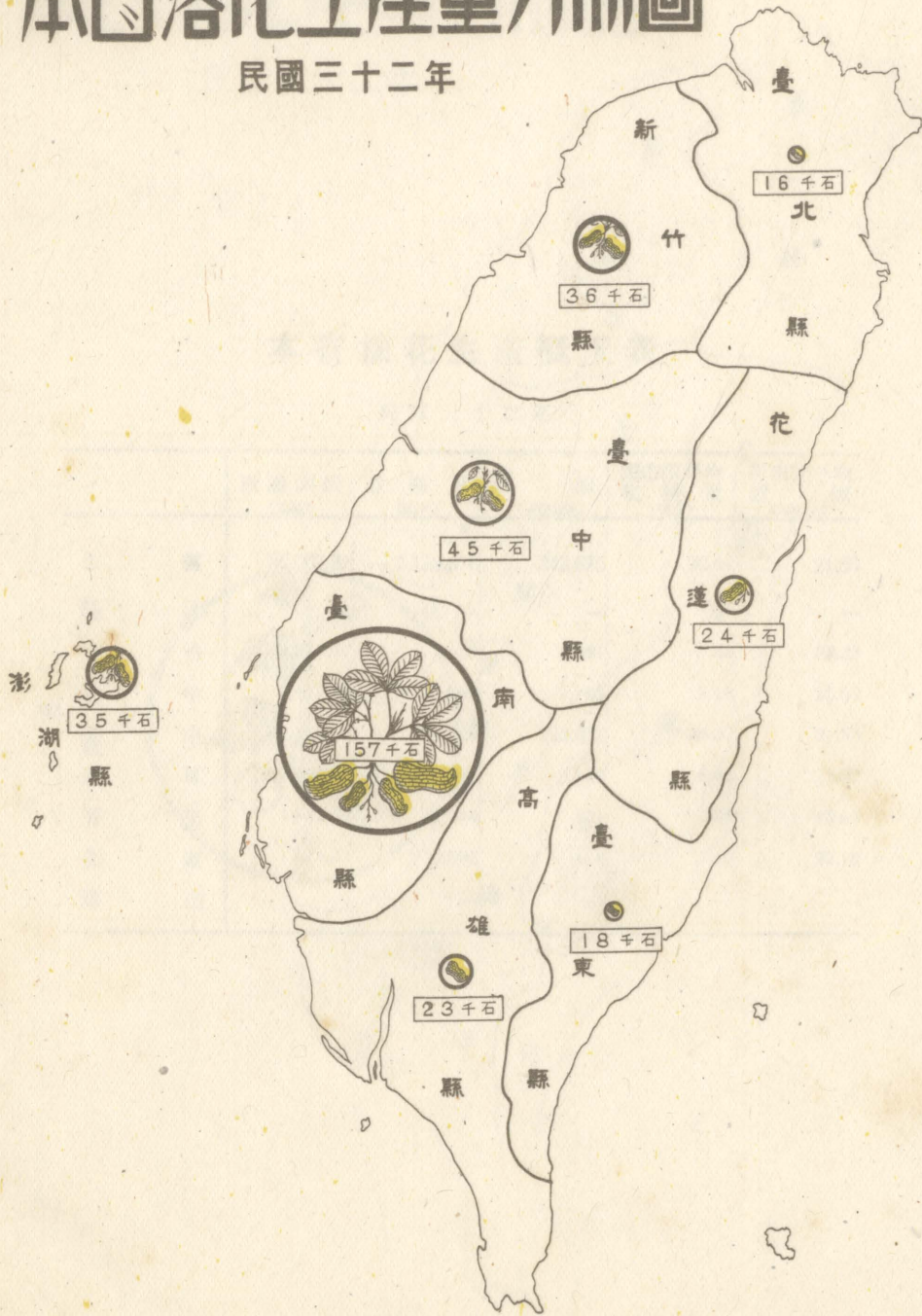
## 本省落花生生產概況表

民國三十三年

		種植面積 (市畝)	收穫量 (市石)	產 值 (萬元)	每市畝平均 收 穫 量 (市石)	每市石平均 價 值 (萬元)
全	省	257,917.02	352,999.74	2,386.687	1.3686	6.76
臺	北	11,094.04	15,924.82	114,026	1.4354	7.16
新	竹	33,373.20	36,005.84	208,788	1.0788	5.80
臺	中	24,069.38	44,927.93	284,012	1.8666	6.32
臺	南	103,282.22	156,616.40	1,088,280	1.5164	6.95
高	雄	16,908.90	23,017.76	187,682	1.3613	8.15
臺	東	12,235.54	17,501.43	126,126	1.4303	7.20
花	蓮	12,641.45	24,040.57	189,724	1.9017	7.89
澎	湖	44,312.29	34,964.99	188,049	0.7891	5.37

# 本省落花生產量分佈圖

民國三十二年



## 本省棉花生產概況表

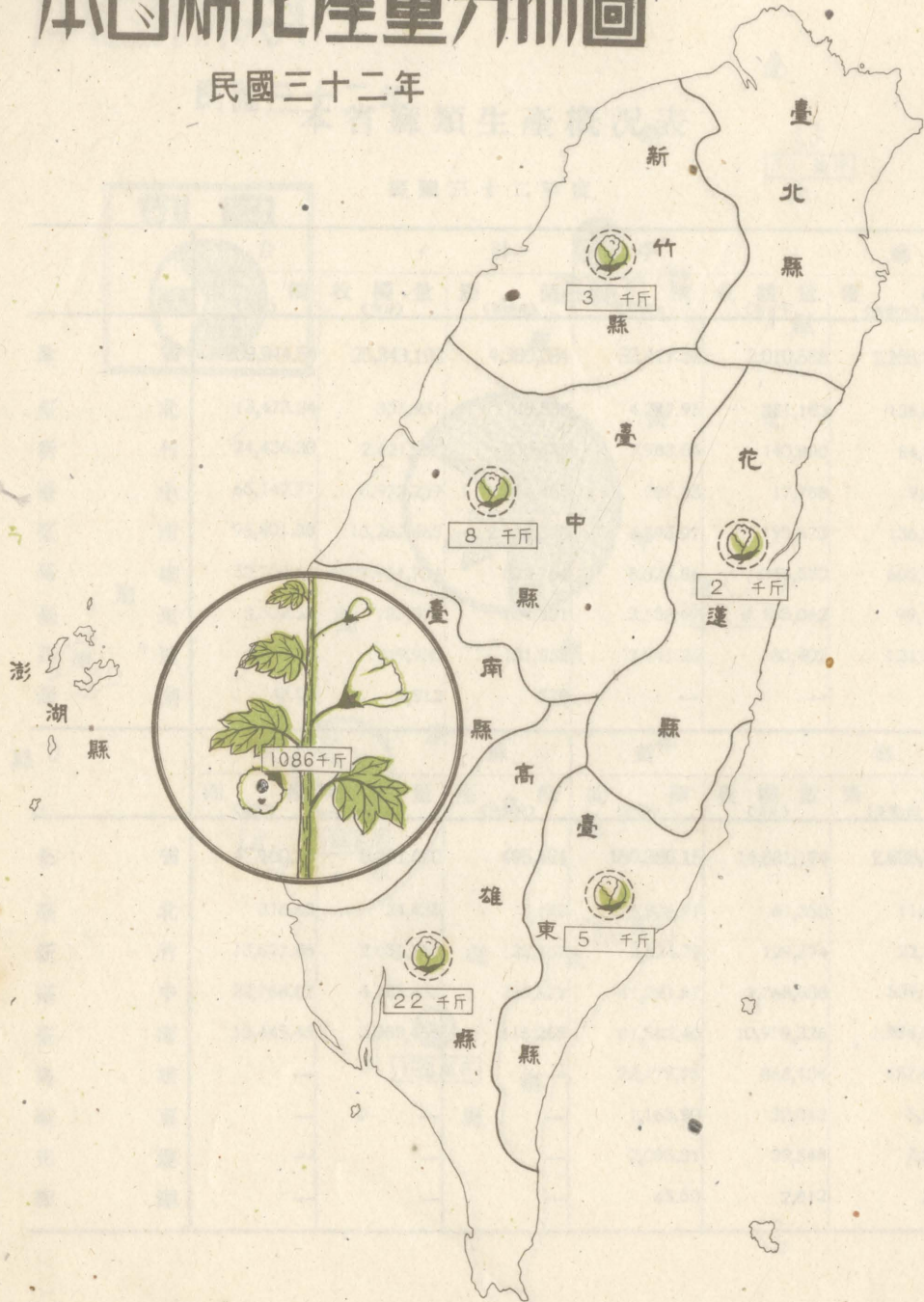
民國三十二年

	種植面積 (市畝)	收穫量 (市斤)	產 值 (臺幣元)	每市畝平均 收穫量 (市斤)	每市擔平均 價 (臺幣元)
全 省	55,060.91	1,125,676	242,675	20.44	21.56
臺 北	—	—	—	—	—
新 竹	1,677.47	2,659	591	1.58	22.23
臺 中	6,422.85	7,560	1,763	1.18	23.32
臺 南	41,175.57	1,086,028	233,802	26.37	21.53
高 雄	3,468.57	22,393	5,154	6.46	23.02
臺 東	1,642.12	4,944	901	3.01	18.22
花 蓮	674.33	2,092	464	3.10	22.18
澎 湖	—	—	—	—	—



# 本省棉花產量分佈圖

民國三十二年



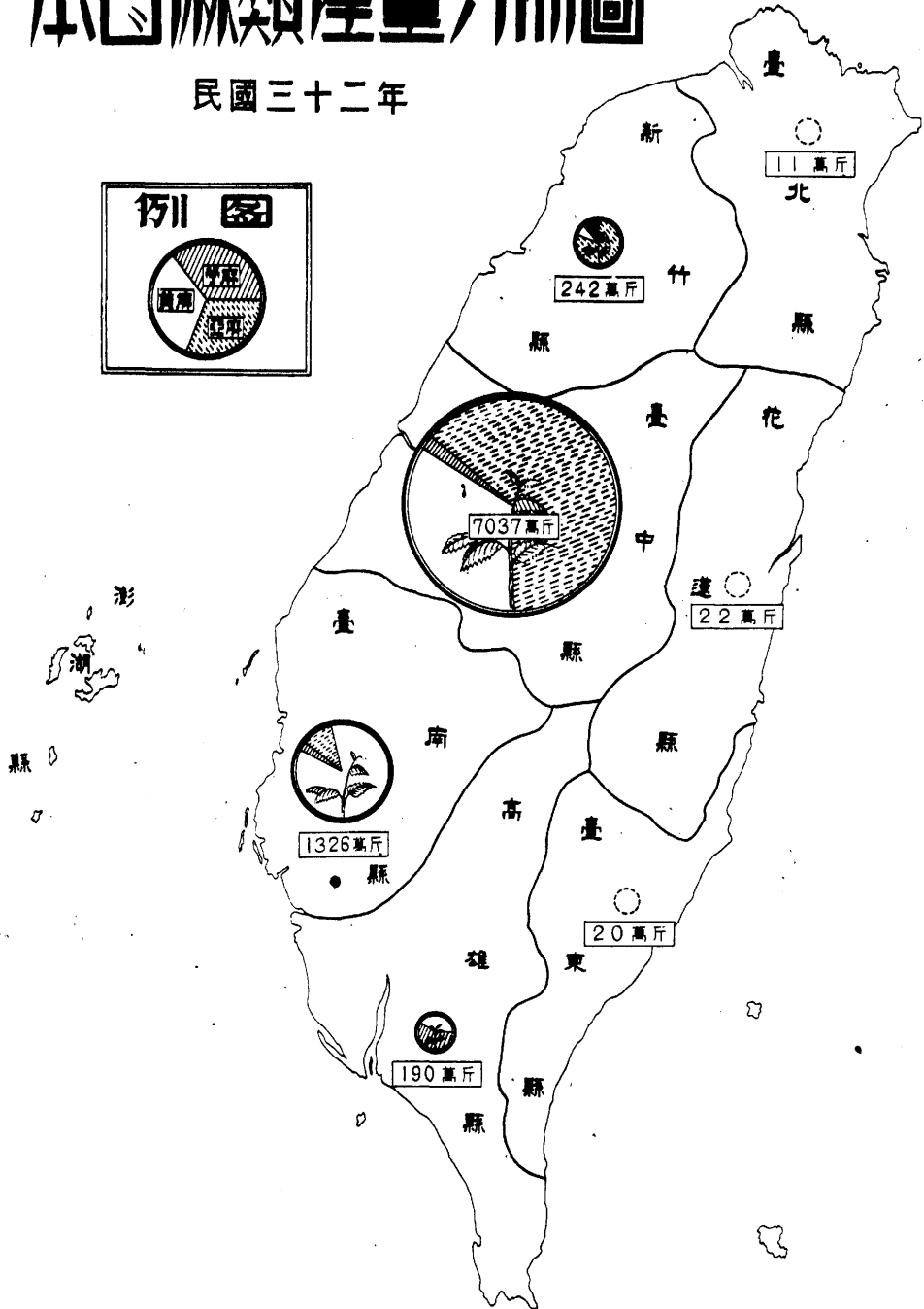

# 本省麻類生產概況表

民國三十二年度

		合 計			苧 麻		
		面 積 (市畝)	收 穫 量 (市斤)	產 值 (港幣元)	面 積 (市畝)	收 穫 量 (市斤)	產 值 (港幣元)
全 省		239,944.54	25,343,192	4,380,084	32,417.59	2,010,568	1,255,797
臺 北		13,473.34	356,951	148,838	4,247.95	271,183	136,641
新 竹		24,436.30	2,421,977	230,455	7,983.65	140,890	84,391
臺 中		65,147.77	6,972,259	804,455	787.23	17,788	9,621
臺 南		96,801.88	13,262,465	2,136,840	4,793.97	193,673	136,550
高 雄		30,702.61	1,911,704	822,764	8,524.86	1,043,570	665,142
臺 東		3,302.57	195,074	104,401	2,138.67	163,062	99,148
花 蓮		5,036.57	219,950	131,553	3,941.26	180,402	124,304
澎 湖		43.50	2,812	778	—	—	—
		亞 麻			黃 麻		
		面 積 (市畝)	收 穫 量 (市斤)	產 值 (港幣元)	面 積 (市畝)	收 穫 量 (市斤)	產 值 (港幣元)
全 省		47,160.80	8,451,450	495,581	160,366.15	14,881,174	2,628,706
臺 北		318.62	24,438	1,172	8,906.77	61,330	11,025
新 竹		13,627.86	2,151,713	122,467	2,824.79	129,374	23,597
臺 中		22,768.87	4,185,833	255,677	41,591.67	2,768,638	539,157
臺 南		10,445.45	2,089,466	116,265	81,562.46	10,979,326	1,884,025
高 雄		—	—	—	22,177.75	868,134	157,622
臺 東		—	—	—	1,163.90	32,012	5,253
花 蓮		—	—	—	2,095.31	39,548	7,249
澎 湖		—	—	—	43.50	2,812	778

# 本省麻類產量分佈圖

民國三十二年



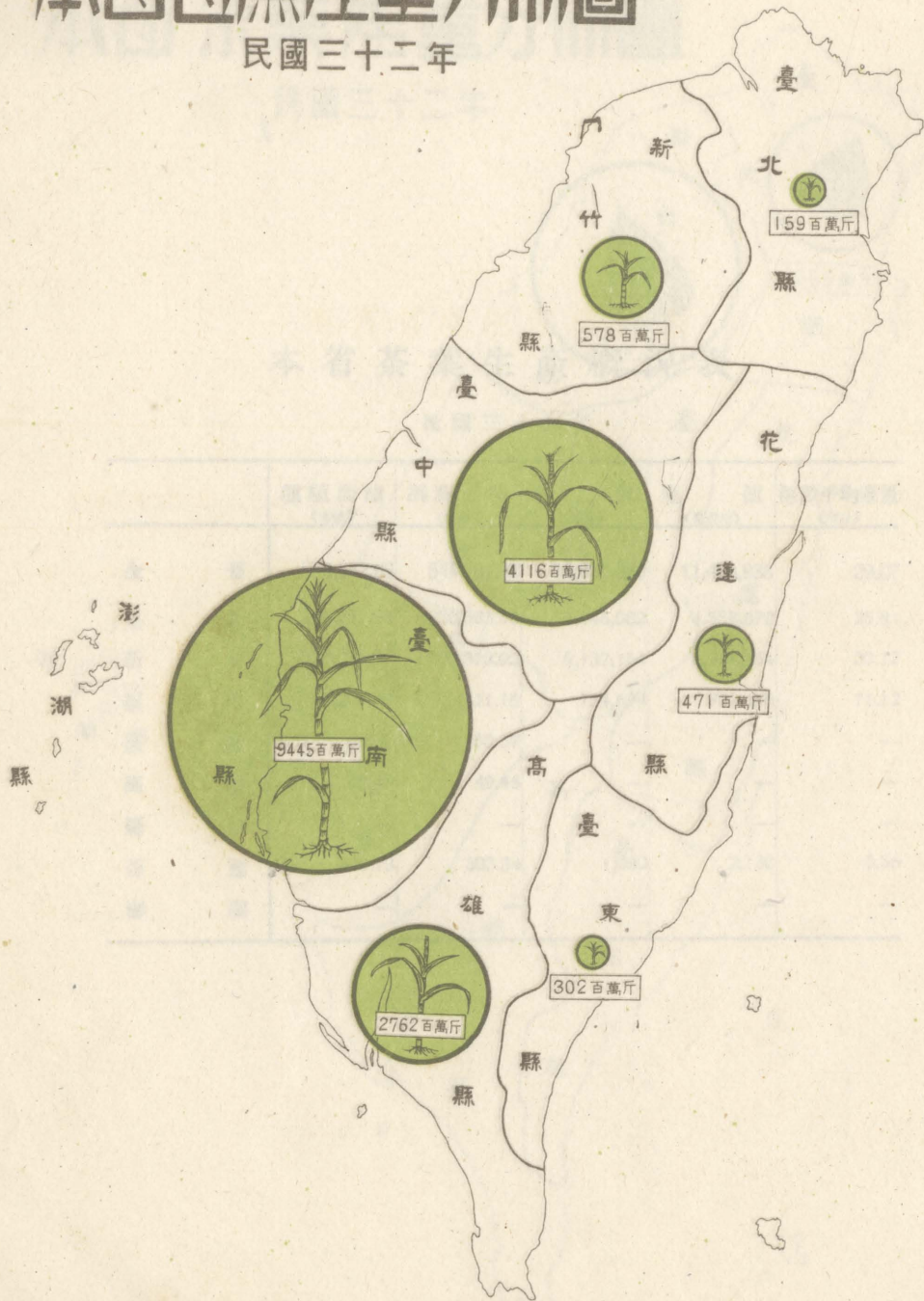
## 本省甘蔗生產概況表

民國三十二年度

	生 食 用 甘 蔗					製 糖 用 甘 蔗				
	種植面積 (市畝)	收穫量 (市斤)	產 值 (萬幣元)	每市畝平 均收穫高 (市斤)	每市斤平 均 價 值 (萬幣元)	種植面積 (市畝)	收 穫 量 (市斤)	產 值 (萬幣元)	每市畝平 均收穫量 (市斤)	每市斤平 均價值 (萬幣元)
全 省	4,084.12	28,515,137	850,210	6,981.91	29.82	1,962,236.34	17,804,853,672	111,273,588	9,073.75	6.25
臺 北	999.79	5,705,508	167,079	5,706.70	29.28	35,967.39	152,870,183	1,074,805	4,250.24	7.03
新 竹	379.87	2,304,780	83,940	6,067.28	36.42	113,254.98	575,899,211	3,971,305	5,084.98	6.87
臺 中	—	—	—	—	—	432,403.93	4,116,115,175	28,133,674	9,519.12	6.84
臺 南	1,367.44	9,935,664	62,502	7,265.88	6.29	945,950.46	9,435,414,335	56,643,937	9,974.53	6.00
高 雄	1,123.31	8,814,245	501,940	7,846.67	56.94	306,716.63	2,753,174,514	16,913,669	8,976.28	6.14
臺 東	179.09	1,614,180	31,153	9,013.23	19.30	44,315.06	300,528,876	1,570,013	6,781.64	5.22
花 蓮	14.62	140,760	3,596	4,065.85	25.55	83,626.79	470,851,378	2,966,185	5,630.39	6.36
澎 湖	—	—	—	—	—	—	—	—	—	—

# 本省甘蔗產量分佈圖

民國三十二年



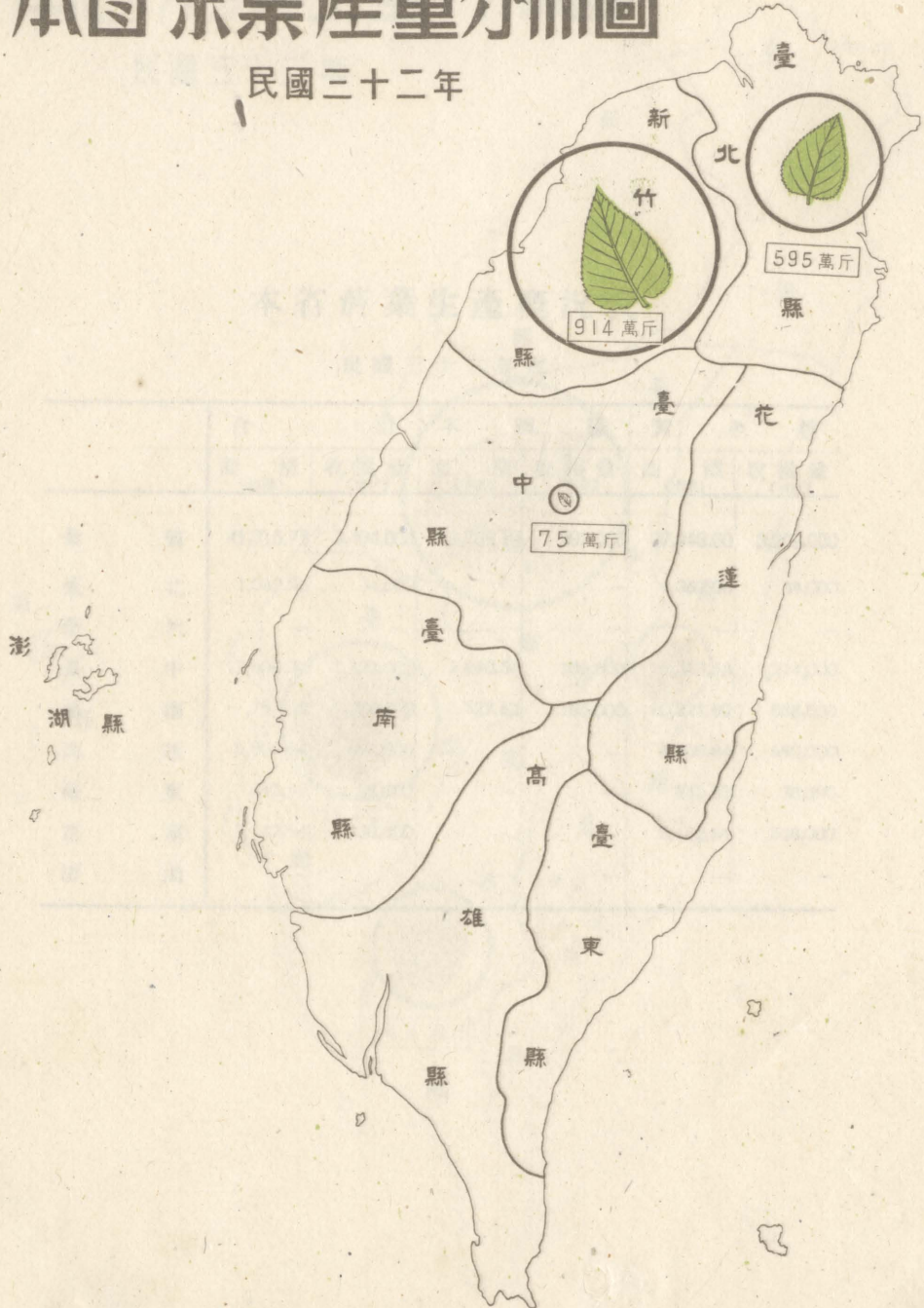
## 本省茶葉生產概況表

民國三十二年

		種植面積 (市畝)	摘葉面積 (市畝)	產 量 (市斤)	產 值 (臺幣元)	每畝平均產量 (市斤)
全	省	593,572.69	544,781.82	15,839,020	11,473,938	29.07
臺	北	249,757.94	230,383.59	5,946,082	4,558,878	25.81
新	竹	325,078.97	303,373.90	9,137,164	5,981,454	30.12
臺	中	18,206.22	10,611.16	754,694	931,476	71.12
臺	南	60.37	60.37	—	—	—
高	雄	49.46	49.46	—	—	—
臺	東	—	—	—	—	—
花	蓮	419.73	303.34	1,080	2,130	3.56
澎	湖	—	—	—	—	—

# 本省茶葉產量分佈圖

民國三十二年



## 本省菸葉生產概況表

民國三十三年度

	合 計		本 國 種		黃 色 種	
	面 積 (市畝)	收 穫 量 (市斤)	面 積 (市畝)	收 穫 量 (市斤)	面 積 (市畝)	收 穫 量 (市斤)
全 省	41,216.73	3,494,000	3,768.13	292,000	37,448.60	3,202,000
臺 北	1,062.06	34,000	—	—	1,062.06	34,000
新 竹	—	—	—	—	—	—
臺 中	17,604.04	1,320,000	2,240.51	106,000	15,363.53	1,214,000
臺 南	11,755.42	1,074,000	1,527.62	186,000	10,227.80	888,000
高 雄	6,808.84	690,000	—	—	6,808.84	690,000
臺 東	843.83	38,000	—	—	843.83	38,000
花 蓮	3,142.54	338,000	—	—	3,142.54	338,000
澎 湖	—	—	—	—	—	—



# 本省茶葉產量分佈圖

民國三十二年



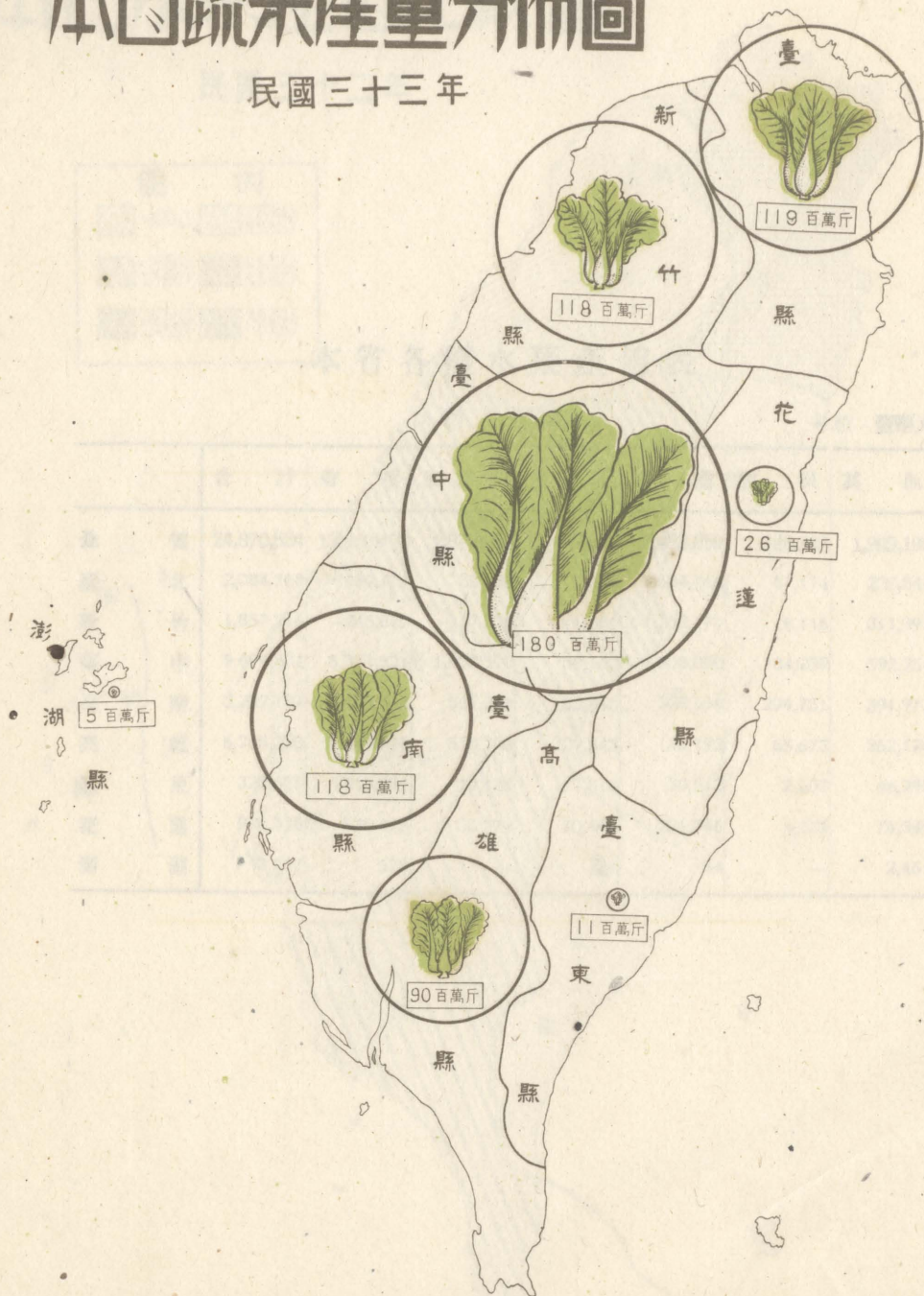
## 本省蔬菜生產概況統計表

民國三十三年

		作物面積 (市畝)	收穫量 (市斤)	產 值 (臺幣元)
全	省	522,162.96	668,489,576	36,510,114
臺	北	98,744.59	118,688,461	6,815,749
新	竹	115,331.24	117,913,343	5,849,390
臺	中	147,284.48	180,442,043	9,441,878
臺	南	111,147.59	118,436,716	6,263,265
高	雄	7,568.02	89,954,327	5,547,985
臺	東	13,783.09	11,054,868	742,737
花	蓮	24,094.84	26,452,256	1,447,704
澎	湖	4,209.11	5,547,562	401,406

# 本省蔬菜產量分佈圖

民國三十三年



## 本省各種水菓產值表

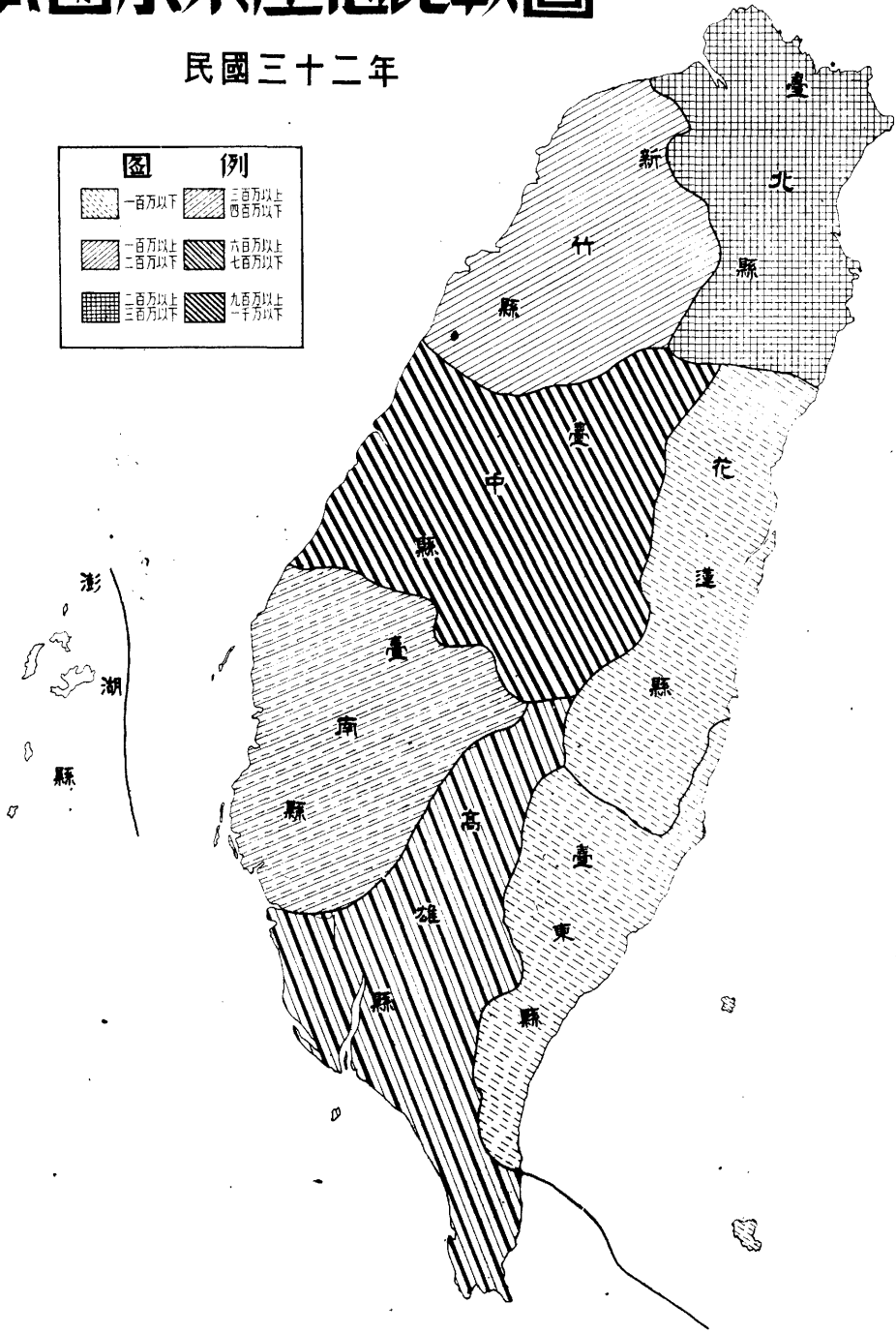
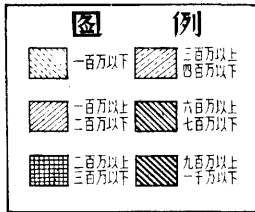
民國三十二年

單位：臺幣元

		合 計	香 蕉	菠 蘿 蜜	番 木 瓜	柑 橘	龍 眼	其 他
<b>全</b>	<b>省</b>	24,870,534	13,563,499	2,893,958	443,835	5,433,659	626,393	1,909,190
<b>臺</b>	<b>北</b>	2,084,765	139,831	32,802	5,244	1,624,166	57,174	225,548
<b>新</b>	<b>竹</b>	1,857,216	245,870	17,306	11,761	1,252,171	18,116	311,992
<b>臺</b>	<b>中</b>	9,694,331	5,351,321	1,700,310	58,160	1,808,050	184,239	592,251
<b>臺</b>	<b>南</b>	3,227,132	1,638,614	537,086	35,540	329,168	294,751	391,973
<b>高</b>	<b>雄</b>	6,765,020	5,434,928	554,758	309,343	138,192	65,673	262,126
<b>臺</b>	<b>東</b>	328,635	216,884	19,424	13,318	30,512	2,207	46,290
<b>花</b>	<b>蓮</b>	910,318	535,473	32,272	10,445	251,346	4,233	76,549
<b>澎</b>	<b>湖</b>	3,117	578	—	24	54	—	2,461

# 本省水果產值比較圖

民國三十二年



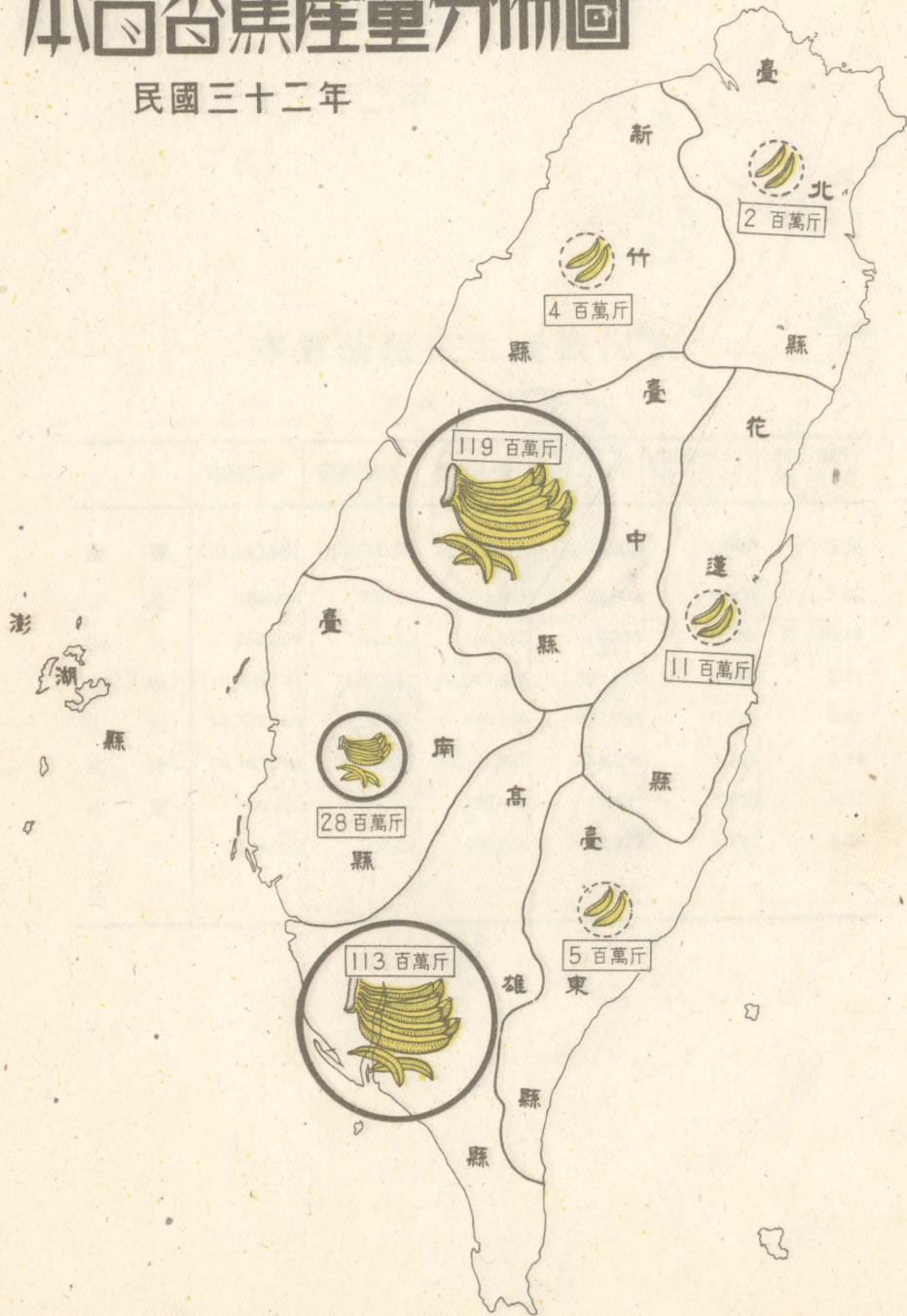
## 本省香蕉生產概況表

民國三十二年

	種植株數	種植面積 (市畝)	收穫量 (市斤)	產 值 (臺幣元)	每株平均 收穫量 (市斤)	每百斤平 均價值 (臺幣元)
全 省	20,289,549	242,843.14	282,183,768	13,563,499	13.91	4.81
臺 北	177,064	2,373.92	1,950,072	139,831	11.01	7.17
新 竹	441,292	6,147.44	3,854,928	245,870	8.74	6.37
臺 中	8,252,464	134,095.85	119,226,008	5,351,321	14.44	3.48
臺 南	2,508,272	26,087.88	28,065,745	1,638,614	11.18	5.84
高 雄	7,886,714	57,091.23	112,961,054	5,434,928	14.32	4.81
臺 東	529,092	9,087.18	5,389,260	216,884	10.18	4.02
花 蓮	493,780	7,945.82	10,729,190	535,473	21.73	4.99
澎 湖	871	13.82	7,511	578	8.62	7.69

# 本省香蕉產量分佈圖

民國三十二年



## 本省菠蘿蜜生產概況表

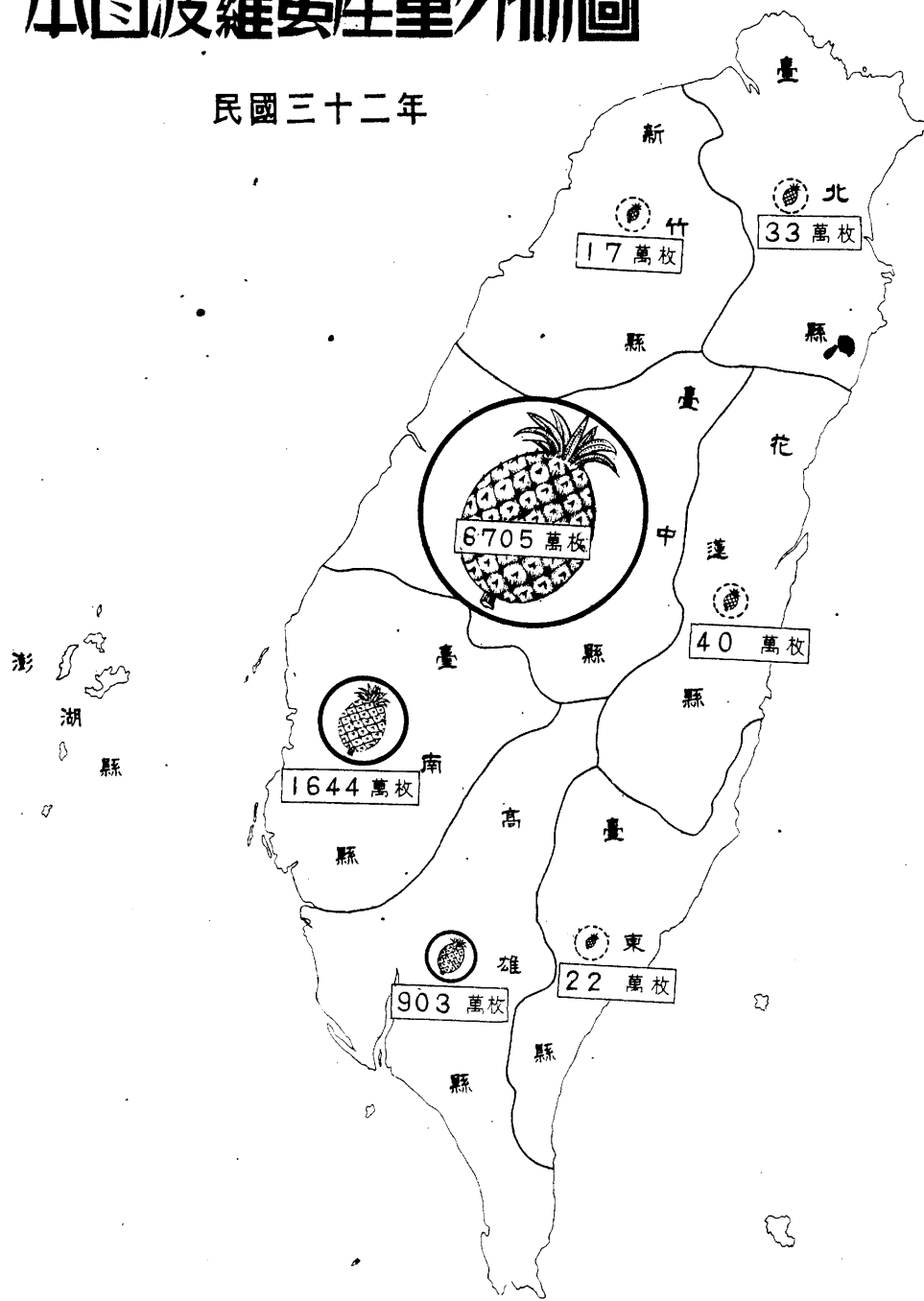
民國三十二年

	種植株數	種植面積 (市畝)	收穫量 (噸)	產 值 (港幣元)	每株平均 收穫量 ( )	每百個平 均價值 (港幣元)
全 省	171,143,851	109,966.63	93,647,113	2,893,958	0.547	3.09
臺 北	486,054	755.37	334,545	32,802	0.688	9.80
新 竹	257,659	445.92	169,873	17,306	0.659	10.18
臺 中	118,006,734	71,738.67	67,049,835	1,700,310	0.568	2.54
臺 南	17,708,668	11,744.80	16,440,155	537,086	0.928	3.27
高 雄	34,185,594	24,696.87	9,031,922	554,758	0.264	6.14
臺 東	165,292	244.71	220,483	19,424	1.330	8.80
花 蓮	333,850	340.29	400,300	32,272	1.190	8.06
澎 湖	—	—	—	—	—	—



# 本省菠蘿蜜產量分佈圖

民國三十二年



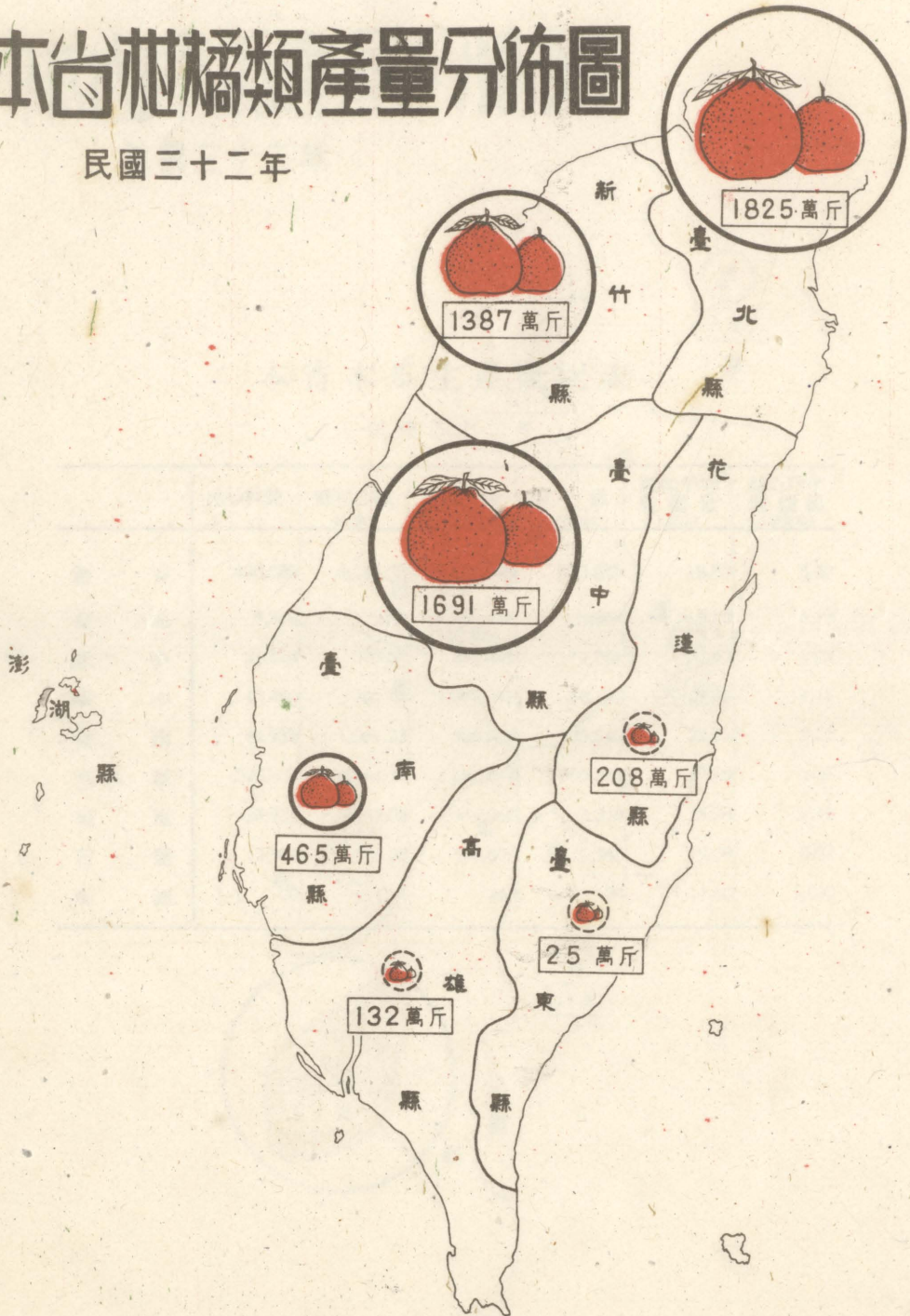
## 本省柑橘類生產概況表

民國三十三年

		栽培株數	栽培面積 (市畝)	收穫量 (市斤)	產 值 (臺幣元)
<b>全</b>	<b>省</b>	3,004,769	79,187.65	57,320,391	5,433,659
臺	北	1,143,546	24,711.72	18,249,095	1,624,166
新	竹	889,542	26,399.09	13,867,183	1,252,171
臺	中	540,001	13,728.97	16,909,088	1,808,050
臺	南	217,615	7,950.48	4,647,637	329,168
高	雄	44,235	1,698.57	1,320,509	138,192
臺	東	30,742	1,017.54	245,844	30,512
花	蓮	138,224	3,676.48	2,080,748	251,346
澎	湖	864	4.80	287	54

# 本省柑橘類產量分佈圖

民國三十二年



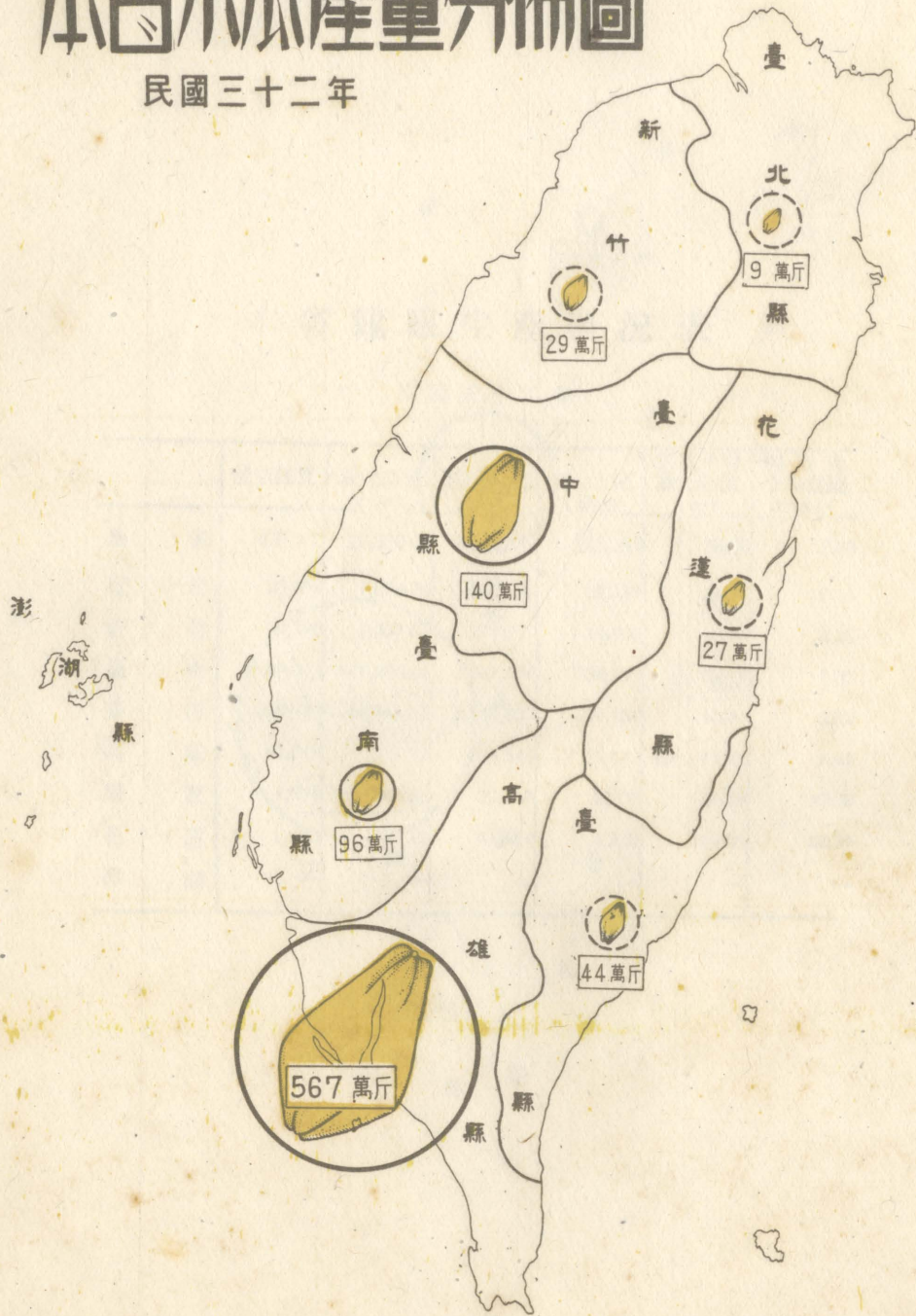
## 本省木瓜生產概況表

民國三十二年

	種植株數	種植面積 (市畝)	收穫量 (市斤)	產 值 (市幣元)	每株平均 收穫量 (市斤)	每百斤平 均價值 (市幣元)
全 省	490,268	6,032.32	9,114,046	443,835	18.59	5.90
臺 北	9,359	173.27	85,477	5,244	9.13	6.13
新 竹	21,814	323.85	292,334	11,761	13.40	4.02
臺 中	47,490	561.14	1,399,999	58,160	29.48	4.15
臺 南	42,932	1,067.73	958,520	35,540	22.33	3.71
高 雄	325,807	3,161.74	5,667,814	309,343	17.39	5.46
臺 東	28,937	447.08	444,060	13,318	15.34	2.99
花 蓮	13,909	296.35	265,602	10,445	19.09	3.93
澎 湖	20	1.16	240	24	12.00	10.00

# 本省木瓜產量分佈圖

民國三十二年



## 本省龍眼生產概況表

民國三十二年

	栽培株數	栽培面積 (畝)	收穫量 (担)	產 值 (千元)	每株平均 收穫量 (斤)	每百斤 平均價值 (元)
全 省	437,720	26,580.05	7,041,572	626,293	16.08	8.88
臺 北	25,896	1,055.24	563,923	57,174	21.78	10.13
新 竹	24,393	1,333.83	219,290	18,116	8.98	8.26
臺 中	61,093	3,245.83	1,965,634	184,239	32.17	9.37
臺 南	260,488	18,444.53	3,544,603	294,751	13.61	8.32
高 雄	61,889	2,157.73	694,546	65,673	11.22	9.45
臺 東	1,971	141.56	22,068	2,207	11.19	10.00
花 蓮	1,990	200.33	31,403	4,233	15.88	13.39
澎 湖	—	—	—	—	—	—



## 本省各縣畜牛統計表

民國三十二年底

單位：頭

		總 計	水 牛	黃 牛	印 度 牛	洋 牛	雜 種 牛
全 省		324,671	272,650	40,661	292	1,369	9,699
臺 北		24,548	22,607	1,258	—	120	563
新 竹		45,118	33,498	11,158	—	78	384
臺 中		65,386	55,171	9,380	23	324	488
臺 南		101,502	88,223	11,208	55	391	1,625
高 雄		55,951	46,817	3,306	122	327	5,379
臺 東		12,342	10,623	618	10	24	1,067
花 蓮		16,122	15,711	253	4	95	59
澎 湖		3,702	—	3,480	78	10	134





## 本省各縣飼豬統計表

民國三十二年底

單位：頭

		總 計	本 島 豬	外 國 豬	雜 種 豬
<b>全</b>	<b>省</b>	1,257,262	57,267	12,587	1,187,408
臺	北	143,961	8,597	961	134,403
新	竹	156,458	12,959	194	143,305
臺	中	238,798	1,382	461	236,955
臺	南	375,043	12,386	9,003	353,654
高	雄	272,907	10,473	1,356	261,078
臺	東	20,141	7,754	288	12,099
花	蓮	30,454	3,476	116	26,862
澎	湖	19,500	240	208	19,052



## 本省各縣飼鷄統計表

民國三十二年底

	隻 數	價 值 (臺幣元)	每隻平均價值 (臺幣元)
全 省	4,542,599	14,491,432	3.19
臺 北	876,308	3,299,985	3.76
新 竹	891,251	2,763,760	3.10
臺 中	744,493	2,510,166	3.37
臺 南	974,832	2,500,984	2.56
高 雄	824,986	2,675,966	3.25
臺 東	66,230	158,952	2.40
花 蓮	125,718	484,852	3.85
澎 湖	38,781	96,767	2.50



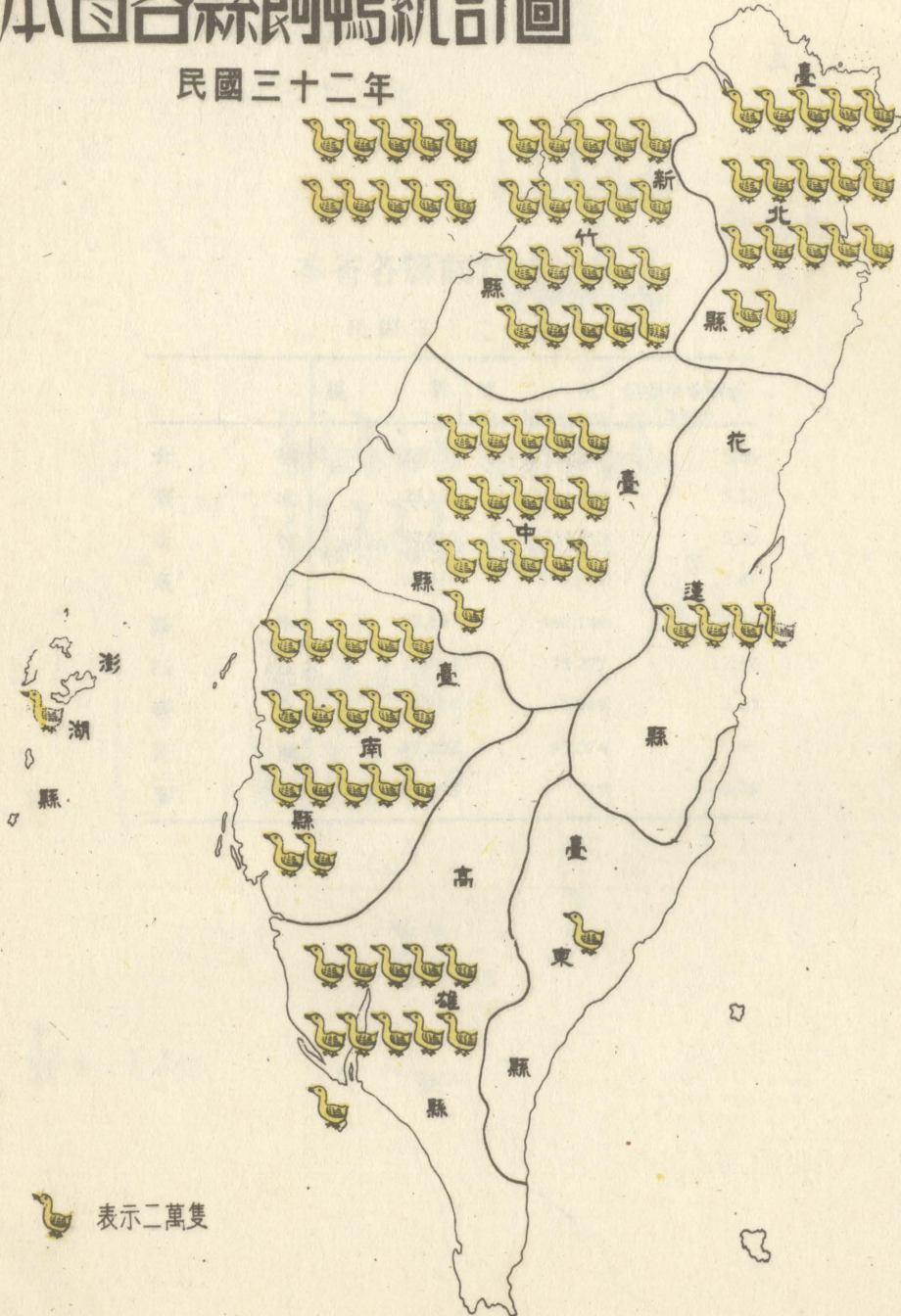
## 本省各縣飼鴨統計表

民國三十二年底

		隻 數	價 值 <small>(臺幣元)</small>	每隻平均價值 <small>(臺幣元)</small>
全	省	1,896,233	4,879,585	2.57
臺	北	336,310	947,340	2.81
新	竹	587,000	1,491,167	2.54
臺	中	319,585	865,896	2.70
臺	南	342,551	731,649	2.13
高	雄	217,012	559,076	2.58
臺	東	26,085	52,170	2.00
花	蓮	64,451	223,870	3.47
澎	湖	3,239	8,417	2.60

# 本省各縣飼鴨統計圖

民國三十二年



## 本省各縣飼鷺統計表

民國三十三年底

		隻	數	價	值	每隻平均價值
				(萬圓)	(萬圓)	(萬圓)
全	省	418,134		2,363,247		5.65
臺	北	25,155		134,158		5.33
新	竹	97,915		508,810		5.20
臺	中	166,118		965,511		5.81
臺	南	92,881		468,149		5.04
高	雄	13,884		175,277		12.62
臺	東	4,984		15,949		3.20
花	蓮	17,102		95,074		5.55
澎	湖	95		319		3.36





# 本省各縣育蠶概況表

民國三十三年

	桑園面積 (正畝)		飼育戶數		蠶種收穫量 (公 鎰)	繭 產 值		
	栽培面積	延摘葉面積	延戶數	實戶數		數 量 (公斤)	價 值 (臺幣元)	每公斤平 均價值 (臺幣元)
全 省	3,406.45	9,085.28	827	540	35,563	26,885	62,478	2.32
臺 北	2.91	5.82	30	20	1,500	1,125	2,700	2.40
新 竹	3,403.54	9,062.01	775	502	33,303	25,304	58,659	2.32
臺 中	—	17.45	22	18	760	456	1,119	2.45
臺 南	—	—	—	—	—	—	—	—
高 雄	—	—	—	—	—	—	—	—
臺 東	—	—	—	—	—	—	—	—
花 蓮	—	—	—	—	—	—	—	—
澎 湖	—	—	—	—	—	—	—	—



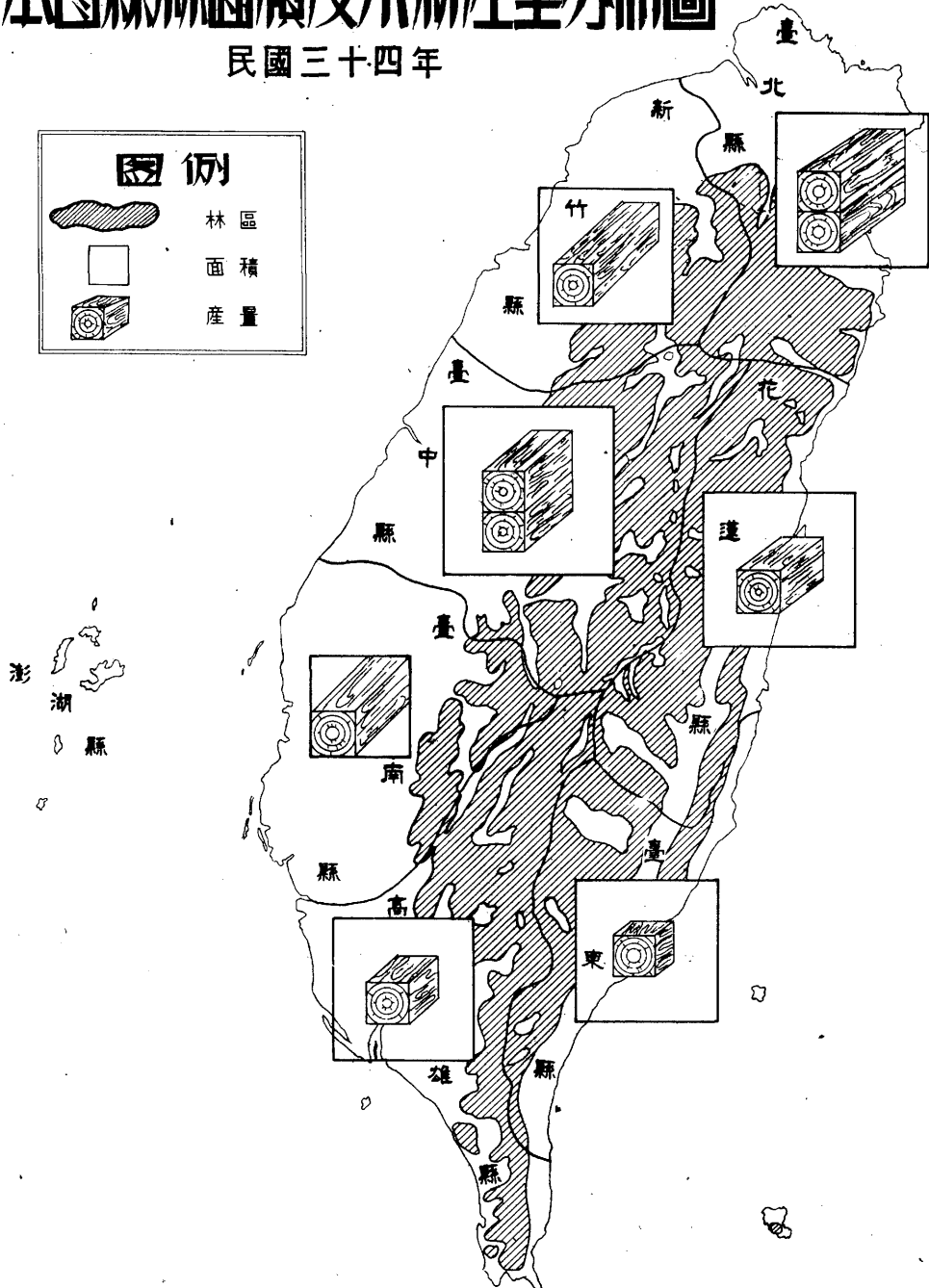
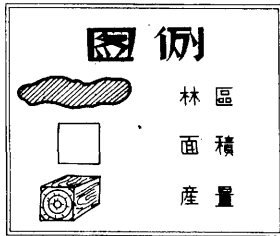
## 本省森林面積及木材產量統計表

民國三十四年

	森林面積 (公畝)	木 材 生 產	
		體 積 (立方公尺)	價 值 (臺幣元)
全 省	1,821,196	194,600	52,530,000
臺 北	284,439	56,434	15,234,000
新 竹	226,908	30,302	7,249,000
臺 中	358,464	48,372	13,500,000
臺 南	129,915	22,518	7,354,000
高 雄	268,219	11,676	2,364,000
臺 東	262,907	6,672	1,313,000
花 蓮	289,928	18,626	5,516,000
澎 湖	416	—	—

# 本省森林面積及木材產量分佈圖

民國三十四年



# 本省水產總值統計表

民國三十二年

量：千市斤  
值：臺幣千元

	合 計		漁 獲 物				養 殖		製 造	
	量	值	沿岸漁業		遠洋漁業		量	值	量	值
			量	值	量	值				
全 省	...	42,594	33,433	10,948	27,780	11,735	16,521	9,605	...	10,406
臺 北	...	13,781	15,189	4,146	9,577	3,439	53	41	...	6,155
新 竹	...	1,522	2,563	928	459	220	325	155	...	219
臺 中	...	2,175	933	341	28	16	3,068	1,279	...	539
臺 南	...	7,478	2,052	1,095	629	301	9,430	5,795	...	287
高 雄	...	12,443	5,115	2,453	12,870	5,873	3,624	2,326	...	1,791
臺 東	...	708	1,034	263	502	170	13	5	...	270
花 蓮	...	818	1,420	308	490	261	3	2	...	247
澎 湖	...	3,669	5,127	1,314	3,225	1,455	5	2	...	898



## 本省各式漁船噸數統計表

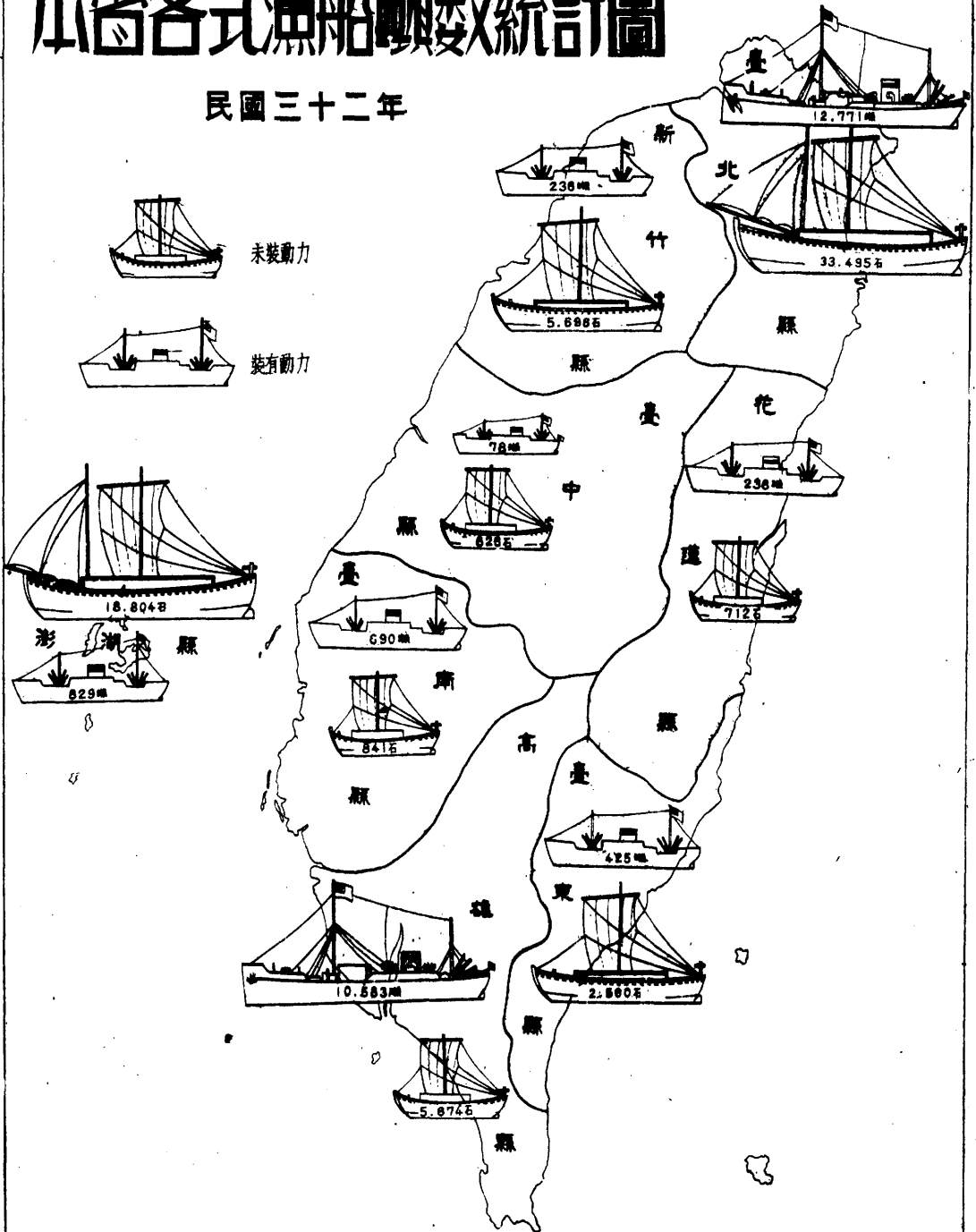
民國三十三年

	竹筏	裝有動力者				未裝有動力者			
		蒸汽機		發動機		中國式		日本式	
		隻	噸	隻	噸	隻	石	隻	石
全省	3,886	8	2,602	1,419	23,248	5,088	60,660	493	7,948
臺北	8	8	2,602	477	10,169	2,371	32,170	70	1,320
新竹	579	—	—	33	246	273	5,496	—	—
臺中	497	—	—	7	78	28	766	2	40
臺南	2,540	—	—	134	630	60	841	—	—
高雄	4,537	—	—	632	10,583	90	450	191	5,224
臺東	649	—	—	50	425	215	2,525	5	35
花蓮	49	—	—	25	238	72	661	30	51
澎湖	27	—	—	61	829	1,979	17,531	195	1,273



# 本省各式漁船噸數統計圖

民國三十二年



# 本省各縣各月水產量值統計表

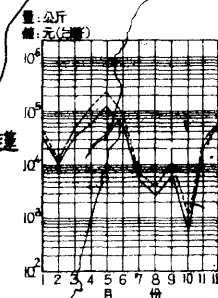
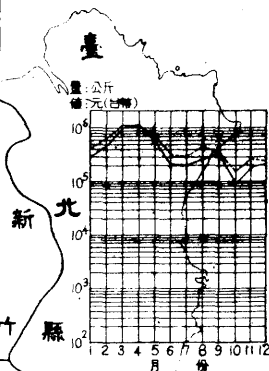
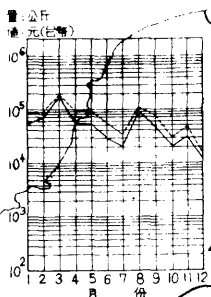
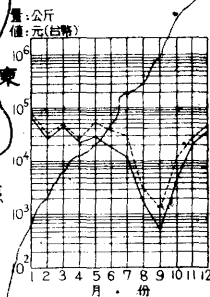
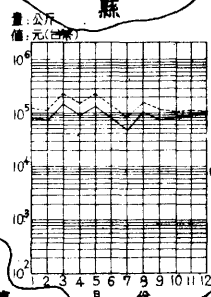
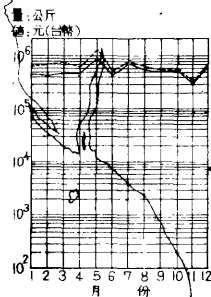
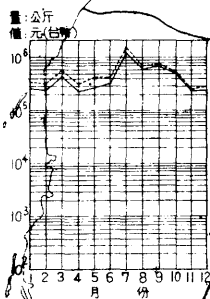
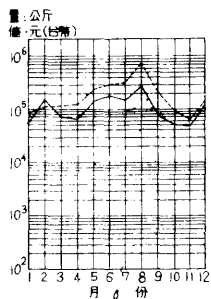
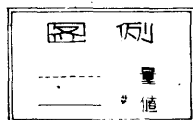
民國三十二年

量：公 斤  
值：臺幣元

月	別	臺 北	新 竹	臺 中	臺 南	高 雄	臺 東	花 蓮	澎 湖	
一	月	{	407,861	83,295	124,362	385,913	633,550	81,787	47,687	81,465
		量								
二	月	{	317,053	52,730	78,997	288,145	478,477	67,880	44,380	56,913
		量								
三	月	{	663,972	87,439	122,073	353,010	692,811	33,924	13,691	111,223
		量								
四	月	{	464,364	68,211	70,151	264,663	468,007	27,452	10,368	162,870
		量								
五	月	{	1,180,807	194,126	247,786	609,247	717,934	49,522	49,382	114,459
		量								
六	月	{	950,332	179,352	150,517	461,236	490,427	47,916	36,202	71,261
		量								
七	月	{	1,123,264	93,422	163,433	335,675	684,994	17,521	117,758	115,822
		量								
八	月	{	1,077,533	54,428	90,157	240,681	495,905	11,082	59,457	66,537
		量								
九	月	{	787,771	91,986	235,756	433,503	1,397,659	58,180	254,153	256,113
		量								
十	月	{	600,268	53,131	140,701	286,543	964,293	30,151	128,697	138,129
		量								
十一	月	{	342,553	54,581	150,572	428,187	569,664	37,036	94,444	395,059
		量								
十二	月	{	215,874	30,460	85,162	313,353	427,078	19,929	51,747	183,951
		量								
一	月	{	317,782	33,078	83,258	1,156,275	805,913	30,290	7,186	427,162
		量								
二	月	{	201,413	20,595	48,128	1,100,664	710,702	13,397	5,506	158,768
		量								
三	月	{	451,992	116,376	185,482	681,432	625,084	3,142	4,189	782,093
		量								
四	月	{	283,413	89,910	105,393	620,535	589,855	1,823	2,873	292,544
		量								
五	月	{	382,145	73,710	132,325	763,533	569,943	1,272	11,656	202,551
		量								
六	月	{	320,220	45,709	70,817	704,407	512,271	496	6,598	78,849
		量								
七	月	{	163,472	30,772	127,001	532,024	609,762	12,029	1,250	92,805
		量								
八	月	{	95,820	21,588	78,760	503,787	550,861	4,892	660	50,030
		量								
九	月	{	297,294	48,090	133,786	265,478	356,149	26,286	30,930	67,597
		量								
十	月	{	196,013	30,970	86,118	252,161	325,330	22,265	25,852	49,248
		量								
十一	月	{	263,951	15,046	113,398	297,424	749,353	43,542	58,288	156,495
		量								
十二	月	{	201,718	10,334	98,363	274,201	632,320	32,134	56,745	131,657
		量								

# 本省各縣各月水產量值統計圖

民國三十二年



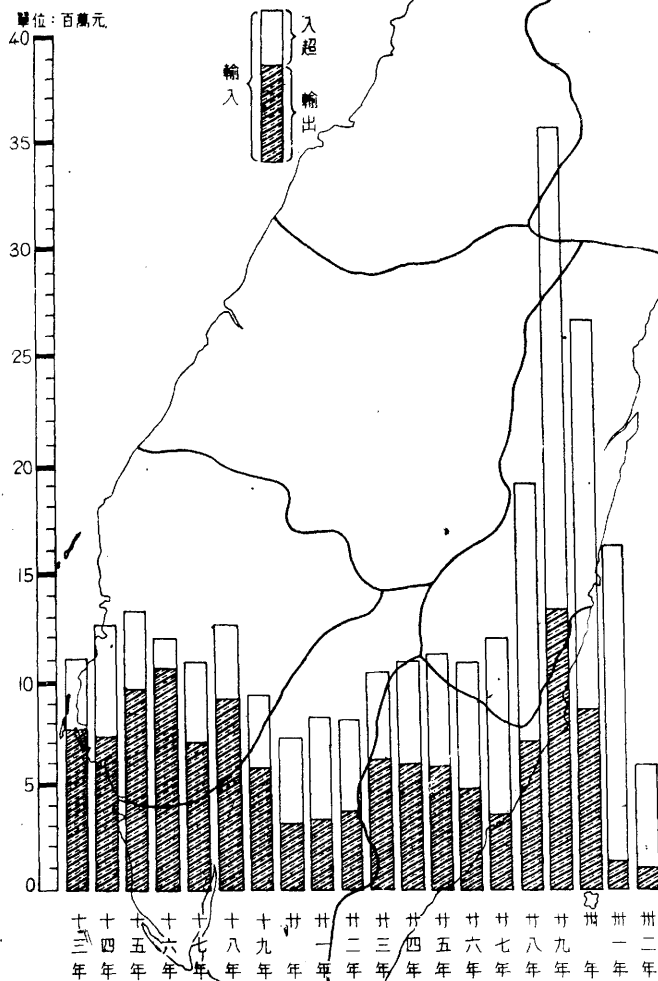
## 本省歷年水產輸出入價值統計表

單位：臺幣元

年 份	輸 入	輸 出	入 超
民國十三年	11,059,922	7,690,567	3,369,355
十四年	12,679,450	7,317,860	5,361,590
十五年	13,212,911	9,415,343	3,797,568
十六年	11,915,887	10,731,619	1,184,268
十七年	10,905,402	7,042,597	3,862,805
十八年	12,461,311	9,108,204	3,353,107
十九年	9,335,429	5,608,209	3,727,220
二十年	7,186,600	3,127,044	4,059,556
二十一年	8,479,498	3,209,127	5,270,371
二十二年	8,304,934	3,891,634	4,413,300
二十三年	10,422,392	6,015,558	4,406,834
二十四年	10,926,557	5,884,477	5,042,080
二十五年	11,243,761	5,684,363	5,559,398
二十六年	10,781,273	4,942,528	5,838,745
二十七年	11,940,636	3,496,938	8,443,698
二十八年	19,028,607	6,893,507	12,135,100
二十九年	35,508,337	13,106,145	22,402,192
三十年	26,615,745	8,478,050	18,137,695
三十一年	15,696,699	1,716,878	13,979,821
三十二年	5,612,525	1,005,348	4,607,177

# 本省歷年水產輸出入價值統計圖

民國十三年至三十二年



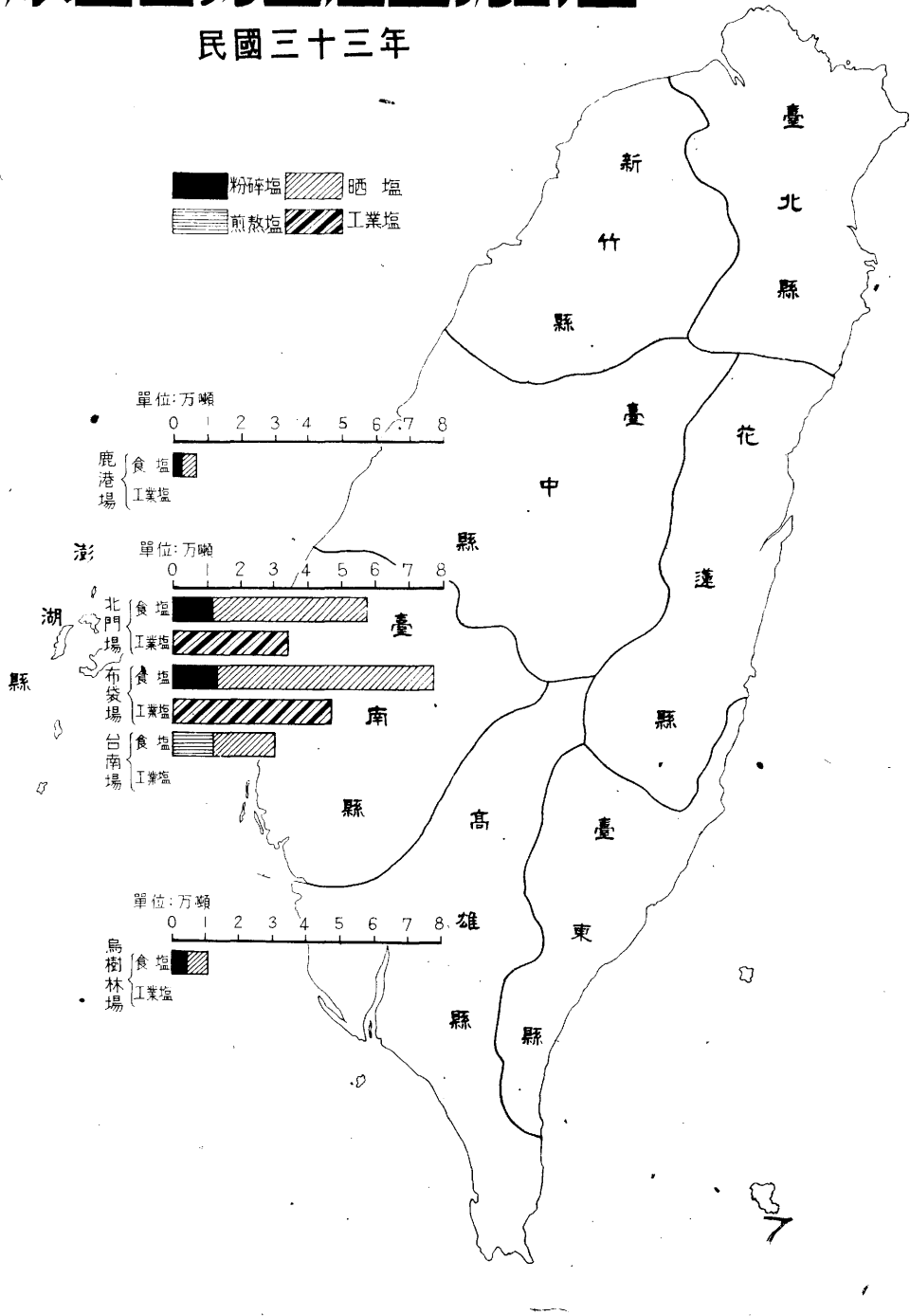
## 本省各場鹽產量統計表

民國三十三年

場 別	地 點	鹽田面積 (公頃)	產 量				
			合 計	煎熬鹽	粉碎鹽	晒 鹽	工業鹽
合 計		5,779	273,981	11,728	32,333	139,904	90,016
北 門 場	臺 南	2,437	91,951	—	11,816	45,808	34,327
布 袋 場	臺 南	2,102	125,800	—	13,803	64,151	47,846
臺 南 場	臺 南	458	30,936	11,728	—	19,208	—
烏 樹 林 場	高 雄	516	18,683	—	4,520	6,320	7,843
鹿 港 場	彰 化	266	6,611	—	2,194	4,417	—

# 本省各場塩產量統計圖

民國三十三年



## 本省各場鹽斤放運數量統計表

民國三十三年

單位：噸

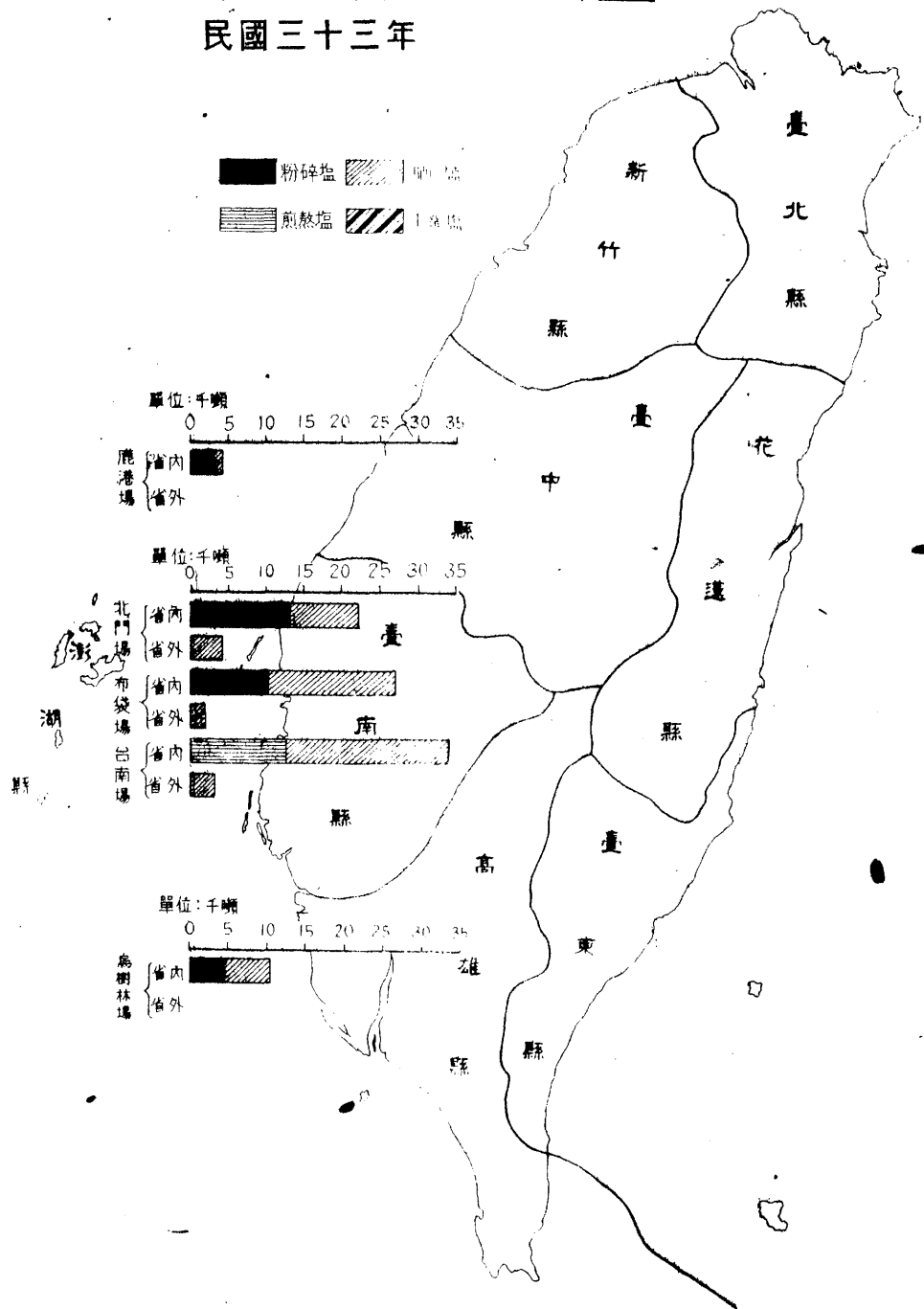
場 別	合 計	省 內				省 外			
		煎熬鹽	粉碎鹽	晒 鹽	工業鹽	煎熬鹽	粉碎鹽	晒 鹽	工業鹽
合 計	111,054	13,072	32,564	56,181	—	12	—	7,840	1,385
北 門 場	28,808	—	13,800	10,800	—	—	—	4,208	—
布 袋 場	29,252	—	10,795	16,540	—	—	—	532	1,385
臺 南 場	37,923	13,072	—	21,739	—	12	—	3,100	—
烏 樹 林 場	10,218	—	4,923	5,295	—	—	—	—	—
鹿 港 場	4,853	—	3,046	1,807	—	—	—	—	—



# 本省各場鹽斤放運統計圖

民國三十三年

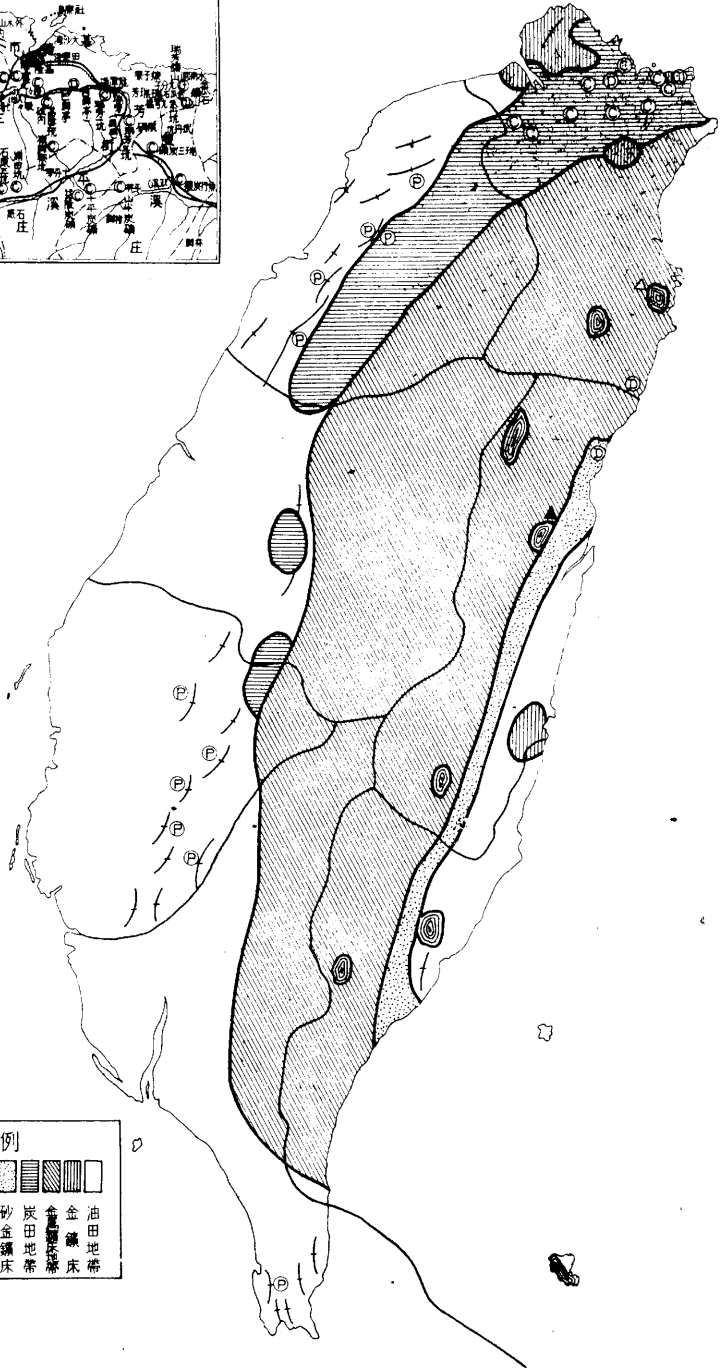
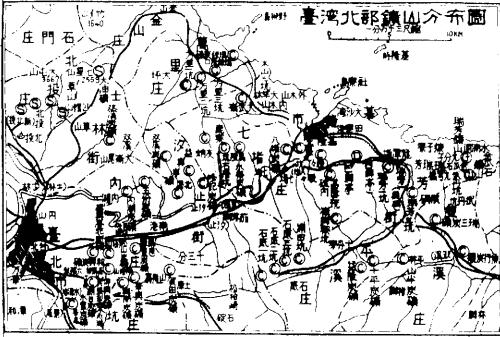
粉碎鹽
  曬鹽  
 煎熬鹽
  土產鹽



## 本省主要鑛山表

鑛山名稱	位 置	面 積 (公頃)	鑛 產 物
金瓜石鑛山	臺北州基隆郡瑞芳街金瓜石、南子吝、水雨洞、猴洞，雙溪庄武丹坑、燦光寮、石筍	1,819.29	金銀銅硫化鐵礦
瑞芳鑛山	臺北州基隆郡瑞芳街旗子寮、金瓜石、九芎橋、柑子瀨、猴洞，雙溪庄武丹坑	58.41	金銀鐵礦
豐田鑛山	花蓮港廳花蓮郡	284.46	石 磷
石底坑場	臺北州基隆郡平溪庄石底、十分寮，文山郡石碇庄松柏崎、大溪澗	55.11	煤
萬里二坑	臺北州基隆郡萬里庄頂萬里加投、中萬里加投	716.10	煤
萬里三坑	臺北州基隆郡萬里庄頂萬里加投、中萬里加投	71.61	煤
基隆三坑同附屬坑	臺北州基隆市田寮町外七地名外一郡一街一庄九地名	32.67	煤
瑞芳三坑同附屬坑	臺北州基隆郡瑞芳街猴洞外一郡二庄七地名	1,255.65	煤
瑞芳一坑	臺北州基隆郡瑞芳街龍潭堵外一郡一庄一市八地名	1,481.70	煤
八堵鑛業所	臺北州基隆郡七堵庄鶯歌石、港口、八堵	45.54	煤
益興炭鑛(鹿寮新一坑)	臺北州基隆郡七堵庄友蚋、瑪陵坑，七星郡汐止街北港、叭噠港	511.10	煤
益興炭鑛(北港一坑、北港二坑、北港三坑)	臺北州七星郡汐止街北港、鄉長厝、叭噠港	77.88	煤
海山炭鑛	臺北州海山郡三峽街菜園地、新竹州大溪郡大溪街三厝、烏塗窟	710.53	煤
大豐炭鑛	臺北州海山郡鶯歌街山子腳、石灰坑、披內坑	42.24	煤
共榮炭鑛	臺北州海山郡鶯歌街鶯歌、阿南坑	17.16	煤
出磺坑鑛山	新竹州苗栗郡公館庄出磺坑地內	80.85	石 油
錦水鑛山	新竹州竹南郡造橋庄赤崎子地內	297.33	石 油
竹東油業所	新竹州竹東郡竹東街員隴子	882.09	石 油
竹頭崎鑛場	臺南州新化郡南化庄竹頭崎、北寮外二庄三地名	442.86	石 油

# 本省礦產分佈圖



圖例	
⊙	硫黃鑛山
⊕	石油鑛場
⊗	石炭鑛山
⊙	銅鑛採取地
⊙	砂金採取地
⊙	金鑛山
△	磷鑛床
▲	石棉鑛床
▢	燐鑛床
▣	銅鑛床
▤	砂金鑛床
▥	炭田地帶
▦	金鑛地帶
▧	金鑛床
▨	油田地帶

# 本省各類礦產統計表

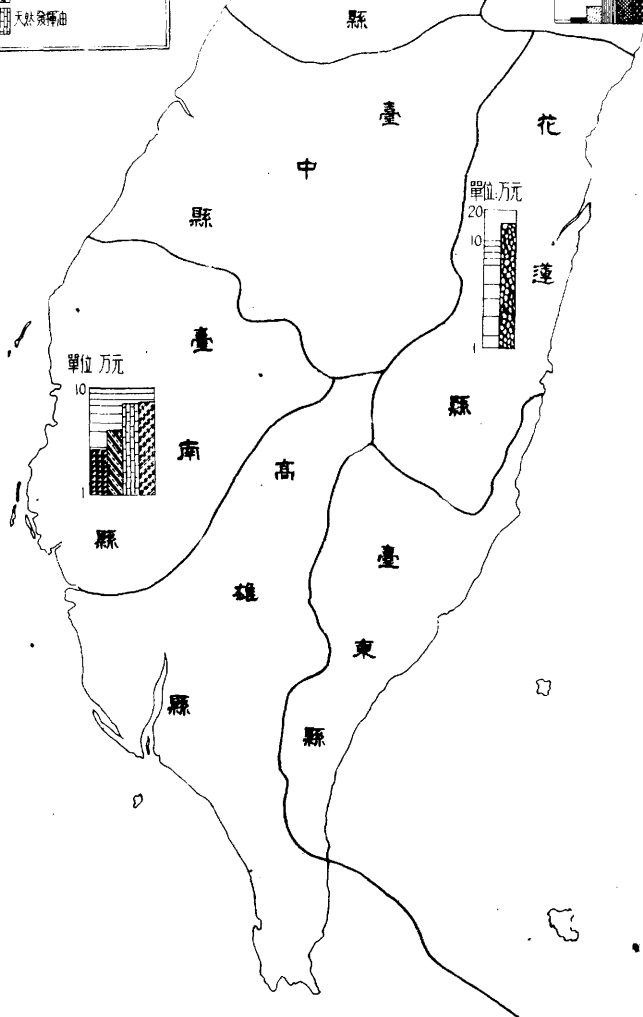
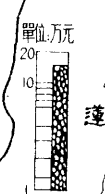
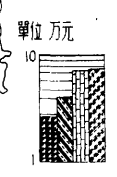
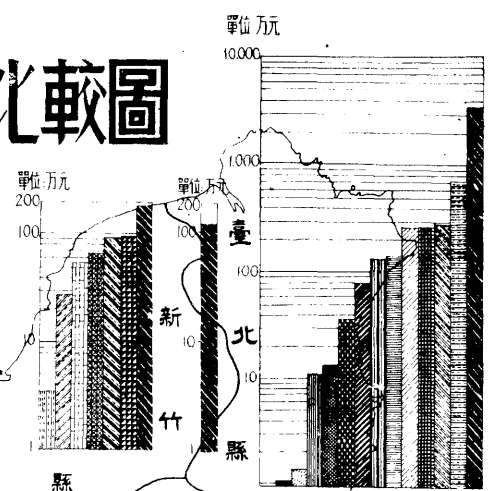

民國三十一年度

	單位	總計		臺北		臺北新竹	
		數量	價值 (臺幣元)	數量	價值 (臺幣元)	數量	價值 (臺幣元)
計		...	62,245,471	...	55,334,139	...	1,286,947
砂金	公分	706,107	2,718,514	706,107	2,718,514	—	—
銀銅	公分	49,721	120,545	45,793	106,943	—	—
金	公分	216,268	10,409	216,268	10,409	—	—
銀	公斤	2,509,278	1,393,852	2,509,278	1,393,852	—	—
金	公噸	4,909	2,738,415	4,909	2,738,415	—	—
金	公噸	39,185	7,317,144	39,185	7,317,144	—	—
金	公噸	3,865	794,247	3,865	794,247	—	—
金	公噸	18,974	2,821,685	18,974	2,821,685	—	—
銅	公噸	2,412	373,324	2,412	373,324	—	—
銅	公噸	50,193	1,270,887	50,193	1,270,887	—	—
銅	公噸	4,412	132,360	4,412	132,360	—	—
銅	公噸	200	11,666	200	11,666	—	—
石	公噸	2,356,313	38,683,165	2,162,775	35,629,266	80,969	1,286,947
石	公噸	126	15,427	126	15,427	—	—
石	公噸	246	152,875	—	—	—	—
石	公噸	4,738	568,566	—	—	—	—
天	公噸	4,224	506,848	—	—	—	—
天	公噸	1,506,816	1,328,711	—	—	—	—
天	公噸	15	3,488	—	—	—	—
天	公噸	1,498	337,032	—	—	—	—
天	公噸	18,795	946,311	—	—	—	—

	單位	新竹		臺南		臺北花蓮		花 蓮	
		數量	價值 (臺幣元)	數量	價值 (臺幣元)	數量	價值 (臺幣元)	數量	價值 (臺幣元)
計		...	4,890,662	...	577,246	...	944	...	165,533
砂金	公分	—	—	—	—	—	—	—	—
銀銅	公分	—	—	—	—	282	944	3,646	12,658
金	公分	—	—	—	—	—	—	—	—
銀	公斤	—	—	—	—	—	—	—	—
金	公噸	—	—	—	—	—	—	—	—
金	公噸	—	—	—	—	—	—	—	—
金	公噸	—	—	—	—	—	—	—	—
銅	公噸	—	—	—	—	—	—	—	—
銅	公噸	—	—	—	—	—	—	—	—
銅	公噸	—	—	—	—	—	—	—	—
石	公噸	112,569	1,766,952	—	—	—	—	—	—
石	公噸	—	—	—	—	—	—	—	—
石	公噸	4,706	564,704	32	3,862	—	—	246	152,875
天	公噸	3,682	441,819	542	65,029	—	—	—	—
天	公噸	1,038,449	915,705	468,367	413,006	—	—	—	—
天	公噸	15	3,488	—	—	—	—	—	—
天	公噸	1,203	270,668	295	66,364	—	—	—	—
天	公噸	17,966	917,326	829	28,985	—	—	—	—

# 本省各類礦產產值比較圖

民國三十一年



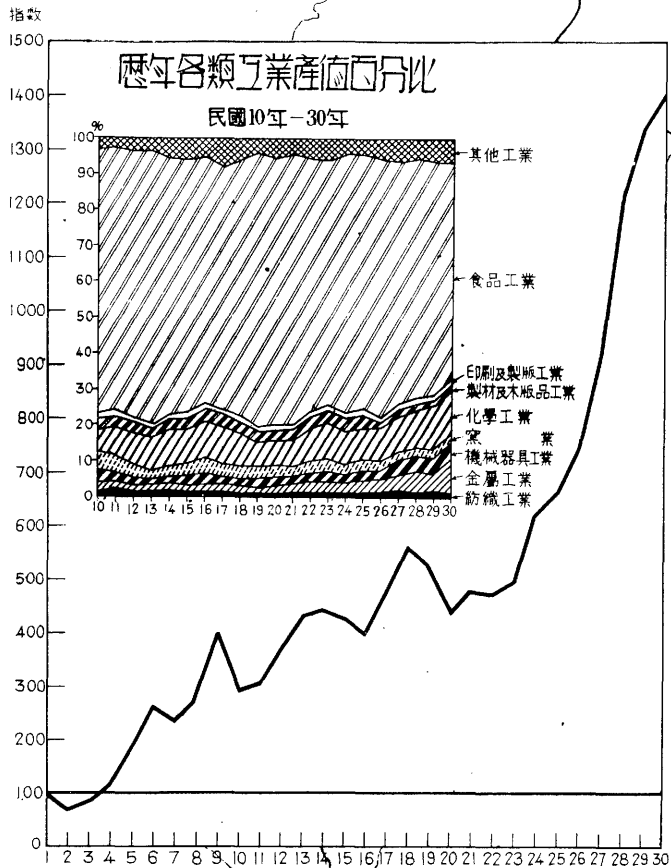
# 本省歷年輕工業產值統計表

民國元年至三十年

年 次	實 數 (港幣千元)	指 數
民國元 年	46,934	100
二 年	33,437	71
三 年	45,738	97
四 年	54,326	116
五 年	89,376	190
六 年	123,923	264
七 年	111,804	238
八 年	129,851	277
九 年	189,236	403
十 年	138,357	295
十一年	142,765	304
十二年	173,222	369
十三年	203,721	434
十四年	207,317	442
十五年	201,380	429
十六年	185,947	396
十七年	225,427	480
十八年	263,817	562
十九年	246,900	526
二十年	204,957	437
二十一年	227,957	486
二十二年	224,560	478
二十三年	234,211	499
二十四年	293,505	625
二十五年	312,607	666
二十六年	363,810	775
二十七年	394,147	917
二十八年	570,763	1,216
二十九年	632,196	1,347
三十年	659,776	1,406

# 本省歷年輕工業生產指數圖

民國元年至三十年



## 本省各類輕工業產值統計表

民國三十年

單位：臺幣千元

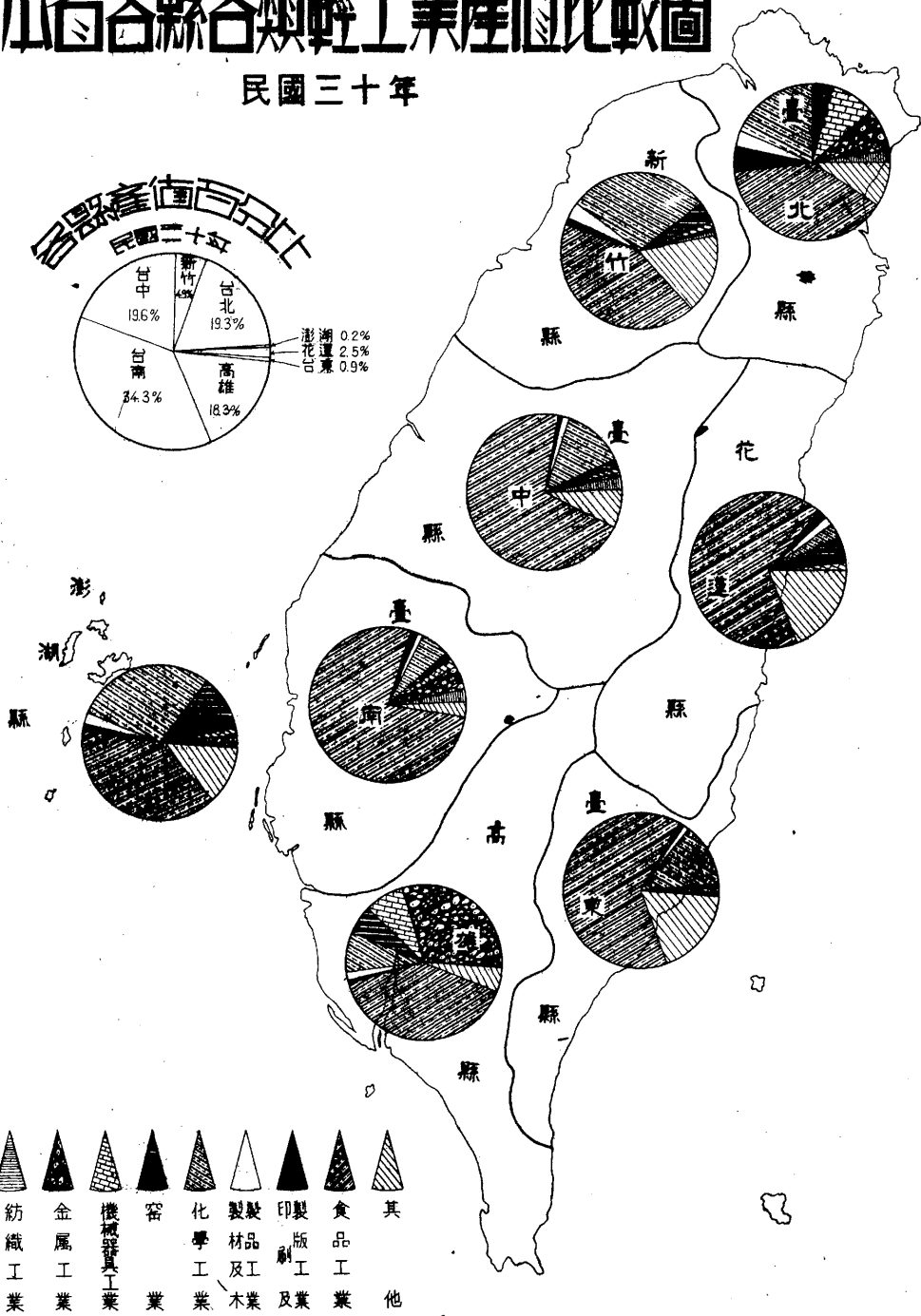
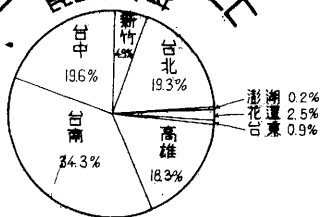
	全省	臺北	新竹	臺中	臺南	高雄	臺東	花蓮	澎湖
<b>合 計</b>	659,776	129,182	32,086	127,208	226,388	120,769	6,201	16,612	1,330
紡 織 工 業	11,424	2,772	178	3,158	5,286	25	1	3	1
金 屬 工 業	59,111	10,098	218	774	11,278	36,686	17	10	30
機 械 器 具 工 業	30,025	12,692	600	1,816	4,719	9,876	44	260	18
窯 業	19,755	4,998	1,350	2,014	2,969	7,413	16	842	153
化 學 工 業	76,268	24,086	9,429	16,483	14,466	10,104	836	475	389
製材及木製品工業	11,627	4,456	973	2,023	2,020	1,708	79	339	29
印刷及製本工業	12,522	7,047	322	773	3,325	617	61	355	22
食 品 工 業	395,048	50,806	13,713	90,500	176,032	48,431	3,982	11,053	531
其 他	43,996	12,227	5,303	9,667	6,293	5,909	1,165	3,275	157



# 本省各縣各類輕工業產值比較圖

民國三十年

各縣產值百分比  
民國二十九年



- ▲  
紡織工業
- ▲  
金屬工業
- ▲  
機械器具工業
- ▲  
窯業
- ▲  
化學工業
- ▲  
製材及木業
- ▲  
印刷及工業
- ▲  
食品工業
- ▲  
其他

## 本省紡織工業產值統計表

民國三十年

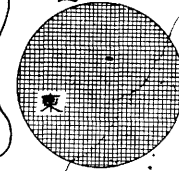
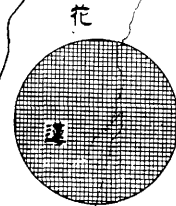
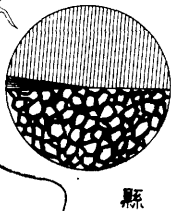
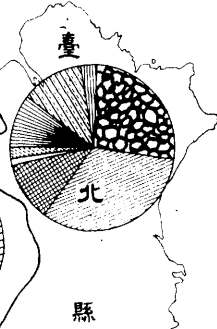
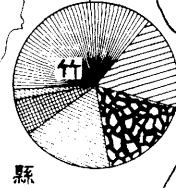
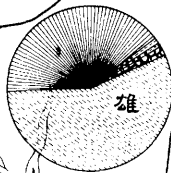
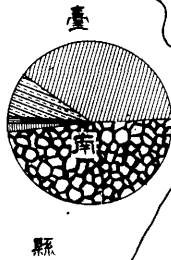
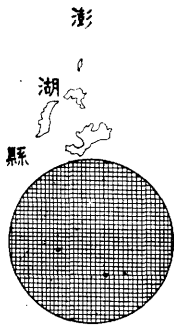

單位：臺幣元

	合 計	絲 類	棉織物	麻織物	其他織物	針織品	被 褥	刺 繡	染 色
全 省	19,902,941	607,615	1,407,918	7,083,513	8,917,028	1,233,487	514,918	43,765	94,697
臺 北	3,264,419	332,505	404,180	90,952	867,169	1,076,772	375,286	42,565	74,990
新 竹	217,570	79,403	39,939	—	39,939	38,745	15,896	—	3,648
臺 中	6,184,378	82,361	61,662	2,974,068	3,035,730	2,726	26,631	1,200	—
臺 南	10,206,148	102,846	901,667	4,018,493	4,973,720	115,244	92,518	—	1,660
高 雄	25,839	10,500	470	—	470	—	—	—	14,399
臺 東	1,352	—	—	—	—	—	1,352	—	—
花 蓮	2,585	—	—	—	—	—	2,585	—	—
彭 湖	650	—	—	—	—	—	650	—	—

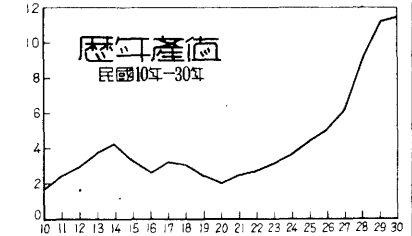
# 本省紡織工業產值統計圖

民國三十年

各縣產值百分比  
民國三十年



單位：百萬元



## 本省金屬工業產值統計表

民國三十年

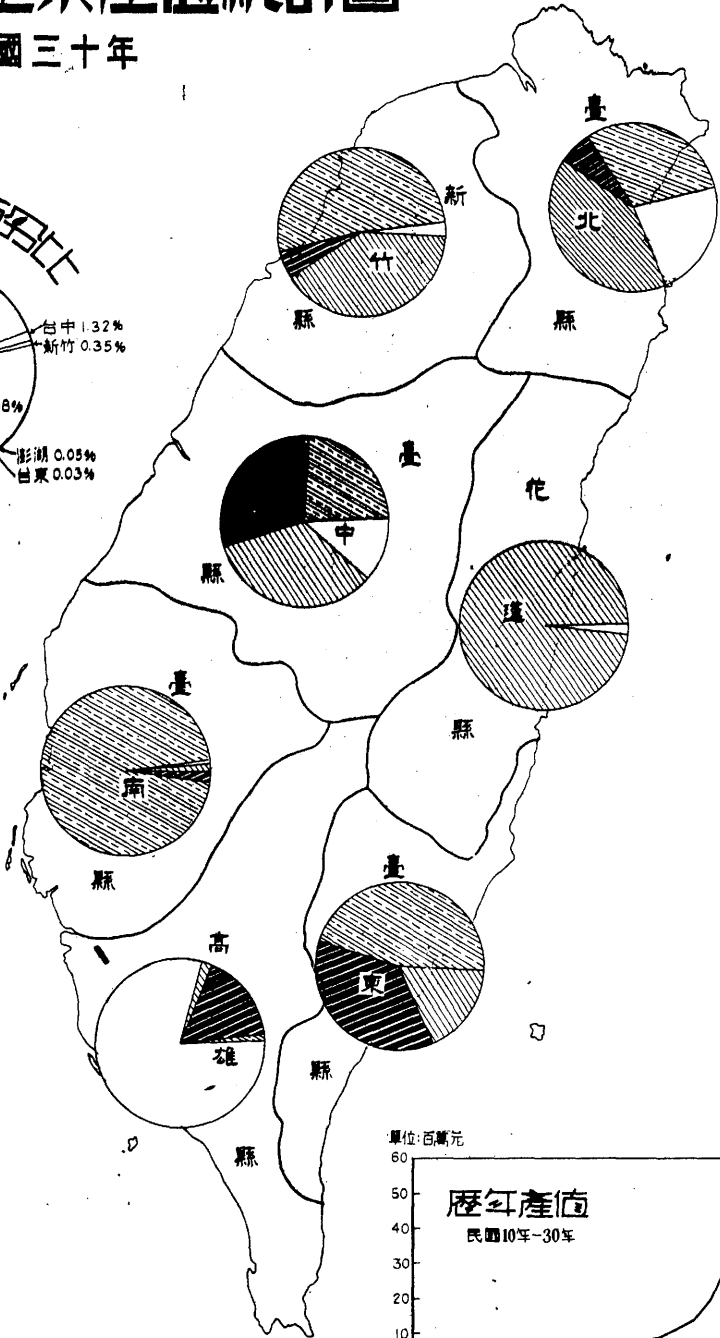
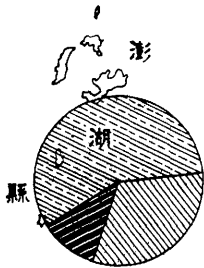
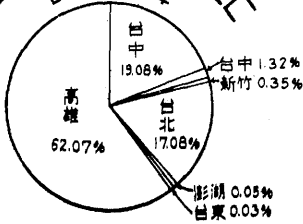
單位：臺幣元

	合 計	鑄 物	鐵 板 及 其 品 他 板 製	螺絲及建築材 料木作工具類	其 他
全 省	59,101,494	14,760,671	7,249,824	5,183,020	31,907,979
臺 北	10,097,977	3,083,217	627,047	4,137,426	2,250,287
新 竹	208,760	107,980	10,645	86,135	4,000
臺 中	773,980	179,568	234,511	267,603	92,298
臺 南	11,277,528	10,870,529	188,807	174,438	43,754
高 雄	36,685,889	493,977	6,169,574	504,698	29,517,640
臺 東	17,315	8,100	6,330	2,885	—
花 蓮	9,700	—	9,500	200	—
澎 湖	30,345	17,300	3,410	9,635	—

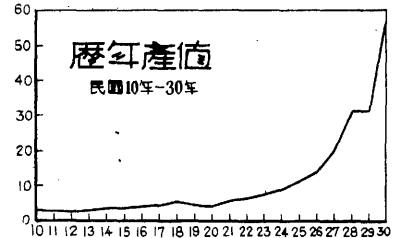
# 本省金屬工業產值統計圖

民國三十年

各縣產值百分比  
民國三十年



單位：百萬元



## 本省機械工業產值統計表

民國三十年


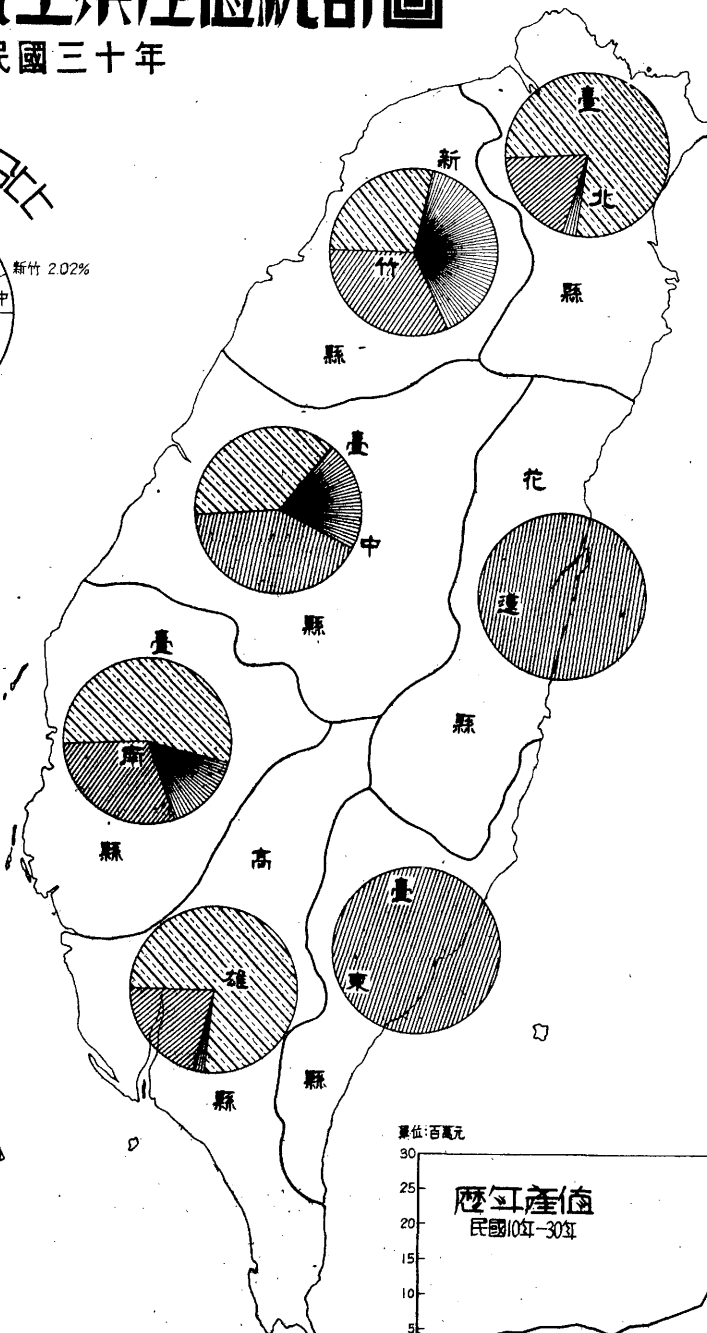
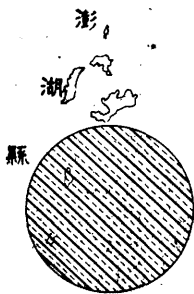
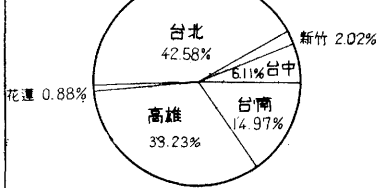
單位：臺幣元

		合 計	製糖用及其他 各種機械器具 及原動機	農業用機械器具	其 他
全	省	29,716,771	20,769,227	1,898,892	7,048,652
臺	北	12,653,175	9,904,686	360,861	2,387,628
新	竹	600,054	168,251	238,553	193,250
臺	中	1,816,202	667,433	382,576	766,193
臺	南	4,449,338	2,439,122	692,722	1,317,494
高	雄	9,875,576	7,571,515	224,180	2,079,881
臺	東	43,760	—	—	43,760
花	蓮	260,446	—	—	260,446
澎	湖	18,220	18,220	—	—

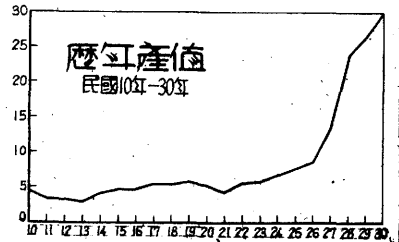
# 本省機械工業產值統計圖

民國三十年

各縣產值百分比  
民國二十九年



單位：百萬元



## 本省窯業產值統計表

民國三十年

單位：臺幣元

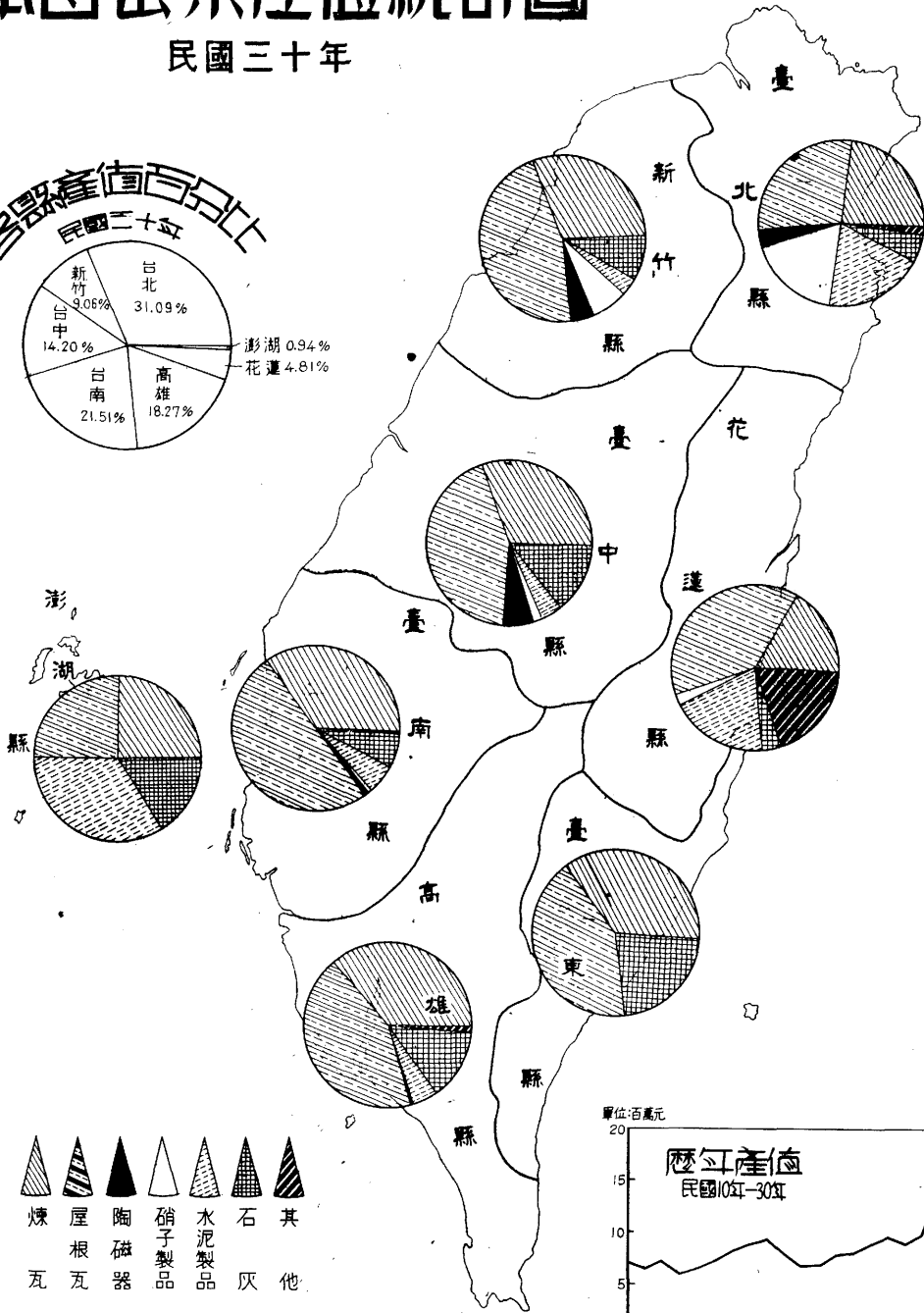

		合 計	煉 瓦	屋 根 瓦	陶 磁 器	硝 子 製 品	水 泥 製 品	石 灰	其 他
全	省	21,188,274	6,306,488	8,793,613	589,782	1,334,524	2,143,773	1,668,977	351,117
臺	北	6,586,443	1,512,710	2,046,234	239,480	1,139,991	1,225,057	331,588	91,383
新	竹	1,919,926	568,251	900,899	94,162	135,501	59,863	161,250	—
臺	中	3,008,979	995,052	1,332,651	195,786	41,967	133,562	308,161	1,800
臺	南	4,556,617	1,588,109	2,285,658	28,518	17,065	268,351	336,503	32,413
高	雄	3,870,348	1,407,630	1,763,691	16,119	—	200,538	462,833	19,537
臺	東	25,116	9,125	10,475	—	—	—	5,516	—
花	蓮	1,019,001	177,069	402,750	15,717	—	187,299	30,182	205,984
澎	湖	201,844	48,542	51,255	—	—	69,103	32,944	—



# 本省窯業產值統計圖

民國三十年

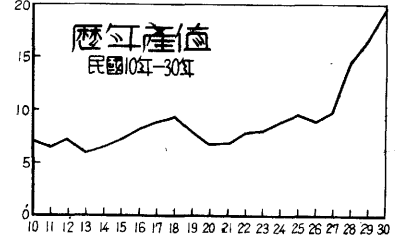
## 各縣產值百分比



單位:百萬元

## 歷年產值

民國10年-30年



# 本省化學工業產值統計表

民國三十年


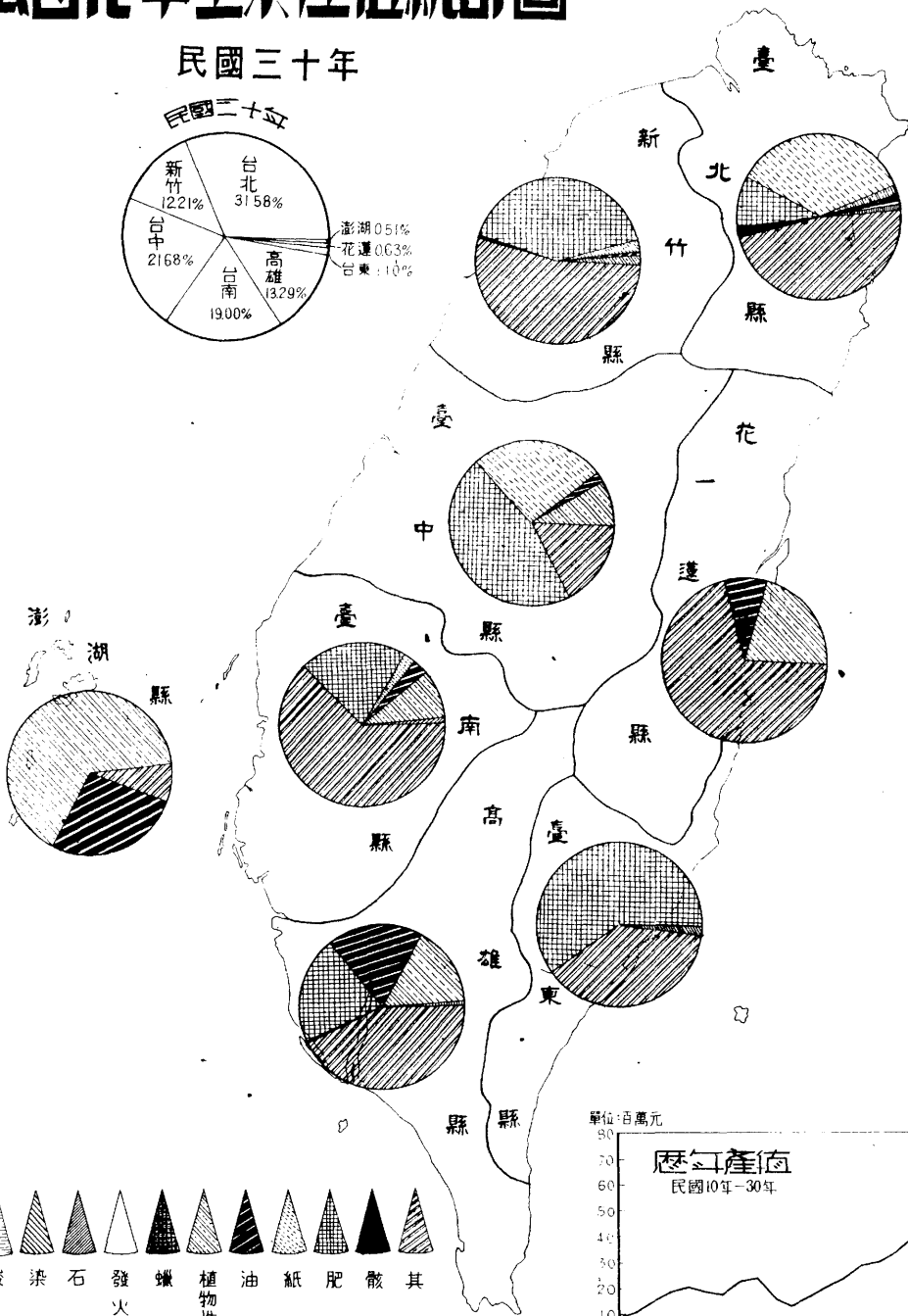
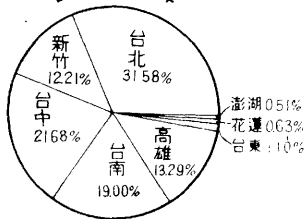
單位：臺幣元

		合 計	酸 素	染 料	石 鹼	發 火 物	蠟 燭
<b>全 省</b>		76,010,122	354,303	28,746	215,769	122,781	242,204
臺 北		24,005,323	276,068	21,719	58,112	122,781	234,999
新 竹		9,275,099	—	143	—	—	400
臺 中		16,480,753	—	—	—	—	2,160
臺 南		14,449,510	—	1,190	157,657	—	3,720
高 雄		10,101,849	78,235	1,200	—	—	925
高 臺		835,974	—	4,494	—	—	—
花 蓮		472,965	—	—	—	—	—
澎 湖		388,649	—	—	—	—	—
		植物性油	油 精	紙	肥 料	炭	其 他
<b>全 省</b>		5,285,489	2,826,146	13,509,543	19,593,672	299,432	33,532,037
臺 北		277,922	33,953	8,669,132	2,582,430	228,389	11,499,818
新 竹		184,590	61,226	215,502	3,805,721	35,938	4,970,579
臺 中		1,489,043	328,916	4,310,020	7,562,850	—	2,787,764
臺 南		1,390,503	414,268	314,869	3,012,775	—	9,154,508
高 雄		1,589,316	1,845,625	—	2,125,472	35,105	4,425,971
高 臺		—	—	—	503,424	—	328,056
花 蓮		99,617	37,707	—	—	—	335,641
澎 湖		254,498	104,451	—	—	—	29,700

# 本省化學工業產值統計圖

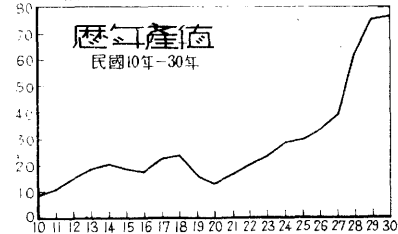
民國三十年

民國二十五年



單位：百萬元

歷年產值  
民國10年-30年



## 本省木製品工業產值統計表

民國三十年

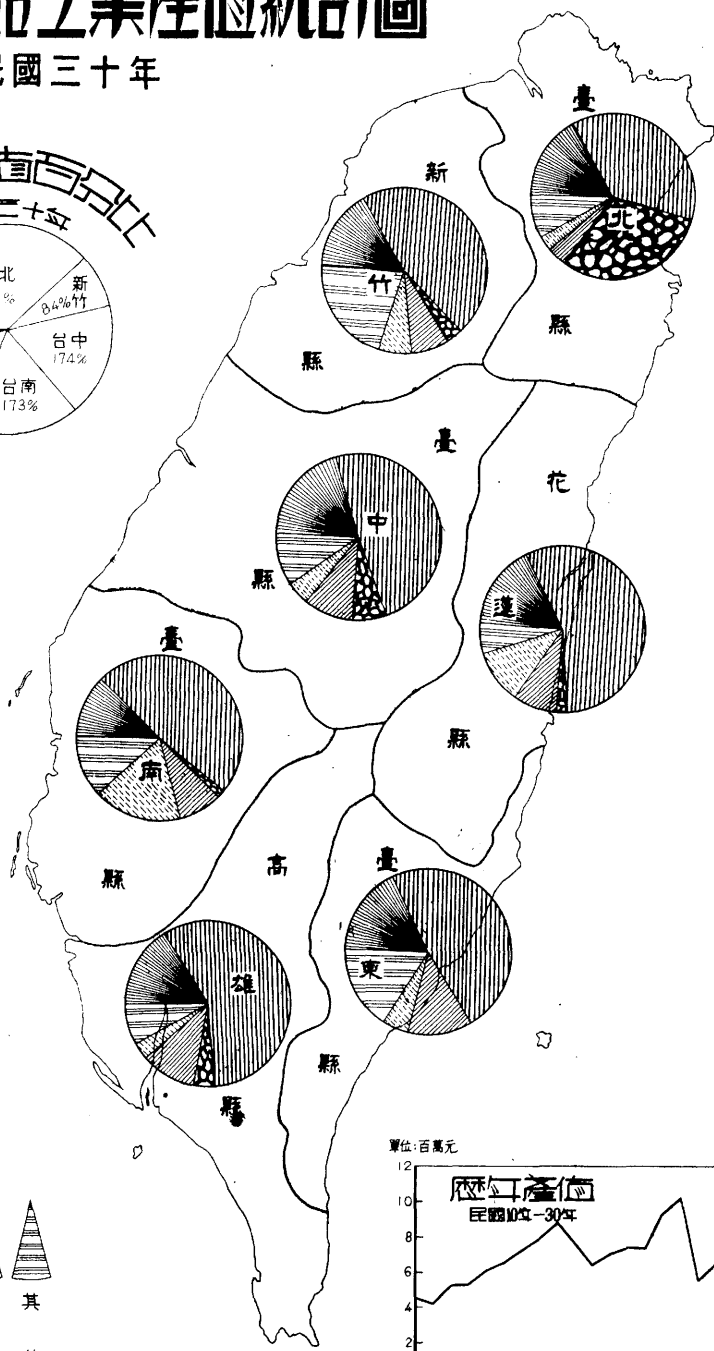
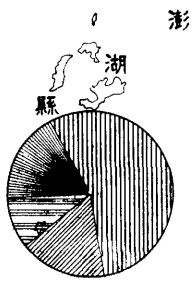

單位：臺幣元

		合 計	建 具	家 具	包 裝 用 木 箱	樽 及 桶	木 履	其 他
全	省	11,626,347	1,886,644	5,320,273	1,644,043	838,498	742,254	1,194,635
臺	北	4,456,016	721,499	1,669,901	1,383,566	167,949	139,754	373,347
新	竹	972,523	151,773	452,488	28,722	76,255	62,905	200,380
臺	中	2,022,543	407,809	980,962	133,023	195,182	96,439	209,128
臺	南	2,019,808	251,054	979,789	25,470	175,710	347,758	240,027
高	雄	1,708,131	279,422	991,023	65,918	179,327	55,003	137,438
臺	東	78,981	13,718	38,324	144	9,825	4,175	12,795
花	蓮	339,257	56,219	191,598	7,200	29,320	36,220	18,700
澎	湖	29,088	5,150	16,188	—	4,930	—	2,820

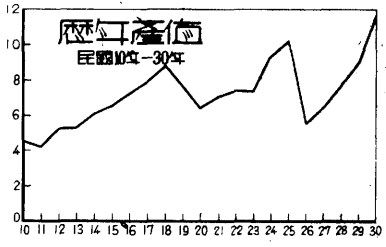
# 本省木製品工業產值統計圖

民國三十年

各縣產值百分比  
民國二十九年



單位：百萬元



## 本省印刷及製本工業產值統計表

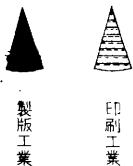

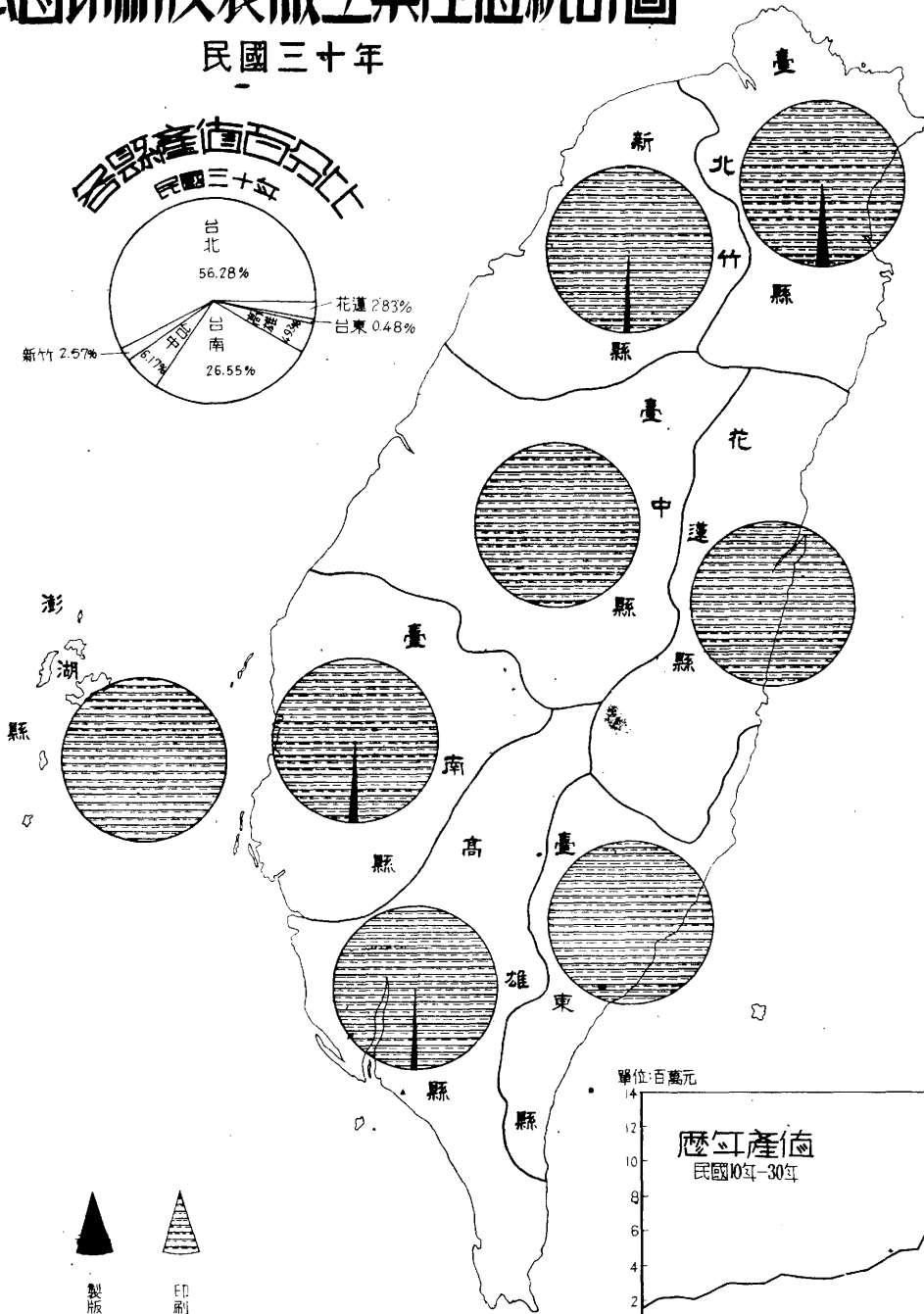

民國三十年      單位：臺幣元

		合 計	印 刷	製 本
全	省	12,522,529	12,324,032	198,497
臺	北	7,047,358	6,887,475	159,883
新	竹	322,191	319,791	2,400
臺	中	772,915	772,915	—
臺	南	3,325,304	3,293,570	31,734
高	雄	617,309	612,829	4,480
臺	東	60,659	60,659	—
花	蓮	354,693	354,693	—
澎	湖	22,100	22,100	—

# 本省印刷及製版工業產值統計圖

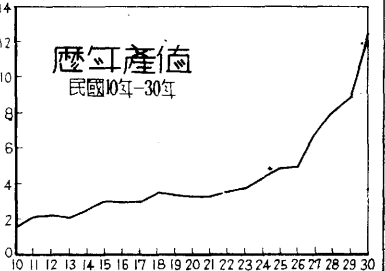
民國三十年

各縣產值百分比  
民國三十年



單位：百萬元

歷年產值  
民國10年-30年



# 本省食品工業產值統計表

民國三十年

單位：臺幣元

		合 計	醬 油	豆 醬	麥 酒	清 涼 飲 料
全 省		395,252,678	6,225,548	2,371,477	2,409,885	5,700,112
臺 北		51,041,046	1,780,825	698,095	2,409,885	3,666,734
新 竹		13,713,025	653,237	129,636	—	153,612
中 南		90,499,539	2,158,472	594,837	—	233,236
高 雄		176,032,180	660,863	320,395	—	746,366
東 蓮		48,430,640	821,963	394,036	—	631,569
花 東		3,982,122	12,339	144,000	—	20,426
澎 湖		11,023,191	134,599	90,478	—	243,849
澎 湖		530,935	3,250	—	—	4,320

		穀 粉	澱 粉	蜜 餠	菓 子 類	再 製 茶
全 省		3,167,015	4,184,466	1,058,124	21,768,572	21,214,801
臺 北		1,816,632	29,655	258,455	7,316,117	19,298,107
新 竹		238,404	119,448	26,371	1,746,062	1,641,953
中 南		352,708	1,611,421	442,900	3,555,780	260,973
高 雄		735,447	1,674,947	207,849	6,484,055	—
東 蓮		14,784	310,059	69,823	1,609,783	13,768
花 東		—	200,482	38,432	339,974	—
澎 湖		9,040	238,454	9,542	529,596	—
澎 湖		—	—	4,752	187,205	—

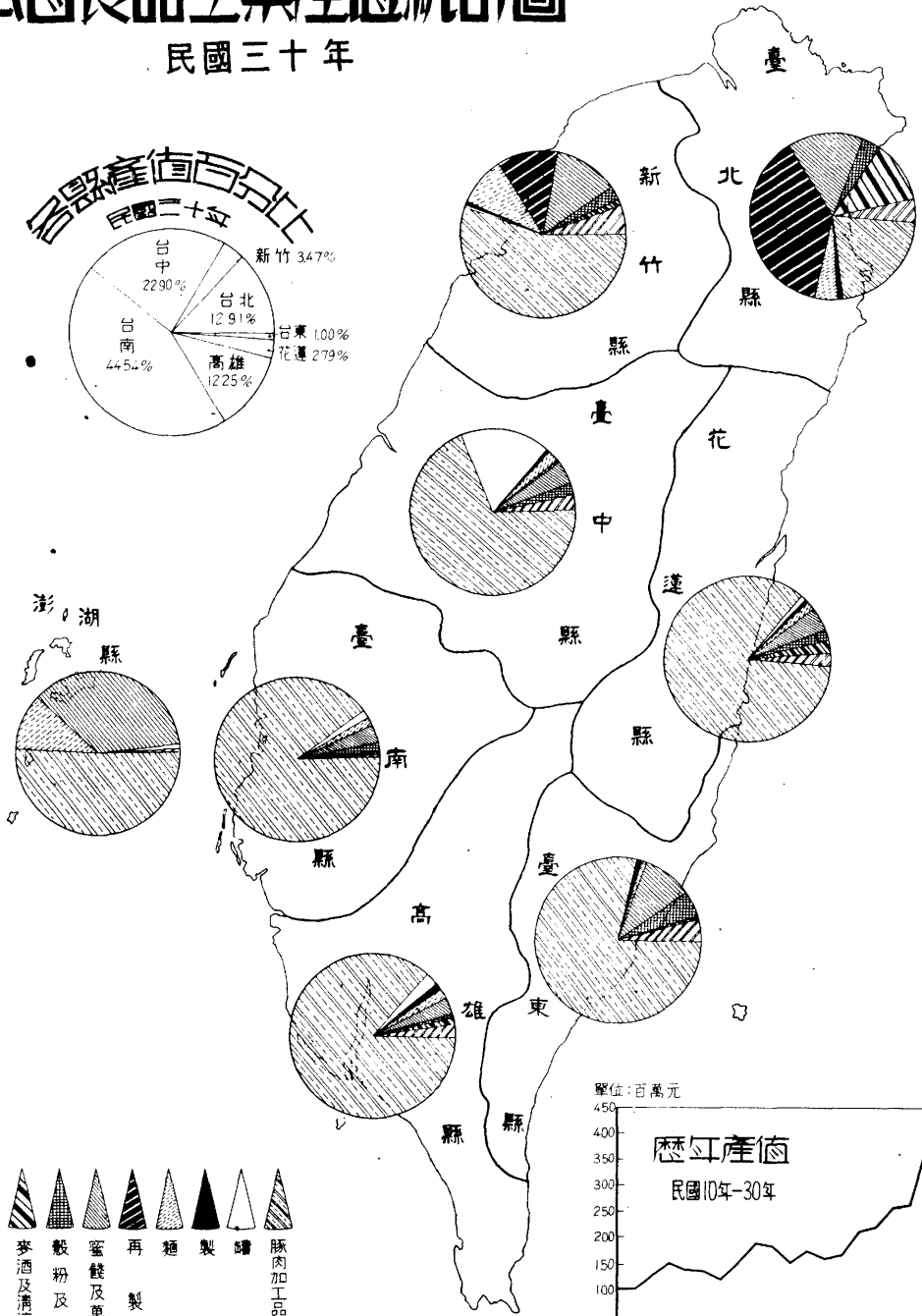
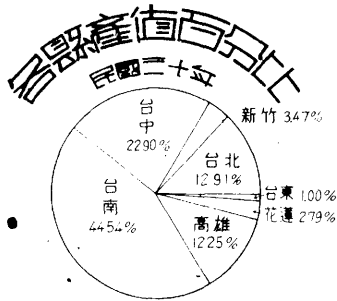
  

		麵 類	製 冰	罐 頭	豚 肉 加 工 品	其 他
全 省		9,833,402	2,010,058	19,725,129	904,108	294,679,981
臺 北		2,348,042	424,124	62,820	113,801	10,817,754
新 竹		1,311,341	98,033	35,721	8,704	7,550,503
中 南		2,069,643	259,302	16,068,962	82,622	62,808,683
高 雄		3,023,243	414,055	2,363,475	109,921	159,291,564
東 蓮		823,479	712,942	1,112,122	567,794	41,348,518
花 東		26,466	28,732	—	—	3,171,271
澎 湖		171,103	70,139	82,029	21,116	9,423,246
澎 湖		60,985	2,731	—	150	268,442

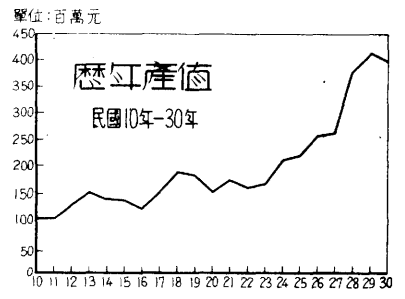


# 本省食品工業產值統計圖

民國三十年



- 醬油及豆醬
- 麥酒及清涼飲料
- 穀粉及澱粉
- 蜜餞及菓子類
- 再製茶類
- 麵粉類
- 製冰
- 罐頭
- 豚肉加工品及其他



# 本省其他工業產值統計表

民國三十年

單位：臺幣元

		合 計	提 燈	紙 箱	蓮草紙	竹細工	籐細工	蘭 蓆
全	省	43,739,519	84,176	441,921	188,204	3,508,368	220,885	1,079,103
臺	北	12,172,704	37,856	317,867	3,228	493,320	109,844	128,128
新	竹	5,254,172	2,470	25,055	177,542	794,239	11,222	155,249
臺	中	9,606,108	11,425	25,555	—	916,048	22,766	678,794
臺	南	6,186,731	19,749	69,711	—	706,329	21,276	63,190
高	雄	5,922,650	12,676	3,733	—	577,037	23,063	53,742
臺	東	1,165,421	—	—	—	5,998	1,219	—
花	蓮	3,274,861	—	—	7,434	14,161	31,415	—
澎	湖	156,872	—	—	—	1,236	80	—

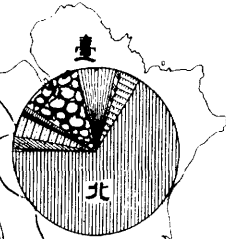
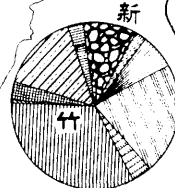
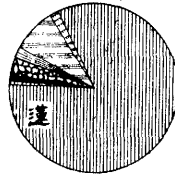
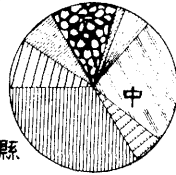
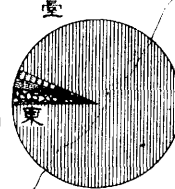
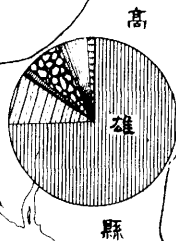
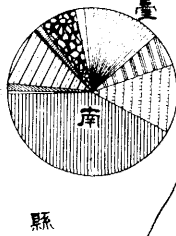
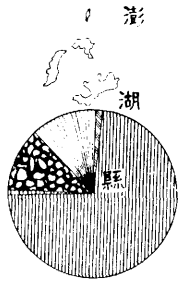
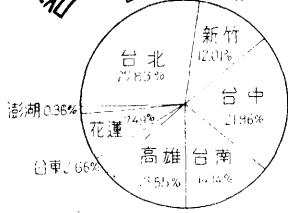
  

		藥 製 品	大 甲 鹵 品	棕 櫚 製 品	皮 革 製 品	帽 子	履 物	其 他
全	省	4,424,308	253,416	187,315	2,988,878	4,237,534	2,445,019	23,680,392
臺	北	1,524,921	—	39,147	852,632	106,099	475,012	8,084,650
新	竹	569,644	116,830	4,930	341,036	1,138,113	463,749	1,454,093
臺	中	1,285,711	136,586	4,387	483,947	2,326,959	556,711	3,157,219
臺	南	429,985	—	100,383	928,216	385,211	816,059	2,646,622
高	雄	448,585	—	38,468	266,719	3,906	69,055	4,425,666
臺	東	28,121	—	—	23,068	—	17,800	1,089,215
花	蓮	117,871	—	—	73,100	275,950	46,633	2,708,297
澎	湖	19,470	—	—	20,160	1,296	—	114,630

# 本省其他工業產值統計圖

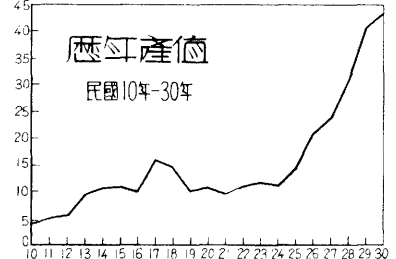
民國三十年

各縣產值百分比  
民國二十九年



- 皮革製品
- 通草紙
- 帽子
- 履物
- 竹細工
- 棕梠製品
- 蠶製品
- 大甲蘭製品
- 蘭蓆
- 紙箱
- 提燈
- 藤細工
- 其他

單位 百萬元



# 本省蔗糖生產概況表

民國三十三年度

	合 計		新 式 製 糖		舊 式 製 糖	
	工 場 數	製 糖 量 (公噸)	工 場 數	製 糖 量 (公噸)	工 場 數	製 糖 量 (公噸)
全 省	61	6,548,778	35	6,471,883	26	76,895
臺 北	1	4,377	—	—	1	4,377
新 竹	6	203,820	2	196,852	4	6,968
臺 中	16	1,514,745	10	1,499,036	6	15,709
臺 南	21	3,745,431	16	3,730,388	5	15,043
高 雄	9	872,957	4	856,546	5	16,411
臺 東	4	139,527	1	122,888	3	16,639
花 蓮	4	67,921	2	66,173	2	1,748
澎 湖	—	—	—	—	—	—



# 本省煙草產量統計表



民國三十四年度

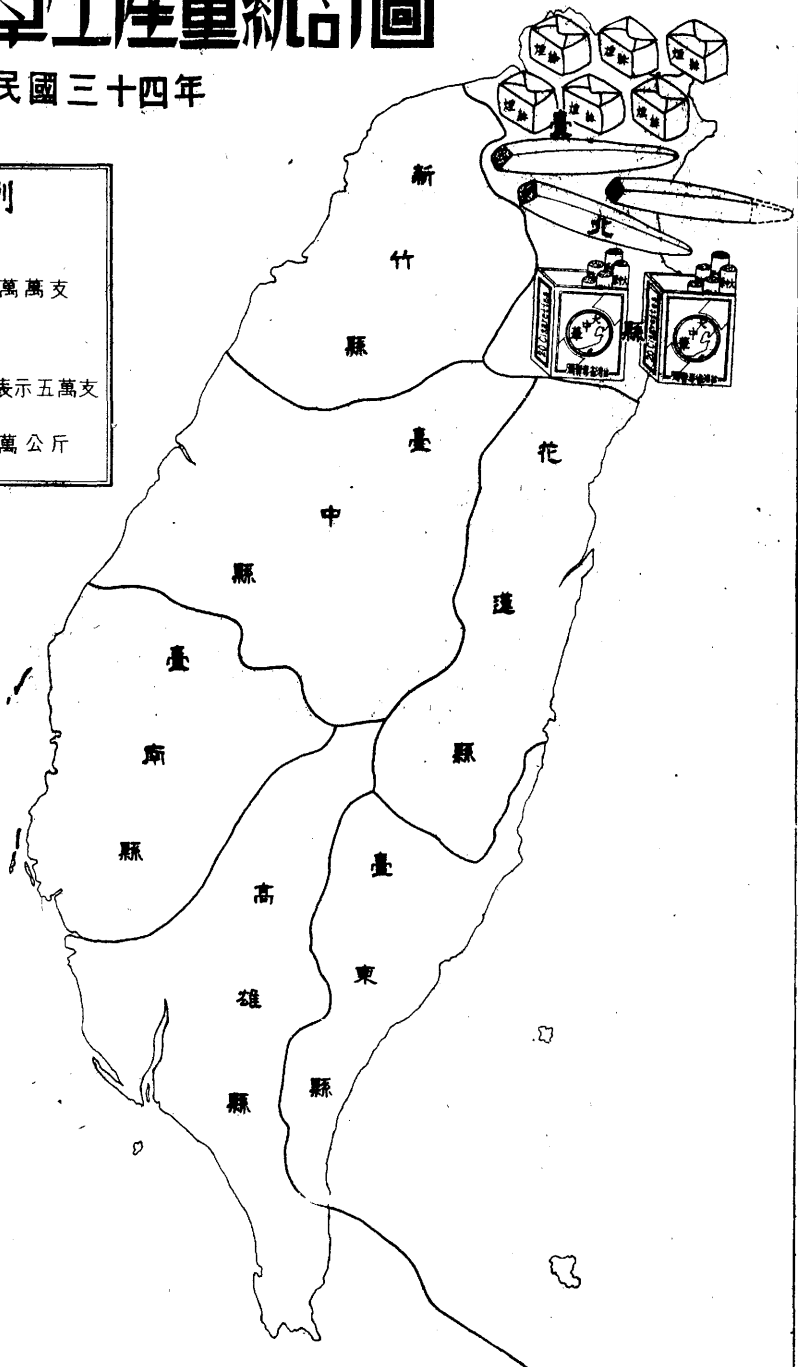
	種 類	單位	總 計	臺北煙草工廠	松山煙草工廠
民國三十一年度	煙 絲	公擔	8,373	8,373	—
	捲 煙	千支	3,296,161	—	3,296,161
	雪 茄 烟	千支	721	721	—
民國三十二年度	煙 絲	公擔	7,830	7,830	—
	捲 煙	千支	3,853,520	301,560	3,551,960
	雪 茄 烟	千支	530	530	—
民國三十三年度	煙 絲	公擔	655	655	—
	捲 煙	千支	3,280,898	474,518	2,806,380
	雪 茄 烟	千支	261	261	—
民國三十四年度	煙 絲	公擔	5,826	5,066	760
	捲 煙	千支	1,069,990	225,762	844,228
	雪 茄 烟	千支	147	147	—

# 本省煙草生產量統計圖

民國三十四年

**圖例**

-  表示五萬萬支
-  表示五萬支
-  表示拾萬公斤



# 本省酒類產量統計表

民國三十四年度

單位：公擔

		合計	清酒	米酒	紅酒	藥酒	其他
全	省	189,148	42,050	62,155	72,696	10,252	1,995
臺	北	125,206	19,007	30,728	70,047	3,598	1,826
臺	中	31,460	16,281	15,179	—	—	—
臺	南	12,636	—	5,813	—	6,654	169
高	雄	7,951	—	7,951	—	—	—
臺	東	2,484	—	2,484	—	—	—
花	蓮	9,411	6,762	—	2,649	—	—
澎	湖	—	—	—	—	—	—

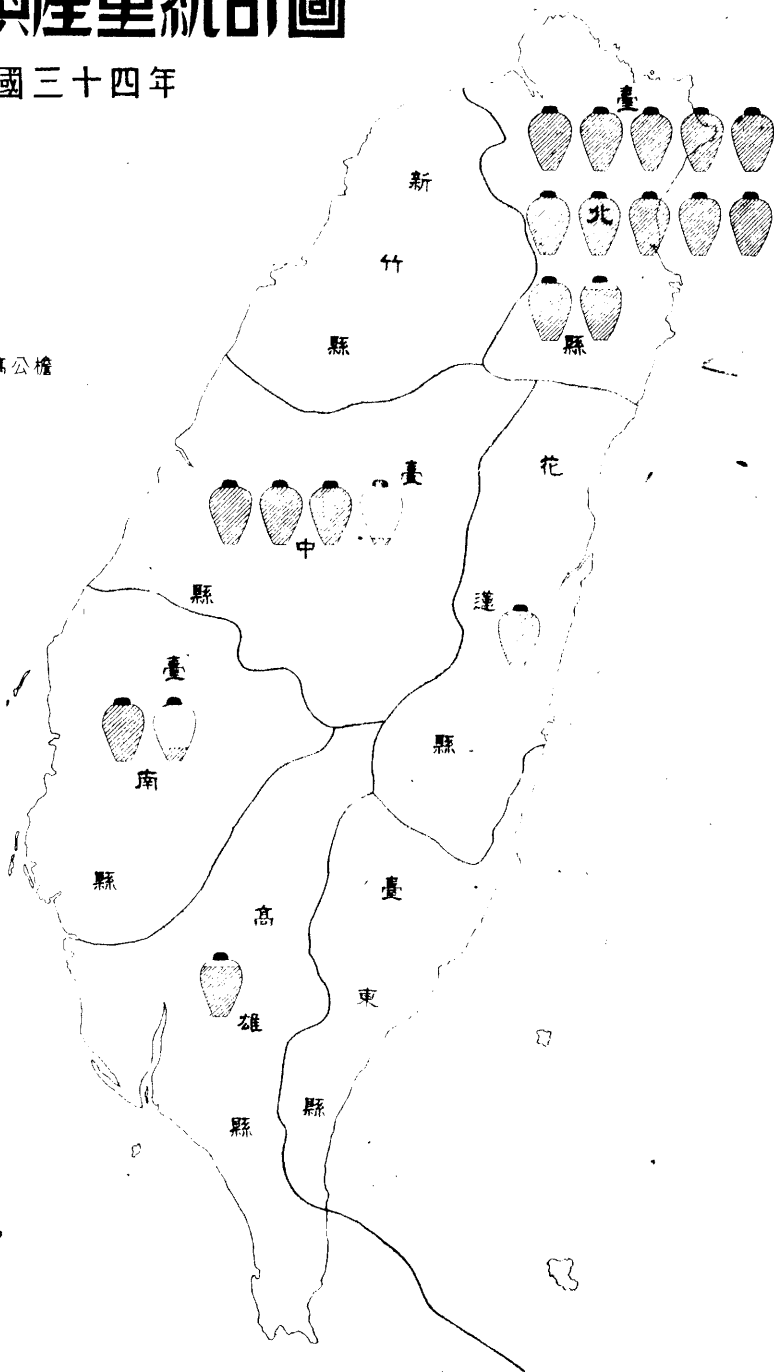


# 本省酒類產量統計圖

民國三十四年



表示壹萬公擔



## 本省樟腦本樟油及芳樟油產量統計表

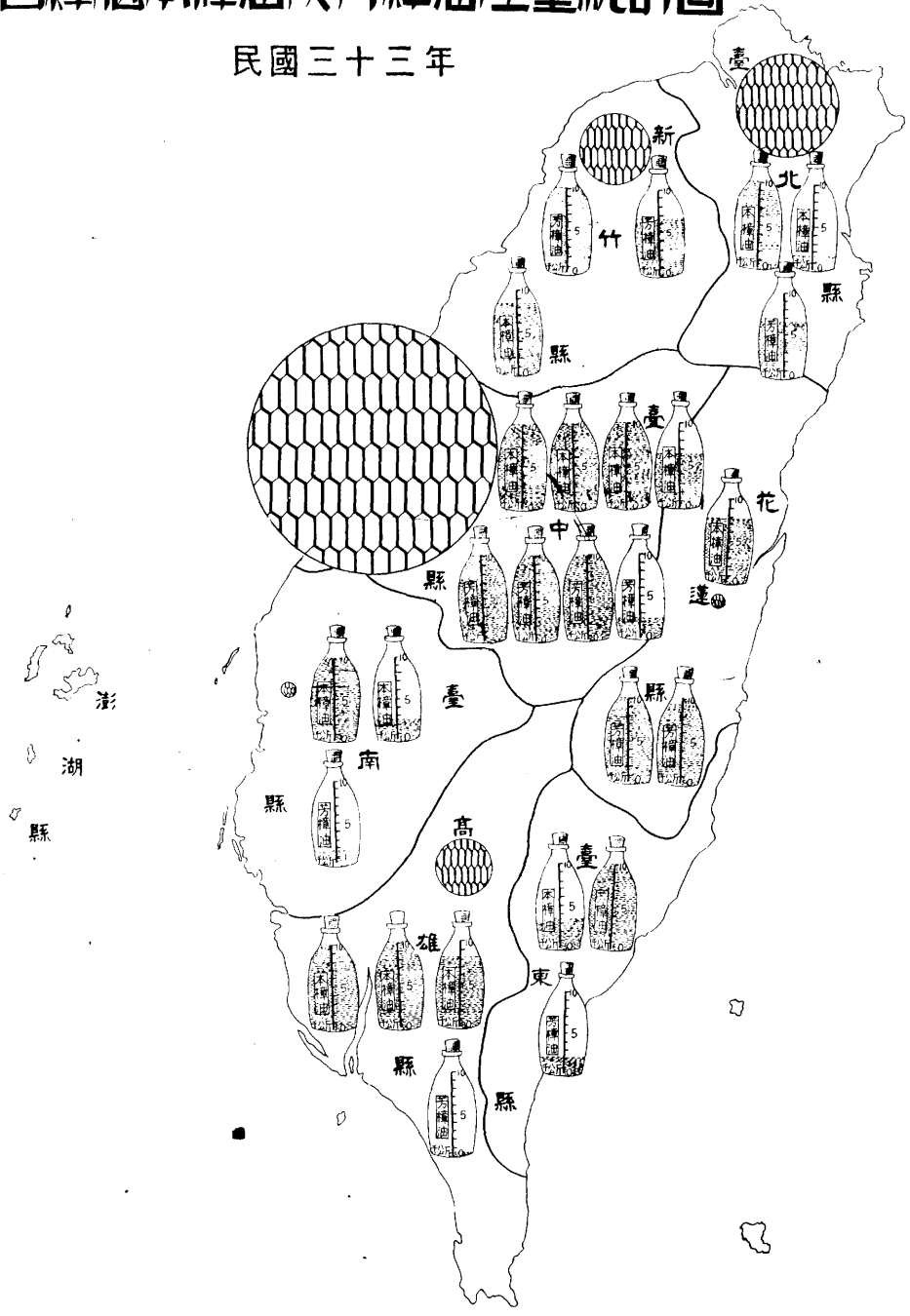
民國三十三年度

單位：公斤

		合 計	樟 腦	本 樟 油	芳 樟 油
全	省	1,137,226	149,382	539,218	448,626
臺	北	120,371	30,098	57,450	32,823
新	竹	146,232	20,914	42,261	83,057
臺	中	417,881	73,321	180,472	164,088
臺	南	75,104	3,962	62,970	8,172
高	雄	159,703	16,800	140,213	2,690
臺	東	78,878	571	17,235	61,072
花	蓮	139,057	3,716	38,617	96,724
澎	湖	—	—	—	—

# 本省樟腦樟油及芳樟油產量統計圖

民國三十三年



# 本省送電系統

民國三十五年一月

單位：公里

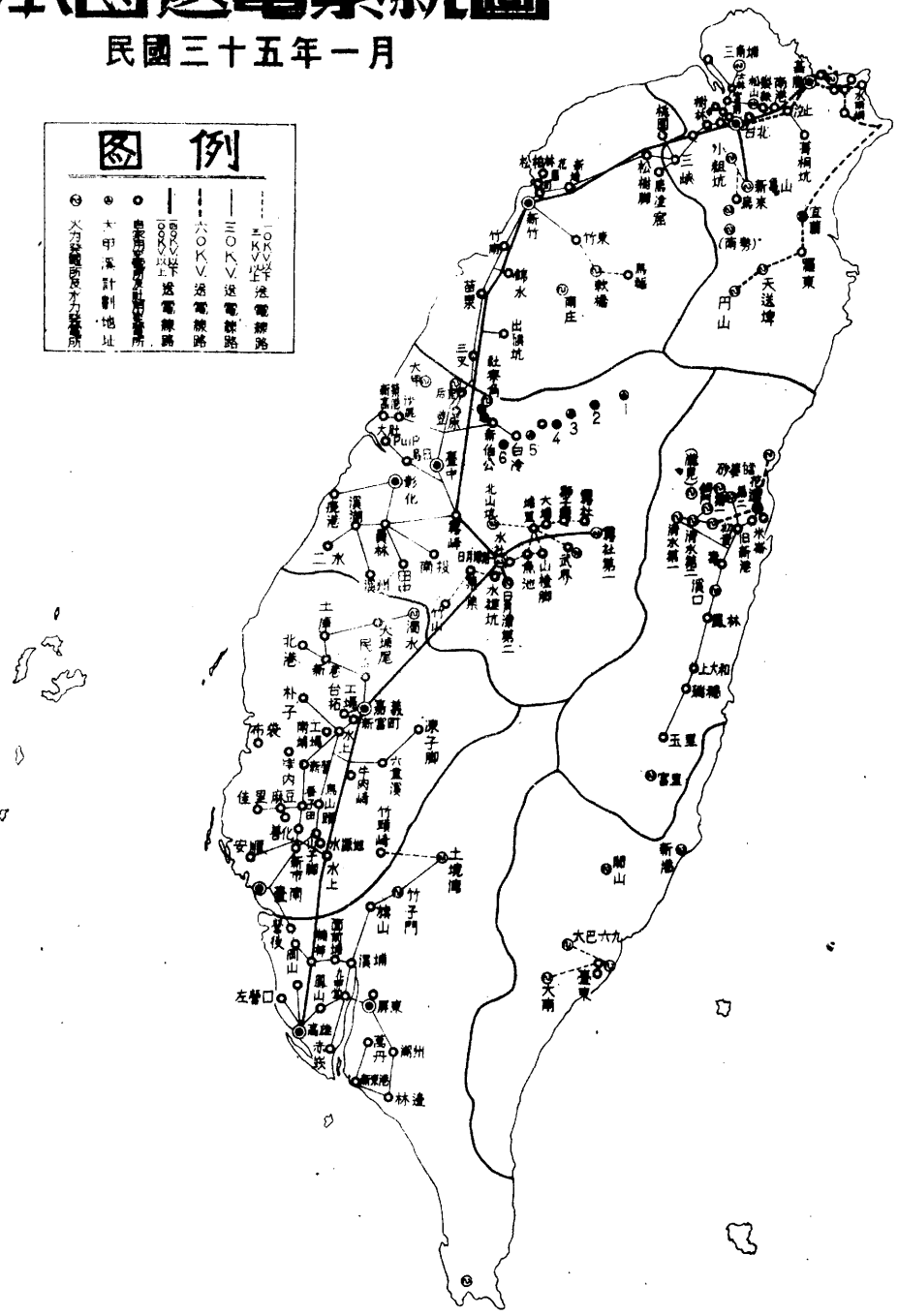
<b>一 次送電線路</b>	405.2
154 K.V.	370.7
日月潭第一至霧峰	41.2
霧峰至新竹	86.8
新竹至臺北	60.0
臺北至八堵	22.3
日月潭至嘉義	61.2
嘉義至山上	49.1
山上至高雄	50.0
110 K.V.	35.5
霧社第一至日月潭第二	35.5
<b>二 次送電線路</b>	1,623.2
66 K.V.	188.1
東 部	43.5
西 部	144.6
33 K.V.	1,226.0
東 部	119.1
西 部	1,106.7
11 K.V.	209.1
東 部	20.1
西 部	189.0

# 本省送電系統圖

民國三十五年一月

**圖例**

- 10KV以下送電線路
- 30KV送電線路
- 60KV送電線路
- 100KV以上送電線路
- 大甲溪計劃地址
- △ 水力發電計畫水力發電所



# 本省發電量統計表

民國三十五年一月

	合 計			水 力			火 力		
	廠 數	發 電 量 K.W.		廠 數	發 電 量 K.W.		廠 數	發 電 量 K.W.	
		設 備	現 在		設 備	現 在		設 備	現 在
全 省	42	522,069	117,269	33	467,795	87,545	9	54,274	29,724
臺 北	8	105,800	52,900	6	65,300	29,900	2	40,500	23,000
新 竹	2	210	210	2	210	210	—	—	—
臺 中	11	325,164	45,714	10	325,100	45,650	1	64	64
臺 南	1	1,500	1,500	1	1,500	1,500	—	—	—
高 雄	4	18,210	11,210	2	5,050	5,050	2	13,160	6,160
臺 東	5	675	425	3	435	235	2	240	190
花 蓮	10	70,210	5,010	9	70,200	5,000	1	10	10
澎 湖	1	300	300	—	—	—	1	300	300



# 本省各業電力用量統計表

民國三十三年度

單位：瓦特

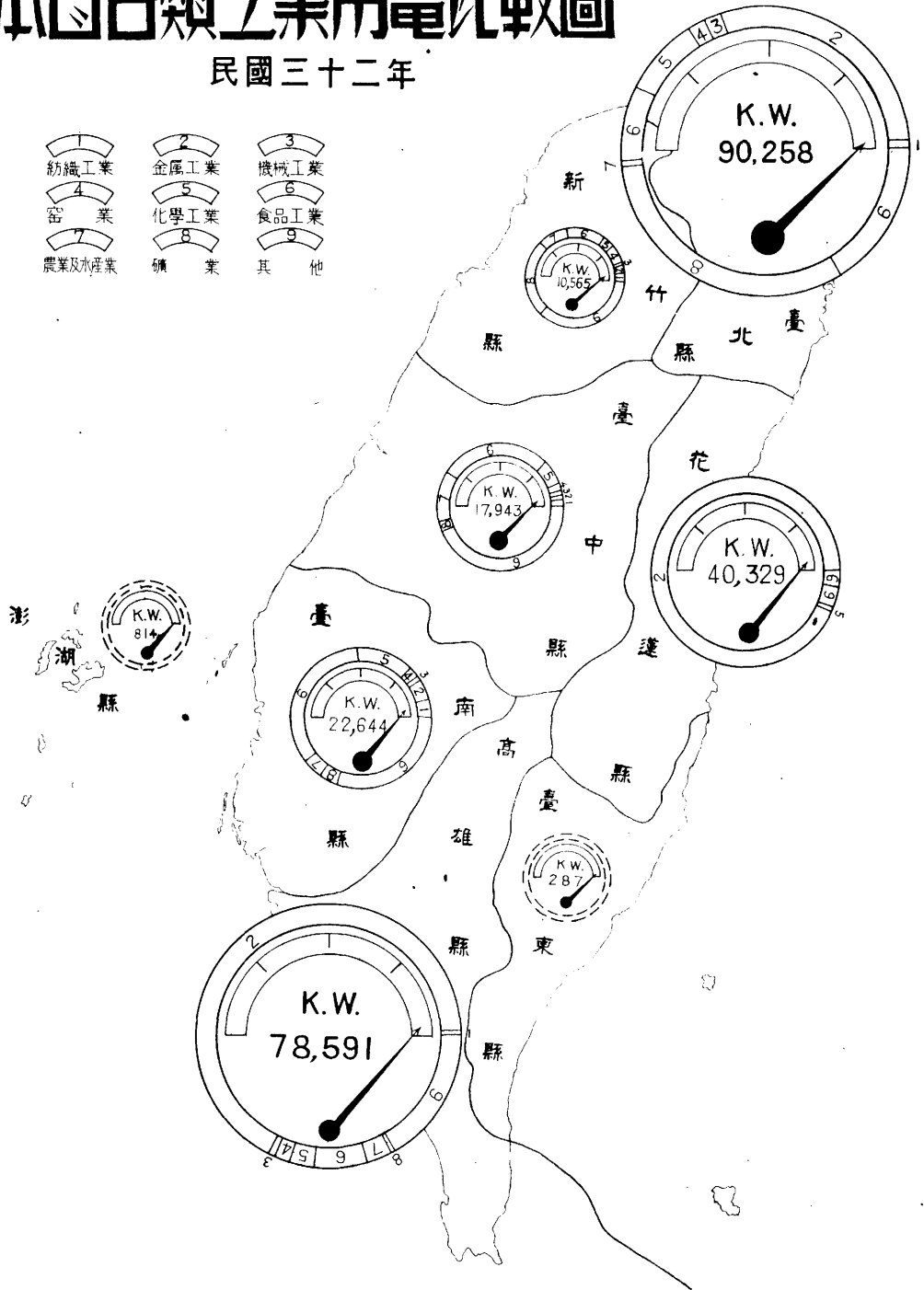
		合 計	紡織工業	金屬工業	機 械 器 具 工 業	窯 業
全 省		261,434	2,384	118,706	2,896	5,022
臺 北		90,257	821	27,021	1,811	1,886
新 竹		10,566	303	250	52	632
臺 中		17,944	263	192	227	299
臺 南		22,644	950	1,144	136	499
高 雄		78,591	41	52,565	663	1,650
臺 東		288	2	6	4	—
花 蓮		40,329	3	37,524	3	56
澎 湖		815	1	4	—	—
		化學工業	食品工業	農業及水產業	礦 業	其 他
全 省		14,935	28,394	7,935	32,672	48,490
臺 北		7,577	7,423	625	28,073	15,020
新 竹		402	1,369	1,054	2,757	3,747
臺 中		1,130	5,195	2,358	442	7,838
臺 南		3,074	7,901	1,046	950	6,944
高 雄		2,522	5,013	2,671	368	13,098
臺 東		24	50	50	—	152
花 蓮		206	1,420	131	82	904
澎 湖		—	23	—	—	787



# 本省各類工業用電比較圖

民國三十二年

- |             |           |           |
|-------------|-----------|-----------|
| 1<br>紡織工業   | 2<br>金屬工業 | 3<br>機械工業 |
| 4<br>窯業     | 5<br>化學工業 | 6<br>食品工業 |
| 7<br>農業及水產業 | 8<br>礦業   | 9<br>其他   |



# 本省電燈耗電量統計表

民國三十三年度

	合 計			定 時		
	需用家數	裝置燈數	裝置瓦特數	按 燈 數 計 算 者		
				需用家數	裝置燈數	裝置瓦特數
全 省	627,122	4,396,523	18,255,155	545,136	656,236	18,086,778
臺 北	106,816	3,541,328	5,105,525	73,132	173,174	5,067,889
新 竹	216,970	104,375	1,404,854	211,343	46,912	1,382,510
臺 中	101,623	283,667	3,654,581	88,825	145,631	3,638,020
臺 南	100,706	157,877	3,737,459	84,633	139,893	3,705,288
高 雄	85,379	258,730	3,585,018	73,675	125,691	3,530,844
臺 東	2,800	9,511	129,739	2,232	4,004	129,039
花 蓮	11,231	34,862	580,454	10,086	19,067	575,928
澎 湖	1,597	6,173	57,525	1,210	1,864	57,260

	定 時			不 定 時			免 費		
	按實用瓦特計算者			需用家數	裝置燈數	裝置瓦特數	需用家數	裝置燈數	裝置瓦特數
	用電戶數	裝置燈數	裝置瓦特數						
全 省	81,750	3,739,025	71,362	192	1,134	91,540	44	128	5,475
臺 北	33,676	3,368,000	26,326	4	146	9,500	4	8	1,810
新 竹	5,610	57,148	4,724	17	315	17,620	—	—	—
臺 中	12,787	137,994	13,541	11	42	5,020	—	—	—
臺 南	16,000	17,696	13,911	73	288	18,260	—	—	—
高 雄	11,617	132,696	11,034	87	343	43,140	—	—	—
臺 東	566	5,501	453	—	—	—	2	6	247
花 蓮	1,107	15,681	1,108	—	—	—	38	114	3,418
澎 湖	387	4,309	265	—	—	—	—	—	—

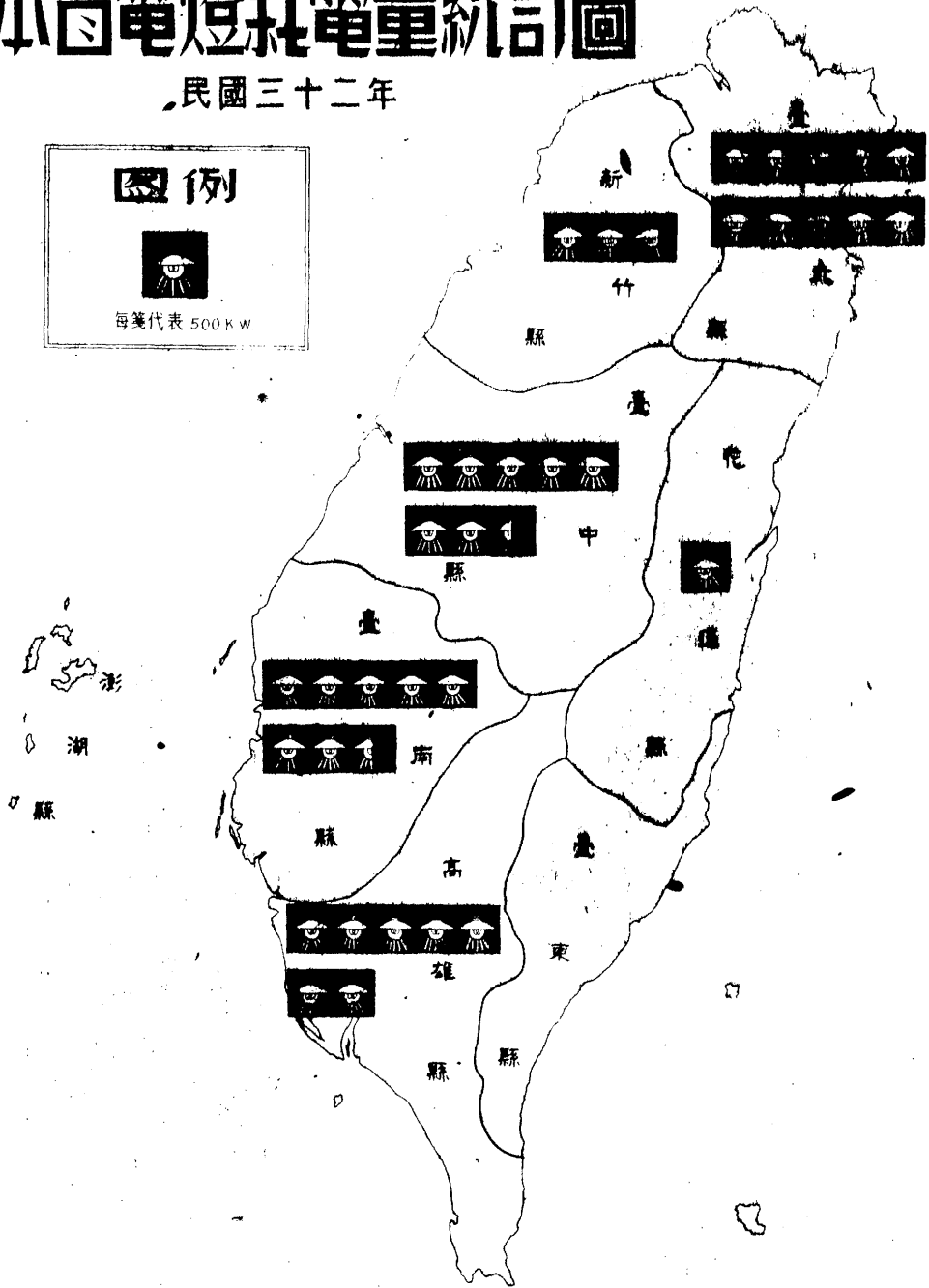
# 本省電燈耗電量統計圖

民國三十二年

**圖例**



每隻代表 500 K.W.



## 本省各口岸輸出入貨物價值統計表

民國三十二年

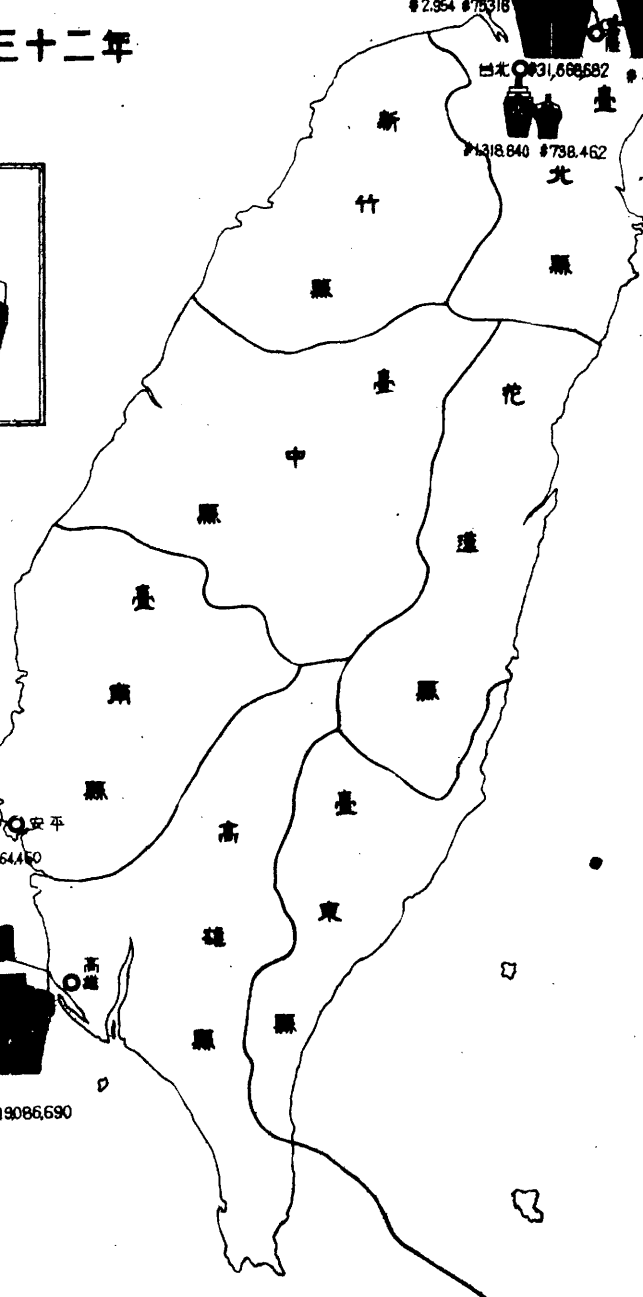

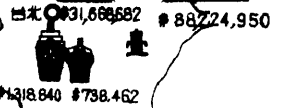



單位：臺幣元

口 岸 別	貿 易 總 值	輸 入	輸 出
全 省	154,989,829	46,799,951	108,189,878
基 隆	119,893,632	31,668,682	88,224,950
臺 北	2,057,302	1,318,840	738,462
淡 水	78,270	2,954	75,316
安 平	64,638	178	64,460
高 雄	32,895,987	13,809,297	19,086,690

5

# 本省各口岸輸出入貨值圖

民國三十二年



## 本省出口貨值按類統計表

民國三十二年

貨 物 類 別	輸 出 貨 值 (臺幣元)
<b>合 計</b>	108,189,878
穀及澱粉類	1,418,762
生畜及苗木	8,585
飲食物及煙草	80,866,978
毛皮骨角及製品	192,034
油脂腊及製品	1,151,882
藥品	3,667,450
顏料及染料	691,671
絲綢及繩索料	113,873
布帛製品	665,708
衣類及附屬品	716,759
紙類	10,564,250
礦物及其製品	5,039,801
陶磁器及玻璃製品	18,324
礦砂及金屬品	56,114
金屬製品	130,954
機械製品	759,922
什品	2,029,806
轉 口 貨 物	97,005



## 本省各月輸出入貨物價值統計表

民國三十二年

單位：臺幣元

月	別	貿易總值	輸	入	輸	出
合	計	154,989,829	46,799,951			108,189,878
一	月	10,905,398	2,768,911			8,136,487
二	月	14,046,096	4,654,037			9,392,059
三	月	13,662,643	6,564,941			7,097,702
四	月	19,571,717	4,696,011			14,875,706
五	月	14,917,512	5,234,918			9,682,594
六	月	11,925,666	4,734,527			7,191,139
七	月	10,890,722	3,133,281			7,757,441
八	月	9,214,489	1,898,508			7,315,981
九	月	9,493,302	2,037,987			7,455,315
十	月	11,663,580	3,120,637			8,542,943
十	一 月	9,899,347	2,897,702			7,001,645
十	二 月	18,799,357	5,058,491			13,740,866


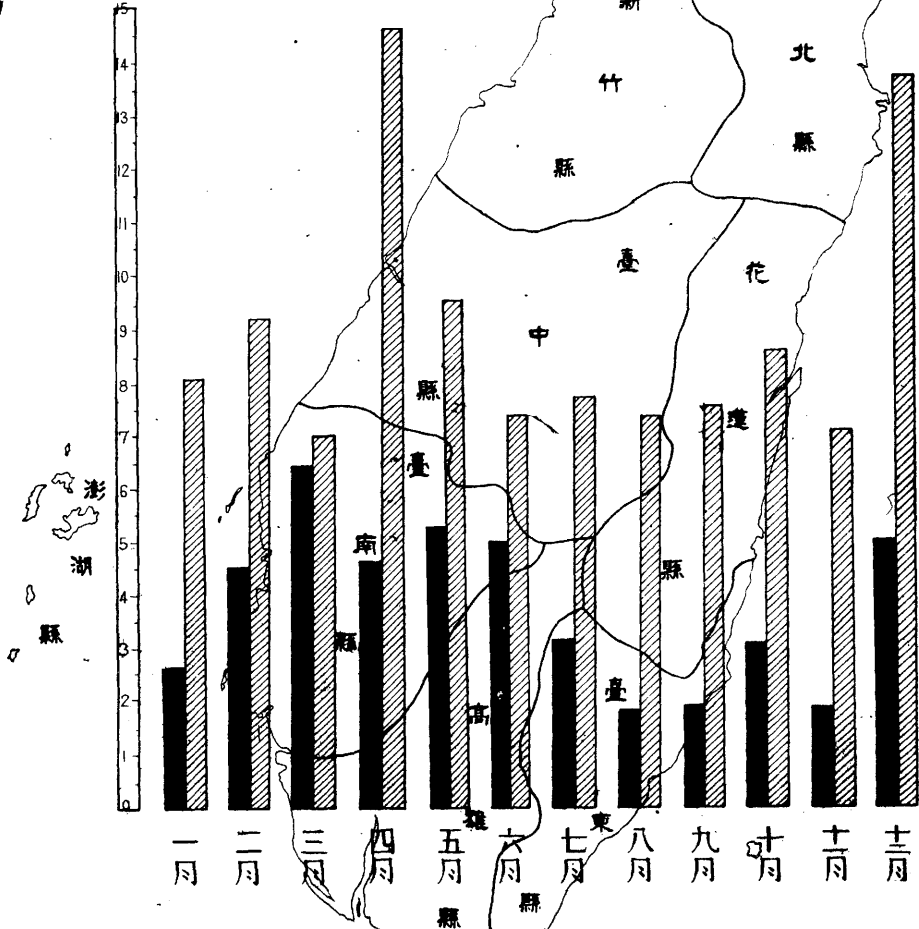
5



# 本省各月輸出入貨物價值比較圖

民國三十三年

單位：百萬元



上海图书馆藏书



A541 212 0016 0886B

中華民國三十五年十二月出版

定價：

臺灣省行政長官公署統計室編印  
臺灣省印刷紙業公司代印  
全國各大書店及旅行社經售

305937

民國

中華民國二十三年五月二十日

：覽

由總室情錄署公官長知行省府  
明升新公業海關明官署  
營務處計賦真由督大谷國全