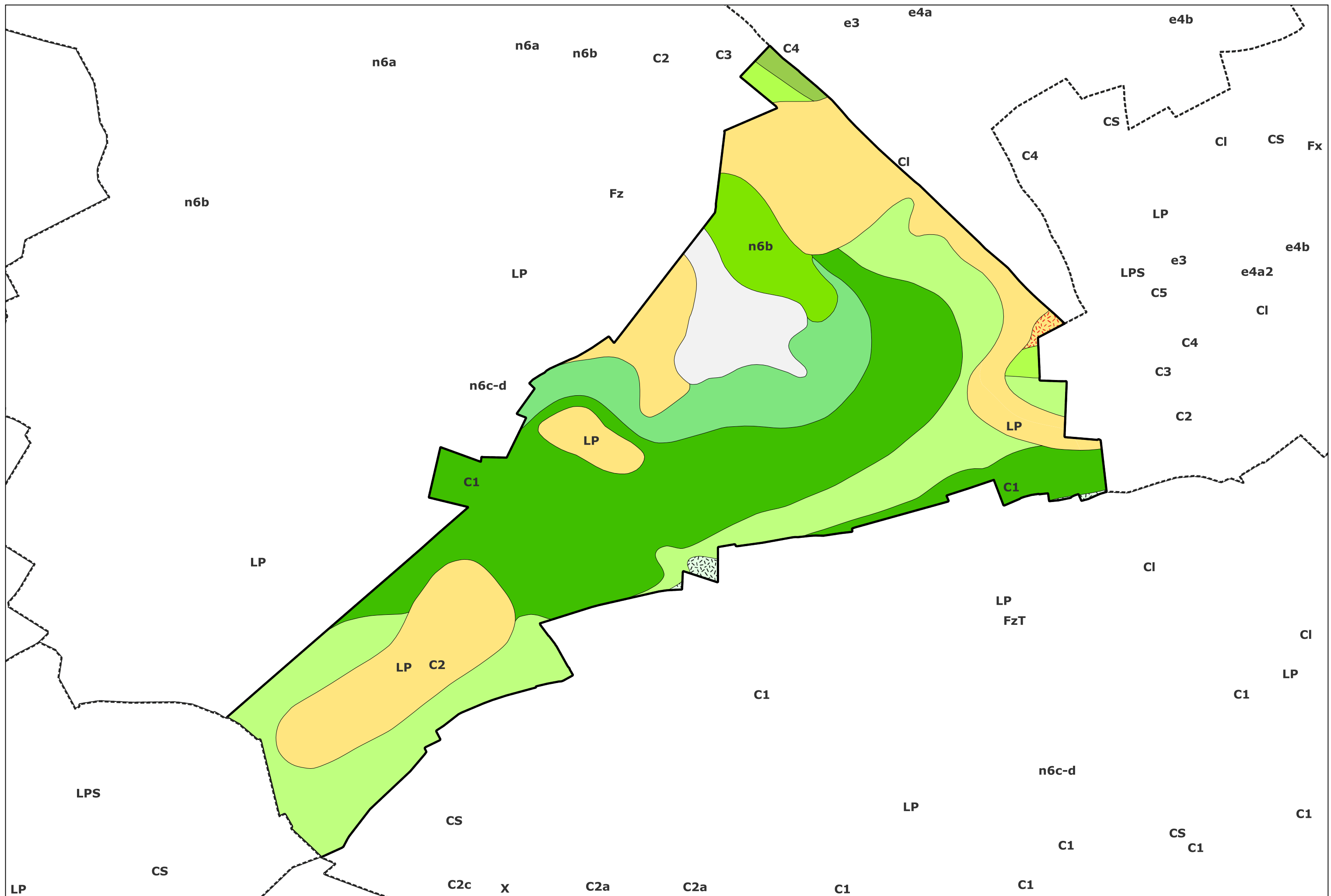













Carte géologique des sols de la commune de Hodenc-l'Évêque



Légende de la carte géologique de la commune de Hodenc-l'Évêque

-  Fz, Alluvions récentes : argiles et limons, parfois tourbeux - 2
-  FzT, Alluvions récentes associées à des tourbes - 3
-  Cl, Limon brun de pente colluvionné - 21
-  LP, Limons argileux des plateaux, à composante loessique - 26
-  LPS, Limon à silex : limon argileux à fragments de silex, en plateau et colluvionné sur pente - 29
-  C4, Craie blanche à silex à *Micraster coranguinum* (Santonien) - 79
-  C3, Craie blanche à silex à *Micraster decipiens* (Coniacien) - 80
-  C2, Craie marneuse grise ou blanchâtre (Turonien indifférencié) - 82
-  C1, Craie grise à débit en plaquettes, craie marneuse, coiffant un fin niveau sableux calcaréo-glaucconieux à la base (Cénomaniens) - 86
-  n6c-d, Marnes blanchâtres à horizons siliceux (faciès "Gaize") (Albien supérieur-"Vraconien") - 87
-  n6b, Argiles grises ("Argiles du Gault") (Albien moyen et supérieur) - 88