

1966 CENSUS OF CANADA  
RECENSEMENT DU CANADA 1966

MAPS OF COUNTIES  
AND SUBDIVISIONS,  
METROPOLITAN AND  
MAJOR URBAN AREAS

# Population

CARTES DES COMTÉS  
ET SUBDIVISIONS,  
DES AGGLOMÉRATIONS  
MÉTROPOLITAINES  
ET URBAINES



## INTRODUCTION

This report provides a series of outline maps for users of census statistics as a guide to the locations of counties and census divisions in each province, as well as of townships, municipalities, parishes, and other organized municipal subdivisions. A series of maps is included to show the component municipalities of Census Metropolitan Areas and Census Major Urban Areas. (Outline maps of census tracts may be found in Report No. 1-15, and in the individual reports of the Census Tract Series.)

Due to the small scale of these maps, it is not possible to show all the incorporated cities, towns and villages. Their locations, as to county and municipal subdivision, are indicated by an alphabetical arrangement in Table 10 of Report No. 1-7. Further, the reference maps are restricted to bare outline, and show only the broad geographic relationships of the areas involved. For maps on a larger scale providing detailed topographic features, other map sources should be consulted.

For the Provinces of Prince Edward Island, Saskatchewan and Alberta, the census subdivisions are numbered on the maps according to their official designations (e.g., for Prince Edward Island, the numbers on the map indicate Township 1, Township 2, and so on). For the remaining provinces, the municipalities, townships, or parishes, etc., are numbered on the maps in the same sequence as that in which they appear in the statistical tables. (See Table 9 in Reports No. 1-3 to 1-6 inclusive, and legends on reverse sides of maps.)

On the following pages, a brief description is presented of the statistical uses of counties and census divisions, and the types of organization of municipal subdivisions in the various provinces. The statement below provides a list of the reference maps appearing in this report.

Le présent rapport offre aux usagers de la statistique du recensement une série de cartes qui les aideront à localiser les comtés et les divisions de recensement de chaque province, de même que les cantons ou townships, les municipalités, les paroisses et autres subdivisions municipales organisées. Une autre série de cartes indique les municipalités constituantes des zones métropolitaines de recensement et des grandes agglomérations urbaines de recensement. (Les cartes des secteurs de recensement paraissent dans le rapport 1-15 et dans les rapports particuliers de la série des secteurs de recensement.)

À cause de l'échelle réduite de ces cartes, il n'est guère possible d'indiquer tous les cités, villes et villages constitués. Leur situation dans le comté et la subdivision municipale figure en ordre alphabétique au tableau 10 du rapport 1-7. D'ailleurs, les cartes de référence se restreignent aux grandes lignes et n'indiquent, en général, que les rapports géographiques qui existent entre les régions. Si l'on désire des cartes qui fournissent sur une plus haute échelle des caractères topographiques détaillés, on devra recourir à d'autres sources.

En ce qui concerne l'Île-du-Prince-Édouard, la Saskatchewan et l'Alberta, les cartes numérotent les subdivisions de recensement d'après leur désignation officielle (par exemple, les numéros sur la carte de l'Île-du-Prince-Édouard représentent le township 1, le township 2, et ainsi de suite). Quant aux autres provinces, la numérotation des municipalités, townships ou cantons, paroisses, etc., suit l'ordre naturel de leur inscription aux tableaux statistiques. (Voir le tableau 9 des rapports 1-3 à 1-6 inclus et les légendes au verso des cartes.)

Les pages qui suivent présentent une brève description des emplois statistiques des comtés et divisions de recensement, et de la forme d'organisation des subdivisions municipales dans les diverses provinces. L'exposé ci-dessous présente une liste des cartes de référence qui figurent au présent rapport.

**List of maps and page references  
Liste des cartes et des pages correspondantes**

| Province             | Page | Census metropolitan area <sup>1</sup>           | Page | Census major urban area <sup>2</sup>                     | Page |
|----------------------|------|---|------|--|------|
|                      |      | Zone métropolitaine de recensement <sup>1</sup> |      | Grande agglomération urbaine de recensement <sup>2</sup> |      |
| CANADA               | •    | Edmonton, Alta. ....                            | C-23 | Brampton, Ont. ....                                      | C-41 |
|                      |      | Halifax, N.S. ....                              | C-24 | Brantford, Ont. ....                                     | C-42 |
|                      |      | Hamilton, Ont. ....                             | C-25 | Chicoutimi-Jonquière, Qué. ....                          | C-43 |
| Newfoundland         | C-7  | Kitchener, Ont. ....                            | C-26 | Drummondville, Qué. ....                                 | C-44 |
| Prince Edward Island | C-9  |   |      | Fort William-Port Arthur, Ont. ....                      | C-45 |
|                      |      | London, Ont. ....                               | C-27 | Kingston, Ont. ....                                      | C-46 |
| Nova Scotia          | C-11 | Montréal, Qué. ....                             | •    | Moncton, N.B. ....                                       | C-47 |
| New Brunswick        | C-13 | Ottawa, Ont. ....                               | C-29 | Niagara Falls, Ont. ....                                 | C-48 |
|                      |      | Québec, Qué. ....                               | C-30 | Oshawa, Ont. ....  | C-49 |
| Québec               | •    |   |      | St. Catharines, Ont. ....                                | C-50 |
|                      |      | Saint John, N.B. ....                           | C-31 | St-Jean, Qué. ....                                       | C-51 |
| Ontario              | •    | St. John's, Nfld. ....                          | C-32 | St-Jérôme, Qué. ....                                     | C-52 |
|                      |      | Sudbury, Ont. ....                              | C-33 | Sarnia, Ont. ....  | C-53 |
| Manitoba             | C-15 | Toronto, Ont. ....                              | •    | Shawinigan, Qué. ....                                    | C-54 |
|                      |      |   |      | Sherbrooke, Qué. ....                                    | C-55 |
| Saskatchewan         | C-17 |   |      | Sydney-Glace Bay, N.S. ....                              | C-56 |
|                      |      | Vancouver, B.C. ....                            | C-35 | Timmins, Ont. ....                                       | C-57 |
| Alberta              | C-19 | Victoria, B.C. ....                             | C-36 | Trois-Rivières, Qué. ....                                | C-58 |
|                      |      | Windsor, Ont. ....                              | C-37 | Valleyfield, Qué. ....                                   | C-59 |
| British Columbia     | •    | Winnipeg, Man. ....                             | C-38 | Welland, Ont. ....                                       | C-60 |

<sup>1</sup> Not including Calgary, Regina, and Saskatoon. (See page C-4.) - Ne comprend pas Calgary, Regina et Saskatoon. (Voir page C-4.)

<sup>2</sup> Not including Guelph, Peterborough, and Sault Ste. Marie. - Ne comprend pas Guelph, Peterborough et Sault Ste. Marie.

• Indicates one or more insert maps. - Indique une ou plusieurs cartes hors-texte.

**APPENDIX C**  
**REFERENCE MAPS**



**APPENDICE C**  
**CARTES DE RÉFÉRENCE**

## APPENDIX C—REFERENCE MAPS

### Counties and census divisions

To provide statistical data for comparable areas within provinces, use is made of counties and census divisions to compile many of the results of the census. In Prince Edward Island, Nova Scotia, New Brunswick, Quebec and Ontario, counties are used for this purpose. The remaining provinces of Newfoundland, Manitoba, Saskatchewan, Alberta and British Columbia have been divided into "census divisions", since there are no counties corresponding in function to those in the foregoing provinces.

Census divisions were established for Manitoba, Saskatchewan and Alberta at the time of the 1921 Census; for British Columbia, before the 1931 Census; and for Newfoundland, before the 1951 Census. For the majority of provinces, there have been no significant changes in the counties or census divisions since they were first created. However, the census divisions of Alberta were completely revised before the 1956 Census, and those of Manitoba before the 1961 Census, to provide more meaningful statistical areas which would take into account the marked changes in the socio-economic aspects of these provinces.

In the Province of Quebec, a number of "municipal" counties have been created in recent years which subdivide some of the original or "census" counties. Also, a number of minor changes in county boundaries have not been followed, for the reason that it would be impossible to make comparisons with earlier censuses. Such departures as have been necessary are shown in the list of municipalities so affected, in Table 9, at the conclusion of the Quebec portion of the table. (See Report No. 1-4.)

In the Province of Ontario, in addition to the 43 counties in the southern parts of the Province, there are 11 territorial districts in northern Ontario which for census purposes are treated as counties. Whereas in Quebec certain counties have been subdivided for municipal purposes, the reverse has occurred in Ontario where a number of counties have been united for this reason (e.g., the county of Durham & Northumberland).

### Census subdivisions

Certain basic population and agricultural data are given not only for counties and census divisions, but for municipal and "census" subdivisions of these areas as well. The main elements of the municipal organization of each province as employed in census statistics are outlined in the following paragraphs. It should be noted that Indian Reserves are treated as separate subdivisions, and, as in the case of cities, towns and villages, they are not included with the municipalities in which they may be located. (The locations of incorporated cities, towns and villages are indicated in Table 10 of Report No. 1-7.)

## APPENDICE C—CARTES DE RÉFÉRENCE

### Comtés et divisions de recensement

Afin de pouvoir présenter des données statistiques qui permettent la comparaison entre diverses régions au sein des provinces on utilise les comtés et les divisions de recensement comme base de calcul dans le cas de nombre-résultats du recensement. Les comtés de l'Île-du-Prince-Édouard, de la Nouvelle-Écosse, du Nouveau-Brunswick, du Québec et de l'Ontario sont tout désignés à cette fin. Les autres provinces (Terre-Neuve, Manitoba, Saskatchewan, Alberta et Colombie-Britannique) ont été divisées en "divisions de recensement", car elles n'ont pas de comtés qui remplissent les fonctions de ceux des autres provinces.

Les divisions de recensement ont été délimitées lors du recensement de 1921 au Manitoba, en Saskatchewan et en Alberta, avant celui de 1931 en Colombie-Britannique, et avant celui de 1951 à Terre-Neuve. Dans la plupart des provinces, les comtés et divisions de recensement n'ont subi aucun changement important depuis leur établissement. Toutefois, les divisions de recensement de l'Alberta ont subi une refonte complète avant le recensement de 1956 et celles du Manitoba, avant celui de 1961, afin de créer des secteurs territoriaux plus significatifs en statistique et qui tiennent compte des progrès marqués de l'aspect socio-économique de ces provinces.

Dans la province de Québec, ces dernières années, certains comtés "municipaux" ont été créés qui subdivisent les comtés originaux ou "de recensement". De plus, on n'a pas tenu compte de certains changements apportés aux limites des comtés, pour la raison qu'il aurait été impossible d'établir des comparaisons avec les recensements antérieurs. Ces écarts, quand on les a jugés nécessaires, figurent à la liste des municipalités (tableau 9) à la fin de la partie du tableau relative au Québec. (Voir le rapport 1-4.)

L'Ontario compte, en plus des 43 comtés du sud de la province, 11 districts territoriaux qui, aux fins de recensement, font office de comtés dans l'Ontario-Nord. Alors que le Québec subdivisait certains comtés à des fins municipales, le contraire s'est produit dans l'Ontario, qui a réuni un certain nombre de comtés pour la même raison (par exemple, le comté de Durham et Northumberland).

### Subdivisions de recensement

Certaines données fondamentales sur la population et l'agriculture s'appliquent non seulement aux comtés et divisions de recensement, mais aussi aux subdivisions municipales et "de recensement" de ces régions. Les paragraphes suivants esquisseront les principaux éléments de l'organisation municipale de chaque province qui ont servi à la statistique du recensement. À remarquer que les réserves indiennes constituent des subdivisions distinctes et que, tout comme les cités, villes et villages, on ne les classe pas avec les municipalités au sein desquelles elles sont situées. (La situation des cités, villes et villages constitués est donnée au tableau 10 du rapport 1-7.)

**Newfoundland.**—Because of the relatively large extent of areas not municipally organized in Newfoundland, "census" subdivisions were established at the time of the 1951 Census. These subdivisions are identified alphabetically on the reference map for Newfoundland. Within the "census" subdivisions, the municipally organized localities at the date of the 1966 Census included: 2 cities, 61 towns, 67 local government communities, 4 rural districts and 9 local improvement districts.

**Prince Edward Island.**—The subdivisions on June 1, 1966 included one city, 7 towns, 20 incorporated villages, 67 townships and 2 royalties. The townships and royalties are shown on the reference map and are numbered according to their official designations.

**Nova Scotia.**—Previous to the 1951 Census, the subdivisions used for census purposes were mainly polling subdivisions. Because of the lack of comparability from one census to another, and the relatively large size of the 24 county and district municipalities, "census" subdivisions were established at the 1951 Census. Within the "census" subdivisions, the municipally organized localities at the 1966 Census included 3 cities, and 39 towns.

**New Brunswick.**—The subdivisions in past censuses consisted of parishes. For the 1966 Census an effort was made to show separately the local improvement districts established by provincial authorities. The 1966 subdivisions within counties consisted of 69 local improvement districts, 1 township, 148 parishes, 7 cities, 21 towns, and one incorporated village.

**Quebec.**—The subdivisions used for census purposes consist of municipalities which have been organized either from townships (or parts thereof) or from parishes, as well as some municipalities without designation, and also a few individual parishes which have not been organized as separate municipalities. In addition to these 1,106 municipalities and parishes, the subdivisions on June 1, 1966 included 66 cities, 174 towns and 315 incorporated villages.

**Ontario.**—For the Province of Ontario, the subdivisions are mainly organized townships. In a few of the northern districts, a number of improvement districts have been established in recent years. In addition to the 572 organized townships and 17 improvement districts, the subdivisions at the 1966 Census included 33 cities, 155 towns and 158 incorporated villages.

**Manitoba.**—The subdivisions consisted of 110 municipalities, and 18 local government districts. The subdivisions of Manitoba also included 9 cities, 36 towns<sup>1</sup> and 41 incorporated villages.

**Terre-Neuve.**—À cause de l'étendue relativement vaste des régions non organisées en municipalités à Terre-Neuve, on y a créé des subdivisions "de recensement" lors du recensement de 1951. Sur la carte de Terre-Neuve, ces subdivisions se reconnaissent à leur signe alphabétique. Lors du recensement de 1966, les localités pourvues d'une organisation municipale en dedans des subdivisions "de recensement" comprenaient 2 cités, 61 villes, 67 centres d'administration locale, 4 districts ruraux et 9 districts d'amélioration locale.

**Île-du-Prince-Édouard.**—Le 1er juin 1966, les subdivisions comprenaient une cité, 7 villes, 20 villages constitués, 67 townships et 2 royalties. La carte de référence indique les townships et les royalties numérotés d'après leur désignation officielle.

**Nouvelle-Écosse.**—Avant le recensement de 1951, on s'est servi principalement des subdivisions de scrutin aux fins du recensement. Faute de comparabilité d'un recensement à l'autre et en raison de l'étendue relativement vaste des 24 municipalités de comté et de district, on a créé des subdivisions "de recensement" lors du recensement de 1951. Au recensement de 1966, les localités ayant une organisation municipale en dedans des subdivisions "de recensement" comprenaient 3 cités et 39 villes.

**Nouveau-Brunswick.**—Dans les recensements antérieurs les subdivisions se composaient de paroisses. Au recensement de 1966 un effort a été fait pour montrer séparément les districts d'amélioration locale établis par l'administration provinciale. Les subdivisions, pour 1966, en dedans des comtés se composaient de 69 districts d'amélioration locale, 1 township, 148 paroisses, 7 cités, 21 villes et 1 village constitué.

**Québec.**—Les subdivisions qui ont servi au recensement sont les municipalités qui ont été organisées à partir de cantons (ou parties de cantons) ou de paroisses, ainsi que certaines municipalités sans désignation et quelques paroisses qui n'ont pas été organisées en municipalités distinctes. En plus de ces 1,106 municipalités et paroisses, les subdivisions du 1er juin 1966 comprenaient 66 cités, 174 villes et 315 villages constitués.

**Ontario.**—En Ontario, les subdivisions sont principalement des townships organisés. Dans quelques districts du Nord, un certain nombre de districts d'amélioration ont été établis ces dernières années. En plus des 572 townships organisés et des 17 districts d'amélioration, les subdivisions, au recensement de 1966, comptaient 33 cités, 155 villes et 158 villages constitués.

**Manitoba.**—Les subdivisions comptaient 110 municipalités et 18 districts d'administration locale. Les subdivisions de la province comprennent aussi 9 cités, 36 villes<sup>1</sup> et 41 villages constitués.

<sup>1</sup> Including part of Flin Flon.

<sup>1</sup> Comprend une partie de Flin Flon.

**Saskatchewan.**—The subdivisions consisted of 295 municipalities and 12 local improvement districts. In addition, the subdivisions included 11 cities,<sup>1</sup> 123 towns,<sup>2</sup> and 363 incorporated villages.

**Alberta.**—The subdivisions on June 1, 1966 consisted of 28 municipal counties, 21 municipal districts, 50 improvement districts, as well as 2 special areas. They represent a complete revision of the municipal units which were in effect at the 1951 and 1941 Censuses. In addition to these subdivisions, there are in Alberta 10 cities,<sup>1</sup> 94 towns and 166 incorporated villages.

**British Columbia.**—The census divisions and subdivisions of British Columbia were established in 1929. The subdivisions of Divisions 4 and 5 were revised between the 1951 and 1956 Censuses. In addition to the "census" subdivisions, the municipally organized localities at the 1966 Census included 32 cities, 10 towns, 56 incorporated villages, 39 district municipalities and townships and 2 local districts.

#### Census metropolitan and census major urban areas

A number of tables in the 1966 reports show population classifications for Census Metropolitan Areas. In addition, population totals are given for localities classed as "Census Major Urban Areas", which represent the urbanized areas of cities having characteristics of metropolitan areas, but in most cases smaller in size. As a guide to the locations of the municipalities or their parts which comprise these types of areas as defined for census purposes, a set of reference maps follows the provincial series in this Appendix. Maps are not included for the Cities of Calgary, Regina and Saskatoon, as well as Guelph, Peterborough and Sault Ste. Marie, which, although classed, respectively, as Census Metropolitan Areas and Census Major Urban Areas for the 1966 Census, do not have any built-up urbanized fringe areas to require this type of reference map.

<sup>1</sup> Including part of Flin Flon.

<sup>2</sup> Including part of Lloydminster.

**Saskatchewan.**—Les subdivisions se composaient de 295 municipalités et de 12 districts d'amélioration locale, ainsi que de 11 cités<sup>1</sup>, 123 villes<sup>2</sup> et 363 villages constitués.

**Alberta.**—Le 1er juin 1966, les subdivisions se composaient de 28 comtés municipaux, de 21 districts municipaux, de 50 districts d'amélioration et de 2 secteurs spéciaux. Elles constituent une refonte complète des divisions municipales qui existaient lors des recensements de 1951 et de 1941. En plus de ces subdivisions, l'Alberta compte 10 cités<sup>1</sup>, 94 villes et 166 villages constitués.

**Colombie-Britannique.**—Les divisions et subdivisions de recensement de la Colombie-Britannique sont établies depuis 1929. Les subdivisions des divisions 4 et 5 ont été modifiées entre les recensements de 1951 et de 1956. Outre les subdivisions "de recensement", des localités pourvues d'une organisation municipale au recensement de 1966, comptaient à savoir, 32 cités, 10 villes, 56 villages constitués, 39 municipalités de district et townships et 2 districts locaux.

#### Zones métropolitaines et grandes agglomérations urbaines de recensement.

Un certain nombre de tableaux des rapports de 1966 donnent des statistiques sur la population des zones métropolitaines, ainsi que le chiffre de la population des localités classées comme "Grandes agglomérations urbaines de recensement", qui représentent les régions urbanisées des cités possédant les caractéristiques des zones métropolitaines mais dans la plupart des cas, sont moins peuplées. Une série de cartes de référence indiquant l'endroit des municipalités ou parties de municipalités qui constituent ces régions ainsi désignées pour les fins du recensement fait suite à la série des cartes provinciales du présent Appendice. Il n'y a pas de cartes des villes de Calgary, de Regina et de Saskatoon ainsi que de Guelph, Peterborough et Sault Ste. Marie qui, bien que comptées, respectivement, parmi les zones métropolitaines et les grandes agglomérations urbaines de recensement, ne possèdent pas de grandes agglomérations urbanisées de banlieue qui justifieraient ce genre de carte de référence, pour le recensement de 1966.

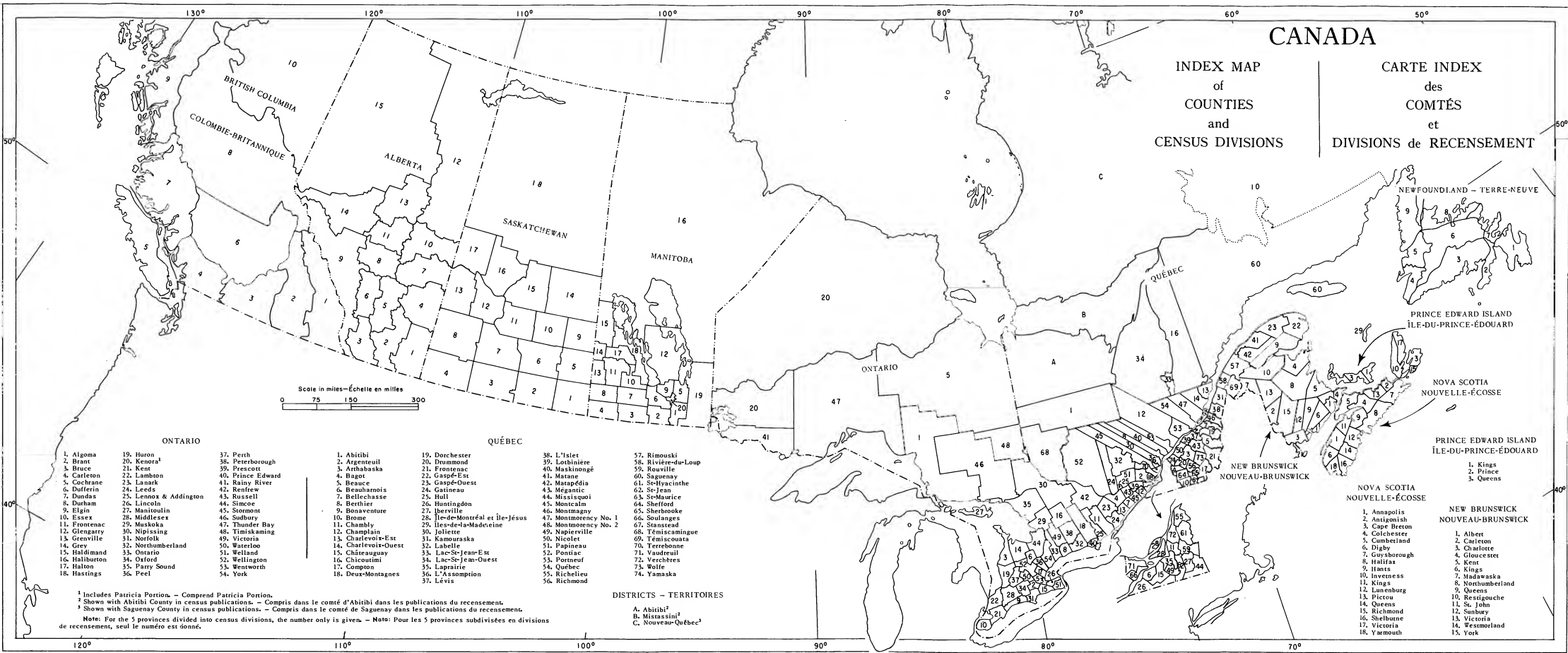
<sup>1</sup> Comprend une partie de Flin Flon.

<sup>2</sup> Comprend une partie de Lloydminster.

# CANADA

INDEX MAP  
of  
COUNTIES  
and  
CENSUS DIVISIONS

CARTE INDEX  
des  
COMTÉS  
et  
DIVISIONS de RECENSEMENT



- ONTARIO**
- Algoma
  - Brant
  - Bruce
  - Carleton
  - Cochrane
  - Dufferin
  - Dundas
  - Durham
  - Elgin
  - Essex
  - Frontenac
  - Glenora
  - Grenville
  - Grey
  - Haldimand
  - Haliburton
  - Hastings
  - Huron
  - Kenora<sup>1</sup>
  - Lambton
  - Leeds
  - Lennox & Addington
  - Lincoln
  - Mantoulin
  - Middlesex
  - Muskoka
  - Nipissing
  - Norfolk
  - Northumberland
  - Ontario
  - Oxford
  - Perry Sound
  - Perth
  - Steeleborough
  - Prescott
  - Prince Edward
  - Rainy River
  - Renfrew
  - Simcoe
  - Storont
  - Sudbury
  - Thunder Bay
  - Timiskaming
  - Victoria
  - Waterloo
  - Welland
  - Wellington
  - Wentworth
  - York

- QUÉBEC**
- Abitibi
  - Argenteuil
  - Arthabaska
  - Bagot
  - Beauce
  - Beauharnois
  - Bellevue
  - Berthier
  - Bonaventure
  - Brome
  - Chamby
  - Chaplain
  - Charlevoix-Est
  - Charlevoix-Ouest
  - Châteauguay
  - Chicoutimi
  - Compton
  - Deux-Montagnes
  - Dorchester
  - Drummond
  - Frontenac
  - Gaspé-Est
  - Gaspé-Ouest
  - Gatineau
  - Hull
  - Huntingdon
  - Iberville
  - Joliette
  - Lac-Montreal et Ile-Jesus
  - Napierville
  - Nicolet
  - Labelle
  - Lac-St-Jean-Est
  - Papineau
  - Pontiac
  - Porneuf
  - Québec
  - Richelieu
  - L'Islet
  - Ladimière
  - Maskinongé
  - Matane
  - Mazaudia
  - Mégantic
  - Missisquoi
  - Montréal
  - Montmagny
  - Montmorency No. 1
  - Montmorency No. 2
  - Saint-Jovite
  - Saguenay
  - Sherbrooke
  - Soulanges
  - Stanstead
  - Témiscamingue
  - Kamouraska
  - Terrebonne
  - Vaudreuil
  - Verchères
  - Wolfe
  - Yamaska
  - Richmond

- NEW BRUNSWICK  
NOUVEAU-BRUNSWICK**
- Rimouski
  - Rivière-du-Loup
  - Rouville
  - Saguenay
  - St-Hyacinthe
  - St-Jean
  - St-Maurice
  - Shefford
  - Sherbrooke
  - Soulanges
  - Stanstead
  - Témiscamingue
  - Kamouraska
  - Terrebonne
  - Vaudreuil
  - Verchères
  - Wolfe
  - Yamaska
  - Richmond

- NOVA SCOTIA  
NOUVELLE-ÉCOSSE**
- Annapolis
  - Antigonish
  - Cape Breton
  - Colchester
  - Cumberland
  - Digby
  - Guysborough
  - Halifax
  - Hants
  - Inverness
  - Kings
  - Madawaska
  - Northumberland
  - Queens
  - Pictou
  - Richmond
  - Shelburne
  - Victoria
  - Yarmouth
  - Kings
  - Prince
  - Queens

- PRINCE EDWARD ISLAND  
ÎLE-DU-PRINCE-ÉDOUARD**
- Kings
  - Prince
  - Queens

**DISTRICTS - TERRITOIRES**

- A. Abitibi<sup>1</sup>
- B. Mistassin<sup>2</sup>
- C. Nouveau-Québec<sup>3</sup>

<sup>1</sup> Includes Patricia Portion. - Comprend Patricia Portion.  
<sup>2</sup> Shown with Abitibi County in census publications. - Compris dans le comté d'Abitibi dans les publications du recensement.  
<sup>3</sup> Shown with Saguenay County in census publications. - Compris dans le comté de Saguenay dans les publications du recensement.  
 Note: For the 5 provinces divided into census divisions, the number only is given. - Note: Pour les 5 provinces subdivisées en divisions de recensement, seul le numéro est donné.



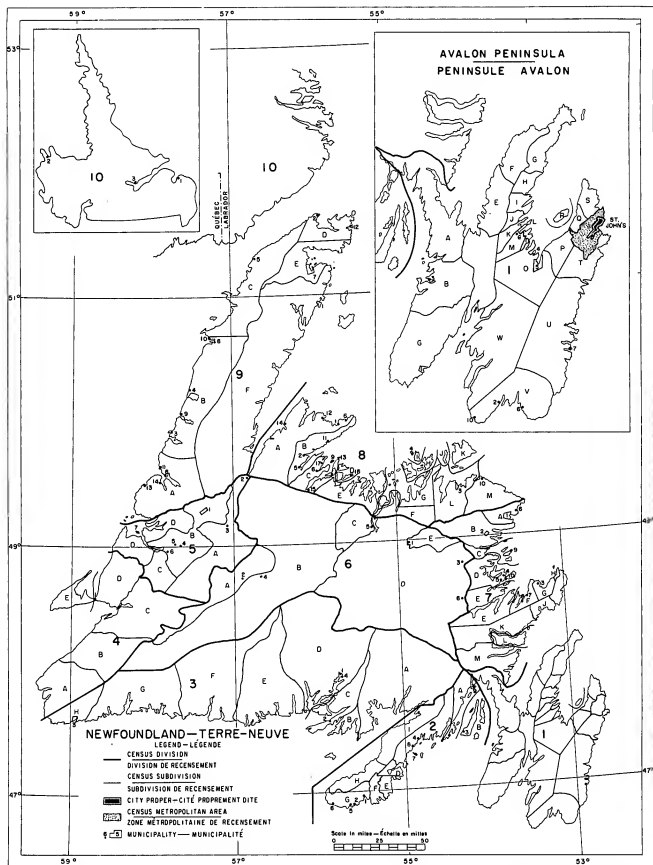


**PROVINCIAL MAPS**



**CARTES PROVINCIALES**





# NFLD. — T.-N.

## SUBDIVISIONS

### Division No. 1

1. Branch
2. Daniel's Point
3. Fox Harbour
4. Harbour Main
5. Holyroad
6. North River
7. Part Kirwin
8. Partugol Cave S.
10. St. Shott's

### Division No. 2

1. Lown
2. Lord's Cave
3. Merosheen
4. Parkers Cave
5. Point au Gaul
6. Point May
7. Part Elizabeth
8. Rushaan
9. Woody Island

### Division No. 3

1. Head of Bay d'Espair
2. Hermitage
3. Isle aux Morris
4. Milltown, Bay d'Espair

### Division No. 4

1. Berry Head, Part ou Part

### Division No. 5

1. Cormack
2. Hampden
3. Hawley
4. Pasadena—Midland
5. South Brook, Humber District
6. Steady Brook, Humber District
7. Woods Island

### Division No. 6

1. Appleton
2. Buchans
3. Dark Cave
4. Millertown
5. Peterview
6. Terra Nava

### Division No. 7

1. Badger's Quay—Valleyfield—Paal's Island
2. Centreville
3. Dumora
4. Eastport
5. Happy Adventure
6. Newtown
7. Plate Cave E.
8. Plate Cave W.
9. St. Brendan's
10. Sandy Cave

### Division No. 8

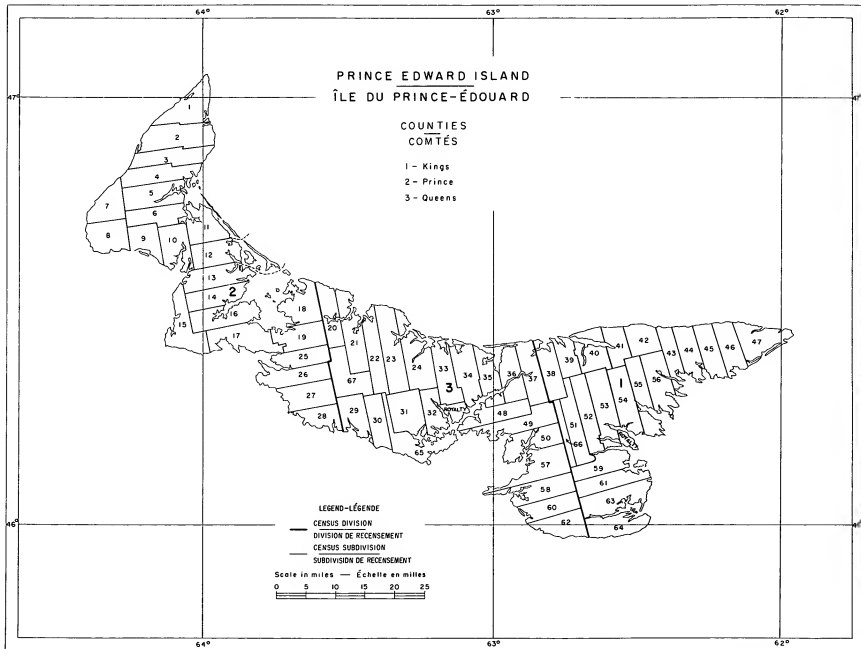
1. Brent's Cave
2. Burlington
3. Carmonville
4. Crow Head
5. King's Point
6. LaScie
7. Leading Tickers W.
8. Little Bay
9. Little Bay Islands
10. Musgrave Harbour—Dating Cave
11. Nippers Harbour
12. Pacquet
13. Part Anson
14. Seal Cave, White Bay
15. South Brook, Hall's Bay
16. Triton—Jim's Cave—Cards Harbour
17. Wild Bight, Green Bay


### Division No. 9

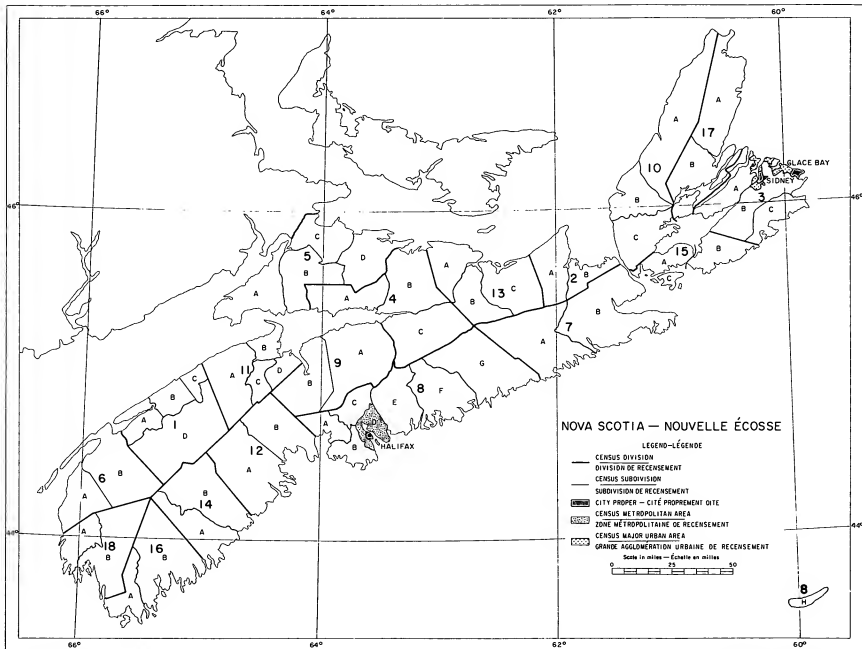
1. Canche
2. Caak's Harbour
3. Cow Head
4. Daniel's Harbour
5. Flower's Cove
6. Hawkes Bay
7. Main Brook
8. Norris Point
9. Parsans Pond
10. Part Saunders
11. Rocky Harbour
12. St. Lunaire—Griquet
13. Traut River
14. Woody Point, Banne Bay

### Division No. 10

1. Cartwright
2. Labrador City
3. North West River





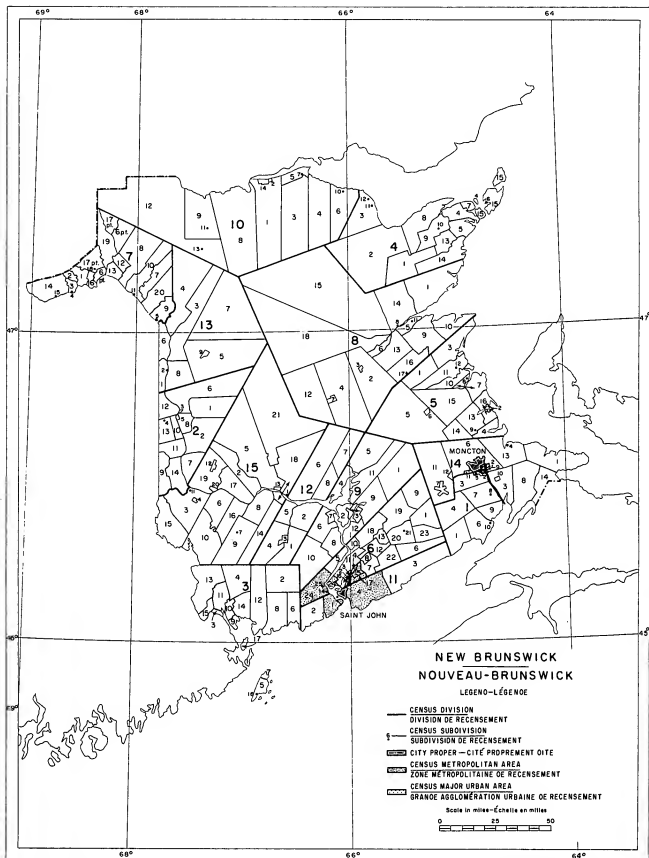


## N.S. — N.-É.

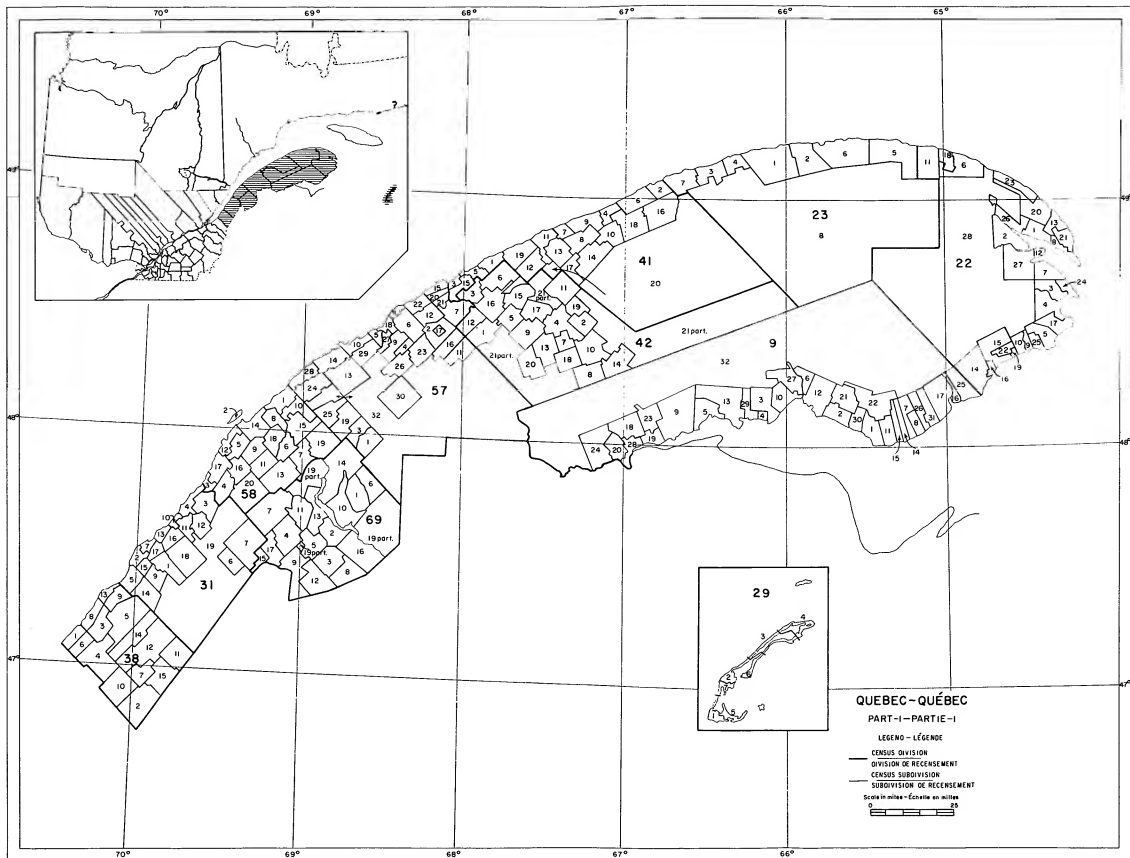
## SUBDIVISIONS

1. Annapolis  
 A Annapolis Royal Area  
 B Bridgetown Area  
 C Middleton Area  
 D Milford-Dalhousie
2. Antigonish  
 A Antigonish-Cape George  
 B Pomquet-Trocodie
3. Cope Breton  
 A Grand Narrows-Sydney Mines  
 B Big Pond-Sydney  
 C Louisbourg Area
4. Colchester  
 A North Cobequid Shore  
 B Totomogouche-Salmon River  
 C Truro-Stewiacke
5. Cumberland  
 A Chignecto Bay-Parsonsboro  
 B Springhill-Macdon River  
 C Amherst-Amherst Shore  
 D Wallace River-Wentworth
6. Digby  
 A Clore  
 B Digby
7. Guysborough  
 A St. Mary's  
 B Guysborough
8. Halifax  
 A St. Margarets Bay Area  
 B Peggy's Cove-Sombrero  
 C Sockville-Windsor Junction  
 D Halifax-Dartmouth  
 E Parter's Lake Area  
 F Musquodoboit-Ship Harbour  
 G Upper Musquodoboit-Sheet Harbour  
 H Sable Island
9. Hants  
 A East Hants  
 B West Hants
10. Inverness  
 A Cheticamp-Morgoree  
 B Inverness-Port Hood  
 C River Denis-Port Howkesbury
11. Kings  
 A Kingston-Berwick  
 B Conord-Cope Blomidon  
 C Kentville-Gaspereau Lake  
 D Wolfville-Avonport
12. Lunenburg  
 A Lunenburg  
 B Chester
13. Pictou  
 A Pictou-River John  
 B Stellarton-Middle River  
 C New Glasgow-Merigomish
14. Queens  
 A Port Joli-Liverpool  
 B Brooklyn-Medway River
15. Richmond  
 A Point Tupper-St. Peter's  
 B Loch Lomond-Grand River  
 C Madome Island Area
16. Shelburne  
 A Barrington  
 B Shelburne
17. Victoria  
 A Cape North-Ingonish  
 B Boddeck-St. Ann
18. Yarmouth  
 A Yarmouth  
 B Argyle









SUBDIVISIONS

9. Bonaventure

1. Bonaventure
2. Caplan
3. Carleton
4. Carleton-sur-Mer
5. Escuminac
6. Grande-Cascapédia
7. Hope
8. Hope Town
9. Mann
10. Maria
11. New Carlisle
12. New Richmond
13. Nouvelle
14. Paspébiac
15. Paspébiac-O.
16. Part-Daniel, part. E.
17. Part-Daniel, part. O.
18. Ristigouche
19. Ristigouche, part. S.-E.
20. St-Alexis...
21. St-Alphonse
22. St-Elzéar
23. St-Fidèle...
24. St-François-d'Assise
25. Ste-Germaine...
26. St-Gadefroy
27. St-Jules
28. St-Laurent...
29. St-Omer
30. St-Siméon
31. Shigawake
32. Unorganized — Non organisé

22. Gaspé-Est

1. Baie-de-Gaspé-N.
2. Baie-de-Gaspé-S.
3. Barachois
4. Bridgeville
5. Cap-d'Espoir
6. Claridarme
7. Douglas
8. Grande-Grève
9. Grande-Rivière
10. Grande-Rivière-O.
11. Grande-Vallée
12. Haldimand
13. L'Anse-aux-Griffons
14. Newport
15. Pabas
16. Pabas-Mills
17. Percé
18. Petite-Vallée
19. Petit-Pabas
20. Rivière-au-Renard
21. St-Alban...
22. St-François...
23. St-Maurice
24. St-Pierre...
25. Ste-Thérèse...
26. Sydenham-S.
27. York
28. Unorganized — Non organisé

23. Gaspé-Ouest

1. Christie
2. Duchesnay
3. Ste-Anne...
4. St-Jaachim...
5. Ste-Madeleine...
6. St-Maxime...
7. St-Norbert...
8. Unorganized — Non organisé

29. Îles-de-la-Madeleine

1. Bassin
2. Fatima
3. Grande-Entrée
4. Grosse-Île

5. Havre-Aubert
6. Havre-aux-Maisons
7. L'Étang-du-Nord

31. Kamouraska

1. Mont-Carmel
2. Rivière-Ouelle
3. St-Alexandre
4. St-André
5. Ste-Anne...
6. St-Athanase
7. St-Denis
8. St-Éleuthère
9. St-Gabriel...
10. St-Germain
11. Ste-Hélène
12. St-Joseph...
13. St-Louis...
14. St-Onésime...
15. St-Pacôme
16. St-Pascal
17. St-Philippe
18. Woodbridge
19. Unorganized — Non organisé

38. L'Islet

1. N.-D.-de-Bon-Secours...
2. St-Adalbert
3. St-Aubert
4. St-Cyrille...
5. St-Damase...
6. St-Eugène
7. Ste-Félicité
8. St-Jean...
9. Ste-Louise
10. St-Marcel
11. St-Omer
12. Ste-Perpétue
13. St-Roch...
14. Touville
15. St-Pamphile, t. - v.

41. Matane

1. Baie-des-Sables
2. Capucins
3. Grand-Méris
4. Grosses-Roches
5. Les Baules
6. Les Méchins
7. Petite-Matane
8. St-Adelme
9. Ste-Félicité
10. St-Jean...
11. St-Jérôme...
12. St-Léandre
13. St-Luc
14. St-Nil
15. St-Octave...
16. St-Paulin...
17. St-René...
18. St-Thomas...
19. St-Ulric...
20. Unorganized — Non organisé

42. Matapédia

1. La Rédemption
2. St-Alexandre...
3. St-Antoine...
4. St-Benoît...
5. St-Cléophas
6. St-Damase
7. St-Edmond
8. Ste-Florence
9. Ste-Irène
10. St-Jacques...
11. St-Jean-Baptiste...
12. Ste-Jeanne-d'Arc
13. St-Léon...
14. Ste-Marguerite
15. Ste-Marie...

16. St-Moise
17. St-Pierre...
18. St-Raphaël...
19. St-Tharcisius
20. St-Zénon...
21. Unorganized — Non organisé

57. Rimouski

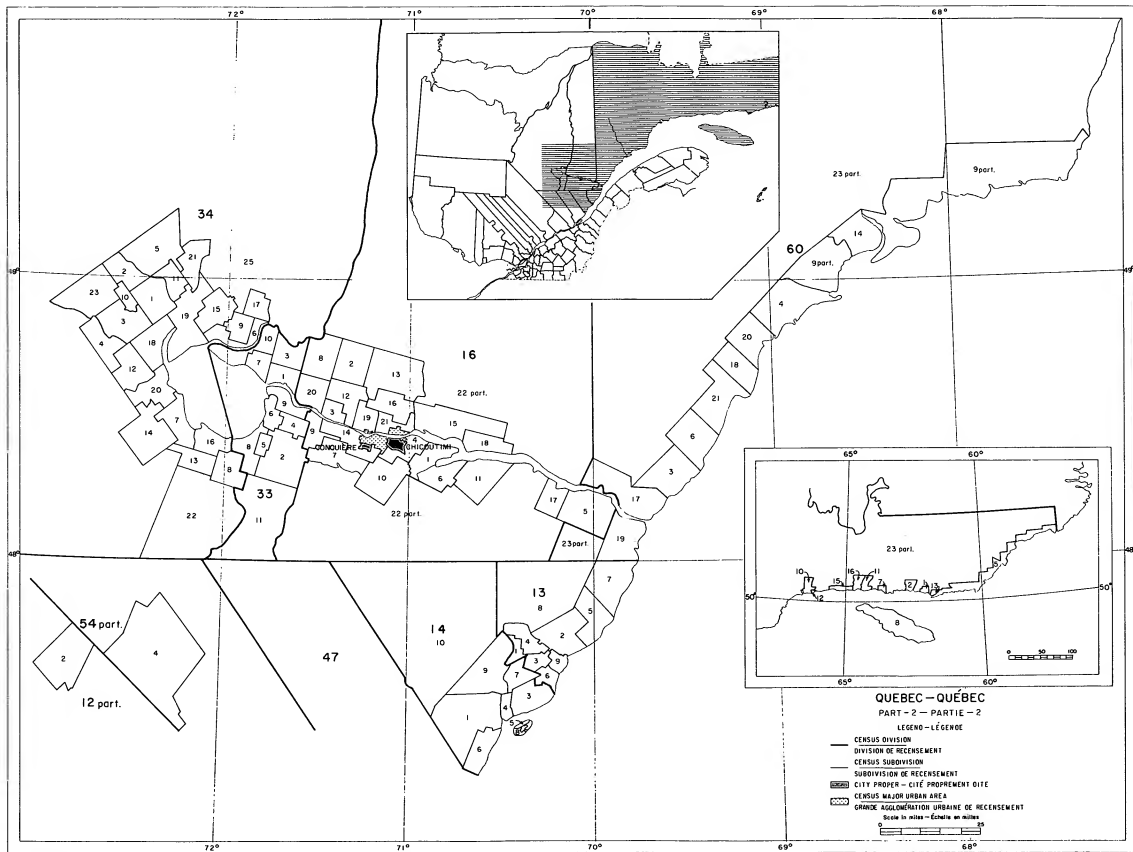
1. Biencourt
2. Fleuriault
3. Lac-des-Aigles
4. Mont-Lébel
5. N.-D.-du-Sacré-C.
6. St-Anaclet...
7. Ste-Angèle...
8. Ste-Anne...
9. Ste-Blandine
10. Ste-Cécile...
11. St-Charles-Garnier.
12. St-Donat
13. St-Eugène...
14. St-Fabien
15. Ste-Flavie
16. St-François...
17. St-Gabriel
18. St-Germain...
19. St-Guy
20. St-Jean-Baptiste
21. St-Joseph...
22. Ste-Luce
23. St-Marcellin
24. St-Mathieu...
25. St-Médard
26. St-Narcisse...
27. Ste-Odile...
28. St-Simon
29. St-Valdrien
30. Trinité-des-Monts
32. Unorganized — Non organisé

58. Rivière-du-Loup

1. N.-D.-des-Neiges...
2. N.-D.-des-Sept-Douleurs
3. N.-D.-du-Portage
4. St-Antoine
5. St-Arsène
6. St-Clément
7. St-Cyprien
8. St-Éloi
9. St-Épiphane
10. Ste-Françoise
11. St-François...
12. St-Georges...
13. St-Hubert
14. St-Jean-B.
15. St-Jean-de-Dieu
16. St-Moderne
17. St-Patrice...
18. St-Paul...
19. Ste-Rita
20. Unorganized — Non organisé

69. Témiscouata

1. Auclair
2. N.-D.-du-Lac
3. St-Benoît-Abbé
4. St-Elzéar
5. St-Eusèbe
6. St-Gaspar...
7. St-Honoré
8. St-Jean...
9. St-Joseph...
10. St-Juste...
11. St-Louis...
12. St-Marc...
13. St-Mathias...
14. St-Michel...
15. St-Pierre...
16. Ste-Rose...
17. Sully
19. Unorganized — Non organisé



SUBDIVISIONS

12. Champlain (pt. — part.)

2. Langelier

13. Charlevoix-Est

1. N.-D.-des-Monts
2. Rivière-Malbaie
3. Ste-Agnès
4. St-Aimé-des-Lacs
5. St-Fidèle...
6. St-Iréné
7. St-Siméon
8. Unorganized — Non organisé
9. La Malbaie, t. — v.

14. Charlevoix-Ouest

1. Baie-St-Paul
2. La Baleine
3. Les Éboulements
4. Rivière-du-Gouffre
5. St-Bernard...
6. St-François...
7. St-Hilarion
8. St-Louis...
9. St-Urbain
10. Unorganized — Non organisé

16. Chicoutimi

1. Bagotville
2. Bégin
3. Bourget
4. Chicoutimi
5. Dumas
6. Grande-Baie
7. Kénogami<sup>1</sup>
8. Labrecque
9. Larouche
10. N.-D.-de-Laterrière
11. Otis
12. St-Ambroise
13. St-David...
14. St-Dominique...
15. St-Fulgence
16. St-Honoré
17. St-Jean
18. Ste-Rose-du-Nord
19. Shipshaw
20. Taché
21. Tremblay
22. Unorganized — Non organisé

33. Lac-St-Jean-Est

1. Delisle
2. Hébertville
3. L'Ascension-de-N.-S.
4. St-Bruno
5. Ste-Croix

6. St-Gédéon
7. St-Henri-de-Taillon
8. St-Jérôme
9. St-Joseph-d'Alma
10. Ste-Monique
11. Unorganized — Non organisé

34. Lac-St-Jean-Ouest

1. Albanel
2. Girardville
3. Normandin
4. N.-D.-de-la-Doré
5. N.-D.-de-Lorette
6. Péribonka
7. Roberval
8. St-André
9. St-Augustin
10. St-Edmond
11. St-Eugène
12. St-Félicien
13. St-François-de-Sales
14. Ste-Hedwidge
15. Ste-Jeanne-d'Arc
16. St-Louis-de-Chambord
17. St-Ludger-de-Milot
18. St-Méthode
19. St-Michel-de-Mistessini
20. St-Prime
21. St-Stanislas
22. St-Thomas-d'Aquin
23. St-Thomas-Didyme
25. Unorganized — Non organisé

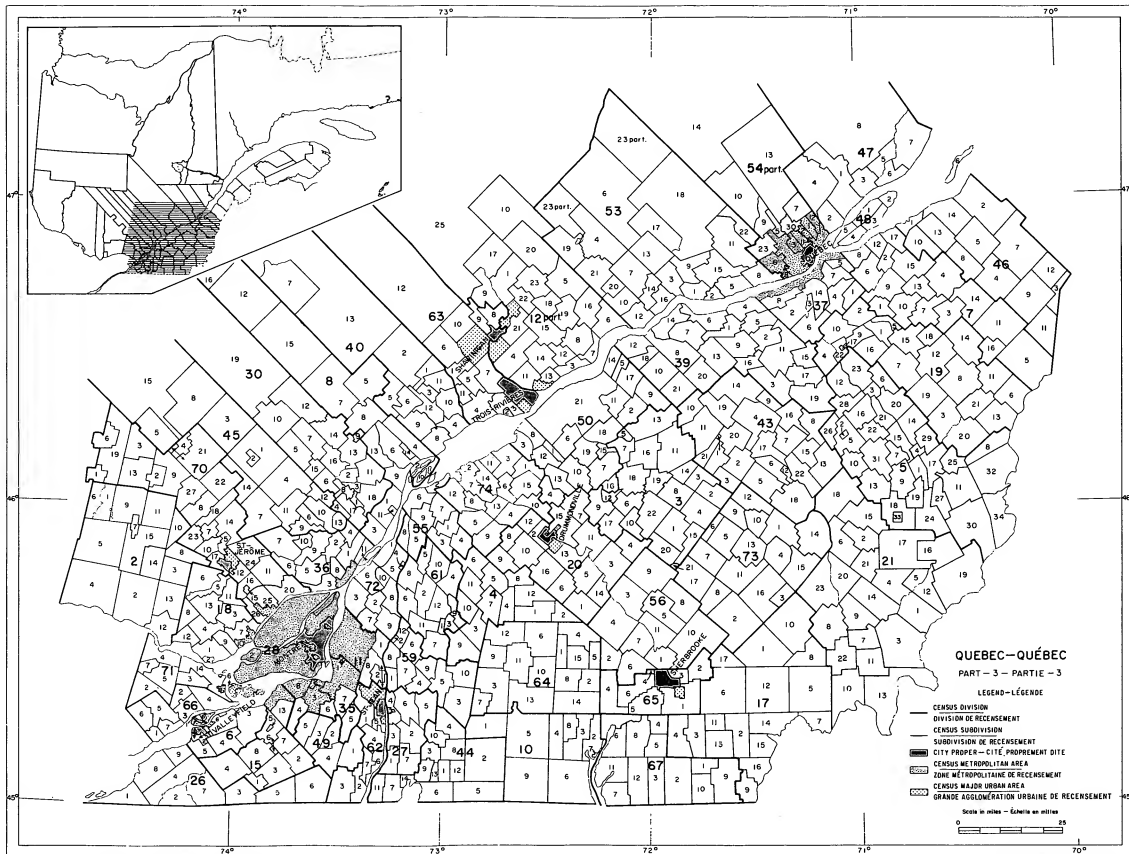
54. Québec (pt. — part.)

4. Lac-Édouard

60. Saguenay

1. Aguanish
2. Baie-Johan-Beetz
3. Bergeronnes
4. Colombier
5. Côte Nord du golfe St-Laurent
6. Escoumins
7. Havre-St-Pierre
8. Île-d'Anticosti
9. Les Sept-Cantons...
10. Letellier
11. Longue-Pointe
12. Moisie
13. Natashquan
14. Ragueneau
15. Rivière-au-Tonnerre
16. Rivière-St-Jean
17. Sacré-Coeur-de-Jésus
18. Ste-Anne-de-Portneuf
19. St-Firmin
20. St-Luc-de-Laval
21. St-Paul-du-Nord
23. Unorganized — Non organisé

<sup>1</sup> Not organized as a municipality. — Non organisé en municipalité.



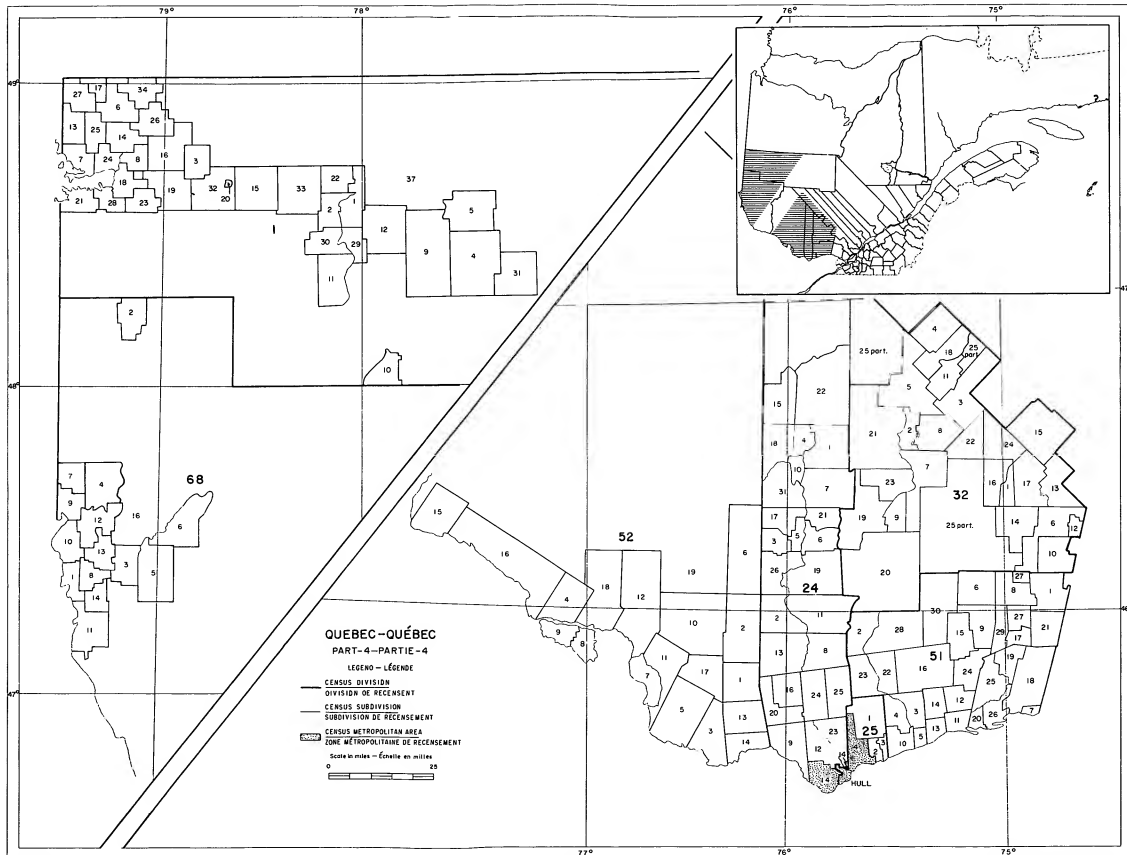
# QUÉ. — 3

## SUBDIVISIONS

|  |  |   |   |  |   |  |
|--|--|---|---|--|---|--|
| <p>2. Argenteuil<br/>1. Arundel<br/>4. Chatham<br/>3. Gore<br/>4. Grenville<br/>5. Harrington<br/>6. Hudson<br/>7. Lac-des-Érables<br/>8. Mills-Ries<br/>9. Montcalm<br/>10. Miramichi Heights<br/>11. St-Amand<br/>12. St-André<br/>13. St-Jovelin<br/>14. Wentworth<br/>15. Wentworth-N.</p>   | <p>23. Ste-Marie<br/>24. Ste-Marie<br/>25. St-Philibert<br/>26. St-Philippe<br/>27. St-Henri<br/>28. St-Jovite<br/>29. St-Séverin<br/>30. St-Émile<br/>31. St-Théophile<br/>32. St-Zacharie<br/>33. Shelburne<br/>34. Unorganized - Non<br/>organisé</p>   | <p>12. Champlain (pt.-part.)<br/>1. Grandes-Piles<br/>2. St-Henri<br/>4. N.-D.-du-M.-Carmel<br/>5. St-Jude<br/>6. Ste-Anne<br/>7. Ste-Anne-de-la-Croix<br/>8. Ste-Genève<br/>9. Ste-Jovite<br/>10. Ste-Marguerite<br/>11. St-Louis<br/>12. St-Marc<br/>13. Ste-Marthe<br/>14. Ste-Marguerite<br/>15. Ste-Norbert<br/>16. Ste-Prospère<br/>17. Ste-Roch<br/>18. Ste-Émile<br/>19. Ste-Thérèse<br/>20. Ste-Thérèse<br/>21. Ste-Thérèse<br/>22. Ste-Timothée<br/>23. Ste-Timothée<br/>24. St-Tite<br/>25. Unorganized - Non<br/>organisé</p>   | <p>7. St-Eduard...<br/>8. Ste-Germain...<br/>9. Ste-Hedwige...<br/>10. St-Henri...<br/>11. St-Joseph...<br/>12. St-Léon...<br/>13. St-Louis...<br/>14. St-Luc...<br/>15. Ste-Marguerite...<br/>16. Ste-Marie...<br/>17. Ste-Maxime...<br/>18. St-Nicolas...<br/>19. St-Dolom...<br/>20. Ste-Élisabeth...<br/>21. Ste-Rose...<br/>22. Taschereau-Fortier<br/>23. Drummond<br/>1. Duhamel...<br/>2. Grantham-O...<br/>3. Kingsley...<br/>4. Kingsley Falls<br/>5. L'Avant...<br/>6. LeFevre<br/>7. N.-D.-du-B.-Conseil<br/>8. Ste-Emmeline...<br/>9. St-Germain...<br/>10. St-Lucien...<br/>11. St-Nicolas...<br/>12. St-Nicolas...<br/>13. St-Nicolas...<br/>14. Silverton...<br/>15. Wendover et...<br/>16. Wickham<br/>21. Frontenac</p> | <p>28. Ile-de-Montreal<br/>1. St-Jean-de-Dieu<br/>2. St-Joseph<br/>3. St-Joseph<br/>4. St-Joseph<br/>5. St-Joseph<br/>6. St-Joseph<br/>7. St-Joseph<br/>8. St-Joseph<br/>9. St-Joseph<br/>10. St-Joseph<br/>11. St-Joseph<br/>12. St-Joseph<br/>13. St-Joseph<br/>14. St-Joseph<br/>15. St-Joseph<br/>16. St-Joseph<br/>17. St-Joseph<br/>18. St-Joseph<br/>19. St-Joseph<br/>20. St-Joseph<br/>21. St-Joseph<br/>22. St-Joseph<br/>23. St-Joseph<br/>24. St-Joseph<br/>25. St-Joseph<br/>26. St-Joseph<br/>27. St-Joseph<br/>28. St-Joseph<br/>29. St-Joseph<br/>30. St-Joseph<br/>31. St-Joseph<br/>32. St-Joseph<br/>33. St-Joseph<br/>34. St-Joseph<br/>35. St-Joseph<br/>36. St-Joseph<br/>37. St-Joseph<br/>38. St-Joseph<br/>39. St-Joseph<br/>40. St-Joseph<br/>41. St-Joseph<br/>42. St-Joseph<br/>43. St-Joseph<br/>44. St-Joseph<br/>45. St-Joseph<br/>46. St-Joseph<br/>47. St-Joseph<br/>48. St-Joseph<br/>49. St-Joseph<br/>50. St-Joseph<br/>51. St-Joseph<br/>52. St-Joseph<br/>53. St-Joseph<br/>54. St-Joseph<br/>55. St-Joseph<br/>56. St-Joseph<br/>57. St-Joseph<br/>58. St-Joseph<br/>59. St-Joseph<br/>60. St-Joseph<br/>61. St-Joseph<br/>62. St-Joseph<br/>63. St-Joseph<br/>64. St-Joseph<br/>65. St-Joseph<br/>66. St-Joseph<br/>67. St-Joseph<br/>68. St-Joseph<br/>69. St-Joseph<br/>70. St-Joseph<br/>71. St-Joseph<br/>72. St-Joseph<br/>73. St-Joseph<br/>74. St-Joseph<br/>75. St-Joseph<br/>76. St-Joseph<br/>77. St-Joseph<br/>78. St-Joseph<br/>79. St-Joseph<br/>80. St-Joseph<br/>81. St-Joseph<br/>82. St-Joseph<br/>83. St-Joseph<br/>84. St-Joseph<br/>85. St-Joseph<br/>86. St-Joseph<br/>87. St-Joseph<br/>88. St-Joseph<br/>89. St-Joseph<br/>90. St-Joseph<br/>91. St-Joseph<br/>92. St-Joseph<br/>93. St-Joseph<br/>94. St-Joseph<br/>95. St-Joseph<br/>96. St-Joseph<br/>97. St-Joseph<br/>98. St-Joseph<br/>99. St-Joseph<br/>100. St-Joseph</p>   | <p>16. Monnigny<br/>1. Berthier<br/>2. Cap-Stratige<br/>3. Lac-Francoise<br/>4. Montebello<br/>5. N.-D.-du-Rosaire<br/>6. St-Charles<br/>7. Ste-Appoline<br/>8. Ste-Euphémie<br/>9. Ste-Angèle<br/>10. St-François<br/>11. St-Jude<br/>12. Ste-Lucie<br/>13. Ste-Édouard<br/>14. Montigny<br/>17. Unorganized - Non<br/>organisé<br/>47. Montmorency No. 1<br/>1. Châteauricher<br/>2. L'Ange-Gardien<br/>3. Ste-Anne<br/>4. Ste-Brigitte<br/>5. St-Ferdinand<br/>6. St-Jacques<br/>7. St-Trés-Croix<br/>8. Unorganized - Non<br/>organisé<br/>48. Montmorency No. 2<br/>1. Ste-François<br/>2. Ste-Anne-de-la-Perle<br/>3. Ste-Brigitte<br/>4. Ste-Édouard<br/>5. Ste-Émile<br/>6. Ste-Étienne<br/>7. Ste-Étienne<br/>8. Ste-Étienne<br/>9. Ste-Étienne<br/>10. Ste-Étienne<br/>11. Ste-Étienne<br/>12. Ste-Étienne<br/>13. Ste-Étienne<br/>14. Ste-Étienne<br/>15. Ste-Étienne<br/>16. Ste-Étienne<br/>17. Ste-Étienne<br/>18. Ste-Étienne<br/>19. Ste-Étienne<br/>20. Ste-Étienne<br/>21. Ste-Étienne<br/>22. Ste-Étienne<br/>23. Ste-Étienne<br/>24. Ste-Étienne<br/>25. Ste-Étienne<br/>26. Ste-Étienne<br/>27. Ste-Étienne<br/>28. Ste-Étienne<br/>29. Ste-Étienne<br/>30. Ste-Étienne<br/>31. Ste-Étienne<br/>32. Ste-Étienne<br/>33. Ste-Étienne<br/>34. Ste-Étienne<br/>35. Ste-Étienne<br/>36. Ste-Étienne<br/>37. Ste-Étienne<br/>38. Ste-Étienne<br/>39. Ste-Étienne<br/>40. Ste-Étienne<br/>41. Ste-Étienne<br/>42. Ste-Étienne<br/>43. Ste-Étienne<br/>44. Ste-Étienne<br/>45. Ste-Étienne<br/>46. Ste-Étienne<br/>47. Ste-Étienne<br/>48. Ste-Étienne<br/>49. Ste-Étienne<br/>50. Ste-Étienne<br/>51. Ste-Étienne<br/>52. Ste-Étienne<br/>53. Ste-Étienne<br/>54. Ste-Étienne<br/>55. Ste-Étienne<br/>56. Ste-Étienne<br/>57. Ste-Étienne<br/>58. Ste-Étienne<br/>59. Ste-Étienne<br/>60. Ste-Étienne<br/>61. Ste-Étienne<br/>62. Ste-Étienne<br/>63. Ste-Étienne<br/>64. Ste-Étienne<br/>65. Ste-Étienne<br/>66. Ste-Étienne<br/>67. Ste-Étienne<br/>68. Ste-Étienne<br/>69. Ste-Étienne<br/>70. Ste-Étienne<br/>71. Ste-Étienne<br/>72. Ste-Étienne<br/>73. Ste-Étienne<br/>74. Ste-Étienne<br/>75. Ste-Étienne<br/>76. Ste-Étienne<br/>77. Ste-Étienne<br/>78. Ste-Étienne<br/>79. Ste-Étienne<br/>80. Ste-Étienne<br/>81. Ste-Étienne<br/>82. Ste-Étienne<br/>83. Ste-Étienne<br/>84. Ste-Étienne<br/>85. Ste-Étienne<br/>86. Ste-Étienne<br/>87. Ste-Étienne<br/>88. Ste-Étienne<br/>89. Ste-Étienne<br/>90. Ste-Étienne<br/>91. Ste-Étienne<br/>92. Ste-Étienne<br/>93. Ste-Étienne<br/>94. Ste-Étienne<br/>95. Ste-Étienne<br/>96. Ste-Étienne<br/>97. Ste-Étienne<br/>98. Ste-Étienne<br/>99. Ste-Étienne<br/>100. Ste-Étienne</p> | <p>62. St-Jean<br/>1. St-Léonard<br/>2. N.-D.-du-M.-Carmel<br/>3. St-Benoît<br/>4. St-Benoît<br/>5. St-Jean<br/>6. St-Jean<br/>7. St-Jean<br/>8. St-Jean<br/>9. St-Jean<br/>10. St-Jean<br/>11. St-Jean<br/>12. St-Jean<br/>13. St-Jean<br/>14. St-Jean<br/>15. St-Jean<br/>16. St-Jean<br/>17. St-Jean<br/>18. St-Jean<br/>19. St-Jean<br/>20. St-Jean<br/>21. St-Jean<br/>22. St-Jean<br/>23. St-Jean<br/>24. St-Jean<br/>25. St-Jean<br/>26. St-Jean<br/>27. St-Jean<br/>28. St-Jean<br/>29. St-Jean<br/>30. St-Jean<br/>31. St-Jean<br/>32. St-Jean<br/>33. St-Jean<br/>34. St-Jean<br/>35. St-Jean<br/>36. St-Jean<br/>37. St-Jean<br/>38. St-Jean<br/>39. St-Jean<br/>40. St-Jean<br/>41. St-Jean<br/>42. St-Jean<br/>43. St-Jean<br/>44. St-Jean<br/>45. St-Jean<br/>46. St-Jean<br/>47. St-Jean<br/>48. St-Jean<br/>49. St-Jean<br/>50. St-Jean<br/>51. St-Jean<br/>52. St-Jean<br/>53. St-Jean<br/>54. St-Jean<br/>55. St-Jean<br/>56. St-Jean<br/>57. St-Jean<br/>58. St-Jean<br/>59. St-Jean<br/>60. St-Jean<br/>61. St-Jean<br/>62. St-Jean<br/>63. St-Jean<br/>64. St-Jean<br/>65. St-Jean<br/>66. St-Jean<br/>67. St-Jean<br/>68. St-Jean<br/>69. St-Jean<br/>70. St-Jean<br/>71. St-Jean<br/>72. St-Jean<br/>73. St-Jean<br/>74. St-Jean<br/>75. St-Jean<br/>76. St-Jean<br/>77. St-Jean<br/>78. St-Jean<br/>79. St-Jean<br/>80. St-Jean<br/>81. St-Jean<br/>82. St-Jean<br/>83. St-Jean<br/>84. St-Jean<br/>85. St-Jean<br/>86. St-Jean<br/>87. St-Jean<br/>88. St-Jean<br/>89. St-Jean<br/>90. St-Jean<br/>91. St-Jean<br/>92. St-Jean<br/>93. St-Jean<br/>94. St-Jean<br/>95. St-Jean<br/>96. St-Jean<br/>97. St-Jean<br/>98. St-Jean<br/>99. St-Jean<br/>100. St-Jean</p>   |
| <p>1. Chénier<br/>2. Chester-E.<br/>3. Chester-N.<br/>4. Chester-D.<br/>5. Madoging<br/>6. St-Abert<br/>7. Ste-Anne<br/>8. St-Christophe<br/>9. Ste-Croix<br/>10. Ste-Élizabeth<br/>11. Ste-Éthelbert<br/>12. St-Jacques<br/>13. St-Louis<br/>14. St-Norbert<br/>15. St-Rémi<br/>16. St-Romain<br/>17. Ste-Vierge<br/>18. St-Victor<br/>19. Ste-Victoire<br/>20. Tingwick<br/>21. Trois-Lacs<br/>22. Warwick</p> | <p>7. Bellefleur<br/>1. Bonfleur<br/>2. Le Duranton<br/>3. St-Antoine<br/>4. St-Clément<br/>5. St-Clément<br/>6. St-Charles<br/>7. St-Dominique<br/>8. Ste-Étienne<br/>9. Ste-Gervais et...<br/>10. Ste-Justine<br/>11. St-Magloire<br/>12. St-Michel<br/>13. St-Nicolas<br/>14. St-Philippe<br/>15. St-Thomas<br/>16. Ste-Sabine<br/>17. St-Vallier</p> | <p>15. Châteauguay<br/>1. St-Antoine<br/>2. Ste-Cécile<br/>3. St-Étienne<br/>4. Ste-Justine<br/>5. Ste-Marthe<br/>6. St-Paul<br/>7. St-Philippe<br/>8. St-Thomas<br/>9. Ste-Émilie<br/>10. St-Germain<br/>11. St-Lucien<br/>12. St-Nicolas<br/>13. St-Nicolas<br/>14. Silverton<br/>15. Wendover et...<br/>16. Wickham<br/>17. St-Philippe<br/>18. St-Thomas<br/>19. St-Thomas<br/>20. St-Thomas<br/>21. St-Thomas<br/>22. St-Thomas<br/>23. St-Thomas<br/>24. St-Thomas<br/>25. St-Thomas<br/>26. St-Thomas<br/>27. St-Thomas<br/>28. St-Thomas<br/>29. St-Thomas<br/>30. St-Thomas<br/>31. St-Thomas<br/>32. St-Thomas<br/>33. St-Thomas<br/>34. St-Thomas<br/>35. St-Thomas<br/>36. St-Thomas<br/>37. St-Thomas<br/>38. St-Thomas<br/>39. St-Thomas<br/>40. St-Thomas<br/>41. St-Thomas<br/>42. St-Thomas<br/>43. St-Thomas<br/>44. St-Thomas<br/>45. St-Thomas<br/>46. St-Thomas<br/>47. St-Thomas<br/>48. St-Thomas<br/>49. St-Thomas<br/>50. St-Thomas<br/>51. St-Thomas<br/>52. St-Thomas<br/>53. St-Thomas<br/>54. St-Thomas<br/>55. St-Thomas<br/>56. St-Thomas<br/>57. St-Thomas<br/>58. St-Thomas<br/>59. St-Thomas<br/>60. St-Thomas<br/>61. St-Thomas<br/>62. St-Thomas<br/>63. St-Thomas<br/>64. St-Thomas<br/>65. St-Thomas<br/>66. St-Thomas<br/>67. St-Thomas<br/>68. St-Thomas<br/>69. St-Thomas<br/>70. St-Thomas<br/>71. St-Thomas<br/>72. St-Thomas<br/>73. St-Thomas<br/>74. St-Thomas<br/>75. St-Thomas<br/>76. St-Thomas<br/>77. St-Thomas<br/>78. St-Thomas<br/>79. St-Thomas<br/>80. St-Thomas<br/>81. St-Thomas<br/>82. St-Thomas<br/>83. St-Thomas<br/>84. St-Thomas<br/>85. St-Thomas<br/>86. St-Thomas<br/>87. St-Thomas<br/>88. St-Thomas<br/>89. St-Thomas<br/>90. St-Thomas<br/>91. St-Thomas<br/>92. St-Thomas<br/>93. St-Thomas<br/>94. St-Thomas<br/>95. St-Thomas<br/>96. St-Thomas<br/>97. St-Thomas<br/>98. St-Thomas<br/>99. St-Thomas<br/>100. St-Thomas</p> | <p>1. Aude<br/>2. Courcelles<br/>3. Francaise<br/>4. Goyhurst<br/>5. Goyhurst, part. S.-E.<br/>6. Lambton<br/>7. Marston<br/>8. Milan<br/>9. St-Jacques<br/>10. N.-D.-des-Bois<br/>11. Nettville<br/>12. Rishborough et...<br/>13. St-André<br/>14. Ste-Cécile<br/>15. Ste-Eugénie<br/>16. Ste-Edwige<br/>17. Ste-Hilare<br/>18. Ste-Hilare<br/>19. St-Jobert<br/>20. St-Jobert<br/>21. St-Jobert<br/>22. Val-Racine<br/>23. Winslow-S.</p>   | <p>35. Lepprie<br/>1. Notre-Dame<br/>2. Ste-Catherine<br/>3. St-Constant<br/>4. St-Jacques<br/>5. Nelson<br/>6. St-Jacques<br/>7. St-Philippe<br/>8. Caughnawaga<br/>9. Ste-Anastasia<br/>10. Ste-Anastasia<br/>11. Ste-Anastasia<br/>12. Ste-Anastasia<br/>13. Ste-Anastasia<br/>14. Ste-Anastasia<br/>15. Ste-Anastasia<br/>16. Ste-Anastasia<br/>17. Ste-Anastasia<br/>18. Ste-Anastasia<br/>19. Ste-Anastasia<br/>20. Ste-Anastasia<br/>21. Ste-Anastasia<br/>22. Ste-Anastasia<br/>23. Ste-Anastasia<br/>24. Ste-Anastasia<br/>25. Ste-Anastasia<br/>26. Ste-Anastasia<br/>27. Ste-Anastasia<br/>28. Ste-Anastasia<br/>29. Ste-Anastasia<br/>30. Ste-Anastasia<br/>31. Ste-Anastasia<br/>32. Ste-Anastasia<br/>33. Ste-Anastasia<br/>34. Ste-Anastasia<br/>35. Ste-Anastasia<br/>36. Ste-Anastasia<br/>37. Ste-Anastasia<br/>38. Ste-Anastasia<br/>39. Ste-Anastasia<br/>40. Ste-Anastasia<br/>41. Ste-Anastasia<br/>42. Ste-Anastasia<br/>43. Ste-Anastasia<br/>44. Ste-Anastasia<br/>45. Ste-Anastasia<br/>46. Ste-Anastasia<br/>47. Ste-Anastasia<br/>48. Ste-Anastasia<br/>49. Ste-Anastasia<br/>50. Ste-Anastasia<br/>51. Ste-Anastasia<br/>52. Ste-Anastasia<br/>53. Ste-Anastasia<br/>54. Ste-Anastasia<br/>55. Ste-Anastasia<br/>56. Ste-Anastasia<br/>57. Ste-Anastasia<br/>58. Ste-Anastasia<br/>59. Ste-Anastasia<br/>60. Ste-Anastasia<br/>61. Ste-Anastasia<br/>62. Ste-Anastasia<br/>63. Ste-Anastasia<br/>64. Ste-Anastasia<br/>65. Ste-Anastasia<br/>66. Ste-Anastasia<br/>67. Ste-Anastasia<br/>68. Ste-Anastasia<br/>69. Ste-Anastasia<br/>70. Ste-Anastasia<br/>71. Ste-Anastasia<br/>72. Ste-Anastasia<br/>73. Ste-Anastasia<br/>74. Ste-Anastasia<br/>75. Ste-Anastasia<br/>76. Ste-Anastasia<br/>77. Ste-Anastasia<br/>78. Ste-Anastasia<br/>79. Ste-Anastasia<br/>80. Ste-Anastasia<br/>81. Ste-Anastasia<br/>82. Ste-Anastasia<br/>83. Ste-Anastasia<br/>84. Ste-Anastasia<br/>85. Ste-Anastasia<br/>86. Ste-Anastasia<br/>87. Ste-Anastasia<br/>88. Ste-Anastasia<br/>89. Ste-Anastasia<br/>90. Ste-Anastasia<br/>91. Ste-Anastasia<br/>92. Ste-Anastasia<br/>93. Ste-Anastasia<br/>94. Ste-Anastasia<br/>95. Ste-Anastasia<br/>96. Ste-Anastasia<br/>97. Ste-Anastasia<br/>98. Ste-Anastasia<br/>99. Ste-Anastasia<br/>100. Ste-Anastasia</p> | <p>50. Nicolet<br/>1. Grand-St-Esprit<br/>2. Lemieux<br/>3. Dumont<br/>4. Ste-François<br/>5. Ste-Brigitte<br/>6. Ste-Brigitte<br/>7. Ste-Brigitte<br/>8. Ste-Brigitte<br/>9. Ste-Brigitte<br/>10. Ste-Brigitte<br/>11. Ste-Brigitte<br/>12. Ste-Brigitte<br/>13. Ste-Brigitte<br/>14. Ste-Brigitte<br/>15. Ste-Brigitte<br/>16. Ste-Brigitte<br/>17. Ste-Brigitte<br/>18. Ste-Brigitte<br/>19. Ste-Brigitte<br/>20. Ste-Brigitte<br/>21. Ste-Brigitte<br/>22. Ste-Brigitte<br/>23. Ste-Brigitte<br/>24. Ste-Brigitte<br/>25. Ste-Brigitte<br/>26. Ste-Brigitte<br/>27. Ste-Brigitte<br/>28. Ste-Brigitte<br/>29. Ste-Brigitte<br/>30. Ste-Brigitte<br/>31. Ste-Brigitte<br/>32. Ste-Brigitte<br/>33. Ste-Brigitte<br/>34. Ste-Brigitte<br/>35. Ste-Brigitte<br/>36. Ste-Brigitte<br/>37. Ste-Brigitte<br/>38. Ste-Brigitte<br/>39. Ste-Brigitte<br/>40. Ste-Brigitte<br/>41. Ste-Brigitte<br/>42. Ste-Brigitte<br/>43. Ste-Brigitte<br/>44. Ste-Brigitte<br/>45. Ste-Brigitte<br/>46. Ste-Brigitte<br/>47. Ste-Brigitte<br/>48. Ste-Brigitte<br/>49. Ste-Brigitte<br/>50. Ste-Brigitte<br/>51. Ste-Brigitte<br/>52. Ste-Brigitte<br/>53. Ste-Brigitte<br/>54. Ste-Brigitte<br/>55. Ste-Brigitte<br/>56. Ste-Brigitte<br/>57. Ste-Brigitte<br/>58. Ste-Brigitte<br/>59. Ste-Brigitte<br/>60. Ste-Brigitte<br/>61. Ste-Brigitte<br/>62. Ste-Brigitte<br/>63. Ste-Brigitte<br/>64. Ste-Brigitte<br/>65. Ste-Brigitte<br/>66. Ste-Brigitte<br/>67. Ste-Brigitte<br/>68. Ste-Brigitte<br/>69. Ste-Brigitte<br/>70. Ste-Brigitte<br/>71. Ste-Brigitte<br/>72. Ste-Brigitte<br/>73. Ste-Brigitte<br/>74. Ste-Brigitte<br/>75. Ste-Brigitte<br/>76. Ste-Brigitte<br/>77. Ste-Brigitte<br/>78. Ste-Brigitte<br/>79. Ste-Brigitte<br/>80. Ste-Brigitte<br/>81. Ste-Brigitte<br/>82. Ste-Brigitte<br/>83. Ste-Brigitte<br/>84. Ste-Brigitte<br/>85. Ste-Brigitte<br/>86. Ste-Brigitte<br/>87. Ste-Brigitte<br/>88. Ste-Brigitte<br/>89. Ste-Brigitte<br/>90. Ste-Brigitte<br/>91. Ste-Brigitte<br/>92. Ste-Brigitte<br/>93. Ste-Brigitte<br/>94. Ste-Brigitte<br/>95. Ste-Brigitte<br/>96. Ste-Brigitte<br/>97. Ste-Brigitte<br/>98. Ste-Brigitte<br/>99. Ste-Brigitte<br/>100. Ste-Brigitte</p>  | <p>65. Sherbrooke<br/>1. Acad<br/>2. Asser Corbeil<br/>3. Asser Corbeil<br/>4. Asser Corbeil<br/>5. Asser Corbeil<br/>6. Asser Corbeil<br/>7. Asser Corbeil<br/>8. Asser Corbeil<br/>9. Asser Corbeil<br/>10. Asser Corbeil<br/>11. Asser Corbeil<br/>12. Asser Corbeil<br/>13. Asser Corbeil<br/>14. Asser Corbeil<br/>15. Asser Corbeil<br/>16. Asser Corbeil<br/>17. Asser Corbeil<br/>18. Asser Corbeil<br/>19. Asser Corbeil<br/>20. Asser Corbeil<br/>21. Asser Corbeil<br/>22. Asser Corbeil<br/>23. Asser Corbeil<br/>24. Asser Corbeil<br/>25. Asser Corbeil<br/>26. Asser Corbeil<br/>27. Asser Corbeil<br/>28. Asser Corbeil<br/>29. Asser Corbeil<br/>30. Asser Corbeil<br/>31. Asser Corbeil<br/>32. Asser Corbeil<br/>33. Asser Corbeil<br/>34. Asser Corbeil<br/>35. Asser Corbeil<br/>36. Asser Corbeil<br/>37. Asser Corbeil<br/>38. Asser Corbeil<br/>39. Asser Corbeil<br/>40. Asser Corbeil<br/>41. Asser Corbeil<br/>42. Asser Corbeil<br/>43. Asser Corbeil<br/>44. Asser Corbeil<br/>45. Asser Corbeil<br/>46. Asser Corbeil<br/>47. Asser Corbeil<br/>48. Asser Corbeil<br/>49. Asser Corbeil<br/>50. Asser Corbeil<br/>51. Asser Corbeil<br/>52. Asser Corbeil<br/>53. Asser Corbeil<br/>54. Asser Corbeil<br/>55. Asser Corbeil<br/>56. Asser Corbeil<br/>57. Asser Corbeil<br/>58. Asser Corbeil<br/>59. Asser Corbeil<br/>60. Asser Corbeil<br/>61. Asser Corbeil<br/>62. Asser Corbeil<br/>63. Asser Corbeil<br/>64. Asser Corbeil<br/>65. Asser Corbeil<br/>66. Asser Corbeil<br/>67. Asser Corbeil<br/>68. Asser Corbeil<br/>69. Asser Corbeil<br/>70. Asser Corbeil<br/>71. Asser Corbeil<br/>72. Asser Corbeil<br/>73. Asser Corbeil<br/>74. Asser Corbeil<br/>75. Asser Corbeil<br/>76. Asser Corbeil<br/>77. Asser Corbeil<br/>78. Asser Corbeil<br/>79. Asser Corbeil<br/>80. Asser Corbeil<br/>81. Asser Corbeil<br/>82. Asser Corbeil<br/>83. Asser Corbeil<br/>84. Asser Corbeil<br/>85. Asser Corbeil<br/>86. Asser Corbeil<br/>87. Asser Corbeil<br/>88. Asser Corbeil<br/>89. Asser Corbeil<br/>90. Asser Corbeil<br/>91. Asser Corbeil<br/>92. Asser Corbeil<br/>93. Asser Corbeil<br/>94. Asser Corbeil<br/>95. Asser Corbeil<br/>96. Asser Corbeil<br/>97. Asser Corbeil<br/>98. Asser Corbeil<br/>99. Asser Corbeil<br/>100. Asser Corbeil</p> |

1. Non organisé ou municipalité. - Non organisé en municipalité.  
 \* Inclut les villages de ComE., Hudson and Hudson Heights. - Comprand les villages de ComE., Hudson and Hudson Heights.





SUBDIVISIONS

1. Abitibi

1. Amas-E.
2. Amas-O.
3. Authier
4. Belcourt
5. Champneuf
6. Clermont
7. Clerval
8. Colambaug
9. Fiedmant & Barraute
10. Lac-Lemoiné
11. La Motte
12. Landrienne
13. La Reine
14. La Sarre
15. Launoy
16. Macamic
17. Normétal
18. Palmarolle
19. Paularies
20. Privat
21. Roquemaure
22. St-Félix-de-Dalquier
23. Ste-Germaine-Baulé
24. Ste-Hélène-de-Manchebourg
25. St-Jacques-de-Dupuy
26. St-Janvier
27. St-Lambert
28. St-Laurent
29. St-Marc-de-Figuery
30. St-Mathieu
31. Senneterre
32. Taschereau
33. Trécessau
34. Val-St-Gilles
37. Unorganized - Non organisé

24. Gatineau

1. Aumand
2. Aylwin
3. Blue Sea
4. Bois-Franc
5. Bauchette
6. Cameron
7. Deléage
8. Denham
9. Eardley
10. Egan-S.
11. Hincks
12. Hull, part. O.
13. Low
14. Lucerne
15. Lytton
16. Masham-N.
17. Messine
18. Montcerf
19. Northfield
20. Ste-Cécile-de-Masham
21. Ste-Thérèse-de-la-Gatineau
22. Sicaite
23. Tauraine
24. Wakefield
25. Wakefield, part. E.
26. Wright
31. Maniwaki, t. - v.

25. Hull

1. Perkins
2. Templetan-E.
3. Templetan-E., part. E.
4. Templetan-O.

32. Labelle

1. Bellerive-sur-le-Lac
2. Brunet
3. Chute-St-Philippe
4. Décarie
5. Ferme-Neuve
6. Joly
7. Kiamika
8. Lac-des-Écarces
9. Lac-du-Cerf
10. La Conception
11. Lac-St-Paul

12. Lac-Tremblant-N.
13. La Macaza
14. La Minerve
15. L'Ascension
16. Laranger
17. Marchand
18. Mant-St-Michel
19. N.-D.-de-Pantmain
20. N.-D.-du-Laus
21. Robertson & Pape
22. Seguy
23. St-Aimé-du-Lac-des-Îles
24. Turgeon
25. Unorganized - Non organisé

51. Popineau

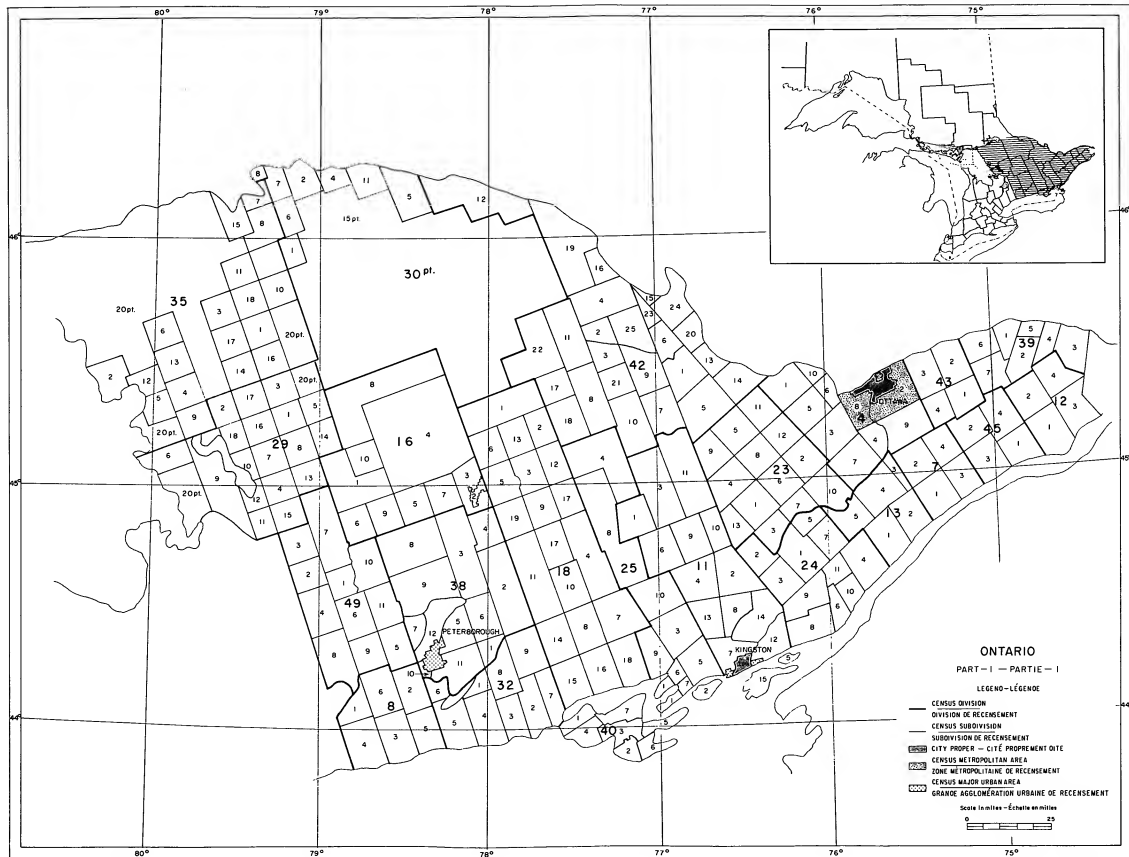
1. Amherst
2. Bawman
3. Buckingham
4. Buckingham, part. O.
5. Buckingham, part. S.-E.
6. Duhamel
7. Fassett
8. Lac-des-Plages
9. Lac-Siman
10. L'Ange-Gardien
11. Lachaber
12. Lachaber, part. N.
13. Lachaber, part. O.
14. Moya
15. Montpellier
16. Mulgrave & Derry
17. Namur
18. N.-D.-de-Ban-Secours, part. N.
19. N.-D.-de-la-Paix
20. Plaisance
21. Pansanby
22. Portland
23. Portland-O.
24. Ripan
25. St-André-Avellin
26. Ste-Amplique
27. Suffolk & Addington
28. Val-des-Bais
29. Vinay
30. Unorganized - Non organisé

52. Pontiac

1. Aldfield
2. Alleyn & Coward
3. Bristol
4. Chichester
5. Clarendan
6. Dorian
7. Grand-Calumet
8. Isle-aux-Allumettes, part. E.
9. Isle-des-Allumettes
10. Leslie, Clapham & Huddersfield
11. Litchfield
12. Mansfield & Pontefract
13. Onslow
14. Onslow, part. S.
15. Rapides-des-Joachims
16. Sheen, Esher, Aberdeen & Malakoff
17. Tharne
18. Waltham & Bryson
19. Unorganized - Non organisé

68. Témiscamingue

1. Duhamel-O.
2. Évain
3. Fugèreville
4. Guérin
5. Latulipe & Gaboury
6. Maffet
7. Nédelec
8. N.-D.-de-Laurdes-de-Larrainville
9. N.-D.-du-Nard
10. St-Bruno-de-Guigues
11. St-Édouard-de-Fabre
12. St-Eugène-de-Guigues
13. St-Isidore
14. St-Placide-de-Béarn
16. Unorganized - Non organisé



SUBDIVISIONS

4. Carleton

1. Fitzroy
2. Gloucester
3. Goulbourn
4. Gower, N.
5. Huntley
6. March
7. Marlborough
8. Nepean
9. Osgoode
10. Torbolton

7. Dundas

1. Matilda
2. Mountain
3. Williamsburgh
4. Winchester

8. Durham

1. Cartwright
2. Cavan
3. Clarke
4. Darlington
5. Hope
6. Manvers

11. Frontenac

1. Barrie
2. Bedford
3. Clarendon & Miller
4. Hinchinbrooke
5. Howe Island
6. Kennebec
7. Kingston
8. Loughborough
9. Olden
10. Oso
11. Palmerston & N. & S.
12. Canotta
13. Portland
14. Storrington
15. Wolfe Island

12. Glengarry

1. Charlottenburgh
2. Kenyon
3. Lancaster
4. Lochiel

13. Grenville

1. Augusta
2. Edwardsburgh
3. Gower, S.
4. Oxford-on-Rideau
5. Wolford

16. Haliburton

1. Anson, Hindon & Minden
2. Bicroft
3. Cardiff
4. Dysart, etc.
5. Glanorgan
6. Lutterworth
7. Monmouth
8. Sherburne, etc.
9. Snowden
10. Stanhope

18. Hastings

1. Bangor, McClure & Wicklow
2. Carlow
3. Dunganan
4. Elzevir & Grimsthorpe
5. Faraday
6. Herschel
7. Hungerford
8. Huntingdon
9. Limerick
10. Madoc
11. Marmora & Lake
12. Mayo
13. Monteagle
14. Rowdon
15. Sidney
16. Thurlow
17. Tudor & Cashel
18. Tyendinaga
19. Wollaston

23. Lanark

1. Bathurst
2. Beckwith
3. Burgess, N.
4. Dalhousie & N. Sherbrooke
5. Darling
6. Drummond
7. Elmsley, N.
8. Lanark
9. Lavant
10. Montague
11. Pakenham
12. Ramsay
13. Sherbrooke, S.

24. Leeds

1. Bastard & S. Burgess
2. Crosby, N.
3. Crosby, S.
4. Elizabethtown
5. Elmsley, S.
6. Escott, Front
7. Kitley
8. Leeds & Lansdowne, Front
9. Leeds & Lansdowne, Rear
10. Yonge, Front
11. Yonge & Escott, Rear

25. Lennox & Addington

1. Adolphustown
2. Amherst Island
3. Camden (E.)
4. Denbigh, Abinger & Ashby
5. Ernestown
6. Fredericksburgh, N.
7. Fredericksburgh, S.
8. Kaladar, Angleseo & Effingham
9. Richmond
10. Richfield

29. Muskoka

1. Brunel
2. Cardwell
3. Chaffey
4. Draper
5. Franklin

6. Freeman
7. Macaulay
8. McLean
9. Medora & Wood
10. Monck
11. Morrison
12. Muskoka
13. Oakley
14. Ridout
15. Ryde
16. Stephenson
17. Sisted
18. Watt
20. Unorganized - Non organised

30. Nipissing (pt. - part.)

1. Airy
2. Banfield
4. Calvin
5. Cameron
6. Chisholm
7. Ferris, E.
8. Ferris, W.
11. Papineau
15. Unorganized - Non organised

32. Northumberland

1. Alnwick
2. Brighton
3. Cramahe
4. Haldimand
5. Hamilton
6. Monaghan, S.
7. Murray
8. Percy
9. Seymour

35. Parry Sound

1. Armour
2. Carling
3. Chapman
4. Christie
5. Foley
6. Hagerman
7. Himsworth, N.
8. Himsworth, S.
9. Humphry
10. July
11. Machar
12. McDougall
13. McKellar
14. McMurrich
15. Nipissing
16. Perry
17. Ryerson
18. Strong
20. Unorganized - Non organised

38. Peterborough

1. Asphodel
2. Belmont & Methuen
3. Burleigh & Anstruther
4. Chandos
5. Douro
6. Dummer
7. Ennismore
8. Galway & Cavendish
9. Harvey
10. Monaghan, N.
11. Otonabee
12. Smith

39. Prescott

1. Alfred
2. Caledonia
3. Hawkesbury, E.
4. Hawkesbury, W.
5. Langueuil
6. Plantagenet, N.
7. Plantagenet, S.

40. Prince Edward

1. Ameliasburgh
2. Athol
3. Hollowell
4. Hillier
5. Marysburgh, N.
6. Marysburgh, S.
7. Sophiasburgh

42. Renfrew

1. Admaston
2. Algona, N.
3. Algona, S.
4. Alice & Fraser
5. Bagot & Blithfield
6. Bromley
7. Brougham
8. Brudenell & Lyndoch
9. Grattan
11. Hagarty & Richards
12. Head, Clara & Maria
13. Horton
14. McNab
15. Penbrooke
16. Petawawa
17. Radcliffe
18. Raglan
19. Rolph, Buchanan, Wylie & McKay

20. Ross
21. Sebestopol
22. Sherwood, Jones & Burns
23. Stafford
24. Westmeath
25. Willberforce

43. Russell

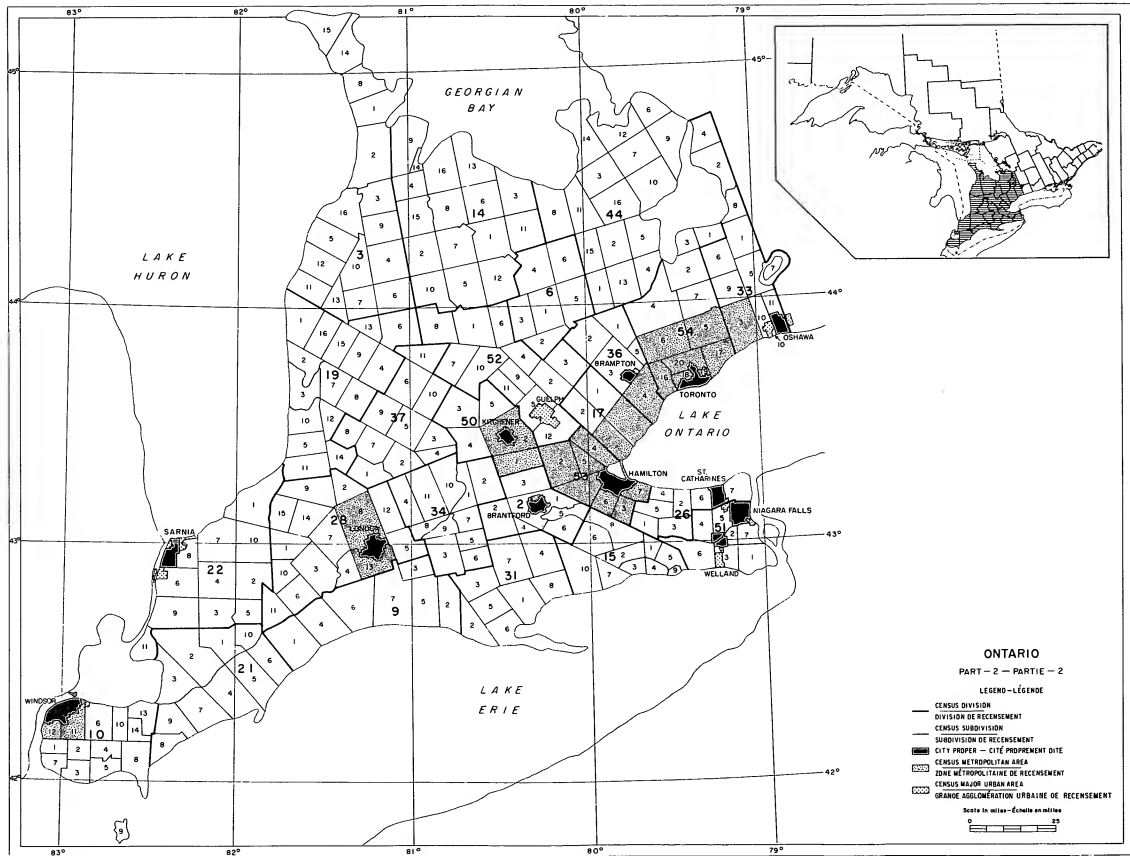
1. Cambridge
2. Clarence
3. Cumberland
4. Russell

45. Stormont

1. Cornwall
2. Finch
3. Osanbruck
4. Roxborough

49. Victoria

1. Bexley
2. Carden
3. Dalton
4. Eldon
5. Emily
6. Fenelon
7. Laxton, Digby & Langford
8. Mariposa
9. Ops
10. Somerville
11. Verulam



**ONTARIO**  
PART - 2 - PARTIE - 2

- LEGENDE - LÉGENDE**
- CENSUS DIVISION
  - DIVISION DE RECENSEMENT
  - CENSUS SUBDIVISION
  - SUBDIVISION DE RECENSEMENT
  - CITY PROPRIET - CITE PROPRIEMENT DITE
  - CENSUS METROPOLITAN AREA
  - ZONE METROPOLITAINE DE RECENSEMENT
  - CENSUS MAJOR URBAN AREA
  - GRANDE AGGLOMERATION URBAINE DE RECENSEMENT

Scale in miles - Echelle en milles  
0 10 20

SUBDIVISIONS

2. Brant

1. Brantford
2. Burford
3. Dumfries, S.
4. Oakland
5. Onondaga
6. Tuscarora

3. Bruce

1. Albemarle
2. Amabel
3. Arran
4. Brant
5. Bruce
6. Carrick
7. Culross
8. Eastnor
9. Elderslie
10. Greenock
11. Huron
12. Kincardine
13. Kinloss
14. Lindsay
15. St. Edmunds
16. Saugeen

6. Dufferin

1. Amaranth
2. Garafraxa, E.
3. Luther, E.
4. Melancthon
5. Mono
6. Mulmur

9. Elgin

1. Aldborough
2. Bayham
3. Dorchester, S.
4. Dunwich
5. Malahide
6. Southwold
7. Yarmouth

10. Essex

1. Anderton
2. Colchester N.
3. Colchester S.
4. Gosfield N.
5. Gosfield S.
6. Maidstone
7. Malden
8. Mersea
9. Pelee
10. Rochester
11. Sandwich S.
12. Sandwich W.
13. Tilbury N.
14. Tilbury W.

14. Grey

1. Artemesia
2. Bentinck
3. Collingwood
4. Derby
5. Egremont
6. Euphrasia
7. Glenelg
8. Holland
9. Keppel
10. Normanby
11. Upsrey
12. Proton

13. St. Vincent

14. Sarawak
15. Sullivan
16. Sydenham

15. Haldimand

1. Canborough
2. Cayuga, N.
3. Cayuga, S.
4. Dunn
5. Moulton
6. Oneida
7. Rainham
8. Seneca
9. Sherbrooke
10. Walpole

17. Halton

1. Esquesing
2. Nossagaweya

19. Huron

1. Ashfield
2. Colborne
3. Goderich
4. Grey
5. Hay
6. Howick
7. Hullett
8. McKillop
9. Morris
10. Stanley
11. Stephen
12. Tuckersmith
13. Turnberry
14. Usborne
15. Wawanosh, E.
16. Wawanosh, W.

21. Kent

1. Camden
2. Chatham
3. Dover
4. Harwich
5. Howard
6. Orford
7. Raleigh
8. Romney
9. Tilbury E.
10. Zone

22. Lambton

1. Basanquet
2. Brooke
3. Dawn
4. Enniskillen
5. Euphemia
6. Moore
7. Plympton
8. Sarnia
9. Sombra
10. Warwick
11. Ind. Res. — Rés. ind.

26. Lincoln

1. Caistor
2. Clinton
3. Gainsborough
4. Grimsby, N.
5. Grimsby, S.
6. Louth
7. Niagara

28. Middlesex

1. Adelaide
2. Bidulph
3. Caradoc
4. Delaware
5. Dorchester, N.
6. Ekfrid
7. Lobo
8. London
9. McGillivrey
10. Metcalfe
11. Mosa
12. Nissouri, W.
13. Westminster
14. Williams, E.
15. Williams, W.

31. Norfolk

1. Charlotteville
2. Houghton
3. Middleton
4. Townsend
5. Walsingham, N.
6. Walsingham, S.
7. Windham
8. Woodhouse

33. Ontario

1. Brock
2. Mara
3. Pickering
4. Rama
5. Reach
6. Scott
7. Scugog
8. Thoroh
9. Uxbridge
10. Whithy
11. Whitby, E.

34. Oxford

1. Blandford
2. Blenheim
3. Dereham
4. Nissouri, E.
5. Norwich, N.
6. Norwich, S.
7. Oxford, E.
8. Oxford, N.
9. Oxford, W.
10. Zorra, E.
11. Zorra, W.

36. Peel

1. Albion
2. Caledon
3. Chingqueousy
4. Toronto
5. Toronto Gore

37. Perth

1. Blanshard
2. Downie
3. Easthope, N.
4. Easthope, S.
5. Ellice
6. Elma
7. Fullarton
8. Hibbert
9. Logan
10. Mornington
11. Wallace

44. Simcoe

1. Adjola
2. Biddulph
3. Flax
4. Gwillimbury, W.
5. Innisfil
6. Matchedash
7. Medonte
8. Nottawasaga
9. Orillia
10. Oro
11. Sunnidale
12. Tay
13. Tecumseth
14. Tiny
15. Tscaronatio
16. Vespra

50. Waterloo

1. Dumfries, N.
2. Waterloo
3. Wellesley
4. Wilnot
5. Woolwich

51. Welland

1. Berrie
2. Crowland
3. Humberstone
4. Pelham
5. Thorold
6. Wainfleet
7. Wainloughby

52. Wellington

1. Arthur
2. Eramosa
3. Erin
4. Garafraxa, W.
5. Guelph
6. Luther, W.
7. Maryborough
8. Minto
9. Nichol
10. Peel
11. Pilkington
12. Puslinch

53. Wentworth

1. Ancaster
2. Bevelly
3. Binbrook
4. Flamborough, E.
5. Flamborough, W.
6. Glanford
7. Saltfleet

54. York

16. Etobicoke
1. Georgina
2. Gwillimbury, E.
3. Gwillimbury, N.
4. King
5. Markham
17. Scarborough
6. Vaughan
8. Whitchurch
18. York
19. York, E.
20. York, N.



# ONT. — 3

## SUBDIVISIONS

### 1. Algomo

1. Doy & Bright Additional
2. Elliot Lake
3. Hilton
4. Jocelyn
5. Johnson
6. Laird
7. Macdonald, Meredith & Aberdeen Additional
8. Michipicoten
9. Plummer Additional
10. Prince
11. St. Joseph
12. Torbutt & Torbutt Additional
13. Thessalon
14. Thompson
15. White River
16. Wicksteed
19. Unorganized — Non organisé

### 5. Cochrane

1. Block River
2. Colvert
3. Fouquier
4. Glockmeyer
5. Kendrey
6. Kinghom<sup>1</sup>
7. Mountjoy
8. Playfair
9. Shockleton & Mochin
10. Tisdale
11. Whitney
13. Unorganized — Non organisé

### 27. Manitoulin

1. Assiginock
2. Borrie Island
3. Billings
4. Burpee
5. Cornorvan
6. Cockburn Island
7. Gordon
8. Howland
9. Rutherford & George Island
10. Sandfield
11. Tehkummoh
13. Unorganized — Non organisé
14. Indian Reserves — Réserves indiennes

### 30. Nipissing (pt. — port.)

1. Airy
2. Bonfield
3. Coldwell
4. Colvin
5. Cameron

6. Chisholm
7. Ferris, E.
8. Ferris, W.
9. Field
10. Mottowan
11. Popineou
12. Springer
13. Widdifield
15. Unorganized — Non organisé

### 46. Sudbury

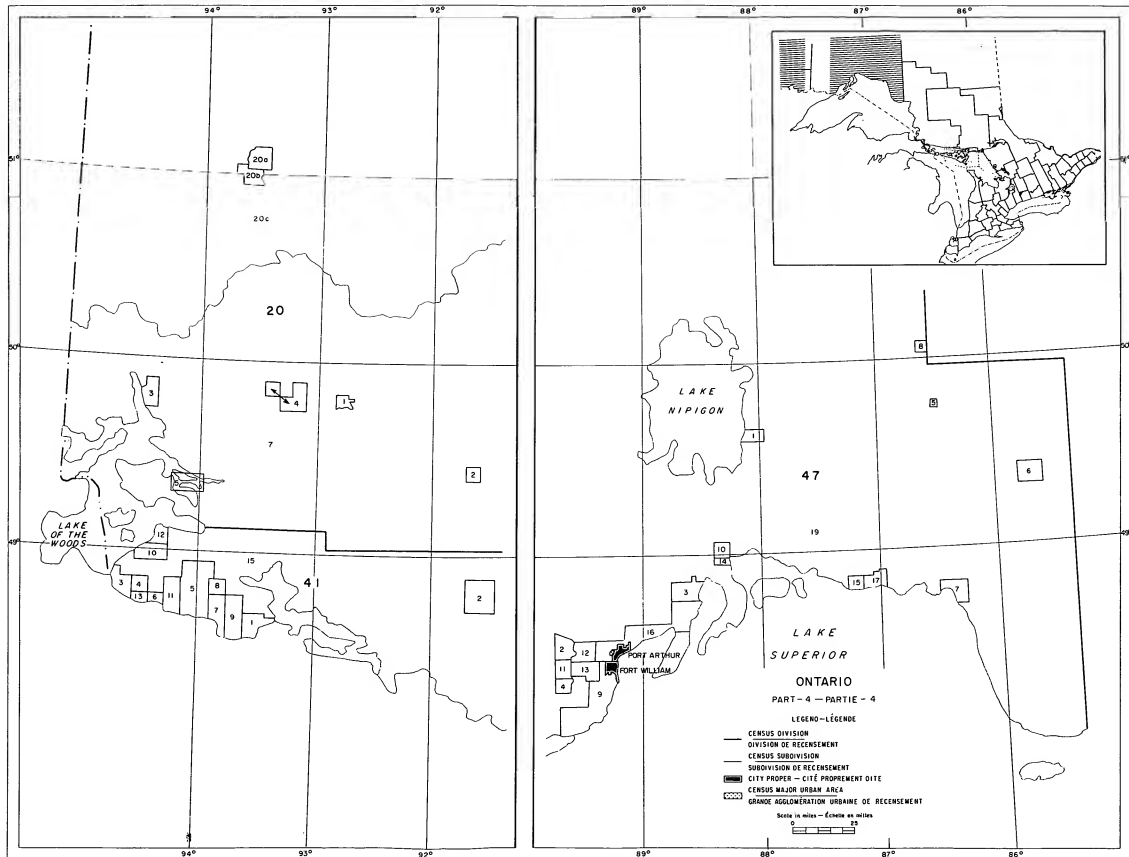
1. Baldwin
2. Balfour
3. Blezard
4. Copreal
5. Cosimir, Jennings & Appleby
6. Chopleou
7. Cosby, Mason & Mortland
8. Dowling
9. Drury, Denison & Graham
10. Falconbridge
11. Hoger
12. Helliott
13. Homer
14. Noirn
15. Neelon & Garson
16. Onaping
17. Rotter & Dunnet
18. Royside
19. Renobie
20. Solter, Moy & Horrow
21. Waters
23. Unorganized — Non organisé

### 48. Timiskoming

1. Armstrong
2. Brethour
3. Bucke
4. Cosey
5. Chamberlain
6. Coleman
7. Dock
8. Dymond
9. Evanturel
10. Gouthier
11. Horley
12. Morris
13. Hilliard
14. Hudson
15. Jones
16. Kerns
17. Kinghom<sup>1</sup>
18. Lorder Lake
19. McGorry
20. Teck
22. Unorganized — Non organisé

<sup>1</sup> Port of municipality. — Portie de municipalité.





# ONT. — 4

## SUBDIVISIONS

### 20. Kenora

1. Barclay
2. Ignace
3. Jaffray & Melick
4. Machin
5. St. Louis Narrows
7. Unorganized — Non organisé

### Patricio Portion

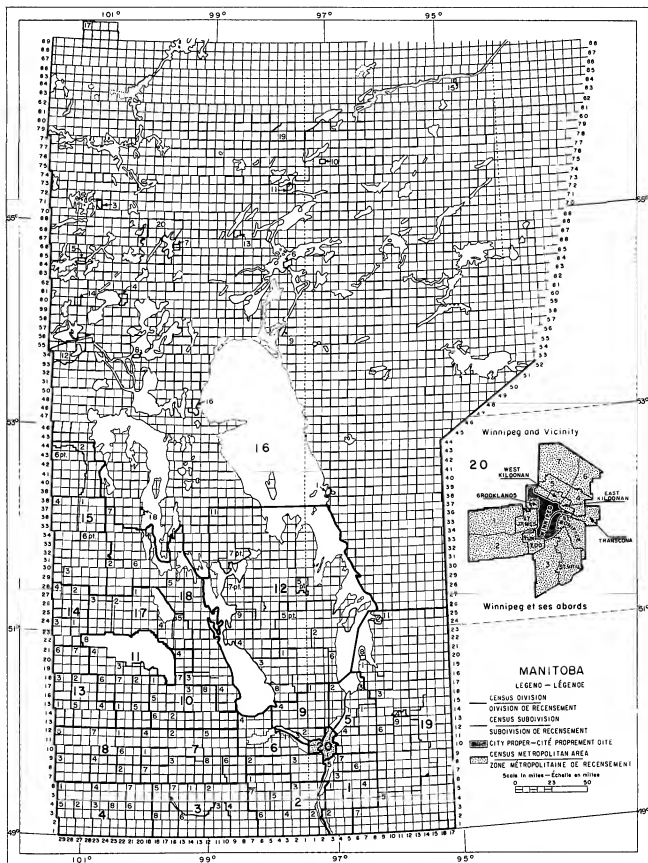
- 20A. Balmertown
- 20B. Red Lake
- 20C. Unorganized — Non organisé

### 41. Rainy River

1. Albertan
2. Aitkakan
3. Atwood
4. Blue
5. Chapple
6. Dilke
7. Emo
8. Kingsford
9. Lovell
10. McCrossan & Tovell
11. Morley
12. Marson
13. Warthington
15. Unorganized — Non organisé

### 47. Thunder Bay

1. Beardmore
2. Conmee
3. Darian
4. Gillies
5. Langlac
6. Manitouwadge
7. Marathon
8. Nakino
9. Neebing
10. Nipigon
11. O'Connor
12. Oliver
13. Paipoonge
14. Red Rock
15. Schreiber
16. Shuniah
17. Terrace Bay
19. Unorganized — Non organisé



**MAN.****SUBDIVISIONS****Division No. 1**

1. De Salaberry
2. Franklin
3. Hanover
4. La Broquerie
5. Ritchot
6. Ste. Anne
7. Taché

**Division No. 2**

1. Dufferin
2. Montcalm
3. Morris
4. Rhineland
5. Roland
6. Stanley
7. Thompson

**Division No. 3**

1. Argyle
2. Lorne
3. Louise
4. Pembina
5. Riverside
6. Roblin
7. Strathcona
8. Turtle Mountain

**Division No. 4**

1. Albert
2. Arthur
3. Bréno
4. Cameron
5. Edward
6. Horton
7. Whitewater
8. Winchester

**Division No. 5**

1. Brokenhead
2. St. Andrews
3. St. Clements
4. Springfield

**Division No. 6**

1. Cartier
2. Grey
3. Macdonald
4. Portage la Prairie

**Division No. 7**

1. Cornwallis
2. Cypress N.
3. Cypress S.
4. Elton
5. Norfolk, N.
6. Norfolk, S.
7. Oakland
8. Victoria

**Division No. 8**

1. Daly
2. Glenwood
3. Pipestone
4. Sifton
5. Wallace
6. Whitehead
7. Woodworth

**Division No. 9**

1. Rockwood
2. Rosser
3. St. François-Xavier
4. Woodlands

**Division No. 10**

1. Clanwilliam
2. Langford
3. Lansdowne
4. McCreary
5. Minto
6. Odanah
7. Rosedale
8. Westbourne

**Division No. 11**

1. Blanshard
2. Harrison
3. Park<sup>1</sup>
4. Rossburn
5. Saskatchewan
6. Shoal Lake
7. Strathclair
8. Riding Mountain Nat. Park

**Division No. 12**

1. Armstrong
2. Bifrost
3. Caldwell
4. Eriksdale
5. Fisher
6. Gimli
7. Grahamdale
8. St. Laurent
9. Siglunes
11. Unorganized - Non organisé

**Division No. 13**

1. Archie
2. Birtle
3. Ellice
4. Hamiota
5. Minto
6. Russell
7. Silver Creek

**Division No. 14**

1. Boulton
2. Hillsburg
3. Shellmouth
4. Shell River

**Division No. 15**

1. Minitonas
2. Mountain<sup>1</sup>
3. Park<sup>1</sup>
4. Swan River
6. Unorganized - Non organisé

**Division No. 16**

1. Alexander (Berens River S.D.)<sup>1</sup>
2. Churchill<sup>1</sup>
3. Consol (Cold Lake S.D.)
4. Consol (Cormorant Lake S.D.)
5. Consol (Cranberry Portage S.D.)
6. Consol (D.R. Hamilton S.D.)
7. Consol (Herb Lake S.D.)
8. Consol (Moose Lake S.D.)
9. Consol (Norway House S.D.)
10. Consol (Pikwitonei S.D.)
11. Consol (Thicket Portage S.D.)
12. Consol (Carrot Valley and other parts S.D.)
13. Consol (Wabowden S.D.)
14. Consol (Wanless S.D.)
15. Gillam
16. Grand Rapids
17. Lynn Lake
18. Mountain<sup>1</sup>
19. Mystery Lake
20. Snow Lake

**Division No. 17**

1. Dauphin
2. Gilbert Plains
3. Grandview
4. Ochre River
5. Ste. Rose

**Division No. 18**

1. Alonsa
2. Ethelbert
3. Glenella
4. Lakeview
5. Lawrence
6. Mossey River
7. Mountain<sup>1</sup>

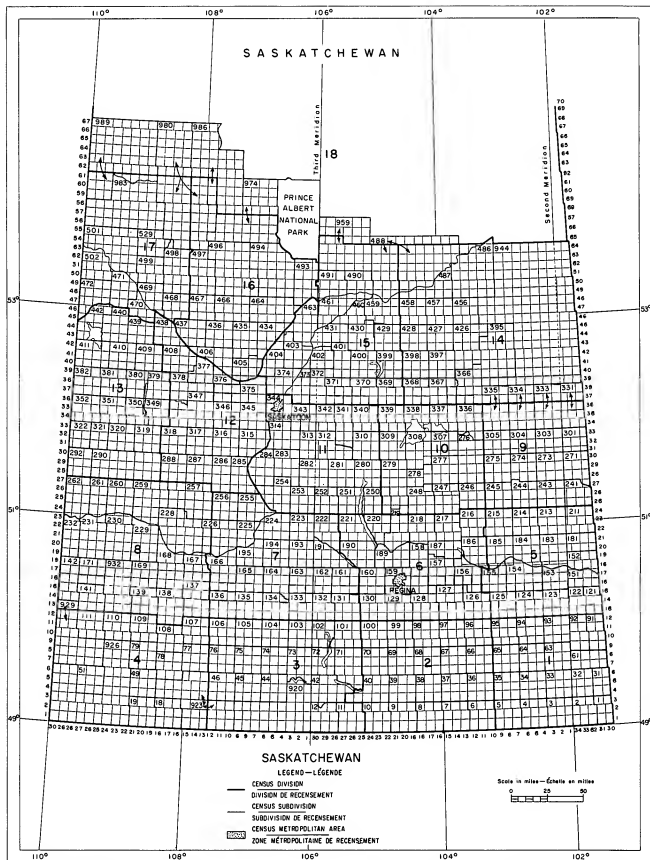
**Division No. 19**

1. Alexander<sup>1</sup>
2. Alexander (Bad Throat S.D.)<sup>1</sup>
3. Lac du Bonnet
4. Pinawa
5. Pinsky
6. Reynolds
7. Stuartburn
8. Victoria Beach
9. Whitemouth
11. Unorganized - Non organisé

**Division No. 20**

1. Assiniboia
2. Charleswood
3. Fort Garry
4. Kildonan, N.
5. Old Kildonan
6. St. Paul, E.
7. St. Paul, W.

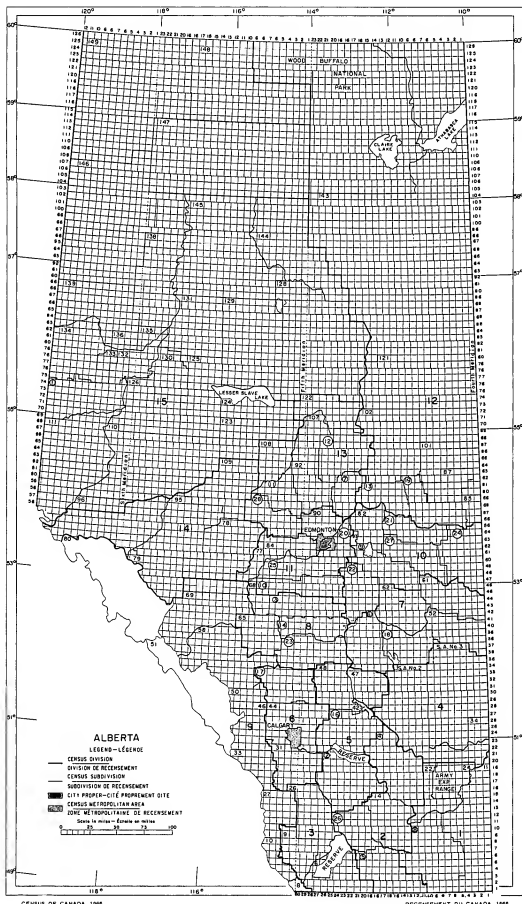
<sup>1</sup> Part of municipality. - Partie de municipalité.<sup>2</sup> Not shown on reference map. - Non indiquée sur la carte de référence.



## SASK.

## SUBDIVISIONS

|  |                          |                  |                           |                               |                   |
|--|--------------------------|------------------|---------------------------|-------------------------------|-------------------|
| <b>Division No. 1</b>                  |                          | 79. Arlington    | 226. Victory <sup>1</sup> | 280. Wreford                  | 458. Willow Creek |
| 1. Argyle                              | 107. Lac Pelletier       | 255. Cateau      | 281. Wood Creek           | 486. Moose Range              |                   |
| 2. Mount Pleasant                      | 108. Bane Creek          | 256. King George | 282. McCroney             | 487. Nipowin                  |                   |
| 3. Enniskillen                         | 109. Camichael           |                  | 283. Rosedale             | 488. Tarch River <sup>1</sup> |                   |
| 4. Calfields                           | 110. Pipart              |                  | 284. Rudy                 | 944. L.I.D.                   |                   |
| 5. Estevan                             | 111. Maple Creek         |                  | 310. Usborne              |                               |                   |
| 31. Starhaks                           | 923. L.I.D. <sup>1</sup> |                  | 312. Harris               |                               |                   |
| 32. Reciprocity                        | 929. L.I.D. <sup>1</sup> |                  | 313. East River           |                               |                   |
| 33. Moose Creek                        |                          |                  | 314. Dundurn              |                               |                   |
| 34. Branning                           |                          |                  | 340. Walverine            |                               |                   |
| 35. Benson                             |                          |                  | 341. Viscount             |                               |                   |
| 61. Antler                             |                          |                  | 342. Colonsay             |                               |                   |
| 63. Moose Mountain                     |                          |                  | 343. Blucher              |                               |                   |
| 64. Brack                              |                          |                  | 344. Cory                 |                               |                   |
| 65. Tecumseh                           |                          |                  |                           |                               |                   |
| 91. Mayfield                           |                          |                  |                           |                               |                   |
| 92. Waldale                            |                          |                  |                           |                               |                   |
| 93. Wawken                             |                          |                  |                           |                               |                   |
| 94. Hazelwood                          |                          |                  |                           |                               |                   |
| 95. Golden West                        |                          |                  |                           |                               |                   |
| <b>Division No. 2</b>                  |                          |                  |                           |                               |                   |
| 6. Cambria                             |                          |                  |                           |                               |                   |
| 7. Souris Valley                       |                          |                  |                           |                               |                   |
| 8. Lake Alma                           |                          |                  |                           |                               |                   |
| 9. Surprise Valley                     |                          |                  |                           |                               |                   |
| 10. Happy Valley                       |                          |                  |                           |                               |                   |
| 36. Cymri                              |                          |                  |                           |                               |                   |
| 37. L'Amand                            |                          |                  |                           |                               |                   |
| 38. Laurier                            |                          |                  |                           |                               |                   |
| 39. The Gap                            |                          |                  |                           |                               |                   |
| 40. Bengough                           |                          |                  |                           |                               |                   |
| 66. Griffin                            |                          |                  |                           |                               |                   |
| 67. Weyburn                            |                          |                  |                           |                               |                   |
| 68. Brokenshell                        |                          |                  |                           |                               |                   |
| 69. Norton                             |                          |                  |                           |                               |                   |
| 70. Key West                           |                          |                  |                           |                               |                   |
| 96. Fillmore                           |                          |                  |                           |                               |                   |
| 97. Wellington                         |                          |                  |                           |                               |                   |
| 98. Soth                               |                          |                  |                           |                               |                   |
| 99. Caledonia                          |                          |                  |                           |                               |                   |
| 100. Elmsthorpe                        |                          |                  |                           |                               |                   |
| <b>Division No. 3</b>                  |                          |                  |                           |                               |                   |
| 11. Hart Butte                         |                          |                  |                           |                               |                   |
| 12. Poplar Valley                      |                          |                  |                           |                               |                   |
| 42. Willow Bunch                       |                          |                  |                           |                               |                   |
| 44. Waverley                           |                          |                  |                           |                               |                   |
| 45. Mankota                            |                          |                  |                           |                               |                   |
| 46. Glen McPherson                     |                          |                  |                           |                               |                   |
| 71. Excel                              |                          |                  |                           |                               |                   |
| 72. Lake of the Rivers                 |                          |                  |                           |                               |                   |
| 73. Stanhege                           |                          |                  |                           |                               |                   |
| 74. Wood River                         |                          |                  |                           |                               |                   |
| 75. Pinto Creek                        |                          |                  |                           |                               |                   |
| 76. Auvergne                           |                          |                  |                           |                               |                   |
| 101. Terrill                           |                          |                  |                           |                               |                   |
| 102. Lake Johnston                     |                          |                  |                           |                               |                   |
| 103. Sutton                            |                          |                  |                           |                               |                   |
| 104. Gravelburg                        |                          |                  |                           |                               |                   |
| 105. Glen Bain                         |                          |                  |                           |                               |                   |
| 106. Whiska Creek                      |                          |                  |                           |                               |                   |
| 920. L.I.D. <sup>1</sup>               |                          |                  |                           |                               |                   |
| 923. L.I.D. <sup>1</sup>               |                          |                  |                           |                               |                   |
| <b>Division No. 4</b>                  |                          |                  |                           |                               |                   |
| 18. Lane Tree                          |                          |                  |                           |                               |                   |
| 19. Frontier                           |                          |                  |                           |                               |                   |
| 49. White Valley                       |                          |                  |                           |                               |                   |
| 51. Reno                               |                          |                  |                           |                               |                   |
| 77. Wise Creek                         |                          |                  |                           |                               |                   |
| 78. Grassy Creek                       |                          |                  |                           |                               |                   |
| 121. Moosomin                          |                          |                  |                           |                               |                   |
| 122. Martin                            |                          |                  |                           |                               |                   |
| 123. Silverwood                        |                          |                  |                           |                               |                   |
| 124. Kingsley                          |                          |                  |                           |                               |                   |
| 125. Chester                           |                          |                  |                           |                               |                   |
| 151. Racoonville                       |                          |                  |                           |                               |                   |
| 152. Spy Hill                          |                          |                  |                           |                               |                   |
| 153. Willowdale                        |                          |                  |                           |                               |                   |
| 154. Elcapa                            |                          |                  |                           |                               |                   |
| 155. Walseley                          |                          |                  |                           |                               |                   |
| 181. Langenburg                        |                          |                  |                           |                               |                   |
| 183. Fertile Belt                      |                          |                  |                           |                               |                   |
| 184. Grayson                           |                          |                  |                           |                               |                   |
| 185. McLeod                            |                          |                  |                           |                               |                   |
| 211. Churchbridge                      |                          |                  |                           |                               |                   |
| 212. Cana                              |                          |                  |                           |                               |                   |
| 215. Stanley                           |                          |                  |                           |                               |                   |
| <b>Division No. 5</b>                  |                          |                  |                           |                               |                   |
| 121. Moosomin                          |                          |                  |                           |                               |                   |
| 122. Martin                            |                          |                  |                           |                               |                   |
| 123. Silverwood                        |                          |                  |                           |                               |                   |
| 124. Kingsley                          |                          |                  |                           |                               |                   |
| 125. Chester                           |                          |                  |                           |                               |                   |
| 151. Racoonville                       |                          |                  |                           |                               |                   |
| 152. Spy Hill                          |                          |                  |                           |                               |                   |
| 153. Willowdale                        |                          |                  |                           |                               |                   |
| 154. Elcapa                            |                          |                  |                           |                               |                   |
| 155. Walseley                          |                          |                  |                           |                               |                   |
| 181. Langenburg                        |                          |                  |                           |                               |                   |
| 183. Fertile Belt                      |                          |                  |                           |                               |                   |
| 184. Grayson                           |                          |                  |                           |                               |                   |
| 185. McLeod                            |                          |                  |                           |                               |                   |
| 211. Churchbridge                      |                          |                  |                           |                               |                   |
| 212. Cana                              |                          |                  |                           |                               |                   |
| 215. Stanley                           |                          |                  |                           |                               |                   |
| <b>Division No. 6</b>                  |                          |                  |                           |                               |                   |
| 126. Mantmartre                        |                          |                  |                           |                               |                   |
| 127. Francis                           |                          |                  |                           |                               |                   |
| 128. L'ajard                           |                          |                  |                           |                               |                   |
| 129. Bratt's Lake                      |                          |                  |                           |                               |                   |
| 130. Redburn                           |                          |                  |                           |                               |                   |
| 156. Indian Head                       |                          |                  |                           |                               |                   |
| 157. South Qu'Appelle                  |                          |                  |                           |                               |                   |
| 158. Edenwald                          |                          |                  |                           |                               |                   |
| 159. Sherwood                          |                          |                  |                           |                               |                   |
| 160. Pense                             |                          |                  |                           |                               |                   |
| 186. Abemathy                          |                          |                  |                           |                               |                   |
| 187. North Qu'Appelle                  |                          |                  |                           |                               |                   |
| 189. Lumsden                           |                          |                  |                           |                               |                   |
| 190. Dufferin                          |                          |                  |                           |                               |                   |
| 216. Tulymet                           |                          |                  |                           |                               |                   |
| 217. Lipton                            |                          |                  |                           |                               |                   |
| 218. Cupar                             |                          |                  |                           |                               |                   |
| 219. Langlaketon <sup>1</sup>          |                          |                  |                           |                               |                   |
| 220. McKillop                          |                          |                  |                           |                               |                   |
| 221. Sarnia                            |                          |                  |                           |                               |                   |
| <b>Division No. 7</b>                  |                          |                  |                           |                               |                   |
| 131. Baildon                           |                          |                  |                           |                               |                   |
| 132. Hillabrough                       |                          |                  |                           |                               |                   |
| 133. Rodgers                           |                          |                  |                           |                               |                   |
| 134. Shamrock                          |                          |                  |                           |                               |                   |
| 135. L'awntia                          |                          |                  |                           |                               |                   |
| 136. Gullee                            |                          |                  |                           |                               |                   |
| 161. Moose Jaw                         |                          |                  |                           |                               |                   |
| 162. Caran                             |                          |                  |                           |                               |                   |
| 163. Wheatlands                        |                          |                  |                           |                               |                   |
| 164. Chaplin                           |                          |                  |                           |                               |                   |
| 165. Morse                             |                          |                  |                           |                               |                   |
| 166. Excelsior                         |                          |                  |                           |                               |                   |
| 191. Marquis                           |                          |                  |                           |                               |                   |
| 193. Eyebrow                           |                          |                  |                           |                               |                   |
| 194. Enfield                           |                          |                  |                           |                               |                   |
| 195. Vermilion Hills                   |                          |                  |                           |                               |                   |
| 222. Craik                             |                          |                  |                           |                               |                   |
| 223. Huron                             |                          |                  |                           |                               |                   |
| 224. Maple Bush                        |                          |                  |                           |                               |                   |
| 225. Canaan                            |                          |                  |                           |                               |                   |
| 226. Enterprise                        |                          |                  |                           |                               |                   |
| 167. Saskatchewan Landing              |                          |                  |                           |                               |                   |
| 168. Riverside                         |                          |                  |                           |                               |                   |
| 169. Pittville                         |                          |                  |                           |                               |                   |
| 171. Fox Valley                        |                          |                  |                           |                               |                   |
| 226. Victory <sup>1</sup>              |                          |                  |                           |                               |                   |
| 228. Lacadena                          |                          |                  |                           |                               |                   |
| 229. Miry Creek                        |                          |                  |                           |                               |                   |
| 230. Clinworth                         |                          |                  |                           |                               |                   |
| 231. Happyland                         |                          |                  |                           |                               |                   |
| 232. Deer Forks                        |                          |                  |                           |                               |                   |
| 257. Monet                             |                          |                  |                           |                               |                   |
| 259. Snipe Lake                        |                          |                  |                           |                               |                   |
| 260. Newcombe                          |                          |                  |                           |                               |                   |
| 261. Royal Canadian                    |                          |                  |                           |                               |                   |
| 262. Mantaria                          |                          |                  |                           |                               |                   |
| 929. L.I.D. <sup>1</sup>               |                          |                  |                           |                               |                   |
| 932. L.I.D. <sup>1</sup>               |                          |                  |                           |                               |                   |
| <b>Division No. 8</b>                  |                          |                  |                           |                               |                   |
| 137. Swift Current                     |                          |                  |                           |                               |                   |
| 138. Webb                              |                          |                  |                           |                               |                   |
| 139. Gull Lake                         |                          |                  |                           |                               |                   |
| 141. Big Stick                         |                          |                  |                           |                               |                   |
| 142. Enterprise                        |                          |                  |                           |                               |                   |
| 167. Saskatchewan Landing              |                          |                  |                           |                               |                   |
| 168. Riverside                         |                          |                  |                           |                               |                   |
| 169. Pittville                         |                          |                  |                           |                               |                   |
| 171. Fox Valley                        |                          |                  |                           |                               |                   |
| 226. Victory <sup>1</sup>              |                          |                  |                           |                               |                   |
| 228. Lacadena                          |                          |                  |                           |                               |                   |
| 229. Miry Creek                        |                          |                  |                           |                               |                   |
| 230. Clinworth                         |                          |                  |                           |                               |                   |
| 231. Happyland                         |                          |                  |                           |                               |                   |
| 232. Deer Forks                        |                          |                  |                           |                               |                   |
| 257. Monet                             |                          |                  |                           |                               |                   |
| 259. Snipe Lake                        |                          |                  |                           |                               |                   |
| 260. Newcombe                          |                          |                  |                           |                               |                   |
| 261. Royal Canadian                    |                          |                  |                           |                               |                   |
| 262. Mantaria                          |                          |                  |                           |                               |                   |
| 929. L.I.D. <sup>1</sup>               |                          |                  |                           |                               |                   |
| 932. L.I.D. <sup>1</sup>               |                          |                  |                           |                               |                   |
| <b>Division No. 9</b>                  |                          |                  |                           |                               |                   |
| 241. Calder                            |                          |                  |                           |                               |                   |
| 243. Wallace                           |                          |                  |                           |                               |                   |
| 244. Orkney                            |                          |                  |                           |                               |                   |
| 245. Garry                             |                          |                  |                           |                               |                   |
| 271. Cate                              |                          |                  |                           |                               |                   |
| 273. Sliding Hills                     |                          |                  |                           |                               |                   |
| 274. Good Lake                         |                          |                  |                           |                               |                   |
| 275. Insigner                          |                          |                  |                           |                               |                   |
| 301. St. Philips                       |                          |                  |                           |                               |                   |
| 303. Keys                              |                          |                  |                           |                               |                   |
| 304. Buchanan                          |                          |                  |                           |                               |                   |
| 305. Invermay                          |                          |                  |                           |                               |                   |
| 331. Livingston <sup>1</sup>           |                          |                  |                           |                               |                   |
| 333. Clayton <sup>1</sup>              |                          |                  |                           |                               |                   |
| 334. Preceeville <sup>1</sup>          |                          |                  |                           |                               |                   |
| 335. Hazel Dell <sup>1</sup>           |                          |                  |                           |                               |                   |
| <b>Division No. 10</b>                 |                          |                  |                           |                               |                   |
| 219. Langlaketon <sup>1</sup>          |                          |                  |                           |                               |                   |
| 246. Ituna Ban Accord                  |                          |                  |                           |                               |                   |
| 247. Kelfras                           |                          |                  |                           |                               |                   |
| 248. Touchwood                         |                          |                  |                           |                               |                   |
| 250. Last Mountain Valley <sup>1</sup> |                          |                  |                           |                               |                   |
| 276. Foam Lake                         |                          |                  |                           |                               |                   |
| 277. Emerald                           |                          |                  |                           |                               |                   |
| 278. Kutawa                            |                          |                  |                           |                               |                   |
| 279. Mount Hope                        |                          |                  |                           |                               |                   |
| 307. Elfra                             |                          |                  |                           |                               |                   |
| 308. Big Quill                         |                          |                  |                           |                               |                   |
| 309. Prairie Rose                      |                          |                  |                           |                               |                   |
| 336. Sasman                            |                          |                  |                           |                               |                   |
| 337. Lakeview                          |                          |                  |                           |                               |                   |
| 338. Lakeside                          |                          |                  |                           |                               |                   |
| 339. Leroy                             |                          |                  |                           |                               |                   |
| <b>Division No. 11</b>                 |                          |                  |                           |                               |                   |
| 250. Last Mountain Valley <sup>1</sup> |                          |                  |                           |                               |                   |
| 251. Big Arm                           |                          |                  |                           |                               |                   |
| 252. Arm River                         |                          |                  |                           |                               |                   |
| 253. Wilner                            |                          |                  |                           |                               |                   |
| 254. Lareburn                          |                          |                  |                           |                               |                   |
| 285. Wreford                           |                          |                  |                           |                               |                   |
| 281. Wood Creek                        |                          |                  |                           |                               |                   |
| 282. McCroney                          |                          |                  |                           |                               |                   |
| 283. Rosedale                          |                          |                  |                           |                               |                   |
| 284. Rudy                              |                          |                  |                           |                               |                   |
| 310. Usborne                           |                          |                  |                           |                               |                   |
| 312. Harris                            |                          |                  |                           |                               |                   |
| 313. East River                        |                          |                  |                           |                               |                   |
| 314. Dundurn                           |                          |                  |                           |                               |                   |
| 340. Walverine                         |                          |                  |                           |                               |                   |
| 341. Viscount                          |                          |                  |                           |                               |                   |
| 342. Colonsay                          |                          |                  |                           |                               |                   |
| 343. Blucher                           |                          |                  |                           |                               |                   |
| 344. Cory                              |                          |                  |                           |                               |                   |
| <b>Division No. 12</b>                 |                          |                  |                           |                               |                   |
| 285. Fertile Valley                    |                          |                  |                           |                               |                   |
| 286. Milder                            |                          |                  |                           |                               |                   |
| 287. St. Andrews                       |                          |                  |                           |                               |                   |
| 288. Pleasant Valley                   |                          |                  |                           |                               |                   |
| 315. Mantrose                          |                          |                  |                           |                               |                   |
| 316. Harris                            |                          |                  |                           |                               |                   |
| 317. Harriott                          |                          |                  |                           |                               |                   |
| 318. Mountain View                     |                          |                  |                           |                               |                   |
| 345. Vancay                            |                          |                  |                           |                               |                   |
| 346. Perdue                            |                          |                  |                           |                               |                   |
| 347. Biggar                            |                          |                  |                           |                               |                   |
| 375. Park                              |                          |                  |                           |                               |                   |
| 376. Eagle Creek                       |                          |                  |                           |                               |                   |
| 377. Glenside                          |                          |                  |                           |                               |                   |
| 378. Rosemount                         |                          |                  |                           |                               |                   |
| 408. Prairie                           |                          |                  |                           |                               |                   |
| 438. Battle River                      |                          |                  |                           |                               |                   |
| <b>Division No. 13</b>                 |                          |                  |                           |                               |                   |
| 290. Kindersley                        |                          |                  |                           |                               |                   |
| 292. Milton                            |                          |                  |                           |                               |                   |
| 319. Winslow                           |                          |                  |                           |                               |                   |
| 320. Oakdale                           |                          |                  |                           |                               |                   |
| 321. Prairieville                      |                          |                  |                           |                               |                   |
| 322. Antelope Park                     |                          |                  |                           |                               |                   |
| 349. Grandview                         |                          |                  |                           |                               |                   |
| 350. Maripasa                          |                          |                  |                           |                               |                   |
| 351. Progress                          |                          |                  |                           |                               |                   |
| 352. Heart's Hill                      |                          |                  |                           |                               |                   |
|  |                          |                  |                           |                               |                   |



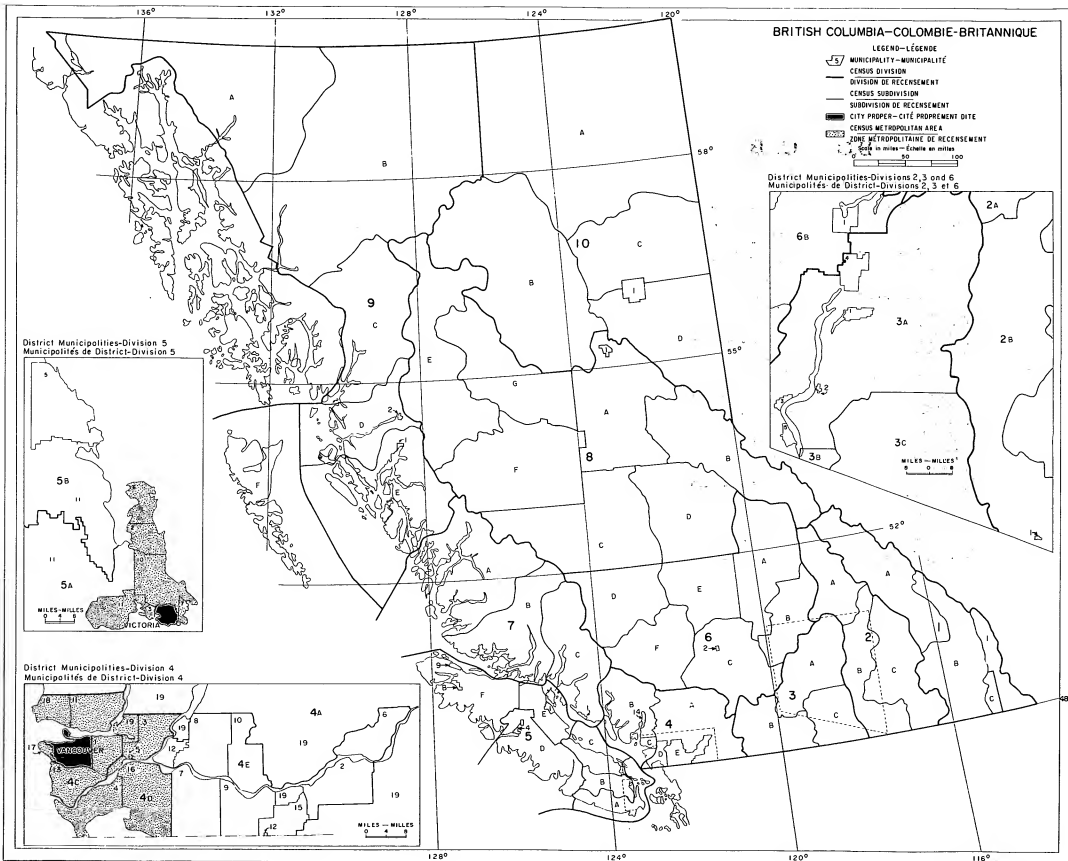
## ALTA. — ALB.

## SUBDIVISIONS

|                           |                                 |                           |
|---------------------------|---------------------------------|---------------------------|
| Division No. 1            | Division No. 8                  | 121. I.D.                 |
| 11. I.D.                  | 65. I.D.                        | 143. I.D.                 |
| 22. I.D.                  | 68. I.D.                        | (13) Smoky Lake County    |
| (8) Farty Mile County     | (3) Ponoka County               | (19) St. Paul County      |
| Division No. 2            | (14) Lacombe County             | Division No. 13           |
| 14. Taber                 | (23) Red Deer County            | 92. Westlock              |
| (4) Newell County         | Division No. 9                  | 107. I.D.                 |
| (5) Warner County         | 10. I.D.                        | 108. I.D.                 |
| (26) Lethbridge County    | 27. I.D.                        | 122. I.D.                 |
| Division No. 3            | 33. I.D.                        | (7) Thorhild County       |
| 6. Cardston               | 46. I.D.                        | (11) Barrhead County      |
| 9. Pincher Creek          | 50. I.D.                        | (12) Athabasca County     |
| 26. Willow Creek          | 58. I.D.                        | (28) Lac Ste. Anne County |
| Division No. 4            | 69. I.D.                        | Division No. 14           |
| 34. Acadia                | 78. I.D. <sup>1</sup>           | 78. I.D. <sup>1</sup>     |
| Division No. 5            | 51. Bonff National Park         | 79. I.D.                  |
| 42. I.D.                  | 80. Jasper National Park        | 95. I.D.                  |
| 47. Storland              | 8. Waterton Lakes National Park | 96. I.D. <sup>1</sup>     |
| 48. Kneehill              | Division No. 10                 | 109. I.D.                 |
| (2) Vulcan County         | 82. Lamont                      | Division No. 15           |
| (16) Wheatland County     | (9) Beaver County               | 96. I.D. <sup>1</sup>     |
| Division No. 6            | (21) Two Hills County           | 110. I.D.                 |
| 31. Foothills             | (22) Camrose County             | 111. I.D.                 |
| 44. Rocky View            | (24) Vermilion River County     | 123. I.D.                 |
| (17) Mountain View County | (27) Minburn County             | 124. I.D.                 |
| Division No. 7            | 97. Elk Island National Park    | 125. I.D.                 |
| 52. Provost               | Division No. 11                 | 126. I.D.                 |
| 61. Wainwright            | 77. I.D.                        | 128. I.D.                 |
| 62. Flogstaff             | 84. Stony Plain                 | 129. I.D.                 |
| (6) Stettler County       | 90. Sturgeon                    | 130. Smoky River          |
| (18) Pointeorth County    | (19) Wetaskiwin County          | 131. I.D.                 |
|                           | (20) Strathcona County          | 132. I.D.                 |
|                           | (25) Leduc County               | 133. Spirit River         |
|                           | Division No. 12                 | 134. I.D.                 |
|                           | 85. I.D.                        | 135. Peace                |
|                           | 87. Bonnyville                  | 136. Fairview             |
|                           | 101. I.D.                       | 138. I.D.                 |
|                           | 102. I.D.                       | 139. I.D.                 |
|                           |                                 | 144. I.D.                 |
|                           |                                 | 145. I.D.                 |
|                           |                                 | 146. I.D.                 |
|                           |                                 | 147. I.D.                 |
|                           |                                 | 148. I.D.                 |
|                           |                                 | 149. I.D.                 |
|                           |                                 | (1) Grande Prairie County |

<sup>1</sup> Part of municipality. — Partie de municipalité.





# B.C. — C.-B.

## SUBDIVISIONS

### Division No. 1

1. Sparwood

### Division No. 2

1. Todonoc

### Division No. 3

1. Coldstream
2. Guisachan
3. Peachland
4. Spallumcheen
5. Summerland

### Division No. 4

1. Burnaby
2. Chilliwack
3. Coquitlam
4. Delta
5. Fraser Mills
6. Kent
7. Langley
8. Maple Ridge
9. Matsqui
10. Mission
11. North Vancouver
12. Pitt Meadows
13. Richmond
14. Squamish
15. Sumas
16. Surrey
17. University Endowment Area
18. West Vancouver
19. Unorganized — Non organisé

### Division No. 5

1. Campbell River
2. Central Soanich
3. Esquimalt
4. Gold River
5. North Cowichan
6. North Soanich
7. Oak Bay
8. Port Alice
9. Port Hardy
10. Soanich
11. Unorganized — Non organisé

### Division No. 6

1. Coche Creek
2. Salmon Arm

### Division No. 7

1. Powell River

### Division No. 8

1. Mockenzie

### Division No. 9

1. Kitimat
2. Terrace

### Division No. 10

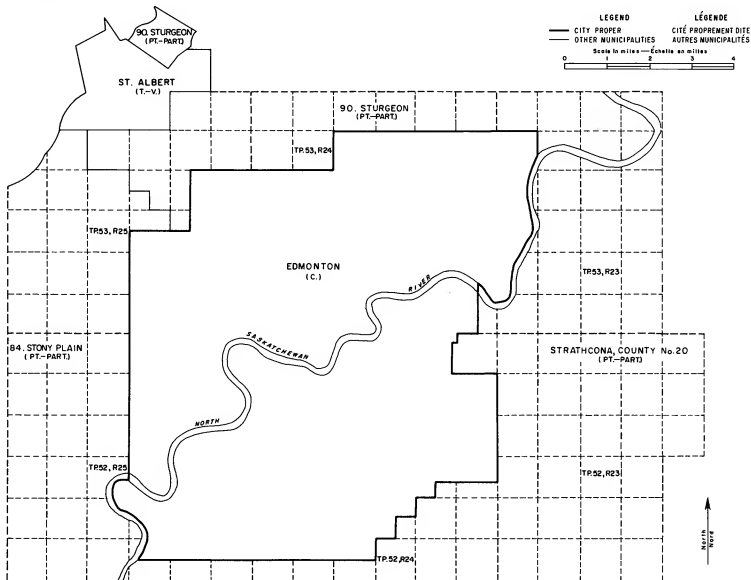
1. Hudson's Hope

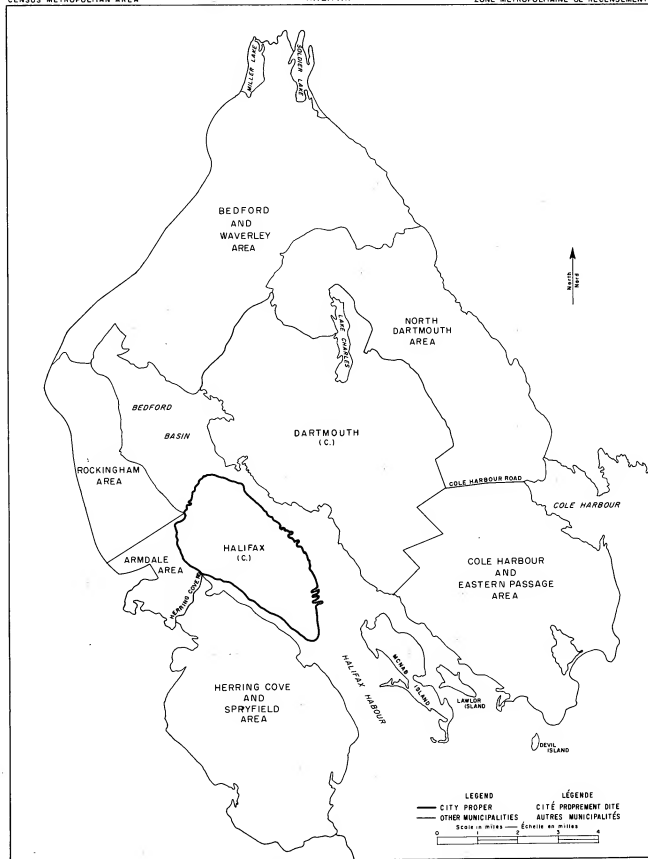
**MAPS OF CENSUS METROPOLITAN AREAS**

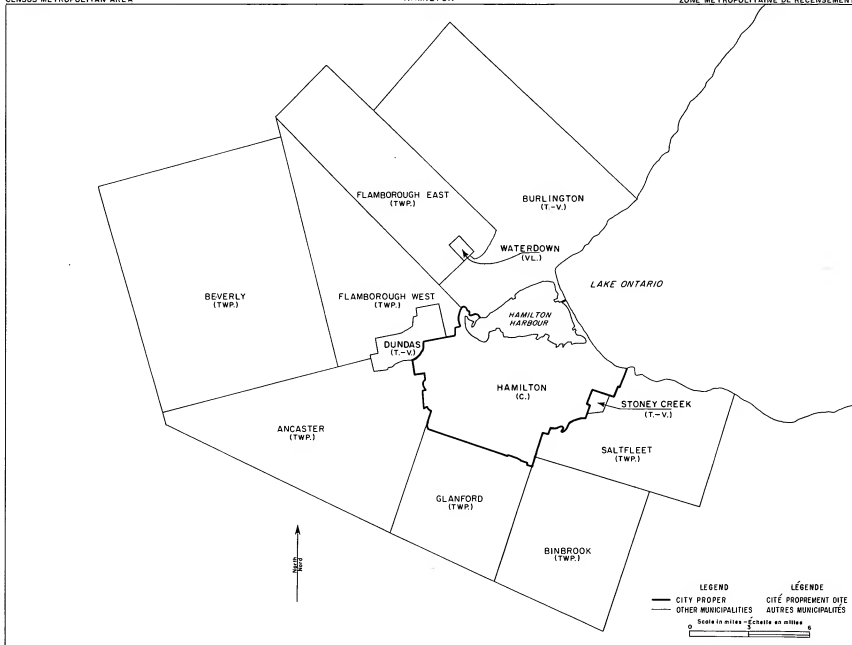


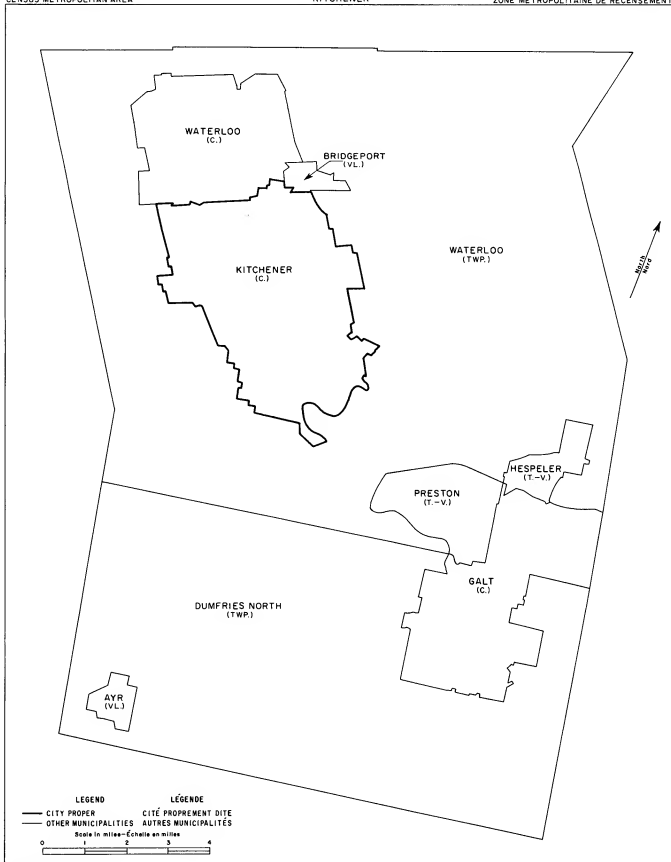
**CARTES DES ZONES MÉTROPOLITAINES DE RECENSEMENT**



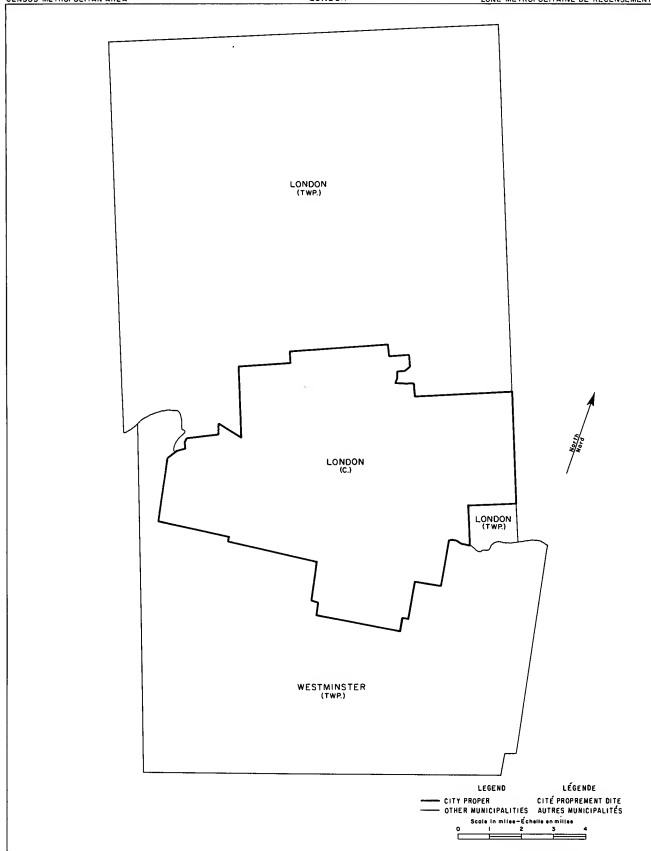








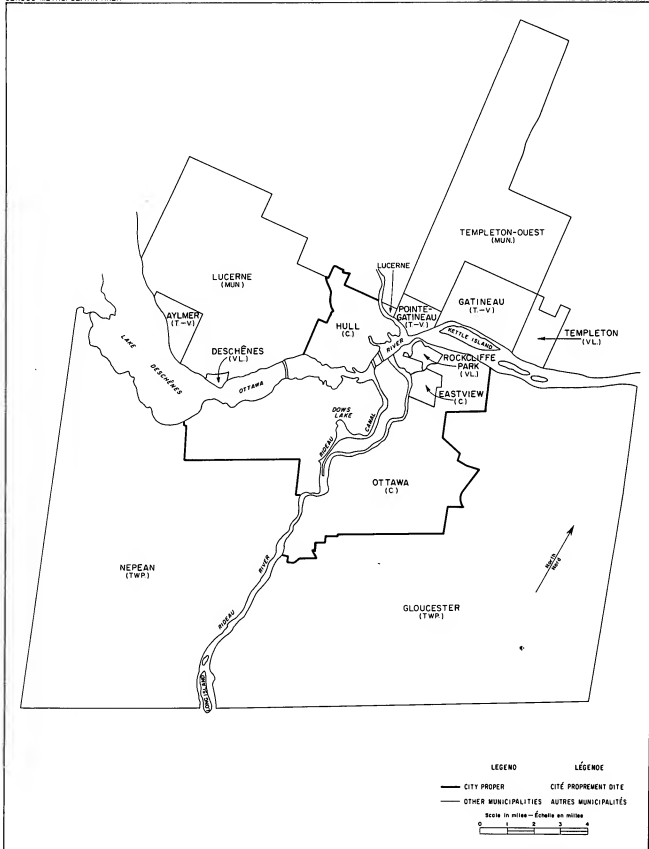


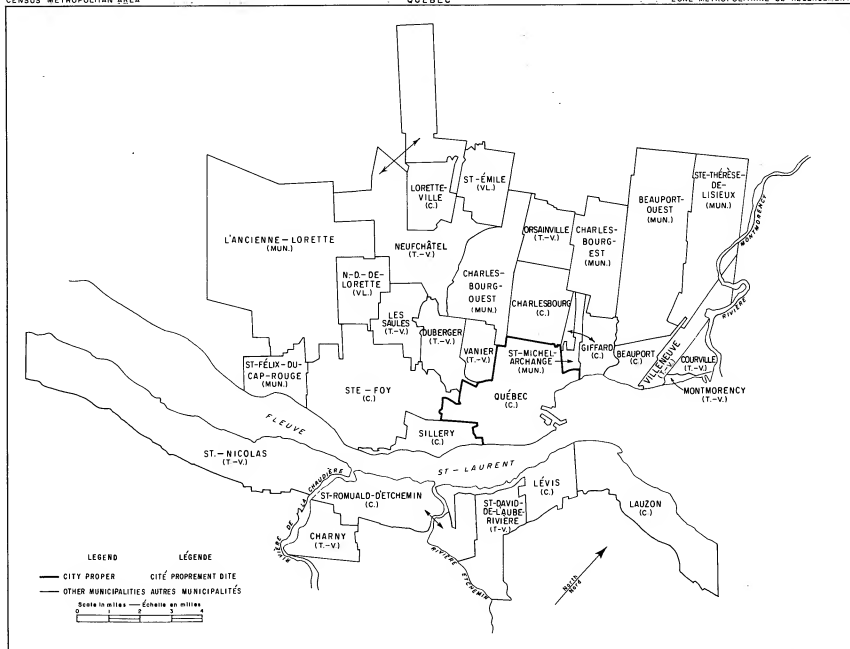


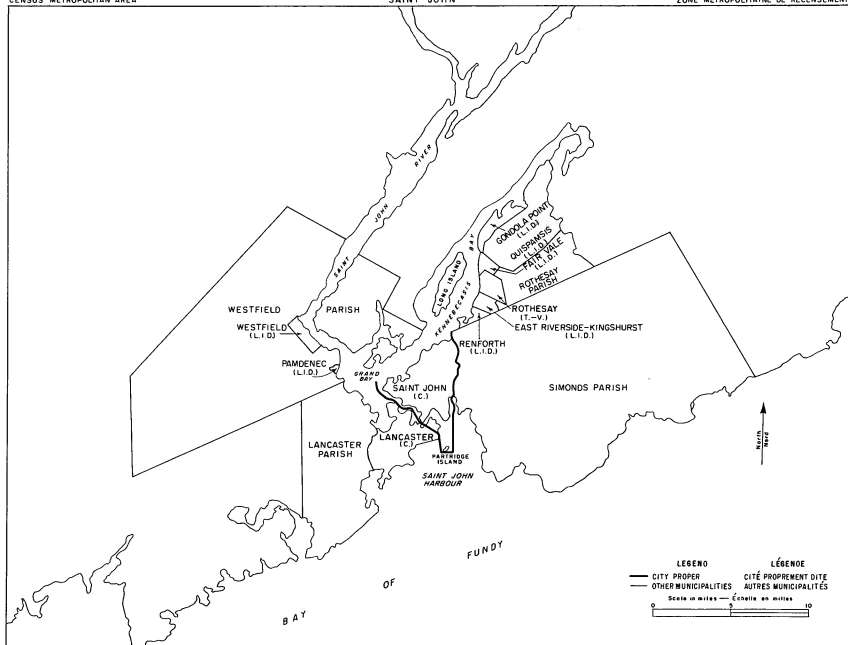


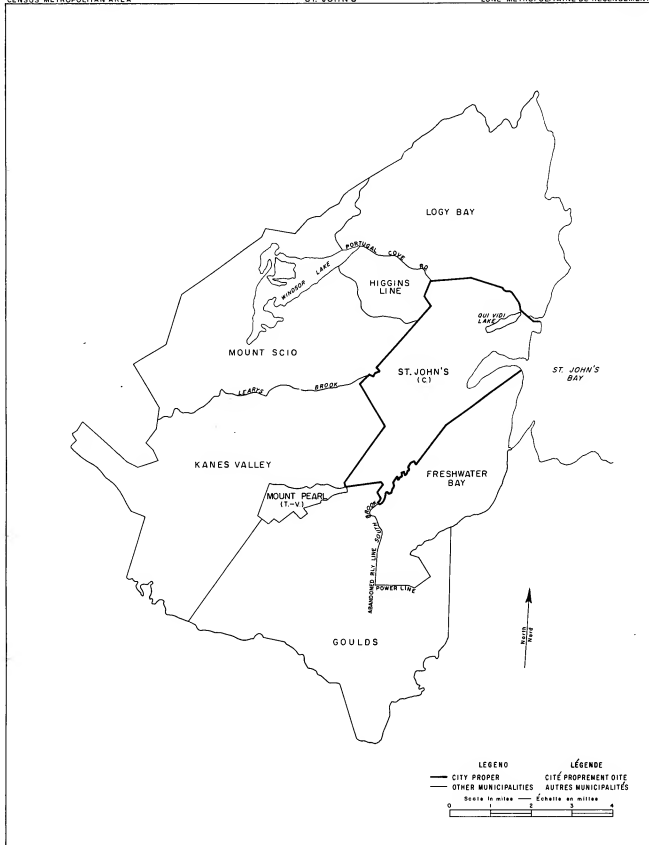










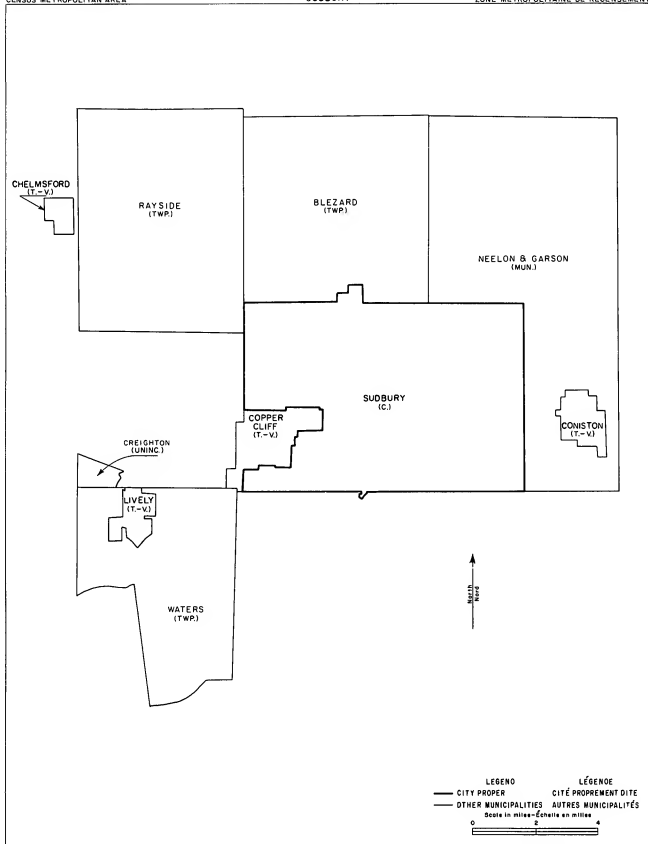




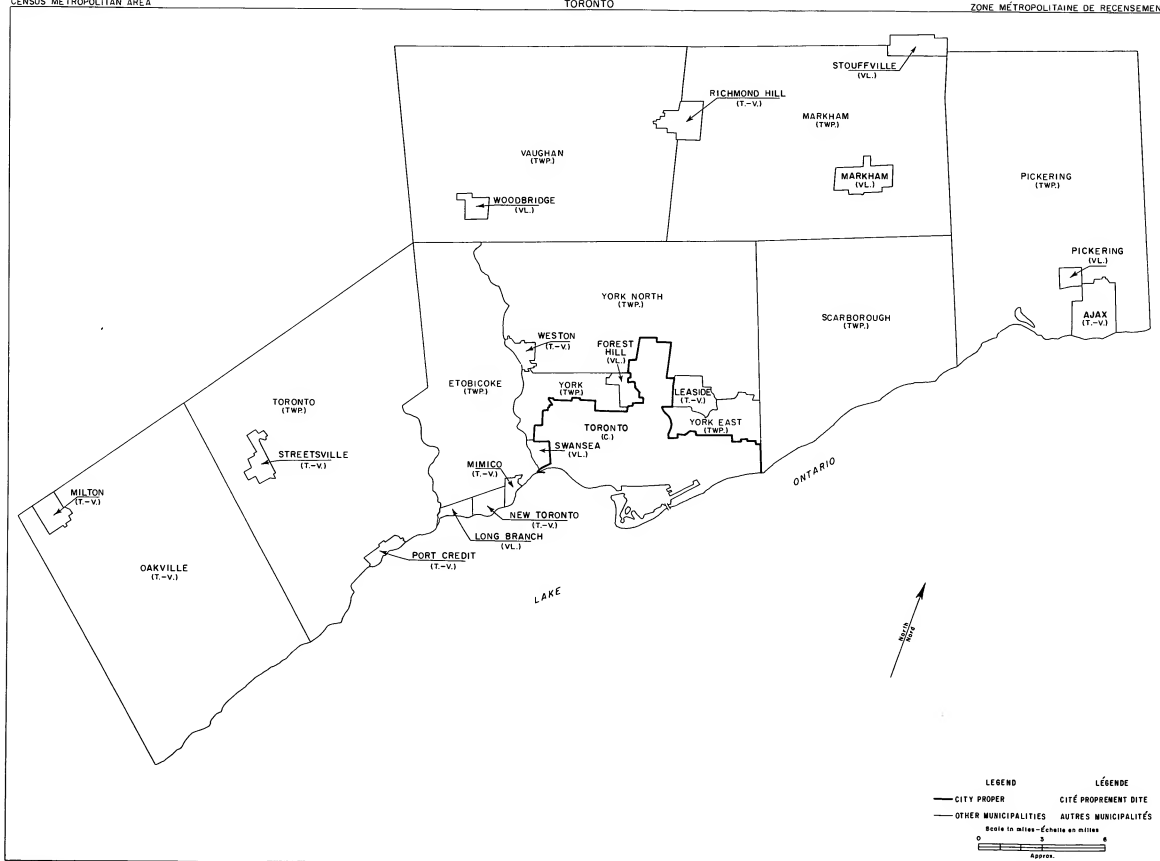
CENSUS METROPOLITAN AREA

SUDBURY

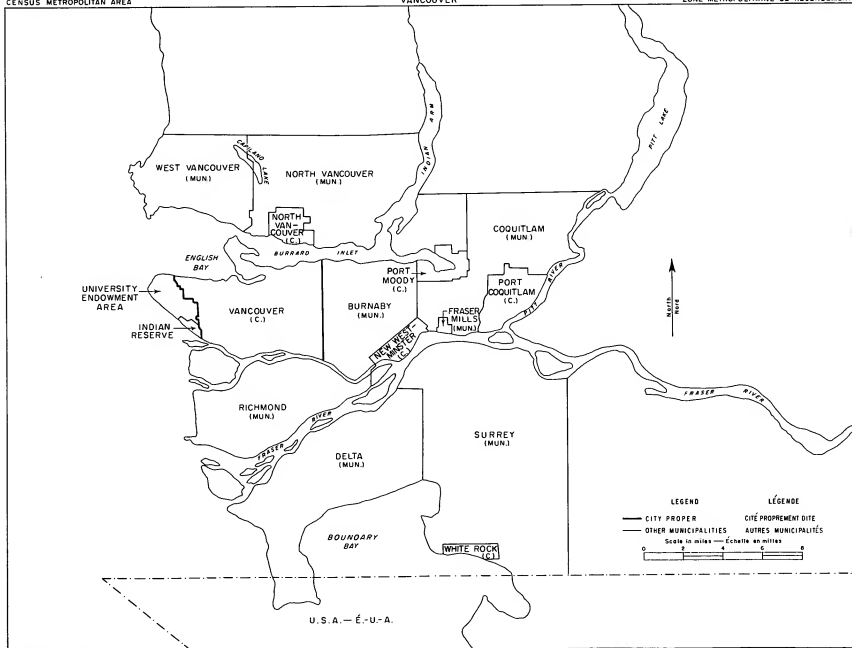
ZONE MÉTROPOLITAINE DE RECENSEMENT

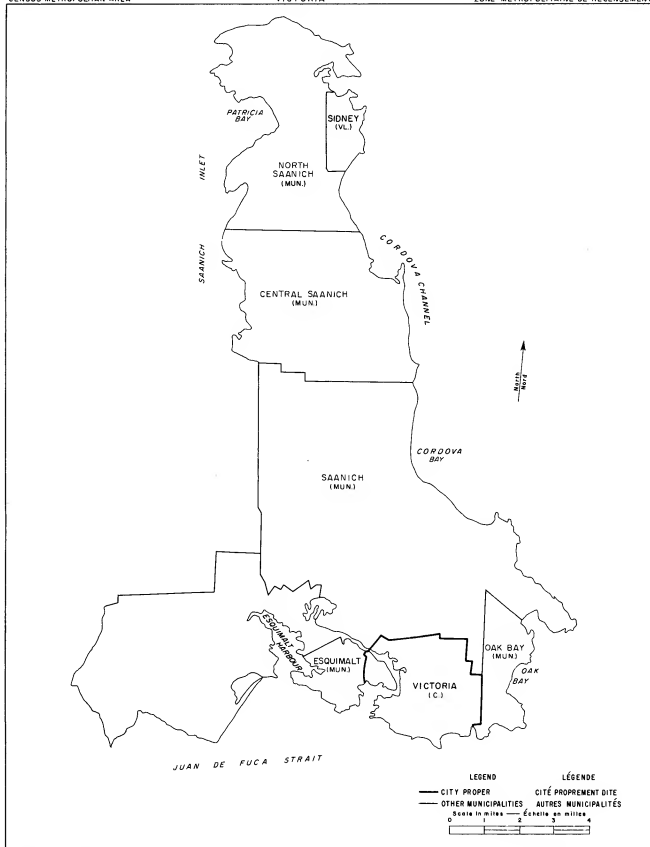


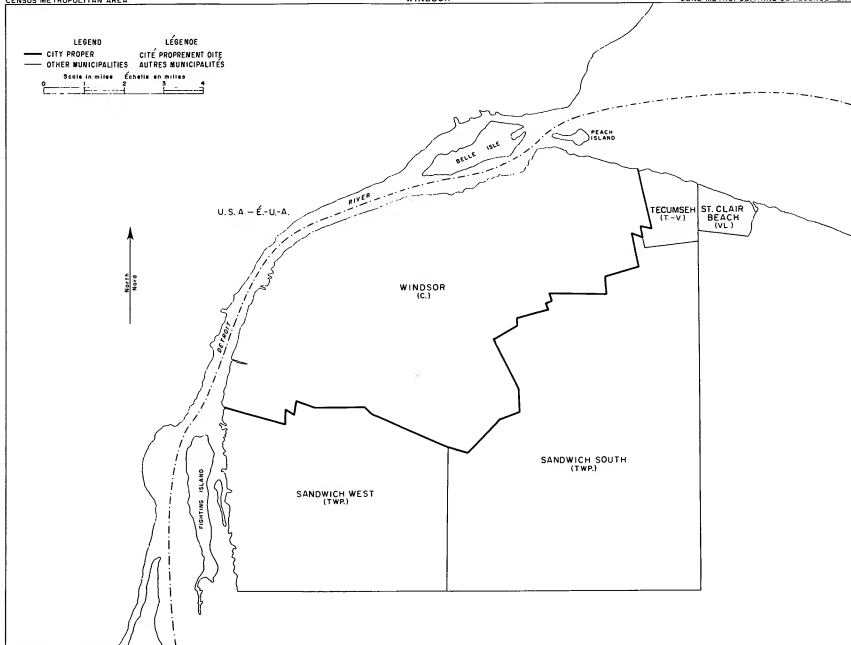


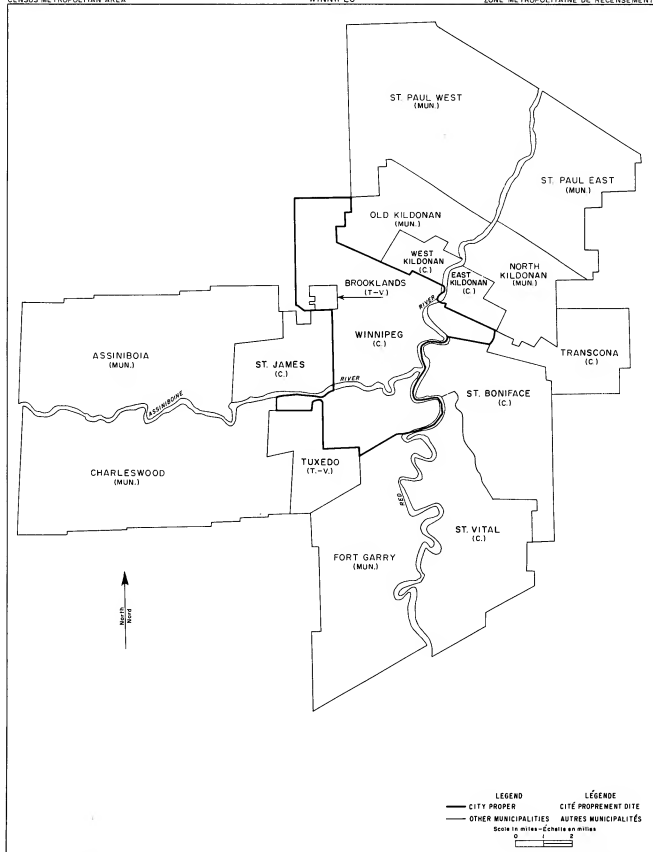












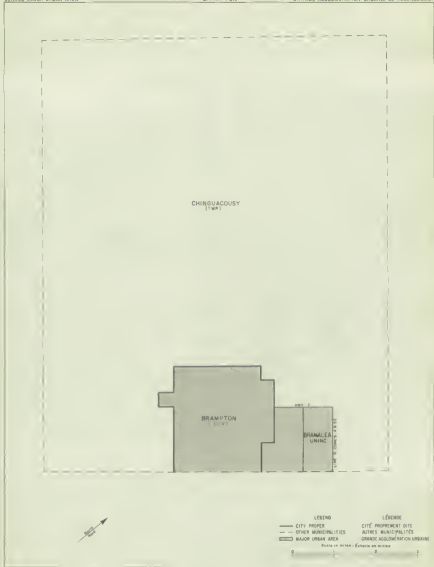


MAPS OF CENSUS MAJOR URBAN AREAS



CARTES DES GRANDES AGGLOMÉRATIONS URBAINES  
DE RECENSEMENT





CHINGUACOUSY  
(TMP)

BRAMPTON  
(CITY)

MISSISSAUGA

BRAMALEA  
URBAN

MISSISSAUGA  
URBAN

LEGENDE

- CITY PROPER
- - - OTHER MUNICIPALITIES
- ▭ MAJOR URBAN AREA

LÉGENDE

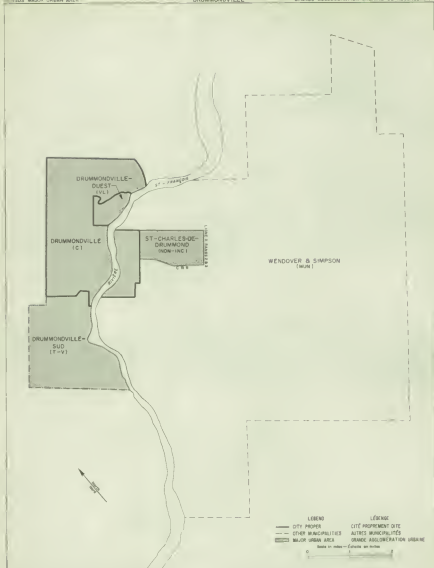
- CITÉ PROPREMENT DITE
- - - AUTRES MUNICIPALITÉS
- ▭ GRANDE AGGLOMÉRATION URBAINE

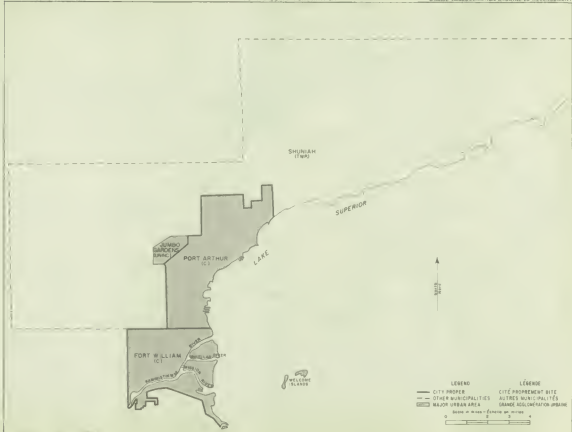
Scale in Miles - Echelle en Kilomètres













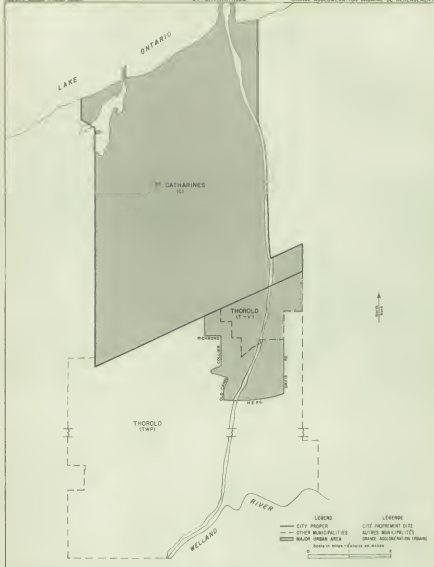


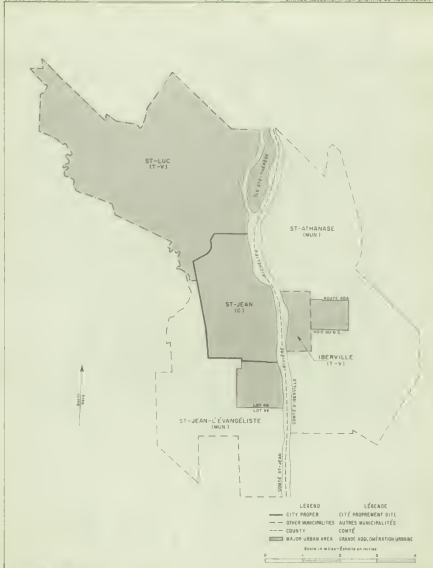


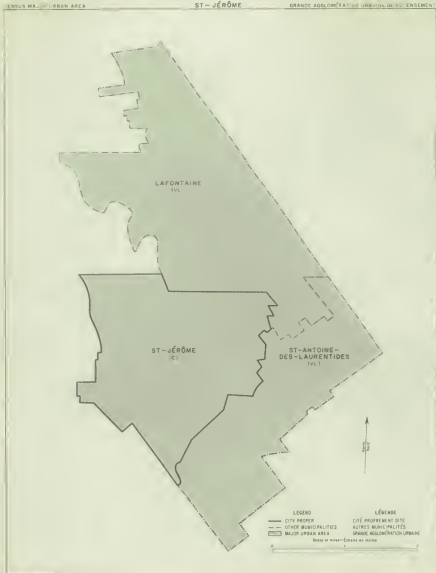
13-0



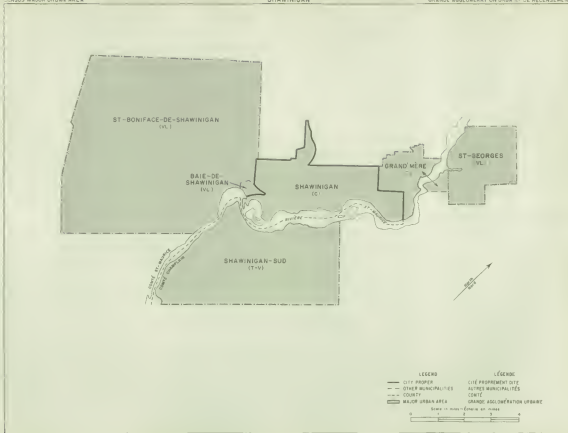




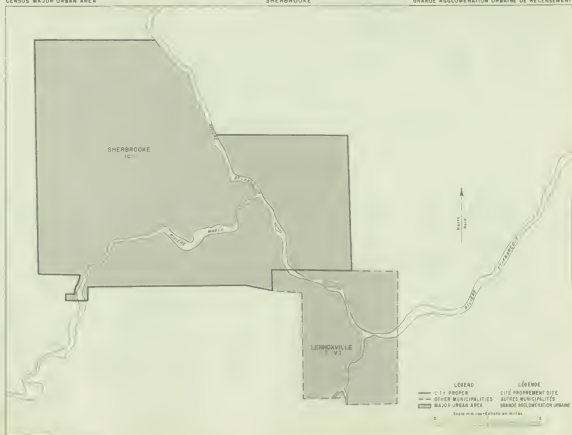


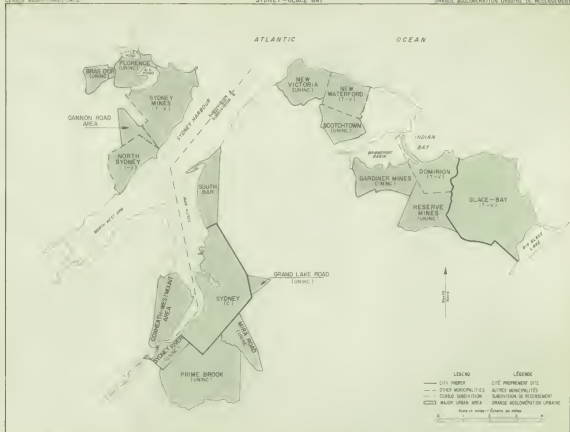


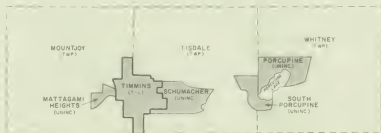


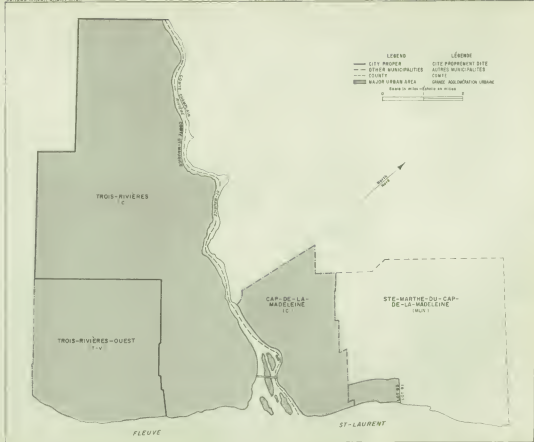
















1010329497

C-3

STATISTICS CANADA  
BIBLIOTHÈQUE STATISTIQUE CANADA

C-60

WELLAND

GRAND AGGLOMÉRATION URBAINE DE WELLSMERE

GRAND AGGLOMÉRATION URBAINE DE WELLSMERE



REPORTS OF THE CENSUS OF CANADA, 1966

(Continued from outside back cover)

Volume II — Population (Households and Families)

- 93-601 Introduction to Volume II (2-1).—Textual and tabular introductory materials (24 pp., 50c.)
- 93-602 Dwellings by (a) structural type and (b) tenure (2-2).—For provinces, counties, centres of 1,000 and over, other municipalities of 10,000 and over, metropolitan and other major urban areas, 1966 (28 pp., 50c.)
- 93-603 Households by size (2-3).—For same areas as 93-602 (48 pp., 75c.)
- 93-604 Household composition (2-4).—For same areas as 93-602 (40 pp., 75c.)
- 93-605 Households by type (2-5).—For same areas as 93-602, except shown for centres of 5,000 and over (40 pp., 75c.)
- 93-606 Household characteristics by marital status, age and sex of head (2-6).—For provinces and metropolitan areas, 1966 (96 pp., \$1)
- 93-607 Household characteristics by structural type and tenure of dwelling (2-7).—For same areas as 93-606 (52 pp., 75c.)
- 93-608 Structural type and tenure of dwellings by marital status, age and sex of head (2-8).—For same areas as 93-606 (32 pp., 50c.)
- 93-609 Families by size (2-9).—For same areas as 93-602 (44 pp., 75c.)
- 93-610 Numbers and ages of children (2-10).—For same areas as 93-602 (52 pp., 75c.)
- 93-611 Families by marital status, age and sex of head (2-11).—For same areas as 93-602, except shown for centres of 5,000 and over (52 pp., 75c.)
- 93-612 Family characteristics by marital status, age and sex of head (2-12).—For same areas as 93-606 (84 pp., \$1)
- 93-613 Families by type (2-13).—For same areas as 93-602, except shown for centres of 5,000 and over (24 pp., 50c.)
- 93-614 Household and family relationships of individuals in households (2-14).—For provinces, 1966 (28 pp., 50c.)

Volume III — Agriculture (Canada Summary and Atlantic Provinces)

- 96-601 Canada: Summary Tables (3-1) — (\$1.50)
- 96-602 Newfoundland (3-2) — (\$1.50)
- 96-603 Prince Edward Island (3-3) — (\$1.50)
- 96-604 Nova Scotia (3-4) — (\$1.50)
- 96-605 New Brunswick (3-5) — (\$1.50)

Volume IV — Agriculture (Quebec and Ontario)

- 96-606 Quebec (4-1) — (\$3.50)
- 96-607 Ontario (4-2) — (\$2.50)

Volume V — Agriculture (Western Provinces)

- 96-608 Manitoba (5-1) — (\$1.50)
- 96-609 Saskatchewan (5-2) — (\$1.50)
- 96-610 Alberta (5-3) — (\$1.50)
- 96-611 British Columbia (5-4) — (\$1.50)

RAPPORTS DU RECENSEMENT DU CANADA, 1966

(Suite de l'extérieur de la couverture arrière)

Volume II — Population (Ménages et familles)

- 93-601 Introduction au volume II (2-1).—Texte et tableaux d'introduction (24 p., 50c.)
- 93-602 Logements suivant a) le type de construction et b) le mode d'occupation (2-2).—Provinces, comtés, agglomérations constituées de 1,000 habitants ou plus, autres municipalités de 10,000 habitants ou plus, zones métropolitaines et autres grandes agglomérations urbaines, 1966 (28 p., 50c.)
- 93-603 Ménages suivant la taille (2-3).—Mêmes régions que 93-602 (48 p., 75c.)
- 93-604 Composition des ménages (2-4).—Mêmes régions que 93-602 (40 p., 75c.)
- 93-605 Ménages suivant le type (2-5).—Mêmes régions que 93-602, mais pour les agglomérations de 5,000 habitants ou plus seulement (40 p., 75c.)
- 93-606 Caractéristiques des ménages suivant l'état matrimonial, l'âge et le sexe du chef (2-6).—Provinces et zones métropolitaines, 1966 (96 p., \$1)
- 93-607 Caractéristiques des ménages suivant le type de construction et le mode d'occupation du logement (2-7).—Mêmes régions que 93-606 (52 p., 75c.)
- 93-608 Type de construction et mode d'occupation des logements suivant l'état matrimonial, l'âge et le sexe du chef (2-8).—Mêmes régions que 93-606 (32 p., 50c.)
- 93-609 Familles suivant la taille (2-9).—Mêmes régions que 93-602 (44 p., 75c.)
- 93-610 Nombre et âges des enfants (2-10).—Mêmes régions que 93-602 (52 p., 75c.)
- 93-611 Familles suivant l'état matrimonial, l'âge et le sexe du chef (2-11).—Mêmes régions que 93-602, mais pour les agglomérations de 5,000 habitants ou plus seulement (52 p., 75c.)
- 93-612 Caractéristiques des familles suivant l'état matrimonial, l'âge et le sexe du chef (2-12).—Mêmes régions que 93-606 (84 p., \$1)
- 93-613 Familles par type (2-13).—Mêmes régions que 93-602, mais pour les agglomérations de 5,000 habitants ou plus seulement (24 p., 50c.)
- 93-614 Statut, dans les familles et les ménages, des particuliers faisant partie de ménages (2-14).—Provinces, 1966 (28 p., 50c.)

Volume III — Agriculture (Sommaire sur le Canada et provinces de l'Atlantique)

- 96-601 Canada: Tableaux sommaires (3-1) — (\$1.50)
- 96-602 Terre-Neuve (3-2) — (\$1.50)
- 96-603 Île-du-Prince-Édouard (3-3) — (\$1.50)
- 96-604 Nouvelle-Écosse (3-4) — (\$1.50)
- 96-605 Nouveau-Brunswick (3-5) — (\$1.50)

Volume IV — Agriculture (Québec et Ontario)

- 96-606 Québec (4-1) — (\$3.50)
- 96-607 Ontario (4-2) — (\$2.50)

Volume V — Agriculture (provinces de l'Ouest)

- 96-608 Manitoba (5-1) — (\$1.50)
- 96-609 Saskatchewan (5-2) — (\$1.50)
- 96-610 Alberta (5-3) — (\$1.50)
- 96-611 Colombie-Britannique (5-4) — (\$1.50)

REPORTS OF THE CENSUS OF CANADA, 1966

This report forms part of a series of five volumes of reports on the results of the 1966 Censuses of Population and Agriculture. Individual reports comprising each of the five volumes are summarized below. A catalogue is available listing additional reports in the Special Series, Census Tract Series, etc. For a copy of this catalogue, or for further information on census publications, address your inquiry to the Information Division, Dominion Bureau of Statistics.

Reports in the Volume Series can be ordered singly by catalogue number, or the complete set for any given volume including a titled cover binder, at a composite price of \$8. Orders may be sent to Publications Distribution, Dominion Bureau of Statistics, or to Superintendent of Publications, Department of Public Printing and Stationery, Ottawa. Remittance is required prior to the mailing of reports, by cheque or money order payable to the Receiver General of Canada. Orders are filled as reports become available.

Volume I - Population (General Characteristics)

- 92-601 Introduction to Volume I (1-1). - Textual and tabular introductory materials (60 pp., 75c.)
- 92-602 Electoral districts (1-2). - Based on 1966 redistribution, by subdivisions, 1966 and 1961 (48 pp., 75c.)
- 92-603 Counties and subdivisions (1-3). - By sex, Nfld., P.E.I., N.S., and N.B., 1966 and 1961 totals (12 pp., 25c.)
- 92-604 Counties and subdivisions (1-4). - By sex, Que., 1966 and 1961 totals (24 pp., 50c.)
- 92-605 Counties and subdivisions (1-5). - By sex, Ont., 1966 and 1961 totals (16 pp., 50c.)
- 92-606 Census divisions and subdivisions (1-6). - By sex, Man., Sask., Alta., B.C., Yukon and N.W.T., 1966 and 1961 totals (20 pp., 50c.)
- 92-607 Incorporated cities, towns and villages (1-7). - With guide to locations, and including metropolitan and other major urban areas, 1966 and 1961 (36 pp., 75c.)
- 92-608 Rural and urban distribution (1-8). - Rural farm, rural non-farm, and urban population by sex, for counties, 1966 and 1961 (28 pp., 50c.)
- 92-609 Sex ratios (1-9). - Ratios of males to females, for counties, municipalities of 10,000 and over, metropolitan and other major urban areas, 1966 (16 pp., 50c.)
- 92-610 Age groups (1-10). - By sex, for same areas as 92-609 (112 pp., \$1.50)
- 92-611 Single years of age (1-11). - By sex, for provinces, metropolitan areas, 1966 (24 pp., 50c.)
- 92-612 Marital status (1-12). - By sex, for same areas as 92-609 (60 pp., 75c.)
- 92-613 Marital status by age and sex (1-13). - For provinces, cities of 30,000 and over, metropolitan areas, 1966 (48 pp., 75c.)
- 92-614 Appendix A to Volume I (1-14). - Populations of unorganized townships in Que., Ont., and Prairie Provinces, 1966 and 1961 (including reference maps) (68 pp., \$1)
- 92-615 Appendix B to Volume I (1-15). - Populations of census tracts of 28 major cities, 1966 and 1961 (including index maps) (44 pp., 75c.)
- 92-616 Appendix C to Volume I (1-16). - Reference maps of counties and subdivisions, metropolitan and other major urban areas (72 pp., \$1)

(Continued on inside back cover)

ROGER DUHAMEL, F.R.S.C.  
Queen's Printer and Controller of Stationery  
Ottawa

RAPPORTS DU RECENSEMENT DU CANADA, 1966

Le présent rapport fait partie de la série de cinq volumes de rapports sur les résultats des recensements de la population et de l'agriculture en 1966. La liste des rapports individuels compris dans chacun des cinq volumes est donnée ci-dessous. On peut se procurer un catalogue qui énumère les rapports additionnels de la Série spéciale, de la Série des secteurs de recensement, etc. Pour en obtenir un exemplaire ou pour tout autre renseignement au sujet des publications du recensement, prière de s'adresser à la Division de l'information, Bureau fédéral de la statistique.

On peut se procurer séparément à l'aide du numéro de catalogue les rapports de la Série des volumes ou bien commander la série complète formant un volume avec auto-relieur titré moyennant un prix global de \$8. On peut adresser sa commande à Distribution des publications, Bureau fédéral de la statistique, ou au Surintendant des publications, Département des impressions et de la papeterie publiques, Ottawa. Les rapports ne seront envoyés que sur réception de la remise nécessaire sous forme de chèque ou mandat établi au nom du Receveur général du Canada. Les commandes seront exécutées aussitôt que les rapports paraîtront.

Volume I - Population (Caractéristiques générales)

- 92-601 Introduction au volume I (1-1). - Texte et tableaux d'introduction (60 p., 75c.)
- 92-602 Circonscriptions électorales (1-2). - Fondées sur le remaniement de 1966, par subdivision, 1966 et 1961 (48 p., 75c.)
- 92-603 Comtés et subdivisions (1-3). - Par sexe, T.-N., I. P.-E., N.-É. et N.-B., 1966 et chiffres de 1961 (12 p., 25c.)
- 92-604 Comtés et subdivisions (1-4). - Par sexe, Qué., 1966 et chiffres de 1961 (24 p., 50c.)
- 92-605 Comtés et subdivisions (1-5). - Par sexe, Ont., 1966 et chiffres de 1961 (16 p., 50c.)
- 92-606 Divisions et subdivisions de recensement (1-6). - Par sexe, Man., Sask., Alb., C.-B., Yukon et T. N.-O., 1966 et chiffres de 1961 (20 p., 50c.)
- 92-607 Cités, villes et villages constitués (1-7). - Avec guide des localités, y compris les zones métropolitaines et les autres grandes agglomérations urbaines, 1966 et 1961 (36 p., 75c.)
- 92-608 Répartition rurale et urbaine (1-8). - Population rurale agricole, rurale non agricole, et urbaine par sexe, comtés, 1966 et 1961 (28 p., 50c.)
- 92-609 Rapports de masculinité (1-9). - Rapport de l'effectif du sexe masculin à celui du sexe féminin, comtés, municipalités de 10,000 habitants ou plus, zones métropolitaines et autres grandes agglomérations urbaines, 1966 (16 p., 50c.)
- 92-610 Groupes d'âge (1-10). - Par sexe, mêmes régions que 92-609 (112 p., \$1.50)
- 92-611 Années d'âge (1-11). - Par sexe, provinces, zones métropolitaines, 1966 (24 p., 50c.)
- 92-612 État matrimonial (1-12). - Par sexe, mêmes régions que 92-609 (60 p., 75c.)
- 92-613 État matrimonial par âge et sexe (1-13). - Provinces, cités de 30,000 habitants ou plus et zones métropolitaines, 1966 (48 p., 75c.)
- 92-614 Appendice A au volume I (1-14). - Population des townships non organisés du Québec, de l'Ontario et des provinces des Prairies, 1966 et 1961 (avec cartes de référence) (68 p., \$1)
- 92-615 Appendice B au volume I (1-15). - Population des secteurs de recensement de 28 grandes villes, 1966 et 1961 (avec cartes-index) (44 p., 75c.)
- 92-616 Appendice C au volume I (1-16). - Cartes de référence des comtés et subdivisions, zones métropolitaines et autres grandes agglomérations urbaines (72 p., \$1)

(Suite à l'intérieur de la couverture arrière)

ROGER DUHAMEL, M.S.I.C.  
Imprimeur de la Reine et Contrôleur de la Papeterie  
Ottawa