

	1	
1	4	4
	4	

合併町界番	号	号	号	号	号
10	A	川越税務署管内			
20	B				
30	C				
40	D				
50	E				

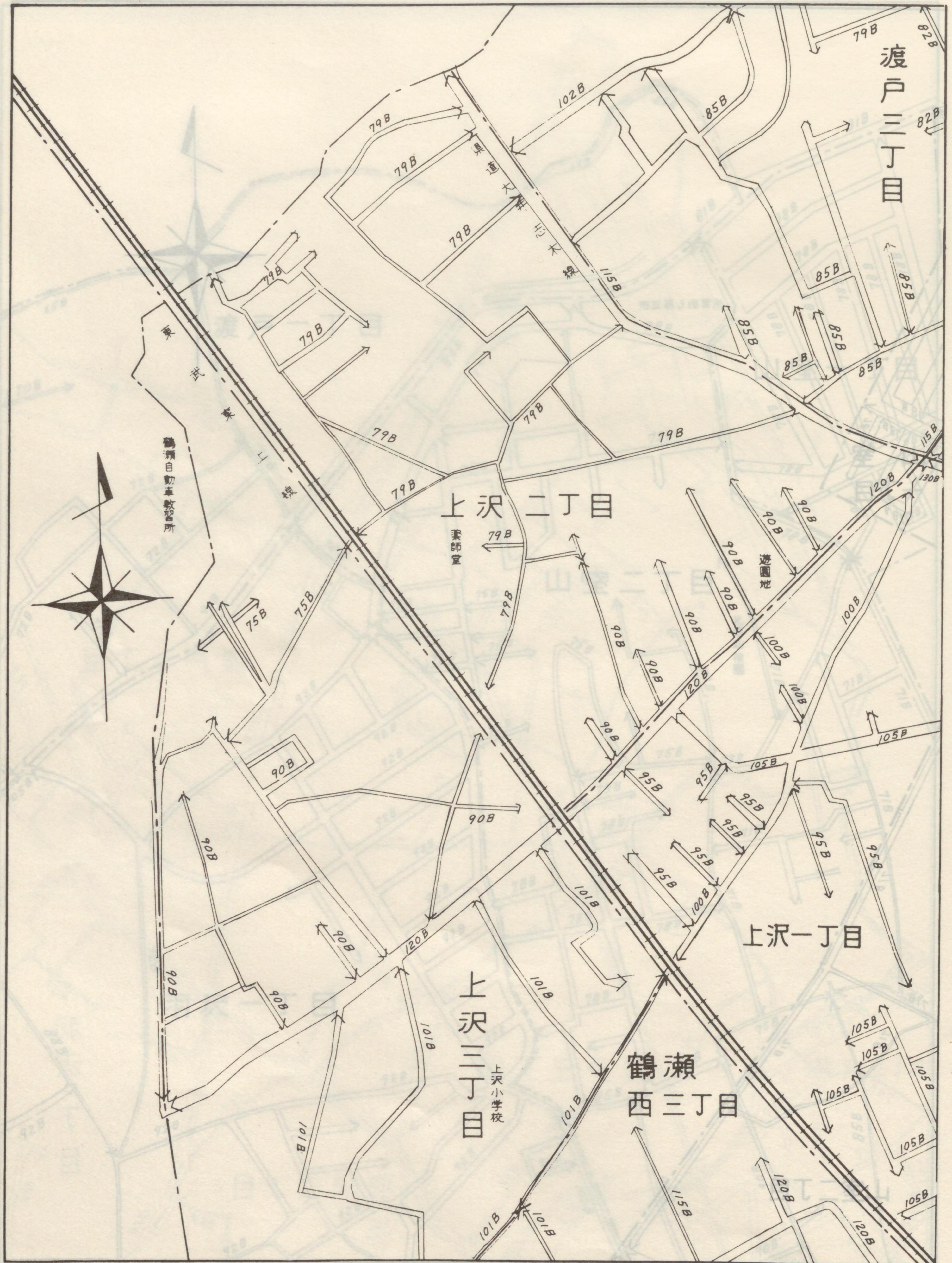
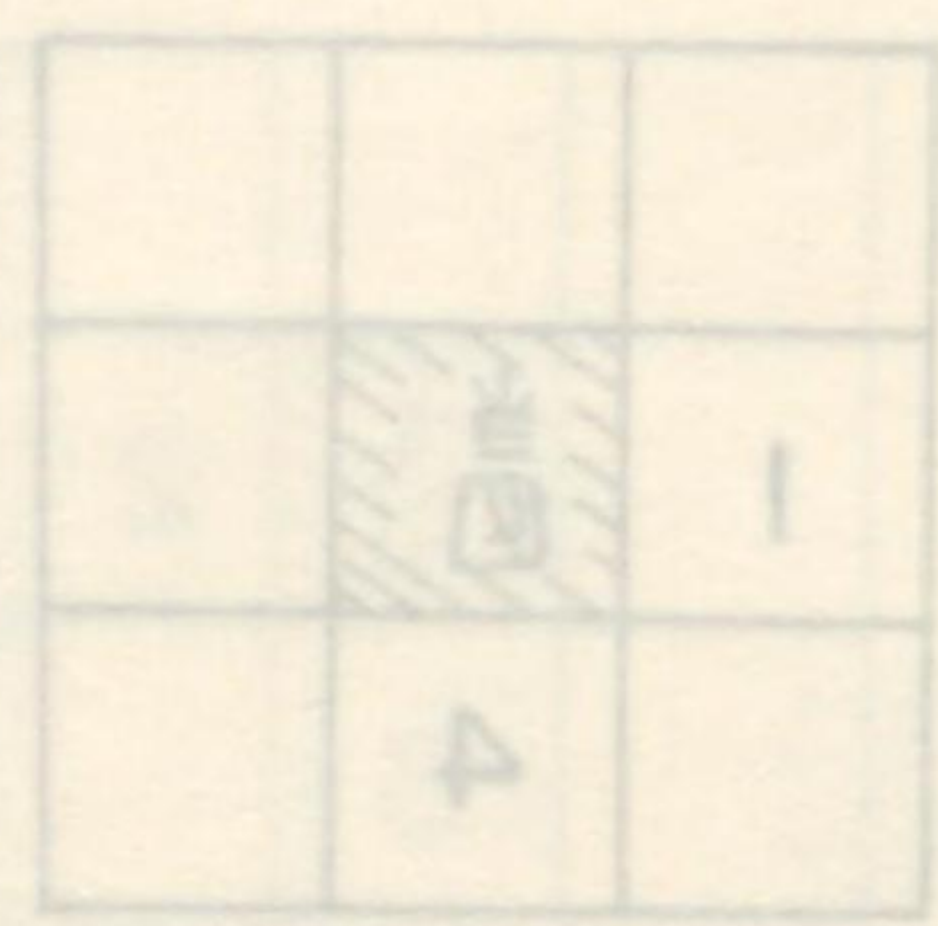
**富士見市** 16-2





地区区分	記号
繁華街及び高度商業地区	◎
普通商業地区及び併用住宅地区	○
中小工場地区	△
大工場地区	□
普通住宅地区及び家内工業地区	無

記号	借地権割合
A	70%
B	60%
C	50%
D	40%
E	30%

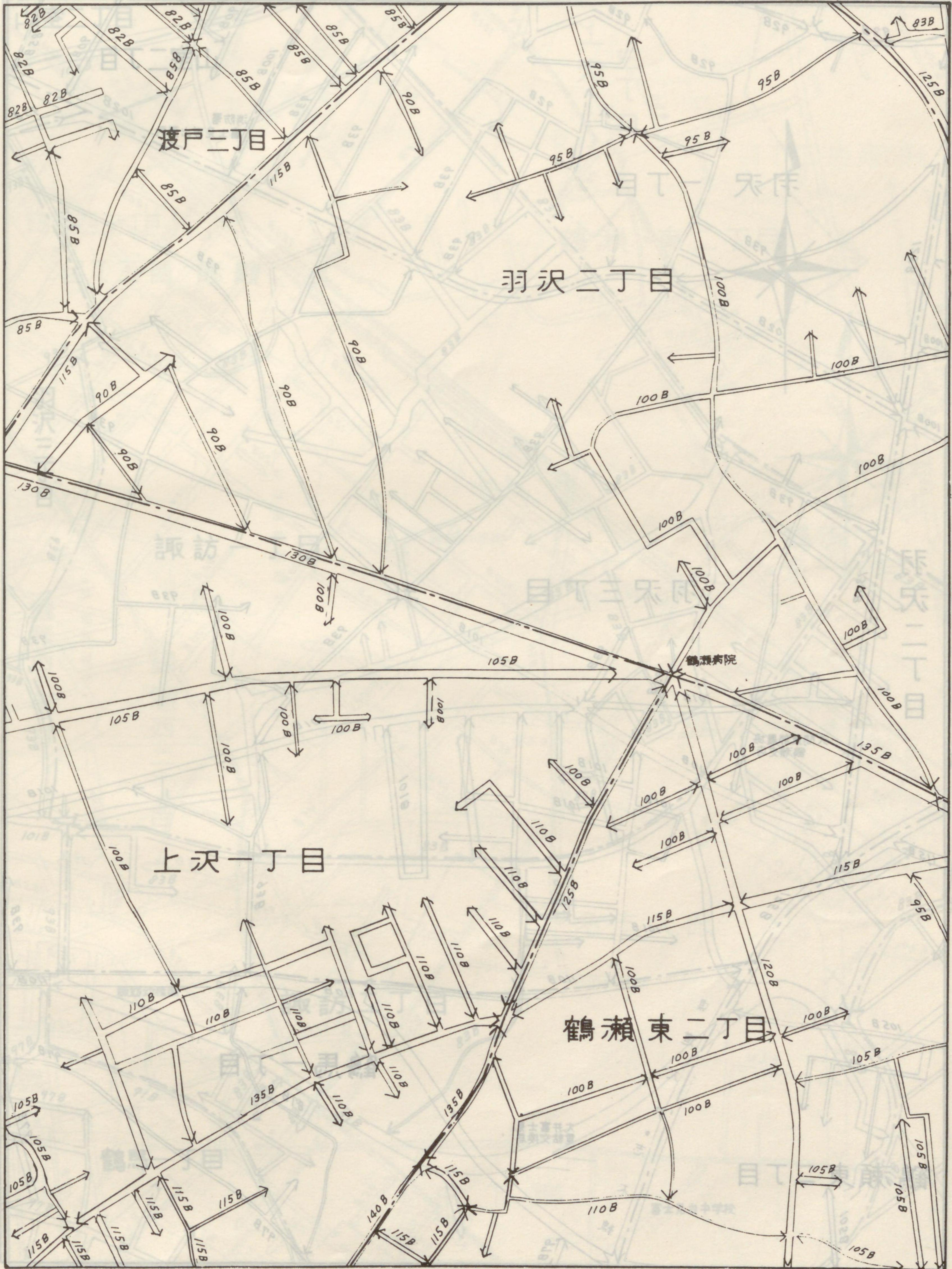




	1	
3	4	
	5	

川越税務署管内

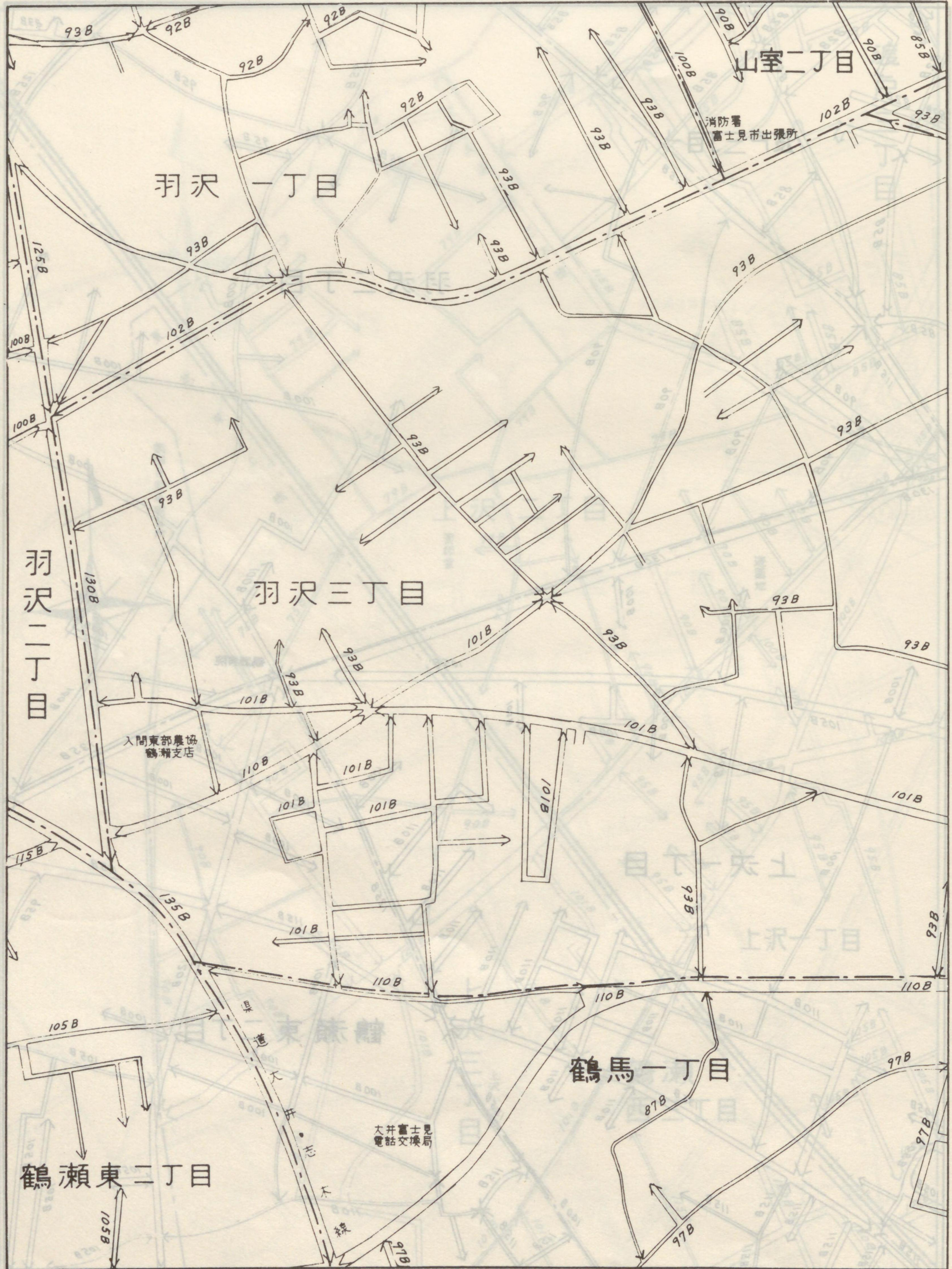
富士見市 16-3





地区区分	記号
繁華街及び高度商業地区	◎
普通商業地区及び併用住宅地区	○
中小工場地区	△
大工場地区	□
普通住宅地区及び家内工業地区	無

記号	借地権割合
A	70%
B	60%
C	50%
D	40%
E	30%



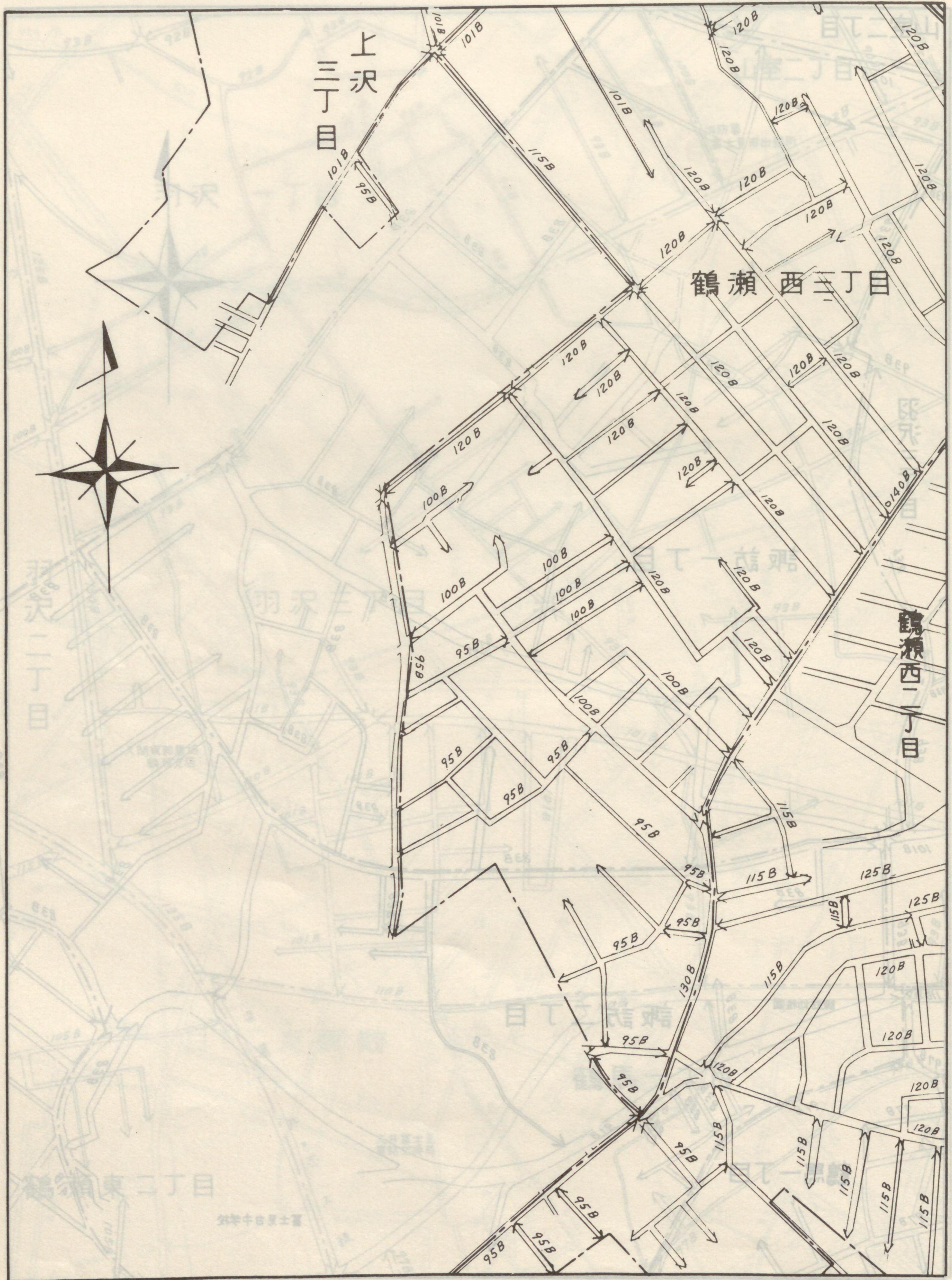






地区区分	記号
繁華街及び高度商業地区	◎
普通商業地区及び併用住宅地区	○
中小工場地区	△
大工場地区	□
普通住宅地区及び家内工業地区	無

記号	借地権割合
A	70%
B	60%
C	50%
D	40%
E	30%







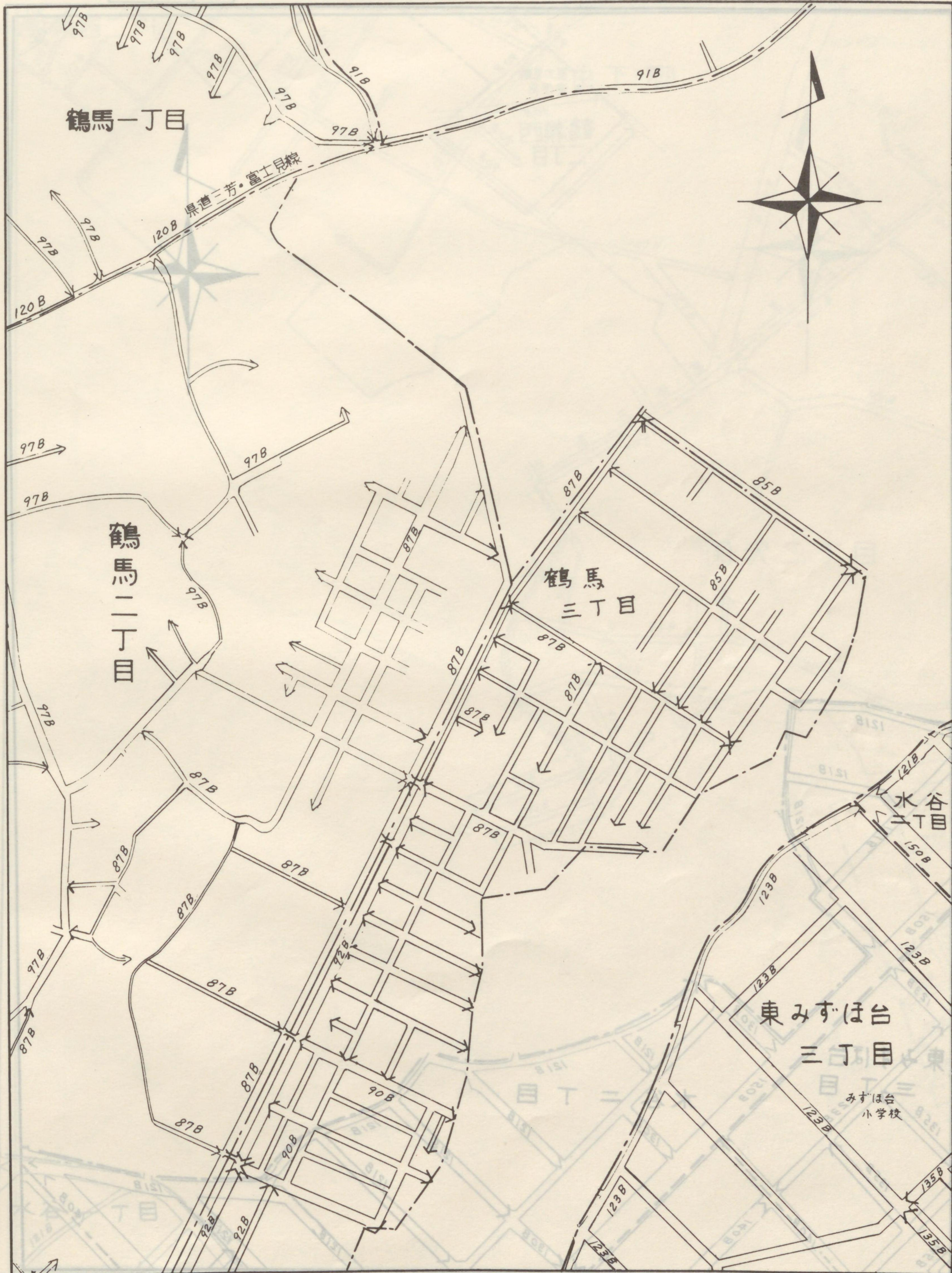






	4	
5	6	7
	9	

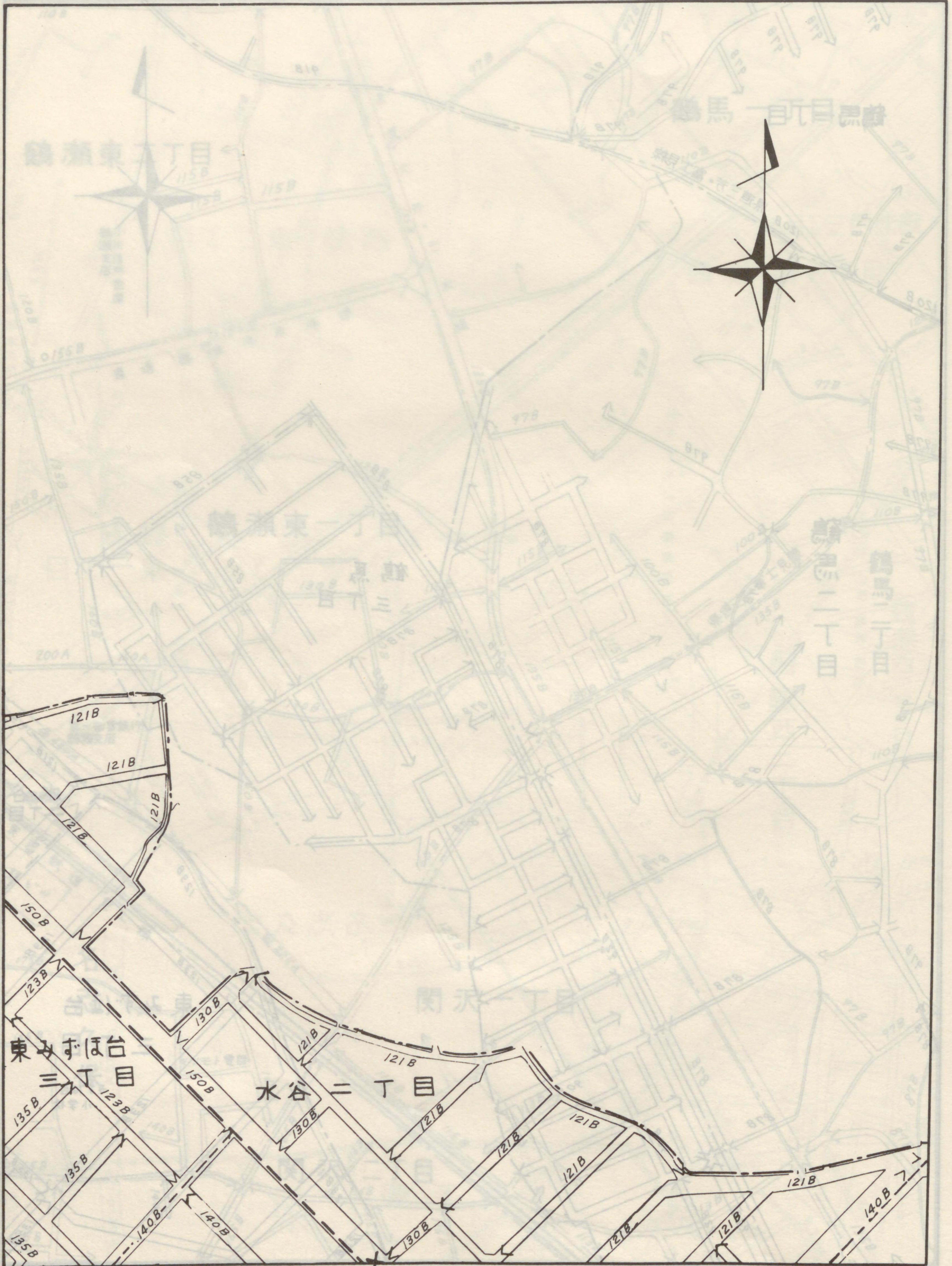
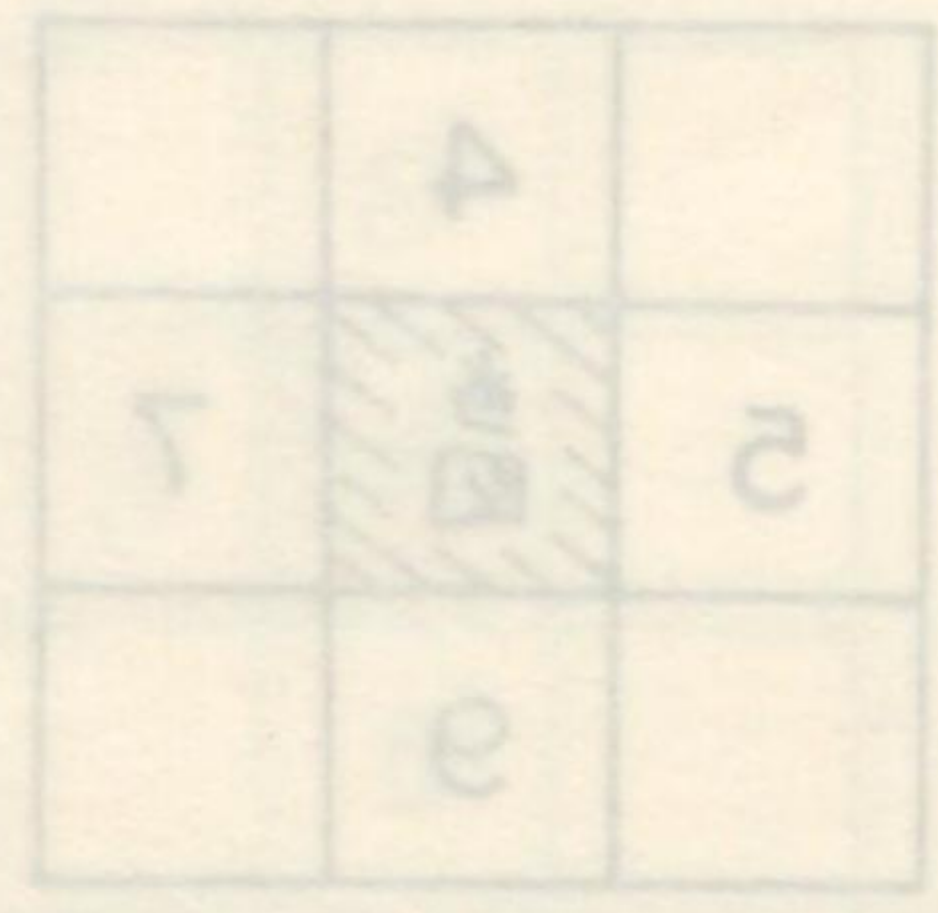
川越税務署管内	川越市	川越市	川越市	川越市
富士見市	16-6	川越市	川越市	川越市





地区区分	記号
繁華街及び高度商業地区	◎
普通商業地区及び併用住宅地区	○
中小工場地区	△
大工場地区	□
普通住宅地区及び家内工業地区	無

記号	借地権割合
A	70%
B	60%
C	50%
D	40%
E	30%



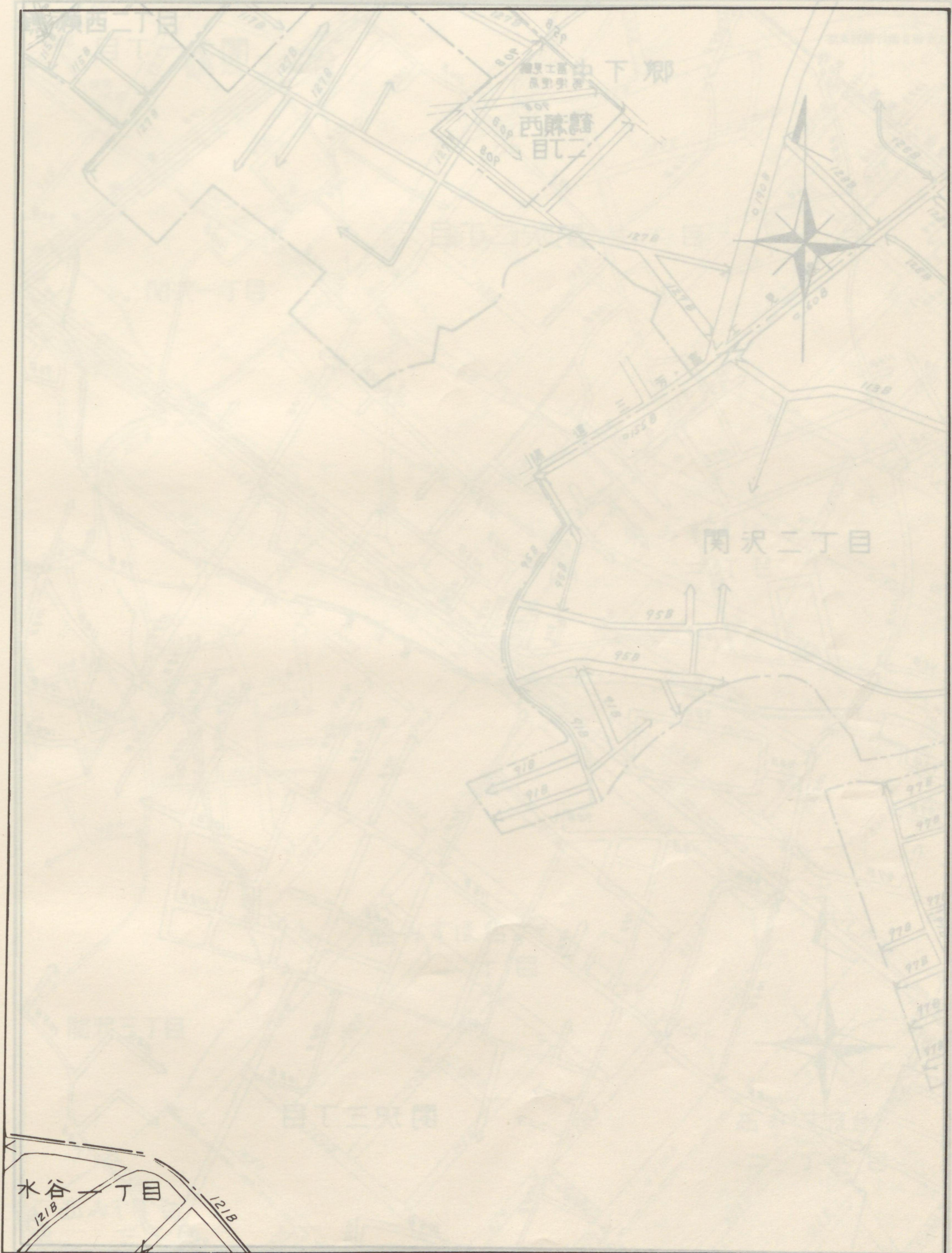


	5	
6	道	9
	10	

合併前町番	町番	代	町	番	番
201	A				
202					
203					
204					
205					

川越税務署管内

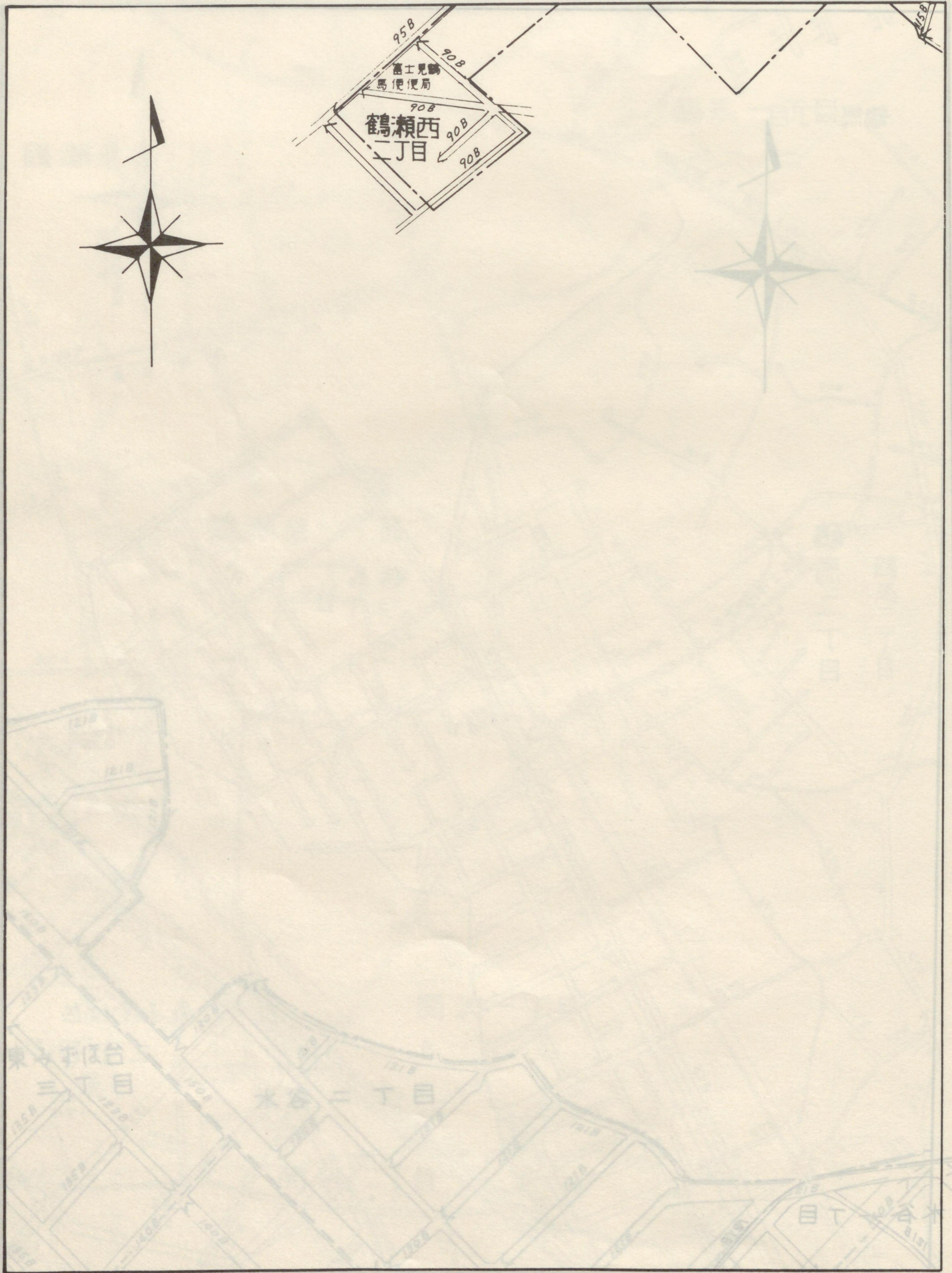
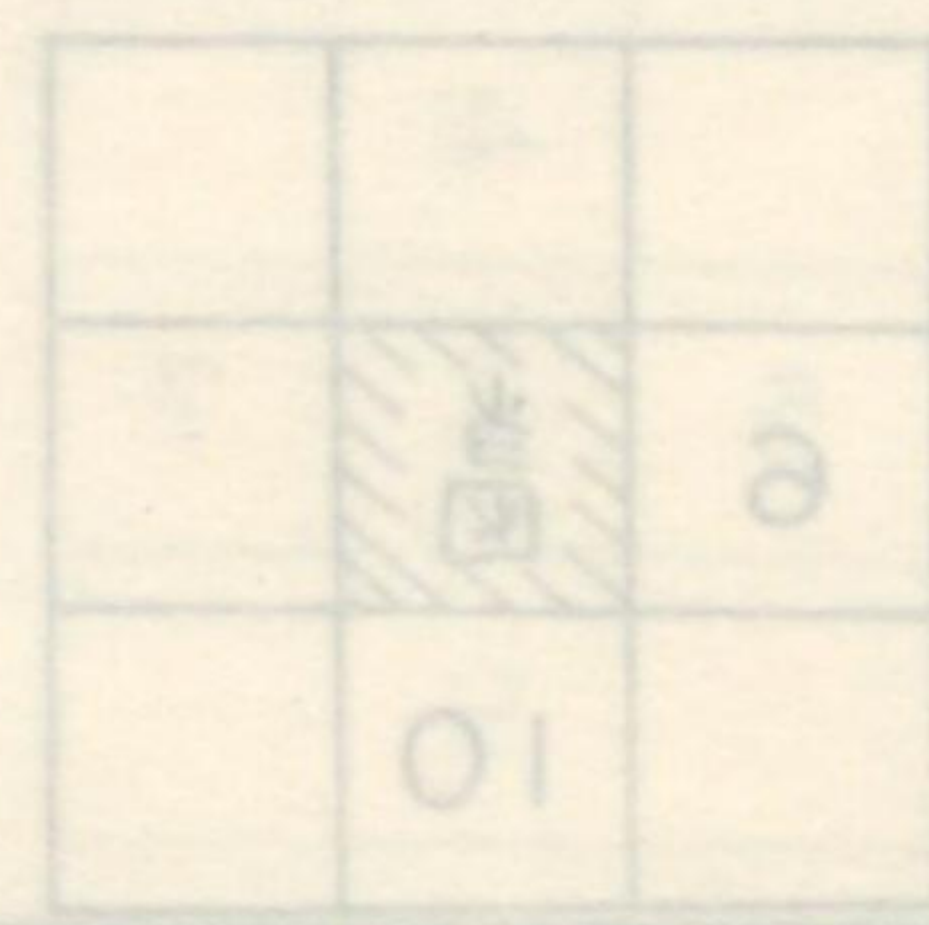
**富士見市** 16-7





地区区分	記号
繁華街及び高度商業地区	◎
普通商業地区及び併用住宅地区	○
中小工場地区	△
大工場地区	□
普通住宅地区及び家内工業地区	無

記号	借地権割合
A	70%
B	60%
C	50%
D	40%
E	30%





	5	
6	7	9
	11	

台	第	第	第	第	第
07	08	09	10	11	12
01	02	03	04	05	06
01	02	03	04	05	06
01	02	03	04	05	06
01	02	03	04	05	06

川越税務署管内

**富士見市** 16-8





地区区分	記号
繁華街及び高度商業地区	◎
普通商業地区及び併用住宅地区	○
中小工場地区	△
大工場地区	□
普通住宅地区及び家内工業地区	無

記号	借地権割合
A	70%
B	60%
C	50%
D	40%
E	30%

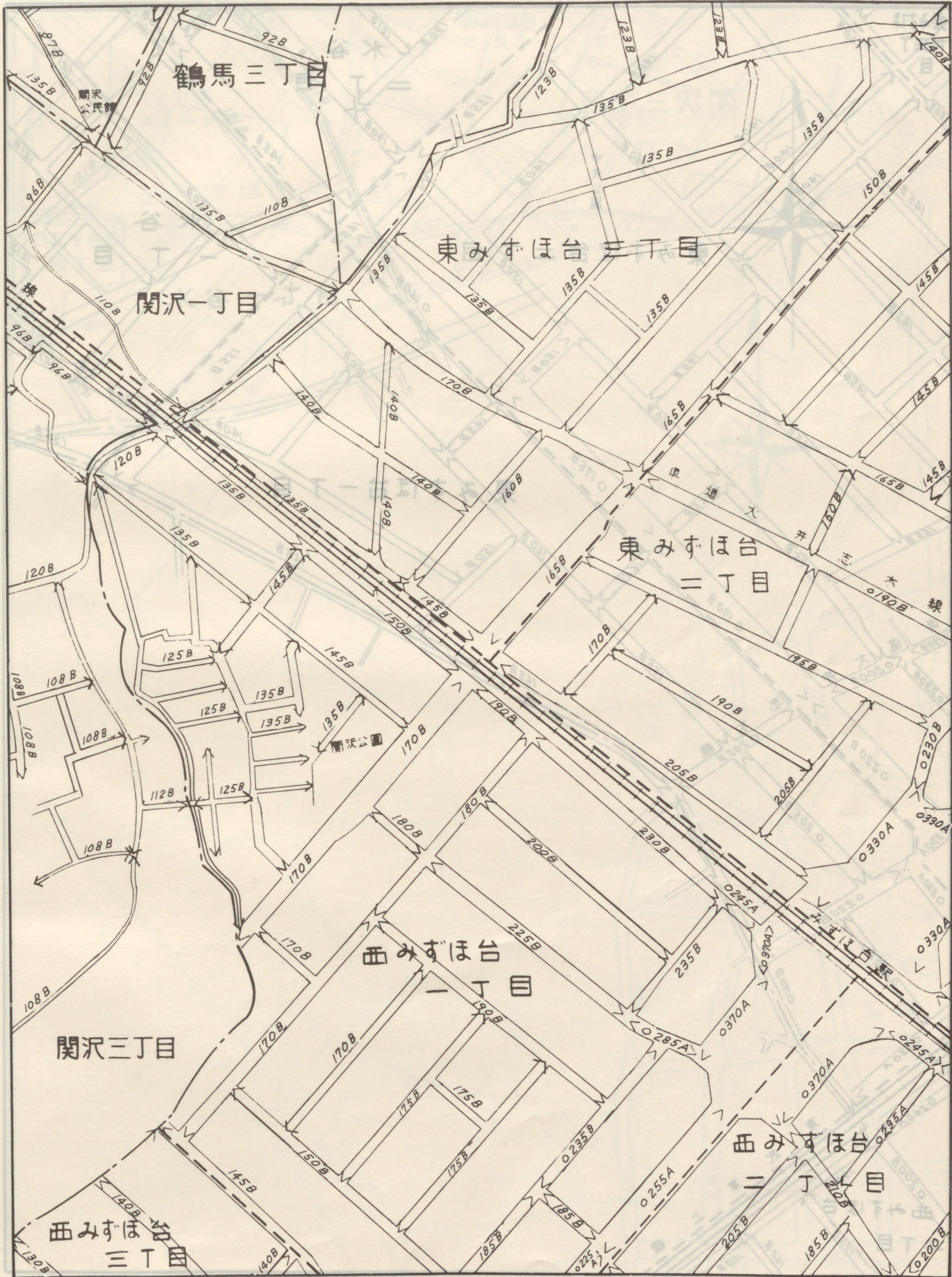




	6	
8	9	10
	11	

川越税務署管内

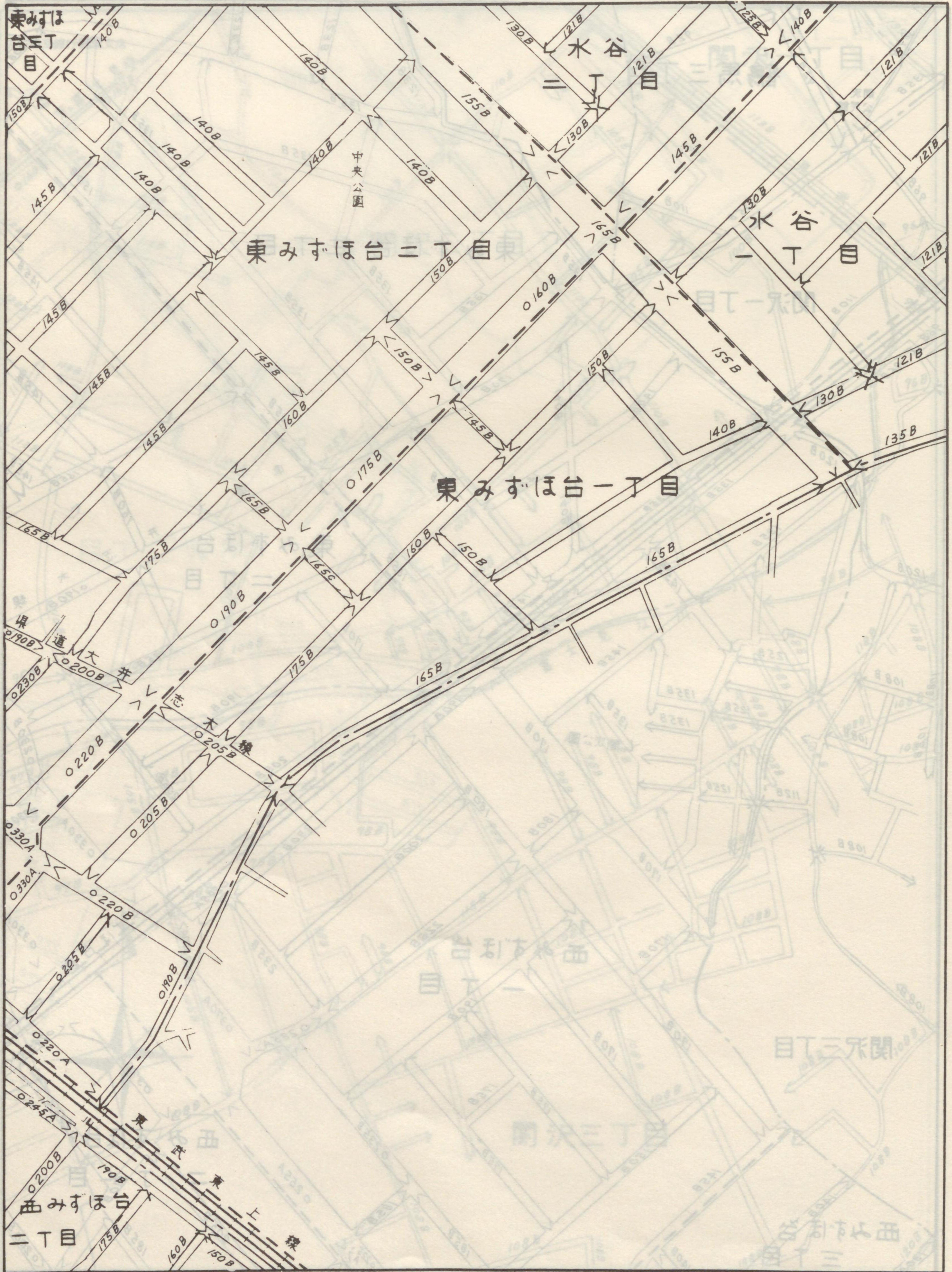
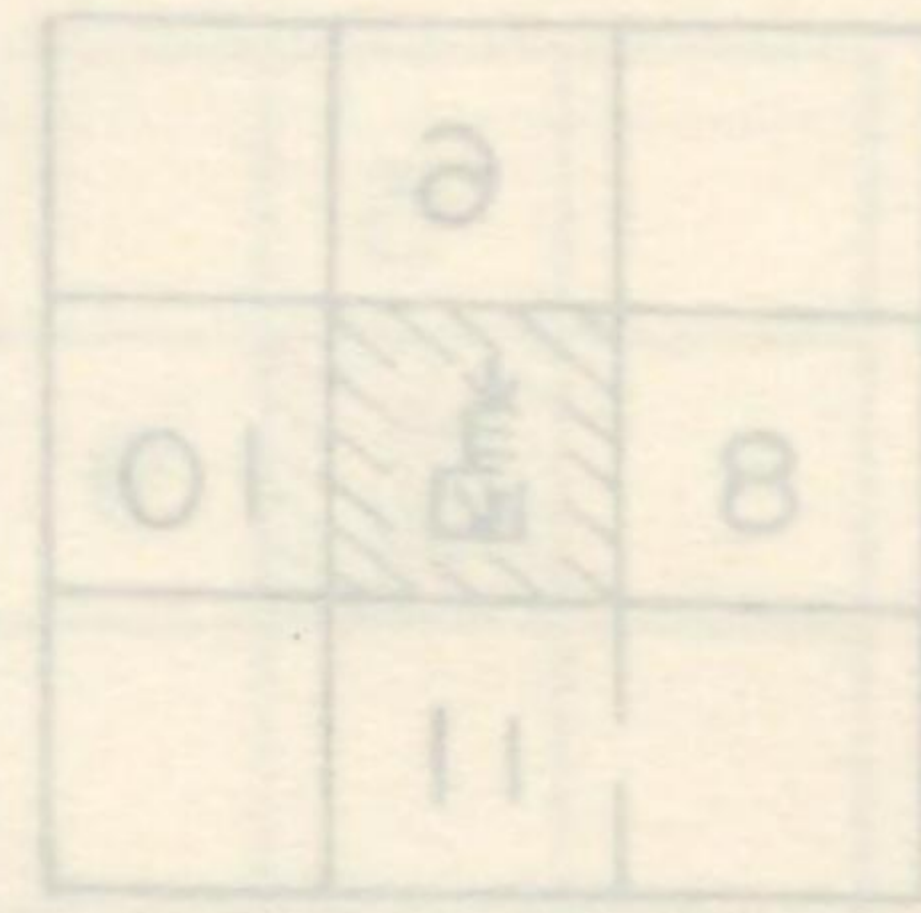
富士見市 16-9





地区区分	記号
繁華街及び高度商業地区	◎
普通商業地区及び併用住宅地区	○
中小工場地区	△
大工場地区	□
普通住宅地区及び家内工業地区	無

記号	借地権割合
A	70%
B	60%
C	50%
D	40%
E	30%





	7	
9	▲	12
	12	

合	分	区	区	部
米	米	米	米	米
10	0	0	0	0
80	0	0	0	0
20	0	0	0	0
40	0	0	0	0
30	0	0	0	0

川越税務署管内

富士見市

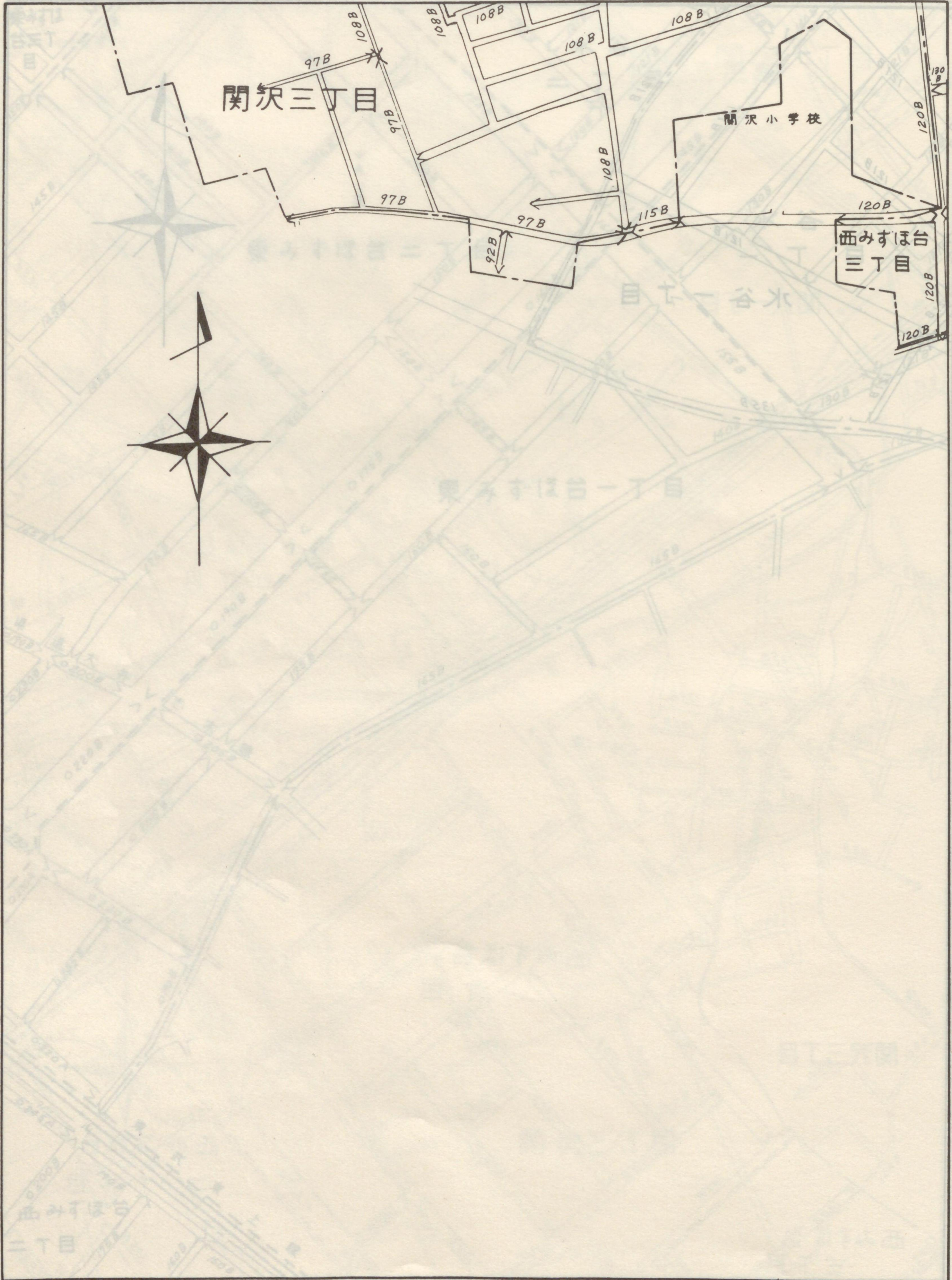
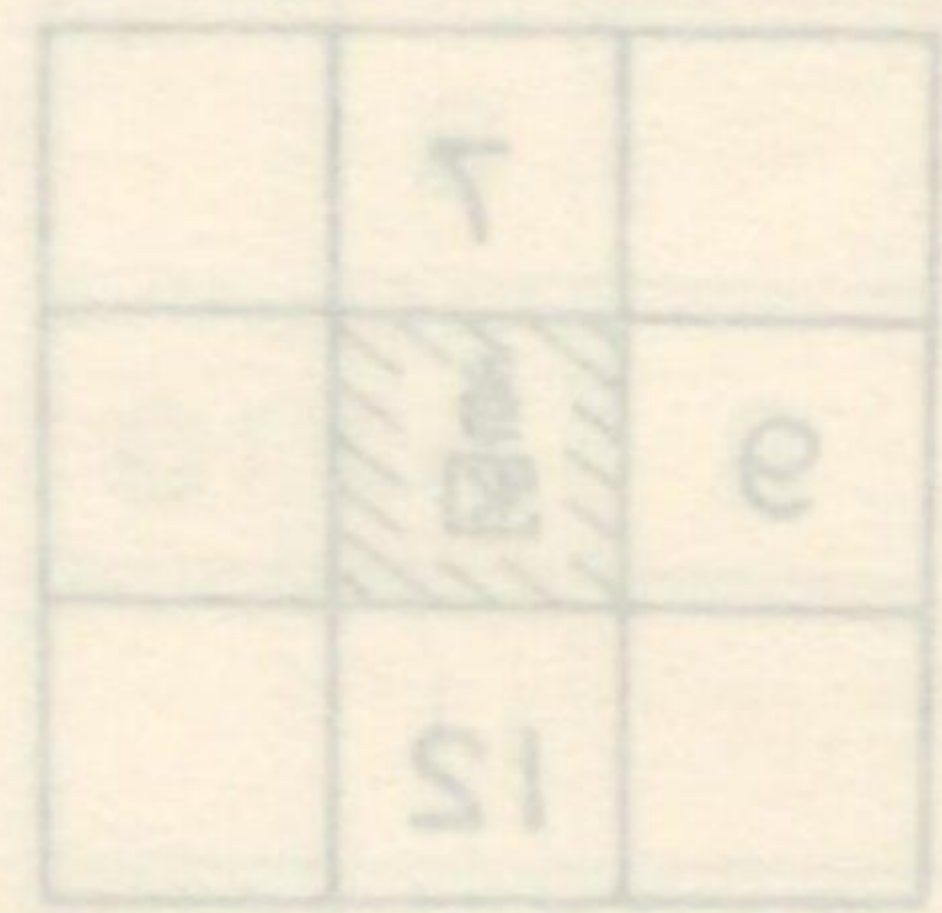
16-10





地区区分	記号
繁華街及び高度商業地区	◎
普通商業地区及び併用住宅地区	○
中小工場地区	△
大工場地区	□
普通住宅地区及び家内工業地区	無

記号	借地権割合
A	70%
B	60%
C	50%
D	40%
E	30%





	9	
	12	
	13	

川越税務署管内

富士見市

16-11





地区区分	記号
繁华街及び高度商業地区	◎
普通商業地区及び併用住宅地区	○
中小工場地区	△
大工場地区	□
普通住宅地区及び家内工業地区	無

記号	借地権割合
A	70%
B	60%
C	50%
D	40%
E	30%





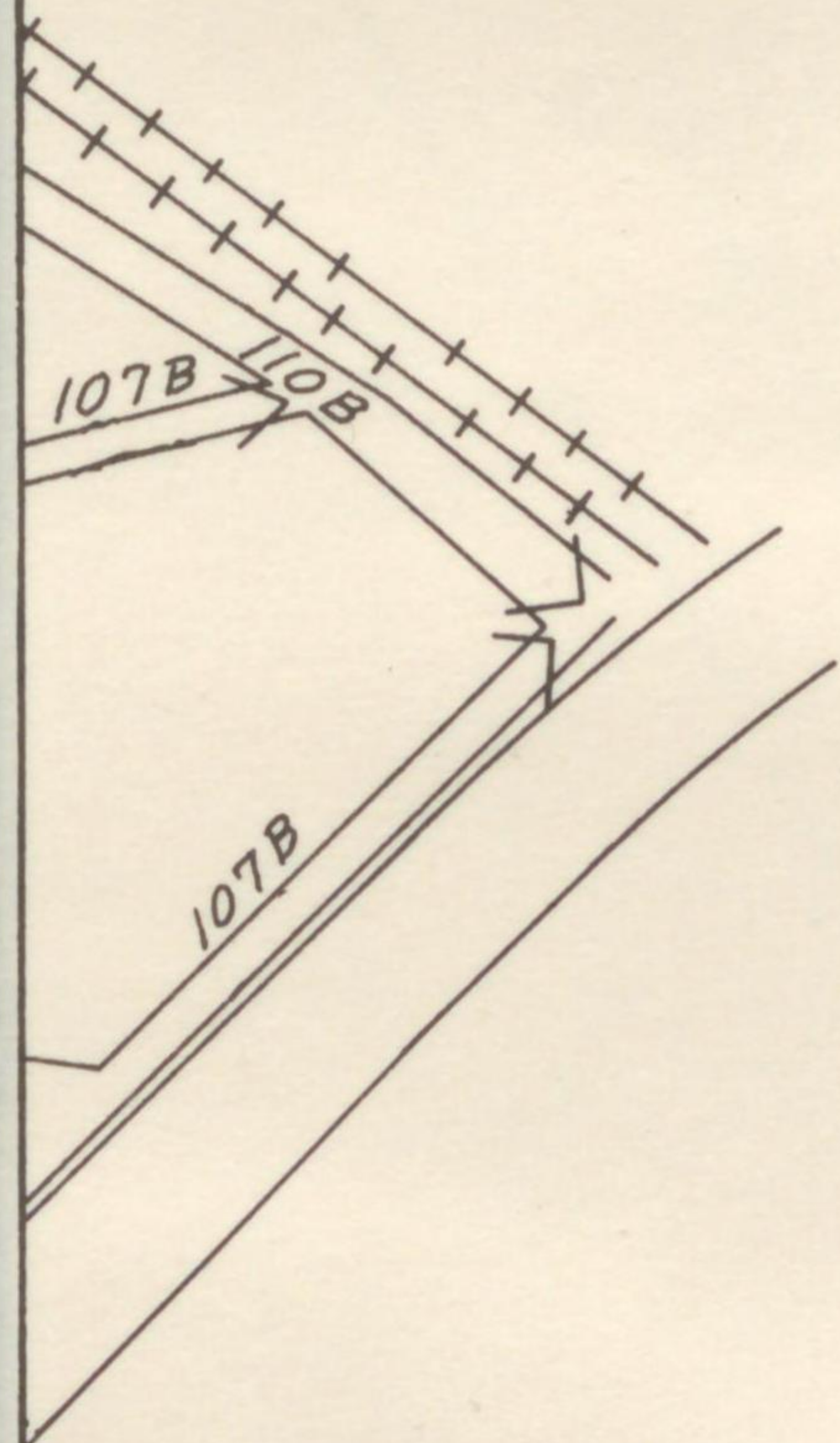

	10	
11	12	14
	14	

合	5	5	位	2	2	併
20	10	20	10	20	10	20
20	10	20	10	20	10	20
20	10	20	10	20	10	20
20	10	20	10	20	10	20
20	10	20	10	20	10	20

川越税務署管内

富士見市

16-12





地区区分	記号
繁華街及び高度商業地区	◎
普通商業地区及び併用住宅地区	○
中小工場地区	△
大工場地区	□
普通住宅地区及び家内工業地区	無

記号	借地権割合
A	70%
B	60%
C	50%
D	40%
E	30%



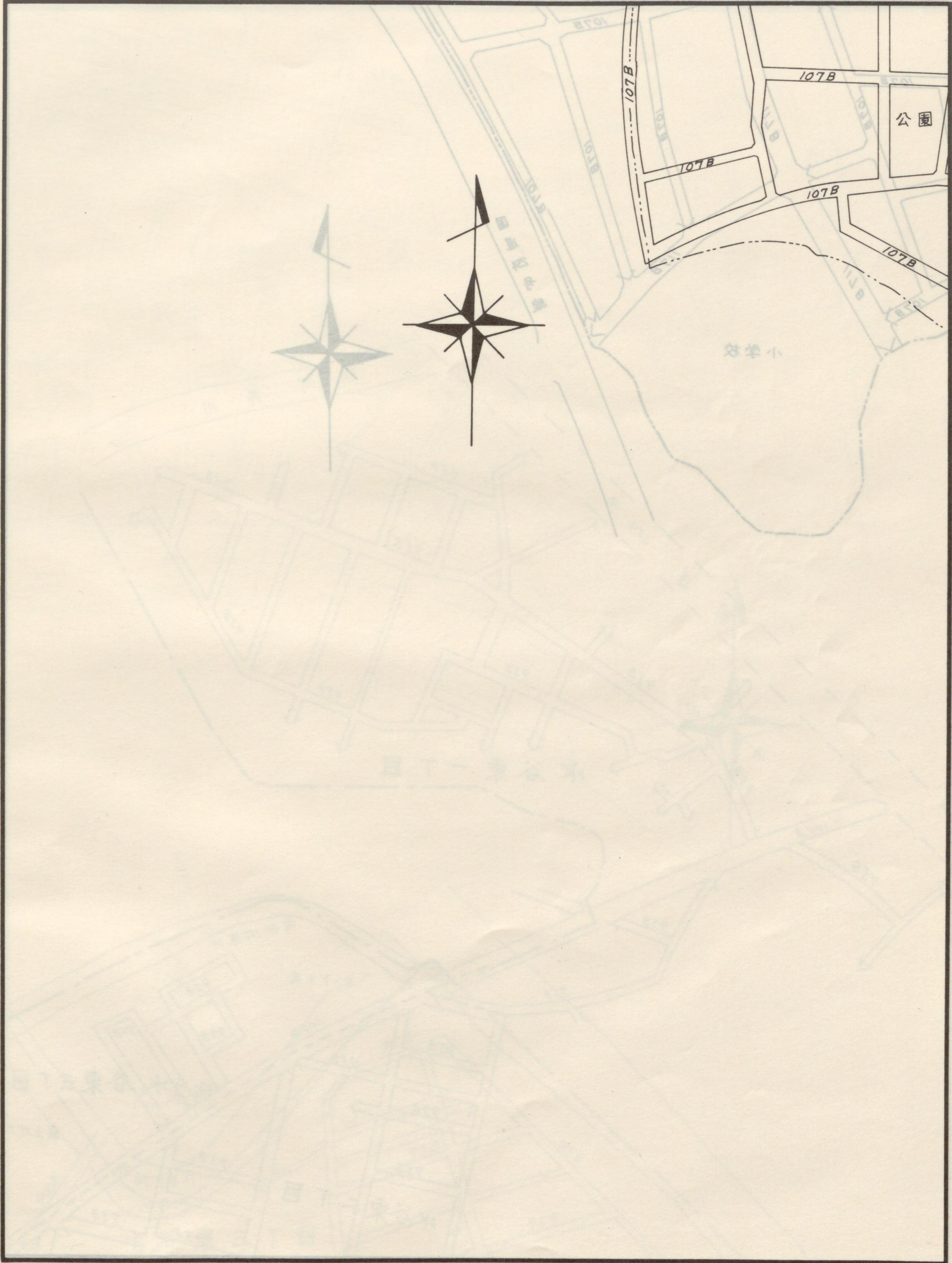


	11	
13	当 地	14

合	58	58	58	58
決	A			
決	08			
決	02			
決	04			
決	03			

川越税務署管内

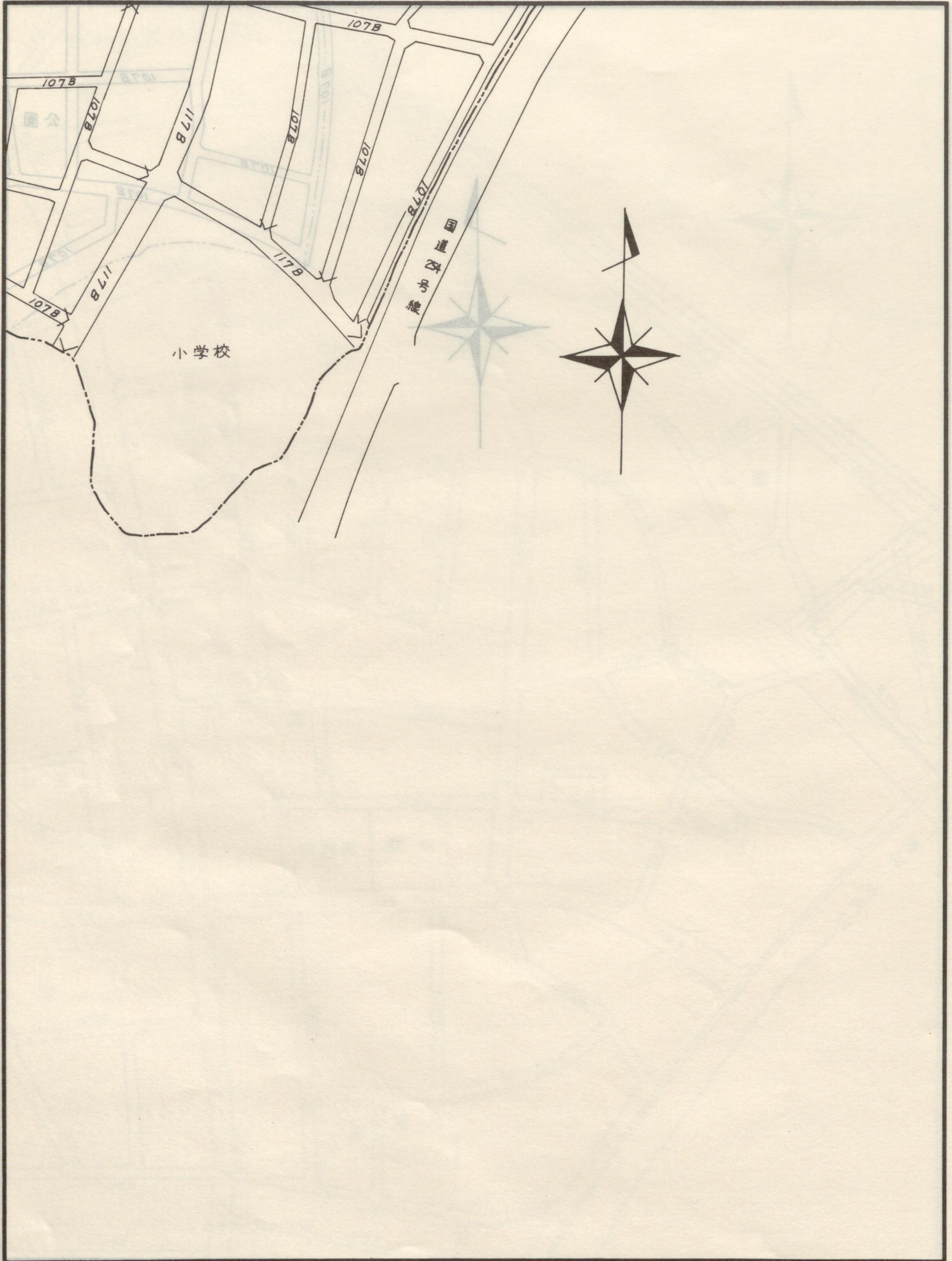
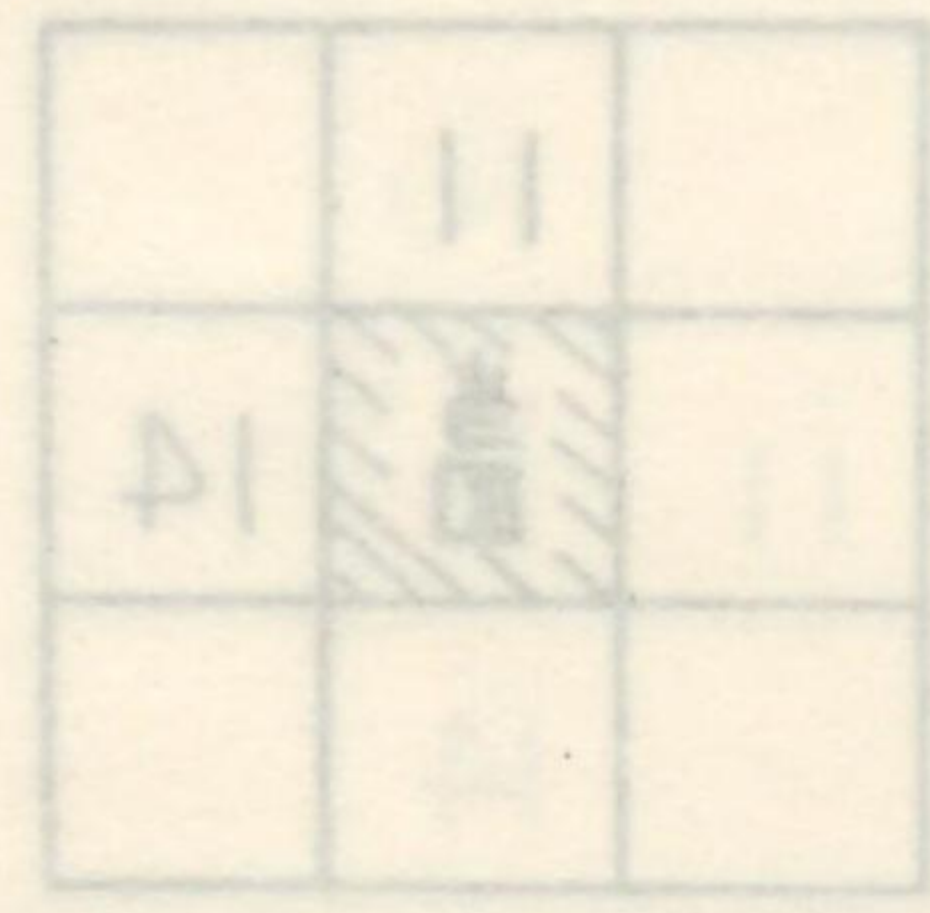
**富士見市** 16-13





地区区分	記号
繁華街及び高度商業地区	◎
普通商業地区及び併用住宅地区	○
中小工場地区	△
大工場地区	□
普通住宅地区及び家内工業地区	無

記号	借地権割合
A	70%
B	60%
C	50%
D	40%
E	30%





	12	
13	当 園	
	16	

合併後年度	年度	年度	年度	年度
昭和10年	A			
昭和11年				
昭和12年				
昭和13年				
昭和14年				
昭和15年				

川越税務署管内

富士見市

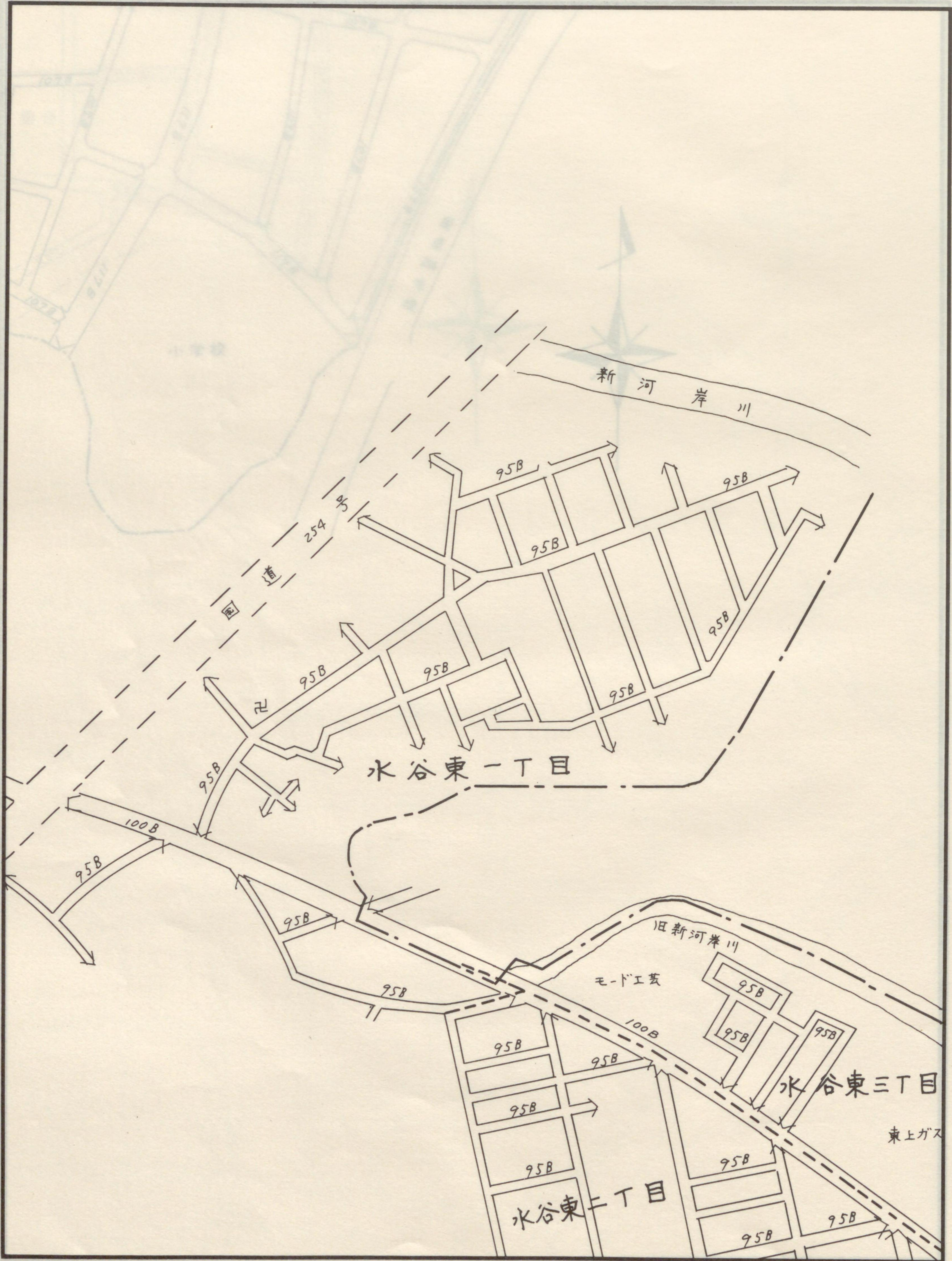
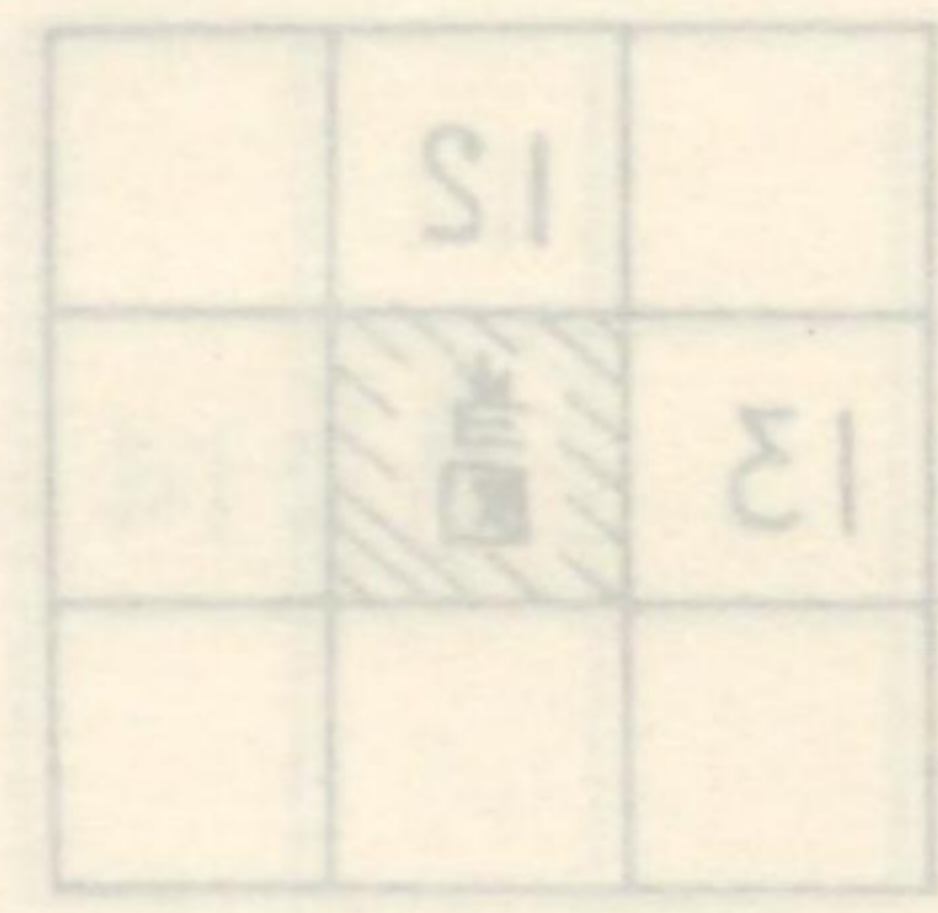
16-14





地区区分	記号
繁華街及び高度商業地区	◎
普通商業地区及び併用住宅地区	○
中小工場地区	△
大工場地区	□
普通住宅地区及び家内工業地区	無

記号	借地権割合
A	70%
B	60%
C	50%
D	40%
E	30%



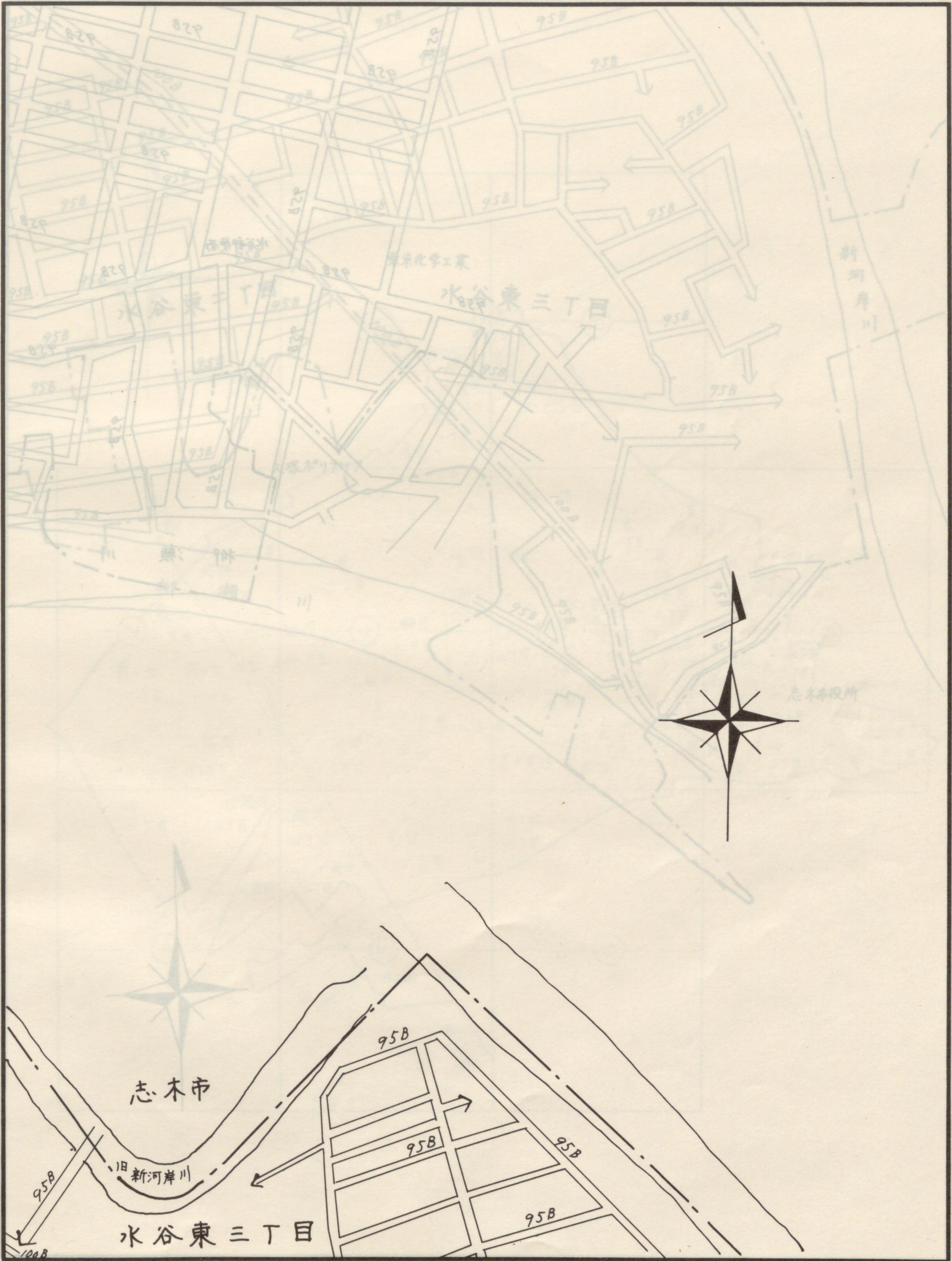


	15	
	当 地	
	16	

台階	55	55	55	55
01	A	川越税務署管内	川越税務署管内	川越税務署管内
02	B	川越税務署管内	川越税務署管内	川越税務署管内
03	C	川越税務署管内	川越税務署管内	川越税務署管内
04	D	川越税務署管内	川越税務署管内	川越税務署管内
05	E	川越税務署管内	川越税務署管内	川越税務署管内

# 富士見市

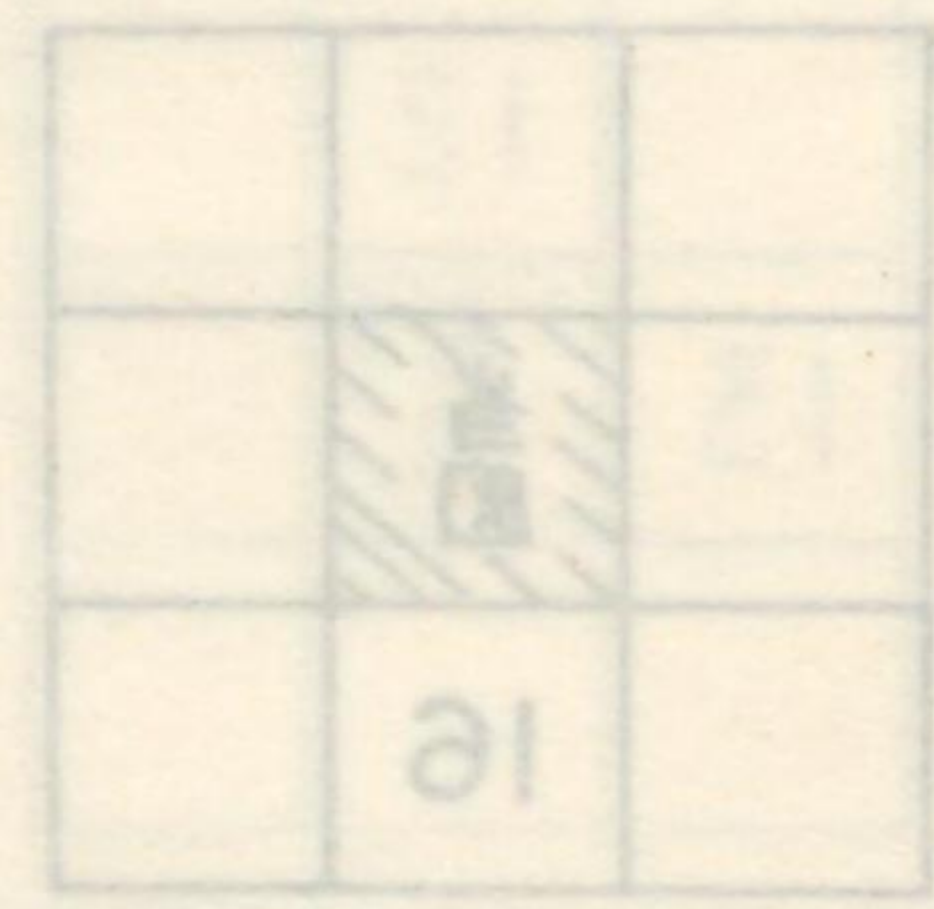
16-15





地区区分	記号
繁華街及び高度商業地区	◎
普通商業地区及び併用住宅地区	○
中小工場地区	△
大工場地区	□
普通住宅地区及び家内工業地区	無

記号	借地権割合
A	70%
B	60%
C	50%
D	40%
E	30%





	15	
	当 圖	

川越税務署管内

富士見市

16-16



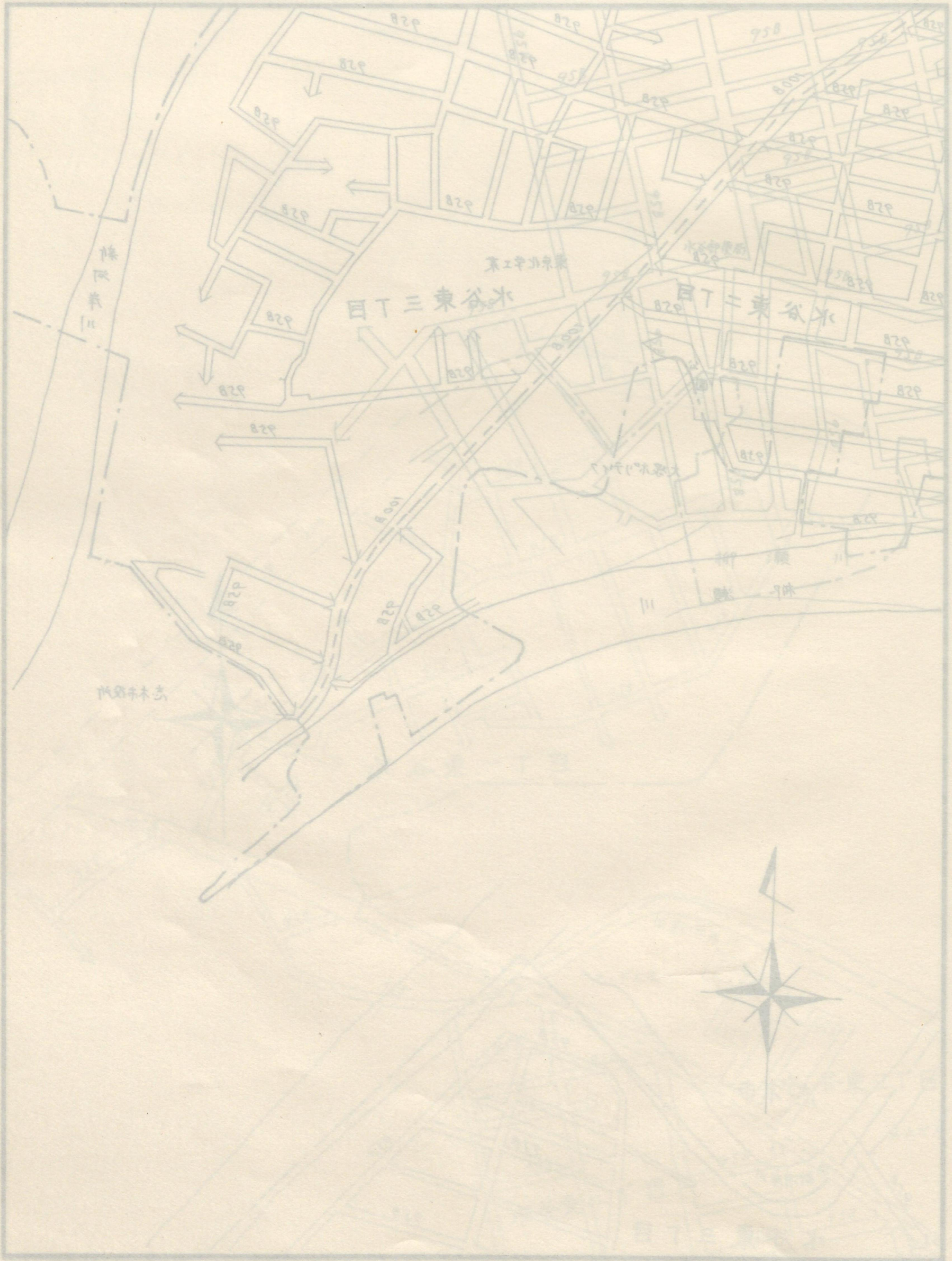


地区区分	記号	記号	用地割合
繁華街及び高度商業地区	A	70%	
普通商業地区及び併用地区	B	60%	
中小工場地区	C	50%	
大工場地区	D	40%	
住宅地区	E	30%	

川越市

富士見市

21-21



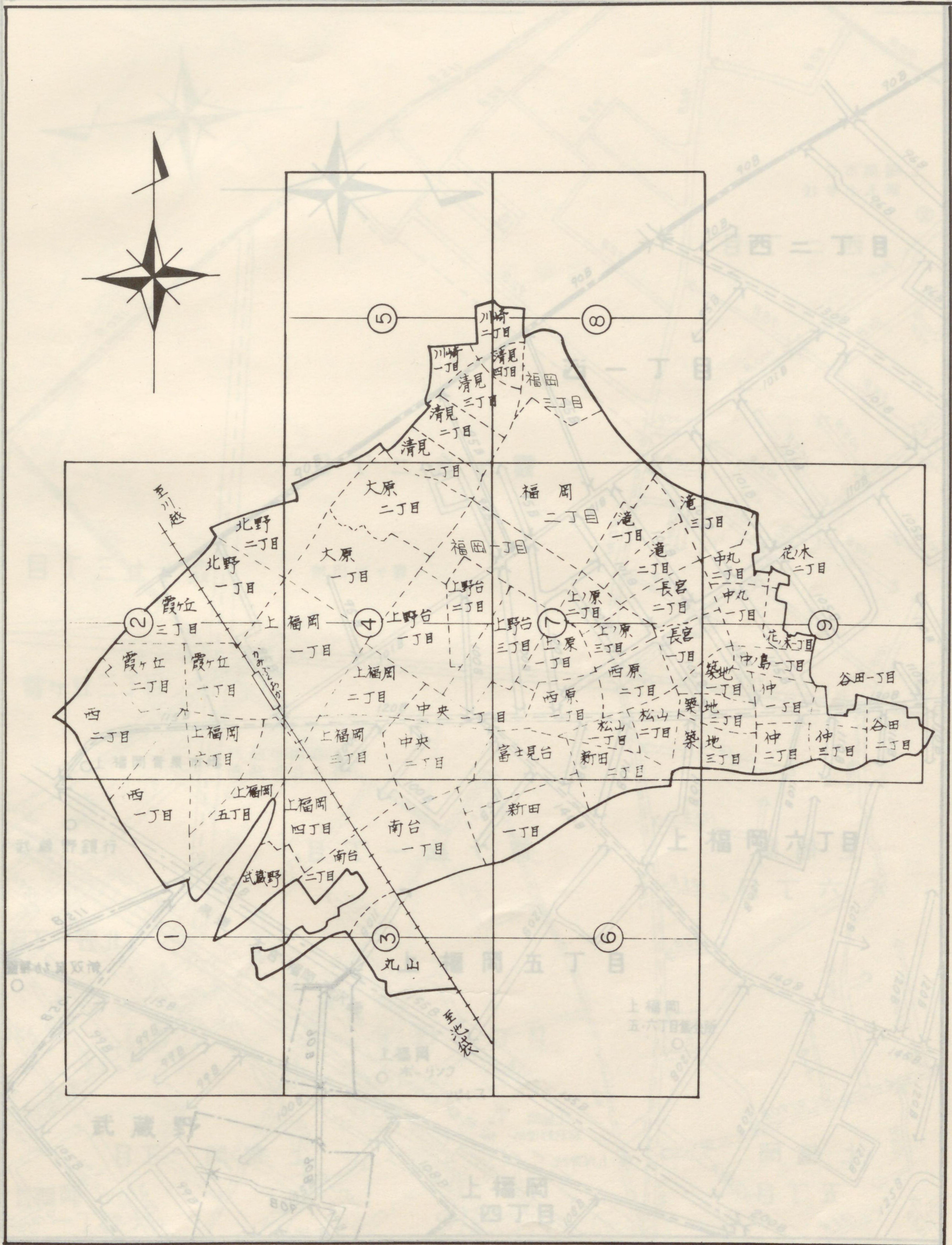


# 索引図

合税課税掛	号58
70号	A
80号	B
90号	C
10号	D
30号	E

号58	合 区 区 界
川越税務署管内	
上福岡市	

## 上福岡市

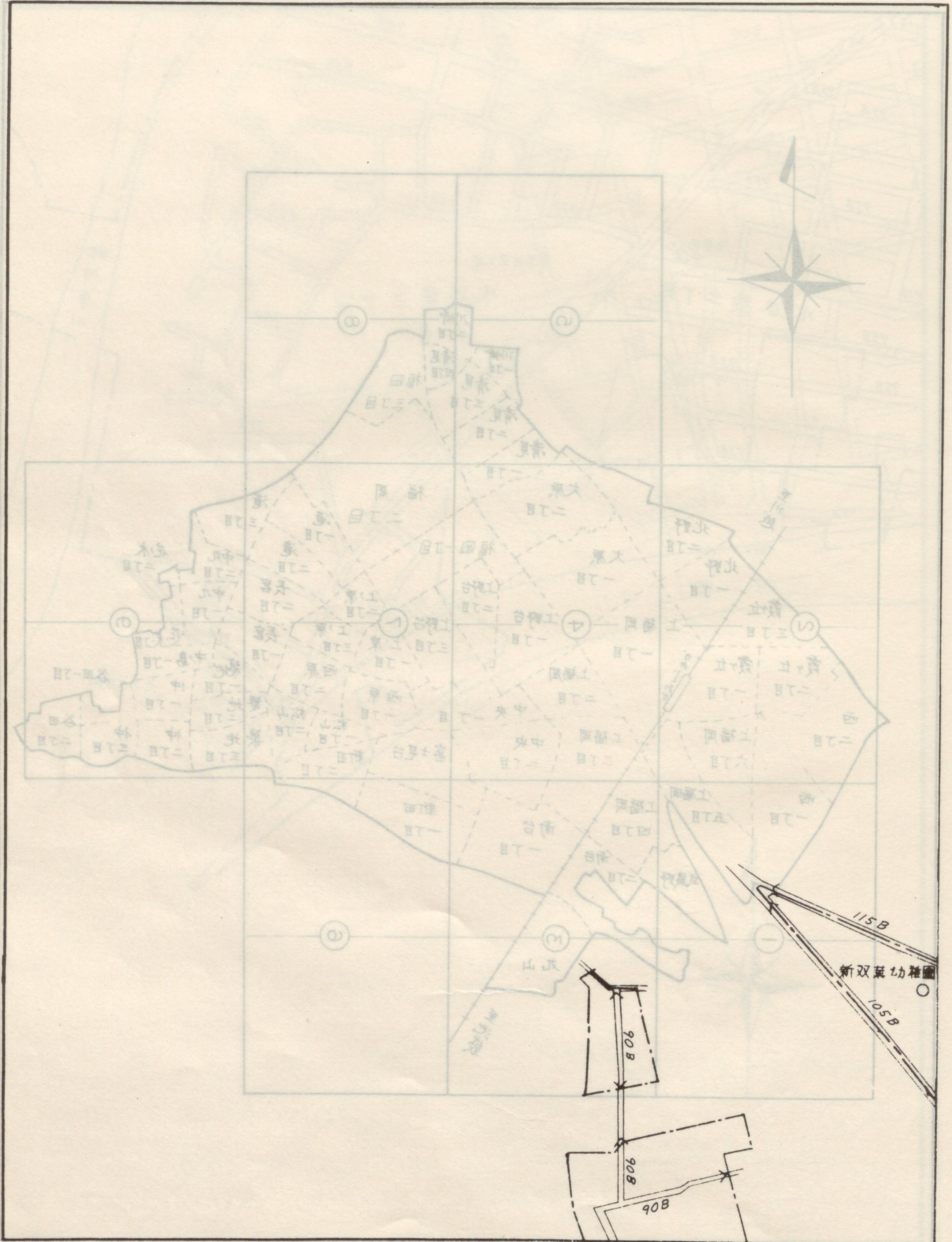




地区区分	記号
繁華街及び高度商業地区	◎
普通商業地区及び併用住宅地区	○
中小工場地区	△
大工場地区	□
普通住宅地区及び家内工業地区	無

記号	借地権割合
A	70%
B	60%
C	50%
D	40%
E	30%

索引図



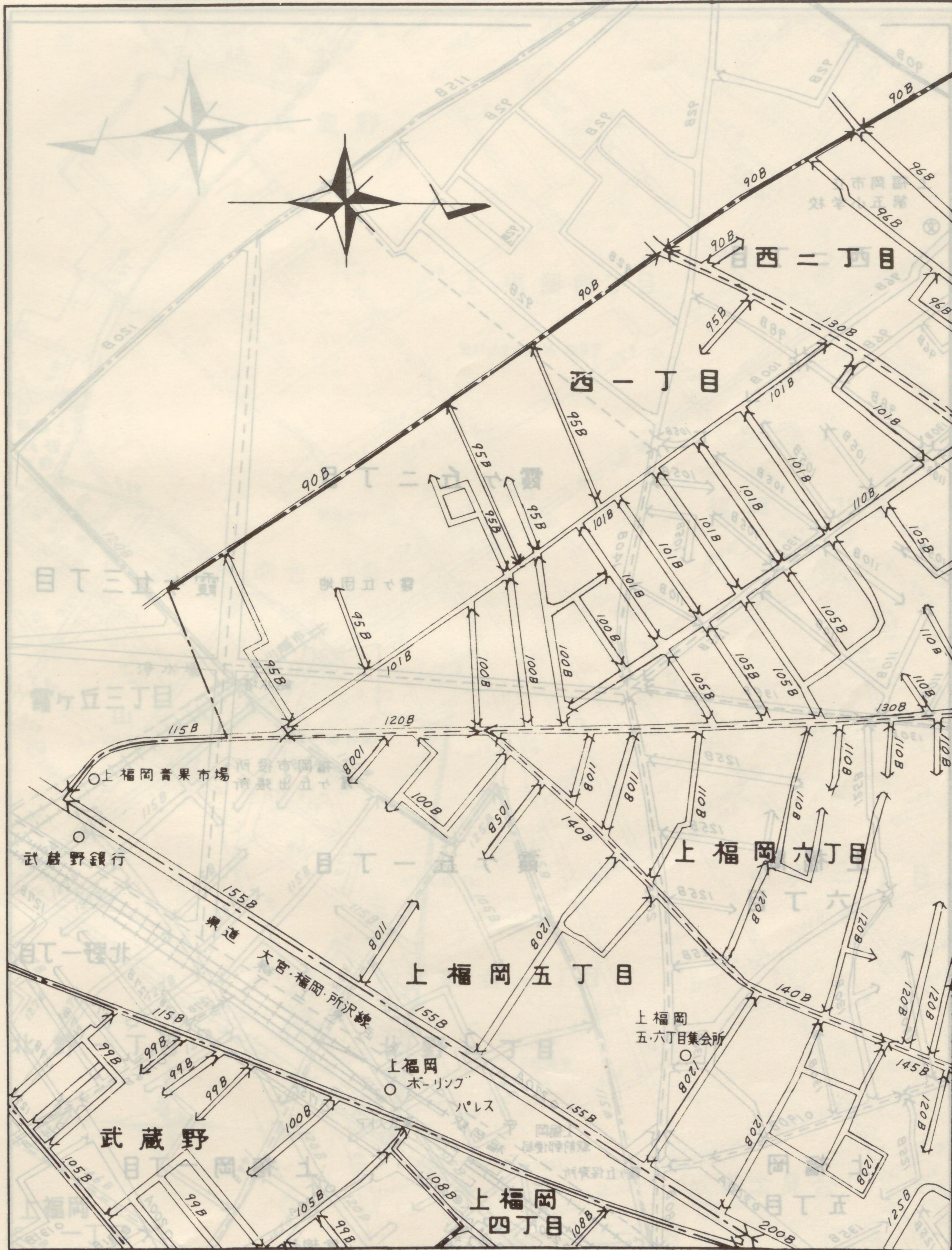


合	格	種	別	番	号	区	界	界
01		A						対面商業高心及活華深
02								対面字非掛付心及対面商業販賣
03			道	2				対面工小中
04								対面工大
05								対面工内家心及対面字非掛付
06				3				

川越税務署管内

上福岡市

9-1

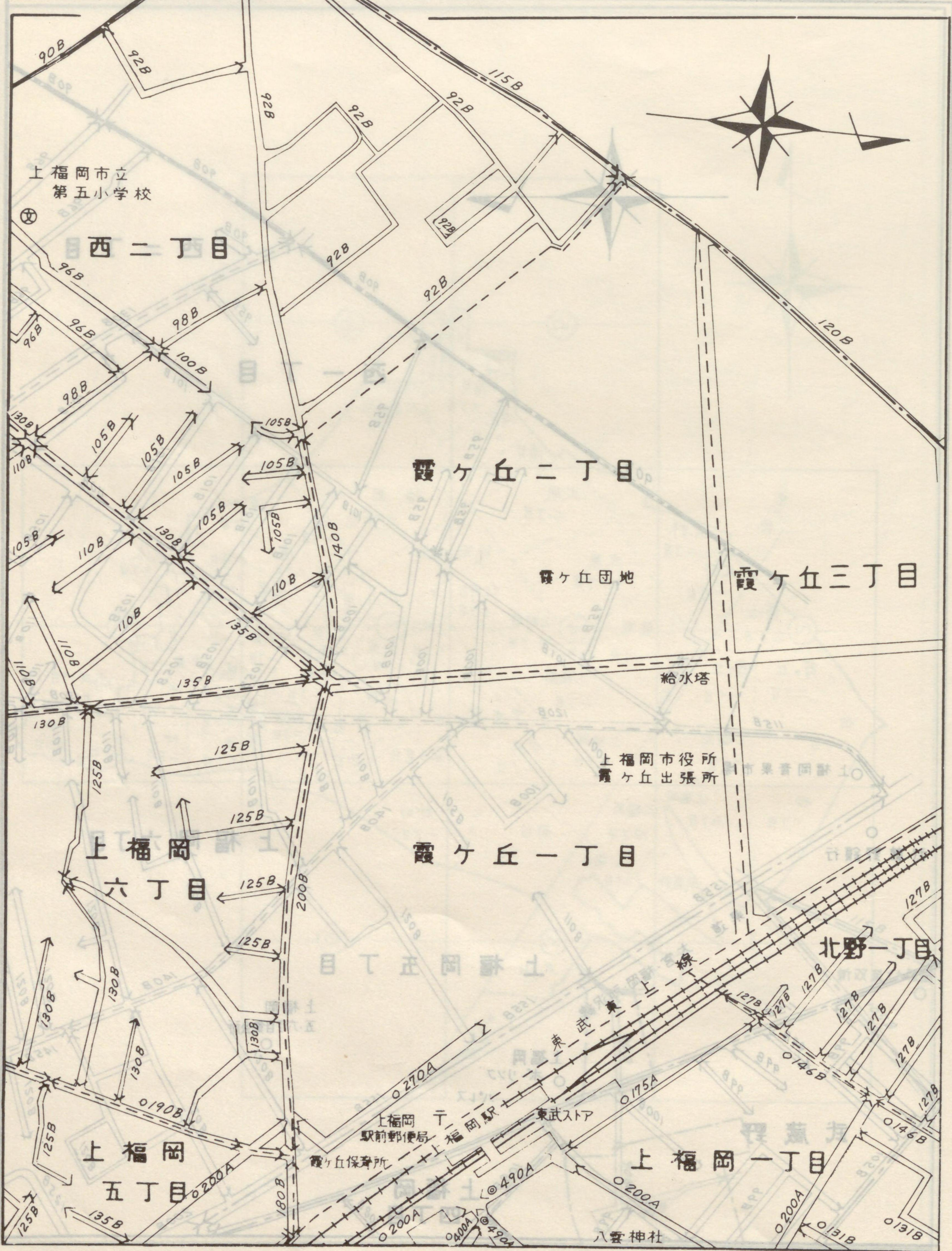




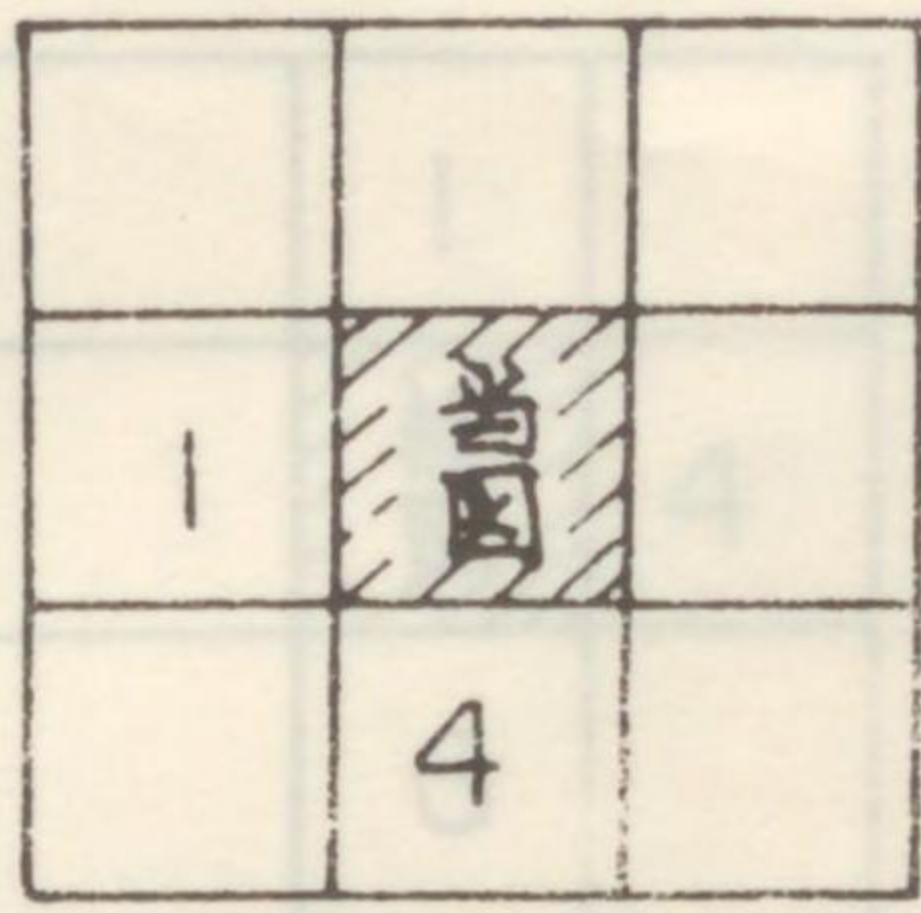
川越市 霞ヶ丘地区  
 霞ヶ丘一丁目 霞ヶ丘二丁目 霞ヶ丘三丁目  
 上福岡五丁目 上福岡六丁目 上福岡一丁目

地区区分	記号
繁华街及び高度商業地区	◎
普通商業地区及び併用住宅地区	○
中小工場地区	△
大工場地区	□
普通住宅地区及び家内工業地区	無

記号	借地権割合
A	70%
B	60%
C	50%
D	40%
E	30%





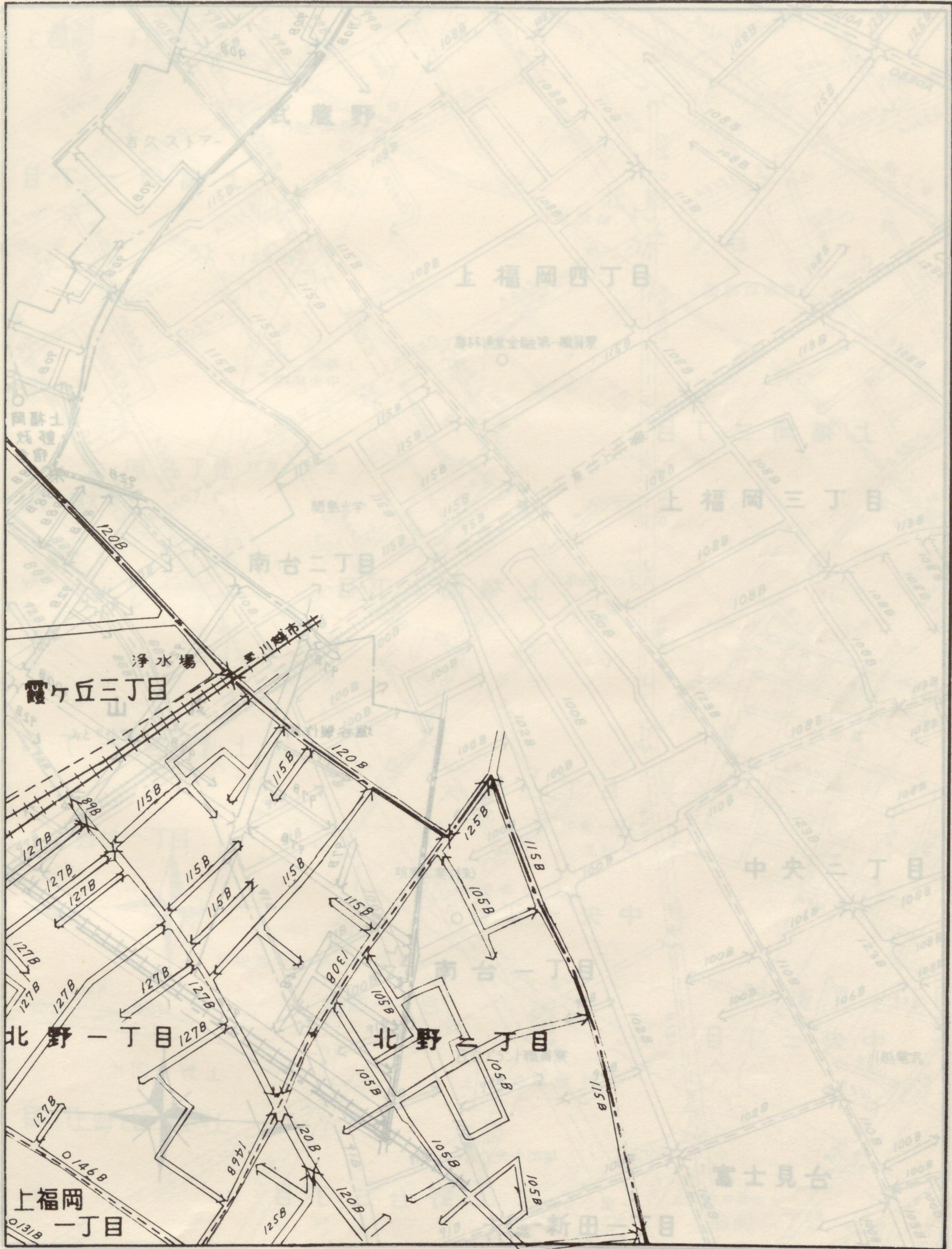


台帳別冊	号53	号53	代 列 列 册
次07	A		列册商実高心及活華業
次08			列册心及列册業商販音
次02			册工小中
次04			列册工大
次03			工家心及

川越税務署管内

上福岡市

9-2

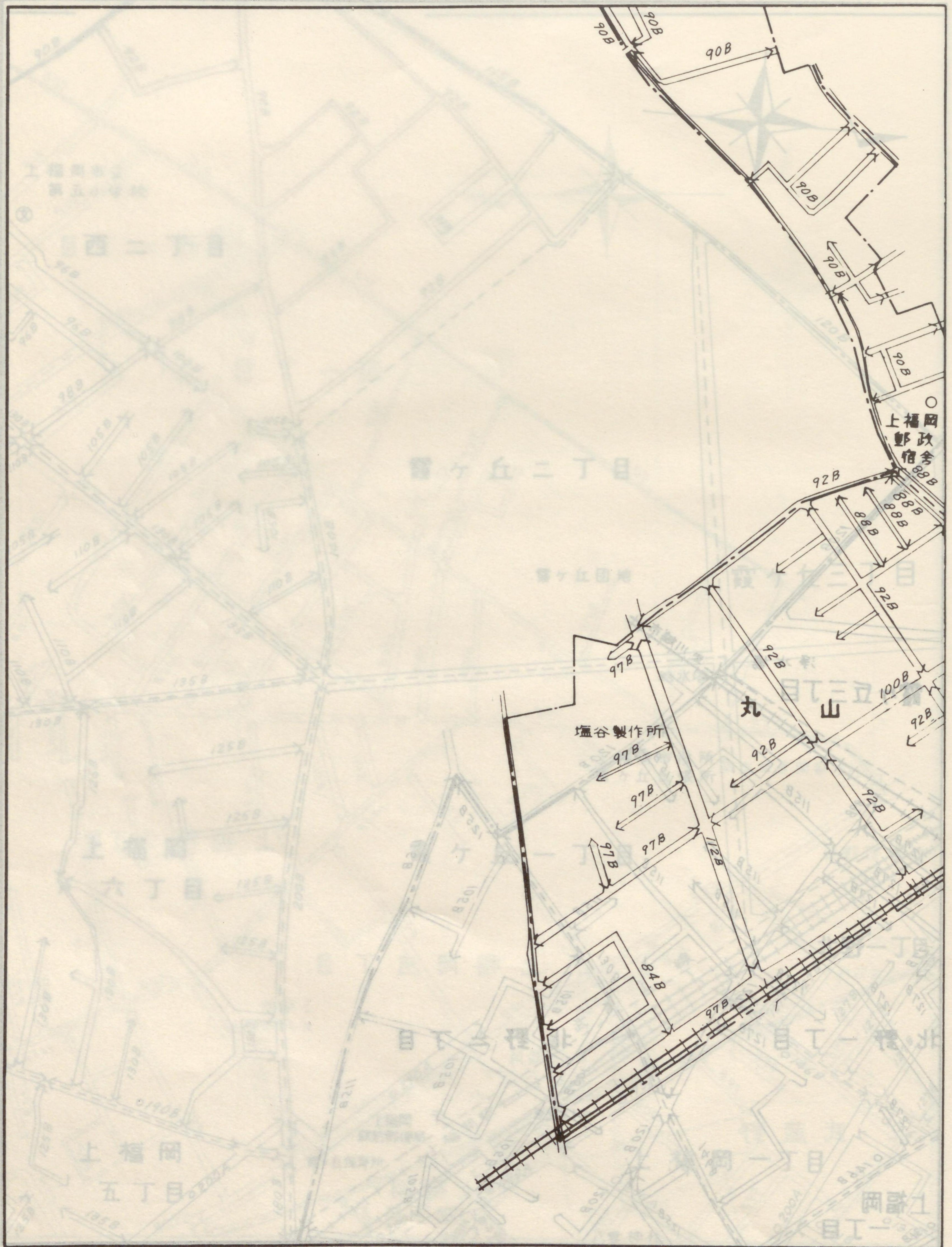




地区区分	記号
繁華街及び高度商業地区	◎
普通商業地区及び併用住宅地区	○
中小工場地区	△
大工場地区	□
普通住宅地区及び家内工業地区	無

記号	借地権割合
A	70%
B	60%
C	50%
D	40%
E	30%

記号	借地権割合
A	70%
B	60%
C	50%
D	40%
E	30%





	1	
3	4	
	6	

合	計	計	計	計	計	計	計	計	計
10	10	10	10	10	10	10	10	10	10
10	10	10	10	10	10	10	10	10	10
10	10	10	10	10	10	10	10	10	10
10	10	10	10	10	10	10	10	10	10
10	10	10	10	10	10	10	10	10	10
10	10	10	10	10	10	10	10	10	10
10	10	10	10	10	10	10	10	10	10
10	10	10	10	10	10	10	10	10	10
10	10	10	10	10	10	10	10	10	10

川越税務署管内

上福岡市

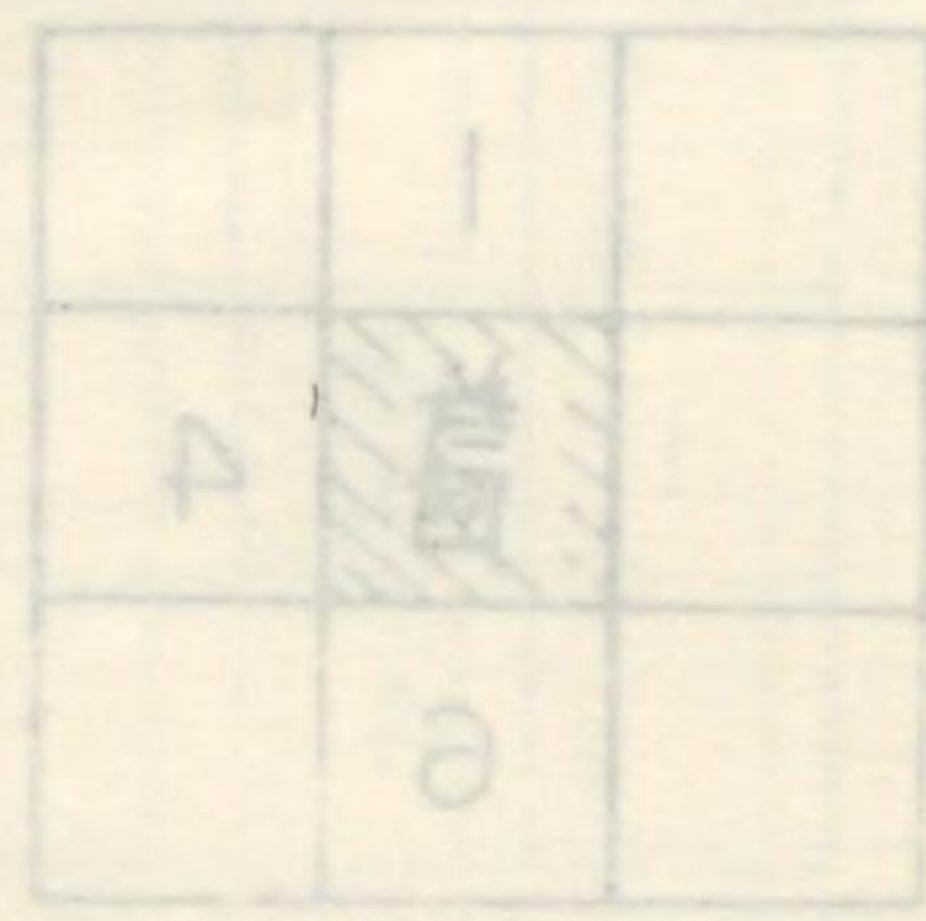
9-3





地区区分	記号
繁華街及び高度商業地区	◎
普通商業地区及び併用住宅地区	○
中小工場地区	△
大工場地区	□
普通住宅地区及び家内工業地区	無

記号	借地権割合
A	70%
B	60%
C	50%
D	40%
E	30%





	2	
3	4	5
	7	

合併前住所	番地	番地	台	町	丁目	番
番01	A	C				
番08	川越税務署管内					
番02	川越市					
番01	川越市					
番06	川越市					

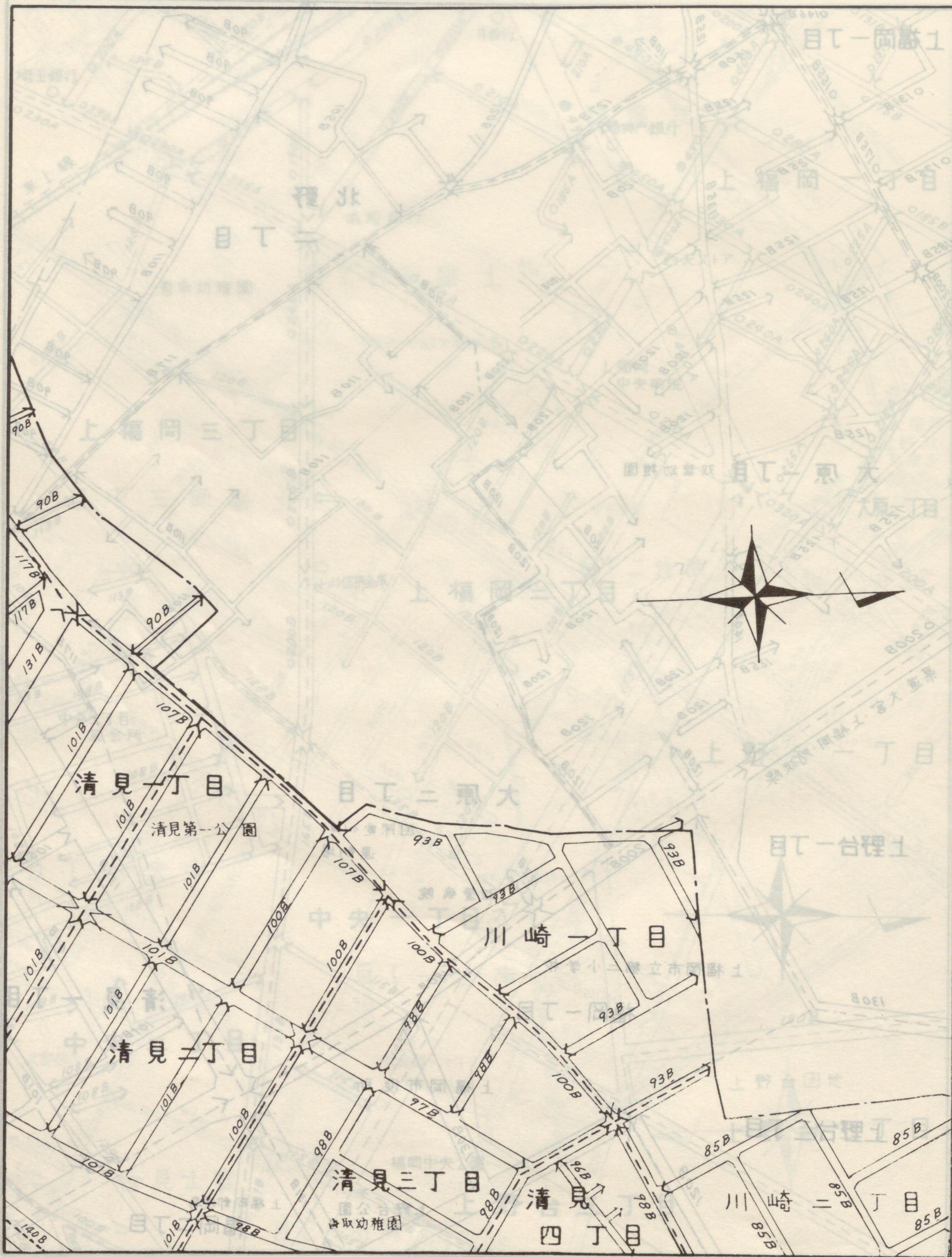
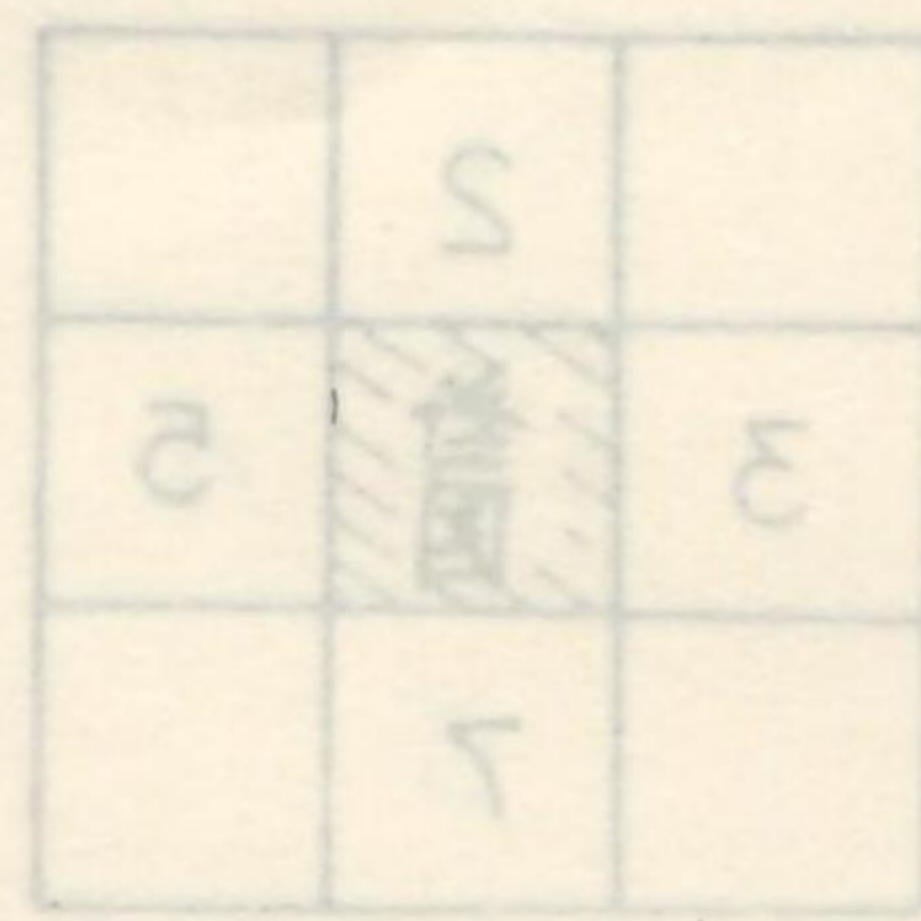
**上福岡市** 9-4





地区区分	記号
繁華街及び高度商業地区	◎
普通商業地区及び併用住宅地区	○
中小工場地区	△
大工場地区	□
普通住宅地区及び家内工業地区	無

記号	借地権割合
A	70%
B	60%
C	50%
D	40%
E	30%





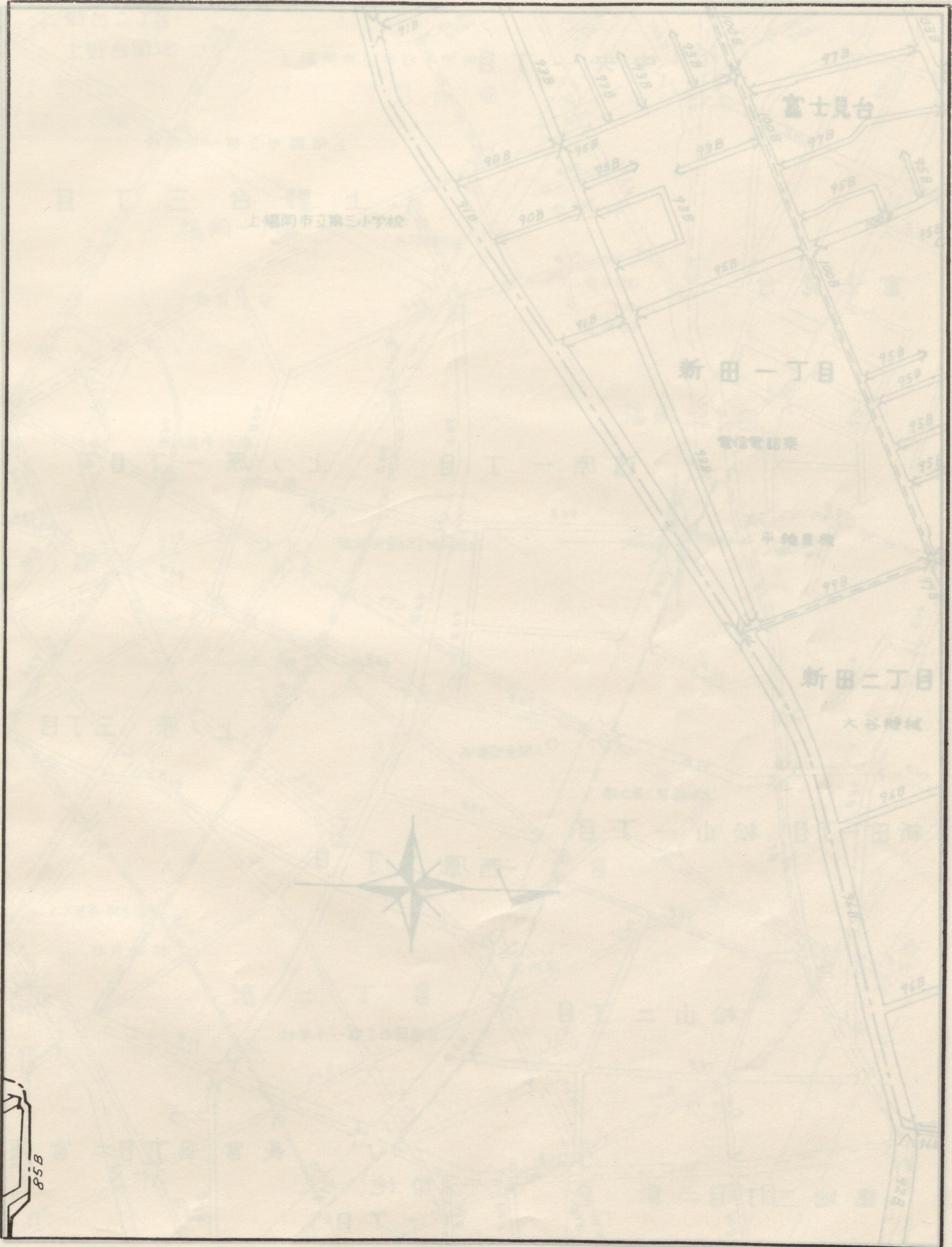
	3	
4	5	7
	8	

合併前町番	番地	番地	代	町	町	郡
01	A					川越市
02	B					川越市
03	C					川越市
04	D					川越市
05	E					川越市

川越税務署管内

上福岡市


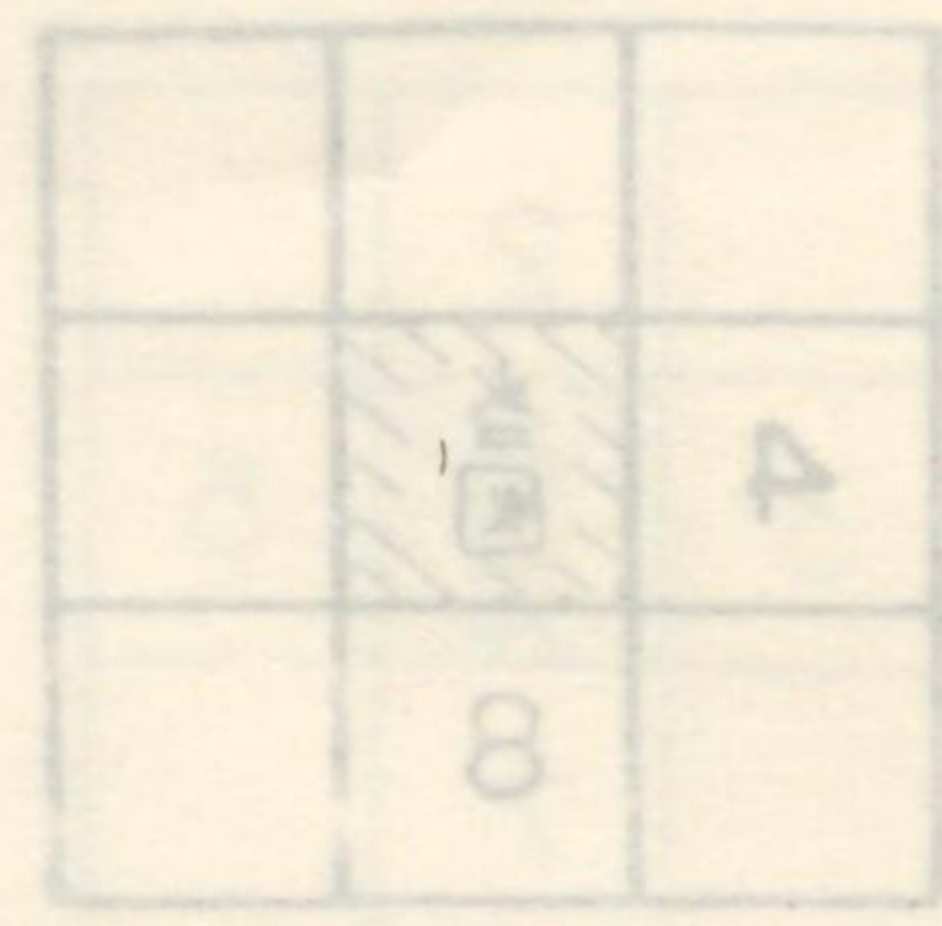
9-5





地区区分	記号
繁華街及び高度商業地区	◎
普通商業地区及び併用住宅地区	○
中小工場地区	△
大工場地区	□
普通住宅地区及び家内工業地区	無

記号	借地権割合
A	70%
B	60%
C	50%
D	40%
E	30%





	3	
6	7	
	9	

合併町数	55	55	4	区	区	区	区
70%							
80%							
90%							
10%							
30%							

川越税務署管内

上福岡市

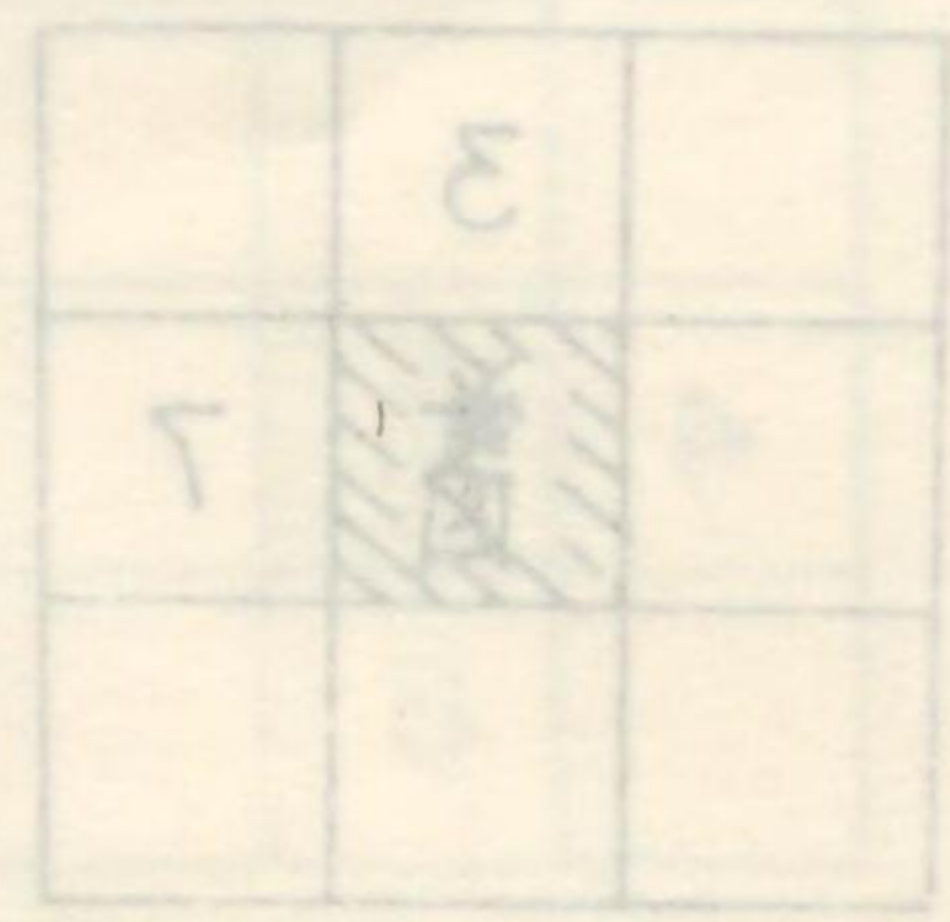
9-6





地区区分	記号
繁華街及び高度商業地区	◎
普通商業地区及び併用住宅地区	○
中小工場地区	△
大工場地区	□
普通住宅地区及び家内工業地区	無

記号	借地権割合
A	70%
B	60%
C	50%
D	40%
E	30%





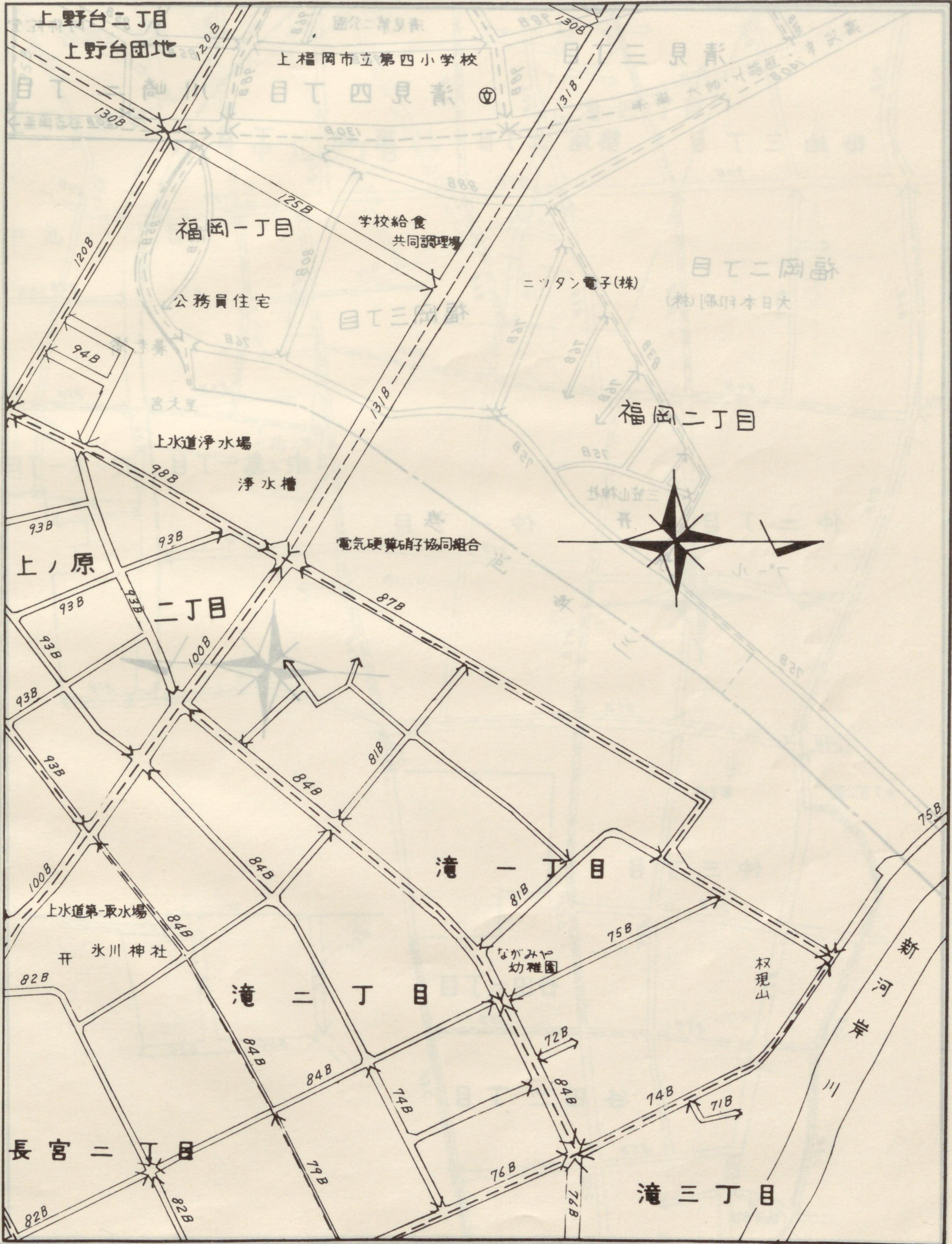
	4	
6	7	8
	9	

合	番	番	番	番
10	A			
00				
00				
00				
00				
00				

川越税務署管内

上福岡市

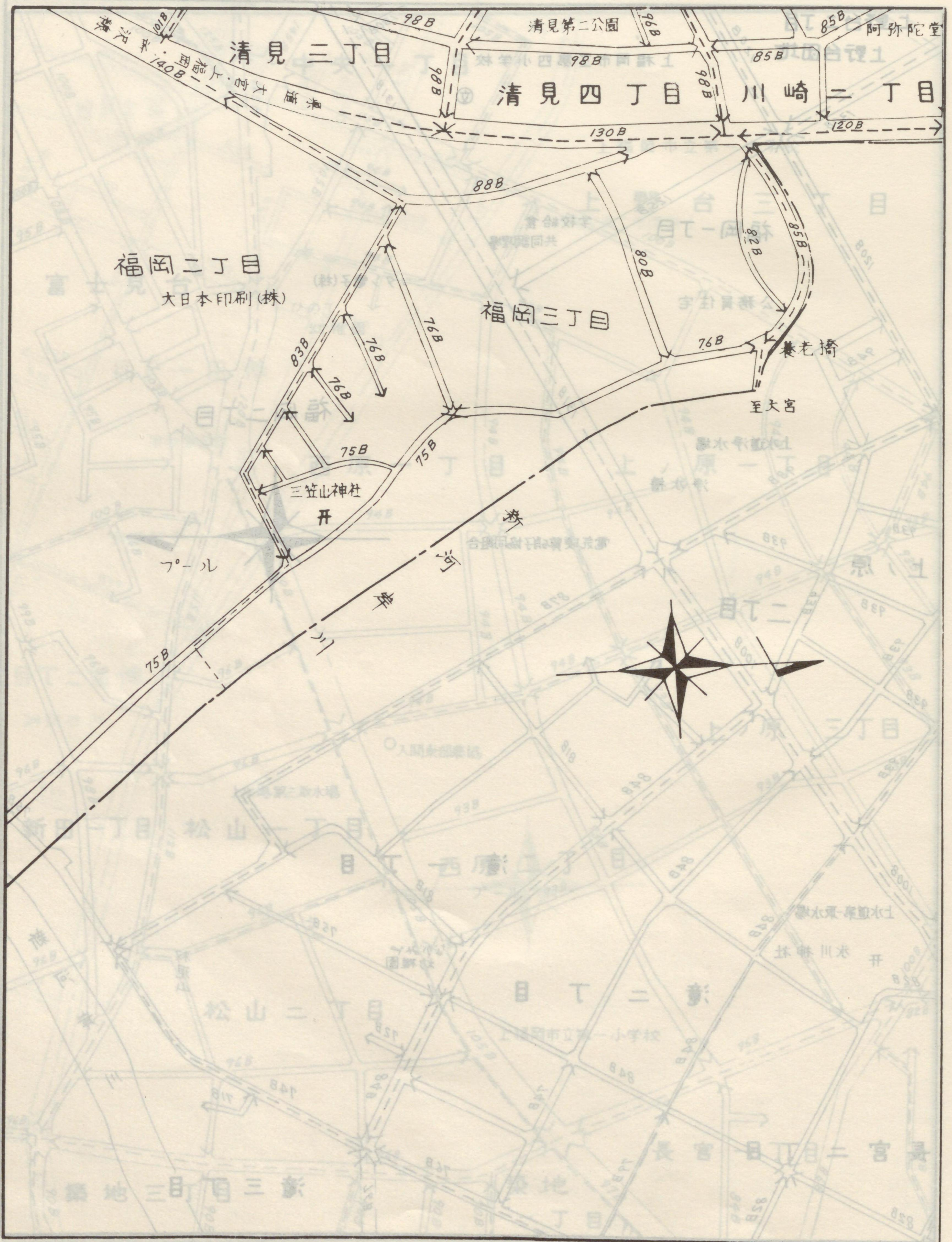
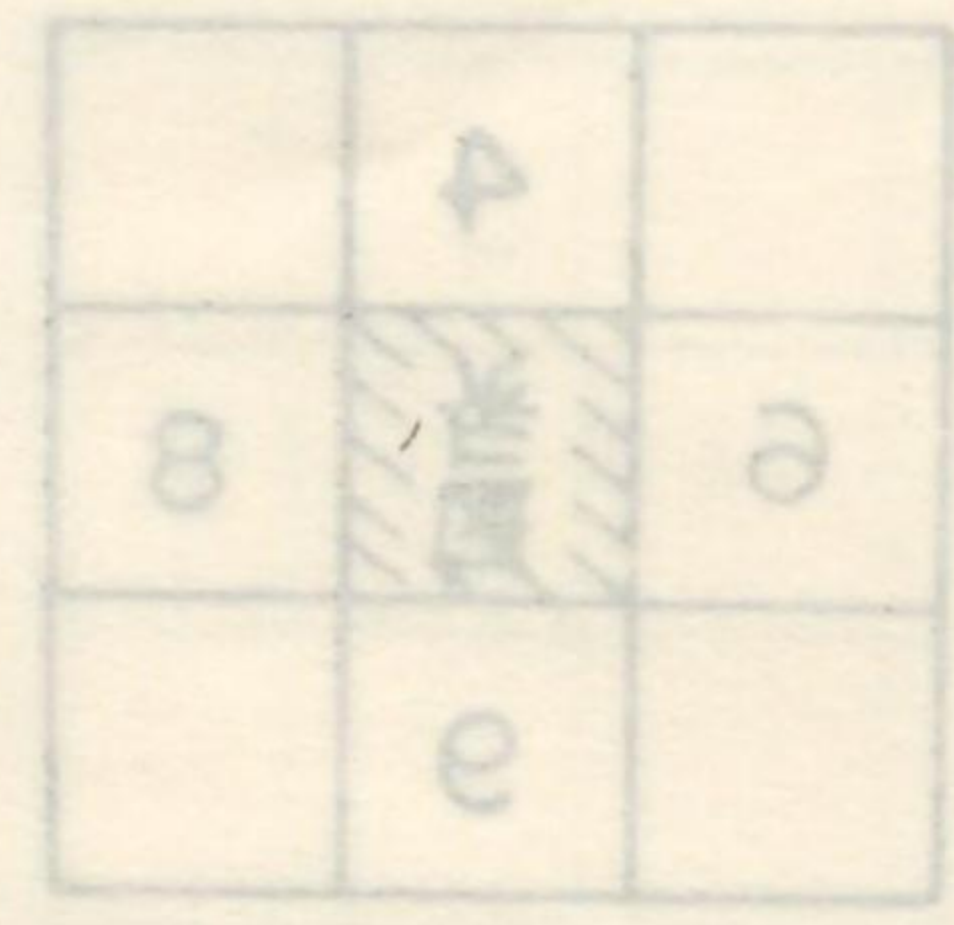
9-7





地区区分	記号
繁华街及び高度商業地区	◎
普通商業地区及び併用住宅地区	○
中小工場地区	△
大工場地区	□
普通住宅地区及び家内工業地区	無

記号	借地権割合
A	70%
B	60%
C	50%
D	40%
E	30%





	5	
7		

合併後町界	町界	町界	町界
10	川越市	川越市	川越市
20	川越市	川越市	川越市
30	川越市	川越市	川越市
40	川越市	川越市	川越市
50	川越市	川越市	川越市

川越税務署管内

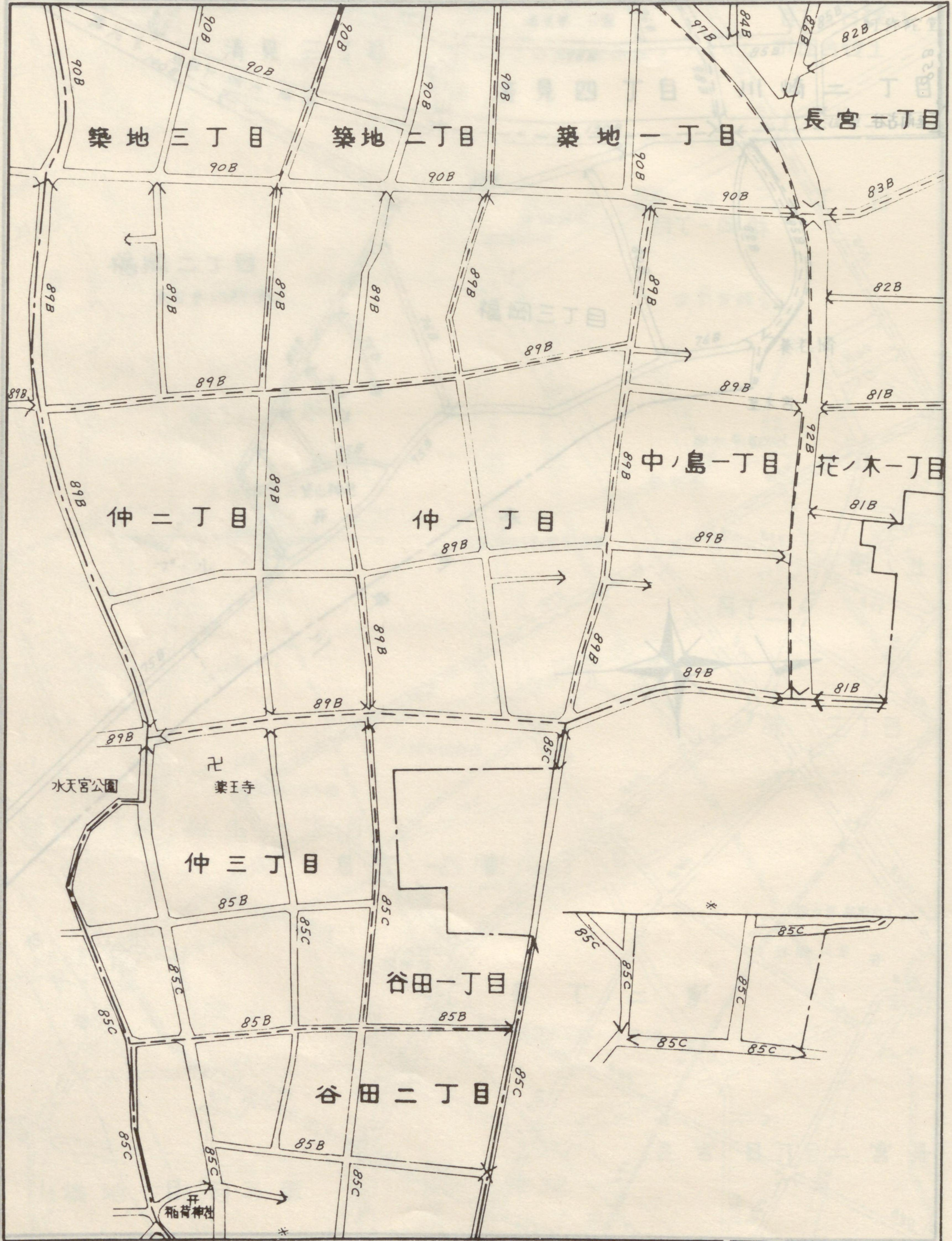
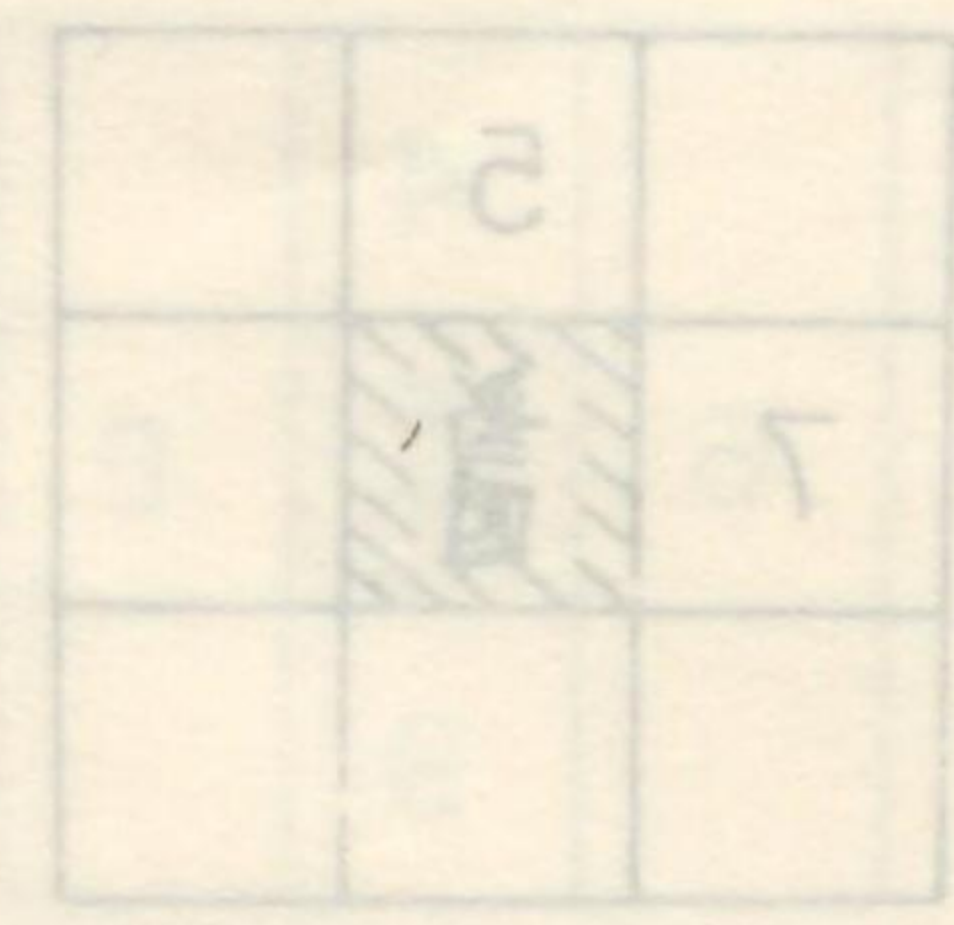
上福岡市 9-8





地区区分	記号
繁華街及び高度商業地区	◎
普通商業地区及び併用住宅地区	○
中小工場地区	△
大工場地区	□
普通住宅地区及び家内工業地区	無

記号	借地権割合
A	70%
B	60%
C	50%
D	40%
E	30%





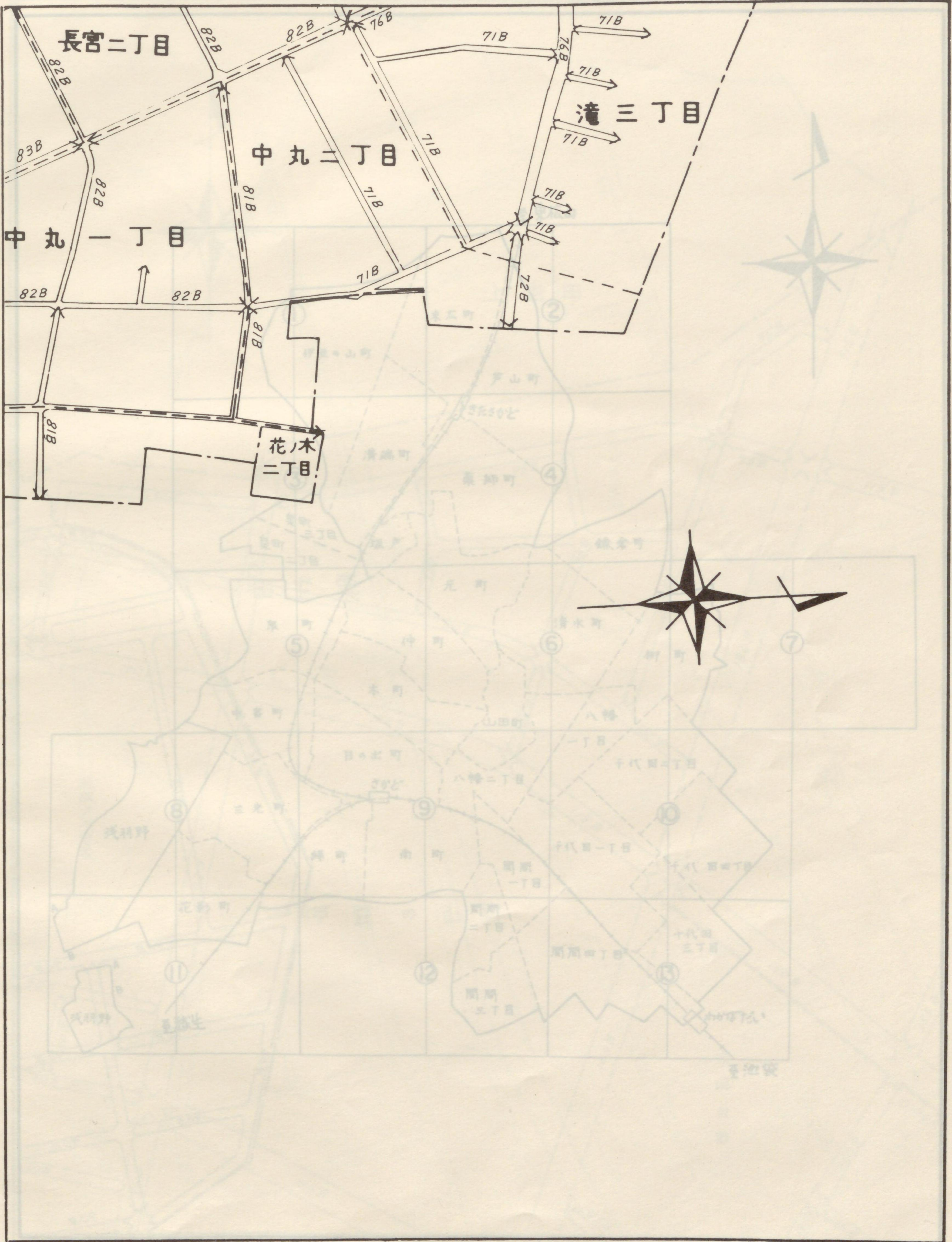
川越税務署管内

上福岡市

9-9

	7	
	当区	

索引図

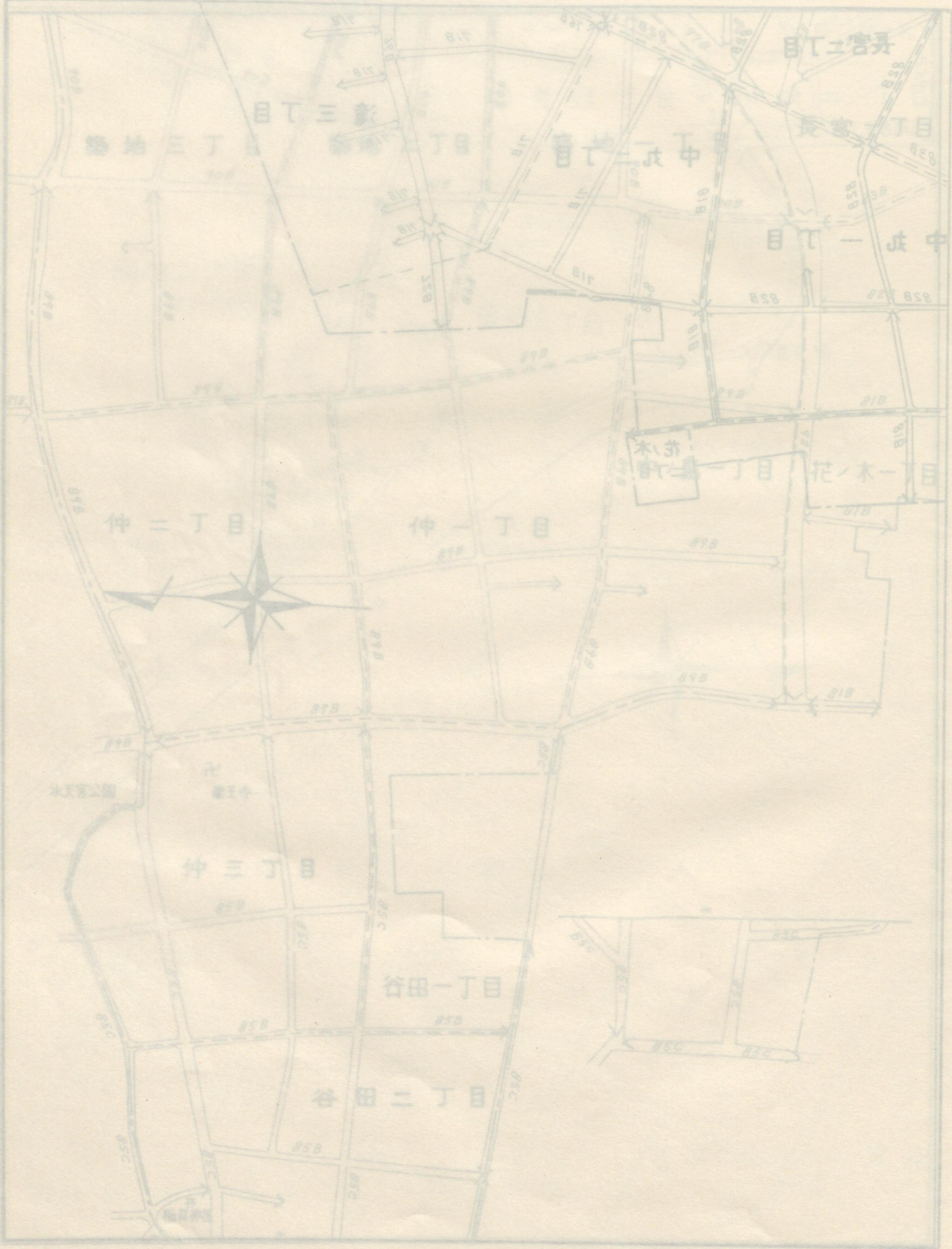
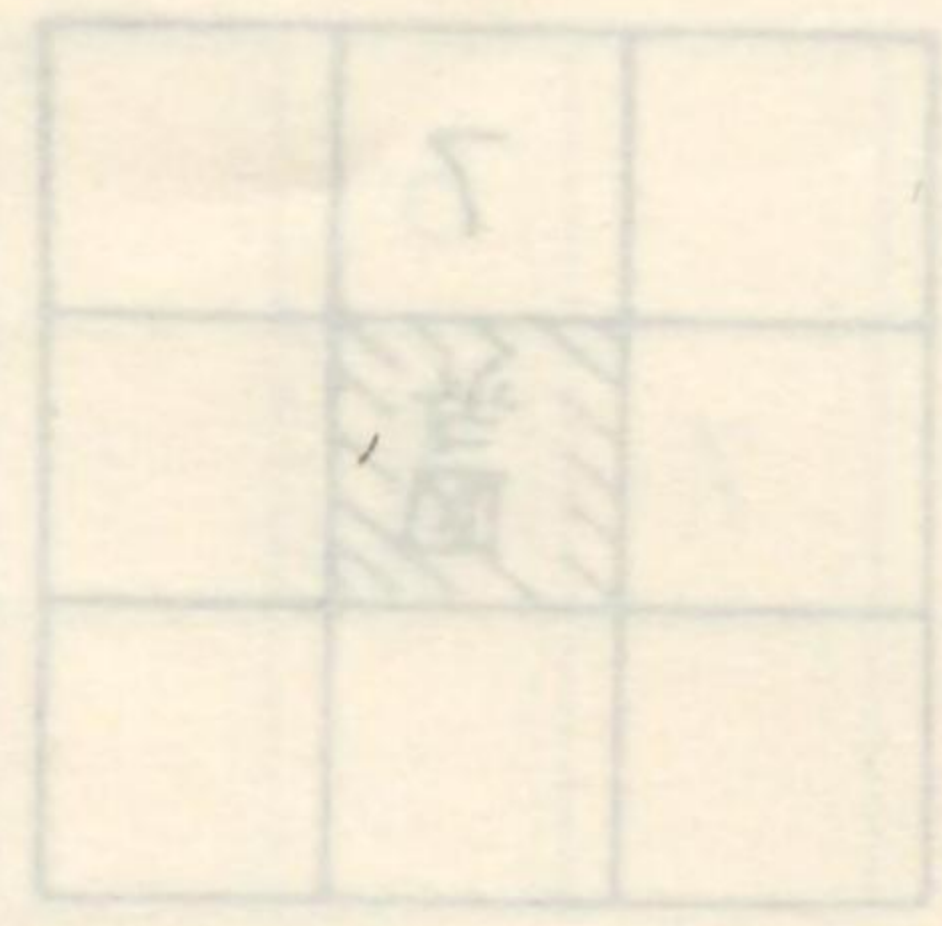




町界	町界	町界	町界
町界	町界	町界	町界
町界	町界	町界	町界
町界	町界	町界	町界
町界	町界	町界	町界

川越郡内

土部岡市





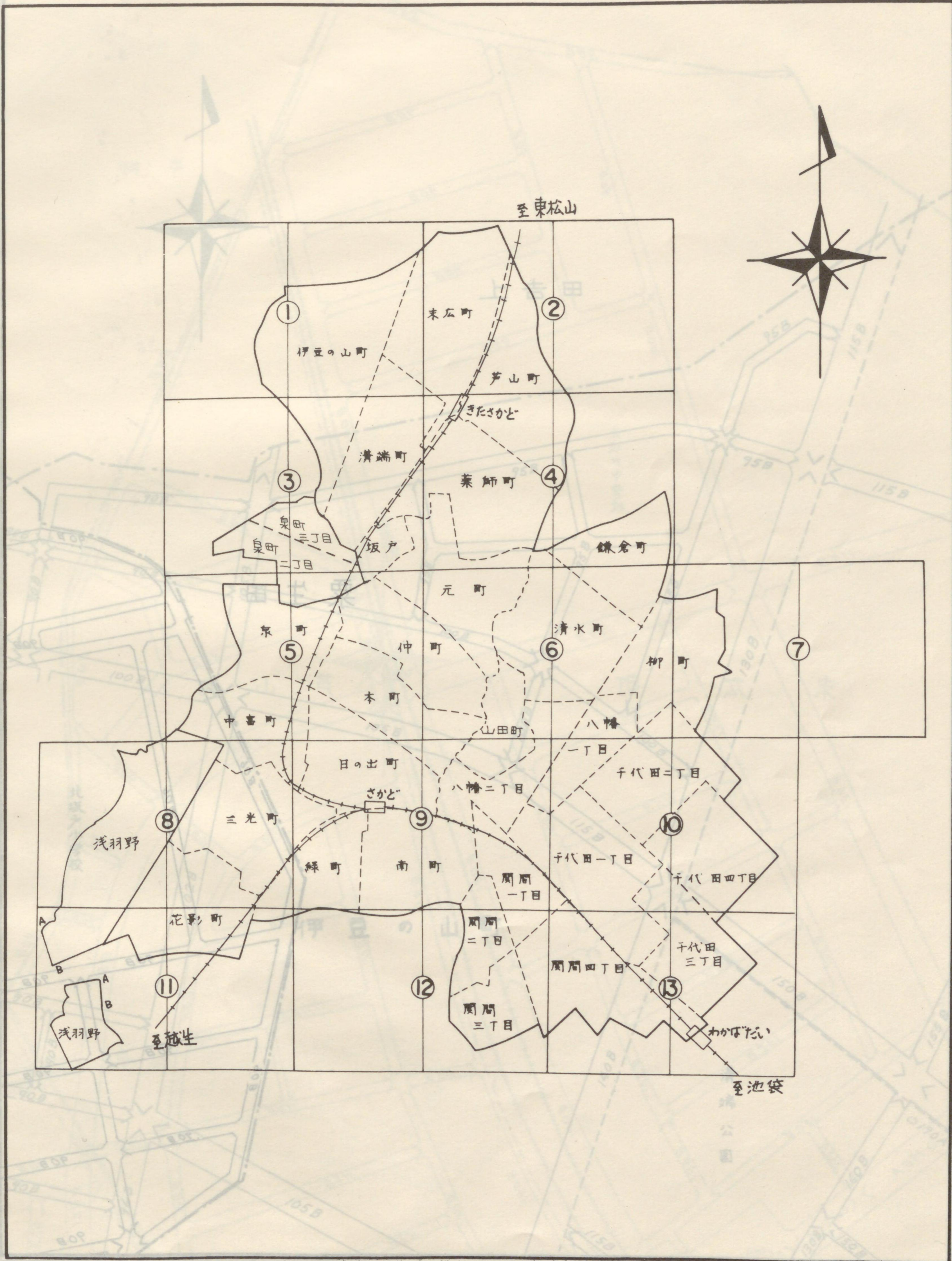
# 索引図

合	5
20	A
30	B
40	C
50	D
60	E

川越	代	区	区	部
川越市南東部及び西部				
川越市南東部及び西部				
川越市南東部及び西部				
川越市南東部及び西部				
川越市南東部及び西部				

川越税務署管内

# 坂戸市

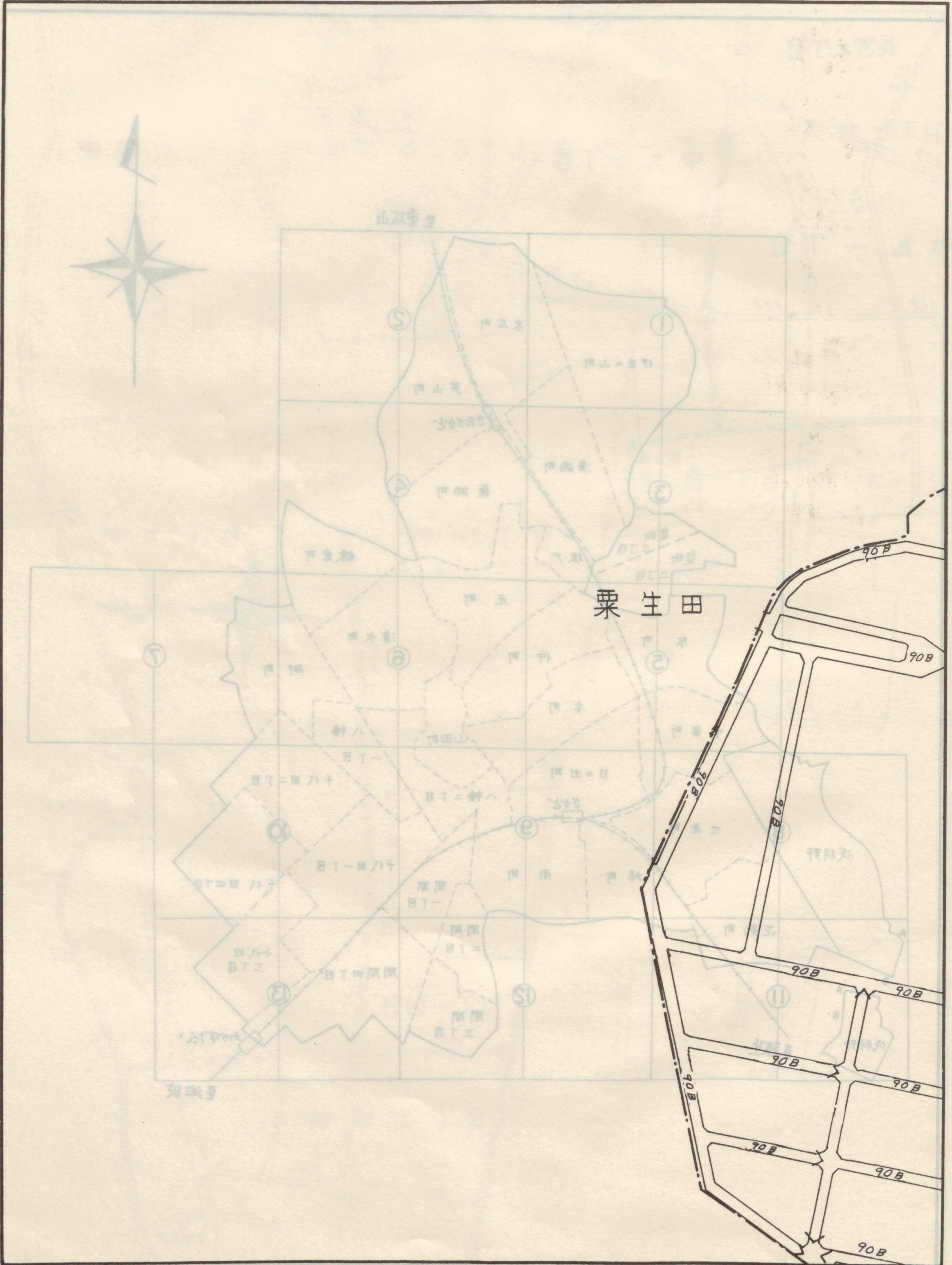




地区区分	記号
繁華街及び高度商業地区	◎
普通商業地区及び併用住宅地区	○
中小工場地区	△
大工場地区	□
普通住宅地区及び家内工業地区	無

記号	借地権割合
A	70%
B	60%
C	50%
D	40%
E	30%

図 15 索





1	2	
3	3	4

合併町界	55	55	代	区	区	界
※07	A	○	町界			
※08			町界			
※09			町界			
※10			町界			
※20			町界			

川越税務署管内

坂戸市

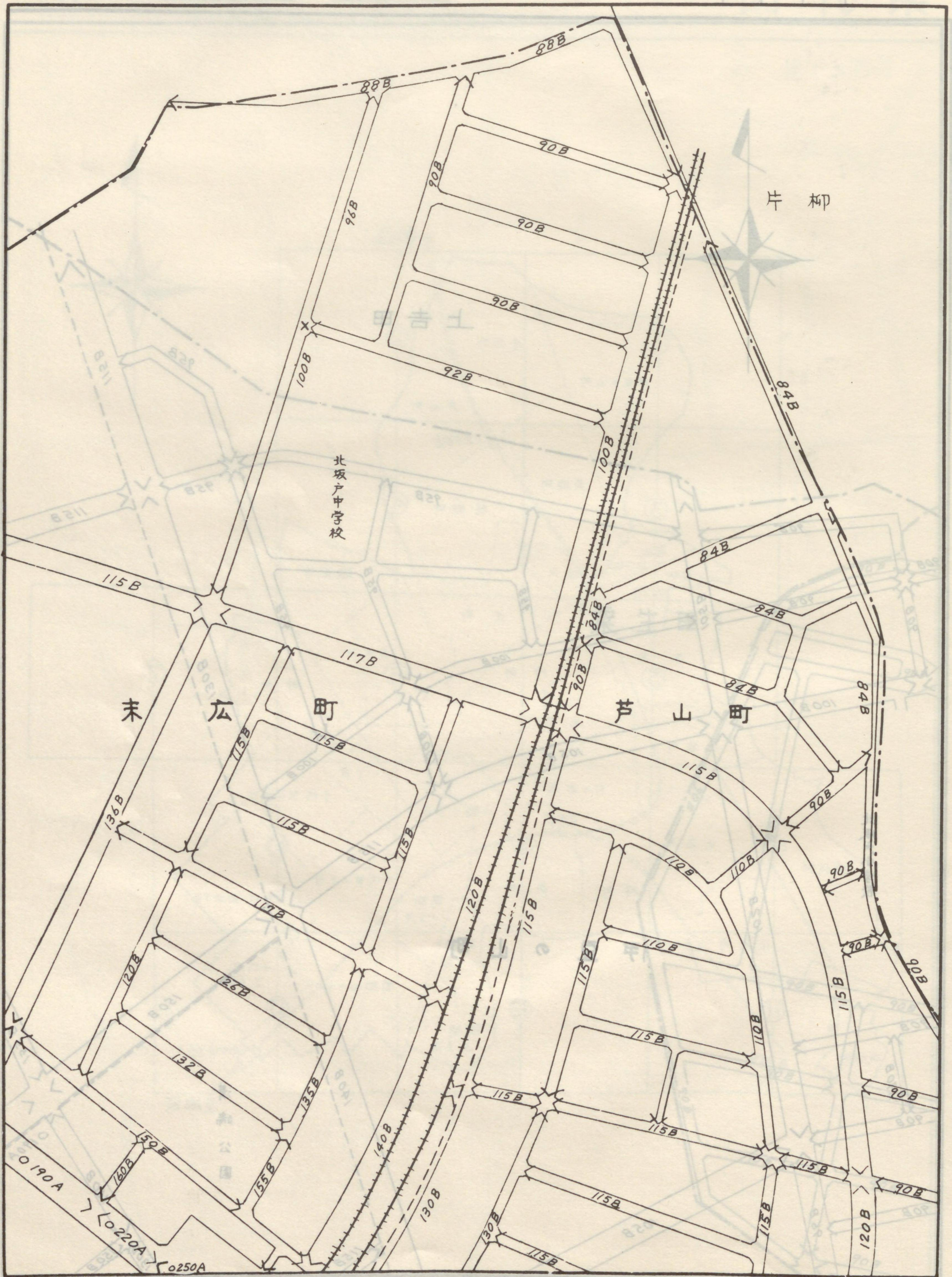
13-1





地区区分	記号
繁華街及び高度商業地区	◎
普通商業地区及び併用住宅地区	○
中小工場地区	△
大工場地区	□
普通住宅地区及び家内工業地区	無

記号	借地権割合
A	70%
B	60%
C	50%
D	40%
E	30%





	1	2
1	当 地	4
3	4	6

合併地区番	号5	号5	代	区	区	区
決07	A	○				
決08						
決02						
決10						
決30						

川越税務署管内

坂戸市

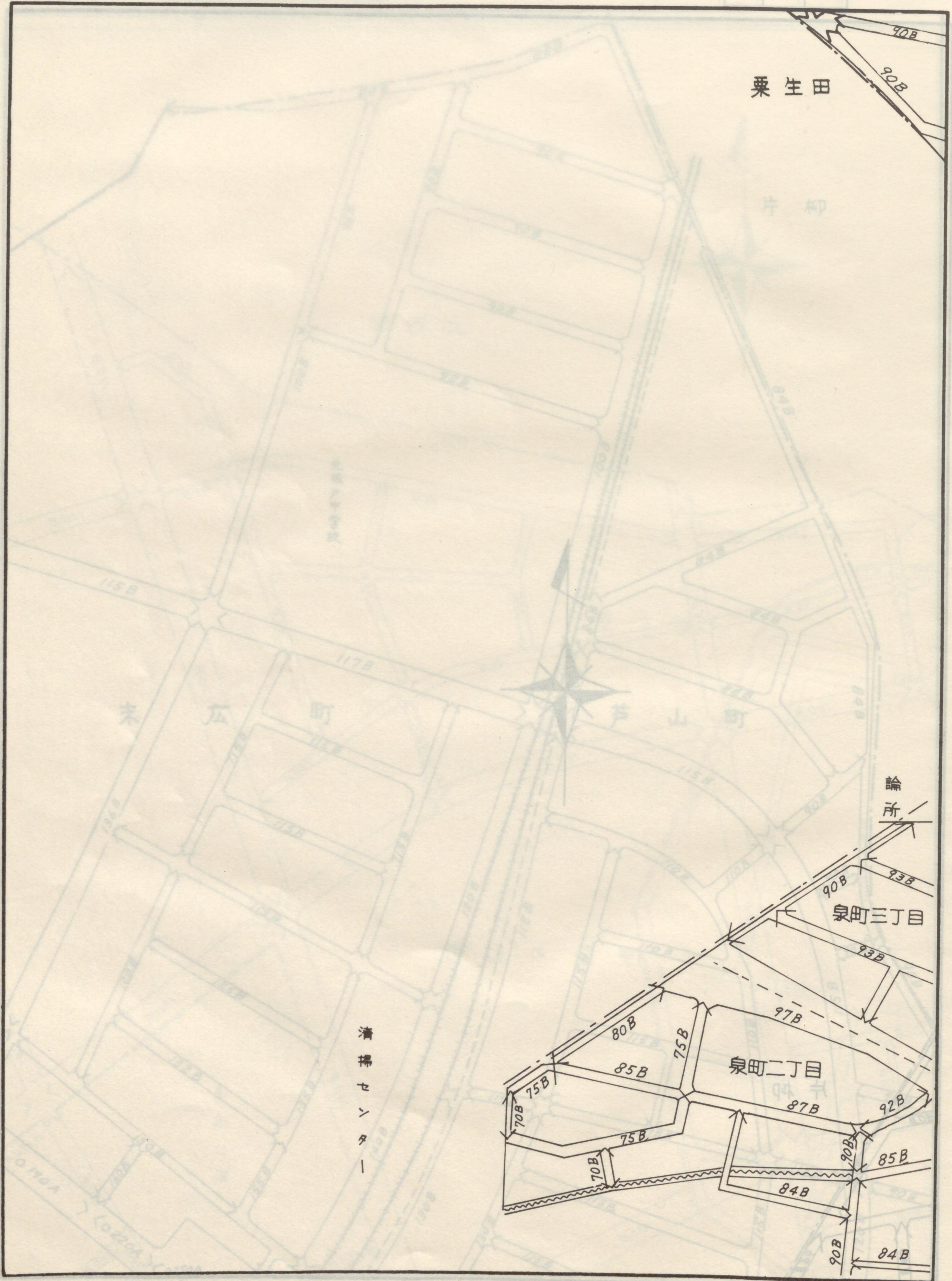
13-2





地区区分	記号
繁華街及び高度商業地区	◎
普通商業地区及び併用住宅地区	○
中小工場地区	△
大工場地区	□
普通住宅地区及び家内工業地区	無

記号	借地権割合
A	70%
B	60%
C	50%
D	40%
E	30%





	1	2
	3	4
	5	6

台帳簿記部	第53	第54	第55	第56	第57
第01	A				
第08					
第02					
第04					
第06					

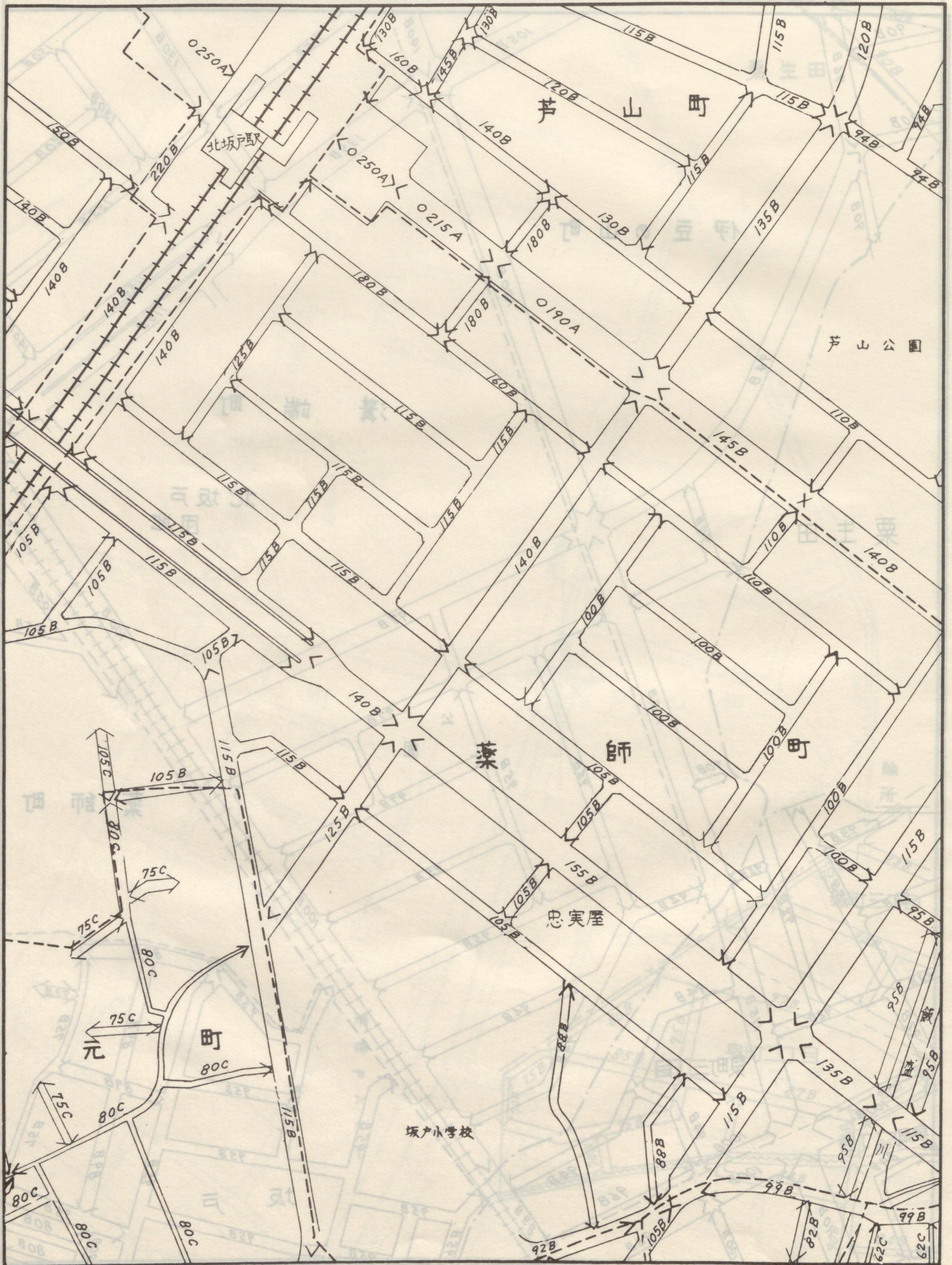
川越税務署管内  
**坂戸市** 13-3





地区区分	記号
繁華街及び高度商業地区	◎
普通商業地区及び併用住宅地区	○
中小工場地区	△
大工場地区	□
普通住宅地区及び家内工業地区	無

記号	借地権割合
A	70%
B	60%
C	50%
D	40%
E	30%





1	2	
3	4	
5	6	7

合	番	番	番	番	番
10	A				
川越税務署管内					
坂戸市					
13-4					

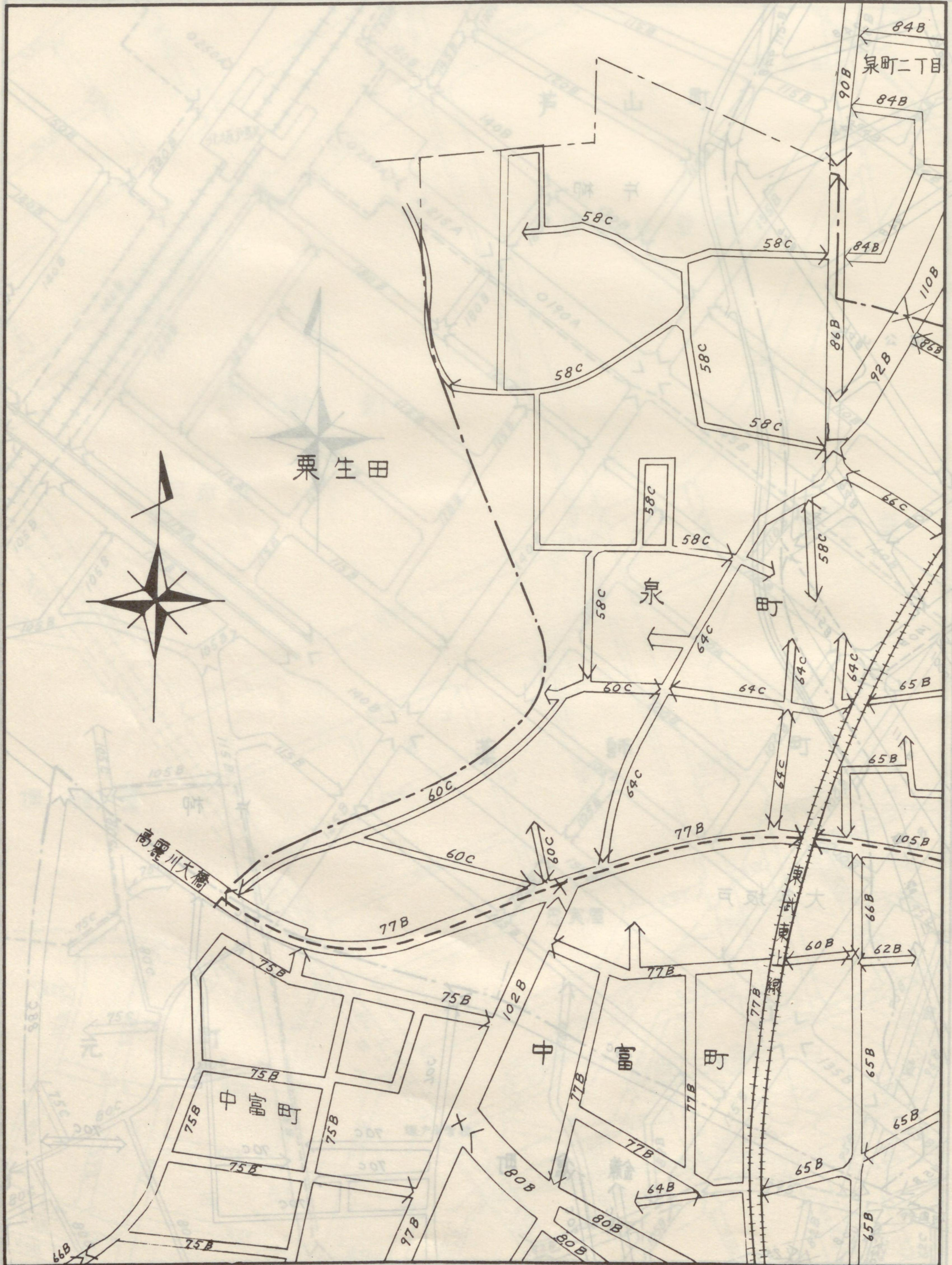




地区区分	記号
繁華街及び高度商業地区	◎
普通商業地区及び併用住宅地区	○
中小工場地区	△
大工場地区	□
普通住宅地区及び家内工業地区	無

記号	借地権割合
A	70%
B	60%
C	50%
D	40%
E	30%

5	1
3	3
2	2









地区区分	記号
繁華街及び高度商業地区	◎
普通商業地区及び併用住宅地区	○
中小工場地区	△
大工場地区	□
普通住宅地区及び家内工業地区	無

記号	借地権割合
A	70%
B	60%
C	50%
D	40%
E	30%





4	4	
5	当 園	7
	9	10

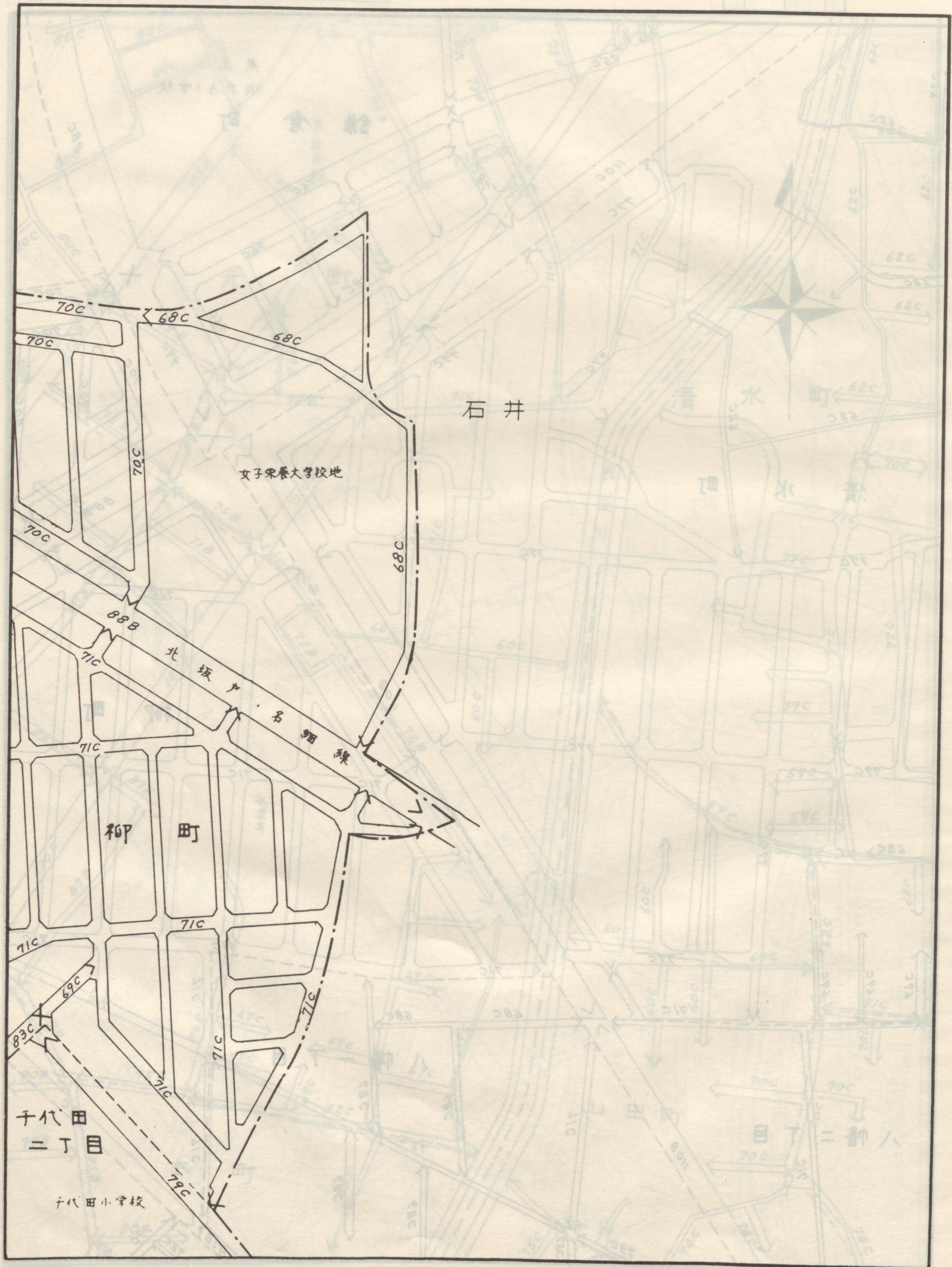
台帳簿記番	号	号	号	号	号
01	A	0			
川越税務署管内					
坂戸市					
13-6					





地区区分	記号
繁華街及び高度商業地区	◎
普通商業地区及び併用住宅地区	○
中小工場地区	△
大工場地区	□
普通住宅地区及び家内工業地区	無

記号	借地権割合
A	70%
B	60%
C	50%
D	40%
E	30%






4	5	
6	7	9
	10	12

合併地区別	区別	町別	番地
07	川越	中富町	1020
08	川越	三光町	1120
09	川越	花巻町	1500
10	川越	外環町	1800
11	川越	緑町	2000

川越税務署管内

坂戸市

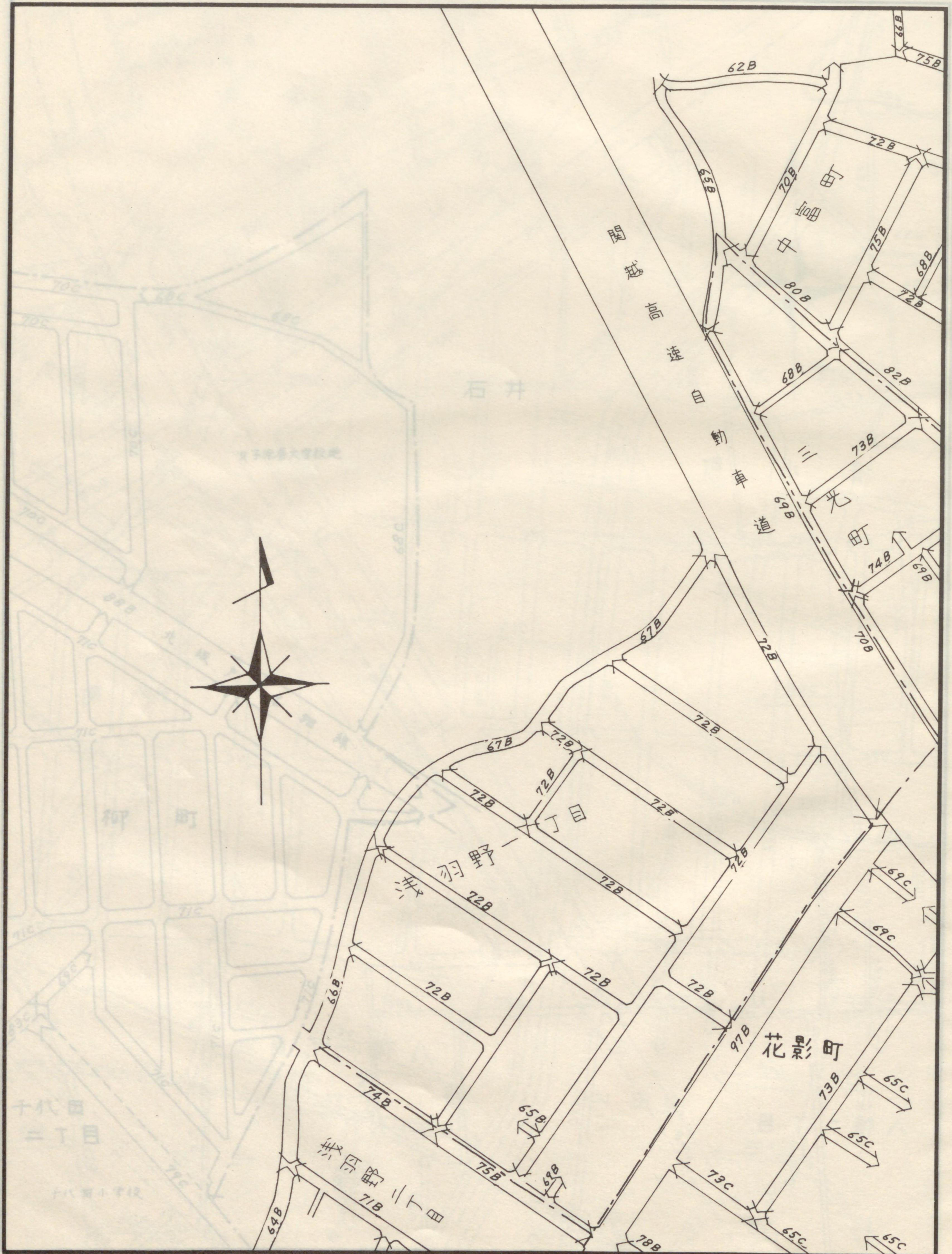
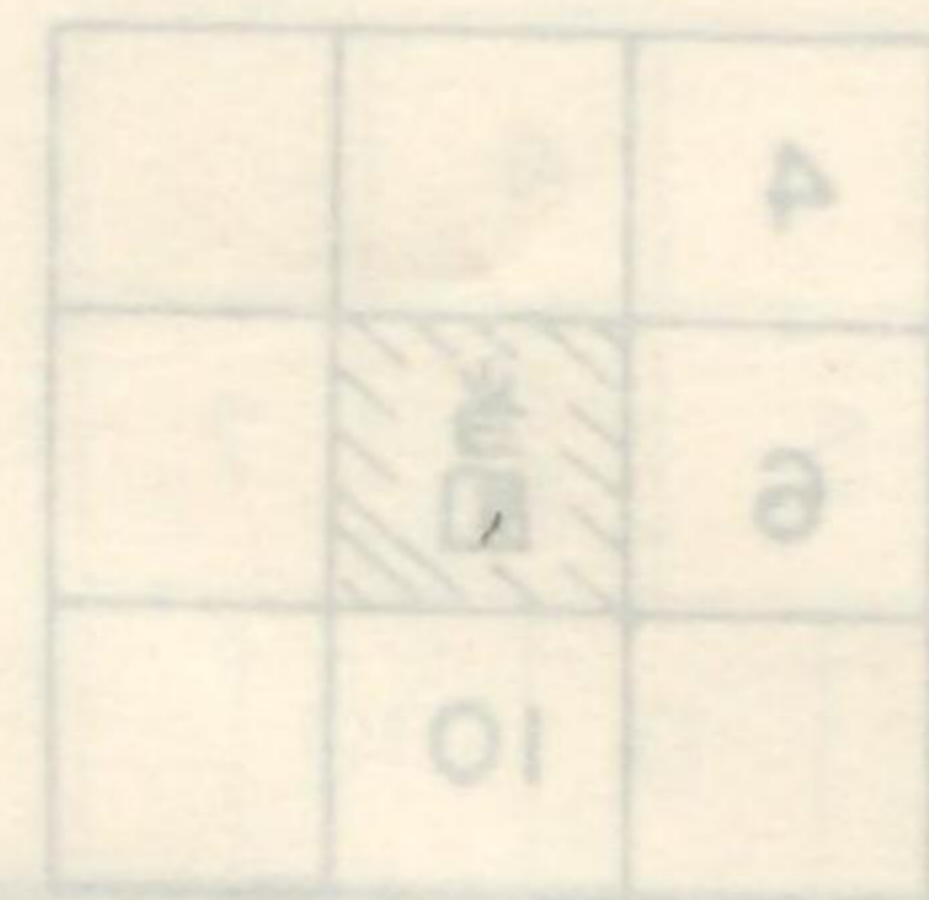
13-7





地区区分	記号
繁华街及び高度商業地区	◎
普通商業地区及び併用住宅地区	○
中小工場地区	△
大工場地区	□
普通住宅地区及び家内工業地区	無

記号	借地権割合
A	70%
B	60%
C	50%
D	40%
E	30%





	5	
	9	
11	11	12

台階	台階	台階	台階
10	A		
08	B		
02	C		
04			
30			

川越税務署管内

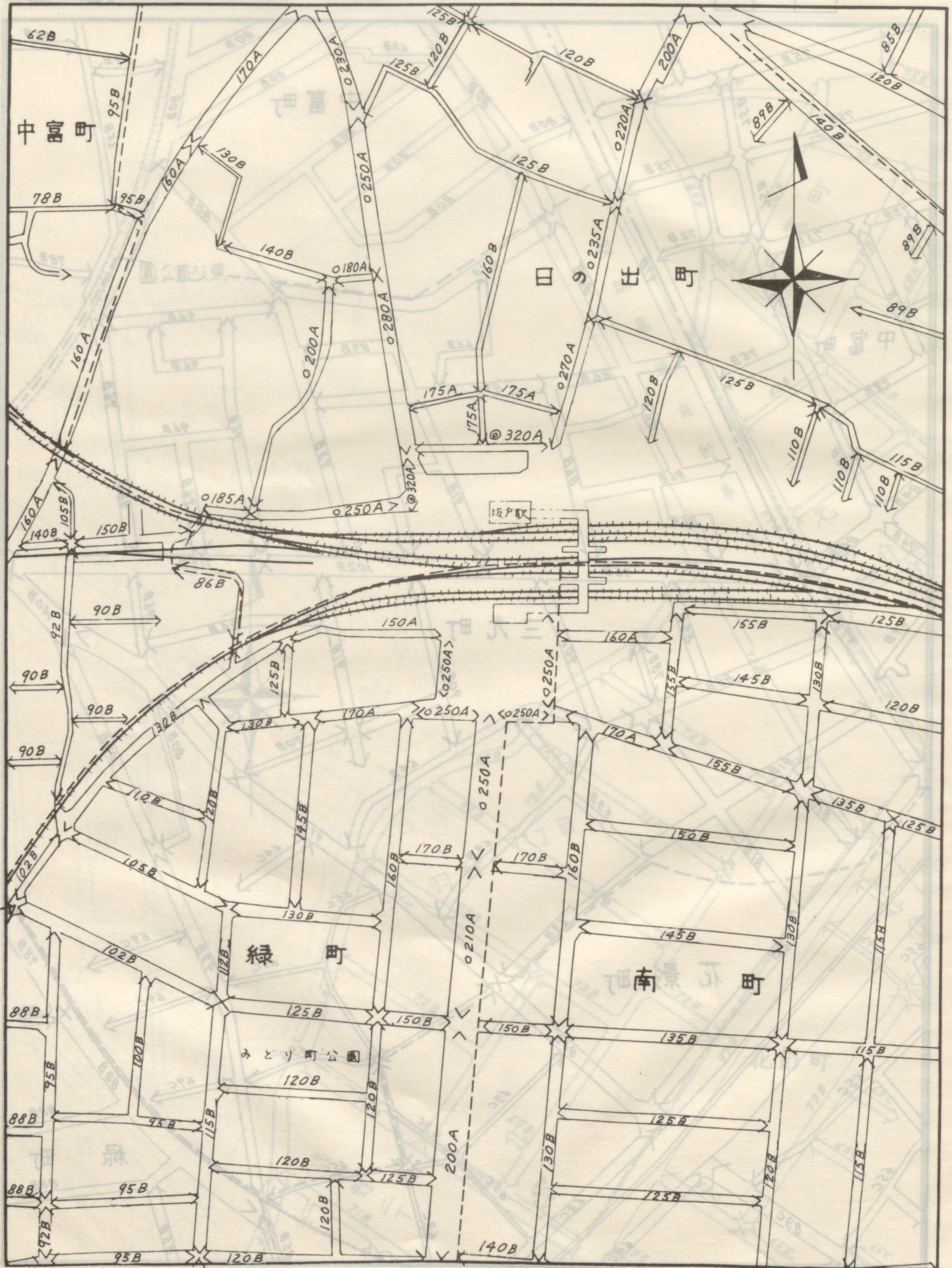
坂戸市 13-8





地区区分	記号
繁華街及び高度商業地区	◎
普通商業地区及び併用住宅地区	○
中小工場地区	△
大工場地区	□
普通住宅地区及び家内工業地区	無

記号	借地権割合
A	70%
B	60%
C	50%
D	40%
E	30%



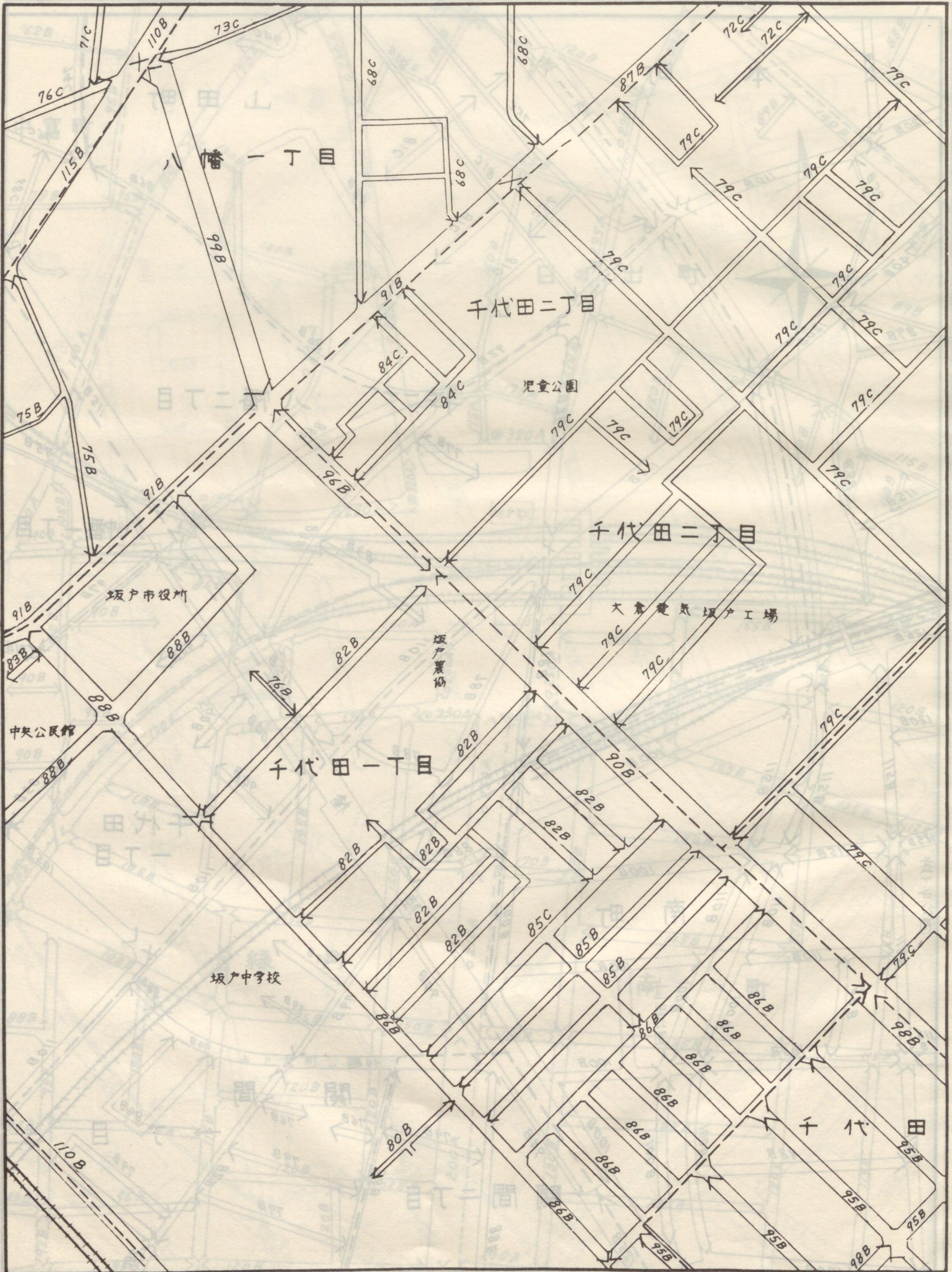






地区区分	記号
繁華街及び高度商業地区	◎
普通商業地区及び併用住宅地区	○
中小工場地区	△
大工場地区	□
普通住宅地区及び家内工業地区	無

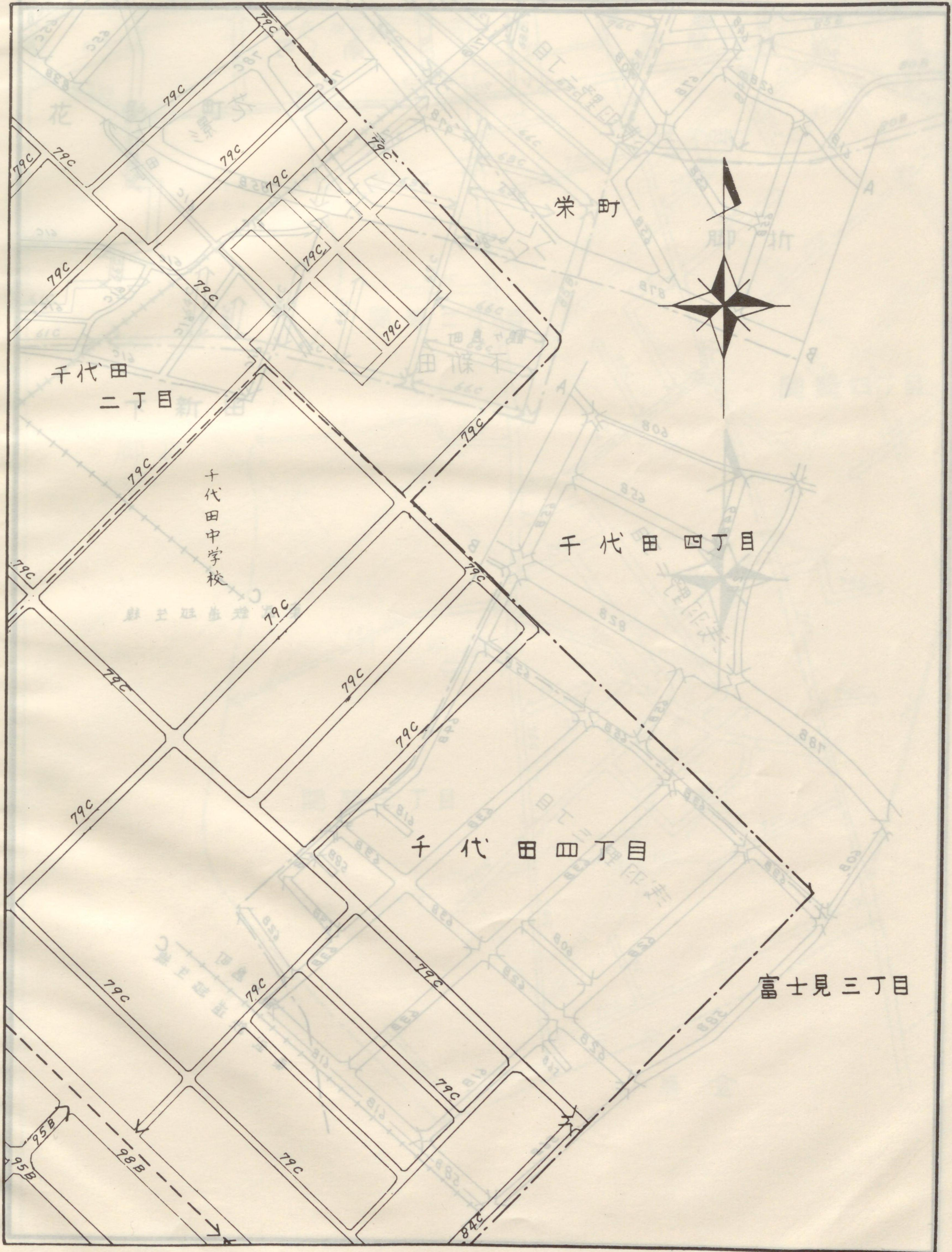
記号	借地権割合
A	70%
B	60%
C	50%
D	40%
E	30%





	6	7	9
9	当 園		12
12	13		

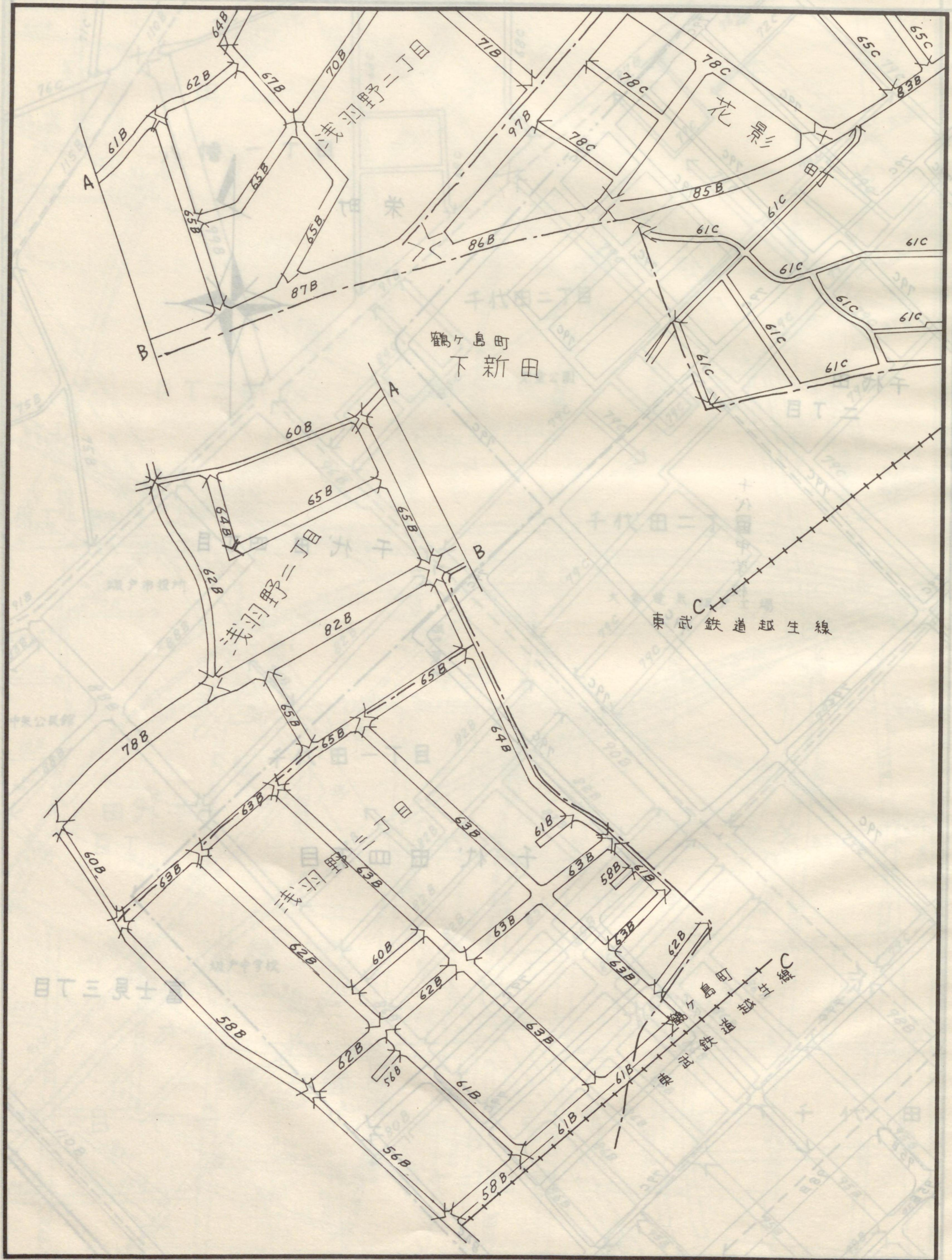
川越税務署管内  
**坂戸市**  
 13-10





地区区分	記号
繁華街及び高度商業地区	◎
普通商業地区及び併用住宅地区	○
中小工場地区	△
大工場地区	□
普通住宅地区及び家内工業地区	無

記号	借地権割合
A	70%
B	60%
C	50%
D	40%
E	30%





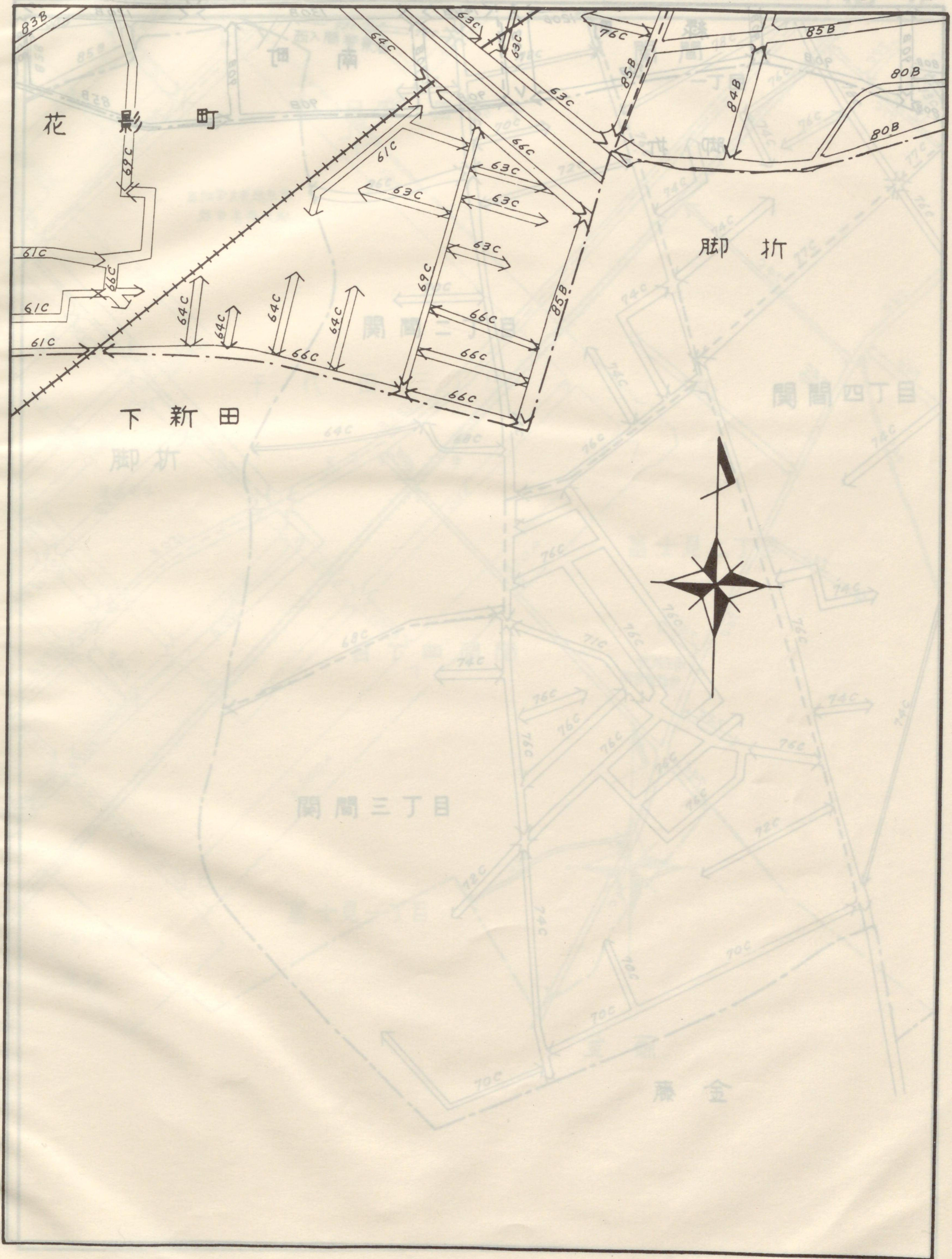
	8	9
	当 園	12

合併町数	号数	号数	代	区	区	部
10	A					
08						
00						
01						
00						

川越税務署管内

坂戸市

13-11





地区区分	記号
繁華街及び高度商業地区	◎
普通商業地区及び併用住宅地区	○
中小工場地区	△
大工場地区	□
普通住宅地区及び家内工業地区	無

記号	借地権割合
A	70%
B	60%
C	50%
D	40%
E	30%



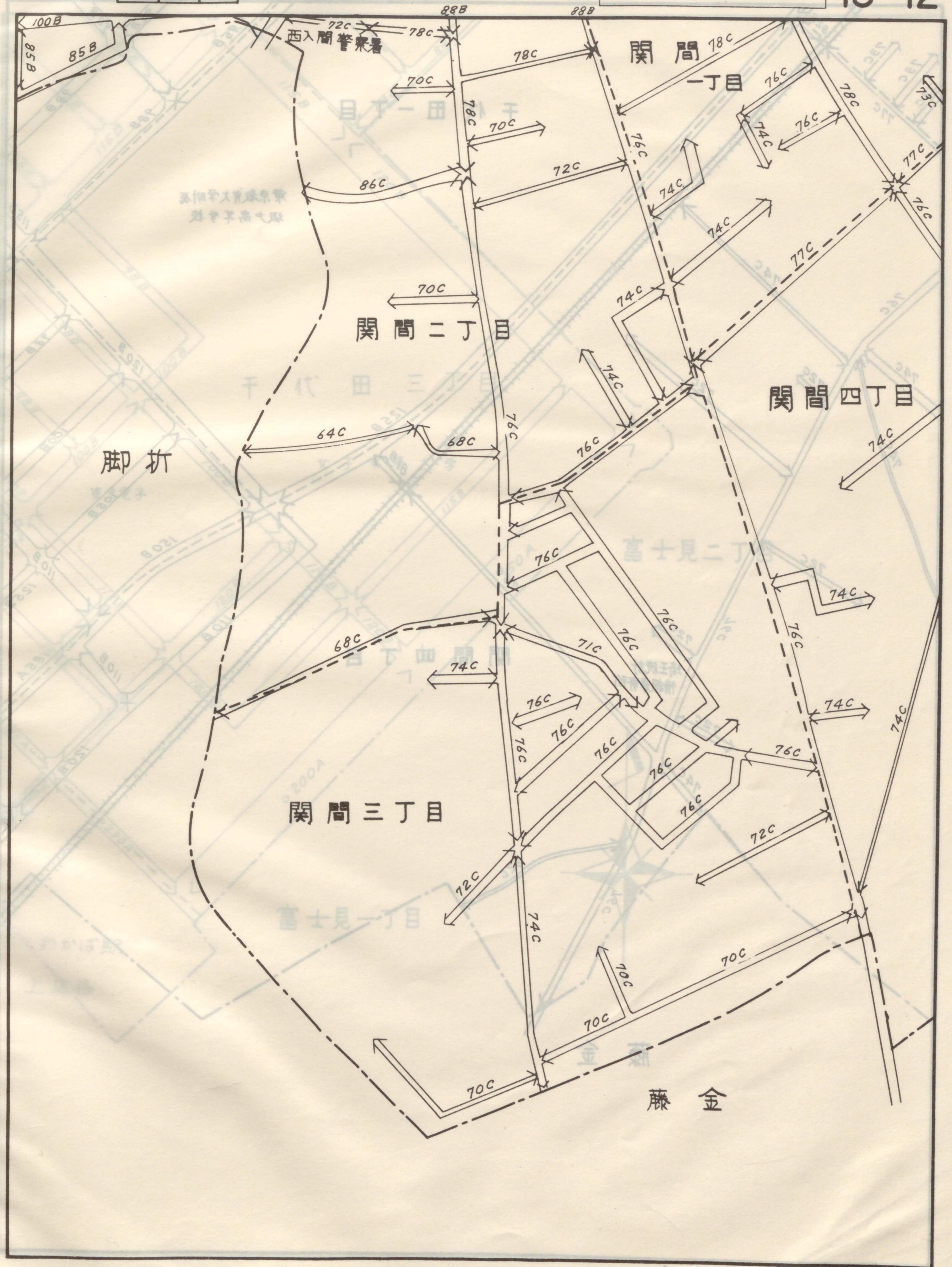


9	9	
11	12	13

合	計	計	計	計	計
10	A				
100	B				
102	C				
104	D				
106	E				

川越税務署管内

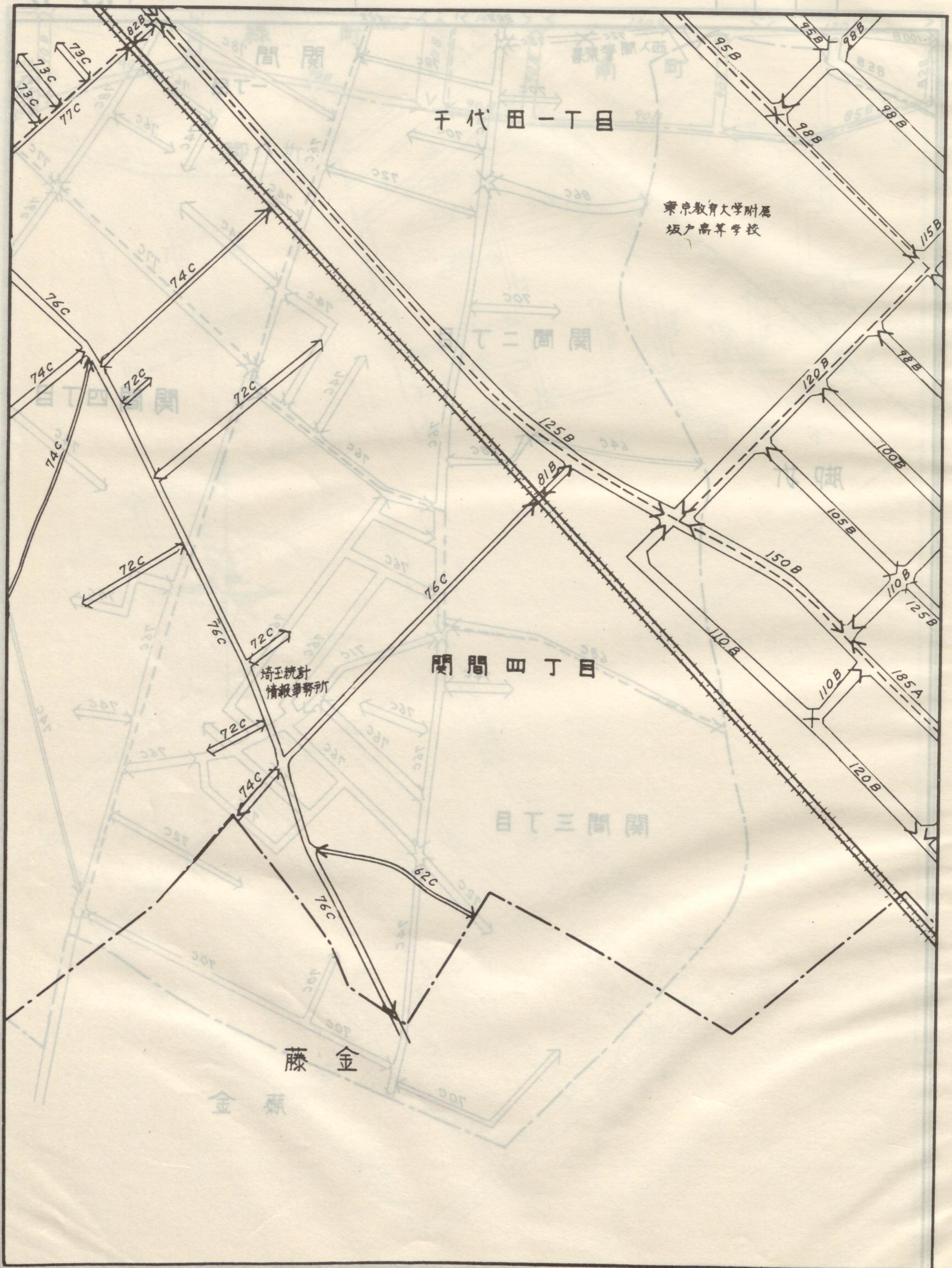
坂戸市 13-12





地区区分	記号
繁華街及び高度商業地区	◎
普通商業地区及び併用住宅地区	○
中小工場地区	△
大工場地区	□
普通住宅地区及び家内工業地区	無

記号	借地権割合
A	70%
B	60%
C	50%
D	40%
E	30%





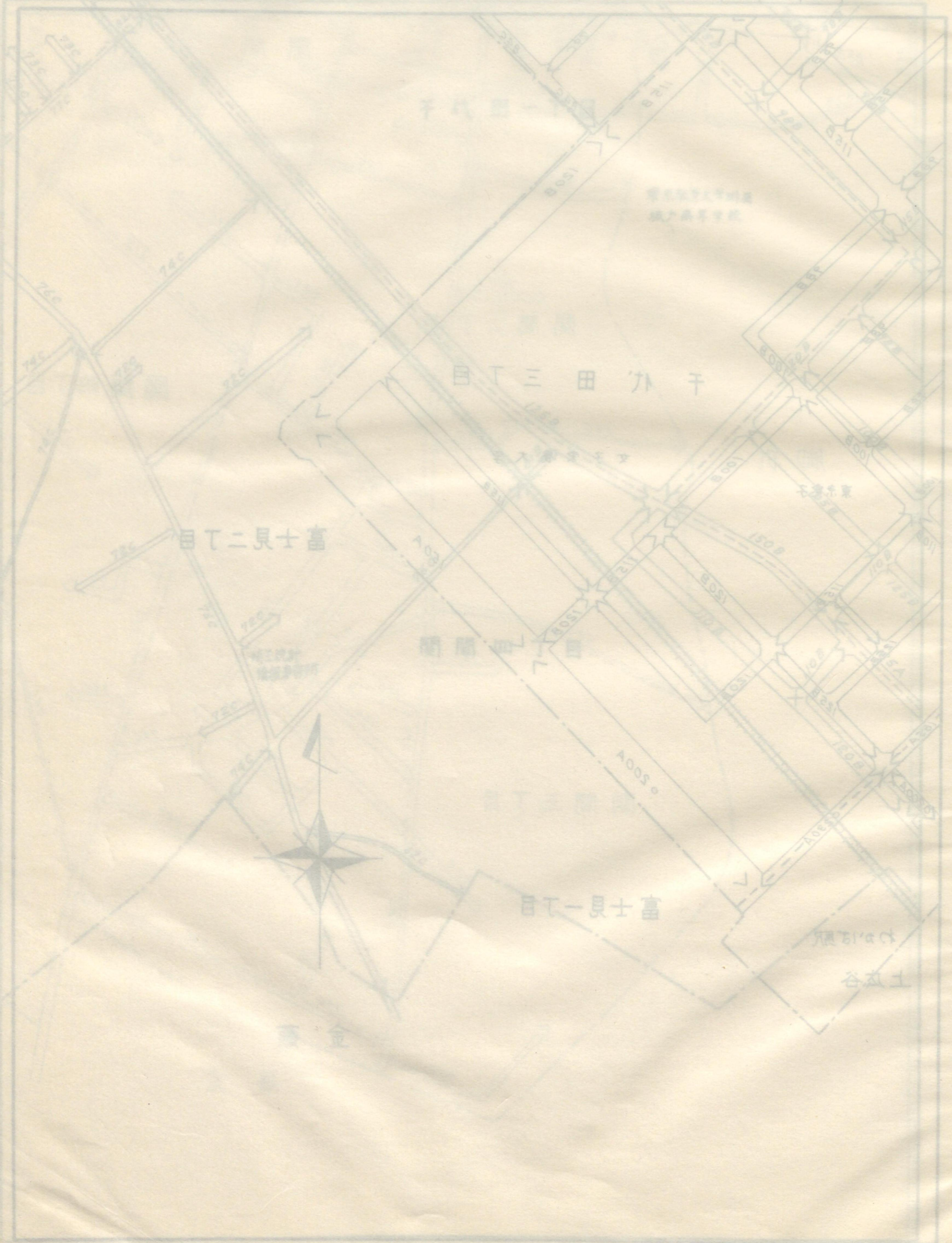




第一区	第二区	第三区	第四区	第五区	第六区
...	...	...	...	...	...

内普普燕河城川  
市河城

01	e
SI	



















HA 3T-83

YP2

64



87421575

〇  
複  
写

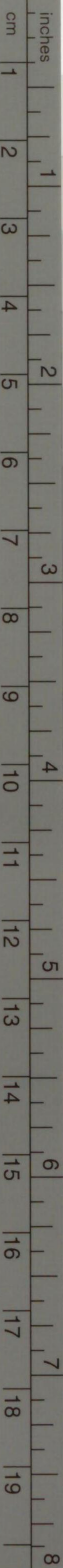




# KODAK Gray Scale

© 2021 Kodak. All rights reserved. TM: Kodak. KP127081B

**A** 1 2 3 4 5 6 **M** 8 9 10 11 12 13 14 15 **B** 17 18 19



# KODAK Color Control Patches

© 2021 Kodak. All rights reserved. TM: Kodak. KP27082B

Blue	Cyan	Green	Yellow	Red	Magenta	White	3/Color	Black
[Blue patch]	[Cyan patch]	[Green patch]	[Yellow patch]	[Red patch]	[Magenta patch]	[White patch]	[3/Color patch]	[Black patch]